

जिल्हा सामाजिक व आर्थिक समालोचन 2006 -2007

अहमदनगर जिल्हा संक्षिप्त ओळख

संताची भूमी म्हणून ओळखला जाणारा अहमदनगर जिल्हा पश्चिम महाराष्ट्राच्या मध्यभागी वसलेला आहे .क्षेत्रफळाच्या दृष्टीने महाराष्ट्रात प्रथम क्रमांकावर असलेल्या या जिल्ह्याचे क्षेत्रफळ 17413 चौ.कि.मी. असून ते राज्याच्या क्षेत्रफळाच्या 5.66 टक्के आहे.

या जिल्ह्याच्या उत्तर सीमेवर नाशिक ईशान्येस औरंगाबाद पूर्वेस बीड व उस्मानाबाद हे जिल्हे असून दक्षिण सीमेवर सोलापूर, पश्चिम सीमेवर ठाणे व पुणे जिल्हे लागून आहेत. महाराष्ट्रात फक्त दोन जिल्हे असे आहेत की ज्यांना सात जिल्ह्यांच्या सीमा लागून आहेत. अहमदनगर त्यापैकी एक असून मराठवाडयात परभणी हा दुसरा जिल्हा आहे. 2001 च्या जनगणनेप्रमाणे जिल्ह्याची लोकसंख्या 4040642 आहे.

पश्चिमेकडील डोंगराळ भाग व पूर्वेकडील सखल भाग हे जिल्ह्याचे स्वाभाविक विभाग आहेत. पश्चिम भागातील हवामान थंड व कोरडे तर पूर्व भागातील हवामान उष्ण व कोरडे आहे. जिल्ह्यातील सरासरी पर्जन्यमान 503 मि.मीटर इतके असूनही पर्जन्यमानाची वाटणी मात्र असमान आहे.

गोदावरी व भीमा या जिल्ह्यातील प्रमुख नद्या आहेत. अहमदनगर जिल्ह्याच्या उत्तर सीमेवरून गोदावरी नदी वाहते. प्रवरा व मुळा या तीच्या उपनद्या आहेत. भीमा नदी जिल्ह्याच्या दक्षिण सीमेवरून वाहते. दक्षिण भागातून सीना, हंगा, घोड या नद्या दक्षिणेकडे वाहतात. काळी लालसर, काळी बरड व पांढरी या प्रकारात जिल्ह्याची जमीन विभागलेली आहे. जिल्ह्यातील 1581 खेडी 14 तालुक्यात विखुरलेली आहेत. 14 पंचायत समित्या, 1308 ग्रामपंचायती, 1 महानगरपालिका, 8 नगरपालिका, 1 नगर पंचायत व 1 कटकमंडळ जिल्ह्यात आहेत. रब्बी ज्वारी हे जिल्ह्याचे मुख्य पीक, खरीप हंगामात बाजरी, भूईमूग ,मठ, सोयाबीन व मूग ही पीके तर रब्बी हंगामात ज्वारी, गहु , हरभरा ही पीके घेतली जातात. ऊस हे जिल्ह्याचे प्रमुख नगदी पीक असून त्यामुळे जिल्ह्याची आर्थिक प्रगती झाली आहे. द्राक्षे , संजी, डाळींबे इ. फळांचे उत्पादनही जिल्ह्यात घेतले जाते. जिल्ह्यातील बागायत शेती प्रामुख्याने विहिरींच्या पाण्यावर केली जाते. गंगापूर, भंडारदरा, मुळा, घोड, ककडी या धरणाच्या पाटपाण्याच्या ओलीताखाली जिल्ह्याने चांगला उपयोग करून घेतला आहे.

सहकार क्षेत्रात अहमदनगर जिल्हा सुरवातीपासून पासून अग्रेसर असून भारतातील पहिला सहकारी साखर कारखाना सन 1950 मध्ये प्रवरानगर येथे उभारला गेला. जिल्ह्यात 2006-2007 या वर्षाअखेर सर्व प्रकारच्या मिळून 9468 सहकारी संस्था आहेत.

उद्योग क्षेत्रात नगर जिल्हा प्रगतीपथावर आहे. महाराष्ट्र राज्याच्या निम्म्याहून अधिक साखरेचे उत्पादन एकटया नगर जिल्ह्यात केले जाते. 2007 अखेर जिल्ह्यात 19 साखर कारखाने असून पैकी 18 कारखाने कार्यरत आहेत. सध्या एकूण 609 नोंदणीकृत कारखाने आहेत.

जिल्ह्यात मार्च 2007 अखेर 100 टक्के विद्युतीकरण झालेले असून विद्युतीकरणाच्या खेड्यांची व शहरांची संख्या 1596 आहे.

29 रुग्णालये ,12 दवाखाने , 96 प्राथमिक आरोग्य केंद्रे व 555 उपकेंद्रे याद्वारे जिल्हयात सार्वजनिक आरोग्य सेवा उपलब्ध आहेत.

अंगणवाडीपासून अभियांत्रिकी व वैद्यकीय महाविद्यालयापर्यंत तसेच कृषी विद्यापीठाच्या सर्व शैक्षणिक सोयी अहमदनगर जिल्हयात उपलब्ध आहेत. महाराष्ट्रातले पहिले कृषी विद्यापीठ राहुरी येथे स्थापन करण्यात आले आहे. सप्टेंबर 2007 अखेर 3262 प्राथमिक शाळा, 806 माध्यमिक शाळा, 41 महाविद्यालये व 152 उच्च माध्यमिक शाळा जिल्हयात आहेत.

मध्य रेल्वेचा 197 कि.मी. लांबीचा मार्ग जिल्हयातून जातो. सर्व प्रकारच्या 12770 कि.मी.लांबीच्या रस्त्यांनी जिल्हयातील 1476 गांवे जोडली असून महाराष्ट्र राज्य परिवहन महामंडळाचे प्रवासी वाहतूकीचे विस्तृत जाळे या जिल्हयात आहे. एस.टी.महामार्गाची एकूण लांबी 53191 कि.मी.असून एस.टी.महामंडळाच्या 665 एस.टी. जिल्हयात रस्त्यावर धावतात.

सेंट्रल बँक ऑफ इंडिया ही जिल्हयाची अग्रणी बँक असून जिल्हयात 214 व्यापारी बँकाची कार्यालये आहेत आशिया खंडात सहकार क्षेत्रात प्रथम क्रमांकावर असलेल्या अहमदनगर जिल्हा मध्यवर्ती सहकारी बँकेच्या व इतर सहकारी बँकेच्या 435 शाखा जिल्हयात मार्च 2007 अखेर कार्यान्वित होत्या. अहमदनगर जिल्हयाची अन्नधान्याची बाजारपेठ महाराष्ट्रात प्रसिध्द आहे.

कृषी शैक्षणिक व सामाजिक क्षेत्रात उल्लेखनीय प्रगत केलेले पारनेर तालुक्यातील राळेगणसिध्दी हे गांव आदर्श खेडे म्हणून प्रसिध्द असून भारतातील विविध राज्य प्रशासकीय अधिकारी व सामाजिक कार्यकर्ते तेथे अभ्यासासाठी भेट देत असतात. तसेच नगर तालुक्यातील हिवरे बाजार हे पाणलोट क्षेत्राबाबत प्रसिध्द झाले आहे.

श्री साईबाबाची शिर्डी व अवतार मेहेरबाबांचे मेहराबाद ही अहमदनगर जिल्हयातील धार्मिक स्थळे ही भारतातील नव्हे तर जगातील अनेक भक्तांची श्रध्दा स्थाने आहेत. याशिवाय श्री ज्ञानेश्वर मंदिर (नेवासा), श्री शनी शिंगणापूर , श्री दत्त मंदिर (देवगड) व श्री सिध्दी विनयकाचे सिध्दटेक या तीर्थ क्षेत्रांनी भाविकांच्या मनात अहमदनगर जिल्हयाचे आगळेवेगळे स्थान निर्माण केले आहे.

सर्व शासकीय योजनांचा जास्तीत जास्त चांगला उपयोग करुन घेवुन अहमदनगर जिल्हयातील लोकांनी एकेकाळी दुष्काळी म्हणून ओळखल्या जाणा-या या जिल्हयाचा चेहरामोहराच बदलून टाकला आहे.

जिल्हा सामाजिक व आर्थिक समालोचन 2006-2007

जिल्हयाचा - इतिहास

मलिक अहमद याने इ.स.1494 मध्ये बसविलेले व निजामशहाचे राजधानीचे शहर पुढे त्याच्याच नांवाने अहमदनगर शहर म्हणून ओळखले जाऊ लागलेले जिल्हयाचे मुख्यालय अहमदनगर शहर असल्याने जिल्हयाला अहमदनगर हे नांव देण्यात आले.

पेशवाईच्या अस्तानंतर इ.स.1822 मध्ये अहमदनगर जिल्हयाची निर्माती झाली त्यावेळी अहमदनगर जिल्हयाची हद्द आताच्या नाशिक जिल्हयातील वणी तर दुस-या टोकास सांप्रत सोलापूर जिल्हातील करमाळयापर्यंत होती. 1869 मध्ये नाशिक व सोलापूर जिल्हयाची निर्माती झाल्याने वणी व करमाळा हे अहमदनगर जिल्हयातून वगळण्यात आले. पुणे महसूल विभागात असलेला अहमदनगर जिल्हा फेब्रुवारी 1981 पासून नाशिक या नवीन महसूल विभागात समाविष्ट करण्यात आला.

स्थान व नैसर्गिक वैशिष्ट्ये

1.1 स्थान

महाराष्ट्र राज्याच्या मध्यभागी उर्ध्व गोदावरी आणि भीमा या नद्याच्या खो-यात वसलेल्या अहमदनगर जिल्हयाचे उत्तर अक्षांश 18.2 ते 19.9 अंश व पूर्व रेखांश 73.9 ते 75.5 अंश असे भौगोलिक स्थान आहे. अहमदनगर जिल्हयाच्या उत्तरेस नाशिक जिल्हा, ईशान्य दिशेस औरंगाबाद जिल्हा, पूर्वेस बीड व उस्मानाबाद हे जिल्हे, दक्षिणेस सोलापूर जिल्हा व पश्चिमेस ठाणे व पुणे हे जिल्हे आहेत.

1.2 क्षेत्रफळ व प्रशासकीय सेवा

अहमदनगर जिल्हयाचे क्षेत्रफळ 17413 चौ.कि.मी असून क्षेत्रफळाच्या दृष्टीने हा जिल्हा महाराष्ट्र राज्यात प्रथम क्रमांकावर आहे. प्रशासकीय सोयीसाठी महसूल खात्याने जिल्हयातील 14 तालुक्यांची विभागणी खालीलप्रमाणे चार उपविभागात केलेली आहे.

अ. क्र	उपविभाग	त्यात समाविष्ट केलेले तालुके
1	अहमदनगर	अहमदनगर, पारनेर, पाथर्डी, शेवगांव
2	कर्जत	कर्जत, श्रीगोंदा, जामखोड,
3	श्रीरामपूर	श्रीरामपूर, नेवासा, राहुरी, राहता
4	संगमनेर	अकोले, संगमनेर, कोपरगांव

2001 च्या जनगणनेनुसार वरील 14 तालुक्यात मिळून जिल्हयात एकूण 1581 खेडी असून त्यात 2 खेडी निर्जन आहेत. या 1581 गांवाची लोकसंख्या आकारमानानुसार विभागणी खालीलप्रमाणे आहे.

अ. क्र	लोकसंख्या गट	एकूण खेडी	टक्केवारी
1	0 ते 1499	943	59.65
2	1500 ते 2999	408	25.81
3	3000 ते 4999	153	9.68
4	5000 ते 9999	55	3.48
5	10000 ते 19999	18	1.14
6	20000 ते त्यापेक्षा अधिक	2	0.13
जिल्हा एकूण		1581	100.00

ग्रामीण विकासासाठी जिल्हा परिषद प्रशासनाखाली जिल्ह्यात प्रत्येक तालुक्यात प्रत्येकी एक या प्रमाणे एकूण 14 पंचायत समित्या आहेत. जिल्ह्यात 1308 ग्रामपंचायती कार्यान्वीत असून 1 नगर पंचायत शिर्डी आहे.

2001 च्या जनगणनेप्रमाणे जिल्ह्यात पुढीलप्रमाणे 18 नागरी भाग आहेत. कॅन्टोन्मेंट प्रशासनाखाली अहमदनगर कटक मंडळ, (1) अहमदनगर महानगरपालिका असून (1) राहुरी (2) देवळाली प्रवरा (3) श्रीरामपूर (4) पाथर्डी (5) श्रीगोंदा (6) संगमनेर (7) कोपरगांव (8) राहता पिंपळस या नगरपालिका आहेत. शिर्डी ही नगरपंचायत आहे. याशिवाय श्रीरामपूर(आर) कोपरगांव तालुक्यातील शिंगणापूर, नगर तालुक्यामध्ये नागापूर, नागरदेवळे, भिंगार, संगमनेर तालुक्यात घुलेवाडी व जामखेड असे 9 नगरपालिका नसलेले नागरी भाग आहेत. यात 'क' वर्ग महानगरपालिका अहमदनगर, 'ब' वर्ग 3 श्रीरामपूर, कोपरगांव, संगमनेर नगरपालिका आहेत उर्वरित 'क' वर्गातील नगरपालिका आहेत. तसेच 1 नगरपंचायत आहे.

लोकसंख्या आकारमानानुसार नागरी केंद्रे

अ. क्रं	लोकसंख्या आकार	नागरी केंद्रे	नागरी केंद्राचा दर्जा
1	5000 ते 9999	3	नगरपालिका विरहित जनगणना टाऊन
2	10000 ते 19999	4	'क' वर्ग न.पालिका केंद्रे,जनगणना टाऊनसह
3	20000 ते 49999	7	1 कटकमंडळ,'क' वर्ग नगरपालिका,'ब'वर्ग 2 नगरपालिका व जनगणना टाऊनसह.
4	50000 ते 99999	3	'ब' वर्ग नगरपालिका 1
5	100000 चे वर	1	'क' वर्ग महानगरपालिका

1.3 नैसर्गिक वैशिष्ट्ये

नद्या

अहमदनगर जिल्ह्याच्या गोदावरी व भीमा या मुख्य नद्या आहेत. प्रवरा ही गोदावरीची उपनदी नेवासा तहसीलमधील टोकाजवळ गोदावरी नदीस मिळते. मुळा ही प्रवरेची उपनदी जिल्ह्याच्या उत्तर भागातून वाहते. पुणे जिल्ह्यातून वाहत येणारी भीमा नदी अहमदनगर जिल्ह्याच्या दक्षिण सरहद्दीवरून वाहते. सीना, कुकडी व घोड या भीमा नदीच्या उपनद्या पारनेर, श्रीगोंदा व कर्जत तहसीलमधून वाहतात.

जमिनीच्या उंचसखलपणानुसार अहमदनगर जिल्ह्याचे पश्चिमेकडील डोंगराळ भाग व पूर्वेकडील सखल भाग असे दोन विभाग पडतात.

सहयाद्री पर्वताची रांग अकोले तहसीलमधून जाते. सहयाद्रीचे सर्वोच्च शिखर कळसूबाई (1654 मिटर उंच) याच पर्वतराजीमध्ये विराजमान आहे. मुळा व प्रवरा या नद्यांच्या पर्जन्यछायेत हरिश्चंद्रगड या उपपर्वतराजीने अहमदनगर जिल्ह्याचा पश्चिमेकडील भाग व्यापलेला असून बाळेश्वर उपपर्वतराजीने पारनेर तालुक्याचा काही भाग व्यापलेला आहे.

जिल्ह्याच्या भूगर्भात आर्थिकदृष्ट्या महत्वाचे खनिजे नाहीत. नगर शहराच्या आसपास व पारनेर तालुक्यामध्ये फक्त चुनखडी उपलब्ध आहे. वाळू व दगड ही गौण खनिजे मात्र जिल्ह्यात विपूल प्रमाणात उपलब्ध आहेत.

1.4 हवामान व पाऊस

अहमदनगर जिल्हयाचे हवामान साधारणपणे उष्ण व कोरडे आहे. महाराष्ट्रात अहमदनगर जिल्हा प्रामुख्याने अवर्षण प्रवण क्षेत्र म्हणून ओळखला जातो. अहमदनगर जिल्हयाचे पर्जन्यमान अनिश्चित स्वरूपाचे असून पर्जन्याची वाटणी असमान आहे.

अकोले व संगमनेर तालुक्याच्या पश्चिम भागातील सरासरी पर्जन्यमान इतर तालुक्यापेक्षा जास्त आहे. पण तेही नियमित नाही. सन 2006-07 मध्ये जिल्हयाचे सरासरी पर्जन्यमान 503 मि.मी.होते. ही आकडेवारी पाहता गेल्या दोन वर्षात पर्जन्यमान कमी आहे.

1.5 जमीन

ज्वालामुखीच्या लाव्हारसापासून संपूर्ण अहमदनगर जिल्हयाचा भूस्तर तयार झालेला असून तो दख्खन टापू या नांवाने ओळखला जातो. जिल्हयाच्या जमिनीचे साधारणपणे तीन भाग पडतात.(1) नदी काठची पोयट्याची पांढरट जमीन (2) डोंगराळ उतारावरची काळी दगड गोटे मिश्रित जमीन (3) पांढरट चुनखडीयुक्त (बरड जमीन), भुजल सर्व्हेक्षण विकास यंजणा अहमदनगर यांचेकडील माहितीनुसार अहमदनगर जिल्हा गोदावरी, भीमा व सीना या नद्यांच्या खो-यातील विविध 80 टक्के पाणलोट क्षेत्रात विभागला आहे. प्रवरा खो-यातील जमीन जास्त सुपीक आहे. पारनेर तालुक्याचा बराच भाग चुनखडीयुक्त जमीनीने व्यापलेला आहे.

1.6 भूजल

काही ठराविक भाग वगळता जिल्हयातील भूजल, घरगुती वापरासाठी व शेतीसाठी सामान्यपणे चांगल्या प्रतीचे आहे. काही भागातील भूजल क्षारयुक्त असून ते घरगुती वापरासाठी अयोग्य आहे. 20 फुटापासून 250 फुट खोलीपर्यंत भूजल उपलब्ध आहे.

2. लोकसंख्या

2.1 जनगणना व दशवार्षिक वाढ

2001 च्या जनगणनेप्रमाणे अहमदनगर जिल्हयातील एकूण लोकसंख्या 4040642 इतकी असून त्यापैकी 80.11 टक्के लोकसंख्या ग्रामीण व उर्वरित 19.89 टक्के लोकसंख्या नागरी भागात राहते.

लोकसंख्येतील दशवार्षिक वाढ

जनगणना वर्ष	जिल्हयाची लोकसंख्या			दशवार्षिक वाढ		
	एकूण	नागरी	ग्रामीण	एकूण	नागरी	ग्रामीण
1961	1775969	187315	1588654	+25.88	-12.41	+32.83
1971	2269117	251500	2017617	+27.76	+34.76	+27.00
1981	2708309	351368	2356941	+19.36	+39.29	+16.82
1991	3372935	533481	2839454	+24.54	+52.14	+20.47
2001	4040642	803697	3236945	+21.20	+50.56	+15.67

2.2 लोकसंख्येची घनता

2001 च्या जनगणनेनुसार जिल्हयातील लोकसंख्येची घनता प्रती चौ.कि.मी.ला 232 असून महाराष्ट्र राज्याची घनता प्रती चौ.कि.मी.ला 315 व्यक्ती आहे.

जिल्हयात श्रीरामपूर तालुक्याची लोकसंख्या घनता प्रती चौ.कि.मी.450 व्यक्ती तर सर्वात कमी पारनेर तालुक्याची प्रती चौ.कि.मी.ला 128 व्यक्ती याप्रमाणे आहे. 2001 ची संपूर्ण जिल्हयाची लोकसंख्या 4040642 इतकी आहे.

2.3 ग्रामीण व नागरी लोकसंख्या

2001 जनगणनेप्रमाणे जिल्हयाच्या एकूण 4040642 लोकसंख्येपैकी 3236945 म्हणजेच 80.11 टक्के लोक ग्रामीण भागात राहतात. दर गांवाला ग्रामीण लोकसंख्येचे प्रमाण 2047 व्यक्ती इतके आहे. हेच प्रमाण श्रीरामपूर तालुक्यात सर्वाधिक म्हणजे 4749 असून सर्वात कमी अकोले येथे 1396 इतके आहे. ग्रामीण लोकसंख्या सर्वाधिक संगमनेर तालुक्यामध्ये तर सर्वात कमी जामखेड तालुक्यामध्ये आहे. जिल्हयाच्या एकूण लोकसंख्येपैकी 803697 (19.89) टक्के लोक नागरी भागात राहतात. नागरी लोकसंख्या अहमदनगर शहरात सर्वाधिक आहे.

2.4 स्त्री पुरुष प्रमाण

2001 जनगणनेनुसार जिल्हयाचे दर हजार पुरुषांमार्गे स्त्रीयांचे प्रमाण 941 इतके आहे. पारनेर तालुक्यात ते सर्वाधिक म्हणजे 990 इतके आहे, तर सर्वात कमी प्रमाण नगर तालुक्यामध्ये 906 इतके आहे. याचाच अर्थ तालुक्यातून निवडक बहिर्गत स्थलांतर उपजिवीकेसाठी झालेले आहे व होत आहे.

2.5 अनुसूचित जाती व जमाती

2001 च्या जनगणनेच्या आकडेवारीनुसार जिल्हयातील अनुसूचित जातीची लोकसंख्या 4,84,655 तर अनुसूचित जमातीची लोकसंख्या 3,03,255 इतकी असून एकूण लोकसंख्येशी या लोकसंख्येचे प्रमाण अनुक्रमे 12.00 व 7.51 टक्के इतके आहे.

2.6 साक्षरता

2001 जनगणनेनुसार जिल्हयातील एकूण साक्षर व्यक्तींची संख्या 2598597 असून त्यांचे एकूण लोकसंख्येशी प्रमाण 75.30 टक्के इतके आहे. जिल्हयातील एकूण पुरुष लोकसंख्येपैकी 1517029 पुरुष (85.70 टक्के) साक्षर आहेत. तर एकूण स्त्री लोकसंख्येपैकी 1081568 (64.30 टक्के) स्त्रीया साक्षर आहेत. एकूण लोकसंख्येतून 0 ते 6 वर्ष वयोगटाची लोकसंख्या वजा करून साक्षरता प्रमाण काढले आहे. त्याचा तपशील पुढीलप्रमाणे आहे.

साक्षरता 1961 ते 2001 जनगणनेनुसार

जनगणना वर्ष	साक्षरता प्रमाण	साक्षरता प्रमाण टक्केवारी	
		पुरुष	स्त्रीया
1961	26.45	39.36	13.03
1971	36.23	48.97	22.91
1981	43.16	56.51	29.24
1991	61.03	75.30	45.99
2001	75.30	85.70	64.30

वरील तक्त्यावरून असे दिसून येते की, 1961 नंतर जिल्हयाच्या साक्षरतेत सातत्याने लक्षणीय वाढ झालेली आहे. सर्वात जास्त साक्षरता नगर तालुक्यात 84.82 तर सर्वात कमी साक्षरता जामखेड तालुक्यात 68.29 इतकी आहे.

3. वने

2005-2006 या वर्षात वन विभागातर्फे पश्चिम घाट विकास योजना जिल्हास्तर बिगर आदिवासी व आदिवासी योजना , राज्य पुरस्कृत योजनातर्गत वन विकास, उपयुक्त झाडांची लागवड, मृदसंधारणार्थ वनीकरण, अभयारण्य विकास अशा अनेक योजना राबविण्यात आल्यात.

3.1 वन व्याप्त क्षेत्र

2006-07 या वर्षात जिल्हयातील एकूण 17413 चौ.कि.मि म्हणजेच जिल्हयाच्या एकूण क्षेत्रापैकी 1994 चौ.कि.मि क्षेत्र वनव्याप्त आहे. या वनव्याप्त क्षेत्रापैकी 550 चौ.कि.मि महसूल खात्याच्या व 1444 चौ.कि.मि क्षेत्र वन खात्याच्या अधिपत्याखाली आहे.

3.2 वन उत्पादने

जिल्हयात वन क्षेत्रापासून इमारती व जळाऊ लाकूड व चंदन ही प्रमुख उत्पादने आणि गवत, सुफलीपाला, कडीपत्ता, तेंदूपांने, हिरडा वगैरे गौण उत्पादने मिळतात. 2006-2007 या वर्षात सर्व प्रकारच्या वन उत्पादनापासून 1210 हजार रुपये उत्पन्न शासनास मिळाले.

3.3 वनीकरण कार्यक्रमाचा आढावा

वातावरणाचा समतोल राखण्यासाठी पर्जन्यमान वृष्टीसाठी वनविकास होणे आवश्यक आहे. संतुलित पर्यावरणासाठी 33 टक्के जमीनीवर वनीकरण असणे आवश्यक आहे तथापी महाराष्ट्राच्या एकूण भौगोलिक क्षेत्रापैकी वन जमीनीचे प्रमाण हे मुलतः 33 टक्के नाही तेव्हा या उद्दिष्टाच्या जवळपास वनक्षेत्र वाढविणे ही काळाची गरज लक्षात घेऊन शासन वनविकासाच्या अनेक योजना राबवित आहे.

4. कृषी विभाग

4.1 जमीनीचे वापरानुसार वर्गीकरण

जिल्हयाचे एकूण भौगोलिक क्षेत्र 16.68 लक्ष हेक्टर असून 2004-05 वर्षात जमीनीचे वापरानुसार क्षेत्र व त्यांचे एकूण क्षेत्राशी प्रमाण खालीलप्रमाणे होते.

अ.क्रं	बाब	क्षेत्र हेक्टर	एकूण क्षेत्राशी प्रमाण
1	जंगलव्याप्त क्षेत्र	131593	9.85
2	शेतीलायक नसलेले क्षेत्र	196557	3.40
3	लागवड न केलेली इतर जमीन	78661	9.68
4	एकूण पड (चालू व इतर)	125133	7.94
5	निव्वळ पिकाखालील क्षेत्र	1185846	69.31
	एकूण	1667788	100.00

2004-05 या वर्षात एकूण पिकाखालील क्षेत्र 1326156 हेक्टर होते त्यापैकी निव्वळ पिकाखालील क्षेत्र 1667788 हेक्टर व एकापेक्षा अधिक निव्वळ लागवड केलेले क्षेत्र 140310 हेक्टर होते. एकूण लागवडीखालील क्षेत्राशी दुबार पिकाच्या क्षेत्राचे प्रमाण 11.16 टक्के इतके होते.

4.2 कृषी गणना 1997

कृषी गणना 1997 नुसार जिल्हयातील एकूण खातेदारांची संख्या 681639 असून त्यांनी धारण केलेले क्षेत्र 1356322 हेक्टर इतके असून त्यांची विभागणी खालीलप्रमाणे आहे. महाराष्ट्र राज्यात सर्वात अधिक खातेदार अहमदनगर जिल्हयात आहेत.

आकारमानानुसार खातेदार व त्यांचेकडील क्षेत्र खालीलप्रमाणे

अ.क्रं	आकारमान	खातेदारांची संख्या	क्षेत्र (हेक्टर)
1	1 हेक्टरपर्यंत	239151	127900
-2	1 ते 1.99 हेक्टरपर्यंत	213899	312445
3	2 ते 3.99 हेक्टरपर्यंत	157906	423553
4	4 ते 9.99 हेक्टरपर्यंत	61517	352165
5	10 हेक्टर व त्याहून अधिक	8136	131259
	एकूण	680609	1356322

4.3 पीक पध्दती व व्याप्ती

अहमदनगर जिल्हयात खरीप, रब्बी आणि उन्हाळी असे तीन कृषी उत्पादनांचे हंगाम प्रचलित आहेत. जिल्हयात खरीप हंगामात बाजरी, खरीप ज्वारी, तांदुळ, नाचणी, वरई ही धान्यपीके तर, कुळीथ, मठ, मूग ही कडधान्ये आणि भूईमूग व सुर्यफूल ही गळीताची पीके घेतली जातात. तांदुळ व नाचणी ही पीके बहुतांशी अकोले तालुक्यामध्ये घेतली जातात. रब्बी हंगामात ज्वारी, गहु, हरभरा ही पीके घेतली जातात. त्याचप्रमाणे उन्हाळी हंगामात सामान्यपणे ज्याठिकाणी ओलीताची व्यवस्था आहे अशा क्षेत्रात उन्हाळी भूईमूग, मका, सुर्यफूल, भाजीपाला व चा-याची पीके घेतली जातात.

2004-05 या वर्षात जिल्हयाचे एकूण लागवडीखालील क्षेत्र 1326156 इतके होते त्यापैकी 1000846 हेक्टर (75.47 टक्के) क्षेत्र तृणधान्याखाली 83801 हेक्टर (6.32 टक्के) कडधान्याखाली होते. ऊस पिकाखालील क्षेत्र 81155 हेक्टर (6.12 टक्के), फळे व भाजीपाला पिकाखाली केवळ 37562 हेक्टर (2.83 टक्के) क्षेत्र होते तर उर्वरित व अखाद्य 122792 हेक्टर (9.26 टक्के) क्षेत्र पिकाखाली होते.

जिल्हयाची 1999-2000 व 2004-05 या वर्षाची महत्वाच्या पिकाखालील क्षेत्राची तुलनात्मक माहिती पुढीलप्रमाणे दर्शविलेली आहे.

अ.क्र	पीक प्रकार	पिकाखालील क्षेत्र (हेक्टर)		1998-99 च्या तुलनेत 1999-2000 क्षेत्रात वाढ/घट
		1999-2000	2004-05	
1	तृणधान्ये	933057	1000846	7.27
2	कडधान्ये	116498	83801	-28.07
3	ऊस	81137	81155	0.02
4	मसाल्याची पिके	3714	4680	26.01
5	फळे व भाजीपाला	33605	37562	11.78
6	कपाशी व तंतुमय पिके	15101	5976	-60.43
7	गळीताची पिके	84428	42388	- 49.79
8	इतर अखाद्य पिके	60261	69748	15.74
	एकूण सर्व पिके	1327801	1326156	0.12

1999-2000 च्या तुलनेत 2004-05 मध्ये कडधान्ये, कपाशी व तंतुमय पीके व गळीतांची पिकामध्ये घट झाल्याचे दिसते. तसेच तृणधान्ये आणि ऊस, फळे व भाजीपाला इतर अखाद्य पिकामध्ये वाढ झाली आहे.

4.5 फळे व भाजीपाला

महाराष्ट्र शासनाने 1982 पासून फलोत्पादन विकास कार्यालयाची स्थापना केलेली असून त्याद्वारे शेतक-यांना फळबाग व भाजीपाला विकासाची माहिती व मार्गदर्शन आणि विविध प्रकारच्या रोपांचा पुरवठा केला जातो. अहमदनगर जिल्हयातील श्रीगोंदा तालुक्यातील काष्टी येथील ककाणा (ता.नेवासा) श्रीरामपूर व पाथर्डी येथील फळरोप वाटीका मार्फत शेतक-यांना मोसंबी, संजी, डाळींब, कागदी लिंबू, पेरु, नारळ, सिताफळ, चिक्कू, आंबा इ.फळझाडांच्या रोपांचे वाटप केले जाते.

फलोत्पादनात शेतकरी आता पुढे येत आहेत तसेच भाजीपाल्यापासून लवकर पैसा उपलब्ध होतो तरी फळे व भाजीपाला क्षेत्र कमी झाले आहे. 2004-05 या वर्षात फळे व भाजीपाला याखालील क्षेत्र 37562 हेक्टर क्षेत्र इतके होते. 1999-2000 शी तुलना करता फळे व भाजीपाला याखालील क्षेत्रामध्ये 11.78 टक्क्यांनी वाढ झालेली आहे..

4.6 रासायनिक खतांचा वापर

जिल्हा खरेदी विक्री संघ, विविध कार्यकारी सेवा सहकारी सोसायट्या, कृषी उद्योग केंद्र, महाराष्ट्र राज्य कृषी औद्योगिक विकास महामंडळ या मार्फत जिल्ह्यात रासायनिक खतांची विक्री केली जाते.

2006-2007 या वर्षात विविध पिकाखालील सर्व प्रकारची एकूण 352019 मे.टन खते वापरली गेली. 2005-2006 या तुलनेत 2006-2007 या वर्षातील रासायनिक खतांच्या वापरात 16.95 टक्क्यांनी वाढ झालेली आहे. पाणी वापरामुळे बागायत क्षेत्रात वाढ झाली, त्यामुळे रासायनिक खतांच्या वापरात वाढ झाली आहे.

4.7 पीक संरक्षण उपाय

पिकांचे विविध रोगापासून संरक्षण करण्यासाठी प्रामुख्याने किटक नाशके व बुरशी नाशक औषधे, भुकटी निमोळी आर्क, गोमुत्र आर्क इ. चा वापर केला जातो.

4.8 कृषी मालाची साठवण व विक्री

महाराष्ट्र राज्य वखार महामंडळाची जिल्ह्यात विविध ठिकाणी असलेली गोदामे आणि सहकारी संस्थांची गोदामे यातून कृषी उत्पन्नाची साठवण जिल्ह्यात केली जाते. संदर्भ वर्षात एकूण 80 साठवण गृह होती व त्याची क्षमता 45.000 मे.टन इतकी होती.

जिल्ह्यात एकूण 14 कृषी उत्पन्न बाजार समित्या व 26 उपसमित्या मार्फत कृषी उत्पन्नाची विक्री केली जाते. अहमदनगर येथील बाजार समिती जिल्ह्यातील सर्वात मोठी बाजारपेठ असून त्याठिकाणी परजिल्ह्यातूनही कृषी मालाची आवक मोठ्या प्रमाणावर होते. उर्वरित 14 कृषी उत्पन्न बाजार समित्या ह्या प्राथमिक बाजारपेठा असून त्याठिकाणी प्रामुख्याने तालुक्यातील कृषी उत्पन्ने विक्रीसाठी आणली जातात. कृषी उत्पन्न बाजार समित्यांना नियंत्रित केलेली 22 प्रकारची विविध कृषी उत्पादने विकली जातात.

संदर्भ वर्षात जिल्ह्यातील सर्व बाजार समित्यांमार्फत कांदा 515880 टन गव्हाची 70946 टन ज्वारी 37746 टन इतकी आवक झाली बाजरी 20500 टन व तांदळाची 28268 टन इतकी आवक झाली. कडधान्यापैकी तुरीची आवक 2127 टन या प्रमाणे उल्लेखनीय आवक झाली. तर उडीद आवक 4037 टन झाली.

5. जलसिंचन

5.1 जिल्ह्यातील जलसिंचनाची साधने ओलिताखालील क्षेत्र

मोठे, मध्यम व लघु सिंचनाचे प्रकल्प उपसा जलसिंचन योजना व विहिरी ही जिल्ह्यातील जलसिंचनाची प्रमुख साधने आहेत. जिल्ह्यातील उपलब्ध जलसिंचनाच्या आजवर केलेल्या अभ्यासानुसार सर्व प्रकारचे जलसिंचन प्रकल्प व पाझर तलाव पूर्ण झाल्यावर जिल्ह्यातील एकूण लागवडीलायक क्षेत्रापैकी 44 टक्के क्षेत्र ओलिताखाली आणता येईल.

2004-05 या वर्षात 5.96 लाख हेक्टर एकूण ओलिताखालील क्षेत्र होते. एकूण लागवडीखालील क्षेत्राशी त्याचे प्रमाण 44.98 टक्के इतके होते. 2004-05 या वर्षात ओलिताखालील निव्वळ क्षेत्र 4.32 लाख हेक्टर होते पैकी पृष्ठभागीय पध्दतीखालील 0.96 लाख हेक्टर तर विहिरीखालील ओलिताखालील क्षेत्र 3.36 लाख हेक्टर इतके होते.

जिल्ह्यात रब्बी हंगामात ज्वारी, गहू, हरभरा उन्हाळी हंगामात भुईमूग, चा-याची पीके आणि फळे व भाजीपाला ही बारमाही पीके प्रामुख्याने बागायत क्षेत्रात घेतली जातात. 2004-05 या वर्षात निव्वळ ओलिताखालील क्षेत्राचे एकूण बागायत पिकाखालील क्षेत्राशी प्रमाण 4.32 टक्के होते.

5.2 जलसिंचन प्रकल्प

अहमदनगर जिल्हयातील मुळा, भंडारदरा हे मोठे प्रकल्प तसेच गंगापूर (गोदावरी उर्ध्व कालवा) जि.नाशिक, घोड, कुकडी या पुणे जिल्ह्यातील मोठ्या प्रकल्पांच्या कालव्याच्या पाण्याद्वारे जिल्हयातील क्षेत्र ओलिताखाली आणले जाते. या प्रकल्पाची एकूण सिंचन क्षमता 208 हजार हेक्टर आहे. त्याप्रमाणे विसापूर, आढळा, पारगांव, घाटशिल, मांडओहोळ, भोजापूर, माहेसांगवी व सीना या मध्यम प्रकल्पांची क्षमता 71 हजार हेक्टर आहे. एकूण 109 लघु पाटबंधा-यांची सिंचन क्षमता 19 हजार हेक्टर आहे.

जिल्हयातील लघुपाटबंधारे प्रकल्पांतर्गत प्रामुख्याने कोल्हापूर पध्दतीच्या बंधा-यांची कामे पूर्ण केलेली असून त्यामुळे जिल्हयाला चांगला फायदा झालेला आहे.

6. पशुसंवर्धन, पशुवैद्यकीय सेवा व दुग्ध उत्पादन

6.1 पशुधन

पशुगणना 2003 प्रमाणे जिल्हयातील एकूण पशुधन 30.54 लाख होते. 1997 च्या पशुगणनेच्या तुलनेत 2003 मध्ये जिल्हयातील पशुधन घटले. 2003 च्या पशुगणनेनुसार जिल्हयातील एकूण 30.54 लाख पशुधनाची वाटणी पुढीलप्रमाणे होती. गोजातीय 47.44 टक्के, शेळ्या, मेंढ्या 43.39 टक्के, अश्वजातीय 0.10 टक्का तर उर्वरित पशुधन 9.07 टक्के राज्यात पशुधन गायी-बैल धारणेत जिल्हयाचा प्रथम क्रमांक लागतो.

2003 पशुधन गणनेनुसार एकूण पशुधनाची प्रती चौ.कि.मी.घनता 175.39 तर फक्त गोजातीय पशुधनाची घनता 83.23 या प्रमाणे आहे.

6.2 पशुधन उत्पादने

अहमदनगर जिल्हयातील सर्व नगरपालिका व कटकमंडळाच्या हद्दीत एकूण 7 मान्यताप्राप्त कत्तलखाने असून 2006-2007 या वर्षात बैल, शेळ्या, म्हशी इ. एकूण 12174 जनावरे मांस उत्पादनासाठी कापण्यात आली. याशिवाय जिल्हयात मान्यता न घेतलेल्या कत्तलखान्यात फार मोठ्या प्रमाणावर मांसासाठी शेळ्या व मेंढ्यांची कत्तल केली जाते. कत्तलखान्यात कत्तल केलेल्या जनावरांचे प्रमाण 61.56 टक्के आहे.

6.3 दुग्धोत्पादन

दुग्धोत्पादनात अहमदनगर जिल्हा महाराष्ट्रात प्रथम क्रमांकावर आहे. दुध उत्पादन केवळ पुरक व्यवसाय नव्हे तर अहमदनगर जिल्हयातील शेतक-यांना ते एक वरदानच ठरले आहे. 1970-71 मध्ये जिल्हयात केवळ 12 दुग्ध संस्था होत्या व त्याद्वारे प्रतीदिनी सरासरी फक्त 416 लि.दुध संकलित केले जात होते. सन 2006-2007 या वर्षाअखेर जिल्हयात 2913 सहकारी दुग्धसंस्था कार्यरत आहे. त्यातील सभासदांची संख्या 148563 इतकी होती. संदर्भ वर्षात एकूण 2907.65 लाख लि.दुध संकलित केले गेले. या वर्षातील दैनंदिनी सरासरी दुग्ध संकलन 7.97 लाख लि.इतकी आहे.. जिल्हयात एकूण 19 दुध शितकरण केंद्रे आहेत.

जिल्हयात संकलित केलेले दुध बहुतांशी मुंबईस पाठविले जाते. दुध संकलन प्रक्रीया व वाहतुक या व्यवसायात सुमारे दैनिक 5 हजार व्यक्तींना रोजगार उपलब्ध झालेला आहे.एकेकाळी दुय्यम असलेला दुग्ध व्यवसाय आता कित्येक शेतक-यांनी प्रमुख व्यवसाय म्हणून स्विकारला आहे.

6.4 पशुवैद्यकीय सेवा - विकास

जास्त दुध देणा-या संकरित गायींची वाढ व उत्पादन पैदास करण्यासाठी दुग्धोत्पादन वाढविणेसाठी 1998-99 या वर्षा पासून पशुसंवर्धन खात्यामार्फत सुधारलेल्या जातीच्या गायी पुरविणे, कृत्रिम गर्भधारणा, जनावरांच्या आरोग्याची काळजी घेणे, जरसी जातीच्या गायींची निपज होण्यासाठी निरनिराळ्या पशुवैद्यकीय मदत केंद्रांना चांगले रेतन पुरविणे, लस टोचणे अशा विविध योजना राबविण्यात आल्या.

2006-.2007 या वर्षात 7 पशुवैद्यकीय चिकित्सालय, 81 दवाखाने, 149 पशुवैद्यकीय मदत उपचार केंद्रे, 1 फिरता वैद्यकीय दवाखाना, याप्रमाणे पशुवैद्यकीय सेवा उपलब्ध होत्या.

7. मत्स्यउत्पादन

7.1 मत्स्यउत्पादन

भूजल मत्स्य व्यवसायासाठी अहमदनगर जिल्हयात 587 कि.मी.लांबीची नदीपात्राचे क्षेत्र उपलब्ध आहे.याशिवाय तळे, जलाशय, पाझर-तलाव यांच्या 18182 हेक्टर उपलब्ध क्षेत्रापैकी 16587 हेक्टर क्षेत्रात संदर्भ वर्षात मत्स्योत्पादन केले गेले. या वर्षात एकूण मत्स्योत्पादन 1955 मे.टन झाले. त्याचे मूल्य 391 लाख रुपये होते.

8. वीज

8.1 वीज

जिल्हयात महाराष्ट्र राज्य विद्युत महामंडळ व मुळा प्रवरा विद्युत सहकारी सोसायटी श्रीरामपूर मार्फत वीज पुरवठा केला जातो. श्रीरामपूर, राहुरी, राहता तालुक्यातील सर्व गांवे आणि नेवासा व संगमनेर तहसीलमधील काही गांवे मुळा प्रवरा विद्युत सहकारी सोसायटीच्या कार्य क्षेत्रात येतात. अहमदनगर जिल्हयात विविध उपयोगासाठी 2006-07 या वर्षात 1463113 हजार किलोवॉट वीज पुरविण्यात आली.

जिल्हयातील काही साखर कारखाने ऊसाची चीपाडे, डिझेल, ऑईल, फर्नेस ऑईल वापरून जनीजावर वीज निर्मिती करतात. ही उत्पादित वीज साखर कारखाने क्षेत्रातच वापरली जाते.

मार्च 2007 अखेर जिल्हयातील एकूण विद्युतीकरण झालेली 1596 गांवे व शहरांपैकी 18 शहरे व 1578 खेड्याचे विद्युतीकरण पूर्ण झाले आहे. त्याचे 2001 च्या जनगणनेप्रमाणे एकूण शहरे व खेड्याचे प्रमाण 99 टक्के इतके आहे. संदर्भ वर्षात एकूण वापरलेल्या 1463113 हजार किलोवॉट तासापैकी 644321 कृषी वापरासाठी, 173560 घरगुती वापरासाठी, 52748 व्यापारकारणास्तव व 161937 वीज औद्योगिक उत्पादनासाठी व 410901 वीज इतर कारणासाठी व सार्वजनिक दिवाबत्ती कारणासाठी 19646 वीज वापरण्यात आली. तसेच साखर कारखान्यामार्फत 33816 मे.वॉट वीज निर्माण केली जाते.

9. खाणी व उद्योग

9.1 खनीज उत्पादन

जिल्हयात महत्वाचे खनिज उपलब्ध नाही. केवळ दगड,मुरुम,माती व वाळू ही गौण खनिजे विपूल प्रमाणात उपलब्ध आहेत. डबर, खडी, वाळू यांचा बांधकामाच्या दृष्टीने फारच उपयोग होतो. औद्योगिकरण व वाढती बांधकामे यामुळे उद्योगांना उर्जातावस्था आली असून त्यामुळे अनेक लोकांना रोजगार उपलब्ध झालेला आहे.

9.2 उद्योग

अहमदनगर जिल्हयात संदर्भ वर्षात 609 नोंदणीकृत कारखाने कार्यान्वीत होते. त्यातील कामगारांची संख्या 121340 होती.

साखर कारखाने

साखर उत्पादनात अहमदनगर जिल्हा महाराष्ट्रात प्रथम क्रमांकावर आहे. संदर्भ वर्षात जिल्हयात 19 सहकारी कारखाने होते त्यापैकी 18 कारखाने कार्यान्वीत होते. या कारखान्यांनी 108.20 लाख मे.टन ऊसाचे गाळप करून 12.18 लाख मे.टन साखरेचे उत्पादन केले. काही कारखान्यातून साखर उत्पादनाव्यतिरिक्त देशी दारु, कागद, औद्योगिक मद्यार्क वगैरे उत्पादने केली जातात. जिल्हयातील साखर कारखान्यामुळे अनेक छोट्या मोठ्या उद्योगांची वाढ होवून ग्रामीण भागात अनेक व्यक्तींना रोजगार उपलब्ध झालेला आहे.

जिल्हा उद्योग केंद्र

ग्रामीण व कुटीर उद्योगांच्या विविध योजना राबविण्यासाठी तसेच उद्योजकांना योग्य मार्गदर्शन करण्यासाठी जिल्ह्यात मे 1978 मध्ये जिल्हा उद्योग केंद्र स्थापन करण्यात आले.

लघु उद्योग घटकांची नोंदणी, लघु उद्योगांना प्राथमिक सुविधा, कच्चा माल उपलब्ध करून देणे, सहकारी औद्योगिक वसाहतींना अर्थ सहाय्य करणे, नवीन उद्योगांना प्रशिक्षण व मार्गदर्शन करणे, उद्योजकांना योग्य बाजारपेठ मिळविण्यासाठी मदत करणे अशा प्रकारच्या विविध योजना उद्योग केंद्रामार्फत राबविल्या जातात. उद्योजक व शासन यात केद्रामार्फत समन्वय साधला जातो.

10. वाहतूक व दळणवळण

10.1 रस्ते व वाहतूक सेवा

वाहतूक व दळणवळण विकासाच्या मार्गातील महत्वाचे टप्पे याबाबतीत नगर जिल्ह्यातील स्थिती पुष्कळ चांगली आहे.

लोहमार्ग

मध्य रेल्वेचा दोंड-मनमाड हा एकेरी लोकमार्ग या जिल्ह्यातून जातो. त्याची लांबी 197 कि.मी. असून त्यावर 24 स्थानके आहेत. रेल्वे मार्गावरील प्रवासी व माल वाहतूक अर्थातच मर्यादित आहे. रस्ते वाहतूक जिल्ह्यात 2006-07 अखेर एकूण 12428 कि.मी.लांबीचे रस्ते वापरात होते. त्यापैकी पुणे-नाशिक हा 60 कि.मी. लांबीचा राष्ट्रीय महामार्ग संगमनेर तालुक्यातून जातो. 1660 कि.मी. लांबीचे राज्य महामार्ग व उर्वरित 10708 कि.मी. लांबीचे जिल्हा रस्ते संदर्भ वर्षात अस्तित्वात होते.

प्रवासी व मालवाहतूक

महाराष्ट्र राज्य परिवहन महामंडळाची प्रवासी वाहतूकीचे विस्तीर्ण जाळे जिल्ह्यात विखुरलेले आहे आणि रस्ता तेथे एस.टी.बस या धोरणास अनुसरून जिल्ह्यातील दुर्गम भागापर्यंत आता महामंडळाच्या बसेस जातात. संदर्भ वर्षात 708 विविध मार्गावरून मंडळाच्या 665 बसगाड्या धावत आहेत. प्रवासी वाहतूकीद्वारे मंडळास 125 कोटी रुपये उत्पन्न मिळाले.

संदर्भ वर्षात जिल्ह्यात एकूण सर्व प्रकारची 507106 नोंदणीकृत वाहने होती. त्यापैकी 393457 मोटार-सायकली, 67253 मालमोटर, जीप्स, रिक्शा, उर्वरित 46396 इतर प्रकारची वाहने होती.

सर्व प्रकारच्या मालाची मोठ्या प्रमाणावर वाहतूक खाजगी ट्रक्सद्वारे केली जाते. अहमदनगर ही व्यापाराची मोठी बाजारपेठ असून श्रीरामपूर, राहुरी, नेवासा, संगमनेर, कोपरगांव व राहाता या बाजारपेठेतून मोठ्या प्रमाणावर साखरेची वाहतूक सर्व भारतभर केली जाते.

टपाल व तार कार्यालये

संदर्भ वर्ष अखेर 665 टपाल कचे-या व 85 तारघरे होती. दूरध्वनीची चांगली मोठ्या प्रमाणावर सोय असलेला नगर जिल्हा राज्यात प्रथम क्रमांकावर आहे. संदर्भ वर्षात दूरध्वनीची संख्या 205346 होती. अहमदनगर जिल्ह्यात ग्रामीण भागात जास्तीत जास्त दूरध्वनी सेवा उपलब्ध आहेत.

10.2 दूरदर्शन सुविधा

अहमदनगर येथे लघुशक्ती दूरदर्शन प्रक्षेपण केंद्र आहे. जिल्ह्यातील बहुतेक सर्व भागात दूरदर्शनचे कार्यक्रम सुस्पष्ट दिसतात. डिश अँटिनाचा वापरही दिवसेंदिवस वाढत असून त्याद्वारे जागतिक वाहिनीवरीलही कार्यक्रम पाहता येणे शक्य झाले आहे.

10.3 आकाशवाणी केंद्र

अहमदनगर येथे लघुशक्ती आकाशवाणी केंद्र असून त्या केंद्राचे कार्यक्रम फक्त एफ.एम.बॅण्डवर नगर शहराचे 25 कि.मी.(जिज्या) परिसरातच ऐकू येतात. या केंद्राद्वारे बरेच कार्यक्रम प्रक्षेपित केले जातात. त्यामुळे आकाशवाणी केंद्राची उपयोगिता अंत्यत चांगली व उपयोगी आहे.

11. मजूर व रोजगार

11.1 बिगर कृषी उद्योग - आस्थापना व कामगार

आर्थिक गणना 1998 नुसार जिल्हयात एकूण 88557 बिगर कृषी उद्योग आस्थापना होत्या व त्यात 301933 सर्व प्रकारचे कामगार गुंतलेले होते. या एकूण कामगारापैकी 31.90 टक्के कामगार उत्पादन व दुरुस्ती सेवा, 19.39 टक्के कामगार घाऊक व किरकोळ व्यापार, 11.23 टक्के कामगार सामुहिक, सामाजिक व वैयक्तिक सेवा व उर्वरित 37.52 टक्के कामगार इतर व्यवसायात कार्यरत होते.

11.2 रोजगार हमी योजना

ग्रामीण भागात "मागेल त्याला काम" या तत्वावर अकुशल कामगारांना रोजगार हमीद्वारे काम पुरविण्यात येते. अहमदनगर जिल्हयातील दुष्काळी व टंचाईग्रस्त ग्रामीण भागात रोजगार हमी योजना ही बहुतांशी लोकांचे उपजीवीकेचे प्रमुख साधन व अकुशल कामगारांना वरदान ठरले आहे.

2006-07 या वर्षात रोजगार हमी योजनेच्या विविध कामावर 350.95 लाख रुपये खर्च करण्यात आले. संदर्भ वर्षात रोजगार हमी योजनेच्या नियोजित कामांची संख्या 1062 होती सदर योजनेद्वारे रोजगार निर्मिती (मनुष्य दिवस लाखात) 5.40 होती.

12. सहकार

सहकार चळवळीच्या क्षेत्रात अहमदनगर जिल्हा महाराष्ट्र राज्यात प्रथमपासून अग्रेसर आहे. प्रवरानगर ता.राहता येथील प.डॉ.विठ्ठलराव विखे पाटील सहकारी साखर कारखाना हा भारतातील सहकारी क्षेत्रातील पहिला साखर कारखाना होय तर अहमदनगर जिल्हा मध्यवर्ती सहकारी बँक ही आशिया खंडातील सहकारी क्षेत्रातील सर्वात मोठी बँक म्हणून प्रसिध्द आहे.

जिल्हयात मार्च 2007 अखेर सर्व प्रकारच्या मिळून एकूण 9468 सहकारी संस्था होत्या त्यापैकी 1328 प्राथमिक कृषी सहकारी संस्था, 1256 बिगर कृषी पतसंस्था, 60 पणन संस्था, 17 सहकारी साखर कारखाने, 15 दूध संघ व 2913 दुग्ध सहकारी संस्था होत्या. या सर्व सहकारी संस्थातून सभासद संख्या 149 हजार होती.

13. बँका व विमा

13.1 बँक सुविधा

2006-07 या वर्षात जिल्हयातील 136 शहर व गांवात बँकेची सुविधा उपलब्ध होती. 99 वर्गीकृत बँकाची 214 बँक कार्यालये व 421 सहकारी बँका व त्यांच्या शाखा जिल्हयात आहे.

सेंट्रल बँक ऑफ इंडीया ही जिल्हयाची (लीड) 'अग्रणी बँक' असून या बँकेमार्फत एकात्मिक ग्रामीण विकास कार्यक्रमांतर्गत विविध योजनाखाली वितरित करावयाच्या कर्जाचे बँकनिहाय नियोजन केले जाते.

13.2 विमा

2006-07 या वर्षात भारतीय जीवन विमा निगमच्या 7 शाखा कार्यरत होत्या. या सर्व शाखामार्फत संदर्भ वर्षात 102378 लाख रुपयाचे विमे उतरविले गेले.

14. शैक्षणिक सुविधा

14.1 शैक्षणिक सुविधा

अंगणवाडीपासून ते वैद्यकीय अभियांत्रिकी व कृषी महाविद्यालयीन अशा सर्व प्रकारच्या शैक्षणिक सुविधा अहमदनगर जिल्हयात उपलब्ध आहेत.

30.9.2006 अखेर जिल्हयात 3262 प्राथमिक, 806 माध्यमिक, 152 उच्च माध्यमिक शाळा आणि 41 महाविद्यालये अशा एकूण 4261 शैक्षणिक संस्था कार्यरत होत्या

प्राथमिक शाळेत 425785 , माध्यमिक शाळेत 294717, उच्च माध्यमिक शाळेत 71051 महाविद्यालयात 40414 या प्रमाणे एकूण 831967 विद्यार्थी शिक्षण घेत होते.

14.2 निरंतर शिक्षण

अहमदनगर जिल्ह्यात 14 तालुक्यात निरंतर शिक्षणाची साक्षरता अभियान योजना राबविली गेली. 2006-07 या वर्षात 14 तालुक्यातील एकूण 668 केंद्रांचा 134944 लाभार्थिनी लाभ घेतला

14.3 इतर शैक्षणिक सुविधा

टाकळी टोकेश्वर येथील नवोदय विद्यालय, जिल्ह्यातील पब्लीक स्कूल, राहुरी येथील कृषी विद्यापीठ, प्रवरा नगर येथील वैद्यकीय महाविद्यालय तसेच जिल्ह्यातील आयुर्वेदिक, होमिओपॅथिक महाविद्यालय, औद्योगिक प्रशिक्षण संस्था, 4 अभियांत्रिकी महाविद्यालये, 7 तंत्रनिकेतन अशा सर्व प्रकारच्या इतर शैक्षणिक सुविधा जिल्ह्यात कार्यरत आहेत.

16. वैद्यकीय व सार्वजनिक सेवा

16.1 राज्य सरकारी, स्थानिक संस्था व खाजगी व्यक्ती यांचेमार्फत जिल्ह्यात वैद्यकीय सेवा पुरविल्या जातात. अहमदनगर जिल्ह्यामध्ये सार्वजनिक 29 रुग्णालये, 12 दवाखाने, 29 प्रसूतीगृहे व 96 प्राथमिक आरोग्य केंद्रामार्फत जिल्ह्यातील जनतेसाठी विविध प्रकारच्या वैद्यकीय सेवा पुरविल्या जातात. या सेवेमध्ये 364 डॉक्टर्स व 1077 परिचारिकांचा समावेश आहे

16.2 कुटुंब कल्याण कार्यक्रम

जिल्ह्यात सन 2006-07 मध्ये एकूण 114 कुटुंब कल्याण केंद्रे होती. संदर्भ वर्षात 32343 व्यक्तींवर निर्बिजीकरण शस्त्रक्रिया करण्यात आल्या.

16.3 पाणी पुरवठा

परिसर अभियांत्रिकी बांधकाम विभाग अहमदनगर यांचेमार्फत नळाने पिण्याच्या पाण्याच्या योजना राबविल्या जातात तर तात्पुरत्या पाणी पुरवठा योजना जिल्हा परिषदेमार्फत राबविल्या जातात. अहमदनगर जिल्हा सतत दुष्काळी असल्याने जिल्ह्यातील पाण्याच्या प्रश्नाला तोंड द्यावे लागते. 2006-07 मध्ये 293 गावांना व 634 वाड्यांना टॅकरने पाणीपुरवठा करण्यात आला.

17. आदिवासी विकास कार्यक्रम

17.1 एकात्मिक आदिवासी विकास कार्यक्रम

एकात्मिक आदिवासी विकास कार्यक्रमांतर्गत आदिवासी क्षेत्रासाठी 2006-07 या वर्षात 1428.76 लाख रुपयांची तर ओ.टी.एस.क्षेत्रासाठी 167.50 लाख रुपयांची तरतुद करण्यात आली होती.

18. संकीर्ण

18.1 अहमदनगर जिल्ह्यातील 2006-07 या आर्थिक वर्षात 1309 ग्रामपंचायतीचे एकूण उत्पन्न 4959 लाख रुपये होते. ग्रामपंचायतीचा एकूण खर्च 3648 लाख रुपये होता. एकूण खर्चापैकी आरोग्यावर 1064 लाख रुपये खर्च करण्यांत आले.

2006-07 मध्ये जिल्हा परिषदेचे एकूण उत्पन्न 58950 लाख रुपये होते. जिल्हा परिषदेचा एकूण खर्च 49385 लाख रुपये होता त्यापैकी सर्वात जास्त म्हणजे 17833 लाख रुपये शिक्षणावर खर्च करण्यात आला.

अहमदनगर जिल्ह्यात एकूण 8 नगरपालिका आहेत. 2006-07 या वर्षातील सर्व नगरपालिकांचे एकूण उत्पन्न 7749 लाख रुपये व खर्च 7052 लाख रुपये होता.

18.2 पोलीस गुन्हे

अहमदनगर जिल्ह्यात सन 2006-07 मध्ये एकूण 24 पोलीस ठाणे व 38 आऊट पोस्ट कार्यान्वित होती. संदर्भ वर्षात पोलीस दलांची एकूण संख्या 2396 होती.

2006-07 मध्ये निरनिराळ्या गुन्ह्याखाली 56326 गुन्ह्यांची प्रकरणे न्यायालयात चौकशीसाठी प्रविष्ट करण्यात आली. .

18.3 मनोरंजन

अहमदनगर येथे एक बंदिस्त तर कोपरगांव व श्रीरामपूर येथे प्रत्येकी एक खुले या प्रमाणे नाटयगृहे आहेत. जिल्ह्यात 22 कायम स्वरुपी चित्रपटगृहे असून त्याची एकूण आसन क्षमता 13775 होती. तसेच 8 फिरती चित्रपटगृहे व 30 व्हिडीओ गृहे संदर्भ वर्षात कार्यान्वित होती. एकूण करमणूक करापोटी 240.75 लाख रुपये उत्पन्न शासनास मिळाले.

19. जिल्ह्याची खास वैशिष्ट्ये

19.1 किल्ले

अहमदनगर शहरातील कटक मंडळ क्षेत्रात असलेला भुईकोट किल्ला पर्यटनाच्या द्रष्टीने विकसित करण्याचे प्रस्तावीत आहे. सद्यस्थितीत हा किल्ला लष्कराच्या अखत्यारित असून किल्ल्यात संरक्षण खात्याचे कार्यालय आहे. त्यामुळे किल्ल्यात पर्यटक व सामान्य नागरिकांना प्रवेश बंद असून,केवळ 15 ऑगस्ट व 26 जानेवारीला तो खुला असतो.

या किल्ल्याला 500 वर्षांचा इतिहास असून निजामशाहीचा संस्थापक अहमद बादशहाने शहर वसविण्यापूर्वी इ.स.1490 मध्ये किल्ला बांधला. या किल्ल्याचा परिघ 1 मैल 80 यार्ड इतका असून किल्ल्यास 22 बुरुज आहेत. किल्ल्याभोवती अभेद्य तटबंदी आहे व त्याभोवती विस्तीर्ण खंदक आहेत. खंदक ओलांडण्यासाठी ब्रिटीशांच्या काळात इ.स.1832 मध्ये मागील बाजूस झुलता पूल बांधण्यात आला, अजूनही त्याचे अवशेष बाकी आहेत.

चले जाव आंदोलनात ऑगस्ट 1942 ते मार्च 1945 या कालावधीत पंडित जवाहरलाल नेहरु, वल्लभभाई पटेल, मौलाना आझाद, नरेंद्र देव आदि बारा राष्ट्रीय नेत्यांना याच किल्ल्यात बंदिवासात ठेवण्यात आले होते. याच किल्ल्यात कै.पं.जवाहरलाल नेहरु यांना स्थानबध्द केले होते. त्यावेळी त्यांनी याच काळात ' डिस्कव्हरी ऑफ इंडीया ' हे पुस्तक लिहिले. नगर शहरात ऐतिहासिक वस्तू संग्रहालय महत्वाचे आहे.

खर्डा किल्ला, ता.जामखेड :- खर्डा म्हणजे पूर्वीचे शिवपट्टण. 11 मार्च 1795 रोजी मराठ्यांनी याच ठिकाणी निजामावर विजय मिळविला, त्या घटनेची साक्ष देत खड्यांचा किल्ला आजही उभा आहे. हा किल्ला 1745 मध्ये सरदार निंबाळकरांनी बांधला. या किल्ल्याची तटबंदी, प्रवेशद्वार अद्याप सुस्थितीत असून आतमध्ये एक बारव व मशिद आहे. गांवामध्ये 12 ज्योतीलिंग असून श्रावणात येथे भाविकांची मोठी गर्दी असते.

19.2 वाहन संशोधन व विकास विभाग

भारतीय लष्करासाठी खरेदी करावयाच्या सर्व प्रकारच्या वाहनाची चाचणी या केंद्रात केली जाते. या केंद्राच्या मान्यतेखेरीज कोणतेही वाहन भारतीय लष्करासाठी खरेदी केले जात नाही. याशिवाय सैन्यासाठी लागणा-या वाहनासंबंधी दर्जा लक्षात घेऊन वाहनाचे संशोधन व विकास करणे ही कामे या विभागात केली जातात. तसेच देशात उत्पादित करावयाच्या सर्व प्रकारच्या स्वयंचलित वाहनाच्या चाचण्या घेऊन परवानगी देण्याचे कामही याच विभागातर्फे केले जाते. अडीच कोटी रुपये खर्च करून उभारलेले हे केंद्र अत्याधुनिक असून आशिया खंडातील सर्वोत्कृष्ट केंद्र मानले जाते.

19.3 महाराष्ट्र औद्योगिक विकास महामंडळ

अहमदनगर पासून 12 कि.मी.अंतरावर नगर-मनमाड रोडवर वसलेल्या ' महाराष्ट्र औद्योगिक विकास महामंडळाने क्षेत्रात किलॉस्कर बोअरिंग, गरवारे नायलॉन, इंडीयन सिमलेस, क्रॉम्पटन ग्रिड्ज , रॅलीज इंडीया, इंडीया फोर्जिंग, चाकण ऑईल मील, सहयाद्री स्ट्रक्चरल्स , बुटस इंडीया इ. नामवंत कंपन्यानी उत्पादन सुरु केले आहे. या सर्व कारखान्यात स्थानिक कुशल व अकुशल अशा 21340 कामगारांना रोजगार उपलब्ध झाला आहे.

19.4 माळढोक पक्षी अभयारण्य

कर्जत, श्रीगोंदा, अहमदनगर व नेवासा तहसीलमधील जंगलात आढळणारी माळढोक हा सुंदर पक्षी नामशेष होण्याच्या मार्गावर होता. त्यात केंद्र सरकारने संरक्षण देऊन वरील तहसीलमध्ये माळढोक पक्षी अभयारण्य 1980-81 मध्ये सुरु केले. या पक्ष्याच्या वाढीसाठी विशिष्ट प्रकारच्या पिकांची उदा. हरभरा, तूर, ज्वारी, बाजरी इ. धान्ये व कडधान्याची वाढ या भागात केली जाते. या अभयारण्यासाठी वन खात्याने स्वतंत्र उपविभाग सुरु केला असून आवश्यक तो नोकरवर्ग नेमला आहे.

19.5 आदर्श खेडे - राळेगण सिध्दी, ता.पारनेर व हिवरे बाजार, ता. नगर

राळेगण सिध्दी :- पारनेर तालुक्यातील राळेगण सिध्दी या अंत्यत मागासलेल्या गावाचा कायापालट भारतीय लष्करातील सेवा निवृत्त सेवक पद्मभूषण श्री.अण्णासाहेब हजारे यांनी केला. कृषी सिंचन सामाजिक वनीकरण, गोबर गॅस, संयज उभारणी तसेच कुटूंब नियोजन, शिक्षण, समाज कल्याण इ.क्षेत्रात या गावाची उल्लेखनीय प्रगती घडवून आणली व गांव व्यसन मुक्त केले. राळेगण सिध्दी हे राज्यातील नव्हे तर भारतातील एक आदर्श खेडे असून विविध राज्यातील शासकीय अधिकारी सामाजिक कार्यकर्ते अभ्यासासाठी येथे वारंवार भेटी देतात. राळेगणच्या धर्तीवर महाराष्ट्र शासनाने संपूर्ण महाराष्ट्रातून 300 गांवे निवडली असून 15 गांवे अहमदनगर जिल्हयातून निवडली आहेत.

हिवरेबाजार :- नगर तालुक्यातील हिवरेबाजार येथील सरपंच श्री.पोपट पवार यांनी अथांग परिश्रमातून विकसित केलेले हे गांव आज देशात व पदरेशातही नावाजले आहे. या ठिकाणी जलसंधारण, ग्रामविकास, अपारंपारिक उर्जा विकास व कृषी विकासाच्या विविध योजना राबवून हे गांव आदर्श बनविलेले आहे.

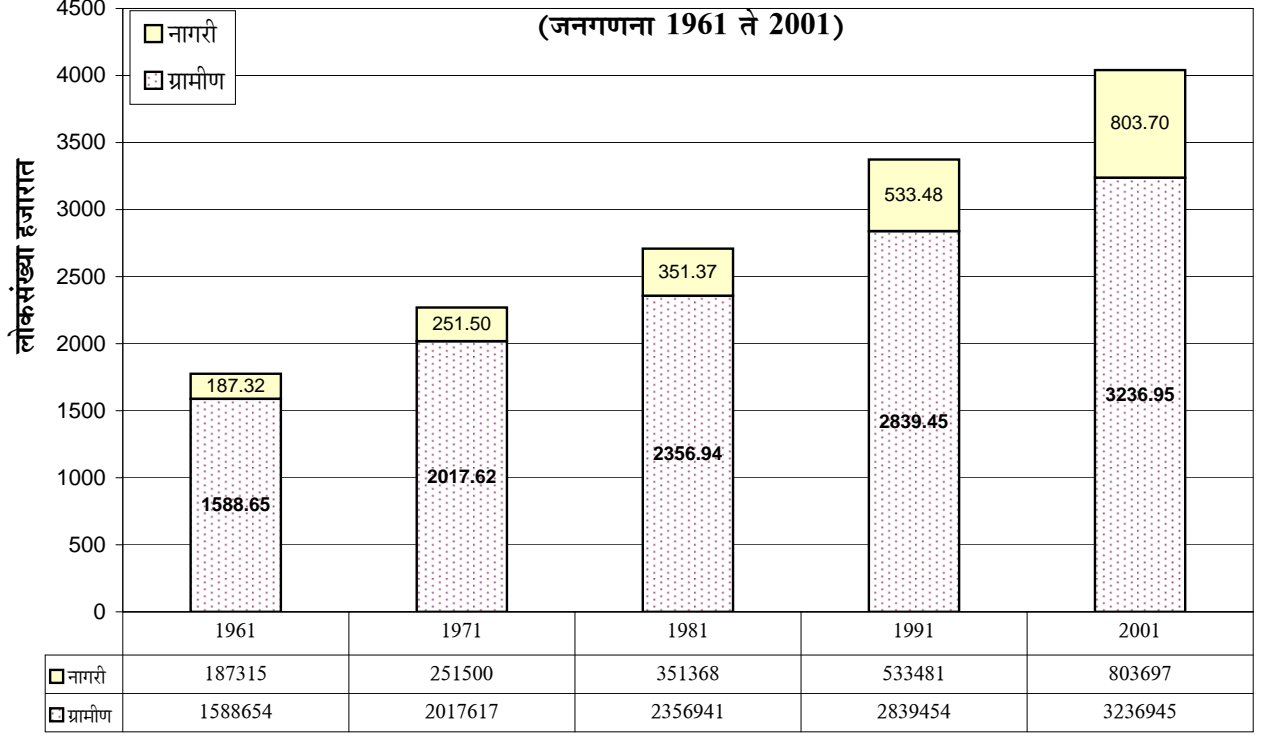
19.7 महात्मा फुले कृषी विद्यापीठ

राहुरी तालुक्यात ' महात्मा फुले कृषी विद्यापीठ ' असून या विद्यापीठास कृषी उत्पन्न, दुग्ध विकास, मेष विकास वगैरे विविध विषयाचे संशोधन केले जाते. तसेच शेतक-यांनाही मार्गदर्शन केले जाते. सुधारित जातीच्या बियाणांची निर्माती करून त्याचा शेतक-यांना पुरवठा केला जातो.

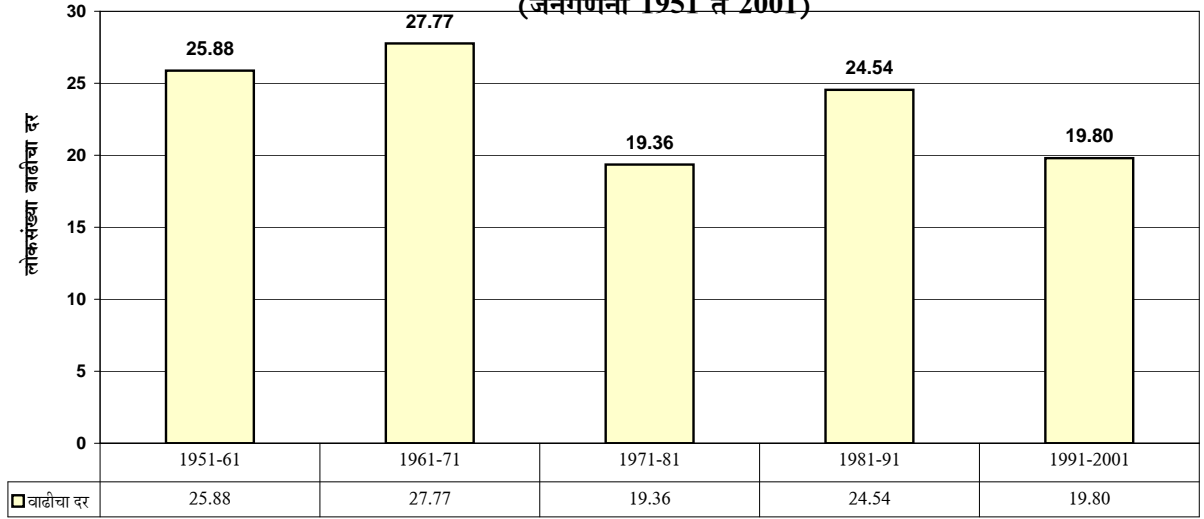
19.8 पर्यटन केंद्र

नेवासे तालुक्यात शनी शिंगणापूर येथे **शनी मंदीर**, देवगड येथे **दत्तमंदीर**, नेवासे येथे **संत ज्ञानेश्वर व मोहिनीराज मंदीर**, अहमदनगर तालुक्यात डोंगरगण येथे **गोरक्षनाथ मंदीर**, अरणगांव येथे **मेहेर बाबा मंदीर** आणि खुद्य नगर शहरातून माळीवाडयातील **उजव्या सोंडीचा प्रचंड गणपती** तसेच **मिरावली पहाड** राहाता तालुक्यात शिर्डी येथे **साईबाबा मंदीर**, साकुरी येथे **उपासनी बाबा मंदीर**, पुणतांबा येथे **संत चांगदेव मंदीर**, वाकडी येथे **खंडोबा मंदीर**, पाथडी तालुक्यात मढी येथे **कानिफनाथ मंदीर**, मोहटा येथे **रेणुकामातेचे मंदीर**, हनुमान टाकळी येथे **वृधेश्वर मंदीर**, कर्जत तालुक्यात सिध्दटेक येथे **अष्टविनायक पैकी गणेश मंदीर**, राशीन येथे **जगदंबा मंदीर**, रेहकुरी येथे **अभयारण्य**, अकोले तालुक्यात शेंडे येथे **भंडारदरा धरण**, अकोले येथे **अगस्ती ऋषी व अमतेश्वर मंदीर**, राहुरी तालुक्यात **मुळा धरण**, पारनेर तालुक्यात निघोज येथे **मिरोबाराय मंदीर**, श्रीगोंदा तालुक्यात **शेख मंहमद समाधी**, संगमनेर तालुक्यात निझर्ने येथे **शंकराचे मंदीर**, जामखेड तालुक्यात चोंडी येथे पुण्यश्लोक **अहिल्याबाई होळकर यांचे जन्मगांव** ही जिल्हयातील प्रेक्षणीय स्थळे आहेत. भंडारदरा येथे पर्यटकासाठी महाराष्ट्र राज्य पर्यटन विकास मंडळाने सर्व सोयी उपलब्ध करून दिल्या आहेत.

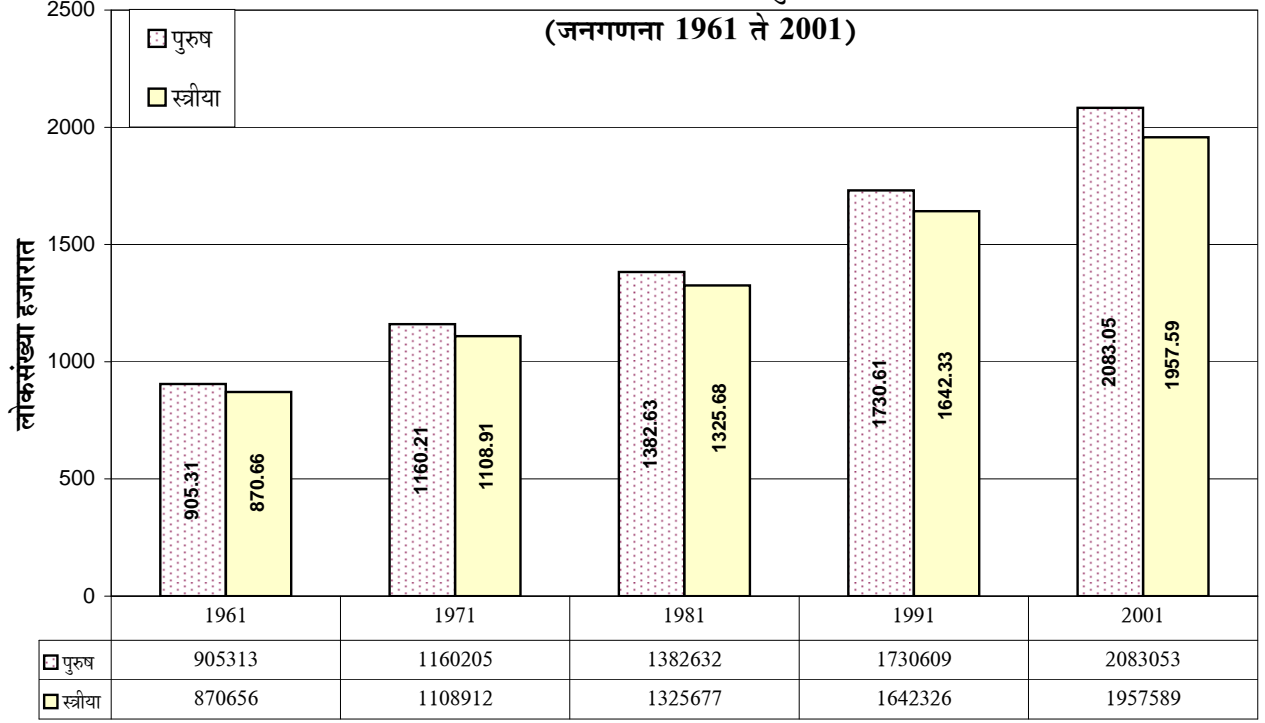
**अहमदनगर जिल्ह्यातील ग्रामीण व नागरी लोकसंख्या
(जनगणना 1961 ते 2001)**



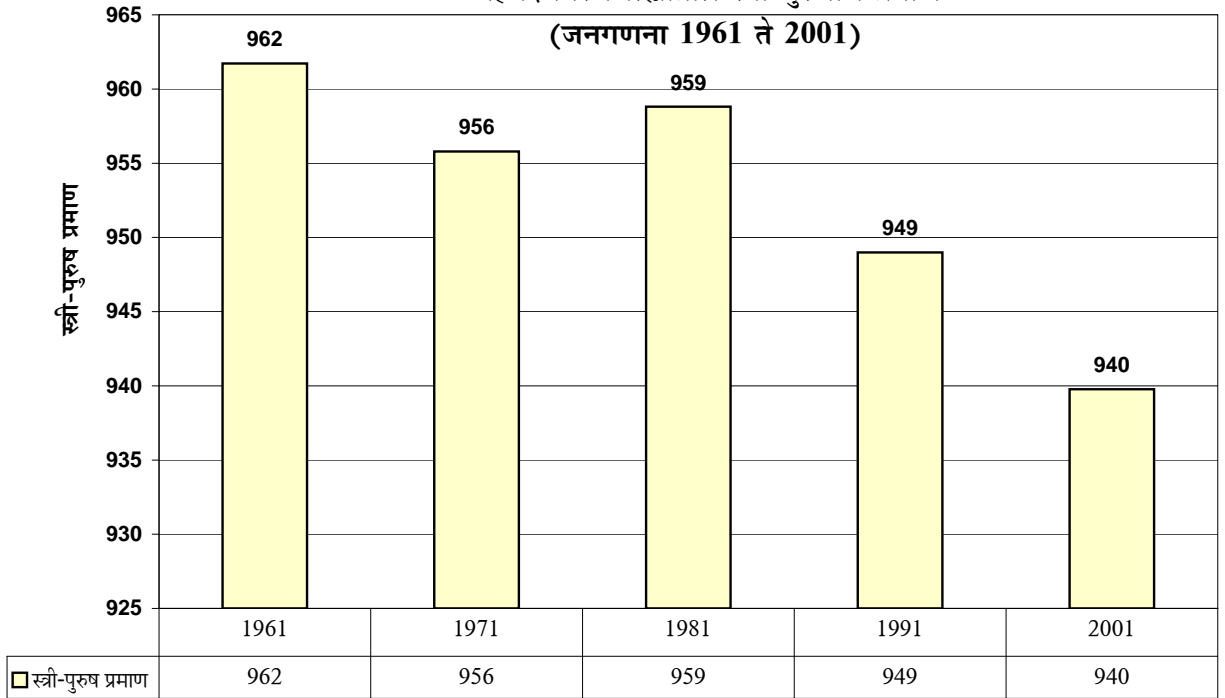
**अहमदनगर जिल्ह्यातील लोकसंख्या वाढीचा दर
(जनगणना 1951 ते 2001)**



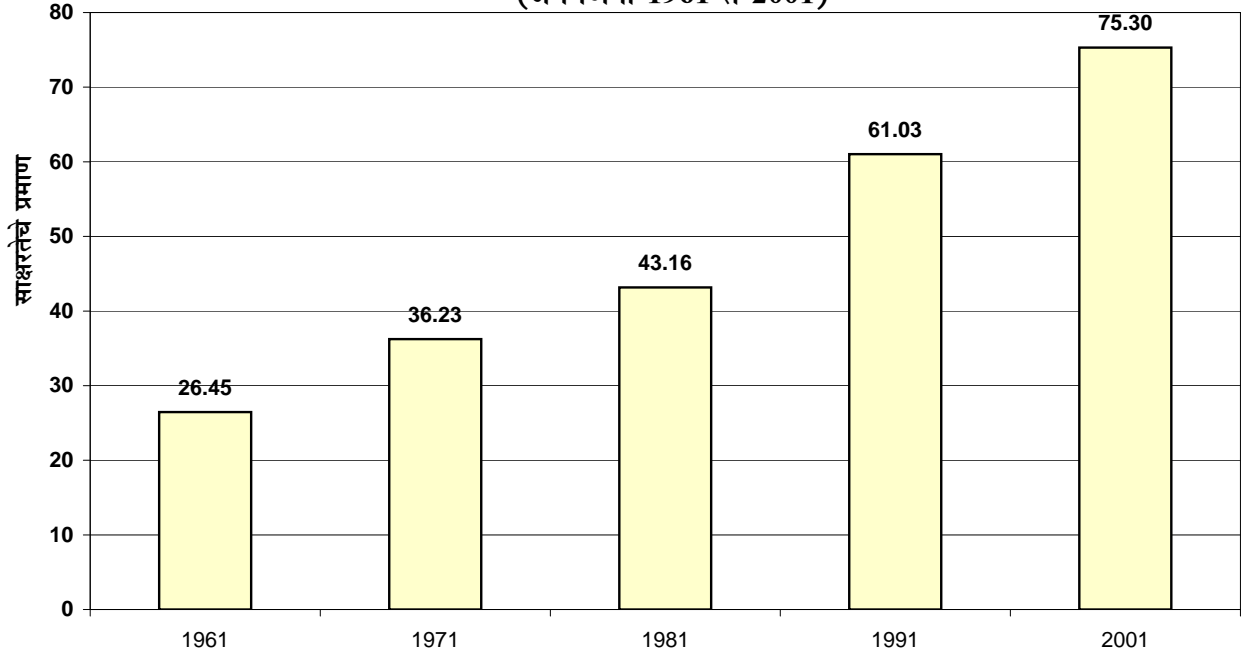
अहमदनगर जिल्ह्यातील स्त्री-पुरुष लोकसंख्या
(जनगणना 1961 ते 2001)



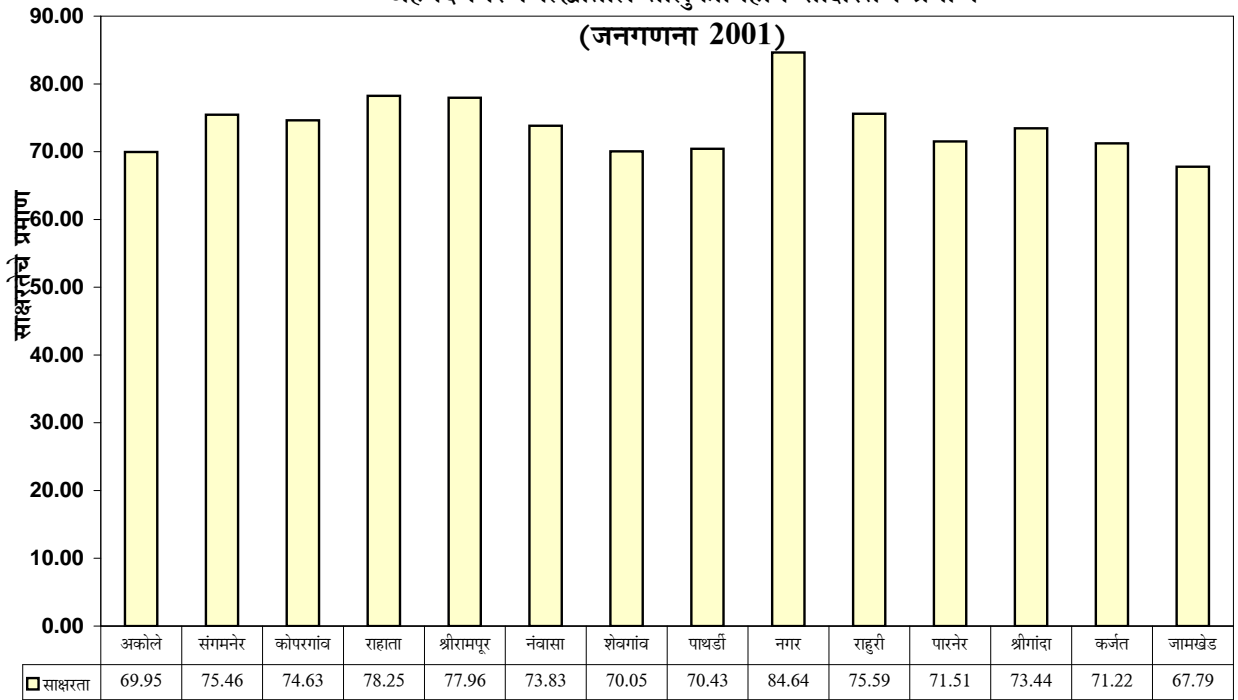
अहमदनगर जिल्ह्यातील स्त्री-पुरुषांचे प्रमाण
(जनगणना 1961 ते 2001)



अहमदनगर जिल्ह्यातील साक्षरतेचे प्रमाण
(जनगणना 1961 ते 2001)



अहमदनगर जिल्ह्यातील तालुकानिहाय साक्षरतेचे प्रमाण
(जनगणना 2001)



अनुक्रमणिका
जिल्हा सामाजिक व आर्थिक समालोचन - 2006-07

जिल्हा -

तक्ता क्र.	विषय	पृष्ठ क्र.
1	2	3
भाग-1 समालोचन		
	जिल्ह्याचा समग्र आढावा	1 ते 16
	दृष्टिक्षेपात जिल्हा	1 ते 7
	रस्ते आणि तालुका सीमा दर्शविणारा जिल्ह्याचा नकाशा	1
	निवडक आलेख	2 ते 4
भाग-2 सांख्यिकीय तक्ते		
1. निवडक निर्देशक		
1.1	निवडक निर्देशांक (1960-2007)	1 ते 5
2. लोकसंख्याविषयक आकडेवारी		
2.1	लोकसंख्याविषयक निवडक आकडेवारी	6
2.2	लोकसंख्या आणि वृद्धिदर	10
2.3	शहरांची वर्गवारी आणि त्यांची लोकसंख्या	11
2.4	मुख्य व सीमांतिक काम करणा-यांचे उद्योगगटनिहाय वर्गीकरण	12
2.5	धर्म व वयोगटानुसार लोकसंख्या	13
2.6	दारिद्र्य रेषेखालील ग्रामीण कुटुंबे	14
3. जिल्हा उत्पन्न अंदाज		
3.1	क्षेत्रवार जिल्हा उत्पन्न व दरडोई जिल्हा उत्पन्न - चालू किमतीनुसार	15
3.2	क्षेत्रवार जिल्हा उत्पन्न व दरडोई जिल्हा उत्पन्न - स्थिर किमतीनुसार	16
4. किंमतीविषयक आकडेवारी		
4.1	निवडक कृषिमालाच्या सरासरी घाऊक किंमती	17
4.2	जिल्हा मुख्यालयातील महत्त्वाच्या वस्तूंच्या मासिक सरासरी किरकोळ किंमती	19
4.3	ग्राहक किंमतीचे निर्देशांक	23
4.4	किंमतीचे महत्त्वाचे निर्देशांक	24
5. जमीन महसूल, स्थानिक संस्थांचे उत्पन्न/ खर्च, बँकिंग, विमा आणि अल्पबचतविषयक आकडेवारी		
5.1	गोळा केलेला जमीन महसूल	25
5.2	स्थानिक स्वराज्य संस्थांचे उत्पन्न व खर्च	26
5.3	बँक कार्यालये, वर्गीकृत बँकाची संख्या, ठेवी व कर्जे	27
5.4	अल्पबचत कार्यक्रमाची प्रगती	28
5.5	आयुर्विमाविषयक आकडेवारी	29

अनुक्रमणिका
जिल्हा सामाजिक व आर्थिक समालोचन - 2006-07

जिल्हा -

तक्ता क्र.	विषय	पृष्ठ क्र.
1	2	3
6. कृषि व पदुम विषयक आकडेवारी		
6.1	जमिनीचा वापर	30
6.2	निरनिराळ्या पिकाखालील क्षेत्र	32
6.3	मुख्य पिकाचे दर हेक्टरी अदाजित उत्पादन	38
6.4	निवडक केंद्रातील पर्जन्य दिवसांची संख्या व एकूण पर्जन्य	39
6.5	विविध साधनाखालील ओलिताचे क्षेत्र	40
6.6	निरनिराळ्या पिकांखालील ओलिताचे क्षेत्र	41
6.7	सिंचन विहिरी	46
6.8	कू पनलिका, हातपंप व विद्युत् पंप	47
6.9	लघुपाटबंधा-यांची कामे	48
6.10	मोठे व मध्यम पाटबंधारे प्रकल्प	49
6.11	वहिती धारणेचा प्रकार आणि क्षेत्रफळ गटानुसार वर्गीकरण	53
6.12	कृषि अवजारे	54
6.13	पशुधन	55
6.14	पशुवैद्यकीय संस्था	62
6.15	मान्यताप्राप्त पशुवधगृहे आणि त्यात कत्तल केलेल्या पशूंची संख्या	64
6.16	वनक्षेत्र	65
6.17	मुख्य व गौण वन उत्पादने	66
6.18	भूजल मत्स्यव्यवसाय	67
6.19	दुग्ध विकास सहकारी संस्था	68
7. सहकार क्षेत्र		
7.1	विविध प्रकारच्या सहकारी संस्था	69
7.2	सहकारी संस्थांची वित्तीय स्थिती	70
7.3	सहकारी संस्थांची लेखा परीक्षण वर्गाप्रमाणे संख्या	71
7.4	राज्य/जिल्हा कार्यक्षेत्र असलेल्या सहकारी बँकांचे कार्य	72
7.5	सहकारी संस्थांचे कार्य	73
7.6	बिगरकृषि सहकारी पत संस्थांचे कार्य	76
7.7	जिल्हा आणि प्राथमिक पणन संस्थांचे कार्य	77
7.8	नियंत्रित बाजारपेठांतील कृषि मालाची वार्षिक आवक	80
7.9	परवानाधारक सावकारांची संख्या आणि त्यांनी दिलेली कर्जे	83

अनुक्रमणिका
जिल्हा सामाजिक व आर्थिक समालोचन - 2006-07

जिल्हा -

तक्ता क्र.	विषय	पृष्ठ क्र.
1	2	3
8. वीज आणि परिवहन व दळणवळण		
8.1	विद्युतीकरण झालेल्या शहरांची व गावांची संख्या आणि त्यांची लोकसंख्या	84
8.2	विजेचा वापर	84
8.3	प्रकार व पृष्ठभाग यानुसार रस्त्यांची लांबी	85
8.4	मोटर वाहनांची आणि परवानाधारकांची संख्या	86
8.5	महाराष्ट्र राज्य मार्ग परिवहन महामंडळाची प्रवासी वाहतूक	87
8.6	पोस्ट, खाजगी व सार्वजनिक दूरध्वनीची संख्या	88
9. रोजगार व उद्योगविषयक आकडेवारी		
9.1	कारखान्यातील कामगारांची दैनिक सरासरी संख्या	89
9.2	रोजगार व स्वयंरोजगार मार्गदर्शन केंद्रातील आकडेवारी	92
9.3	शासकीय व स्थानिक स्वराज्य संस्थांतील कर्मचा-यांची संख्या	93
9.4	निरनिराळ्या उद्योगांतील रोजगार	94
9.5	कृषि व बिगर -कृषि उद्योग	95
9.6	प्रमुख उद्योग गटानुसार उद्योगांची आणि नियमित काम करणा-या कामगारांची संख्या	96
9.7	महत्त्वाच्या उद्योग गटानुसार कृषि व बिगरकृषि आस्थापनांची व त्यातील कामगारांची	97
10. शिक्षण		
10.1	शैक्षणिक संस्थांची संख्या	98
10.2	शैक्षणिक संस्थातील शिक्षकांची संख्या	100
10.3	शैक्षणिक संस्थातील विद्यार्थी संख्या	102
10.4	शैक्षणिक संस्थातील अनुसूचित जातीची विद्यार्थी संख्या	104
10.5	शैक्षणिक संस्थातील अनुसूचित जमातीची विद्यार्थी संख्या	106
10.6	शारीरिक शिक्षण महाविद्यालये, क्रीडांगणे, क्रीडा संस्था आणि क्रीडा शिष्यवृत्तीधारक	108
10.7	इयत्तानिहाय विद्यार्थ्यांची संख्या	109
11. सार्वजनिक आरोग्य		
11.1	सार्वजनिक व शासन सहाय्यित वैद्यकीय सुविधांची माहिती	111
11.2	नोंदणी केलेल्या जन्म-मृत्यूंची संख्या	113
11.3	विविध कारणानुसार मृत्यूंची संख्या	115
11.4	माता व बाल संगोपन कार्यक्रमांतर्गत लस टोचणी	116
11.5	कुटुंब कल्याण कार्यक्रम	117

अनुक्रमणिका
जिल्हा सामाजिक व आर्थिक समालोचन - 2006-07

जिल्हा -

तक्ता क्र.	विषय	पृष्ठ क्र.
1	2	3
12. योजना		
12.1	विविध विकास शीर्षाखाली झालेला योजनांतर्गत खर्च	118
12.2	रोजगार हमी योजना	120
12.3	रोजगार हमी योजनेखाली घेतलेली कामे, त्यावरील रोजगार व खर्च	121
12.4	पिण्याच्या पाण्याच्या सोयी व टंचाईसंबंधी केलेल्या उपाययोजना	122
12.5	रासायनिक खतांचे वाटप	124
12.6	साखर कारखाने	125
12.7	वीस कलमी कार्यक्रमाची भौतिक प्रगती	126
12.8	स्थानिक विकास कार्यक्रम (लोकसभा मतदार संघ)	127
12.9	स्थानिक विकास कार्यक्रम (विधानसभा मतदार संघ)	127
12.10	स्थानिक विकास कार्यक्रम (राज्यसभा सदस्य)	128
12.11	स्थानिक विकास कार्यक्रम (विधानपरिषद सदस्य)	128
13. न्याय व प्रशासन		
13.1	पोलीस अधिकारी/ कर्मचारी यांची संख्या	129
13.2	दिवाणी व फौजदारी न्यायालयांत निकाली काढलेली कामे/प्रकरणे	130
14. संकीर्ण		
14.1	चित्रपट गृहविषयक आकडेवारी	131
14.2	मुद्रणालये आणि त्यांनी प्रकाशित केलेली वर्तमानपत्रे व नियतकालिके	132
14.3	लोकसभा व विधानसभा निवडणूकाबाबतची आकडेवारी	133

* * *

तक्ता क्रमांक - 1.1

निवडक निर्देशांक

जिल्हा - अहमदनगर

संदर्भ कालावधी- 1960-61 ते 2006-07

अनु.	बाब	परिमाण	संदर्भ वर्ष						
			1960-61	1970-71	1980-81	1990-91	2000-01	2005-06	2006-07
(1)	(2)	(3)	(4)	(5)	(6)	(7)	(8)	(9)	(10)
एक	क्षेत्रफळ व लोकसंख्या		1951	1961	1971	1981	1991	2001	2001
1	क्षेत्रफळ	चौ.कि.मी.	16762	17035	17048	17048	17048	17413	17413
2	गावे	संख्या	1327	1318	1505	1556	1556	1581	1581
3	शहरे	संख्या	5	5	8	18	18	18	18
4	एकूण लोकसंख्या	हजार	1413	1779	2273	2712	3373	4041	4041
5	शहरी लोकसंख्येचे प्रमाण	टक्के	15	11	12	13	16	20	20
6	घनता (लोकसंख्या प्रति चौ.कि.मी.)	संख्या	84	106	133	159	168	232	232
7	स्त्रिया प्रति एक हजार पुरुष	संख्या	974	961	956	920	949	941	941
दोन	साक्षरतेचे प्रमाण		1951	1961	1971	1981	1991	2001	2001
1	पुरुष	टक्के	उना	39.16	48.97	56.51	86.21	72.83	72.83
2	स्त्रिया	टक्के	उना	13.03	22.90	29.94	64.88	55.25	55.25
3	एकूण	टक्के	उना	26.45	36.23	43.16	75.82	64.31	64.31
4	ग्रामीण	टक्के	उना	उना	उना	53.9	73.53	62.01	62.01
5	नागरी	टक्के	उना	उना	उना	73.98	85	73.57	73.57
तीन	स्थानिक स्वराज्य संस्था								
1	महानगरपालिका	संख्या	0	0	0	0	0	1	1
2	नगरपरिषदा	संख्या	4	4	4	10	9	8	8
3	कटक मंडळे	संख्या	0	1	1	1	1	1	1
4	पंचायत समित्या	संख्या	उना	उना	उना	13	14	14	14
5	ग्राम पंचायती	संख्या	उना	844	1073	1145	1175	1310	1308
चार	क्षेत्रवार जिल्हा व दरडोई उत्पन्न (चालू किंमतीनुसार)								
1	निव्वळ जिल्हा उत्पन्न	कोटी रु	उना	उना	उना	उना	उना	958246	12095
2	निव्वळ दरडोई उत्पन्न	रुपये	उना	उना	उना	उना	उना	22713	28297
3	राज्याच्या उत्पन्नात जिल्हाचा हिस्सा	टक्के	उना	उना	उना	उना	उना	2.92	3.13

तक्ता क्रमांक - 1.1

निवडक निर्देशांक

जिल्हा - अहमदनगर

संदर्भ कालावधी- 1960-61 ते 2006-07

अनु.	बाब	परिमाण	संदर्भ वर्ष						
			1960-61	1970-71	1980-81	1990-91	2000-01	2005-06	2006-07
(1)	(2)	(3)	(4)	(5)	(6)	(7)	(8)	(9)	(10)
पाच कृषि व सिंचन									
1	जंगलव्याप्त क्षेत्र	शंभर हेक्टर	1980	1860	1600	उना	1450	1994	1316
2	लागवडीलायक क्षेत्र	--"--	13170	13240	13240	उना	13989	14540	1326
3 पिकाखालील एकूण क्षेत्र									
3.1	तृणधान्ये	शंभर हेक्टर	उना	उना	उना	उना	10311	9702	10008
3.2	कडधान्ये	--"--	उना	उना	उना	उना	1004	8906	84
3.3	तेलबिया	--"--	उना	उना	उना	उना	773	569	42
3.4	ऊस	--"--	360	520	750	उना	791	871	81
3.5	कापूस	--"--	320	290	120	उना	45	72	6
4	पिकांखालील निव्वळ क्षेत्र	--"--	12590	12530	11950	उना	11225	12145	1186
5	दुसोटा क्षेत्राचे निव्वळ पेरलेल्या क्षेत्राशी प्रमाण	टक्के	5	5	5	उना	8.42	8	8
6	सिंचनाखालील स्थूल क्षेत्र	शंभर हेक्टर	93	154	174	उना	3742	1317	597
7	सिंचनाखालील स्थूल क्षेत्राचे एकूण पिकांखालील स्थूल क्षेत्र	टक्के	7	12	13	उना	27.04	32.28	32.40
8	निव्वळ सिंचन क्षेत्र	शंभर हेक्टर	850	1360	1480	उना	3302	3141.99	432
9	कालव्यांद्वारे सिंचित क्षेत्र	--"--	340	410	440	उना	699	594	959
10	विहिरीद्वारे सिंचित क्षेत्र	--"--	500	890	1040	उना	2518	2548	336
11	इतर साधनांनी सिंचित क्षेत्र	--"--	उना	उना	उना	उना	उना	594	उना
सहा कृषि अवजारे (कृषि गणना)									
1	लाकडी नांगर	हजार	24	26	32	x	32	18	20
2	लोखंडी नांगर	हजार	35	44	54	x	95	44	46
3	बैलगाड्या	हजार	उना	उना	उना	x	57	57	53
4	ट्रॅक्टर	हजार	उना	उना	उना	x	12	12	13
5	सिंचनाकरिता तेलावर चालणारे पंप	हजार	उना	उना	उना	x	7	8	5
6	सिंचनाकरिता विद्युत्पंप	हजार	उना	उना	उना	x	93	93	100
7 उसाचे चरक									
7.1	शक्तीवर चालणारे	संख्या	उना	उना	उना	x	90	177	593
7.2	बैलाच्या मदतीने	संख्या	उना	उना	उना	x	142	169	304

तक्ता क्रमांक - 1.1

निवडक निर्देशांक

जिल्हा -अहमदनगर

संदर्भ कालावधी- 1960-61 ते 2006-07

अनु.	बाब	परिमाण	संदर्भ वर्ष						
			1960-61	1970-71	1980-81	1990-91	2000-01	2005-06	2006-07
(1)	(2)	(3)	(4)	(5)	(6)	(7)	(8)	(9)	(10)
	पशुधन (पशुगणना)		1972	1982	1987	x	1997	1997	2003
1	एकूण पशुधन	हजार	1773	2110	2209	x	3481	3481	3054
2	दुभत्या गावी	--"--	उना	उना	उना	x	123	123	337
3	दुभत्या म्हशी	--"--	उना	उना	उना	x	57	57	67
4	शेळ्या व मेंढ्या	--"--	उना	उना	उना	x	1696	1696	1325
5	कोंबड्या व तत्सम पक्षी	--"--	उना	उना	उना	x	2645	2645	2054
आठ	मत्स्य व्यवसाय		1956	1961	1966	1991	2001	2005-06	2006-07
1	एकूण मत्स्य उत्पादन	मे. टन	उना	उना	उना	x	2210	1907	1955
2	मच्छीमार सहकारी संस्था	संख्या	उना	उना	उना	33	47	53	58
3	संस्थातील सभासद	संख्या	उना	उना	उना	3465	उना	3596	3986
नऊ	सहकार क्षेत्र								
1	संस्था		1960-61	1970-71	1980-81	1990-91	2000-01	2005-06	2006-07
1.1	कृषि पतसंस्था	संख्या	उना	1094	1755	1129	1266	1324	1326
1.2	बिगर कृषि पतसंस्था	संख्या	121	171	543	359	1054	1245	1256
1.3	उत्पादक संस्था	संख्या	उना	346	805	1055	4393	4291	4421
1.4	पणन संस्था	संख्या	उना	उना	उना	72	51	15	60
1.5	सामाजिक सेवा संस्था	संख्या	उना	उना	उना	1055	1686	2410	2403
2	सभासद								
2.1	कृषि पतसंस्था	संख्या	उना	258000	403000	519098	728871	794098	803885
2.2	बिगर कृषि पतसंस्था	संख्या	14800	52000	182000	138111	669621	949190	1011082
2.3	उत्पादक संस्था	संख्या	उना	110000	241000	294735	560634	321551	1241864
2.4	पणन संस्था	संख्या	उना	उना	उना	26016	30903	32155	33216
2.5	सामाजिक सेवा संस्था	संख्या	उना	उना	उना	144381	1686	2953	2953
3	खेळते भांडवल								
3.1	कृषि पतसंस्था	लाख रुपये	उना	6055	15965	17239	71366.91	821.01	84408
3.2	बिगर कृषि पतसंस्था	लाख रुपये	229	368	12972	24607	228377	409453	435928
3.3	पणन संस्था	लाख रुपये	उना	उना	उना	430	1692	2027	2016
3.4	उत्पादक संस्था	लाख रुपये	उना	1386	5255	53656	11047	उना	360683
3.5	सामाजिक सेवा संस्था	लाख रुपये	उना	उना	उना	8018	8871	उना	

तक्ता क्रमांक - 1.1

निवडक निर्देशांक

जिल्हा - अहमदनगर

संदर्भ कालावधी- 1960-61 ते 2006-07

अनु.	बाब	परिमाण	संदर्भ वर्ष						
			1960-61	1970-71	1980-81	1990-91	2000-01	2005-06	2006-07
(1)	(2)	(3)	(4)	(5)	(6)	(7)	(8)	(9)	(10)
4	दिलेली कर्जे								
4.1	शेती पतसंस्था	लाख रुपये	उना	2768	5754	7621	24815	36048	36789
4.2	बिगर शेती पतसंस्था	लाख रुपये	उना	-	-	15394	469827	363152	433891
4.3	उत्पादक संस्था	लाख रुपये	उना	1133	-	उना	उना	उना	उना
4.4	पणन संस्था	लाख रुपये	उना	उना	-	उना	उना	उना	उना
4.5	सामाजिक सेवा संस्था	लाख रुपये	उना	उना	-	उना	उना	उना	उना
दहा	विजेचा वापर								
1	घरगुती	हजार कि.वॅ.तास	उना	उना	उना	85255	175886	163285	173560
2	वाणिज्यिक	हजार कि.वॅ.तास	उना	उना	उना	165543	42702	51719	52748
3	औद्योगिक	हजार कि.वॅ.तास	उना	उना	उना	328095	431195	440705	161937
4	कृषि	हजार कि.वॅ.तास	उना	उना	उना	359387	1072504	1720971	644321
5	इतर	हजार कि.वॅ.तास	उना	उना	उना	227594	570484	67729	430547
6	एकूण	हजार कि.वॅ.तास	उना	80	343	1165874	2292771	2444409	1463113
7	विद्युतीकरण झालेली गावे	संख्या	5	482	1161	1506	1570	1596	1596
अकरा	वाहतूक व दळणवळण								
1	रस्त्यांची एकूण लांबी	कि.मी.	3026	4199	11631	12892	14454	12417	12770
2	दर 100 चौ.कि.मी. क्षेत्रामागे रस्त्यांची लांबी	कि.मी.	18.05	29.65	68.27	75.62	84.78	71.31	73.34
3	दरलाख लोकसंख्ये मागे रस्त्यांची लांबी	कि.मी.	74.88	103.91	287.82	319.03	357.68	307.28	316.01
4	एकूण मालवाहतूक वाहने	संख्या	उना	उना	उना	19285	45773	45312	67253
5	एकूण प्रवासी वाहने	संख्या	उना	उना	उना	87373	233450	398790	439853
6	रेल्वे मार्गांची एकूण लांबी	कि.मी.	197	197	197	197	197	197	197
7	डाक कार्यालये	संख्या	357	507	592	624	654	666	665
8	तार कार्यालये	संख्या	30	45	82	86	84	85	85
9	दूरध्वनी	संख्या	उना	उना	उना	14608	127484	214575	205346

तक्ता क्रमांक - 1.1

निवडक निर्देशांक

जिल्हा -अहमदनगर

संदर्भ कालावधी- 1960-61 ते 2006-07

अनु.	बाब	परिमाण	संदर्भ वर्ष							
			1960-61	1970-71	1980-81	1990-91	2000-01	2005-06	2006-07	
(1)	(2)	(3)	(4)	(5)	(6)	(7)	(8)	(9)	(10)	
बारा	नोंदणीकृत कारखाने व रोजगार									
1	चालू कारखाने	संख्या	316	232	166	501	646	567	609	
2	कामगारांची दैनिक उपस्थिती	संख्या	33	27	16	73	उना	उना	उना	
तेरा	शिक्षण									
1	प्राथमिक								2004-05	2005-06
1.1	संस्था	संख्या	1692	1999	2060	2598	3071	3200	3262	
1.2	विद्यार्थी	हजारात	213	301	347	418.098	491.127	444	426	
1.3	शिक्षक	हजारात	5	7	9	19.637	12.951	13	13	
1.4	प्रति शिक्षक विद्यार्थी	संख्या	43	43	39	21	38	33	32	
2	माध्यमिक व उच्च माध्यमिक									
2.1	संस्था	संख्या	97	164	218	374	639	887	958	
2.2	विद्यार्थी	हजारात	21	46	61	240.746	399	433	366	
2.3	शिक्षक	हजारात	1	2	2	7.299	10.853	14	12	
2.4	प्रति शिक्षक विद्यार्थी	संख्या	21	23	31	33	37	31	30	
3	महाविद्यालये									
3.1	संस्था	संख्या	3	11	16	19	48	36	41	
3.2	विद्यार्थी	हजारात	1	5	9	37	54.867	36	40	
3.3	शिक्षक	हजारात	1.184	1.184	1.184	1.184	1	1	1	
3.4	प्रति शिक्षक विद्यार्थी	संख्या	1	4	8	31	55	64	41	
चौदा	सार्वजनिक आरोग्य									
1	दवाखाने	संख्या	2	3	4	23	11	12	12	
2	रुग्णालये	संख्या	14	13	15	14	19	29	29	
3	प्राथमिक आरोग्य केंद्रे	संख्या	उना	17	20	87	88	96	96	
4	प्राथमिक आरोग्य उपकेंद्रे	संख्या	उना	उना	उना	उना	उना	551	555	
5	खाटा	संख्या	उना	420	650	1241	1937	1700	1722	
6	दर लाख लोकसंख्येमागे खाटा	संख्या	उना	21	29	46	57	42	43	
पंधरा	संकीर्ण									
1	बँक शाखा	संख्या	43	113	274	202	629	208	214	
2	दूरदर्शन केबल चालक	संख्या	उना	उना	उना	उना	उना	350	350	
3	दूरदर्शन केबल धारक	संख्या	उना	उना	उना	उना	उना	49504	49504	
4	गोबर गॅस संयंत्रे	संख्या	उना	उना	उना	204	400	उना	उना	

आधार :- जिल्हा सांख्यिकी कार्यालय, अहमदनगर

तक्ता क्रमांक - 2.1
लोकसंख्या विषयक निवडक आकडेवारी

जिल्हा - अहमदनगर

संदर्भ वर्ष : जनगणना 2001

अ. क्र.	बाब/ तहसील	ग्रामीण/ नागरी	क्षेत्र चौ.कि.मी.	लोकसंख्या			कुटुंबांची संख्या	लोक-संख्येची घनता	सी-पुरुष प्रमाण
				एकूण	पुरुष	स्त्रिया			
(1)	(2)	(3)	(4)	(5)	(6)	(7)	(8)	(9)	(10)
1	अकोले	एकूण	1505.08	266638	135062	131576	48883	177	974
		ग्रामीण	1505.08	266638	135062	131576	48883	177	974
		नागरी	0.00	0	0	0	0	0	0
2	संगमनेर	एकूण	1705.06	441439	226952	214487	78863	259	945
		ग्रामीण	1685.11	360114	184615	175499	63838	214	951
		नागरी	19.95	81325	42337	38988	15025	4076	921
3	कोपरगांव	एकूण	725.16	277170	143650	133520	51953	382	929
		ग्रामीण	707.56	206340	106872	99468	38851	292	931
		नागरी	17.60	70830	36778	34052	13102	4024	926
4	राहाता	एकूण	759.19	288279	148784	139495	54833	380	938
		ग्रामीण	707.68	243076	125207	117869	46106	343	941
		नागरी	51.51	45203	23577	21626	8727	878	917
5	श्रीरामपूर	एकूण	569.87	256458	131604	124854	50044	450	949
		ग्रामीण	540.58	167697	86396	81301	33173	310	941
		नागरी	29.29	88761	45208	43553	16871	3030	963
6	नंवासा	एकूण	1343.43	326698	168624	158074	63038	243	937
		ग्रामीण	1343.43	326698	168624	158074	63038	243	937
		नागरी	0.00	0	0	0	0	0	0
7	शेवगांव	एकूण	1031.85	203676	104299	99377	40934	197	953
		ग्रामीण	1031.85	203676	104299	99377	40934	197	953
		नागरी	0.00	0	0	0	0	0	0
8	पाथर्डी	एकूण	1214.10	214872	110116	104756	42334	177	951
		ग्रामीण	1186.09	192045	98139	93906	37978	162	957
		नागरी	28.01	22827	11977	10850	4356	815	906

तक्ता क्रमांक - 2.1
लोकसंख्या विषयक निवडक आकडेवारी

जिल्हा - अहमदनगर

संदर्भ वर्ष : जनगणना 2001

अ. क्र.	बाब/ तहसील	ग्रामीण/ नागरी	क्षेत्र चौ.कि.मी.	लोकसंख्या			कुटुंबांची संख्या	लोक-संख्येची घनता	सी-पुरुष प्रमाण
				एकूण	पुरुष	स्त्रिया			
(1)	(2)	(3)	(4)	(5)	(6)	(7)	(8)	(9)	(10)
9	नगर	एकूण	1605.74	606690	319120	287570	120081	378	901
		ग्रामीण	1473.33	230733	119280	111453	44809	157	934
		नागरी	132.41	375957	199840	176117	75272	2839	881
10	राहुरी	एकूण	1035.11	294924	152464	142460	55740	285	934
		ग्रामीण	949.34	230108	118817	111291	43354	242	937
		नागरी	85.77	64816	33647	31169	12386	756	926
11	पारनेर	एकूण	1930.28	246552	124041	122511	47139	128	988
		ग्रामीण	1930.28	246552	124041	122511	47139	128	988
		नागरी	0.00	0	0	0	0	0	0
12	श्रीगांदा	एकूण	1603.81	277356	143065	134291	54133	173	939
		ग्रामीण	1519.98	251032	129445	121587	49187	165	939
		नागरी	83.83	26324	13620	12704	4946	314	933
13	कर्जत	एकूण	1503.61	205674	106420	99254	41037	137	933
		ग्रामीण	1503.61	205674	106420	99254	41037	137	933
		नागरी	0.00	0	0	0	0	0	0
14	जामखेड	एकूण	878.62	134216	68852	65364	27775	153	949
		ग्रामीण	849.09	106562	54594	51968	22197	126	952
		नागरी	29.53	27654	14258	13396	5578	936	940
एकुण जिल्हा	एकूण		17410.91	4040642	2083053	1957589	776787	232	940
	ग्रामीण		16933.01	3236945	1661811	1575134	620524	191	948
	नागरी		477.90	803697	421242	382455	156263	1682	908

तक्ता क्रमांक - 2.1
लोकसंख्या विषयक निवडक आकडेवारी

जिल्हा - अहमदनगर

संदर्भ वर्ष : जनगणना 2001

अ. क्र.	बाब/ तहसील	ग्रामीण/ नागरी	गावांची संख्या	शहरांची संख्या	साक्षरता (%)			मागासवर्गीय लोकसंख्या (%)		प्रक्षेपित लोकसंख्या (1मार्च 2007)
					एकूण	पुरुष	स्त्रिया	अनुसूचित जाती	अनुसूचित जमाती	
(1)	(2)	(3)	(11)	(12)	(13)	(14)	(15)	(16)	(17)	(18)
1	अकोले	एकूण	191	0	69.95	82.07	57.57	4.21	45.59	304949
		ग्रामीण	191	0	69.95	82.07	57.57	4.21	45.59	304949
		नागरी	0	0	0.00	0.00	0.00	0.00	0.00	0
2	संगमनेर	एकूण	169	2	75.46	85.76	64.68	8.08	9.36	493591
		ग्रामीण	169	0	72.95	84.21	61.23	8.30	11.13	402313
		नागरी	0	2	86.37	92.36	79.90	7.09	1.51	91279
3	कोपरगांव	एकूण	79	2	74.63	85.22	63.34	12.74	9.91	310805
		ग्रामीण	79	0	72.92	84.23	60.87	12.67	12.29	231286
		नागरी	0	2	79.53	88.03	70.40	12.95	2.96	79520
4	राहाता	एकूण	58	2	78.25	87.52	68.50	16.02	5.35	323224
		ग्रामीण	58	0	77.68	87.15	67.78	15.86	5.60	267314
		नागरी	0	2	81.30	89.46	72.47	16.84	4.00	49754
5	श्रीरामपूर	एकूण	54	2	77.96	87.70	67.82	18.99	5.47	287802
		ग्रामीण	54	0	75.32	86.21	63.91	17.94	7.51	188165
		नागरी	0	2	82.87	90.40	75.04	20.98	1.60	99637
6	नंवासा	एकूण	129	0	73.83	84.74	62.34	14.01	4.81	366553
		ग्रामीण	129	0	73.83	84.74	62.34	14.01	4.81	366553
		नागरी	0	0	0.00	0.00	0.00	0.00	0.00	0
7	शेवगांव	एकूण	112	0	70.05	83.09	56.52	13.75	1.61	228664
		ग्रामीण	112	0	70.05	83.09	56.52	13.75	1.61	228664
		नागरी	0	0	0.00	0.00	0.00	0.00	0.00	0
8	पाथर्डी	एकूण	134	1	70.43	83.31	57.05	9.55	1.26	241090
		ग्रामीण	134	0	69.02	82.40	55.20	9.44	1.31	211250
		नागरी	0	1	82.06	90.64	72.74	10.46	0.87	25248

तक्ता क्रमांक - 2.1
लोकसंख्या विषयक निवडक आकडेवारी

जिल्हा - अहमदनगर

संदर्भ वर्ष : जनगणना 2001

अ. क्र.	बाब/ तहसील	ग्रामीण/ नागरी	गावांची संख्या	शहरांची संख्या	साक्षरता (%)			मागासवर्गीय लोकसंख्या (%)		प्रक्षेपित लोकसंख्या (1मार्च 2007)
					एकूण	पुरुष	स्त्रिया	अनुसूचित जाती	अनुसूचित जमाती	
(1)	(2)	(3)	(11)	(12)	(13)	(14)	(15)	(16)	(17)	(18)
9	नगर	एकूण	104	5	84.64	91.75	76.81	13.05	1.68	731252
		ग्रामीण	104	0	78.85	88.66	68.51	14.07	2.88	413062
		नागरी	0	5	88.13	93.55	81.99	12.42	0.95	318190
10	राहुरी	एकूण	96	2	75.59	85.53	65.09	13.39	9.46	330794
		ग्रामीण	96	0	75.08	85.37	64.23	13.53	10.71	258070
		नागरी	0	2	77.39	86.08	68.12	12.90	5.04	72724
11	पारनेर	एकूण	131	0	71.51	83.86	59.20	6.72	4.90	276685
		ग्रामीण	131	0	71.51	83.86	59.20	6.72	4.90	276685
		नागरी	0	0	0.00	0.00	0.00	0.00	0.00	0
12	श्रीगांदा	एकूण	114	1	73.44	83.60	62.75	12.34	2.67	311233
		ग्रामीण	114	0	72.75	83.14	61.82	12.23	2.82	281682
		नागरी	0	1	79.91	87.80	71.54	13.39	1.23	29552
13	कर्जत	एकूण	121	0	71.22	82.23	59.51	13.53	1.12	230726
		ग्रामीण	121	0	71.22	82.23	59.51	13.53	1.12	230726
		नागरी	0	0	0.00	0.00	0.00	0.00	0.00	0
14	जामखेड	एकूण	86	1	67.79	80.73	54.31	11.97	1.40	150655
		ग्रामीण	86	0	64.53	78.55	49.96	12.00	1.10	119578
		नागरी	0	1	80.36	89.13	71.15	11.88	2.57	31077
एकुण जिल्हा		एकूण	1578	18	64.31	72.83	55.25	12.00	7.51	4588023
		ग्रामीण	1578	0	62.01	71.22	52.30	11.72	8.92	3780297
		नागरी	0	18	73.57	79.18	67.40	13.12	1.82	796981

आधार - भारताची जनगणना-2001.

तक्ता क्रमांक - 2.2
लोकसंख्या आणि वृद्धीदर

जिल्हा-अहमदनगर

संदर्भ वर्ष : 1951 -2011

जनगणना वर्ष	ग्रामीण/ नागरी	लोकसंख्या			दशवार्षिक वृद्धीदर	वार्षिक चक्रवाढ वृद्धीदर
		एकूण	पुरुष	स्त्रिया		
(1)	(2)	(3)	(4)	(5)	(6)	(7)
1951	एकूण	1411000	716000	695000	-	-
	ग्रामीण	1196000	604000	592000	-	-
	नागरी	215000	112000	103000	-	-
1961	एकूण	1775969	905313	870656	25.87	2.30
	ग्रामीण	1588654	806225	782429	32.83	2.84
	नागरी	187315	99088	88227	-12.88	-1.38
1971	एकूण	2269117	1160205	1108912	27.77	2.38
	ग्रामीण	2017617	1025421	992196	27.00	2.61
	नागरी	251500	134784	116716	34.27	0.78
1981	एकूण	2708309	1382632	1325677	19.36	2.17
	ग्रामीण	2356941	1196669	1160272	16.82	2.26
	नागरी	351368	185963	165405	39.71	1.64
1991	एकूण	3332935	1710609	1622326	23.06	2.15
	ग्रामीण	2819454	1432006	1387448	19.62	2.14
	नागरी	513481	278603	234878	46.14	2.18
2001	एकूण	4040642	2083053	1957589	21.23	2.10
	ग्रामीण	3236945	1661811	1575134	14.81	1.99
	नागरी	803697	421242	382455	56.52	2.64
2011 प्रक्षेपित	एकूण	4946573	2548866	2397707	22.42	2.09
	ग्रामीण	3974221	2039461	1934760	22.78	2.00
	नागरी	972352	509405	462947	20.98	2.52

आधार - भारताची जनगणना 2001.

तक्ता क्रमांक - 2.3

शहरांची वर्गवारी आणि त्यांची लोकसंख्या

जिल्हा :

संदर्भ वर्ष : 2001

अ. क्र.	शहराचे नाव	शहराचे वर्गीकरण	लोकसंख्या			लोकसंख्या वाढीचा दशवार्षिक वृद्धीदर
			एकूण	पुरुष	स्त्रिया	
(1)	(2)	(3)	(4)	(5)	(6)	(7)
1	अहमदनगर	ड वर्ग म.न.पा.	307615	159564	148051	69.64
2	श्रीरामपुर	ब वर्ग न.पा.	81255	41355	39900	13.87
3	संगमनेर	ब वर्ग न.पा.	61958	31699	30259	24.25
4	कोपरगांव	ब वर्ग न.पा.	59970	30760	29210	25.99
5	राहाता	क वर्ग न.पा.	19019	9697	9322	5.94
6	राहुरी	क वर्ग न.पा.	34476	17876	16600	21.36
7	देवळाली प्रवरा	क वर्ग न.पा.	30340	15771	14569	19.83
8	पाथर्डी	क वर्ग न.पा.	22827	11977	10850	16.87
9	श्रीगोंदा	क वर्ग न.पा.	26324	13620	12704	20.66
10	अहमदनगर कटकमंडळ		39934	25201	14733	-2.60
11	घुलेवाडी	गणना शहर	19367	10638	8729	50.92
12	शिंणगापूर	गणना शहर	10860	6018	4842	86.12
13	शिर्डी	नगरपंचायत	26184	13880	12304	73.12
14	श्रीरामपुर(गामिण)	गणना शहर	7506	3853	3653	0.29
15	नागापूर	गणना शहर	7064	3994	3070	5.65
16	नगरदेवळे	गणना शहर	13724	7142	6582	99.94
17	भिंंगार	गणना शहर	7620	3939	3681	-49.08
18	जामखेड	गणना शहर	27654	14258	13396	32.18
एकूण नागरी			803697	421242	382455	35.16

टिप - अहमदनगर कटक मंडळ व भिंंगार या दोन शहरांचा काही भागाचा अहमदनगर महानगरपालीकेत 2001 मध्ये समावेश झाल्यामुळे 1991 च्या तुलनेत 2001 ची लोकसंख्या कमी होवून स्तंभ-7 मधील वृद्धीदर कमी दिसत आहे.

तक्ता क्रमांक - 2.4

मुख्य व सीमांतिक काम करणा-यांचे उद्योग गटनिहाय वर्गीकरण

जिल्हा - अहमदनगर

संदर्भ वर्ष : 2001

अ. क्र.	काम करणा-यांचे क्षेत्र	एकूण	ग्रामीण	नागरी
1	2	3	4	5
मुख्य काम करणारे				
1	शेतकरी	748820	734776	14044
2	शेतमजूर	358925	344311	14614
3	वस्तुनिर्माण प्रक्रिया, सेवा व दुरुस्त्या इ. घरगुती उद्योगात काम करणारे	40705	30629	10076
4	इतर काम करणारे	462611	255323	207288
5	एकूण मुख्य काम करणारे	1611061	1365039	246022
सीमांतिक काम करणारे				
6	शेतकरी	75323	73561	1762
7	शेतमजूर	111257	105426	5831
8	वस्तुनिर्माण प्रक्रिया, सेवा व दुरुस्त्या इ. घरगुती उद्योगात काम करणारे	13426	10249	3177
9	इतर काम करणारे	45979	31108	14871
10	एकूण सीमांतिक काम करणारे	245985	220344	25641
काम करणा-यांचे वर्गीकरण				
11	एकूण काम करणारे	1857046	1585383	271663
12	काम करणा-यांची एकूण लोकसंख्येशी टक्केवारी	45.959182	48.977755	33.801669
13	एकूण काम न करणारे	2183596	1651562	532034
14	काम न करणा-यांची एकूण लोकसंख्येशी टक्केवारी	54.04	51.02	66.20
15	जिल्ह्याची एकूण लोकसंख्या	4040642	3236945	803697

आधार - भारताची जनगणना-2001

तक्ता क्रमांक - 2.5

धर्म व वयोगटानुसार लोकसंख्या

जिल्हा - अहमदनगर

संदर्भ वर्ष : 2001

अ.क्र.	बाब	एकूण	ग्रामीण	नागरी
(1)	(2)	(3)	(4)	(5)
धर्मानुसार				
1	बौद्ध	35893	25104	10789
2	ख्रिश्चन	25961	9785	16176
3	हिंदू	3664259	3033221	631038
4	जैन	38561	13752	24809
5	मुस्लिम	264145	148806	115339
6	शीख	5850	1731	4119
7	इतर	5973	4546	1427
	सर्व धर्म (एकूण)	4040642	3236945	803697
वयोगटानुसार (वर्षे)				
1	0 - 6	589706	484312	105394
2	7 - 14	764566	617833	146733
2	15 - 19	395250	308925	86325
3	20 - 24	347766	267470	80296
4	25 - 29	307491	240416	67075
5	30 - 34	290367	228335	62032
6	35 - 39	279454	218942	60512
7	40 - 49	409145	323450	85695
8	50 - 59	250822	203841	46981
9	60 वर्षावरील	398979	337621	61358
10	वय अनिर्देशित	7096	5800	1296
	सर्व वयोगट (एकूण)	4040642	3236945	803697

आधार - भारताची जनगणना 2001

तक्ता क्रमांक - 2.6
दारिद्र्य रेषेखालील ग्रामीण कुटुंबे

जिल्हा :- अहमदनगर

संदर्भ - 1998

अ. क्र.	तालुका	ग्रामीण कुटुंबाची एकूण संख्या	दारिद्र्य रेषेखालील ग्रामीण कुटुंबे												दारिद्र्य रेषे-खालील एकूण कुटुंबांची संख्या	दारिद्र्य रेषे-खालील कुटुंबांची टक्के वारी	
			अनुसूचित जाती			अनुसूचित जमाती			इतर			एकूण					
			शेतकरी	शेतमजूर	इतर	शेतकरी	शेतमजूर	इतर	शेतकरी	शेतमजूर	इतर	शेतकरी	शेतमजूर	इतर			
(1)	(2)	(3)	(4)	(5)	(6)	(7)	(8)	(9)	(10)	(11)	(12)	(13)	(14)	(15)	(16)	(17)	
1	अकोले												0	0	0	0	
2	संगमनेर												0	0	0	0	
3	कोपरगांव												0	0	0	0	
4	राहाता												0	0	0	0	
5	श्रीरामपूर												0	0	0	0	
6	नेवासा												0	0	0	0	
7	शेवगांव												0	0	0	0	
8	पाथर्डी												0	0	0	0	
9	नगर												0	0	0	0	
10	राहुरी												0	0	0	0	
11	पारनेर												0	0	0	0	
12	श्रीगोंदा												0	0	0	0	
13	कर्जत												0	0	0	0	
14	जामखेड												0	0	0	0	
	एकूण	602305	5097	17145	10120	4189	14653	6314	25742	72365	43432	35028	104163	59866	199057	25.63	

आधार:- प्रकल्प अधिकारी, जिल्हा ग्रामीण विकास यंत्रणा,

टिप - तालुक्याची स्वतंत्र माहिती उपलब्ध नाही.

तक्ता क्रमांक - 3.1

क्षेत्रवार जिल्हा उत्पन्न व दरडोई जिल्हा उत्पन्न - चालू किंमतीनुसार

जिल्हा - अहमदनगर

संदर्भ वर्ष : 2004-05 व 2005-06

(रूपये लाखात)

अ. क्र.	क्षेत्र	वर्ष 2004-05		वर्ष 2005-06	
		स्थूल जिल्हा उत्पन्न	निव्वळ जिल्हा उत्पन्न	स्थूल जिल्हा उत्पन्न	निव्वळ जिल्हा उत्पन्न
(1)	(2)	(3)	(4)	(5)	(6)
1.1	कृषी	302084	287660	335602	319578
1.2	वन संवर्धन	11382	11149	12339	12086
1.3	मासेमारी	879	780	918	815
1.4	खाण व दगड खाणकाम	16	14	16	14
प्राथमिक क्षेत्र एकूण		314361	299603	348875	332493
2.1	नोंदणीकृत उद्योग	83137	65143	106806	83689
2.2	अनोंदणीकृत उद्योग	62081	44856	67874	49042
2.3	बांधकाम	66300	64741	81252	79342
2.4	बीज, गॅस व पाणीपुरवठा	6108	3782	5144	3185
द्वितीय क्षेत्र एकूण		217627	178523	261077	215258
3.1	रेल्वे	2169	1618	2447	1832
3.2	परिवहन, साठवणूक	38711	30901	45026	35941
3.3	दळणवळण	24564	19869	28732	23239
3.4	व्यापार व उपाहारगृहे	190823	185729	220318	214437
3.5	बँका व विमा उद्योग	111939	107161	126325	120933
3.6	व्यवसाय सेवा	115091	104677	120820	109888
3.7	सार्वजनिक प्रशासन	58383	50528	67283	58231
3.8	इतर सेवा	97500	89471	106015	97285
तृतीय क्षेत्र एकूण		639180	589955	716966	661787
एकूण जिल्हा उत्पन्न		1171168	1068082	1326918	1209538
दरडोई जिल्हा उत्पन्न(रु)		27726	25286	31043	28297
एकूण राज्य उत्पन्न		37883889	33825401	43241313	38624067
दरडोई राज्य उत्पन्न (रु)		36936	32979	41514	37081
एकूण जिल्हा उत्पन्नाची राज्य उत्पन्नाशी टक्केवारी		3.09	3.16	3.07	3.13

आधार - अर्थ व सांख्यिकी संचालनालय, मुंबई

तक्ता क्रमांक - 3.2

क्षेत्रवार जिल्हा उत्पन्न व दरडोई जिल्हा उत्पन्न - स्थिर किंमतीनुसार (1999-00)

जिल्हा - अहमदनगर

संदर्भ वर्ष : 2004-05 व 2005-06

(रूपये लाखात)

अ. क्र.	क्षेत्र	वर्ष 2004-05		वर्ष 2005-06	
		स्थूल जिल्हा उत्पन्न	निव्वळ जिल्हा उत्पन्न	स्थूल जिल्हा उत्पन्न	निव्वळ जिल्हा उत्पन्न
(1)	(2)	(3)	(4)	(5)	(6)
1.1	कृषी	235750	224929	254716	243025
1.2	वन संवर्धन	6489	6318	6421	6252
1.3	मासेमारी	571	498	571	498
1.4	खाण व दगड खाणकाम	14	11	12	11
प्राथमिक क्षेत्र एकूण		242824	231756	261720	249786
2.1	नोंदणीकृत उद्योग	68289	52718	81379	62824
2.2	अनोंदणीकृत उद्योग	51174	37647	54193	39868
2.3	बांधकाम	48341	46983	54640	53105
2.4	बीज, गॅस व पाणीपुरवठा	6614	4372	4763	3149
द्वितीय क्षेत्र एकूण		174418	141720	194975	158946
3.1	रेल्वे	1890	1507	2049	1641
3.2	परिवहन, साठवणूक	32076	25659	34633	27704
3.3	दळणवळण	30682	26424	34197	29450
3.4	व्यापार व उपाहारगृहे	153362	149233	169602	165037
3.5	बँका व विमा उद्योग	95544	91698	103594	99424
3.6	व्यवसाय सेवा	84247	76333	88133	79854
3.7	सार्वजनिक प्रशासन	46182	39569	52417	44911
3.8	इतर सेवा	79314	72754	84170	77208
तृतीय क्षेत्र एकूण		523297	483177	568795	525228
एकूण जिल्हा उत्पन्न		940538	856653	1025491	933959
दरडोई जिल्हा उत्पन्न(रु)		22266	20280	23991	21850
एकूण राज्य उत्पन्न		31083689	27733929	33942498	30295239
दरडोई राज्य उत्पन्न (रु)		30306	27040	32587	29085
एकूण जिल्हा उत्पन्नाची एकूण राज्य उत्पन्नाशी टक्केवारी		3.03	3.09	3.02	3.08

आधार - अर्थ व सांख्यिकी संचालनालय, मुंबई

तक्ता क्रमांक - 4.1

निवडक कृषि मालाच्या सरासरी घाऊक किंमती.

जिल्हा - अहमदनगर

संदर्भ वर्ष : 2006-07

अ. क्र.	कृषि मालाचे नांव	कृषि मालाचा वाण	मासिक सरासरी घाऊक किंमती (प्रति क्विंटल मूल्य रुपये)							
			एप्रिल 2006	मे 2006	जून 2006	जुलै 2006	ऑगस्ट 2006	सप्टेंबर 2006	ऑक्टोबर 2006	नोव्हेंबर 2006
(1)	(2)	(3)	(4)	(5)	(6)	(7)	(8)	(9)	(10)	(11)
1	गहू	सुधारीत	1106	1166	1167	1193	1261	1271	1281	1370
2	बाजरी	सुधारीत	780	764	764	779	788	758	793	875
3	हरभरा	गावरान	2331	2485	2226	2367	2276	2471	2977	2751
4	तूर	पांढरी	1830	1661	1295	1180	935	731	586	1347
5	उडीद	काळा	2300	725	563	496	1390	1440	1706	1297
6	सुर्यफुल	संकरित	1413	1413	1525	1523	1529	1504	1452	1690
7	ज्वारी	संकरित	693	699	728	727	717	710	727	796
8	मूग	हिरवा	2831	3050	2723	2484	2498	2768	2802	2724
9	भुईमूग	एचबी	1800	1600	1750	0	0	0	1990	1945
10	मका	संकरित	511	547	543	616	648	657	652	675
11	करडई	गावरान	1248	1263	1251	1253	1317	1276	1256	1309
12	कापूस	लक्ष्मी 510	1800	1600	1750	0	0	0	1990	1945

तक्ता क्रमांक - 4.1

निवडक कृषि मालाच्या सरासरी घाऊक किंमती.

जिल्हा - अहमदनगर

संदर्भ वर्ष : 2006-07

अ. क्र.	कृषि मालाचे नांव	कृषि मालाचा वाण	मासिक सरासरी घाऊक किंमती (प्रति क्विंटल मूल्य रुपये)					
			डिसेंबर 2006	जानेवारी 2007	फेब्रुवारी 2007	मार्च 2007	वर्षाची सरासरी	मागील वर्षाची सरासरी
(1)	(2)	(3)	(12)	(13)	(14)	(15)	(16)	(17)
1	गहू	सुधारीत	1386	1391	1233	1251	1256	825
2	बाजरी	सुधारीत	841	859	853	851	809	558
3	हरभरा	गावरान	2517	2466	2231	2402	2458	1654
4	तूर	पांढरी	1839	1617	2036	1878	1411	1506
5	उडीद	काळा	1053	1534	1627	1149	1273	1839
6	सुर्यफुल	संकरित	1807	1750	1881	1742	1602	1392
7	ज्वारी	संकरित	878	846	884	929	778	625
8	मूग	हिरवा	2527	2780	2857	2922	2747	2104
9	भुईमूग	एचबी	1970	1945	2095	1995	1424	1493
10	मका	संकरित	658	685	693	708	633	585
11	करडई	गावरान	1299	1313	1307	1591	1307	1321
12	कापूस	लक्ष्मी 510	1970	1945	2095	1995	1899	0

आधार- कृषि उत्पन्न बाजार समित्या, जिल्हा अहमदनगर.

तक्ता क्रमांक - 4.2

जिल्हा मुख्यालयातील महत्वाच्या वस्तूंच्या मासिक सरासरी किरकोळ किंमती

जिल्हा:- अहमदनगर

(रुपये)

अ.क्र.	वस्तूचे नाव व प्रत	परिमाण	जानेवारी 2006	फेब्रुवारी 2006	मार्च 2006	एप्रिल 2006	मे 2006	जून 2006	जुलै 2006
(1)	(2)	(3)	(4)	(5)	(6)	(7)	(8)	(9)	(10)
1	तांदूळ	किलो	19.00	19.00	19.00	19.00	19.00	19.00	19.00
2	गहू	किलो	11.00	11.00	11.00	11.00	12.50	13.00	13.00
3	गव्हाचे पोठ '*'	किलो	--	--	--	--	--	--	--
4	ज्वारी (संकरित) '*'	किलो	--	--	--	--	--	--	--
5	ज्वारी (देशी)	किलो	8.00	8.00	8.00	8.00	8.00	10.00	10.00
6	बाजरी	किलो	8.00	8.00	8.00	8.00	8.00	9.00	9.00
7	कांबुली चणा (अखडा)	किलो	41.00	38.50	38.00	38.00	38.00	38.00	42.00
8	हरभरा डाळ (मध्यम)	किलो	28.50	27.25	25.00	27.25	29.50	30.80	31.00
9	तूरडाळ (मध्यम)	किलो	30.00	30.00	30.00	30.00	30.00	30.60	31.00
10	मूगडाळ (मध्यम)	किलो	40.00	40.25	45.80	52.00	52.00	52.00	50.00
11	उडीदडाळ (मध्यम)	किलो	44.00	42.50	45.20	52.00	52.00	52.00	52.00
12	मसूरडाळ (मध्यम)	किलो	28.00	28.00	28.00	28.00	28.00	28.00	28.00
13	मटकी '*'	किलो	--	--	--	--	--	--	--
14	पांढरा वाटाणा	किलो	17.50	16.00	16.40	18.00	18.00	18.00	17.00
15	साबुदाणा	किलो	29.00	27.25	27.00	27.75	28.00	28.00	28.00
16	शिंगदाण	किलो	30.00	30.75	31.00	31.75	31.25	31.00	31.75
17	रवा	किलो	13.00	13.00	13.00	13.00	13.50	13.00	14.00
18	मेदा '*'	किलो	--	--	--	--	--	--	--
19	पोहे '*'	किलो	--	--	--	--	--	--	--
20	साखर	किलो	19.25	19.75	19.10	19.50	19.50	19.40	19.00
21	गुळ पिवळा	किलो	19.75	0.00	19.40	18.00	18.00	18.00	18.00
22	गोडेतेल भुईमुगाचे (सुटे)	किलो	55.50	54.00	54.00	56.00	48.00	58.00	58.00
23	वनस्पती तूप (डालडा सुटे)	किलो	43.50	43.50	47.20	49.50	52.00	52.00	51.50
24	खोबरेल तेल (सुटे)	100 ग्रॅम	70.00	70.00	70.00	70.00	70.00	70.00	70.00
25	म्हशीचे दूध (सुटे)	लीटर	20.00	20.00	20.00	24.00	24.00	24.00	24.00

तक्ता क्रमांक - 4.2

जिल्हा मुख्यालयातील महत्वाच्या वस्तूंच्या मासिक सरासरी किरकोळ किंमती

जिल्हा:- अहमदनगर

(रुपये)

अ.क्र.	वस्तूचे नाव व प्रत	परिमाण	ऑगस्ट 2006	सप्टेंबर 2006	ऑक्टोबर 2006	नोव्हेंबर 2006	डिसेंबर 2006	वर्षाची सरासरी	मागील वर्षाची सरासरी
(1)	(2)	(3)	(11)	(12)	(13)	(14)	(15)	(16)	(17)
1	तांदूळ	किलो	19.00	19.00	19.00	19.00	19.00	19.00	18.52
2	गहू	किलो	13.00	14.40	15.00	15.00	15.00	12.91	10.00
3	गव्हाचे पोठ '*'	किलो	--	--	--	--	--	--	--
4	ज्वारी (संकरित) '*'	किलो	--	--	--	--	--	--	5.00
5	ज्वारी (देशी)	किलो	10.00	10.00	10.00	10.00	10.00	9.17	9.01
6	बाजरी	किलो	9.00	9.00	9.00	9.00	8.00	8.50	7.63
7	काबुली चणा (अखडा)	किलो	42.00	42.00	42.00	42.00	42.00	40.29	--
8	हरभरा डाळ (मध्यम)	किलो	31.75	37.60	41.00	41.00	40.00	32.55	23.83
9	तूरडाळ (मध्यम)	किलो	31.00	31.00	31.00	31.00	30.60	30.52	30.29
10	मूगडाळ (मध्यम)	किलो	45.75	48.00	48.00	48.00	46.40	47.35	31.95
11	उडीदडाळ (मध्यम)	किलो	48.25	55.20	58.00	58.00	54.80	51.16	29.75
12	मसूरडाळ (मध्यम)	किलो	28.00	28.00	28.00	28.00	28.00	28.00	28.38
13	मटकी '*'	किलो	--	--	--	--	--	--	--
14	पांढरा वाटाणा	किलो	17.25	18.00	18.00	18.00	18.00	17.51	21.82
15	साबुदाणा	किलो	28.00	28.80	28.50	28.00	28.00	28.03	23.75
16	शंगदाण	किलो	34.00	34.00	36.00	36.50	38.00	33.00	31.15
17	रवा	किलो	14.50	16.00	16.75	16.75	16.00	14.38	12.00
18	मेदा '*'	किलो	--	--	--	--	--	--	--
19	पाहे '*'	किलो	--	--	--	--	--	--	--
20	साखर	किलो	19.00	18.80	15.75	18.00	17.40	18.70	18.59
21	गुळ पिवळा	किलो	18.00	18.20	19.00	18.25	18.00	16.88	20.60
22	गोडेतेल भुईमुगाचे(सुटे)	किलो	58.00	58.00	58.00	58.00	138.00	62.79	57.11
23	वनस्पती तूप (डालडा सुटे)	किलो	52.50	54.00	53.00	52.00	54.00	50.39	45.76
24	खोबरेल तेल (सुटे)	100 ग्रॅम	70.50	72.00	72.00	72.00	72.00	70.71	83.54
25	म्हशीचे दूध (सुटे)	लीटर	24.00	24.00	24.00	24.00	20.00	22.67	20.00

तक्ता क्रमांक - 4.2

जिल्हा मुख्यालयातील महत्वाच्या वस्तूंच्या मासिक सरासरी किरकोळ किंमती

जिल्हा:- अहमदनगर

(रुपये)

अ.क्र.	वस्तूचे नाव व प्रत	परिमाण	जानेवारी 2006	फेब्रुवारी 2006	मार्च 2006	एप्रिल 2006	मे 2006	जून 2006	जुलै 2006
(1)	(2)	(3)	(4)	(5)	(6)	(7)	(8)	(9)	(10)
26	म्हशीचे शुध्द तूप	किलो	160.00	160.00	160.00	180.00	180.00	180.00	180.00
27	बोकडाचे मांस	किलो	120.00	120.00	124.00	130.00	100.75	106.60	130.00
28	कोंबडी (बॉयलर) न सोललेली	किलो	67.50	70.00	40.00	40.00	52.50	70.40	70.00
29	ताजे मासे (स्थानिक)	किलो	80.00	80.00	80.00	100.00	100.00	80.00	80.00
30	अंडी कोंबडीची (सुधारित)	डझन	22.00	18.00	15.00	15.00	15.00	15.00	15.00
31	आयॉडिनयुक्त मीठ	किलो	9.00	9.00	9.00	9.00	9.00	9.00	9.00
32	हळद पावडर (सुटी)	100 ग्रॅम	10.00	10.00	10.00	10.00	10.00	10.00	10.00
33	गरम मसाला पावडर (स्थानिक)	100 ग्रॅम	8.00	8.00	8.00	8.00	8.00	10.00	10.00
34	बटाटे	किलो	11.50	8.25	8.60	10.00	10.00	10.00	10.00
35	कांदे	किलो	5.50	5.00	4.40	4.00	4.00	4.00	4.00
36	लसूण	100 ग्रॅम	4.00	4.00	4.00	4.00	4.00	4.00	4.00
37	केळी (जळगांव)	डझन	12.00	12.00	12.00	12.00	12.00	12.00	12.00
38	सफरचंद	किलो	30.00	40.00	40.00	45.00	70.00	72.00	80.00
39	चहापत्ती	किलो	142.00	142.00	142.00	142.00	142.00	142.00	142.00
40	रॉकेल (खु.बा.) '*'	लीटर	--	--	--	--	--	--	--
41	रॉकेल (स्व.धा.दु.) '*'	लीटर	--	--	--	--	--	--	--
42	पेटोल	लीटर	51.30	51.30	51.30	51.30	51.30	53.46	53.60
43	काडेपेटी	1 नग	0.50	0.50	0.50	0.50	0.50	0.50	0.50
44	धुण्याचा साबण '*'	250 ग्रॅम	--	--	--	--	--	--	--
45	प्रसाधन साबण	1 वडी	13.00	13.00	13.00	13.00	13.00	13.00	13.00
46	ब्रेड (स्थानिक)	400 ग्रॅम	10.00	10.00	10.00	10.00	10.00	10.00	10.00
47	गॅस सिलिंडर (स्वयंपाकाचा)	प्रत्येकी	313.70	313.70	313.70	313.70	313.70	308.02	304.24
48	टाल्कम पावडर (पॉन्डस/तत्सम)	100 ग्रॅम	29.00	29.00	29.00	29.00	29.00	29.00	29.00
49	टुथ पेस्ट (कोलगेट साधी/तत्सम)	100 ग्रॅम	26.00	26.00	26.00	26.00	26.00	26.00	26.00
50	सोने (स्टॅण्डर्ड) '*'	10 ग्रॅम	--	--	--	--	--	--	--
51	चांदी '*'	10 ग्रॅम	--	--	--	--	--	--	--

तक्ता क्रमांक - 4.2

जिल्हा मुख्यालयातील महत्वाच्या वस्तूंच्या मासिक सरासरी किरकोळ किंमती

जिल्हा:- अहमदनगर

(रुपये)

अ.क्र.	वस्तूचे नाव व प्रत	परिमाण	ऑगस्ट 2006	सप्टेंबर 2006	आक्टोबर 2006	नोव्हेंबर 2006	डिसेंबर 2006	वर्षाची सरासरी	मागील वर्षाची सरासरी
(1)	(2)	(3)	(11)	(12)	(13)	(14)	(15)	(16)	(17)
26	म्हशीचे शुध्द तूप	किलो	180.00	180.00	180.00	180.00	180.00	175.00	164.00
27	बोकडाचे मांस	किलो	132.50	140.00	140.00	150.00	150.00	128.65	120.00
28	कोंबडी (बांयलर) न सोललेली	किलो	60.00	60.00	60.00	69.00	76.00	61.28	71.96
29	ताजे मासे (स्थानिक)	किलो	80.00	80.00	80.00	80.00	80.00	83.33	62.25
30	अंडी कोंबडीची (सुधारित)	डझन	15.00	18.00	20.00	23.75	27.00	18.23	21.35
31	आयोडिनयुक्त मीठ	किलो	9.00	9.00	9.00	9.00	9.00	9.00	8.92
32	हळद पावडर (सुटी)	100 ग्रॅम	10.00	10.00	10.00	10.00	10.00	10.00	6.70
33	गरम मसाला पावडर (स्थानिक)	100 ग्रॅम	10.00	10.00	10.00	10.00	10.00	9.17	20.53
34	बटाटे	किलो	11.00	11.60	12.00	12.00	11.60	10.55	8.26
35	कांदे	किलो	5.25	5.21	7.00	7.80	0.00	4.68	8.70
36	लसूण	100 ग्रॅम	4.63	6.00	6.00	6.00	8.00	4.89	3.86
37	केळी (जळगांव)	डझन	12.00	12.00	13.50	14.00	15.00	12.54	6.71
38	सफरचंद	किलो	70.00	42.00	47.50	52.50	60.00	54.08	48.52
39	चहापत्ती	किलो	142.00	142.00	142.00	142.00	142.00	142.00	141.38
40	रॉकेल (खु.बा.) *1	लीटर	--	--	--	--	--	--	15.00
41	रॉकेल (स्व.धा.दु.) *1	लीटर	--	--	--	--	--	--	--
42	पेटोल	लीटर	53.60	53.60	53.60	53.60	51.60	52.46	44.99
43	काडेपेटी	1 नग	0.50	0.50	0.50	0.50	0.50	0.50	0.50
44	धुण्याचा साबण *1	250 ग्रॅम	--	--	--	--	--	--	--
45	प्रसाधन साबण	1 वडी	13.00	13.00	13.00	13.00	13.80	13.07	12.30
46	ब्रेड (स्थानिक)	400 ग्रॅम	10.00	10.80	11.00	11.00	11.00	10.32	10.00
47	गॅस सिलिंडर (स्वयंपाकाचा)	प्रत्येकी	304.24	304.24	304.24	304.24	303.24	308.41	299.30
48	टाल्कम पावडर (पॉन्डस/तत्सम)	100 ग्रॅम	29.00	29.00	29.00	29.00	29.00	29.00	28.00
49	टुथ पेस्ट (कोलगेट साधी/तत्सम)	100 ग्रॅम	26.00	26.00	26.00	26.00	26.00	26.00	25.00
50	सोने (स्टॅण्डर्ड) *1	10 ग्रॅम	--	--	--	--	--	--	--
51	चांदी *1	10 ग्रॅम	--	--	--	--	--	--	--

*1 टिप :- या वस्तूंच्या किंमती गोळा केल्या जात नाहीत.

आधार - जिल्हा सांख्यिकी कार्यालय, अहमदनगर

तक्ता क्रमांक - 4.3

औद्योगिक कामगारांकरिता ग्राहक किंमतीचे निर्देशांक (पायाभूत वर्ष : 2001=100)

जिल्हा - अहमदनगर

केंद्र - नाशिक

वर्ष =2006-07

अ. क्र.	महिना/ वर्ष	अन्नगट	पान,सुपारी तंबाखू इ.	इंधन व दिवाबत्ती	घरबांधणी	कापड, बिछाने व पादत्राणे	संकीर्ण	सर्वसाधारण निर्देशांक
1	2	4	5	6	7	8	9	10
1	एप्रिल-06	121	117	139	123	108	118	120
2	मे-06	124	119	153	123	106	118	123
3	जून-06	127	119	153	123	106	120	124
4	जुलै-06	135	121	152	125	107	119	128
5	ऑगस्ट-06	132	121	154	125	107	119	127
6	सप्टेंबर-06	132	121	141	125	109	119	126
7	ऑक्टोबर-06	136	121	138	125	109	119	127
8	नोव्हेंबर-06	134	120	146	125	115	119	127
9	डिसेंबर-06	133	118	146	125	115	119	127
10	जानेवारी-07	131	117	159	127	114	119	127
11	फेब्रुवारी-07	132	116	161	127	114	119	128
12	मार्च-07	138	119	146	127	115	120	130
वार्षिक सरासरी-2006-07		131	119	149	125	110	119	126

आधार :- श्रम केंद्र, भारत सरकार, सिमला.

तक्ता क्रमांक - 4.4
किंमतीचे महत्त्वाचे निर्देशांक

जिल्हा :-अहमदनगर

संदर्भ - 2006-07

अ. क्र.	महिना / वर्ष	अखिल भारतीय घाऊक किंमत निर्देशांक (पायभूत वर्ष 1993-94)	ग्राहक किंमत निर्देशांक							
			औद्योगिक कामगारांसाठी (पायाभूत वर्ष 2001)		महाराष्ट्र (पायाभूत वर्ष 2003)		शेतमजुरांसाठी (पायाभूत वर्ष 1986-87)		शहरी अश्रमिक कर्मचा-यांसाठी (पायाभूत वर्ष 1984-85)	
			मुंबई	अखिल भारत	ग्रामीण	नागरी	महाराष्ट्र	अखिल भारत	मुंबई	अखिल भारत
(1)	(2)	(3)	(4)	(5)	(6)	(7)	(8)	(9)	(10)	(11)
1	एप्रिल -06	199	123	120	108.13	108.52	370	360	458	465
2	मे-06	201.3	124	121	110.42	110.31	378	365	462	471
3	जून-06	203.1	126	123	110.86	112.07	382	370	468	477
4	जुलै-06	204	127	124	111.51	112.79	385	372	471	481
5	ऑगस्ट-06	205.3	129	124	113.09	113.73	390	375	474	484
6	सप्टेंबर-06	207.8	129	125	114.08	114.10	395	380	477	488
7	ऑक्टोबर-06	208.7	131	127	115.72	114.97	400	386	480	493
8	नोव्हेंबर-06	209.1	130	127	116.71	115.10	401	390	485	494
9	डिसेंबर-06	208.4	130	127	117.63	115.34	403	390	488	493
10	जानेवारी-07	208.8	131	127	119.26	116.23	406	391	489	496
11	फेब्रुवारी-07	208.9	131	128	119.05	116.28	407	392	489	497
12	मार्च-07	209.8	130	127	118.26	115.82	405	392	490	498

आधार:-1) केंद्रीय सांख्यिकीय संघटना, नवी दिल्ली. 2) आर्थिक सल्लागार, उद्योग मंत्रालय, भारत सरकार, नवी दिल्ली.

3) श्रम केंद्र, भारत सरकार, सिमला 4) अर्थ व सांख्यिकी संचालनालय, मुंबई.

तक्ता क्रमांक - 5.1
गोळा केलेला जमीन महसूल

जिल्हा-अहमदनगर

संदर्भ वर्ष-2006-07
(रुपये हजार)

अ. क्र.	तालुका	जमीन महसुलाची एकूण चालू मागणी	जमीन महसुलाची थकबाकी	एकूण मागणी	सूट	निलंबित वसुलीची रक्कम	वसुली पात्र रक्कम {5-(6+7)}	प्रत्यक्ष वसुली	खातेदारांची संख्या
(1)	(2)	(3)	(4)	(5)	(6)	(7)	(8)	(9)	(10)
1	अकोले	1642	0	1642	870	0	772	1119	63
2	संगमनेर	10008	0	10008	1256	0	8752	20247	44
3	कोपरगांव	3761	0	3761	799	0	2962	3042	54
4	राहाता	165	0	165	0	0	165	1653	71
5	श्रीरामपूर	6219	63	6282	0	0	6282	6777	51
6	नेवासा	2855	0	2855	1485	0	1370	5653	14
7	शेवगांव	151	0	151	0	0	151	151	63
8	पाथर्डी	4056	0	4056	2885	0	1171	3148	72
9	नगर	25914	0	25914	0	0	25914	25914	80
10	राहुरी	2292	394	2686	852	484	1350	1350	14
11	पारनेर	2382	0	2382	1225	0	1157	1533	113
12	श्रीगोंदा	2277	0	2277	1258	0	1019	1019	7
13	कर्जत	1348	0	1348	802	0	546	1255	87
14	जामखेड	118	0	118	77	0	41	53	42
जिल्हा एकूण		63188	457	63645	11509	484	51652	72914	775

आधार - जिल्हाधिकारी कार्यालय, अहमदनगर.

तक्ता क्रमांक - 5.2

स्थानिक स्वराज्य संस्थांचे उत्पन्न व खर्च

जिल्हा :- अहमदनगर

संदर्भ वर्ष-2006-07

(रूपये लाखात)

अ. क्र.	बाब	ग्राम-पंचायत	जिल्हा परिषद	महानगर पालिका	नगर परिषदा	कटक मंडळ
(1)	(2)	(2)	(4)	(5)	(6)	(7)
	स्थानिक स्वराज्य संस्थांची संख्या	1309	1	1	8	1
अ) जमा						
1	सुरूवातीची शिल्लक	1397	6130	949	609	128
2	चालू वर्षातील जमा					
2.1	शासकीय अनुदाने व वर्गणी	1991	36232	1671	3877	200
2.2	सव प्रकारचे कर	1217	1050	4944	812	385
2.3	इतर जमा	354	15538	2709	2451	312
2.4	एकूण (बाब 2.1 ते 2.3)	3562	52820	9324	7140	897
	एकूण प्राप्ती (सुरूवातीची शिल्लक मिळून)	4959	58950	10273	7749	1025
ब) खर्च						
3	चालू वर्षातील खर्च					
3.1	सामान्य प्रशासन	1158	2373	767	712	29
3.2	शिक्षण	12	17833	121	76	84
3.3	सार्वजनिक आरोग्य	1064	6269	2574	1431	184
3.4	इतर	1414	22910	4025	4833	538
	एकूण (3.1 ते 3.4)	3648	49385	7487	7052	835
4	अखेरची शिल्लक	1311	9565	2786	697	190

आधार :- 1) जिल्हा परिषद, 2) ग्राम ग्रामपंचायत विभाग, जिल्हा परिषद, अहमदनगर

3) महानगरपालिका/ कटक मंडळ/ नगरपरिषदा, अहमदनगर

तक्ता क्रमांक - 5.3

बँक कार्यालये, वर्गीकृत बँकांची संख्या, ठेवी व कर्जे

जिल्हा : - अहमदनगर

संदर्भ वर्ष -2006-07

अ. क्र.	तालुका	बँकांची कार्यालये असलेली गावे व शहरे	वर्गीकृत बँका (संख्या)	वर्गीकृत बँकांची शाखा कार्यालये	वर्गीकृत बँकांच्या ठेवी (रुपयेलाख)
(1)	(2)	(2)	(4)	(5)	(6)
1	अकोले	9	3	11	2062.12
2	संगमनेर	11	11	19	2898.98
3	कोपरगांव	8	7	12	1624.94
4	राहाता	11	9	18	5756.74
5	श्रीरामपूर	9	8	15	2016.08
6	नेवासा	11	5	13	1237.18
7	शेवगांव	7	3	8	1337.38
8	पाथर्डी	10	7	12	2218.24
9	नगर	13	24	53	7190.82
10	राहुरी	9	4	10	1930.9
11	पारनेर	10	3	11	2643.48
12	श्रीगोंदा	11	5	13	4361.25
13	कर्जत	11	6	12	374.66
14	जामखेड	6	4	7	1683.83
जिल्हा एकूण		136	99	214	37336.60

आधार :- जिल्हा अग्रणी बँक, (सेंट्रल बँक ऑफ इंडिया)अहमदनगर

तक्ता क्रमांक - 5.4
अल्पबचत कार्यक्रमाची प्रगती

जिल्हा - अहमदनगर

संदर्भ वर्ष-2006-07

(रुपये लाखात)

अ.क्र.	योजनेचे नाव	2006-07 अखेर अल्पबचत खातेदारांची संख्या	2005-06 मधील अल्पबचत खात्यांतील गुंतवणूक		सन 2006-07 मधील अल्पबचत खात्यांतील गुंतवणूक	
			ढोबळ	निव्वळ	ढोबळ	निव्वळ
(1)	(2)	(2)	(4)	(5)	(6)	(7)
1	टपाल बचत खाते	70221	5609.89	288.60	6922.92	457.15
2	पुनरावर्ती ठेवी	899449	7499.32	1856.57	8725.89	3407.85
3	समयबद्ध ठेवी	8484	585.50	4.75	700.83	167.95
4	सार्वजनिक भविष्य निर्वाह निधी					
	4.1 स्टेट बँक	23132	2512.35	1455.68	6031.95	4714.37
	4.2 बँक ऑफ महाराष्ट्र	1310	320.10	291.54	273.68	244.38
	4.3 टपाल खाते	1589	434.90	283.92	443.58	253.96
	4.4 इतर बँका	317	52.38	50.87	71.18	52.46
5	राष्ट्रीय बचत प्रमाणपत्रे	0	1804.92	545.83	1604.36	107.45
6	इंदिरा विकास पत्रे	0	0.00	349.80	0.00	14.24
7	किसान विकास पत्रे	0	4022.60	1253.94	2921.84	1411.80
8	मासिक प्राप्ती योजना	56042	11844.26	10915.54	6090.56	5381.37
9	राष्ट्रीय बचत योजना-87	0	0.00	39.41	0.00	30.55
10	राष्ट्रीय बचत योजना-92	0	0.00	5.98	0.00	8.39
11	इतर सर्व योजना	1804	1740.63	1656.04	1847.57	1777.91
जिल्हा एकूण		1062348	36776.85	18197.79	35634.36	17584.57

आधार :- सहायक संचालक (अल्पबचत), जिल्हाधिकारी कार्यालय अहमदनगर

तक्ता क्रमांक - 5.5
आयुर्विमा विषयक आकडेवारी

जिल्हा :-अहमदनगर

संदर्भ वर्ष-2006-07

अ. क्र.	बाब	परिमाण	तपशील
(1)	(2)	(2)	(4)
1	आयुर्विमा महामंडळाच्या जिल्हयातील शाखा	संख्या	7
2	चालू विमा पॉलिसीज् (मार्च 2006 अखेर)	संख्या	765169
3	मार्च अखेर व्यपगत विमा पॉलिसीज्	संख्या	287529
4	नवीन व्यवसाय (2005-06)		
	4.1 उतरविलेली विमापत्रे	संख्या	157702
	4.2 विमा रक्कम	(रु लाख)	102378
	4.3 विम्याचा प्रथम हप्ता रक्कम	(रु लाख)	13168
5	जिल्हयातील विमा प्रतिनिधीची संख्या		
	5.1 एकूण विमा प्रतिनिधी	संख्या	3502
	5.2 एकूण पैकी ग्रामीण विमा प्रतिनिधी	संख्या	2451
	5.3 एकूण पैकी महिला विमा प्रतिनिधी	संख्या	2101
	5.4 एकूण महिला प्रतिनिधीपैकी ग्रामीण महिला प्रतिनिधी	संख्या	421

टीप - वरील माहिती केवळ भारतीय जीवन विमा निगम यांच्याकडील असून यात खाजगी विमा कंपन्यांचा समावेश केलेला नाही

आधार :- भारतीय जीवन विमा निगम,पुणे

तक्ता क्रमांक - 6.1

जमिनीचा वापर

जिल्हा - अहमदनगर

संदर्भ वर्ष : 2004-05

अ. क्र.	तालुका	एकूण भौगोलिक क्षेत्र	जंगल व्याप्त क्षेत्र	शेतीला उपलब्ध नसलेले क्षेत्र			पडीत जमिनीव्यतिरिक्त लागवड न झालेली एकूण जमीन
				बिगर शेती वापराखालील जमीन	पडीत/लागवडी लायक नसलेली जमीन	एकूण '(5+6)	
(1)	(2)	(3)	(4)	(5)	(6)	(7)	(8)
1	अकोले	150400	41698	692	12450	13142	0
2	संगमनेर	135780	1140	110	20770	20880	5900
3	कोपरगांव	70613	0	1689	2940	4629	4022
4	राहाता	68786	0	822	1581	2403	9845
5	श्रीरामपूर	50602	0	1024	2569	3593	0
6	नेवासा	129204	1459	780	15058	15838	0
7	शेवगांव	108713	1157	635	10843	11478	145
8	पाथर्डी	117784	6426	627	11184	11811	2765
9	नगर	150272	13165	2013	12935	14948	1762
10	राहूरी	101685	15706	507	13041	13548	1065
11	पारनेर	186792	18792	925	28814	29739	710
12	श्रीगोंदा	160481	15210	770	7570	8340	2447
13	कर्जत	149152	13068	31	33016	33047	0
14	जामखेड	87524	3772	145	13016	13161	0
जिल्हा एकूण		1667788	131593	10770	185787	196557	28661

तक्ता क्रमांक - 6.1

जमिनीचा वापर

जिल्हा - अहमदनगर

संदर्भ वर्ष : 2004-05

अ. क्र.	तालुका	पडीत जमीन			निव्वळ क्षेत्र	एकापेक्षा अधिक (दुसोटा क्षेत्र)	लागवडी खालील एकूण क्षेत्र (12+13)	लागवडी- लायक क्षेत्र
		चालू पड	इतर पड	एकूण पड (9+10)				
(1)	(2)	(9)	(10)	(11)	(12)	(13)	(14)	(15)
1	अकोले	998	3129	4127	91433	3910	95343	95343
2	संगमनेर	2600	2920	5520	102340	9625	111965	111965
3	कोपरगांव	6499	3966	10465	51498	10695	62193	62193
4	राहाता	4992	883	5875	50665	6893	57558	57744
5	श्रीरामपूर	5625	4390	10015	36994	8892	45886	45886
6	नेवासा	3570	271	3841	108066	19595	127661	127661
7	शेवगांव	2897	13494	16391	79542	9081	88623	88623
8	पाथर्डी	5472	3823	9295	87487	9832	97319	97319
9	नगर	1970	3512	5482	114915	5318	120233	120233
10	राहूरी	2926	5790	8716	62650	6111	68761	68761
11	पारनेर	492	10575	11067	126484	32274	158758	15876
12	श्रीगोंदा	8460	15244	23704	110780	3090	113870	113870
13	कर्जत	9455	0	9455	93581	8871	102452	102452
14	जामखेड	65	1115	1180	69411	6123	75534	75534
जिल्हा एकूण		56021	69112	125133	1185846	140310	1326156	1339640

आधार- जिल्हा भूमी अभिलेख, अहमदनगर

तक्ता क्रमांक - 6.2

निरनिराळ्या पिकाखालील क्षेत्र

संदर्भ वर्ष : 2004-05

(क्षेत्र हेक्टर)

जिल्हा - अहमदनगर

अ. क्र.	तालुका	तांदूळ	गहू	खरीप ज्वारी	रब्बी ज्वारी	एकूण ज्वारी	बाजरी	मका	वरी	नाचणी	राळा
(1)	(2)	(3)	(4)	(5)	(6)	(7)	(8)	(9)	(10)	(11)	(12)
1	अकोले	9777	1705	6	4	10	24740	114	1339	3516	0
2	संगमनेर	461	9622	0	6856	6856	61721	745	0	0	0
3	कोपरगांव	21	6169	77	15474	15551	21736	1854	0	0	0
4	राहाता	0	14311	175	25561	25736	2614	453	0	0	0
5	श्रीरामपूर	74	8291	208	12468	12676	9208	460	0	0	0
6	नेवासा	0	34523	2102	35514	37616	5930	1756	0	0	0
7	शेवगांव	0	10265	21	26641	26662	34723	518	0	0	38
8	पाथर्डी	0	6872	0	35849	35849	48500	420	0	0	0
9	नगर	351	9303	0	60563	60563	43364	217	0	0	14
10	राहुरी	88	15644	2837	9814	12651	20135	112	0	0	0
11	पारनेर	15	9889	0	71423	71423	51031	629	0	0	0
12	श्रीगोंदा	0	16145	0	75415	75415	7390	684	0	0	0
13	कर्जत	0	12539	0	0	0	28365	3549	0	0	0
14	जामखेड	22	12567	231	58409	58640	2830	0	0	0	0
जिल्हा एकूण		10809	167845	5657	433991	439648	362287	11511	1339	3516	52

तक्ता क्रमांक - 6.2
निरनिराळ्या पिकाखालील क्षेत्र

संदर्भ वर्ष : 2004-05
(क्षेत्र हेक्टर)

जिल्हा - अहमदनगर

अ. क्र.	तालुका	सावा	भादली	इतर तृण धान्ये	एकूण तृण धान्ये	हरभरा	तूर	मूग	उडीद	कुळीथ	मठ	वाल
(1)	(2)	(13)	(14)	(15)	(16)	(17)	(18)	(19)	(20)	(21)	(22)	(23)
1	अकोले	367	0	324	41892	639	79	0	203	1175	243	0
2	संगमनेर	0	0	83	79488	3321	455	2715	140	1351	1145	0
3	कोपरगांव	0	0	0	45331	3981	293	0	9	43	93	0
4	राहाता	0	0	0	43114	4200	210	0	1	87	85	0
5	श्रीरामपूर	0	0	26	30735	3431	328	0	1	59	46	0
6	नेवासा	0	0	0	79825	5480	3325	0	0	0	1015	12
7	शेवगांव	0	8	0	72214	1985	3479	0	258	580	1220	0
8	पाथर्डी	0	0	0	91641	950	135	0	0	250	1190	0
9	नगर	0	0	0	113812	2566	292	0	9	23	23	0
10	राहूरी	0	0	0	48630	1182	1618	0	0	242	509	0
11	पारनेर	0	0	0	132987	1354	2023	0	319	2378	3104	2
12	श्रीगोंदा	0	0	17	99651	1320	712	0	0	2025	280	4
13	कर्जत	0	0	3014	47467	1696	4986	2150	389	2478	786	0
14	जामखेड	0	0	0	74059	0	0	0	0	0	0	0
जिल्हा एकूण		367	8	3464	1000846	32105	17935	4865	1329	10691	9739	18

तक्ता क्रमांक - 6.2

निरनिराळ्या पिकाखालील क्षेत्र

संदर्भ वर्ष : 2004-05

(क्षेत्र हेक्टर)

जिल्हा - अहमदनगर

अ. क्र.	तालुका	वाटाणा	इतर कडधान्ये	एकूण कडधान्ये	एकूण अन्नधान्ये	ऊस	मिरची	लसूण	इतर मसाल्याचे पदार्थ	एकूण मसाल्याचे पदार्थ	आंबा
(1)	(2)	(24)	(25)	(26)	(27)	(28)	(29)	(30)	(31)	(32)	(33)
1	अकोले	0	250	2589	44481	1973	13	4	0	17	37
2	संगमनेर	0	0	9127	88615	10978	453	69	150	672	26
3	कोपरगांव	19	0	4438	49769	3509	88	58	0	146	37
4	राहाता	4	26	4613	47727	3717	86	32	3	121	73
5	श्रीरामपूर	32	3	3900	34635	3644	89	33	0	122	79
6	नेवासा	1	0	9833	89658	32218	387	180	0	567	112
7	शेवगांव	0	0	7522	79736	3667	205	38	0	243	47
8	पाथर्डी	0	0	2525	94166	760	30	50	0	80	0
9	नगर	0	0	2913	116725	311	30	51	0	81	33
10	राहुरी	0	0	3551	52181	9799	107	20	0	127	138
11	पारनेर	0	0	9180	142167	1596	269	129	0	398	236
12	श्रीगोंदा	21	0	4362	104013	3350	220	63	0	283	66
13	कर्जत	0	6763	19248	66715	5633	924	167	732	1823	73
14	जामखेड	0	0	0	74059	0	0	0	0	0	0
जिल्हा एकूण		77	7042	83801	1084647	81155	2901	894	885	4680	957

तक्ता क्रमांक - 6.2

निरनिराळ्या पिकाखालील क्षेत्र

संदर्भ वर्ष : 2004-05

(क्षेत्र हेक्टर)

जिल्हा - अहमदनगर

अ. क्र.	तालुका	द्राक्षे	लिंबुवर्गीय फळे (संत्रा मोसंबी इ.)	केळी	इतर फळे	एकुण फळे	बटाटे	कांदे	वांगी	टोमॅटो	इतर भाजीपाला	एकुण भाजीपाला
(1)	(2)	(34)	(35)	(36)	(37)	(38)	(39)	(40)	(41)	(42)	(43)	(44)
1	अकोले	0	0	4	38	79	280	537	49	845	389	2100
2	संगमनेर	56	1152	28	367	1629	53	1969	380	240	0	2642
3	कोपरगांव	254	0	40	0	331	1	3688	77	199	27	3992
4	राहाता	262	5	0	0	340	12	1786	111	183	8	2100
5	श्रीरामपूर	44	7	2	0	132	9	2467	118	62	35	2691
6	नेवासा	5	52	120	0	289	27	1921	422	60	0	2430
7	शेवगांव	1	53	52	0	153	0	398	125	38	2	563
8	पाथर्डी	0	3	0	3	6	0	765	35	0	50	850
9	नगर	5	12	0	10	60	32	560	14	48	15	669
10	राहूरी	101	16	13	0	268	11	1174	79	94	0	1358
11	पारनेर	10	38	80	0	364	222	4649	131	210	5	5217
12	श्रीगोंदा	18	13	20	0	117	0	2838	38	5	20	2901
13	कर्जत	17	954	19	749	1812	0	2944	120	47	573	3684
14	जामखेड	0	0	0	0	0	0	345	210	60	170	785
जिल्हा एकूण		773	2305	378	1167	5580	647	26041	1909	2091	1294	31982

तक्ता क्रमांक - 6.2

निरनिराळ्या पिकाखालील क्षेत्र

संदर्भ वर्ष : 2004-05

(क्षेत्र हेक्टर)

जिल्हा - अहमदनगर

अ. क्र.	तालुका	एकुण फळे व भाजीपाला	कापूस	इतर तंतु पिके	एकुण तंतु पिके	भुयमूग	सुर्यफुल	करडई	इतर गळीत धान्ये	एकूण गळीत धान्ये	इतर औषधी व मादक पदार्थ
(1)	(2)	(45)	(46)	(47)	(48)	(49)	(50)	(51)	(52)	(53)	(54)
1	अकोले	2179	634	0	634	1480	0	0	1470	2950	0
2	संगमनेर	4271	961	45	1006	1641	94	34	1494	3263	0
3	कोपरगांव	4323	1024	36	1060	278	172	55	1	506	0
4	राहाता	2440	213	0	213	100	65	15	29	209	0
5	श्रीरामपूर	2823	886	0	886	320	1321	110	7	1758	0
6	नेवासा	2719	0	0	0	1260	119	179	0	1558	0
7	शेवगांव	716	590	0	590	311	356	1898	234	2799	0
8	पाथर्डी	856	650	0	650	366	2	9	0	377	0
9	नगर	729	0	0	0	172	166	567	14	919	0
10	राहूरी	1626	228	19	247	570	472	258	2	1302	0
11	पारनेर	5581	20	0	20	1635	101	5772	412	7920	0
12	श्रीगोंदा	3018	7	0	7	1085	1135	510	7	2737	0
13	कर्जत	5496	398	15	413	6249	7019	892	1590	15750	0
14	जामखेड	785	250	0	250	170	170	0	0	340	0
जिल्हा एकूण		37562	5861	115	5976	15637	11192	10299	5260	42388	0

तक्ता क्रमांक - 6.2

निरनिराळ्या पिकाखालील क्षेत्र

संदर्भ वर्ष : 2004-05

(क्षेत्र हेक्टर)

जिल्हा - अहमदनगर

अ. क्र.	तालुका	एकूण औषधी व मादक पदार्थ	एकूण चारा पिके	संकीर्ण अखाद्य पिके	एकूण अखाद्य पिके	एकूण खाद्य पिके	लागवडी खालील एकूण क्षेत्र	दुसोटा क्षेत्र	लागवडी खालील निव्वळ क्षेत्र
(1)	(2)	(55)	(56)	(57)	(58)	(59)	(60)	(61)	(62)
1	अकोले	0	41608	1501	46693	48650	95343	3910	91433
2	संगमनेर	0	3050	110	7429	104536	111965	9625	102340
3	कोपरगांव	0	118	2762	4446	57747	62193	10695	51498
4	राहाता	1	3130	0	3553	54005	57558	6893	50665
5	श्रीरामपूर	0	1977	41	4662	41224	45886	8892	36994
6	नेवासा	0	941	0	2499	125162	127661	19595	108066
7	शेवगांव	0	872	0	4261	84362	88623	9081	79542
8	पाथर्डी	0	430	0	1457	95862	97319	9832	87487
9	नगर	0	1468	0	2387	117846	120233	5318	114915
10	राहुरी	0	3434	45	5028	63733	68761	6111	62650
11	पारनेर	0	988	88	9016	149742	158758	32274	126484
12	श्रीगोंदा	0	462	0	3206	110664	113870	3090	110780
13	कर्जत	0	5567	1055	22785	79667	102452	8871	93581
14	जामखेड	0	100	0	690	74844	75534	6123	69411
जिल्हा एकूण		1	64145	5602	118112	1208044	1326156	140310	1185846

आधार- जिल्हा भूमी अभिलेख, अहमदनगर.

तक्ता क्रमांक - 6.3

मुख्य पिकांचे दर हेक्टरी अंदाजित उत्पादन

जिल्हा -अहमदनगर

संदर्भ वर्ष : 2006-07

1]प्रति हेक्टरी उत्पादन - किलो मध्ये

2] एकूण उत्पादन -- "00" मे. टन मध्ये

अ. क्र.	पिकाचे नाव	प्रति हेक्टरी उत्पादन	एकूण उत्पादन	अ. क्र.	पिकाचे नाव	प्रति हेक्टर उत्पादन	एकूण उत्पादन
(1)	(2)	(3)	(4)	(1)	(2)	(3)	(4)
1	तांदूळ	786	66	17	जवस	283	3
2	गहू	1612	2481	18	भुईमूग	1181	139
3	ज्वारी	2723	515	19	सुर्यफुल	497	75
4	बाजरी	611	1489	20	तीळ	300	3
5	बाली	0	0	21	एरंडी	0	0
6	मका	1866	642	22	ऊस	66	61378
7	नाचणी	6850	21	23	नारळ	0	0
8	इतर धान्ये	350	20	24	कापूस	301	365
9	एकूण धान्ये	724	2021	25	ताग	0	0
10	हरभरा	683	656	26	मेस्टा[अंबाडी]	0	0
11	तूर	507	66	27	तंबाखू	0	0
12	उडीद	390	24	28	औषधी पदार्थ	0	0
13	मूग	595	99	29	सुंठ [आले]	0	0
14	मसूर	0	0	30	मिरची [लाल]	0	0
15	इतर कडधान्ये	275	35	31	लसून	0	0
16	एकूण कडधान्ये	461	224	32	बटाटे	0	0

टीप - 1) उसाचे उत्पादन ट्रेस्ड केनच्या स्वरूपात आहे.

3) कापसाचे उत्पादन "00" गाठीच्या स्वरूपात आहे. 1 गासडी =170 कि.ग्रॅ.

3) उत्पादन अत्यल्प असल्यासे निरंक द्यावे.

आधार - कृषि आयुक्तालय, पुणे

तक्ता क्रमांक - 6.4

निवडक केंद्रातील पर्जन्य दिवसांची संख्या व एकूण पर्जन्य

जिल्हा - अहमदनगर

संदर्भ वर्ष : 2007

(पर्जन्य - मि.मी.)

अ. क्र.	तालुका / केंद्र	सरासरी		वर्ष 2007 मधील		सरासरीच्या तुलनेत वर्षातील पर्जन्याची टक्केवारी
		पर्जन्य दिवस (संख्या)	पर्जन्य	पर्जन्य दिवसांची संख्या	पर्जन्य	
(1)	(2)	(3)	(4)	(5)	(6)	(8)
1	अकोले	15	437	41	860	197
2	संगमनेर	10	360	23	421	117
3	कोपरगांव	8	383	31	521	136
4	राहाता	11	383	31	472	123
5	श्रीरामपूर	9	415	27	501	121
6	नेवासा	10	469	22	272	58
7	शेवगांव	8	510	17	390	77
8	पाथर्डी	8	490	20	353	72
9	नगर	12	460	30	603	131
10	राहुरी	8	419	24	667	159
11	पारनेर	11	409	28	373	91
12	श्रीगोंदा	13	308	30	621	201
13	कर्जत	10	351	30	433	123
14	जामखेड	12	567	29	556	98

आधार : जिल्हा कृषि विकास अधिकारी, जिल्हा परिषद, अहमदनगर

तक्ता क्रमांक - 6.5

विविध साधनांखालील ओलिताचे क्षेत्र

जिल्हा - अहमदनगर

संदर्भ वर्ष : (2004-05)
(क्षेत्र - हेक्टर)

अ. क्र.	तालुका	ओलिताखालील क्षेत्र		ओलिता खालील निव्वळ क्षेत्र(3+4)	ओलिता खालील स्थूल क्षेत्र	एकूण लागवडी खालील स्थूल क्षेत्र	ओलिता खालील स्थूल क्षेत्राची लागवडीखालील स्थूल क्षेत्राशी टक्केवारी
		पृष्ठभागीय	विहिरी				
(1)	(2)	(3)	(4)	(5)	(6)	(7)	(8)
1	अकोले	0	10320	10320	10320	95343	10.82
2	संगमनेर	11770	0	11770	11770	111965	10.51
3	कोपरगांव	12492	20648	33140	33140	62193	53.29
4	राहाता	5910	51834	57744	57744	57744	100.00
5	श्रीरामपूर	4437	26463	30900	30900	45886	67.34
6	नेवासा	32409	96632	129041	127661	129041	98.93
7	शेवगांव	0	1729	1729	1729	88623	1.95
8	पाथर्डी	0	20479	20479	20479	97319	21.04
9	नगर	0	0	0	0	120233	0.00
10	राहूरी	12701	33107	45808	45808	68761	66.62
11	पारनेर	6159	35218	41377	41377	158759	26.06
12	श्रीगोंदा	7075	29540	36615	36615	113870	32.16
13	कर्जत	2925	9778	12703	12703	102452	12.40
14	जामखेड	0	0	0	0	75534	0.00
एकूण		95878	335748	431626	430246	1327723	32.40

आधार- जिल्हा भूमी अभिलेख, अहमदनगर

तक्ता क्रमांक - 6.6

जिल्हा : अहमदनगर

निरनिराळ्या पिकाखालील ओलिताचे क्षेत्र

संदर्भ वर्ष : 2004-05

(क्षेत्र - हेक्टर)

अ. क्र.	तालुका	तांदूळ	गहू	खरीप ज्वारी	रब्बी ज्वारी	एकूण ज्वारी	बाजरी	मका	नाचणी	इतर तृण धान्ये
(1)	(2)	(3)	(4)	(5)	(6)	(7)	(8)	(9)	(10)	(11)
1	अकोले	0	1470	0	0	0	0	23	0	0
2	संगमनेर	84	6170	0	285	285	85485	44860	0	0
3	कोपरगांव	6	5385	0	2099	2099	6240	1203	0	0
4	रहाता	0	0	0	3923	3923	23043	453	0	23496
5	श्रीरामपुर	0	5880	0	3158	3158	3665	199	0	0
6	नेवासा	0	34523	2	25000	25002	34515	1124	0	0
7	शेवगांव	0	3816	0	634	634	437	518	0	0
8	पाथर्डी	0	3165	0	5050	5050	7700	375	0	0
9	नगर	0	0	0	3580	3580	0	115	0	0
10	राहुरी	15	13742	1680	4944	6624	5133	812	0	0
11	पारनेर	0	4844	0	8591	8591	14410	629	0	0
12	श्रीगोंदा	0	9850	0	18810	18810	1520	462	0	16
13	कर्जत	0	2559	0	3661	3661	2387	0	0	0
14	जामखेड	0	780	780	1260	2040	0	0	0	0
जिल्हा एकूण		105	92184	2462	80995	83457	184535	50773	0	23512

तक्ता क्रमांक - 6.6

जिल्हा : अहमदनगर

निरनिराळ्या पिकाखालील ओलिताचे क्षेत्र

संदर्भ वर्ष : 2004-05

(क्षेत्र - हेक्टर)

अ. क्र.	तालुका	एकूण तृण धान्ये	हरभरा	तूर	मुंग	इतर कड धान्ये	एकूण कडधान्ये	एकूण अन्नधान्ये	ऊस	मिरची
(1)	(2)	(12)	(13)	(14)	(15)	(16)	(17)	(18)	(19)	(20)
1	अकोले	1493	0	0	0	0	0	1493	1973	0
2	संगमनेर	136884	1531	260	885	250	2926	139810	9100	3580
3	कोपरगांव	14933	1746	95	6	0	1847	16780	3509	69
4	रहाता	50915	4201	210	69	26	4506	55421	3717	86
5	श्रीरामपुर	12902	1721	186	0	0	1907	14809	3643	89
6	नेवासा	95164	5700	1970	0	0	7670	102834	32218	390
7	शेवगांव	5405	1396	0	0	0	1396	6801	3667	205
8	पाथर्डी	16290	965	150	28	0	1143	17433	500	33
9	नगर	3695	0	0	0	0	0	3695	0	0
10	राहुरी	26326	1182	1480	26	0	2688	29014	9799	107
11	पारनेर	28474	1354	0	0	0	1354	29828	1596	269
12	श्रीगोंदा	30658	320	210	0	0	530	31188	3350	120
13	कर्जत	8607	748	5	112	10	875	9482	1688	191
14	जामखेड	2820	0	0	0	0	0	2820	0	100
जिल्हा एकूण		434566	20864	4566	1126	286	26842	461408	74760	5239

तक्ता क्रमांक - 6.6

जिल्हा : अहमदनगर

निरनिराळ्या पिकाखालील ओलिताचे क्षेत्र

संदर्भ वर्ष : 2004-05

(क्षेत्र - हेक्टर)

अ. क्र.	तालुका	लसूण	इतर मसाल्याचे पदार्थ	एकुण मसाल्याचे पदार्थ	द्राक्षे	आंबा	इतर फळे	एकुण फळे	कांदा	बटाटा
(1)	(2)	(21)	(22)	(23)	(24)	(25)	(26)	(27)	(28)	(29)
1	अकोले	0	0	0	0	37	0	37	670	280
2	संगमनेर	0	0	3580	20	3	0	23	680	990
3	कोपरगांव	37	0	106	220	15	482	717	3182	1
4	रहाता	32	5	123	262	72	30	364	2086	0
5	श्रीरामपुर	33	0	122	43	79	10	132	2481	9
6	नेवासा	180	0	570	5	89	0	94	2138	4
7	शेवगांव	37	0	242	1	47	60	108	398	0
8	पाथर्डी	53	0	86	0	108	100	208	690	0
9	नगर	0	0	0	0	0	0	0	0	0
10	राहुरी	20	0	127	101	138	340	579	1174	11
11	पारनेर	129	0	398	11	236	300	547	4649	222
12	श्रीगोंदा	32	0	152	10	72	0	82	3073	0
13	कर्जत	37	0	228	17	20	0	37	943	0
14	जामखेड	50	0	150	50	100	0	150	150	0
जिल्हा एकूण		640	5	5884	740	1016	1322	3078	22314	1517

तक्ता क्रमांक - 6.6

जिल्हा : अहमदनगर

निरनिराळ्या पिकाखालील ओलिताचे क्षेत्र

संदर्भ वर्ष : 2004-05

(क्षेत्र - हेक्टर)

अ. क्र.	तालुका	इतर भाजीपाला	एकुण भाजीपाला	एकुण खादय पिके	एकूण तंतू पिके	भुईमूग	सूर्यफूल	इतर गळिताची पिके
(1)	(2)	(30)	(31)	(32)	(33)	(34)	(35)	(36)
1	अकोले	1720	2670	6173	0	1480	0	0
2	संगमनेर	0	1670	154183	426	1110	40	130
3	कोपरगांव	426	3609	24721	599	305	5108	0
4	रहाता	8	2094	61719	308	100	65	25
5	श्रीरामपुर	0	2490	21196	585	73	763	0
6	नेवासा	0	2142	137858	815	1287	897	0
7	शेवगांव	235	633	11451	858	19	0	0
8	पाथर्डी	115	805	19032	410	325	10	0
9	नगर	0	0	3695	0	0	0	0
10	राहुरी	444	1629	41148	423	570	585	0
11	पारनेर	0	4871	37240	45	1635	0	0
12	श्रीगोंदा	210	3283	38055	7	1470	9875	0
13	कर्जत	325	1268	12703	15	550	2573	0
14	जामखेड	50	200	3320	150	100	300	0
जिल्हा एकूण		3533	27364	572494	4641	9024	20216	155

तक्ता क्रमांक - 6.6

जिल्हा : अहमदनगर

निरनिराळ्या पिकाखालील ओलिताचे क्षेत्र

संदर्भ वर्ष : 2004-05

(क्षेत्र - हेक्टर)

अ. क्र.	तालुका	एकूण गळिताची पिके	तंबाखू	इतर औषधी व मादक पदार्थ	एकूण औषधी व मादक पदार्थ	चा-याची पिके	संकीर्ण अखाद्य पिके	एकूण अखाद्य पिके	ओलिता- खालील एकूण क्षेत्र
(1)	(2)	(37)	(38)	(39)	(40)	(41)	(42)	(43)	(44)
1	अकोले	1480	0	0	0	0	0	1480	7653
2	संगमनेर	1280	0	0	0	1120	0	2826	156413
3	कोपरगांव	5413	0	0	0	2105	0	8117	27131
4	रहाता	190	0	0	0	3130	0	3628	64949
5	श्रीरामपुर	836	0	0	0	1949	0	3370	23218
6	नेवासा	2184	0	0	0	0	0	2999	139145
7	शेवगांव	19	0	0	0	872	0	1749	12342
8	पाथर्डी	335	0	0	0	430	0	1175	19787
9	नगर	0	0	0	0	0	0	0	3695
10	राहुरी	1155	0	0	0	2734	0	4312	44452
11	पारनेर	1635	0	0	0	0	0	1680	38875
12	श्रीगोंदा	11345	0	0	0	1450	0	12802	40975
13	कर्जत	3123	0	0	0	1167	0	4305	14420
14	जामखेड	400	0	0	0	50	0	600	3470
जिल्हा एकूण		29395	0	0	0	15007	0	49043	596525

आधार- जिल्हा भूमी अभिलेख, अहमदनगर

तक्ता क्रमांक - 6.7

सिंचन विहिरी

जिल्हा - अहमदनगर

संदर्भ वर्ष : 2004-2005

अ. क्र.	तालुका	सिंचन विहिरीची एकूण संख्या	वापरात असलेल्या विहिरींवर बसविलेले		वापरात नसलेल्या सिंचन विहिरींची संख्या
			डिझेल पंप (संख्या)	विद्युत पंप (संख्या)	
(1)	(2)	(3)	(4)	(5)	(6)
1	अकोले	2976	87	2427	313
2	संगमनेर	12215	150	13330	350
3	कोपरगांव	4251	0	4190	61
4	रहाता	12107	0	8799	3308
5	श्रीरामपुर	8088	0	9865	59
6	नेवासा	10960	0	19021	0
7	शेवगांव	6800	530	5814	1850
8	पाथर्डी	10495	30	9215	245
9	नगर	13762	14	14650	590
10	राहुरी	19241	42	14325	615
11	पारनेर	16067	120	8380	2544
12	श्रीगोंदा	6725	340	10005	1005
13	कर्जत	12338	192	11230	2006
14	जामखेड	5926	30	2650	390
जिल्हा एकूण		141951	1535	133901	13336

आधार- जिल्हा भूमी अभिलेख, अहमदनगर.

तक्ता क्रमांक - 6.8

कूपनलिका, हातपंप व विद्युत् पंप

जिल्हा - अहमदनगर

संदर्भ वर्ष : 2006-07

अ. क्र.	तालुका	2006-07 वर्षातील			मार्च 2007 अखेर	
		यशस्वी कूपनलिकांची संख्या	बसविलेल्या हातपंपांची संख्या	बसविलेल्या विद्युत्पंपांची संख्या	चालू असलेल्या हातपंपांची संख्या	चालू असलेल्या विद्युत्पंपांची संख्या
(1)	(2)	(3)	(4)	(5)	(6)	(7)
1	अकोले	0	0	0	300	4
2	संगमनेर	0	0	0	648	32
3	कोपरगांव	0	0	0	376	13
4	राहाता	0	0	0	475	14
5	श्रीरामपूर	0	0	0	439	52
6	नेवासा	1	1	0	686	40
7	शेवगांव	0	0	0	469	29
8	पाथर्डी	0	0	0	768	20
9	नगर	0	0	0	852	15
10	राहूरी	0	0	0	372	26
11	पारनेर	0	0	0	849	44
12	श्रीगोंदा	65	65	0	967	27
13	कर्जत	1	1	0	700	25
14	जामखेड	0	0	0	429	12
जिल्हा एकूण		67	67	0	8330	353

टिप -

आधार - वरिष्ठ भूवैज्ञानिक, भूजल सर्वेक्षण यंत्रणा, अहमदनगर

तक्ता क्रमांक - 6.9
लघुपाटबंधा-यांची कामे

जिल्हा - अहमदनगर

संदर्भ वर्ष 2006-07

अ.क्र.	बाब/ तालुका	अकोले	संगमनेर	कोपरगाव	रहाता	श्रीसमपुर	नेवासा	शेवाव	पाथर्डी	नार	राहरी	पारनेर	श्रीगोंदा	कर्जत	जामखेड	एकूण जिल्हा	
(1)	(2)	(3)	(4)	(5)	(6)	(7)	(8)	(10)	(11)	(12)	(13)	(14)	(15)	(16)	(17)	(18)	
1	संदर्भ वर्षात पूर्ण झालेल्या कामांची संख्या	जिल्हा परिषद	7	7	1	8	3	2	4	6	4	3	7	4	6	7	69
	राज्य	8	2	0	0	1	1	2	4	2	1	3	0	1	4	29	
	सहकारी	0	0	0	0	0	0	0	0	0	0	0	0	0	0	0	
	एकूण	15	9	1	8	4	3	6	10	6	4	10	4	7	11	98	
2	माच 2007 अखेर पूर्ण कामांची संख्या	जिल्हा परिषद	337	261	92	10	62	67	109	168	206	90	268	187	218	134	2209
	राज्य	61	88	7	1	17	4	13	38	114	10	221	101	39	46	760	
	सहकारी	0	0	0	0	0	0	0	0	0	0	0	0	0	0	0	
	एकूण	398	349	99	11	79	71	122	206	320	100	489	288	257	180	2969	
3	माच 2007 अखेर वापरात असलेल्या कामांची संख्या	जिल्हा परिषद	337	261	92	10	62	67	109	168	206	90	268	187	218	134	2209
	राज्य	59	83	2	1	14	2	13	38	112	6	221	101	39	46	737	
	सहकारी	0	0	0	0	0	0	0	0	0	0	0	0	0	0	0	
	एकूण	396	344	94	11	76	69	122	206	318	96	489	288	257	180	2946	
4	वापरात असलेल्या कामांचे लाभक्षेत्र (हेक्टर)	जिल्हा परिषद	0	0	0	0	0	0	0	0	0	0	0	0	0	0	0
	राज्य	3700	803	0	0	0	25	162	32	7501	0	2058	0	5124	7971	27376	
	सहकारी	0	0	0	0	0	0	0	0	0	0	0	0	0	0	0	
	एकूण	3700	803	0	0	0	25	162	32	7501	0	2058	0	5124	7971	27376	
5	वापरात असलेल्या कामांखालील निव्वळ ओलित क्षेत्र (हेक्टर)	जिल्हा परिषद	0	0	0	0	0	0	0	0	0	0	0	0	0	0	0
	राज्य	3700	605	0	0	0	0	0	0	4849	0	1404	0	2620	5236	18414	
	सहकारी	0	0	0	0	0	0	0	0	0	0	0	0	0	0	0	
	एकूण	3700	605	0	0	0	0	0	0	4849	0	1404	0	2620	5236	18414	

टिप : वरील माहितीमध्ये विहारीखालील सिचनक्षेत्राचा समावेश नाही. 2. जिल्हा परीषद पाझर तलावामुळे प्रत्यक्ष सिचन होत नाही.

आधार -1. लघुपाटबंधारे राज्यस्तर,अहमदनगर. लघुपाटबंधारे क्र.1 अहमदनगर. 2. लघुपाटबंधारे,क्र.2 संगमनेर, 3.जिल्हा परिषद, ल.पा.अहमदनगर.

तक्ता क्रमांक - 6.10
मोठे व मध्यम पाटबंधारे प्रकल्प

जिल्हा - अहमदनगर

संदर्भ वर्ष : 2006-07

अ. क्र.	बाब	मोठे प्रकल्प					
		1)भंडारदरा	2)मुळा	3)घोड	4)उध्व प्रवरा	5)उध्व गोदावरी प्रकल्प करंजवण धरण	
(1)	(2)	3	4	5	6	7	
1	प्रकल्प ज्या तालुक्यात आहे त्या तालुक्याचे नाव	अकोले	राहुरी	शिरूर	अकोले	दिंडोरी	
2	अ) काम पूर्ण झाल्याचे वर्ष	1926	1971	1965	-	1974	
	ब) अपूर्ण असल्यास काम पूर्ण होण्याचे अपेक्षित वर्ष	-	-	-	2011	-	
	क) प्रकल्पाचा अंदाजे खर्च रु. लाखात	8410.00	13630.03	594	76021.01	1558.60	
	धरण						
3	धरणाची उंची (मी)						
	अ) मंजूर झालेली	82.29	46.64	29.60	74.50	39.31	
	ब) पूर्ण झालेली	82.29	46.64	29.60	41.00	39.31	
4	कालवा			110.00			
	अ) मंजूर झालेली लांबी (किमी)	130.00	69.40	110	182	17	
	ब) पूर्ण झालेली लांबी (किमी)	130.00	52	00	27	17	
	कमाल क्षमता (द.ल.घ.मी.)	312.60	736.23	216.30	235.60	166.22	
6	31.03.2007 रोजी प्रत्यक्ष साठा (द.ल.घ.मी.)	122.33	307.29	114.12	-	75.30	
7	एकूण लाभक्षेत्र (हेक्टर)	89491	82920	53007	111090	2997	
8	लाभक्षेत्राखालील लागवडी लायक क्षेत्र (हेक्टर)	63740	138792	41993	86100	2742	
9	प्रकल्प पूर्ण झाल्यावर ओलिताखाली येणारे क्षेत्र (हेक्टर)	23077	82920	20500	64260	1574	
10	2006-07 मधील ओलिताखाली असलेले क्षेत्र (हेक्टर)	बारमाही	2982	2160	648	0	0
		हंगामी	24067	42080	7425	0	0

तक्ता क्रमांक - 6.10
मोटे व मध्यम पाटबंधारे प्रकल्प

जिल्हा - अहमदनगर

संदर्भ वर्ष : 2006-07

अ. क्र.	बाब	मोटे प्रकल्प					
		6)उर्ध्व गोदावरी वाघाड प्रकल्प	7) कुकडी प्रकल्प येडगांव	8)माणिक - डोह	9)वडूज	पारगांव घाटशिळ प्र.	
(1)	(2)	8	9	10	11	12	
1	प्रकल्प ज्या तालुक्यात आहे त्या तालुक्याचे नाव	दिंडोरी	जुन्नर	जुन्नर	जुन्नर	पाथर्डी	
2	अ) काम पूर्ण झाल्याचे वर्ष	1980	1977	1984	1981	1980	
	ब) अपूर्ण असल्यास काम पूर्ण होण्याचे अपेक्षित वर्ष	-	-	-	-	-	
	क) प्रकल्पाचा अंदाजे खर्च रु. लाखात	2573.80	930	1627	814	155.75	
	धरण						
3	धरणाची उंची (मी)						
	अ) मंजूर झालेली	46.92	23.6	51.80	26.42	22.46	
	ब) पूर्ण झालेली	46.92	23.6	51.80	26.42	22.46	
4	कालवा	-					
	अ) मंजूर झालेली लांबी (किमी)	60	253	23.5	54	31	
	ब) पूर्ण झालेली लांबी (किमी)	60	114	12	54	31	
	कमाल क्षमता (द.ल.घ.मी.)	72.23	93.43	308	35	12.46	
6	31.03.2007 रोजी प्रत्यक्ष साठा (द.ल.घ.मी.)	18.26	85.10	210.03	15.16	9.35	
7	एकूण लाभक्षेत्र (हेक्टर)	13441	3014	4356	28873	2380	
8	लाभक्षेत्राखालील लागवडी लायक क्षेत्र (हेक्टर)	7311	2412	3484	23098	2142	
9	प्रकल्प पूर्ण झाल्यावर ओलिताखाली येणारे क्षेत्र (हेक्टर)	6750	1568	2651	15014	1660	
10	2006-07 मधील ओलिताखाली असलेले क्षेत्र (हेक्टर)	बारमाही	0	1080	180	0	0
		हंगामी	0	13921	1930	1511	0

तक्ता क्रमांक - 6.10
मोठे व मध्यम पाटबंधारे प्रकल्प

जिल्हा - अहमदनगर

संदर्भ वर्ष : 2006-07

अ. क्र.	बाब	मध्यम प्रकल्प				
		टाकळी भान टेल तलाव	माहेसांगवी प्रकल्प	भोजापूर प्रकल्प	मांडोहीळ प्रकल्प	ताजनापूर प्रकल्प
(1)	(2)	13	14	15	16	17
1	प्रकल्प ज्या तालुक्यात आहे त्या तालुक्याचे नाव	श्रीरामपूर	जिल्हा-बीड	सिन्नर	पारनेर	शेवगाव
2	अ) काम पूर्ण झाल्याचे वर्ष	1977	1965	1973	1982	-
	ब) अपूर्ण असल्यास काम पूर्ण होण्याचे अपेक्षित वर्ष	-	-	-	-	2008
	क) प्रकल्पाचा अंदाजे खर्च रु. लाखात	60	3.46	166	186.7	2586.22
	धरण					
3	धरणाची उंची (मी)					
	अ) मंजूर झालेली	16.32	15.24	32.65	26.07	42
	ब) पूर्ण झालेली	16.32	15.24	32.65	26.07	42
4	कालवा					
	अ) मंजूर झालेली लांबी (किमी)	5	27.35	29.65	26	12
	ब) पूर्ण झालेली लांबी (किमी)	5	27.35	29.65	26	9
	कमाल क्षमता (द.ल.घ.मी.)	5.58	6.74	10.21	11.29	0
6	31.03.2007 रोजी प्रत्यक्ष साठा (द.ल.घ.मी.)	3.34	3.28	4.85	3.45	0
7	एकूण लाभक्षेत्र (हेक्टर)	1594	1028	4500	4228	3387
8	लाभक्षेत्राखालील लागवडी लायक क्षेत्र (हेक्टर)	1355	627	4500	2833	2744
9	प्रकल्प पूर्ण झाल्यावर ओलिताखाली येणारे क्षेत्र (हेक्टर)	1110	503	4500	2266	2744
10	2006-07 मधील ओलिताखाली असलेले क्षेत्र (हेक्टर)	बारमाही	0	0	0	0
		हंगामी	0	0	0	0

तक्ता क्रमांक - 6.10
मोठे व मध्यम पाटबंधारे प्रकल्प

जिल्हा - अहमदनगर

संदर्भ वर्ष : 2006-07

अ. क्र.	बाब	मध्यम प्रकल्प				
		खेरी प्रकल्प	विसापूर प्रकल्प	आढळा प्रकल्प	सिना प्रकल्प	येरडा प्रकल्प
(1)	(2)	18	19	20	21	22
1	प्रकल्प ज्या तालुक्यात आहे त्या तालुक्याचे नाव	जामखेड	श्रीगोंदा	अकोले	अकोले	पाथर्डी
2	अ) काम पूर्ण झाल्याचे वर्ष	1994	1927	1976	1986	प्रकल्प रद्द
	ब) अपूर्ण असल्यास काम पूर्ण होण्याचे अपेक्षित वर्ष	-	-	-	-	*
	क) प्रकल्पाचा अंदाजे खर्च रु. लाखात	1944.22	40.44	255.91	3590	3090.43
	धरण					
3	धरणाची उंची (मी)					
	अ) मंजूर झालेली	18.91	25.60	40.02	22.90	13.57
	ब) पूर्ण झालेली	18.91	25.62	40.02	22.90	0
4	कालवा					
	अ) मंजूर झालेली लांबी (किमी)	21	25.74	20.63	86.20	7
	ब) पूर्ण झालेली लांबी (किमी)	21	25.74	20.63	86.20	0
	कमाल क्षमता (द.ल.घ.मी.)	15.11	34.15	30.01	67.95	21.87
6	31.03.2007 रोजी प्रत्यक्ष साठा (द.ल.घ.मी.)	5.84	4.80	4.88	49.15	0
7	एकूण लाभक्षेत्र (हेक्टर)	2778	37200	8365	12755	4388
8	लाभक्षेत्राखालील लागवडी लायक क्षेत्र (हेक्टर)	2778	32000	6422	9677	4061
9	प्रकल्प पूर्ण झाल्यावर ओलिताखाली येणारे क्षेत्र (हेक्टर)	2318	2557	3914	8445	3401
10	2006-07 मधील ओलिताखाली असलेले क्षेत्र (हेक्टर)	बारमाही	0	0	0	0
		हंगामी	0	0	0	0

* प्रकल्पग्रस्तांच्या विरोधामुळे काम सुरु झाले नाही.

आधार- 1) कार्यकारी अभियंता, अहमदनगर पाटबंधारे विभाग, अहमदनगर.
2) कार्यकारी अभियंता, घोड प्रकल्प, जि. पुणे.

अ. क्र.	बाब	क्षेत्रफळ गट हेक्टर (आकार वर्ग)								
		0.0 ते 0.5	0.5 ते 1.0	1.0 ते 2.0	2.0 ते 5.0	5.0 ते 10.0	10.0 ते 20.0	20.0 व अधिक	एकूण	
2	(2)	(3)	(4)	(5)	(6)	(7)	(8)	(9)	(10)	
1	वैयक्तिक धारण	संख्या	106400	129268	210805	180503	34833	6986	698	669493
		क्षेत्रफळ	29009	96353	308045	536582	231502	90756	23614	1315861
2	संयुक्त धारण	संख्या	1696	2573	3002	2915	982	288	48	11504
		क्षेत्रफळ	455	2000	4260	9096	6692	3808	1637	27948
3	संस्था धारण	संख्या	166	68	92	132	68	53	63	642
		क्षेत्रफळ	34	49	140	375	471	759	10685	12513
4	एकूण धारण	संख्या	108262	131909	213899	183550	35883	7327	809	681639
		क्षेत्रफळ	29498	98402	312445	546053	238665	95323	35936	1356322
5	पूर्णपणे ओलिताखालील	संख्या	34326	51004	86498	73156	15514	3098	470	264066
		क्षेत्रफळ	9524	3174	90113	116967	35520	9531	5687	270516
6	पूर्णपणे जिराईत धारण	संख्या	2477	78637	125029	107899	83940	4186	322	402490
		क्षेत्रफळ	17545	55460	170746	289366	116245	42592	8217	700171
7	अंशतः ओलिताखालील धारण क्षेत्र	संख्या	3689	12325	36246	47115	13198	2907	428	115908
		क्षेत्रफळ	1224	9033	51291	130607	78625	29947	12872	313599
		ओलिताखालील	674	4446	22543	50260	24273	7787	4784	114767
8	एकूण पिकाखालील क्षेत्र	ओलिताखालील	9524	12207	141404	247574	114145	39478	18559	582891
		जिराईत	17545	55460	170746	289366	116245	42592	8217	700171
		एकूण	27069	67667	312150	536940	230390	82070	26776	1283062

आधार - कृषि गणना -1997

तक्ता क्रमांक - 6.12
कृषि अवजारे

जिल्हा - अहमदनगर

संदर्भ वर्ष : 2003
(परिमाण - संख्या)

अ. क्र.	तालुका	नांगरांची संख्या		बैल गाड्यांची संख्या	उसाचे चरक		ओलितासाठी		ट्रॅक्टर संख्या
		लाकडी	लोखंडी		शक्तीवर चालणारे	बैल मदतीने चालणारे	तेलावर चालणारे पंप	विद्युत् पंप	
(1)	(2)	(3)	(4)	(5)	(6)	(7)	(8)	(9)	(10)
1	अकोले	5405	6122	3852	0	7	440	6005	556
2	संगमनेर	1005	1589	5814	539	0	499	8942	3231
3	कोपरगांव	0	523	527	0	0	0	1595	891
4	राहाता	267	2004	2122	0	1	25	18474	1517
5	श्रीरामपूर	578	1811	1058	0	0	0	3494	372
6	नेवासा	1346	4549	5545	7	63	379	11394	1433
7	शेवगांव	2100	4743	8556	0	21	784	10931	935
8	पाथर्डी	1222	3568	4913	9	28	609	5080	484
9	नगर	389	1288	1432	5	7	17	1971	374
10	राहूरी	1180	2278	1985	4	50	56	5644	649
11	पारनेर	5871	9168	7141	2	86	1693	11503	775
12	श्रीगोंदा	375	4251	4903	0	27	596	7106	761
13	कर्जत	0	2374	2117	0	0	0	4426	629
14	जामखेड	370	2147	2792	27	14	279	3499	300
जिल्हा एकुण		20108	46415	52757	593	304	5377	100064	12907

आधार - पशू गणना 2003

तक्ता क्रमांक - 6.13

पशुधन

जिल्हा - अहमदनगर

संदर्भ वर्ष : 2003

अ. क्र.	तालुका	विदेशी /संकरित गाई व बैल				
		अडीच वर्षांवरील बैल				
		केवळ पैदाशी- करिता ठेवलेले वळू	पैदाशी व कामा करिता उपयोगात आणलेले	केवळ कामा- करिता उपयोगात आणलेले	पैदाशीसाठी अथवा कामासाठी उपयोगात न आणलेले	एकूण 3 ते 6
(1)	(2)	(3)	(4)	(5)	(6)	(7)
1	अकोले	69	112	1076	19	1276
2	संगमनेर	116	164	1785	64	2129
3	कोपरगांव	81	227	746	9	1063
4	राहाता	120	152	1055	72	1399
5	श्रीरामपूर	30	74	416	24	544
6	नेवासा	533	687	2512	323	4055
7	शेवगांव	43	244	1217	38	1542
8	पाथर्डी	109	205	1742	139	2195
9	नगर	284	169	2210	54	2717
10	राहूरी	45	72	1474	11	1602
11	पारनेर	237	609	2333	81	3260
12	श्रीगोंदा	257	283	999	35	1574
13	कर्जत	525	869	1701	489	3584
14	जामखेड	98	436	657	47	1238
जिल्हा एकूण		2547	4303	19923	1405	28178

अ. क्र.	तालुका	विदेशी /संकरित गाई व बैल					
		अडीच वर्षावरील गाई				विदेशी संकरित अडीच वर्षा पर्यंतची वासरे	एकूण विदेशी संकरित गाई व बैल
		दुभत्या	एकदाही न व्यायलेल्या व आटलेल्या	इतर	एकूण (8+9+10)		
(1)	(2)	(8)	(9)	(10)	(11)	(12)	(13)
1	अकोले	12188	7620	47	19855	12710	33841
2	संगमनेर	39112	20405	298	59815	40520	102464
3	कोपरगांव	15630	13782	16	29428	17474	47965
4	राहाता	20061	13680	198	33939	20667	56005
5	श्रीरामपूर	12796	8583	149	21528	13279	35351
6	नेवासा	17165	13463	242	30870	22845	57770
7	शेवगांव	5747	4208	59	10014	8808	20364
8	पाथर्डी	10742	6482	62	17286	12963	32444
9	नगर	14611	8519	96	23226	15300	41243
10	राहूरी	37146	14991	190	52327	35015	88944
11	पारनेर	18983	11143	221	30347	18253	51860
12	श्रीगोंदा	20670	9823	244	30737	19439	51750
13	कर्जत	9014	6583	173	15770	12773	32127
14	जामखेड	7869	4117	53	12039	9543	22820
जिल्हा एकूण		241734	143399	2048	387181	259589	674948

तक्ता क्रमांक - 6.13

पशुधन

जिल्हा - अहमदनगर

संदर्भ वर्ष : 2003

अ. क्र.	तालुका	देशी गाई व बैल						
		तीन वर्षावरील बैल					तीन वर्षावरील गाई	
		केवळ पैदाशी करिता ठेवलेले वळू	पैदाशी व कामा करिता उपयोगात आणलेले	केवळ कामा करिता उपयोगात आणलेले	इतर	एकूण	दुभत्या	आटलेल्या व एकदाही न व्यायलेल्या
(1)	(2)	(14)	(15)	(16)	(17)	(18)	(19)	(20)
1	अकोले	402	1970	25563	123	28058	10139	10777
2	संगमनेर	140	1197	17175	202	18714	5824	4804
3	कोपरगांव	74	88	7510	120	7792	2354	3030
4	राहाता	109	193	3096	30	3428	1442	1139
5	श्रीरामपूर	156	684	5266	121	6227	2500	1966
6	नेवासा	900	1580	19100	361	21941	9581	9138
7	शेवगांव	286	1092	20180	132	21690	7826	7987
8	पाथर्डी	702	1201	28622	287	30812	10954	9048
9	नगर	604	529	14776	29	15938	7841	4898
10	राहूरी	251	404	9467	57	10179	4302	3902
11	पारनेर	817	1739	27498	182	30236	10567	8569
12	श्रीगोंदा	444	3391	23732	88	27655	11838	8736
13	कर्जत	504	2882	10431	613	14430	5506	4743
14	जामखेड	967	1133	14680	57	16837	5040	3342
जिल्हा एकूण		6356	18083	227096	2402	253937	95714	82079

तक्ता क्रमांक - 6.13

पशुधन

जिल्हा - अहमदनगर

संदर्भ वर्ष : 2003

अ. क्र.	तालुका	देशी गाई व बैल				विदेशी/ संकरित व देशी एकूण गाई व बैल (13+24)
		तीन वर्षावरील गाई		तीन वर्ष व त्या खालील देशी वासरे	एकूण देशी गाई व बैल (18+22+23)	
		इतर	एकूण गाई			
(1)	(2)	(21)	(22)	(23)	(24)	(25)
1	अकोले	271	21187	12185	61430	95271
2	संगमनेर	1029	11657	9586	39957	142421
3	कोपरगांव	132	5516	4670	17978	65943
4	राहाता	26	2607	2109	8144	64149
5	श्रीरामपूर	18	4484	3447	14158	49509
6	नेवासा	324	19043	18117	59101	116871
7	शेवगांव	68	15881	14915	52486	72850
8	पाथर्डी	104	20106	16384	67302	99746
9	नगर	31	12770	9662	38370	79613
10	राहूरी	67	8271	5408	23858	112802
11	पारनेर	138	19274	15408	64918	116778
12	श्रीगोंदा	201	20775	19379	67809	119559
13	कर्जत	276	10525	8418	33373	65500
14	जामखेड	31	8413	8138	33388	56208
जिल्हा एकूण		2716	180509	147826	582272	1257220

तक्ता क्रमांक - 6.13

पशुधन

जिल्हा - अहमदनगर

संदर्भ वर्ष : 2003

अ. क्र.	तालुका	म्हशी व रेडे						
		तीन वर्षावरील रेडे					तीन वर्षावरील म्हशी	
		केवळ पैदाशी साठी ठेवलेले	पैदाशीसाठी व कामासाठी ठेवलेले	फक्त कामा साठी ठेवलेले	इतर	एकूण	दुभत्या	आटलेल्या व एकदाही न व्यायलेल्या
(1)	(2)	(26)	(27)	(28)	(29)	(30)	(31)	(32)
1	अकोले	151	271	945	25	1392	4329	3817
2	संगमनेर	21	8	3	1	33	2357	1218
3	कोपरगांव	58	20	5	0	83	3474	3714
4	राहाता	63	2	15	0	80	1621	1236
5	श्रीरामपूर	42	24	28	7	101	3147	1651
6	नेवासा	149	11	8	32	200	7153	7725
7	शेवगांव	229	1	22	11	263	4352	4615
8	पाथर्डी	529	65	25	50	669	8309	6305
9	नगर	540	33	76	68	717	9706	4556
10	राहूरी	117	20	5	4	146	3301	2449
11	पारनेर	142	25	27	11	205	5501	3209
12	श्रीगोंदा	163	41	57	24	285	7597	5817
13	कर्जत	115	95	95	30	335	2102	1654
14	जामखेड	116	9	10	5	140	3730	2054
जिल्हा एकूण		2435	625	1321	268	4649	66679	50020

तक्ता क्रमांक - 6.13

पशुधन

जिल्हा - अहमदनगर

संदर्भ वर्ष : 2003

अ. क्र.	तालुका	म्हशी व रेडे			एकूण गोजातीय	मेंढया	
		तीन वर्षावरील म्हशी		रेडके तीन वर्षे व त्या खालील			
		इतर	एकूण				
(1)	(2)	(33)	(34)	(35)	(36)	(37)	(38)
1	अकोले	106	8252	4885	14529	109800	1609
2	संगमनेर	72	3647	1827	5507	147928	66017
3	कोपरगांव	1	7189	3876	11148	77091	6701
4	राहाता	12	2869	2060	5009	69158	14480
5	श्रीरामपूर	23	4821	2274	7196	56705	5665
6	नेवासा	296	15174	8885	24259	141130	19954
7	शेवगांव	37	9004	5996	15263	88113	11836
8	पाथर्डी	140	14754	9908	25331	125077	20200
9	नगर	76	14338	8103	23158	102771	22848
10	राहूरी	71	5821	2276	8243	121045	27073
11	पारनेर	146	8856	4959	14020	130798	91271
12	श्रीगोंदा	76	13490	7684	21459	141018	33123
13	कर्जत	19	3775	2730	6840	72340	39088
14	जामखेड	77	5861	4233	10234	66442	4134
जिल्हा एकूण		1152	117851	69696	192196	1449416	363999

तक्ता क्रमांक - 6.13

पशुधन

जिल्हा - अहमदनगर

संदर्भ वर्ष : 2003

अ. क्र.	तालुका	बक-या	घोडे व शिंगरे	इतर पशुधन	एकूण पशुधन	एकूण कोंबडया	एकूण कुक्कुट पक्षी
(1)	(2)	(39)	(40)	(41)	(42)	(43)	(44)
1	अकोले	50199	53	9303	170964	37633	86431
2	संगमनेर	83264	229	23831	321269	67191	184951
3	कोपरगांव	49597	139	14284	147812	103712	131843
4	राहाता	49690	130	17179	150637	44706	136478
5	श्रीरामपूर	35657	51	15484	113562	53349	94668
6	नेवासा	93396	388	28076	282944	65146	151186
7	शेवगांव	67017	141	21011	188118	55594	130911
8	पाथर्डी	90461	133	21109	256980	57749	125659
9	नगर	74674	243	18955	219491	64645	200723
10	राहूरी	86232	262	25312	259924	57906	128516
11	पारनेर	96178	743	29137	348127	128736	309863
12	श्रीगोंदा	95639	90	28146	298016	87253	178420
13	कर्जत	52409	119	15091	179047	44860	119201
14	जामखेड	36322	65	9847	116810	35938	75736
जिल्हा एकूण		960735	2786	276765	3053701	904418	2054586

आधार - पशुगणना -2003

अ. क्र.	तालुका	पशुवैद्यकीय सर्व चिकित्सालय व लघुपशु-चिकित्सालय	पशुवैद्यकीय दवाखाने (राज्य तथा स्थानिक स्तर)	पशुवैद्यकीय प्रथमोपचार केंद्र	पशुरोग अन्वेषण प्रयोगशाळा (राज्य तथा स्थानिक स्तर)	फिरती पशुरोग नियंत्रण पथके	फिरते पशु वैद्यकीय दवाखाने
(1)	(2)	(3)	(4)	(5)	(6)	(7)	(8)
1	अकोले	1	10	18	0	0	1
2	संगमनेर	0	9	15	0	0	0
3	कोपरगांव	1	4	8	0	0	0
4	राहाता	1	8	7	0	0	0
5	श्रीरामपूर	1	4	6	0	0	0
6	नेवासा	0	6	9	0	0	0
7	शेवगांव	0	4	11	0	0	0
8	पाथर्डी	0	5	11	0	0	0
9	नगर	1	5	15	0	0	0
10	राहुरी	1	7	8	0	0	0
11	पारनेर	1	8	12	0	0	0
12	श्रीगोंदा	0	5	12	0	0	0
13	कर्जत	0	3	9	0	0	0
14	जामखेड	0	3	8	0	0	0
जिल्हा एकूण		7	81	149	0	0	1

जिल्हा - अहमदनगर

संदर्भ वर्ष-2006-07

अ. क्र.	तालुका	दक्षता पथके / तपासणी नाका	कृत्रिम रेतन केंद्रे	कृत्रिम रेतन उपकेंद्रे	पशु पैदास क्षेत्र	सघन कुक्कुट घरे	मेष पैदास क्षेत्र	शेळी पैदास क्षेत्र
(1)	(2)	(9)	(10)	(11)	(12)	(13)	(14)	(15)
1	अकोले	0	29	0	0	0	0	0
2	संगमनेर	0	24	0	0	0	0	0
3	कोपरगांव	0	11	0	1	1	0	0
4	राहाता	0	16	0	0	0	0	0
5	श्रीरामपूर	0	10	0	0	0	0	0
6	नेवासा	0	15	0	0	0	0	0
7	शेवगांव	0	15	0	0	0	0	0
8	पाथर्डी	0	16	0	0	0	0	0
9	नगर	0	20	0	0	0	0	0
10	राहूरी	0	15	0	0	0	0	0
11	पारनेर	0	20	0	0	0	0	0
12	श्रीगोंदा	0	17	0	0	0	0	0
13	कर्जत	0	12	0	0	0	0	0
14	जामखेड	0	11	0	0	0	0	0
जिल्हा एकूण		0	231	0	1	1	0	0

आधार -जिल्हा पशुसंवर्धन उप आयुक्त, अहमदनगर

तक्ता क्रमांक - 6.15

मान्यताप्राप्त पशुवध गृहे आणि त्यात कत्तल केलेल्या पशूंची संख्या

जिल्हा - अहमदनगर

संदर्भ वर्ष 2006-07

अ. क्र.	तालुका	पशुवध गृहांची संख्या	कत्तल केलेले पशू (संख्या)						
			बैल	महिष वर्गीय	मेंढ्या/ मेंढे	शेळ्या / बोकड	डुकरे	इतर	एकूण
*	(2)	(3)	(4)	(5)	(6)	(7)	(8)	(9)	(10)
1	अहमदनगर	2	180	160	368	1341	0	0	2049
2	श्रीरामपुर	2	1141	123	73	1194	0	0	2531
3	संगमनेर	1	790	0	0	0	0	0	790
4	कोपरगांव	1	1061	206	0	0	0	4	1271
5	राहाता	0	0	0	0	0	0	0	0
6	राहुरी	1	950	64	0	4519	0	0	5533
7	देवळाली प्रवरा	0	0	0	0	0	0	0	0
8	पाथर्डी	0	0	0	0	0	0	0	0
9	श्रीगोंदा	0	0	0	0	0	0	0	0
10	शिर्डी नगर पंचायत	0	0	0	0	0	0	0	0
जिल्हा एकूण		7	4122	553	441	7054	0	4	12174

आधार :महानगरपालिका/ नगरपालिका(सर्व)/कटक मंडळ/शिर्डी नगर पंचायत अहमदनगर

तक्ता क्रमांक - 6.16

वनक्षेत्र

जिल्हा - अहमदनगर

संदर्भ वर्ष 2006-07अस्थायी

(क्षेत्र चौ. कि. मी.)

अ.क्र. (1)	विभाग (2)	राखीव (3)	संरक्षित (4)	अवर्गीकृत (5)	एकूण (6)
1	महसूल विभाग	547	0	3	550
2	वन विभाग	1377	14	53	1444
3	महाराष्ट्र वन विकास महामंडळाकडे हस्तांतरीत केलेले वनक्षेत्र	0	0	0	0
जिल्हा एकूण		1924	14	56	1994
आधार :- मुख्य वन संरक्षक, महाराष्ट्र राज्य , नागपूर					

तक्ता क्रमांक - 6.17

मुख्य व गौण वन उत्पादने

जिल्हा - अहमदनगर

संदर्भ वर्ष - 2006-07

अ. क्र.	वन उत्पादने	एकूण उत्पादन	विक्री केलेले एकूण उत्पादन	एकूण विक्रीचे मूल्य (मागील शिलकी उत्पादन धरून) (हजार रुपयांत)
(1)	(2)	(3)	(4)	(5)
1	इमारती लाकूड (हजार घमी)	0	0	0
2	जळाऊ लाकूड (हजार घमी)	275	275	68
3	चंदन लाकूड (हजार घमी)	0	0	0
4	गौण वन उत्पादने			
	अ) बांबू (संख्या)	0	0	0
	ब) गवत इत्यादी (किंवल)	26	26	6
	क) विडी पाने (स्टॅ.बॅग)	0	0	0
	ड) डिंक (किंवल)	0	0	0
5	इतर			
	1) आपटा पाने	0	0	0
	2) मोहाची फुले (किंवल)	0	0	0
	3) रोपे विक्री	0	0	96
	4) हिरडा /बेहडा (किंवल)	473	473	2
	5) खाणी व खनिजे	0	0	0
	6) कारवी	0	0	0
	7) लाख (किंवल)	0	0	0
	8) इतर (परमिट फी, महसूल, पास फी, इतर जमा, सायवानी, बेलपाने, कडीपत्ता, जायफळ, घायपात ,काटे, गुलतुरा व इतर)	0	0	1038
6	एकूण गौण उत्पादने (4+5)	0	499	1142
	जिल्हा एकूण (1+2+3+6)	0	774	1210

आधार - उपवनसंरक्षक, अहमदनगर.

तक्ता क्रमांक - 6.18

भूजल मत्स्यव्यवसाय

जिल्हा - अहमदनगर

संदर्भ वर्ष - 2006-07

अ. क्र.	तालुका	नदीची लांबी (किमी)	मत्स्य व्यवसायासाठी अनुकूल क्षेत्र (तळी, सरोवरे व जलाशये)		मत्स्य व्यवसाया-खाली आणलेले एकूण क्षेत्र (हेक्टर)	भूजल मत्स्य उत्पादन (मे.टन.)	पकडलेल्या माशांची उत्पादकास मिळालेली किंमत (लाख रुपयांत)	मत्स्य व्यवसाय क्षेत्रासाठी वापरलेले मत्स्यबीज (लाखांत)	मत्स्य व्यवसाय सहकारी संस्था	
			संख्या	एकूण क्षेत्र (हेक्टर)					संख्या	सभासदांची संख्या
(1)	(2)	(3)	(4)	(5)	(6)	(7)	(8)	(9)	(10)	(11)
1	अकोले	55	5	2926	2546	67	13.40	4.80	4	298
2	संगमनेर	58	8	303	243	123	24.60	4.65	5	342
3	कोपरगांव	24	0	20	11	20	4.00	1.25	1	51
4	राहाता	8	0	5	2	10	2.00	1.51	0	0
5	श्रीरामपूर	64	2	112	72	35	7.00	3.00	3	212
6	नेवासा	62	0	5	5	25	5.00	2.36	6	463
7	शेवगांव	32	0	73	38	15	3.00	2.50	7	333
8	पाथर्डी	52	7	480	409	178	35.60	8.00	4	195
9	नगर	28	10	873	725	117	23.40	6.50	1	32
10	राहूरी	48	3	5683	5683	251	50.20	1.50	3	685
11	पारनेर	50	0	527	530	153	30.60	2.50	6	299
12	श्रीगोंदा	58	8	3945	3429	342	68.40	20.00	7	491
13	कर्जत	48	9	2116	1816	249	49.80	9.00	7	315
14	जामखेड	0	10	1114	1078	370	74.00	14.00	4	270
जिल्हा एकूण		587	62	18182	16587	1955	391.00	81.57	58	3986

आधार :- जिल्हा मत्स्यव्यवसाय विकास अधिकारी, अहमदनगर

तक्ता क्रमांक - 6.19
दुग्ध विकास सहकारी संस्था

जिल्हा -अहमदनगर

संदर्भ वर्ष -2006-07

अ. क्र.	तालुका	दुग्ध विकास सहकारी संस्थांची संख्या	त्यांची एकूण सभासद संख्या	वर्षभरात संकलित केलेले दूध		शीत गृहांची संख्या	शीत गृहांची क्षमता (000 लिटर)
				एकूण (000 लिटर)	प्रतिदिन (सरासरी 000लिटर)		
(1)	(2)	(3)	(4)	(5)	(6)	(7)	(8)
1	अकोले	209	10659	204.41	0.56	2	0.20
2	संगमनेर	245	12495	658.38	1.80	1	1.00
3	कोपरगांव	132	6732	292.66	0.80	1	1.00
4	राहाता	122	6222	394.23	1.08	1	1.00
5	श्रीरामपूर	108	5508	90.96	0.25	0	0.00
6	नेवासा	110	5610	206.49	0.57	1	0.50
7	शेवगांव	149	7599	50.28	0.14	1	0.10
8	पाथर्डी	289	14739	132.77	0.36	2	0.30
9	नगर	239	12189	90.34	0.25	3	1.20
10	राहूरी	191	9741	101.92	0.28	1	0.20
11	पारनेर	314	16014	166.68	0.46	2	0.20
12	श्रीगोंदा	186	9486	129.09	0.35	1	0.20
13	कर्जत	491	25041	296.09	0.81	2	0.30
14	जामखेड	128	6528	93.35	0.26	1	0.20
		2913	148563	2907.65	7.97	19	6.40

आधार -- जिल्हा दुग्धशाळा विकास अधिकारी, अहमदनगर.

तक्ता क्रमांक - 7.1
विविध प्रकारच्या सहकारी संस्था

जिल्हा - अहमदनगर

संदर्भ : 31 मार्च 2007

अ.क्र.	सहकारी संस्थेचा प्रकार	संस्था
1	कृषि पतसंस्था (एकूण)	1328
	1.1 जिल्हा मध्यवर्ती सहकारी बँका	1
	1.2 प्राथमिक कृषी सहकारी संस्था	1287
	1.3 शेतकरी सेवा संस्था	0
	1.4 लॅम्प्स सहकारी संस्था (आदिवासी सहकारी संस्था)	38
	1.5 धान्य बँका	0
	1.6 इतर	2
2	बिगर - कृषी पतसंस्था (एकूण)	1256
	2.1 नागरी बँका	24
	2.2 नागरी पतसंस्था	311
	2.3 कर्मचारी पतसंस्था	215
	2.4 इतर बिगर-कृषी पतसंस्था	706
3	पणन संस्था (एकूण)	60
	3.1 जिल्हा पणन संस्था	
	3.11 सर्वसाधारण उद्देशीय	1
	3.12 विशेष उद्देशीय	0
	3.2 प्राथमिक पणन संस्था	
	3.21 सर्वसामान्य तालुका खरेदी विक्री संघ	14
	3.22 विशेष पणन संस्था	0
	3.3 इतर पणन संस्था	45
4	एकूण उत्पादक सहकारी संस्था	4541
	4.1 साखर कारखाने	17
	4.2 इतर शेती प्रक्रिया संस्था	6
	4.3 विणकर संस्था	0
	4.4 विणकर संस्था (हातमाग)	13
	4.5 औद्योगिक वसाहती (संस्था)	7
	4.6 इतर औद्योगिक संस्था	0
	4.7 दुग्ध व्यवसाय संस्था	2913
	4.8 मत्स्यव्यवसाय संस्था	54
	4.9 सहकारी सूत गिरण्या	0
	4.10 उपसा जलसिंचन संस्था	576
	4.11 इतर उत्पादक संस्था	955
5	सामाजिक सेवा सहकारी संस्था	2403
	5.1 ग्राहक भांडारे	62
	5.2 गृहनिर्माण संस्था	667
	5.3 कामगार कंत्राटदार संस्था	867
	5.4 इतर सहकारी संस्था	807
	एकूण संस्था (1 ते 3)	9588

आधार :- जिल्हा उपनिबंधक, सहकारी संस्था, अहमदनगर

तक्ता क्रमांक - 7.2
सहकारी संस्थांची वित्तीय स्थिती

जिल्हा - अहमदनगर

संदर्भ : 31 मार्च 2007

अ. क्र.	बाब	परिमाण	संख्या
(1)	(2)	(3)	(4)
1	सहकारी संस्थांची संख्या	संख्या	9468
2	एकूण सभासद संख्या	हजार	3092
3	भरणा झालेले भागभांडवल	रुपये हजारात	6226317
	3.1 शासकीय भाग भांडवल	रुपये हजारात	23317
	3.2 स्वनिधी	रुपये हजारात	8264920
	3.3 एकूण	रुपये हजारात	8288237
4	ठेवी	रुपये हजारात	52392753
5	खेळते भांडवल	रुपये हजारात	88303537
6	31 मार्च रोजी येणे कर्ज	रुपये हजारात	8070621
7	वर्षभरात केलेले कर्जवाटप	रुपये हजारात	61607145
8	खरेदीची किंमत	रुपये हजारात	44190655
9	विक्रीची किंमत	रुपये हजारात	72695907
10	नफा /तोटा		
	10.1 नफ्यातील संस्था	संख्या	4418
	10.2 नफ्याची रक्कम	रुपये हजारात	31014076
	10.3 तोट्यातील संस्था	संख्या	4870
	10.4 तोट्याची रक्कम	रुपये हजारात	1883330
	10.5 ना-नफा, ना-तोटा झालेल्या संस्था	संख्या	180

आधार :- जिल्हा उपनिबंधक, सहकारी संस्था, अहमदनगर

तक्ता क्रमांक - 7.3

सहकारी संस्थांची लेखापरीक्षण वर्गाप्रमाणे संख्या

जिल्हा - अहमदनगर

संदर्भ : 31 मार्च 2007

अ. क्र.	तालुका	लेखापरीक्षण वर्गाप्रमाणे सहकारी संस्था				वर्गीकरण न केलेल्या	लेखापरीक्षण न झालेल्या	एकूण सहकारी संस्था
		अ	ब	क	ड			
(1)	(2)	(3)	(4)	(5)	(6)	(7)	(8)	(9)
1	अकोले	57	123	101	11	0	337	629
2	संगमनेर	121	163	173	23	0	521	1001
3	कोपरगांव	44	117	129	7	0	440	737
4	राहाता	37	65	71	5	0	278	456
5	श्रीरामपूर	61	89	97	11	0	263	521
6	नेवासा	67	91	151	11	0	315	635
7	शंवगांव	47	84	129	10	0	124	394
8	पाथर्डी	51	93	125	11	0	266	546
9	नगर	169	187	211	28	0	648	1243
10	राहूरी	109	129	155	11	0	213	617
11	पारनेर	53	99	169	14	0	475	810
12	श्रीगोंदा	41	85	159	13	0	492	790
13	कर्जत	35	89	141	14	0	490	769
14	जामखेड	25	43	87	7	0	158	320
जिल्हा एकूण		917	1457	1898	176	0	5020	9468

आधार :- जिल्हा उपनिबंधक, सहकारी संस्था, अहमदनगर

तक्ता क्रमांक - 7.4

राज्य/ जिल्हा कार्यक्षेत्र असलेल्या सहकारी बँकाचे कार्य

जिल्हा - अहमदनगर

संदर्भ : 31 मार्च 2007

(रुपये हजारात)

अ. क्र.	बाब		बँक शाखा			
			महाराष्ट्र राज्य सहकारी बँक, मुंबई	जिल्हा मध्यवर्ती सहकारी बँक लि.	जिल्हा औद्योगिक सहकारी बँक.	राज्य कृषी व ग्रामीण विकास बँक
1	(2)	(3)	(4)	(5)	(6)	
1	बँक शाखा (संख्या)		0	282	0	14
2	सभासद (संख्या)	2.1 संस्था सभासद 2.2 वैयक्तिक सभासद	0	5687	0	403
			0	913	0	59160
3	भाग भांडवल		0	669148	0	3600
4	राखीव व इतर निधी		0	2199155	0	12500
5	ठेवी		0	21139393	0	5352
6	खेळते भांडवल		0	27885848	0	566000
7	अल्प मुदतीची कर्जे वाटप	7.1 रोख पत 7.2 वटविलेली बिले 7.3 एकूण (7.1+7.2) 7.4 पैकी कृषि कर्जे	0	12516794	0	0
			0	841728	0	0
			0	13358522	0	0
			0	4345042	0	0
8	मध्यम मुदतीची कर्जे वाटप		0	600113	0	0
9	दीर्घ मुदतीची कर्जे		0	105624	0	432500
10	येणे कर्जे	10.1 अल्प मुदतीची कर्जे 10.2 मध्यम मुदतीची कर्जे 10.3 दीर्घ मुदतीची कर्जे	0	12768749	0	0
			0	2705596	0	0
			0	1491729	0	432500
11	थकलेले कर्जे	11.1 अल्प मुदतीची कर्जे 11.2 मध्यम मुदतीची कर्जे 11.3 दीर्घ मुदतीची कर्जे	0	1232016	0	0
			0	557452	0	0
			0	116976	0	567475

टिप-महाराष्ट्रराज्य सहकारी बँक मुंबईची व जिल्हा औद्योगिक सहकारी बँक कोणतीही शाखा अहमदनगर येथे नाही. त्यामुळे माहिती निरंक आहे.

आधार :- जिल्हा उपनिबंधक, सहकारी संस्था, अहमदनगर.

तक्ता क्रमांक - 7.5
सहकारी संस्थांचे कार्य

संदर्भ : 31.3.2007
(रुपये - हजारात)

जिल्हा - अहमदनगर

अ. क्र.	तालुका	संस्थांची संख्या	सभासद संख्या					भाग भांडवल (रुपये)	स्तंभ-9 पैकी शासकीय भागभांडवल (रुपये)
			अत्यल्प खातेदार	अल्प खातेदार	मोठे खातेदार	इतर सभासद	एकूण		
(1)	(2)	(3)	(4)	(5)	(6)	(7)	(8)	(9)	(10)
संस्था प्रकार			- प्राथमिक कृषि सहकारी संस्था						
1	अकोले	48	0	15936	6586	1728	24250	43739	463
2	संगमनेर	134	0	46719	18528	12141	77388	125527	1851
3	कोपरगांव	119	0	37140	11377	4705	53222	99882	640
4	राहाता	74	0	19070	11191	8096	38357	83373	75
5	श्रीरामपूर	69	0	14026	9151	5730	28907	68089	468
6	नेवासा	133	0	56512	17624	5902	80038	269534	115
7	शंवगांव	74	0	28450	19932	4728	53110	97340	23
8	पाथर्डी	84	0	28277	16217	2328	46822	55747	25
9	नगर	113	0	29082	22484	16795	68361	50089	437
10	राहूरी	110	0	42209	19027	8633	69869	141398	125
11	पारनेर	104	0	46364	35332	5088	86784	48768	20
12	श्रीगोंदा	105	0	34132	25885	3285	63302	164600	585
13	कर्जत	73	0	21916	18776	2782	43474	45671	15
14	जामखेड	47	0	15365	18349	6229	39943	19311	45
एकूण		1287	0	435198	250459	88170	773827	1313068	4887
संस्था प्रकार			- शेतकरी सेवा संस्था						
1	राहूरी	1	0	280	400	777	1441	267	50
एकूण		1	0	280	400	777	1441	267	50
संस्था प्रकार			- आदिवासी सहकारी संस्था						
1	अकोले	38	0	8179	10189	10821	28617	20743	6178
एकूण		38	0	8179	10189	10821	28617	20743	6178

तक्ता क्रमांक - 7.5
सहकारी संस्थांचे कार्य

संदर्भ : 31.3.2007
(रुपये - हजारात)

जिल्हा - अहमदनगर

अ. क्र.	तालुका	राखीव आणि इतर निधी (रुपये)	संस्थेने घेतलेली एकूण कर्जे (रुपये)	खेळते भांडवल (रुपये)	एकूण दिलेली कर्जे		येणे कर्ज	
					कर्जदार सभासद संख्या	कर्जाची रक्कम (रुपये)	थकबाकी दार संख्या	रक्कम (रुपये)
(1)	(2)	(11)	(12)	(13)	(14)	(15)	(16)	(17)
संस्था प्रकार		- प्राथमिक कृषि सहकारी संस्था						
1	अकोले	8934	129419	231737	8658	92851	9812	196325
2	संगमनेर	39352	264608	575360	19902	189842	29152	426203
3	कोपरगांव	28350	230214	420197	25685	165166	34413	271271
4	राहाता	25245	199455	428715	7135	143097	15203	286083
5	श्रीरामपूर	19563	188313	467982	8199	135105	12783	366890
6	नेवासा	67868	759837	1980645	34469	545140	45111	1307724
7	शंवगांव	89782	533222	753659	29742	382518	36222	233034
8	पाथर्डी	7582	159866	378106	14507	114695	23732	199378
9	नगर	7836	184099	316947	26729	132068	30900	265588
10	राहूरी	38650	327103	678065	18936	234674	25462	510703
11	पारनेर	9665	181699	299028	28673	130359	24940	279933
12	श्रीगोंदा	50516	1575571	1182906	34389	1126923	56620	886593
13	कर्जत	5461	169595	391986	6729	121675	14999	325901
14	जामखेड	245	104187	174445	6740	78431	8669	162544
एकूण		399049	5007188	8279778	270493	3592544	368018	5718170
संस्था प्रकार		- शेतकरी सेवा संस्था						
1	राहूरी	1	171	4249	31	144	31	144
एकूण		1	171	4249	31	144	31	144
संस्था प्रकार		- आदिवासी सहकारी संस्था						
1	अकोले	273	102981	156815	12316	86226	12316	116418
एकूण		273	102981	156815	12316	86226	12316	116418

तक्ता क्रमांक - 7.5
सहकारी संस्थांचे कार्य

संदर्भ : 31.3.2007
(रुपये - हजारात)

जिल्हा - अहमदनगर

अ. क्र.	तालुका	एकूण कर्जाची थकबाकी		3 वर्षांपेक्षा कमी वर्षे कर्जाची थकबाकी		3 वर्षांपेक्षा अधिक वर्षे कर्जाची थकबाकी	
		थकबाकी दार संख्या	रक्कम (रुपये)	थकबाकी दार संख्या	रक्कम (रुपये)	थकबाकी दार संख्या	रक्कम (रुपये)
(1)	(2)	(18)	(19)	(20)	(21)	(22)	(23)
संस्था प्रकार		- प्राथमिक कृषि सहकारी संस्था					
1	अकोले	5339	49733	4917	46350	422	3383
2	संगमनेर	12085	67844	10062	53752	2023	14092
3	कोपरगांव	4459	41256	4459	41256	0	0
4	राहाता	7076	39439	6758	37846	318	1593
5	श्रीरामपूर	6357	46661	5734	40996	623	5665
6	नेवासा	7078	109715	4727	72972	2351	36743
7	शंवगांव	33229	103109	24186	77172	9043	25937
8	पाथर्डी	4374	46798	1872	29993	2502	16805
9	नगर	5678	55546	4265	39388	1413	16158
10	राहूरी	6408	57177	5515	51561	893	5616
11	पारनेर	16751	78446	16751	78446	0	0
12	श्रीगोंदा	9963	38239	7611	11159	2352	27080
13	कर्जत	3287	38124	2184	24822	1103	13302
14	जामखेड	6326	29846	4541	28522	1785	1324
एकूण		128410	801933	103582	634235	24828	167698
संस्था प्रकार		- शेतकरी सेवा संस्था					
1	राहूरी	31	144	0	0	31	14
एकूण		31	144	0	0	31	14
संस्था प्रकार		- आदिवासी सहकारी संस्था					
1	अकोले	2535	32961	2535	32961	0	0
एकूण		2535	32961	2535	32961	0	0

आधार :- जिल्हा उपनिबंधक, सहकारी संस्था, अहमदनगर

तक्ता क्रमांक - 7.6

बिगर-कृषी सहकारी पत संस्थांचे कार्य

जिल्हा - अहमदनगर

संदर्भ : 31.3.2007

(रूपये - हजारात)

अ. क्र.	बाब	संस्था प्रकार					
		प्राथमिक सहकारी बँका		इतर बिगर -कृषी पतसंस्था			
		नागरी बँका	कर्मचारी पतपेढी आणि इतर	नागरी बँका	कर्मचारी पतपेढी	इतर (नागरी पतपेढी)	
(1)	(2)	(3)	(4)	(5)	(6)	(7)	
1	संस्था संख्या	23	1	0	215	1017	
2	सभासद संख्या	237659	9528	0	102381	661514	
3	भाग भांडवल (रुपये)	370185	96863	0	1472764	817435	
4	राखीव व इतर निधी (रुपये)	2129929	125439	0	645791	1250731	
5	ठेवी (रुपये)	14395373	1362609	0	1874505	13551455	
6	खेळते भांडवल (रुपये)	18928815	1710708	0	5665438	17287796	
7	कर्जे (रुपये)	7.1 दिलेली कर्जे	28669903	1277640	0	4187736	9253905
		7.2 वसूल कर्जे	28134342	1298271	0	4066726	9174930
		7.3 येणे कर्जे	10349566	1156271	0	4198283	11187969
		7.4 थकित कर्जे	1745503	748	0	171786	1857513

आधार :- जिल्हा उपनिबंधक, सहकारी संस्था, अहमदनगर

अ. क्र.	जिल्हा आणि प्राथमिक पणन संस्था	संस्था संख्या	सभासद संख्या	खेळते भांडवल (रुपये)	खरेदीची किंमत (रुपये)			विक्रीची किंमत (रुपये)		
					कृषी उत्पादन	शेतीच्या गरजेच्या वस्तू	उपभोगा-च्या वस्तू	मालक म्हणून	अडत्या म्हणून	एकूण
(1)	(2)	(3)	(4)	(5)	(6)	(7)	(8)	(9)	(10)	(11)
1	जिल्हा पणन	1	713	15177	0	3275	0	0	5120	5120
2	अकोले	3	1245	9347	3081	5791	1787	0	3981	3981
3	संगमनेर	6	935	36715	5092	55132	177231	0	73549	73549
4	कोपरगांव	13	1304	29503	4522	29347	1723	0	11603	11603
5	राहाता	7	790	29728	8853	18413	487	0	10339	10339
6	श्रीरामपूर	2	97	65	175	111	177	0	45	45
7	नेवासा	6	3335	14980	1497	25982	2683	0	8833	8833
8	शेवगांव	1	4875	9704	1657	16837	1613	0	6857	6857
9	पाथर्डी	2	5785	2787	133	1315	1414	0	813	813
10	नगर	3	5194	11577	3770	2940	3061	0	1707	1707
11	राहूरी	4	2202	9479	1109	7033	563	0	2783	2783
12	पारनेर	5	744	3431	3083	485	116	0	183	183
13	श्रीगोंदा	3	1787	4420	2241	9553	3343	0	2349	2349
14	कर्जत	1	2721	5565	798	2187	741	0	1488	1488
15	जामखेड	3	1489	19138	1383	623	901	0	779	779
जिल्हा एकूण		60	33216	201616	37394	179024	195840	0	130429	130429

अ. क्र.	जिल्हा आणि प्राथमिक पणन संस्था	कृषी उत्पादनाची विक्री (अडते व मालक म्हणून) (रुपये)							
		भात व तांदूळ	गहू	इतर अन्नधान्ये	कापूस	गळिताची धान्ये	डाळी	इतर	एकूण
(1)	(2)	(12)	(13)	(14)	(15)	(16)	(17)	(18)	(19)
1	जिल्हा पणन	0	0	0	0	0	0	0	0
2	अकोले	1349	2378	0	0	0	0	0	3727
3	संगमनेर	0	4383	0	0	0	0	1764	6147
4	कोपरगांव	0	0	4579	0	0	0	0	4579
5	राहाता	0	0	10493	0	0	0	2197	12690
6	श्रीरामपूर	0	0	0	0	0	0	0	0
7	नेवासा	0	0	0	0	0	0	1817	1817
8	शेवगांव	0	1885	0	0	0	0	0	1885
9	पाथर्डी	0	0	0	0	0	0	0	0
10	नगर	0	0	0	0	0	0	3303	3303
11	राहूरी	0	0	0	0	0	0	152	152
12	पारनेर	0	0	0	0	0	0	0	0
13	श्रीगोंदा	389	717	0	0	0	0	0	1106
14	कर्जत	261	733	3	0	0	11	0	1008
15	जामखेड	535	963	167	0	0	0	0	1665
जिल्हा एकूण		2534	11059	15242	0	0	11	9233	38079

अ. क्र.	जिल्हा आणि प्राथमिक पणन संस्था	शेतीला आवश्यक वस्तूंची विक्री (अडते व मालक म्हणून) (रुपये)					उपभोग्य वस्तूंची एकूण विक्री (रुपये)
		खते	बियाणे	कृषी औजारे	इतर	एकूण	
(1)	(2)	(20)	(21)	(22)	(23)	(24)	(25)
1	जिल्हा पणन	5223	0	0	0	5223	0
2	अकोले	5212	483	371	953	7019	1857
3	संगमनेर	39308	1233	4443	152	45136	184941
4	कोपरगांव	21952	4852	3078	2420	32302	1679
5	राहाता	19235	2007	525	226	21993	98
6	श्रीरामपूर	61	0	0	0	61	173
7	नेवासा	21098	547	523	0	22168	21170
8	शेवगांव	9003	299	6951	1913	18166	17667
9	पाथर्डी	1129	0	0	0	1129	1095
10	नगर	823	265	0	203	1291	1091
11	राहूरी	6557	87	793	263	7700	7452
12	पारनेर	108	39	389	0	536	529
13	श्रीगोंदा	4377	458	299	963	6097	5953
14	कर्जत	1783	463	0	423	2669	2639
15	जामखेड	155	0	0	0	155	149
जिल्हा एकूण		136024	10733	17372	7516	171645	246493

आधार :- जिल्हा उपनिबंधक, सहकारी संस्था, अहमदनगर

अ. क्र.	तालुका	कृषी उत्पन्न बाजार समित्यांची संख्या	उपबाजार पेठांची संख्या	भात		तांदूळ		नागली	
				आवक (टन)	मूल्य (रुपये)	आवक (टन)	मूल्य (रुपये)	आवक (टन)	मूल्य (रुपये)
(1)	(2)	(3)	(4)	(5)	(6)	(7)	(8)	(9)	(10)
1	अकोले	1	3	122	912	3607	21689	0	0
2	संगमनेर	1	1	0	0	4227	42267	0	0
3	कोपरगांव	1	0	0	0	0	0	0	0
4	राहाता	1	2	0	0	0	0	0	0
5	श्रीरामपूर	1	2	0	0	0	0	0	0
6	नेवासा	1	0	0	0	0	0	0	0
7	शेवगांव	1	3	0	0	0	0	0	0
8	पाथर्डी	1	4	0	0	0	0	0	0
9	नगर	1	0	0	0	0	0	0	0
10	राहूरी	1	3	0	0	1766	8829	0	0
11	पारनेर	1	2	0	0	15264	7695	0	0
12	श्रीगोंदा	1	2	0	0	3404	16464	0	0
13	कर्जत	1	3	0	0	0	0	0	0
14	जामखेड	1	1	0	0	0	0	0	0
जिल्हा एकूण		14	26	122	912	28268	96944	0	0

अ. क्र.	तालुका	गहू		बाजरी		ज्वारी		तूर	
		आवक (टन)	मूल्य (रुपये)	आवक (टन)	मूल्य (रुपये)	आवक (टन)	मूल्य (रुपये)	आवक (टन)	मूल्य (रुपये)
(1)	(2)	(11)	(12)	(13)	(14)	(15)	(16)	(17)	(18)
1	अकोले	6214	27953	1191	8897	1	1	1	27
2	संगमनेर	3332	36785	1285	9121	209	16286	73	12895
3	कोपरगांव	8113	841256	1879	13551	507	4323	52	1057
4	राहाता	907	9750	252	1896	53	484	67	128
5	श्रीरामपूर	936	61903	1556	10500	952	9241	3	215
6	नेवासा	1676	16761	644	4508	152	1145	9	1404
7	शेवगांव	8050	91977	884	36414	307	39894	232	39378
8	पाथर्डी	77	8017	157	1005	302	5812	140	9187
9	नगर	17854	223184	8126	71105	8895	93402	221	51969
10	राहुरी	5634	61970	1919	13433	363	2995	343	4967
11	पारनेर	2645	8488	0	0	0	0	0	0
12	श्रीगोंदा	11241	58178	353	2209	1383	944	30	438
13	कर्जत	2543	21192	1297	8324	6642	47752	510	7350
14	जामखेड	1724	15752	957	5803	17980	34995	446	6064
जिल्हा एकूण		70946	1483166	20500	186766	37746	257274	2127	135079

तक्ता क्रमांक - 7.8

निर्यत्रित बाजारपेठातील कृषि मालाची वार्षिक आवक.

जिल्हा- अहमदनगर

संदर्भ: 31/3/2007

(रुपये हजारात)

अ. क्र.	तालुका	मूग		कुळीथ		कांदा		उडीद	
		आवक (टन)	मूल्य (रुपये)	आवक (टन)	मूल्य (रुपये)	आवक (टन)	मूल्य (रुपये)	आवक (टन)	मूल्य (रुपये)
(1)	(2)	(19)	(20)	(21)	(22)	(23)	(24)	(25)	(26)
1	अकोले	1	7	1	4	5350	12932	1	32
2	संगमनेर	23	636	72	24	133919	52630	7	18
3	कोपरगांव	113	3409	2402	28166	6693	49677	0	0
4	राहाता	11	315	0.5	5.25	51131	31190	0	0
5	श्रीरामपूर	2	63	3	41	63466	172430	2	35
6	नेवासा	0.2	54	0	0	6920	34149	0	0
7	शेवगांव	0	0	1	20	241	319	0	0
8	पाथर्डी	11	386	0	0	200	634	78	4001
9	नगर	708	177203	441	6401	12080	804848	414	82839
10	राहुरी	49	1421	0	0	191076	1146456	0	0
11	पारनेर	30	600	0	0	29532	22053	0	0
12	श्रीगोंदा	14	260	10	63	12156	23233	1	31
13	कर्जत	86	1647	157	997	2423	7269	23	373
14	जामखेड	255	5226	5	31	693	6013	3511	111258
जिल्हा एकूण		1303.2	191227	3092.5	35752	515880	2363833	4037	198587

आधार- जिल्हयातील सर्व कृषी उत्पन्न बाजार समित्या.अहमदनगर

तक्ता क्रमांक - 7.9

परवानाधारक सावकारांची संख्या आणि त्यांनी दिलेली कर्जे

जिल्हा - अहमदनगर

संदर्भ : 31.3.2007

(रुपये हजारात)

अ. क्र.	तालुका	परवानाधारक सावकारांची संख्या	व्यापा-यांना दिलेली कर्जे (रुपये)	सावकारांनी इतरांना दिलेली कर्जे (रुपये)	एकूण (4+5) (रुपये)
(1)	(2)	(3)	(4)	(5)	
1	अकोले	11	362	0	362
2	संगमनेर	4	660	0	660
3	कोपरगांव	7	6899	0	6899
4	राहाता	9	8870	0	8870
5	श्रीरामपूर	20	27540	0	27540
6	नेवासा	0	0	0	0
7	शेवगांव	2	80	0	80
8	पाथर्डी	2	4161	358	4519
9	नगर	12	95	0	95
10	राहूरी	1	0	0	0
11	पारनेर	1	164	55	219
12	श्रीगोंदा	6	496	0	496
13	कर्जत	6	1103	0	1103
14	जामखेड	1	32	0	32
जिल्हा एकूण		82	50462	413	50875

आधार :- जिल्हा उपनिबंधक, सहकारी संस्था, अहमदनगर

तक्ता क्रमांक - 8.1

विद्युतीकरण झालेल्या शहरांची व गावांची संख्या आणि त्यांची लोकसंख्या

जिल्हा - अहमदनगर

संदर्भ : 31 मार्च 2007

अ. क्र.	यंत्रणा	जिल्ह्यातील एकूण		विद्युतीकरण झालेली गावे		विद्युतीकरण झालेली शहरे		एकूण विद्युतीकरण झालेली गावे व शहरे	
		गावे	शहरे	संख्या	लोकसंख्या लाखात	संख्या	लोकसंख्या लाखात	संख्या	लोकसंख्या लाखात
(1)	(2)	(3)	(4)	(5)	(6)	(7)	(8)	(9)	(10)
1	महाराष्ट्र राज्य विद्युत मंडळ	1390	14	1390	26.76	14	6.50	1404	33.12
2	खाजगी विद्युत कंपनी	180	3	180	5.62	3	2.33	183	7.95
जिल्हा- एकूण		1570	17	1570	32.38	17	8.83	1587	41.07

आधार- अधीक्षक अभियंता(संबसु), मंडल,मराविकंम, अहमदनगर

टिप - जिल्ह्यातील गावे/ शहरे आणि लोकसंख्या 2001च्या जनगणनेनुसार देण्यात आलेली आहे.

तक्ता क्रमांक - 8.2

विजेचा वापर

जिल्हा - अहमदनगर

संदर्भ : 2006- 2007

अ. क्र.	विजेच्या वापराचा प्रकार	वीज निर्मितीच्या प्रकारनिहाय विजेचा वापर (1000 किलो वॅट तास)			
		थर्मल	हायड्रो	इतर	एकूण
(1)	(2)	(3)	(4)	(5)	(6)
1	घरगुती	133223	0	40337	173560
2	व्यापारी कामासाठी लघुशक्तीसाठी	42972	0	9776	52748
3	औद्योगिक	56880	0	105057	161937
4	सार्वजनिक दिवाबत्ती	17407	0	2 239	19646
5	कृषि	221740	0	422581	644321
6	इतर	405717	0	5184	410901
7	एकूण	877939	0	585174	1463113
8	कनेक्शन्सची संख्या (लाखात)	5.39	0	1.51	6.90

टिप- औष्णिक जल व इतर विद्युत निर्मिती, तार वाहिन्यांचे संक्रमण एकमेकांत जोडले असल्याने त्यानुसार विजेच्या वापराची आकडेवारी देता येत नाही.

आधार- 1. अधीक्षक अभियंता, (संबसु), मंडल, मराविकंम, अहमदनगर

2. दि मुळा प्रवरा इलेक्ट्रिक को-ऑपरेटिव्ह सोसायटी लि. श्रीरामपुर

3. अशोक स.सा.का. लि. अशोकनगर,ता. श्रीरामपुर 4. मुळा स.सा.का.लि.सोनई, ता. नेवासा.

5. डॉ.बाबुराव तनपुरे स.सा.का.लि.राहुरी 6. साईकृपा सा.का.लि.देवदैठण, ता श्रीगोंदा

तक्ता क्रमांक - 8.3

प्रकार व पृष्ठभाग यानुसार रस्त्यांची लांबी

जिल्हा:- अहमदनगर

(लांबी :- कि.मी.मध्ये)

संदर्भ - 31 मार्च 2007

अ. क्र.	बाब	रस्त्याचा प्रकार							
		राष्ट्रीय महामार्ग	प्रमुख राज्य महामार्ग	राज्य महामार्ग	प्रमुख जिल्हा रस्ते	इतर जिल्हा रस्ते	ग्रामीण रस्ते	इतर	एकूण रस्त्याची लांबी
(1)	(2)	(3)	(4)	(5)	(6)	(7)	(8)	(9)	(10)
1	सिमेंट कॉक्रीट								
	अ) सा.बां.वि.	0	0	0	0	0	0	0	0
	ब) जिल्हा परिषद	0	0	0	0	0	0	0	0
	क) न.पा./म.न.पा.	0	0	0	0	0	0	28	28
2	डांबरी								
	अ) सा.बां.वि.	202	19.37	1596	2061	0	0	0	3878
	ब) जिल्हा परिषद	0	0	0	0	1547	1194	0	2741
	क) न.पा./म.न.पा.	0	0	0	0	0	0	285	285
3	खडीचे								
	अ) सा.बां.वि.	0	0	18.2	540	0	0	0	558
	ब) जिल्हा परिषद	0	0	0	0	1398	2010	0	3408
	क) न.पा./म.न.पा.	0	0	0	0	0	0	29	29
4	इतर माल वापरून केलेले								
	अ) सा.बां.वि.	0	0	27.2	92	0	0	0	119
	ब) जिल्हा परिषद	0	0	0	0	400	1323	0	1723
	क) न.पा./म.न.पा.	0	0	0	0	0	0	0	0
5	एकूण लांबी								
	अ) सा.बां.वि.	202	19.37	1641.4	2693	0	0	0	4556
	ब) जिल्हा परिषद	0	0	0	0	3345	4527	0	7872
	क) न.पा./म.न.पा.	0	0	0	0	0	0	342	342
	जिल्हा एकूण	202	19	1641	2693	3345	4527	342	12770

आधार :- 1) अधीक्षक अभियंता, सार्वजनिक बांधकाम मंडळ

2) कार्यकारी अभियंता, राष्ट्रीय महामार्ग

3) शहर अभियंता, म.न.पा. अहमदनगर

तक्ता क्रमांक - 8.4

मोटार वाहनांची आणि परवानाधारकांची संख्या

जिल्हा - अहमदनगर

संदर्भ -31 मार्च 2007

अ. क्र.	बाब	एकूण वाहने	इंधनाच्या प्रकारानुसार वाहने		
			डिझेल	पेट्रोल	सी.एन.जी
(1)	(2)	(3)	(4)	(5)	(6)
प्रवासी वाहने					
1	बसेस	907	907	0	0
2	मोटारी आणि स्टेशन वॅगन्स	20116	7977	11346	793
3	जीप	13341	13341	0	0
4	टॅक्सी	3335	2617	591	127
5	तीन चाकी वाहने (रिक्षा)				
	3-सीटर	7224	1084	6140	0
	6-सीटर	1157	1157	0	0
6	दुचाकी वाहने	393457	0	393457	0
7	रुग्णवाहिका	194	160	34	0
8	शाळेच्या बसेस	122	122	0	0
एकूण प्रवासी वाहने		439853	27365	411568	920
माल वाहतूक-वाहने					
1	चार चाकी	17347	17347	0	0
2	तीन चाकी	7307	4272	3035	0
3	ट्रॅक्टर्स	21964	21964	0	0
4	जोड वाहने	19526	19526	0	0
5	इतर	1109	1109	0	0
एकूण माल वाहतूक-वाहने		67253	64218	3035	0
जिल्ह्यातील एकूण वाहने		507106	91583	414603	920
परवानाधारकांची संख्या					
1	दुचाकी वाहने	0			
2	हलकी वाहने	3351			
3	जड वाहने	10022		X X X	
4	रिक्षा परवान्यांची संख्या	6366			

आधार - उपप्रादेशिक परिवहन अधिकारी, श्रीरामपुर व अहमदनगर.

तक्ता क्रमांक - 8.5

महाराष्ट्र राज्य मार्ग परिवहन महामंडळाची प्रवासी वाहतूक

जिल्हा - अहमदनगर

संदभ वर्ष-2006-07

अ.क्र.	बाब	आकडेवारी
(1)	(2)	(3)
1	वर्ष अखेरीस मार्गांची संख्या	708
2	मार्गांची एकूण लांबी (कि.मी.)	53191.3
3	मार्गांची सरासरी लांबी (कि.मी.)	75.13
4	वर्षातील अस्तित्वात असलेल्या बसगाडयांची संख्या	665
5	रस्त्यावर धावणा-या बस गाडयांची दैनिक सरासरी संख्या	642.00
6	प्रवाशांची दैनिक सरासरी (संख्या हजारात)	2.37
7	वाहतुकीमुळे वर्षात मिळालेले उत्पन्न (रुपये हजारात)	12475.17
8	दर प्रवाशामागे मिळालेले सरासरी उत्पन्न (रुपये दर दिवशी)	14.42

आधार - विभागीय नियंत्रक, महाराष्ट्र राज्य मार्ग परिवहन महामंडळ, विभाग अहमदनगर.

तक्ता क्रमांक - 8.6

पोस्ट आणि दूरध्वनी सेवा यांची आकडेवारी

जिल्हा - अहमदनगर

संदर्भ - 31 मार्च 2007

अ. क्र.	तालुका	पोस्टांची संख्या	तार-घरांची संख्या	पत्र-पेट्यांची संख्या	पोस्ट-मनांची संख्या	पोस्टाची सुविधा असलेल्या गावांची संख्या	वैयक्तिक दूरध्वनी संख्या			सार्वजनिक दूरध्वनी केंद्रांची संख्या (PCO)
							ग्रामीण	नागरी	एकूण	
(1)	(2)	57	(4)	(5)	(6)	(7)	(8)	(9)	(10)	(11)
1	अकोले	57	3	160	3	57	8762	0	8762	862
2	संगमनेर	77	6	204	14	77	10433	8462	18895	1114
3	कोपरगांव	59	7	120	13	59	10274	11159	21433	1740
4	राहाता	17	10	115	9	17				
5	श्रीरामपुर	45	8	236	19	45	14916	7235	22151	2482
6	नेवासा	44	4	195	39	79	15375	0	15375	1015
7	शेवगांव	42	4	103	46	115	7673	0	7673	569
8	पाथर्डी	47	4	145	47	171	5970	3270	9240	666
9	नगर	62	8	235	129	118	10377	33255	43632	3298
10	राहुरी	31	7	189	22	31	8240	5446	13686	1022
11	पारनेर	62	7	170	55	160	12729	0	12729	813
12	श्रीगोंदा	58	7	175	48	180	13055	2975	16030	932
13	कर्जत	40	3	130	45	147	9868	0	9868	846
14	जामखेड	24	3	90	31	102	3125	2747	5872	560
एकूण जिल्हा		665	81	2267	520	1358	130797	74549	205346	15919

टिप - वैयक्तिक व सार्वजनिक दुरध्वनी बाबत राहाता तहसिलची माहिती स्वतंत्र उपलब्ध नाही.

आधार:- 1) प्रवर अधीक्षक, डाकघर अहमदनगर विभाग, अहमदनगर.

2) अधिकक्षक, डाकघर श्रीरामपुर.

3) वाणिज्य अधिकारी, भारत संचार निगम ली., अहमदनगर टेलिकॉम

अ. क्र.	उद्योग गट	संके- तांक	कारखाने संख्या			स्तंभ 6 मधील कारखान्यातील कामगार संख्या		काम केलेल्या श्रम दिनांची एकूण संख्या (हजारात)	प्रपत्र न पाठविणारे चालू कारखाने	
			नोंदणी झालेले	बंद	प्रपत्र पाठविणारे चालू	एकूण	पैकी स्त्रिया		संख्या	कामगार संख्या
1	2	3	4	5	6	7	8	9	10	11
1	शेतीसंबंधी सेवा (रोपवाटिका रोपे तयार करणे व फलोत्पादन)	011	2	0	0	0	0	0	2	62
2	गुरे पालन	014	3	1	0	0	0	0	2	75
3	मासे, मटन, फळे व भाजीपाला यांचे उत्पादन व त्यावर प्रक्रिया करणे व	151	20	7	8	105	0	30	5	71
4	दुधाचे पदार्थ तयार करणे	152	44	8	12	544	9	195	24	523
5	गिरणीद्वारे पीठ, भात, दाळ इ. धान्यावर प्रक्रिया करून उत्पादन	153	4	0	1	12	0	4	3	62
6	पाव, बिस्किटे, केक वगैरे अन्नपदार्थांचे उत्पादन	154	23	5	12	4532	17	1058	6	1638
7	मादक पेय पदार्थांचे उत्पादन	155	25	3	6	552	15	178	16	275
8	तंबाखु, तंबाखुची उत्पादने	160	7	2	5	1040	435	305	0	0
9	सुती कापडांचे उत्पादन, सूत कातणे, कापड विणणे व त्यावरील प्रक्रिया	171	3	0	1	64	0	20	2	35
10	कापडांची उत्पादने (तयार कपडे धरून)	172	2	0	1	22	0	6	1	25
11	विणकाम इत्यादीचे उत्पादन	173	2	0	2	181	0	55	0	0
12	चामड्याचे उत्पादन व बॅग बनविणे	191	1	0	1	15	5	5	0	0
13	पादत्राणांचे उत्पादन (दुरुस्ती सोडून)	192	2	0	2	85	12	28	0	0
14	लाकूड कापणे व फळ्या तयार करणे (प्लायवूड सोडून)	201	168	15	28	111	0	33	125	651
15	लाकडाच्या फळ्या, प्लायवूड व त्यापासून वस्तू बनविणे	202	3	0	2	25	0	8	1	6
16	कागद व कागदापासून तयार होणा-या वस्तूंचे उत्पादन	210	13	9	1	5	0	1	3	50
17	छपाई आणि त्या संबंधीचे सेवा उद्योग	222	4	0	1	7	0	2	3	52
18	रासायनिक वस्तूंचे उत्पादन उदा. फिनाइल, टरपेंटाइन, इत्यादी (रासायनिक	241	23	2	8	358	5	99	13	155
19	इतर रासायनिक वस्तूंचे उत्पादन.	242	21	6	5	439	1	156	10	101

अ. क्र.	उद्योग गट	संके- तांक	कारखाने संख्या			स्तंभ 6 मधील कारखान्यातील कामगार संख्या		काम केलेल्या श्रम दिनांची एकूण संख्या (हजारात)	प्रपत्र न पाठविणारे चालू कारखाने	
			नोंदणी झालेले	बंद	प्रपत्र पाठविणारे चालू	एकूण	पैकी स्त्रिया		संख्या	कामगार संख्या
1	2	3	4	5	6	7	8	9	10	11
20	खर उत्पादन (टायर, ट्यूब उत्पादने)	251	14	2	7	53	0	17	5	72
21	प्लॅस्टिक उत्पादने (पाईप, सूटकेस)	252	15	1	4	74	1	23	10	310
22	काच आणि काचेच्या वस्तूंचे उत्पादन	261	1	0	0	0	0	0	1	20
23	अधातू खनिज पदार्थांचे उत्पादन	269	19	6	4	57	0	17	9	220
24	प्राथमिक स्वरूपाचे लोखंड तयार करणे	271	13	1	8	1072	6	328	4	120
25	धातूंचे ओतकाम (सोने चांदी इतर धातू पासून दागिने बनविणे)	272	3	0	3	65	0	20	0	0
26	नॉनफेरस धातूंचे ओतकाम	273	11	0	5	483	1	145	6	133
27	फॅब्रिकेटेड स्ट्रक्चरल धातू उत्पादन (रोलिंग शटर, दरवाजा, खिडक्या, तिजो-या, इत्यादी)	281	15	2	9	106	2	31	4	70
28	इतर फॅब्रिकेटेड धातूंचे उत्पादन (शेतीची अवजारे, नट-बोल्ट, कुलुपे, इत्यादी)	289	34	2	19	748	6	226	13	275
29	सामान्य उपयोगासाठी यंत्र व यांत्रिक सामग्रीचे उत्पादन (वाहतूक मशिनरी वगळून)	291	5	0	2	25	1	7	3	37
30	विशेष उपयोगासाठी यंत्र व यंत्र सामग्रीचे उत्पादन (शेतीच्या उपयोगासाठी)	292	21	5	11	549	1	165	5	135
31	घरगुती उपयोगासाठी लागणा-या वस्तूंचे उत्पादन	293	1	0	0	0	0	0	1	15
32	इलेक्ट्रिक मोटार, जनरेटर, ट्रान्स्फॉर्मर इत्यादी वस्तूंचे उत्पादन	311	9	0	7	1117	24	342	2	45
33	विद्युत यंत्र सामग्री व त्याचे सुटे भागांचे उत्पादन	312	2	0	1	13	1	4	1	30

अ. क्र.	उद्योग गट	संके- तांक	कारखाने संख्या			स्तंभ 6 मधील कारखान्यातील कामगार संख्या		काम केलेल्या श्रम दिनांची एकूण संख्या (हजारात)	प्रपत्र न पाठविणारे चालू कारखाने	
			नोंदणी झालेले	बंद	प्रपत्र पाठविणारे चालू	एकूण	पैकी स्त्रिया		संख्या	कामगार संख्या
1	2	3	4	5	6	7	8	9	10	11
34	विद्युत घट, प्रायमरीसेल्स आणि बॅटरीज यांची निर्मिती	314	2	0	2	27	0	8	0	0
35	इतर विद्युत उपकरणांचे उत्पादन	319	6	0	3	367	2	111	3	44
36	इलेक्ट्रॉनिक वस्तूंचे उत्पादन जसे वॉल्व, टुब व इतर इलेक्ट्रॉनिक सुटेभाग	322	1	1	0	0	0	0	0	0
37	इलेक्ट्रॉनिक वस्तूंचे उत्पादन जसे, दूरचित्रवाणी संच, रेडिओ इत्यादी	322	1	1	0	0	0	0	0	0
38	दूरचित्रवाणी, रेडिओ यांचे रिसिव्हर, रेकॉर्डिंग करिता आवश्यक वस्तूंचे उत्पादन	323	1	0	1	246	137	75	0	0
39	वाहतुकीच्या साधनांच्या सुट्या भागांचे उत्पादन	343	6	1	2	97	0	26	3	47
40	विमान व विमानाचे सूटे भाग बनविणे व जुळविणे	353	1	0	0	0	0	0	1	10
41	इतर वर्गीकृत न केलेल्या वाहतुकीच्या साधनांची निर्मिती	359	12	1	5	1151	0	352	6	437
42	फर्निचर तयार करणे	361	5	1	2	11	0	3	2	25
43	विद्युत शक्तीचे उत्पादन	401	3	0	0	0	0	0	3	85
44	पाण्याची साठवणूक शुद्धीकरण व	410	4	0	0	0	0	0	4	85
45	मोटार वाहने दुरुस्ती व देखभाल	502	18	0	11	579	13	197	7	138
46	मोटार सायकल स्कुटर, श्री व्हिलर, संबंधित भाग आणि जोडवस्तुंची विक्री देखभाल व दुरुस्ती .	504	2	0	0	0	0	0	2	37
47	पेट्रोलियम पदार्थांची किरकोळ विक्री	505	11	0	2	46	4	15	9	118
48	वाहतूक व वाहतुकीला सहायक सुविधा (ट्रॅक्ल एजन्सीज इत्यादि)	630	2	0	1	18	0	5	1	30
49	इतर सेवाकार्य	930	1	0	0	0	0	0	1	20
जिल्हा एकूण		--	609	82	205	15001	698	4300	322	6339

आधार - औद्योगिक सुरक्षा व आरोग्य संचालनालय, मुंबई

तक्ता क्रमांक - 9.2

रोजगार व स्वयंरोजगार मार्गदर्शन केंद्रांतील आकडेवारी

जिल्हा अहमदनगर

संदर्भ वर्ष : 2006-07

अ. क्र.	बाब	संख्या
(1)	(2)	(3)
1	जाहीर केलेल्या रिकाम्या जागांची संख्या	1761
2	रोजगार स्वरोजगार मार्गदर्शक केंद्राचा उपयोग करणारे मालक	180
3	मागील वर्ष अखेरीस पटावरील उमेदवार	124024
4	चालू वर्षात नवीन नोंदणी केलेले उमेदवार	23067
5	नोकरी मिळालेले उमेदवार	112
6	वर्ष अखेरीस पटावरील उमेदवार	117252
7	नोकरी मिळालेले उमेदवार	
	अ) खाजगी क्षेत्र	43
	ब) सार्वजनिक क्षेत्र	69
	क) एकूण	112
8	नोकरी मिळालेले उमेदवार	
	अ) अनुसूचित जाती/ अनुसूचित जमाती	41
	ब) इतर	71
	क) एकूण	112
9	रोजगार स्वयंरोजगार योजनेअंतर्गत लाभ प्राप्त झालेले उमेदवार	
	अ) रोजगार	112
	ब) स्वयंरोजगार	5031
10	रोजगार स्वरोजगार मार्गदर्शक केंद्रातील व्यवसाय मार्गदर्शन केंद्र	
	1) वैयक्तिक मार्गदर्शन/ व्यक्तिशः अगर गटामध्ये सल्ला दिलेले	959
	2) रोजगार स्वरोजगार मार्गदर्शक केंद्रामध्ये घेण्यात आलेल्या गटांची चर्चा	78
	3) मार्गदर्शन केलेल्या अर्जदारांना नोकरी विषयी / प्रशिक्षणासाठी / उमेदवारासाठी दिलेल्यांची संख्या	1239

आधार - जिल्हा रोजगार व स्वयंरोजगार मार्गदर्शन केंद्र अहमदनगर

तक्ता क्रमांक - 9.3

शासकीय व स्थानिक स्वराज्य संस्थांतील कर्मचा-यांची संख्या

जिल्हा - अहमदनगर

संदर्भ वर्ष : 2005

अ. क्र.	बाब	पदांचा तपशील	शासकीय	जिल्हा परिषद	महानगर पालिका	नगर परिषद
(1)	(2)	(3)	(4)	(5)	(6)	(7)
1	वर्ग - अ	एकूण मंजूर पदे	687	452	--	2
		भरलेली पदे	604	399	--	0
		पैकी स्त्रिया	25	36	--	0
2	वर्ग - ब	एकूण मंजूर पदे	1853	1739	--	75
		भरलेली पदे	1598	1431	--	67
		पैकी स्त्रिया	201	262	--	25
3	वर्ग - क	एकूण मंजूर पदे	10764	12868	--	951
		भरलेली पदे	9292	11924	--	780
		पैकी स्त्रिया	847	4121	--	158
4	वर्ग - ड	एकूण मंजूर पदे	6203	1282	--	1441
		भरलेली पदे	5547	909	--	1302
		पैकी स्त्रिया	535	138	--	352
5	एकूण	मंजूर पदे	19507	16341	0	2469
		भरलेली पदे	17041	14663	0	2149
		पैकी स्त्रिया	1608	4557	0	535
6	*इतर वर्ग-इ	एकूण मंजूर पदे	8994	2443	0	306
		भरलेली पदे	7717	2300	0	168
		पैकी स्त्रिया	6304	1660	0	118
7	एकूण	मंजूर पदे (5+6)	28501	18784	2859	2775
		भरलेली पदे	24758	16963	2678	2317
		पैकी स्त्रिया	7912	6217	791	653

टीप (*)- 'इतर' यामध्ये कार्यव्ययी आस्थापनेवरील, आकस्मिक खर्चातील रोजगार दिले जाणारे, रोजंदारीवरील, अंशकालीन, मानसेवी आणि वरील वर्गात समाविष्ट न झालेले कर्मचारी यांचा समावेश आहे.

टीप - म.न.पा कडील वर्गवारीची माहिती उपलब्ध नाही.

आधार - अर्थ व सांख्यिकी संचालनालय, मुंबई

तक्ता क्रमांक - 9.4

निरनिराळ्या उद्योगांतील रोजगार

जिल्हा - अहमदनगर

संदर्भ वर्ष :2006-07

अ. क्र.	उद्योग गट	राष्ट्रीय उद्योग संकेतांक	एकूण आस्थापनांची संख्या	माहिती देणा-या आस्थापनांची संख्या	कर्मचारी संख्या			
					शासकीय	निम-शासकीय	खाजगी	एकूण
(1)	(2)	(3)	(4)	(5)	(6)	(7)	(8)	(9)
1	कृषी	0	12	11	2550	0	37	2587
2	खाणकाम	10	1	1	14	0	0	14
3	वस्तुनिर्माण	20 ते 39	168	137	414	0	32814	33228
4	वीज निर्मिती, गॅस, पाणी व सांडपाणी सेवा	40 ते 49	10	8	2734	0	1837	4571
5	बांधकाम	50	23	20	3259	541	14	3814
6	घाऊक व किरकोळ व्यापार व हॉटेल व्यवसाय	60 ते 69	38	26	864	0	742	1606
7	परिवहन,गोदामे आणि दळणवळण	70 ते 75	6	6	5771	0	9	5780
8	वित्त पुरवठा, विमा स्थावर मालमत्ता आणि व्यापार विषयक सेवा	80 ते 83	153	132	2242	113	4055	6410
9	सामूहिक,सामाजिक व व्यक्तिगत सेवा	90 ते 99	715	669	12841	21120	24908	58869
जिल्हा एकूण			1206	1010	30689	21774	64416	116879

आधार - जिल्हा रोजगार व स्वयंरोजगार मार्गदर्शन केंद्र, अहमदनगर

तक्ता क्रमांक - 9.5
कृषी व बिगर-कृषी उद्योग

जिल्हा - ठाणे

संदर्भ वर्ष : 1998

अ. क्र.	बाब	* कृषी उद्योग			बिगर-कृषी			कृषी व बिगर-कृषी एकूण		
		ग्रामीण	नागरी	एकूण	ग्रामीण	नागरी	एकूण	ग्रामीण	नागरी	एकूण
(1)	(2)	(3)	(4)	(5)	(6)	(7)	(8)	(9)	(10)	(11)
1	उद्योगांची संख्या									
	1.1 स्वकार्यरत उद्योग**	41250	2126	43376	34223	21175	55398	75473	23301	98774
	1.2 आस्थापना***	1678	128	1806	19656	13503	33159	21334	13631	34965
	1.3 एकूण	42928	2254	45182	53879	34678	88557	96807	36932	133739
2	मालकीच्या प्रकारानुसार उद्योग									
	2.1 सहकारी	23	0	23	2830	0	2830	2853	0	2853
	2.2 सार्वजनिक	6	0	6	7565	1069	8634	7571	1069	8640
	2.3 खाजगी	42899	2254	45153	43784	33463	77247	86683	35717	122400
3	मालकाचा विशेष सामाजिक गट (एकूण संस्थांची टक्केवारी)									
	3.1 अनुसूचित जाती	3.67	4.30	3.71	6.77	4.47	5.87	5.4	4.46	5.14
	3.2 अनुसूचित जमाती	3.22	5.24	3.32	4.29	1.92	3.36	3.81	2.12	3.35
4	जागेविरहित कार्यान्वित असलेल्या उद्योगांची एकूणशी टक्केवारी	7.36	11.58	7.57	12.12	10.53	11.50	10.01	10.59	10.17
5	शक्तीवर चालणा-या उद्योगाची एकूण उद्योगांशी टक्केवारी	20.68	6.26	19.66	55.4	54.71	54.25	52.67	54.25	53.29
6	सर्वसाधारणपणे काम करणा-या कामगारांची संख्या									
	6.1 एकूण कामगार	86667	4613	91280	188507	113426	301933	275174	118039	393213
	6.2 वेतनावर काम करणारे कामगार	2830	265	3095	126344	71774	198118	129174	72039	201213
	6.3 वेतनावरील कामगारांची एकूण कामगारांशी टक्केवारी	3.26	5.74	3.39	67.02	63.28	65.62	46.94	61.03	51.17
	6.4 कामगारांची प्रति उद्योग सरासरी संख्या	2	2	2	3	3	3	3	3	3

टीप :- *कृषी उत्पादन व मळे वगळून कृषी संबंधित उद्योग, ** पगारावर एकही कर्मचारी नसलेले उद्योग

***ज्या उद्योगात कमीतकमी एकतरी व्यक्ती पगारावर काम करते असे उद्योग

आधार :- अर्थ व सांख्यिकी संचालनालय, महाराष्ट्र शासन, मुंबई (आर्थिक गणना-1998)

तक्ता क्रमांक: 9.6

प्रमुख उद्योग गटानुसार उद्योगांची आणि नियमित काम करणा-या कामगारांची संख्या

जिल्हा - अहमदनगर

संदर्भ वर्ष :1998

अ. क्र.	उद्योग गट	ग्रामीण		नागरी		एकूण	
		उद्योग	कामगार	उद्योग	कामगार	उद्योग	कामगार
(1)	(2)	(3)	(4)	(5)	(6)	(7)	(8)
1	कृषी	42928	86667	2254	4613	45182	91280
2	खनिज उत्पादन व खाणकाम	61	589	3	5	64	594
3	वस्तुनिर्माण	8140	63063	4058	16680	12198	79743
4	बीज, गॅस आणि पाणी पुरवठा	7	40	10	43	17	83
5	बांधकाम	1698	3724	382	1090	2080	4814
6	घाऊक व्यापार	704	2277	1307	2710	2011	4987
7	किरकोळ व्यापार	18624	34124	14672	27739	33296	61863
8	उपाहारगृहे आणि हॉटेल्स	3476	9529	2384	7881	5860	17410
9	वाहतूक	699	1687	783	1312	1482	2999
10	साठवण आणि गोदामविषयक	40	182	129	408	169	590
11	दळणवळण	447	1172	521	1459	968	2631
12	वित्तीय,विमा,स्थावर मालमत्ता आणि व्यावसायिक सेवा	1244	5136	1669	7137	2913	12273
13	सामूहिक, सामाजिक व व्यक्तिगत सेवा	18739	66984	8760	46962	27499	113946
14	इतर सेवा (इतरत्र वर्गीकरण न केलेल्या)	0	0	0	0	0	0
15	बिगर- कृषी उद्योग गट (एकूण)	0	0	0	0	0	0
सर्व प्रमुख उद्योग गट (एकूण)		96807	275174	36932	118039	133739	393213

आधार :- अर्थ व सांख्यिकी संचालनालय, महाराष्ट्र शासन, मुंबई (आर्थिक गणना -1998)

तक्ता क्रमांक - 9.7

महत्त्वाच्या उद्योग गटानुसार कृषी व बिगर - कृषी आस्थापनांची व त्यातील कामगारांची संख्या

जिल्हा - अहमदनगर

संदर्भ वर्ष : 1998

अ. क्र.	उद्योग गट संकेतांक	उद्योग गट	आस्थापना			आस्थापनेवरील कामगार		
			ग्रामीण	नागरी	एकूण	ग्रामीण	नागरी	एकूण
(1)	(2)	(3)	(4)	(5)	(6)	(7)	(8)	(9)
1	0	कृषी	1678	128	1806	5331	432	5763
2	1	खाणकाम व दगडकाम	50	2	52	559	4	563
3	2 व 3	वस्तुनिर्माण	2340	1561	3901	53744	12888	66632
4	4	वीज, गॅस व पाणी पुरवठा	5	8	13	31	40	71
5	5	बांधकाम	252	145	397	1647	730	2377
6	6	घाऊक व्यापार	247	557	804	1553	1741	3294
7	6	किरकोळ व्यापार	3462	4702	8164	11526	14403	25929
8	6	उपाहारगृहे व हॉटेल्स	1335	1351	2686	5852	6234	12086
9	7	वाहतूक	340	192	532	1214	596	1810
10	7	साठवण व गोदाम विषयक	29	69	98	167	337	504
11	7	दळणवळण	356	205	561	1053	1066	2119
12	8	वित्तीय, विमा, स्थावर मालमत्ता आणि व्यावसायिक सेवा	909	869	1778	4585	6151	10736
13	9	सामुहिक, सामाजिक व व्यक्तिगत सेवा	10331	3842	14173	55816	40605	96421
14	10	इतर	0	0	0	0	0	0
एकूण			21334	13631	34965	143078	85227	228305

आधार :- अर्थ व सांख्यिकी संचालनालय, महाराष्ट्र शासन, मुंबई (आर्थिक गणना-1998)

अ. क्र.	तालुका	बाब	प्राथमिक संस्था					माध्यमिक संस्था				
			शासकीय	स्थानिक संस्था	खाजगी		एकूण	शासकीय	स्थानिक संस्था	खाजगी		एकूण
					अनुदानित	विना अनुदानित				अनुदानित	विना अनुदानित	
(1)	(2)	(3)	(4)	(5)	(6)	(7)	(8)	(9)	(10)	(11)	(12)	(13)
1	अकोले	एकूण	7	315	11	0	333	13	0	41	10	64
		पैकी मुलींकरिता	0	2	1	0	3	0	0	2	0	2
2	संगमनेर	एकूण	6	317	13	3	339	2	0	88	12	102
		पैकी मुलींकरिता	0	2	0	0	2	0	0	1	0	1
3	कोपरगांव	एकूण	0	148	11	6	165	0	1	23	14	38
		पैकी मुलींकरिता	0	2	1	0	3	0	0	0	0	0
	राहाता	एकूण	0	140	11	8	159	0	0	30	20	50
		पैकी मुलींकरिता	0	3	1	0	4	0	0	3	1	4
5	श्रीरामपूर	एकूण	0	108	10	8	126	0	0	41	9	50
		पैकी मुलींकरिता	0	4	0	0	4	0	0	4	0	4
6	नेवासा	एकूण	0	219	4	6	229	0	0	31	20	51
		पैकी मुलींकरिता	0	3	0	0	3	0	0	1	0	1
7	शेवगांव	एकूण	0	177	2	4	183	0	0	27	7	34
		पैकी मुलींकरिता	0	2	1	0	3	0	0	1	0	1
8	पाथर्डी	एकूण	0	241	1	3	245	0	0	43	13	56
		पैकी मुलींकरिता	0	0	0	0	0	0	0	3	0	3
9	नगर	एकूण	0	215	60	23	298	3	0	84	36	123
		पैकी मुलींकरिता	0	3	2	0	5	0	0	2	0	2
10	राहुरी	एकूण	1	196	9	7	213	1	0	27	13	41
		पैकी मुलींकरिता	0	2	0	0	2	0	0	3	0	3
11	पारनेर	एकूण	1	297	3	2	303	1	0	54	13	68
		पैकी मुलींकरिता	0	1	0	0	1	0	0	1	0	1
12	श्रीगोंदा	एकूण	0	311	4	1	316	0	0	44	14	58
		पैकी मुलींकरिता	0	2	0	0	2	0	0	2	0	2
13	कर्जत	एकूण	0	203	2	2	207	1	0	33	16	50
		पैकी मुलींकरिता	0	2	0	0	2	0	0	1	0	1
14	जामखेड	एकूण	0	143	1	2	146	0	0	15	6	21
		पैकी मुलींकरिता	0	4	0	0	4	0	0	1	0	1
एकूण जिल्हा		एकूण	15	3030	142	75	3262	21	1	581	203	806
		पैकी मुलींकरिता	0	32	6	0	38	0	0	25	1	26

तक्ता क्रमांक - 10.1 (पुढे चालु)

शैक्षणिक संस्थांची (शाळा / महाविद्यालय इ.) संख्या

जिल्हा - अहमदनगर

संदर्भ वर्ष : 2005-06

अ. क्र.	तालुका	बाब	उच्च माध्यमिक संस्था					महाविद्यालये (सर्व)					एकूण शैक्षणिक संस्था
			शासकीय	स्थानिक संस्था	खाजगी		एकूण	शासकीय	स्थानिक संस्था	खाजगी		एकूण	
					अनुदानित	विना अनुदानित				अनुदानित	विना अनुदानित		
(1)	(2)	(3)	(14)	(15)	(16)	(17)	(18)	(19)	(20)	(21)	(22)	(23)	(24)
1	अकोले	एकूण	2	0	10	0	12	0	0	1	0	1	410
		पैकी मुलींकरिता	0	0	0	0	0	0	0	0	0	0	5
2	संगमनेर	एकूण	0	0	20	4	24	0	0	5	1	6	471
		पैकी मुलींकरिता	0	0	0	0	0	0	0	0	0	0	3
3	कोपरगांव	एकूण	0	0	6	0	6	0	0	2	0	2	211
		पैकी मुलींकरिता	0	0	2	0	2	0	0	0	0	0	5
	राहाता	एकूण	0	0	15	0	15	0	0	2	0	2	226
		पैकी मुलींकरिता	0	0	1	0	1	0	0	0	0	0	9
5	श्रीरामपूर	एकूण	0	0	6	0	6	0	0	4	0	4	186
		पैकी मुलींकरिता	0	0	2	0	2	0	0	0	0	0	10
6	नेवासा	एकूण	0	0	11	0	11	0	0	3	0	3	294
		पैकी मुलींकरिता	0	0	1	0	1	0	0	0	0	0	5
7	शेवगांव	एकूण	0	0	9	0	9	0	0	2	0	2	228
		पैकी मुलींकरिता	0	0	0	0	0	0	0	0	0	0	4
8	पाथर्डी	एकूण	0	0	10	1	11	0	0	4	0	4	316
		पैकी मुलींकरिता	0	0	0	0	0	0	0	0	0	0	3
9	नगर	एकूण	0	3	0	3	6	0	0	6	0	6	433
		पैकी मुलींकरिता	0	0	0	0	0	0	0	1	0	1	8
10	राहुरी	एकूण	0	0	9	0	9	0	0	2	0	2	265
		पैकी मुलींकरिता	0	0	1	0	1	0	0	0	0	0	6
11	पारनेर	एकूण	1	0	13	3	17	0	0	2	1	3	391
		पैकी मुलींकरिता	0	0	0	0	0	0	0	0	0	0	2
12	श्रीगोंदा	एकूण	0	0	10	0	10	0	0	2	0	2	386
		पैकी मुलींकरिता	0	0	0	0	0	0	0	0	0	0	4
13	कर्जत	एकूण	0	0	7	4	11	0	0	4	0	4	272
		पैकी मुलींकरिता	0	0	0	0	0	0	0	0	0	0	3
14	जामखेड	एकूण	0	0	5	0	5	0	0	0	0	0	172
		पैकी मुलींकरिता	0	0	0	0	0	0	0	0	0	0	5
एकूण जिल्हा		एकूण	3	3	131	15	152	0	0	39	2	41	4261
		पैकी मुलींकरिता	0	0	7	0	7	0	0	1	0	1	72

आधार : शिक्षण अधिकारी, जिल्हा परिषद अहमदनगर

तक्ता क्रमांक - 10.2
शैक्षणिक संस्थांतील शिक्षक

जिल्हा- अहमदनगर

संदर्भ वर्ष : 2005-06

अ. क्र.	तालुका	बाब	प्राथमिक शिक्षक					माध्यमिक शिक्षक				
			शासकीय	स्थानिक संस्था	खाजगी		एकूण	शासकीय	स्थानिक संस्था	खाजगी		एकूण
					अनुदानित	विना अनुदानित				अनुदानित	विना अनुदानित	
(1)	(2)	(3)	(4)	(5)	(6)	(7)	(8)	(9)	(10)	(11)	(12)	(13)
1	अकोले	एकूण	45	1116	53	14	1228	132	0	487	67	686
		पैकी स्त्रिया	10	226	16	2	254	23	0	75	9	107
2	संगमनेर	एकूण	31	1207	87	16	1341	8	0	537	71	616
		पैकी स्त्रिया	12	498	42	7	559	4	0	204	30	238
3	कोपरगांव	एकूण	0	659	110	59	828	0	11	623	74	708
		पैकी स्त्रिया	0	218	65	26	309	0	2	124	30	156
4	राहाता	एकूण	0	594	93	71	758	0	0	552	142	694
		पैकी स्त्रिया	0	325	62	33	420	0	0	130	57	187
5	श्रीरामपूर	एकूण	0	509	126	56	691	0	0	810	51	861
		पैकी स्त्रिया	0	366	78	39	483	0	0	243	13	256
6	नेवासा	एकूण	0	961	22	19	1002	0	0	350	69	419
		पैकी स्त्रिया	0	448	4	6	458	0	0	139	22	161
7	शेवगांव	एकूण	0	642	15	18	675	0	0	443	43	486
		पैकी स्त्रिया	0	189	5	8	202	0	0	56	0	56
8	पाथर्डी	एकूण	0	851	13	10	874	0	0	593	75	668
		पैकी स्त्रिया	0	296	6	3	305	0	0	110	16	126
9	नगर	एकूण	0	918	535	232	1685	18	232	614	570	1416
		पैकी स्त्रिया	0	441	286	121	848	9	102	138	207	456
10	राहुरी	एकूण	25	756	91	45	917	7	0	692	89	788
		पैकी स्त्रिया	4	354	53	32	443	1	0	147	25	173
11	पारनेर	एकूण	6	948	24	8	986	3	0	650	56	709
		पैकी स्त्रिया	2	297	8	5	312	0	0	217	18	235
12	श्रीगोंदा	एकूण	0	1019	25	9	1053	0	0	657	48	705
		पैकी स्त्रिया	0	373	15	3	391	0	0	97	4	101
13	कर्जत	एकूण	0	682	12	3	697	5	0	495	67	562
		पैकी स्त्रिया	0	212	3	3	218	0	0	86	7	93
14	जामखेड	एकूण	0	468	3	9	480	0	0	302	35	337
		पैकी स्त्रिया	0	174	1	3	178	0	0	25	4	29
एकूण जिल्हा		एकूण	107	11330	1209	569	13215	173	243	7805	1457	9678
		पैकी स्त्रिया	28	4417	644	291	5380	37	104	1791	442	2374

अ. क्र.	तालुका	बाब	उच्च माध्यमिक शिक्षक					महाविद्यालयातील शिक्षक (सर्व)					एकूण शिक्षक संख्या
			शासकीय	स्थानिक संस्था	खाजगी		एकूण	शासकीय	स्थानिक संस्था	खाजगी		एकूण	
					अनुदानित	विना अनुदानित				अनुदानित	विना अनुदानित		
(1)	(2)	(3)	(14)	(15)	(16)	(17)	(18)	(19)	(20)	(21)	(22)	(23)	(24)
1	अकोले	एकूण	1	0	96	0	97	0	0	53	0	53	2064
		पैकी स्त्रिया	0	0	6	0	6	0	0	9	0	9	376
2	संगमनेर	एकूण	0	0	96	0	96	0	0	68	0	68	2121
		पैकी स्त्रिया	0	0	43	0	43	0	0	23	0	23	863
3	कोपरगांव	एकूण	0	0	117	11	128	0	0	38	0	38	1702
		पैकी स्त्रिया	0	0	16	4	20	0	0	2	0	2	487
4	राहाता	एकूण	0	0	370	0	370	0	0	0	0	0	1822
		पैकी स्त्रिया	0	0	90	0	90	0	0	0	0	0	697
5	श्रीरामपूर	एकूण	0	0	60	0	60	0	0	87	0	87	1699
		पैकी स्त्रिया	0	0	27	0	27	0	0	13	0	13	779
6	नेवासा	एकूण	0	0	102	0	102	0	0	87	0	87	1610
		पैकी स्त्रिया	0	0	43	0	43	0	0	41	0	41	703
7	शेवगांव	एकूण	0	0	125	0	125	0	0	67	0	67	1353
		पैकी स्त्रिया	0	0	16	0	16	0	0	5	0	5	279
8	पाथर्डी	एकूण	0	0	50	9	59	0	0	39	0	39	1640
		पैकी स्त्रिया	0	0	0	2	2	0	0	1	0	1	434
9	नगर	एकूण	0	0	517	229	746	0	0	252	0	252	4099
		पैकी स्त्रिया	0	0	110	78	188	0	0	41	0	41	1533
10	राहुरी	एकूण	0	0	62	0	62	0	0	48	0	48	1815
		पैकी स्त्रिया	0	0	8	0	8	0	0	8	0	8	632
11	पारनेर	एकूण	6	0	145	17	168	0	0	52	10	62	1925
		पैकी स्त्रिया	2	0	18	8	28	0	0	3	4	7	582
12	श्रीगांदा	एकूण	0	0	110	11	121	0	0	91	0	91	1970
		पैकी स्त्रिया	0	0	6	1	7	0	0	8	0	8	507
13	कर्जत	एकूण	0	0	59	0	59	0	0	81	0	81	1399
		पैकी स्त्रिया	0	0	10	0	10	0	0	9	0	9	330
14	जामखेड	एकूण	0	0	106	0	106	0	0	0	0	0	923
		पैकी स्त्रिया	0	0	24	0	24	0	0	0	0	0	231
एकूण जिल्हा		एकूण	7	0	2015	277	2299	0	0	963	10	973	26165
		पैकी स्त्रिया	2	0	417	93	512	0	0	163	4	167	8433

आधार : शिक्षण अधिकारी, जिल्हा परिषद अहमदनगर

तक्ता क्रमांक - 10.3
शैक्षणिक संस्थांतील विद्यार्थी संख्या

जिल्हा - अहमदनगर

संदर्भ वर्ष : 2005-06

अ. क्र.	तालुका	बाब	प्राथमिक विद्यार्थी					माध्यमिक विद्यार्थी				
			शासकीय	स्थानिक संस्था	खाजगी		एकूण	शासकीय	स्थानिक संस्था	खाजगी		एकूण
					अनुदानित	विना अनुदानित				अनुदानित	विना अनुदानित	
(1)	(2)	(3)	(4)	(5)	(6)	(7)	(8)	(9)	(10)	(11)	(12)	(13)
1	अकोले	एकूण	1634	30079	1896	205	33814	3043	0	16515	955	20513
		पैकी मुली	945	13974	762	107	15788	1477	0	7848	416	9741
2	संगमनेर	एकूण	797	36870	0	0	37667	184	0	0	431	615
		पैकी मुली	375	17541	0	0	17916	64	0	0	211	275
3	कोपरगांव	एकूण	0	21703	5446	2232	29381	0	822	23382	2010	26214
		पैकी मुली	0	10310	2335	875	13520	0	208	10306	714	11228
4	राहाता	एकूण	0	20025	4590	3505	28120	0	0	20278	4150	24428
		पैकी मुली	0	9462	2193	1185	12840	0	0	10023	1902	11925
5	श्रीरामपूर	एकूण	0	17282	5864	3016	26162	0	0	27792	756	28548
		पैकी मुली	0	8394	2704	1322	12420	0	0	11943	344	12287
6	नेवासा	एकूण	0	31350	447	492	32289	0	0	19992	2817	22809
		पैकी मुली	0	14107	201	211	14519	0	0	8796	1295	10091
7	शेवगांव	एकूण	0	20403	712	674	21789	0	0	13415	1185	14600
		पैकी मुली	0	9511	307	62	9880	0	0	4997	1161	6158
8	पाथर्डी	एकूण	0	24825	553	272	25650	0	0	21094	1503	22597
		पैकी मुली	0	11189	226	25	11440	0	0	9209	684	9893
9	नगर	एकूण	0	26221	22178	16025	64424	218	0	4318	33985	38521
		पैकी मुली	0	12358	9571	6292	28221	98	0	2075	16277	18450
10	राहुरी	एकूण	342	25914	4722	1448	32426	148	0	17124	2343	19615
		पैकी मुली	178	13851	2317	624	16970	83	0	8921	1148	10152
11	पारनेर	एकूण	299	24732	823	94	25948	41	0	22830	1228	24099
		पैकी मुली	93	12068	330	31	12522	4	0	10058	538	10600
12	श्रीगांदा	एकूण	0	28984	768	123	29875	0	0	21708	972	22680
		पैकी मुली	0	13182	388	69	13639	0	0	10609	515	11124
13	कर्जत	एकूण	0	22100	582	202	22884	106	0	18169	1380	19655
		पैकी मुली	0	10266	258	63	10587	2	0	8035	591	8628
14	जामखेड	एकूण	0	14871	274	211	15356	0	0	9303	520	9823
		पैकी मुली	0	7223	117	81	7421	0	0	4357	254	4611
एकूण जिल्हा		एकूण	3072	345359	48855	28499	425785	3740	822	235920	54235	294717
		पैकी मुली	1591	163436	21709	10947	197683	1728	208	107177	26050	135163

अ. क्र.	तालुका	बाब	उच्च माध्यमिक विद्यार्थी					महाविद्यालयातील विद्यार्थी (सर्व)					एकूण
			शासकीय	स्थानिक संस्था	खाजगी		एकूण	शासकीय	स्थानिक संस्था	खाजगी		एकूण	
					अनुदानित	विना अनुदानित				अनुदानित	विना अनुदानित		
(1)	(2)	(3)	(14)	(15)	(16)	(17)	(18)	(19)	(20)	(21)	(22)	(23)	(24)
1	अकोले	एकूण	52	0	3139	112	3303	0	0	1247	0	1247	58877
		पैकी मुली	23	0	1324	55	1402	0	0	533	0	533	27464
2	संगमनेर	एकूण	0	0	8894	562	9456	0	0	4757	317	5074	52812
		पैकी मुली	0	0	4207	217	4424	0	0	2302	145	2447	25062
3	कोपरगांव	एकूण	0	0	4074	148	4222	0	0	3104	0	3104	62921
		पैकी मुली	0	0	1612	72	1684	0	0	1159	0	1159	27591
4	राहाता	एकूण	0	0	12023	0	12023	0	0	2619	194	2813	67384
		पैकी मुली	0	0	4476	0	4476	0	0	1010	24	1034	30275
5	श्रीरामपूर	एकूण	0	0	2589	0	2589	0	0	2984	0	2984	60283
		पैकी मुली	0	0	1257	0	1257	0	0	834	0	834	26798
6	नेवासा	एकूण	0	0	6962	0	6962	0	0	4247	0	4247	66307
		पैकी मुली	0	0	3063	0	3063	0	0	1868	0	1868	29541
7	शेवगांव	एकूण	0	0	8259	0	8259	0	0	1467	0	1467	46115
		पैकी मुली	0	0	2063	0	2063	0	0	547	300	847	18948
8	पाथर्डी	एकूण	0	0	2173	163	2336	0	0	530	693	1223	51806
		पैकी मुली	0	0	779	76	855	0	0	42	190	232	22420
9	नगर	एकूण	0	0	3961	2495	6456	0	0	10302	0	10302	119703
		पैकी मुली	0	0	1711	1432	3143	0	0	3802	0	3802	53616
10	राहुरी	एकूण	0	0	2412	0	2412	0	0	2722	0	2722	57175
		पैकी मुली	0	0	1209	0	1209	0	0	1117	0	1117	29448
11	पारनेर	एकूण	74	0	3683	278	4035	0	0	1708	413	2121	56203
		पैकी मुली	30	0	1583	134	1747	0	0	446	117	563	25432
12	श्रीगोंदा	एकूण	0	0	3044	119	3163	0	0	1604	0	1604	57322
		पैकी मुली	0	0	889	53	942	0	0	392	50	442	26147
13	कर्जत	एकूण	0	0	1702	0	1702	0	0	1506	0	1506	45747
		पैकी मुली	0	0	668	0	668	0	0	443	0	443	20326
14	जामखेड	एकूण	0	0	4133	0	4133	0	0	0	0	0	29312
		पैकी मुली	0	0	1363	0	0	0	0	0	0	0	12032
एकूण जिल्हा		एकूण	126	0	67048	3877	71051	0	0	38797	1617	40414	831967
		पैकी मुली	53	0	26204	2039	26933	0	0	14495	826	15321	375100

आधार : शिक्षण अधिकारी, जिल्हा परिषद अहमदनगर

अ. क्र	तालुका	बाब	प्राथमिक विद्यार्थी					माध्यमिक विद्यार्थी				
			शासकीय	स्थानिक संस्था	खाजगी		एकूण	शासकीय	स्थानिक संस्था	खाजगी		एकूण
					अनुदानित	विना अनुदानित				अनुदानित	विना अनुदानित	
(1)	(2)	(3)	(4)	(5)	(6)	(7)	(8)	(9)	(10)	(11)	(12)	(13)
1	अकोले	एकूण	38	1767	66	15	1886	164	0	1005	73	1242
		पैकी मुली	14	890	28	10	942	41	0	439	34	514
2	संगमनेर	एकूण	103	4793	0	0	4896	24	0	0	56	80
		पैकी मुली	48	2280	0	0	2328	8	0	0	27	35
3	कोपरगांव	एकूण	0	3270	785	107	4162	0	144	3227	167	3538
		पैकी मुली	0	1524	477	44	2045	0	82	1359	56	1497
4	राहाता	एकूण	0	4156	1256	482	5894	0	0	3619	528	4147
		पैकी मुली	0	2000	617	179	2796	0	0	1934	206	2140
5	श्रीरामपूर	एकूण	0	3532	946	530	5008	0	0	3498	398	3896
		पैकी मुली	0	1521	452	218	2191	0	0	1421	184	1605
6	नेवासा	एकूण	0	5071	53	41	5165	0	0	2039	218	2257
		पैकी मुली	0	2180	21	18	2219	0	0	897	101	998
7	शेवगांव	एकूण	0	3257	173	36	3466	0	1	1344	320	1665
		पैकी मुली	0	1493	110	5	1608	0	0	604	154	758
8	पाथर्डी	एकूण	0	0	182	17	199	0	0	83	31	114
		पैकी मुली	0	0	61	7	68	0	0	22	3	25
9	नगर	एकूण	0	4328	3292	2110	9730	347	6718	4109	2172	13346
		पैकी मुली	0	1112	1001	832	2945	109	3108	2021	1002	6240
10	राहुरी	एकूण	198	3942	629	124	4893	173	0	385	0	558
		पैकी मुली	92	1698	212	64	2066	82	0	190	0	272
11	पारनेर	एकूण	0	1987	71	8	2066	0	0	1770	79	1849
		पैकी मुली	0	951	23	2	976	0	0	597	27	624
12	श्रीगोंदा	एकूण	0	3560	228	104	3892	0	0	2545	85	2630
		पैकी मुली	0	1668	125	59	1852	0	0	1134	39	1173
13	कर्जत	एकूण	0	3220	58	130	3408	0	0	2462	191	2653
		पैकी मुली	0	1573	26	40	1639	0	0	1052	88	1140
14	जामखेड	एकूण	0	2243	19	9	2271	0	0	618	31	649
		पैकी मुली	0	1154	9	2	1165	0	0	339	7	346
एकूण जिल्हा		एकूण	339	45126	7758	3713	56936	708	6863	26704	4349	38624
		पैकी मुली	154	20044	3162	1480	24840	240	3190	12009	1928	17367

तक्ता क्रमांक - 10.4 (पुढे चालु)

शैक्षणिक संस्थांतील अनुसूचित जातीच्या विद्यार्थ्यांची संख्या

जिल्हा - अहमदनगर

संदर्भ वर्ष : 2005-06

अ. क्र	तालुका	बाब	उच्च माध्यमिक विद्यार्थी					महाविद्यालयातील विद्यार्थी (सर्व)					एकूण
			शासकीय	स्थानिक संस्था	खाजगी		एकूण	शासकीय	स्थानिक संस्था	खाजगी		एकूण	
					अनुदानित	विना अनुदानित				अनुदानित	विना अनुदानित		
(1)	(2)	(3)	(14)	(15)	(16)	(17)	(18)	(19)	(20)	(21)	(22)	(23)	(24)
1	अकोले	एकूण	52	0	298	0	350	0	0	69	0	69	3547
		पैकी मुली	1	0	140	0	141	0	0	29	0	29	1626
2	संगमनेर	एकूण	0	0	1156	73	1229	0	0	618	41	659	6864
		पैकी मुली	0	0	546	28	574	0	0	299	18	317	3254
3	कोपरगांव	एकूण	0	0	319	15	334	0	0	290	0	290	8324
		पैकी मुली	0	0	124	2	126	0	0	103	0	103	3771
4	राहाता	एकूण	0	0	1558	0	1558	0	0	168	32	200	11799
		पैकी मुली	0	0	520	0	520	0	0	63	4	67	5523
5	श्रीरामपूर	एकूण	0	0	2198	0	2198	0	0	432	0	432	11534
		पैकी मुली	0	0	1171	0	1171	0	0	169	0	169	5136
6	नेवासा	एकूण	0	0	475	0	475	0	0	389	0	389	8286
		पैकी मुली	0	0	218	0	218	0	0	178	0	178	3613
7	शेवगांव	एकूण	0	0	1166	0	1166	0	0	171	0	171	6468
		पैकी मुली	0	0	350	0	350	0	0	81	0	81	6097
8	पाथर्डी	एकूण	0	0	4	0	566	0	0	224	22	246	1125
		पैकी मुली	0	0	2	3	260	0	0	102	5	107	460
9	नगर	एकूण	0	0	1328	6996	8324	0	0	629	0	629	32029
		पैकी मुली	0	0	902	291	1193	0	0	388	0	388	10766
10	राहुरी	एकूण	132	3232	492	130	3986	0	0	1964	149	2113	11550
		पैकी मुली	64	1413	198	54	1729	0	0	969	41	1010	5077
11	पारनेर	एकूण	14	0	220	17	251	0	0	130	91	221	4387
		पैकी मुली	3	0	94	4	101	0	0	54	24	78	1779
12	श्रीगाँदा	एकूण	0	0	289	18	307	0	0	179	0	179	7008
		पैकी मुली	0	0	75	9	84	0	0	39	0	39	3148
13	कर्जत	एकूण	0	0	100	0	100	0	0	184	0	184	6345
		पैकी मुली	0	0	68	0	68	0	0	75	0	75	2922
14	जामखेड	एकूण	0	0	943	0	943	0	0	0	0	0	3863
		पैकी मुली	0	0	301	0	301	0	0	0	0	0	1812
एकूण जिल्हा		एकूण	198	3232	10546	7249	21787	0	0	5447	335	5782	123129
		पैकी मुली	68	1413	4709	391	6581	0	0	2549	92	2641	51429

आधार : शिक्षण अधिकारी, जिल्हा परिषद अहमदनगर

अ.क्र.	तालुका	बाब	प्राथमिक विद्यार्थी					माध्यमिक विद्यार्थी				
			शासकीय	स्थानिक संस्था	खाजगी		एकूण	शासकीय	स्थानिक संस्था	खाजगी		एकूण
					अनुदानित	विना अनुदानित				अनुदानित	विना अनुदानित	
(1)	(2)	(3)	(4)	(5)	(6)	(7)	(8)	(9)	(10)	(11)	(12)	(13)
1	अकोले	एकूण	1479	15996	1741	204	19420	2218	67	4010	531	6826
		पैकी मुली	952	8056	753	107	9868	1183	26	1665	242	3116
2	संगमनेर	एकूण	55	2580	0	0	2635	12	0	0	30	42
		पैकी मुली	26	1227	0	0	1253	4	0	0	14	18
3	कोपरगांव	एकूण	0	3461	536	61	4058	0	67	1461	51	1579
		पैकी मुली	0	1605	208	18	1831	0	16	513	12	541
4	राहाता	एकूण	0	1979	169	113	2261	0	0	901	193	1094
		पैकी मुली	0	957	80	46	1083	0	0	405	76	481
5	श्रीरामपूर	एकूण	0	832	421	109	1362	0	0	869	92	961
		पैकी मुली	0	398	151	43	592	0	0	432	23	455
6	नेवासा	एकूण	0	1911	26	29	1966	0	0	1019	109	1128
		पैकी मुली	0	879	11	9	899	0	0	448	49	497
7	शेवगांव	एकूण	0	529	21	4	554	0	1	225	17	243
		पैकी मुली	0	216	9	0	225	0	0	78	4	82
8	पाथर्डी	एकूण	0	562	4	0	566	0	0	224	22	246
		पैकी मुली	0	258	2	0	260	0	0	102	5	107
9	नगर	एकूण	0	882	503	207	1592	98	797	421	109	1425
		पैकी मुली	0	0	902	291	1193	23	238	202	34	497
10	राहुरी	एकूण	132	3232	492	130	3986	25	0	1964	149	2138
		पैकी मुली	64	1413	198	54	1729	8	0	969	41	1018
11	पारनेर	एकूण	229	1638	60	6	1933	41	0	1470	76	1587
		पैकी मुली	93	778	18	2	891	4	0	576	24	604
12	श्रीगोंदा	एकूण	0	1013	32	9	1054	0	0	363	25	388
		पैकी मुली	0	427	20	3	450	0	0	155	9	164
13	कर्जत	एकूण	0	399	3	1	403	0	0	233	19	252
		पैकी मुली	0	172	0	0	172	0	0	90	7	97
14	जामखेड	एकूण	0	301	4	0	305	0	0	159	0	159
		पैकी मुली	0	141	1	0	142	0	0	68	0	68
एकूण जिल्हा	एकूण	एकूण	1895	35315	4012	873	42095	2394	932	13319	1423	18068
		पैकी मुली	1135	16527	2353	573	20588	1222	280	5703	540	7745

तक्ता क्रमांक - 10.5 (पुढे चालु)

शैक्षणिक संस्थांतील अनुसूचित जमातीच्या विद्यार्थ्यांची संख्या

जिल्हा - अहमदनगर

संदर्भ वर्ष : 2005-06

अ.क्र.	तालुका	बाब	उच्च माध्यमिक विद्यार्थी					महाविद्यालयातील विद्यार्थी (सर्व)					एकूण
			शासकीय	स्थानिक संस्था	खाजगी		एकूण	शासकीय	स्थानिक संस्था	खाजगी		एकूण	
					अनुदानित	विना अनुदानित				अनुदानित	विना अनुदानित		
(1)	(2)	(3)	(14)	(15)	(16)	(17)	(18)	(19)	(20)	(21)	(22)	(23)	(24)
1	अकोले	एकूण	51	0	759	0	810	0	0	197	0	197	27253
		पैकी मुली	51	0	238	0	289	0	0	77	0	77	13350
2	संगमनेर	एकूण	0	0	622	39	661	0	0	332	22	354	3692
		पैकी मुली	0	0	294	15	309	0	0	161	10	171	1751
3	कोपरगांव	एकूण	0	0	80	16	96	0	0	53	0	53	5786
		पैकी मुली	0	0	18	2	20	0	0	10	0	10	2402
4	राहाता	एकूण	0	0	331	0	331	0	0	60	0	60	3746
		पैकी मुली	0	0	104	0	104	0	0	11	0	11	1679
5	श्रीरामपूर	एकूण	0	0	297	0	297	0	0	37	0	37	2657
		पैकी मुली	0	0	103	0	103	0	0	7	0	7	1157
6	नेवासा	एकूण	0	0	237	0	237	0	0	194	0	194	3525
		पैकी मुली	0	0	109	0	109	0	0	87	0	87	1592
7	शेवगांव	एकूण	0	0	76	0	76	0	0	8	0	8	881
		पैकी मुली	0	0	20	0	20	0	0	3	0	3	330
8	पाथर्डी	एकूण	0	0	36	0	36	0	0	2	5	7	855
		पैकी मुली	0	0	14	0	14	0	0	2	0	2	383
9	नगर	एकूण	0	0	151	17	168	0	0	67	0	67	3252
		पैकी मुली	0	0	22	8	30	0	0	31	0	31	1751
10	राहुरी	एकूण	0	0	224	0	224	0	0	96	0	96	6444
		पैकी मुली	0	0	108	0	108	0	0	27	0	27	2882
11	पारनेर	एकूण	2	0	18	22	42	0	0	29	1	30	3592
		पैकी मुली	0	0	4	2	6	0	0	2	1	3	1504
12	श्रीगाँदा	एकूण	0	0	57	2	59	0	0	7	0	7	1508
		पैकी मुली	0	0	7	0	7	0	0	1	0	1	622
13	कर्जत	एकूण	0	0	25	0	25	0	0	10	0	10	690
		पैकी मुली	0	0	10	0	10	0	0	2	0	2	281
14	जामखेड	एकूण	0	0	46	0	46	0	0	0	0	0	510
		पैकी मुली	0	0	7	0	7	0	0	0	0	0	217
एकूण जिल्हा		एकूण	53	0	2959	96	3108	0	0	1092	28	1120	64391
		पैकी मुली	51	0	1058	27	1136	0	0	421	11	432	29901

आधार : शिक्षण अधिकारी, जिल्हा परिषद अहमदनगर

तक्ता क्रमांक - 10.6

शारीरिक शिक्षण महाविद्यालये, क्रीडांगणे, क्रीडा संस्था आणि क्रीडा शिष्यवृत्तीधारक

जिल्हा-अहमदनगर

संदर्भ वर्ष-2006-07

अ. क्र.	तालुका	शारीरिक शिक्षण महाविद्यालये (संख्या)	अधिकृत क्रीडांगणे, व्यायाम शाळा (संख्या)		खेळाच्या स्टेडि-यमची संख्या	अधिकृत जलतरण तलाव (संख्या)	वर्षात घेतलेली क्रीडा प्रशिक्षण शिबिरे (संख्या)	राज्यपातळीवर निवड झालेल्या खेळाडूंची संख्या		क्रीडा शिष्यवृत्ती धारकांची संख्या	
			क्रीडांगणे	व्यायाम शाळा				एकूण	पैकी मुली	एकूण	पैकी मुली
(1)	(2)	(3)	(4)	(5)	(6)	(7)	(8)	(9)	(10)	(11)	(12)
1	अकोले	0	4	5	1	0	0	5	1	5	4
2	संगमनेर	0	3	3	0	0	3	0	1	1	1
3	कोपरगांव	0	3	4	0	0	4	4	1	4	1
4	राहाता	1	3	2	0	3	2	4	4	3	2
5	श्रीरामपूर	0	5	5	1	1	2	7	1	7	1
6	नेवासा	0	4	2	0	0	0	5	3	5	3
7	शेवगांव	0	3	3	0	0	1	0	1	0	1
8	पाथर्डी	0	5	12	0	0	1	0	1	0	1
9	नगर	1	5	11	1	2	8	9	3	9	2
10	राहुरी	0	5	4	0	0	1	4	1	4	3
11	पारनेर	0	1	6	0	0	1	1	1	1	1
12	श्रीगोंद	0	4	3	0	0	1	0	1	0	1
13	कर्जत	0	4	3	0	0	1	0	1	0	0
14	जामखेड	0	5	2	0	0	0	0	1	0	0
जिल्हा एकूण		2	54	65	3	6	25	39	21	39	21

आधार - जिल्हा क्रीडा अधिकारी, अहमदनगर

तक्ता क्रमांक - 10.7
इयत्तानिहाय विद्यार्थ्यांची संख्या

जिल्हा - अहमदनगर

संदर्भ वर्ष - 2005-2006

अ. क्र.	तालुका	इयत्ता						
		1 ली	2 री	3 री	4 थी	5 वी	6 वी	7 वी
	(2)	(3)	(4)	(5)	(6)	(7)	(8)	(9)
1	अकोले	7770	6877	6625	6107	6534	5734	5495
2	संगमनेर	10445	9909	10013	9252	9776	9013	8602
3	कोपरगांव	6917	6272	6267	5567	5714	5362	5167
4	राहाता	6455	5827	5964	5381	5731	5559	5351
5	श्रीरामपूर	6223	5411	5404	4986	4815	5309	5142
6	नेवासा	7447	7089	6844	6352	6069	5829	5605
7	शेवगांव	5487	4908	4980	4569	4308	4244	3862
8	पाथर्डी	6166	5048	5289	4623	5006	4599	4489
9	नगर	13087	12574	12623	13352	13648	14212	14231
10	राहुरी	7128	7424	7090	7068	6671	5828	5812
11	पारनेर	5789	5276	5493	5085	5019	4750	4760
12	श्रीगोंद	6636	5873	5664	5383	5396	5245	5003
13	कर्जत	4815	4475	4451	4185	4415	4323	4213
14	जामखेड	3431	3141	3180	3045	2998	2764	2619
एकूण जिल्हा		97796	90104	89887	84955	86100	82771	80351

तक्ता क्रमांक - 10.7 (पुढे चालू)

इयत्तानिहाय विद्यार्थ्यांची संख्या

जिल्हा - अहम

संदर्भ वर्ष - 2005-2006

अ. क्र.	तालुका	इयत्ता					
		8 वी	9 वी	10 वी	11 वी	12 वी	एकूण
	(2)	(10)	(11)	(12)	(13)	(14)	(15)
1	अकोले	4854	4912	3922	2104	2242	63176
2	संगमनेर	8761	8690	8551	4762	4694	102468
3	कोपरगांव	5374	4961	3590	1681	1887	58759
4	राहाता	4941	4779	3572	1877	1902	57339
5	श्रीरामपूर	4938	4678	4113	2823	3387	57229
6	नेवासा	5108	5107	5089	2140	2137	64816
7	शेवगांव	3890	3600	3053	1345	1307	45553
8	पाथर्डी	4363	4233	3912	1512	1914	51154
9	नगर	11641	11213	9335	9517	6833	142266
10	राहुरी	5910	4960	4368	2602	1948	66809
11	पारनेर	4870	4756	4249	2125	1910	54082
12	श्रीगोंद	4726	4714	3786	1215	1070	54711
13	कर्जत	4044	3665	3086	1170	1382	44224
14	जामखेड	2383	2298	1946	645	763	29213
एकूण जिल्हा		75803	72566	62572	35518	33376	891799

आधार : शिक्षणाधिकारी (प्रा.) व (मा.) जिल्हा परिषद, अहमदनगर

सार्वजनिक व शासन सहाय्यीत वैद्यकीय सुविधांची माहिती

जिल्हा - अहमदनगर

अ. क्र.	तालुका	संख्या						
		रुग्णालये	दवाखाने	प्रसूतिगृहे	प्राथमिक आरोग्य केंद्रे	उपकेंद्रे	डॉक्टर व वैद्य	परिचारिका
(1)	(2)	(3)	(4)	(5)	(6)	(7)	(8)	(9)
1	अकोले	4	0	4	10	66	36	122
2	संगमनेर	2	1	2	10	65	31	86
3	कोपरगांव	1	1	1	6	31	18	49
4	राहाता	3	0	3	6	29	24	81
5	श्रीरामपूर	1	1	1	6	30	18	47
	नेवासा	2	0	2	9	42	26	61
7	शेवगांव	2	0	2	6	37	20	51
8	पाथर्डी	1	0	1	6	32	20	57
9	नगर	5	6	5	9	43	79	244
10	राहुरी	3	1	3	6	38	24	68
11	पारनेर	2	0	2	7	41	22	66
12	श्रीगोंद	1	1	1	7	39	18	55
13	कर्जत	1	0	1	5	40	18	55
14	जामखेड	1	1	1	3	22	10	35
एकूण जिल्हा		29	12	29	96	555	364	1077

सार्वजनिक व शासन सहाय्यीत वैद्यकीय सुविधांची माहिती

जिल्हा - अहमदनगर

अ. क्र.	तालुका	खाटांची संख्या			उपचार केलेले आंतररुग्ण			उपचार केलेले बाह्यरुग्ण (00)		
		एकूण	एकूण पैकी स्त्रियां साठी	एकूण पैकी मुलां साठी	पुरुष	स्त्रिया	मुले	पुरुष	स्त्रिया	मुले
(1)	(2)	(10)	(11)	(12)	(13)	(14)	(15)	(16)	(17)	(18)
1	अकोले	120	80	40	25	31	12	502	673	427
2	संगमनेर	110	70	40	44	33	29	327	483	385
3	कोपरगांव	86	54	32	5	4	5	599	511	332
4	राहाता	96	64	32	9	11	5	496	543	257
5	श्रीरामपूर	86	54	32	24	29	4	206	251	264
	नेवासा	84	56	28	19	19	14	401	435	501
7	शेवगांव	66	44	22	12	12	9	301	386	192
8	पाथर्डी	86	54	32	14	18	8	270	376	254
9	नगर	590	436	154	85	73	39	1662	5612	1389
10	राहुरी	126	84	42	35	57	8	242	329	222
11	पारनेर	72	48	24	8	8	7	251	385	229
12	श्रीगोंद	72	48	24	11	10	3	350	362	189
13	कर्जत	80	40	40	9	9	7	219	249	111
14	जामखेड	48	32	16	8	13	9	264	319	76
	एकूण जिल्हा	1722	1164	558	308	327	159	6090	10914	4828

आधार -1) जिल्हा शल्य चिकित्सक, सामान्य रुग्णालय, अहमदनगर

2) जिल्हा आरोग्य अधिकारी, जिल्हा परिषद, नगर

3) आरोग्य अधिकारी, महानगरपालिका/ नगर परिषद/ कटक मंडळ

तक्ता क्रमांक - 11.2

नोंदणी केलेल्या जन्म-मृत्यूची संख्या

जिल्हा - अहमदनगर

संदर्भ वर्ष: 2003

अ. क्र.	तालुका	एकूण/ ग्रामीण/ नागरी	नोंदलेल्या जन्मांची संख्या			नोंदलेल्या मृत्यूंची संख्या			बाल मृत्यूंची संख्या		
			पुरुष	स्त्रिया	एकूण	पुरुष	स्त्रिया	एकूण	पुरुष	स्त्रिया	एकूण
(1)	(2)	(3)	(4)	(5)	(6)	(7)	(8)	(9)	(10)	(11)	(12)
1	अकोले	एकूण	3212	2513	5725	797	457	1254	9	7	16
		ग्रामीण	3212	2513	5725	797	457	1254	9	7	16
		नागरी	0	0	0	0	0	0	0	0	0
2	संगमनेर	एकूण	6327	4999	11326	1214	800	2014	20	23	43
		ग्रामीण	4003	3176	7179	900	593	1493	11	14	25
		नागरी	2324	1823	4147	314	207	521	9	9	18
3	कोपरगांव	एकूण	4716	3686	8402	1115	721	1836	16	23	39
		ग्रामीण	2456	1978	4434	717	499	1216	13	18	31
		नागरी	2260	1708	3968	398	222	620	3	5	8
4	राहाता	एकूण	3670	2919	6589	1073	676	1749	92	48	140
		ग्रामीण	2850	2366	5216	1011	638	1649	91	48	139
		नागरी	820	553	1373	62	38	100	1	0	1
5	श्रीरामपुर	एकूण	3938	3098	7036	1116	675	1791	103	53	156
		ग्रामीण	1170	982	2152	498	292	790	7	4	11
		नागरी	2768	2116	4884	618	383	1001	96	49	145
6	नेवासा	एकूण	4138	3279	7417	801	480	1281	16	19	35
		ग्रामीण	4138	3279	7417	801	480	1281	16	19	35
		नागरी	0	0	0	0	0	0	0	0	0
7	शेवगांव	एकूण	7224	5868	13092	806	479	1285	82	57	139
		ग्रामीण	7224	5868	13092	806	479	1285	82	57	139
		नागरी	0	0	0	0	0	0	0	0	0
8	पाथर्डी	एकूण	3166	2419	5585	741	447	1188	11	13	24
		ग्रामीण	2736	2093	4829	661	406	1067	11	13	24
		नागरी	430	326	756	80	41	121	0	0	0

तक्ता क्रमांक - 11.2

नोंदणी केलेल्या जन्म-मृत्यूंची संख्या

जिल्हा - अहमदनगर

संदर्भ वर्ष: 2003

अ. क्र.	तालुका	एकूण/ ग्रामीण/ नागरी	नोंदलेल्या जन्मांची संख्या			नोंदलेल्या मृत्यूंची संख्या			बाल मृत्यूंची संख्या		
			पुरुष	स्त्रिया	एकूण	पुरुष	स्त्रिया	एकूण	पुरुष	स्त्रिया	एकूण
(1)	(2)	(3)	(4)	(5)	(6)	(7)	(8)	(9)	(10)	(11)	(12)
9	नगर	एकूण	8265	6861	15126	2804	1589	4393	156	97	253
		ग्रामीण	1851	1511	3362	867	501	1368	14	12	26
		नागरी	6414	5350	11764	1937	1088	3025	142	85	227
10	राहुरी	एकूण	4343	3266	7609	915	572	1487	17	12	29
		ग्रामीण	2061	1496	3557	704	461	1165	16	9	25
		नागरी	2282	1770	4052	211	111	322	1	3	4
11	पारनेर	एकूण	2758	2211	4969	675	477	1152	7	6	13
		ग्रामीण	2758	2211	4969	675	477	1152	7	6	13
		नागरी	0	0	0	0	0	0	0	0	0
12	श्रीगोंदा	एकूण	3739	2856	6595	699	420	1119	6	3	9
		ग्रामीण	3045	2316	5361	630	392	1022	6	3	9
		नागरी	694	540	1234	69	28	97	0	0	0
13	कर्जत	एकूण	2489	2052	4541	535	346	881	10	12	22
		ग्रामीण	2489	2052	4541	535	346	881	10	12	22
		नागरी	0	0	0	0	0	0	0	0	0
14	जामखेड	एकूण	2464	2011	4475	561	370	931	19	10	29
		ग्रामीण	1685	1398	3083	482	341	823	12	8	20
		नागरी	779	613	1392	79	29	108	7	2	9
जिल्हा	जिल्हा	एकूण	60449	48038	108487	13852	8509	22361	564	383	947
		ग्रामीण	41678	33239	74917	10084	6362	16446	305	230	535
		नागरी	18771	14799	33570	3768	2147	5915	259	153	412

आधार - आरोग्य सेवा संचालनालय, महाराष्ट्र राज्य, पुणे

तक्ता क्रमांक - 11.3
विविध कारणानुसार मृत्यूची संख्या

जिल्हा - अहमदनगर

संदर्भ वर्ष - 2003

अ. क्र.	मृत्यूंचे कारण	मृत्यूंची संख्या
(1)	(2)	(3)
अ	<u>साथीचे विकार</u>	
1	हिवताप	2
2	विषमज्वर	4
3	क्षयरोग	310
4	न्युमोनिया/ श्वसन क्रियेसंबधी	436
5	अमांश, अतिसार, गॅस्ट्रो	121
ब	<u>बिगर साथीचे विकार</u>	
1	एडस	0
2	हृदय विकार	1496
3	कर्करोग	401
4	बाळंतपणात मातेचा मृत्यू	296
5	पक्षाघात	319
6	मूत्रपिंड विषयक	0
क	<u>अपघात</u>	
1	आत्महत्या	177
2	रहदारी वाहतूक	77
3	विद्युत धक्का	138
4	भाजणे/ जळणे	288
5	इतर अपघात	565
ड	<u>इतर कारणे</u>	17731
एकूण मृत्यू		22361

आधार - आरोग्य सेवा संचालनालय, महाराष्ट्र राज्य, पुणे

तक्ता क्रमांक - 11.4

माता व बाल संगोपन कार्यक्रमांतर्गत लस टोचणी

जिल्हा - अहमदनगर

संदर्भ वर्ष : 2006-07

अ.क्र.	तालुका	ग्रामीण/ एकूण	त्रिगुणी लस	पोलिओ	बीसीजी	गोवर	व्दिगुणी (डी.टी.)	धनुर्वात लस		
								10 वर्षे	16 वर्षे	गरादर स्त्रिया
(1)	(2)	(3)	(4)	(5)	(6)	(7)	(8)	(9)	(10)	(11)
1	अकोले	ग्रामीण	5967	5967	6141	5856	6369	7436	6635	5919
		एकूण	5967	5967	6141	5856	6369	7436	6635	5919
2	संगमनेर	ग्रामीण	8327	8327	8472	8184	8105	9419	8105	8676
		एकूण	9252	9252	9413	9093	9005	10465	9000	9640
3	कोपरगांव	ग्रामीण	5808	5808	6039	5801	6162	5927	5487	5711
		एकूण	6453	6453	6710	6458	6835	6585	6096	6345
4	राहाता	ग्रामीण	5503	5503	5560	5549	5856	5671	4804	5738
		एकूण	6174	6174	6214	6165	6506	6301	5337	6375
5	श्रीरामपूर	ग्रामीण	4987	4987	5460	12264	6742	4300	5393	5181
		एकूण	5541	5541	6066	13626	7491	4753	5992	5756
6	नेवासा	ग्रामीण	7527	7521	7299	7103	7948	6624	6752	7181
		एकूण	7527	7521	7299	7103	7948	6624	6752	7181
7	शेवगांव	ग्रामीण	4975	4975	5479	4861	6673	5681	5001	5582
		एकूण	4975	4975	5479	4861	6673	5681	5001	5582
8	पाथडी	ग्रामीण	4672	4672	4719	4510	4142	4905	4151	4636
		एकूण	5191	5191	5243	5019	4602	5437	4612	5151
9	नगर	ग्रामीण	6227	6205	7356	6912	6352	7516	7263	7755
		एकूण	6918	6894	8173	7680	7057	8351	8070	8618
10	राहुरी	ग्रामीण	5252	5252	5769	5107	5886	5391	4319	6009
		एकूण	5835	5835	6410	5674	6540	5990	4795	6611
11	पारनेर	ग्रामीण	5174	5174	5159	5177	5483	6232	5366	5522
		एकूण	5174	5174	5159	5177	5483	6232	5366	5522
12	श्रीगोंदा	ग्रामीण	5549	5549	5622	5220	4818	5199	4526	5504
		एकूण	6149	6149	6246	5795	5353	5776	4966	6115
13	कर्जत	ग्रामीण	4744	4744	5037	4972	3944	5299	4901	5117
		एकूण	4744	4744	5037	4972	3944	5299	4901	5117
14	जामखेड	ग्रामीण	3480	3480	3710	3397	4552	3985	3272	3667
		एकूण	3480	3480	3710	3397	4552	3985	3272	3667
जिल्हा एकूण	एकूण	ग्रामीण	78192	78164	81822	84913	83032	83585	75975	82198
		एकूण	83380	83350	87300	90876	88358	88915	80795	87599

आधार - 1) जिल्हा शल्य चिकित्सक, सामान्य रुग्णालय, अहमदनगर

2) जिल्हा आरोग्य अधिकारी, जिल्हा परिषद, अहमदनगर

तक्ता क्रमांक - 11.5

कुटुंब कल्याण कार्यक्रम

जिल्हा - अहमदनगर

संदर्भ वर्ष : 2006-07

अ. क्र.	तालुका	एकूण/ ग्रामीण	कुटुंब कल्याण केंद्रांची संख्या	जननक्षम जोडप्यांची संख्या	31 मार्च अखेर संरक्षित जोडप्यांची संख्या			
					पुरुष नसबंदी	स्त्रियांची नसबंदी	लूपपध्दती	इतर पध्दतीने
(1)	(2)	(3)	(4)	(5)	(6)	(7)	(8)	(9)
1	अकोले	एकूण	10	49205	6	2416	1083	12892
		ग्रामीण	10	49205	6	2416	1083	12892
2	संगमनेर	एकूण	11	77956	4	3895	3536	19997
		ग्रामीण	10	70869	3	3162	3214	18179
3	कोपरगांव	एकूण	7	47650	6	2667	2394	13340
		ग्रामीण	6	40842	5	2021	2052	11434
4	राहाता	एकूण	8	50304	16	2622	2075	11678
		ग्रामीण	7	44016	15	2074	1815	10218
5	श्रीरामपूर	एकूण	7	43363	20	2238	1635	14773
		ग्रामीण	6	37168	18	1754	1401	12662
6	नेवासा	एकूण	10	60041	0	2456	2028	17886
		ग्रामीण	10	60041	0	2456	2028	17886
7	शेवगांव	एकूण	7	49744	0	1527	1156	10371
		ग्रामीण	7	49744	0	1527	1156	10371
8	पाथर्डी	एकूण	7	40422	0	1518	1329	15043
		ग्रामीण	6	34647	0	1352	1139	12894
9	नगर	एकूण	12	67274	7	2434	2181	19356
		ग्रामीण	9	50455	5	2086	1635	14517
10	राहुरी	एकूण	9	52998	6	2455	1768	16277
		ग्रामीण	7	41220	4	2232	1375	12659
11	पारनेर	एकूण	8	41676	4	2020	1541	13584
		ग्रामीण	8	41676	4	2020	1541	13584
12	श्रीगोंदा	एकूण	8	68457	15	2759	1867	14445
		ग्रामीण	7	59899	15	2531	1633	12639
13	कर्जत	एकूण	6	41011	0	1874	1392	13941
		ग्रामीण	6	41011	0	1636	1392	13941
14	जामखेड	एकूण	4	47177	0	1378	1073	9817
		ग्रामीण	4	47177	0	1378	1073	9817
एकूण जिल्हा		एकूण	114	737278	84	32259	25058	203400
		ग्रामीण	103	667970	83	28645	22537	183693

आधार - 1) जिल्हा शल्य चिकित्सक, सामान्य रुग्णालय, अहमदनगर

2) जिल्हा आरोग्य अधिकारी, जिल्हा परिषद, अहमदनगर

अ. क्र.	विकास शीर्ष व उपशीर्ष	जिल्हा पातळीवरील योजनांवर झालेला खर्च						
		बिगर - आदिवासी योजना	आदिवासी उपयोजना	आदिवासी उपयोजना क्षेत्राबाहेरील	विशेष घटक योजना	स्टेटपूल	अनुशेष	एकूण
(1)	(2)	(3)	(4)	(5)	(6)	(7)	(8)	(9)
1	कृषि व संलग्न सेवा							
	1.1 पीक संवर्धन	115.52	32.56	13.0	267.5	0.00	0.00	428.53
	1.2 फलोत्पादन	8.50	0.00	0.00	0.00	0.00	0.00	8.50
	1.3 मृदसंधारण	33.95	2.00	1.50	0.00	0.00	0.00	37.45
	1.4 पशुसंवर्धन	34.22	16.63	5.97	10.00	0.00	12.35	79.17
	1.5 दुग्धव्यवसाय विकास	0.00	0.00	0.00	0.00	0.00	0.00	0.00
	1.6 मत्स्यव्यवसाय	1.79	0.09	0.58	0.48	0.00	0.00	2.94
	1.7 वने	67.00	0.73	0.00	0.00	0.00	0.00	67.73
	1.8 पणन, कोठारे व वखारी	0.00	0.00	0.00	0.00	0.00	0.00	0.00
	1.9 सहकार	95.36	5.46	0.00	16.00	0.00	0.00	116.82
	एकूण (एक)	356.34	57.47	21.05	293.93	0.00	12.35	741.14
2	ग्रामीण विकास विशेष कार्यक्रम							
	2.1 एकात्मिक ग्रामीण विकास	89.12	22.72	5.50	158.00	0.00	0.00	275.34
	2.2 अवर्षण प्रवण क्षेत्र कार्यक्रम	89.27	30.15	0.00	0.00	0.00	0.00	119.42
	2.3 जवाहर रोजगार योजना	178.13	54.65	0.00	367.00	0.00	0.00	599.78
	2.4 रोजगार हमी योजना	150.00	0.00	0.00	0.00	0.00	0.00	150.00
	2.5 जमीन सुधारणा	0.00	0.00	0.00	0.00	0.00	0.00	0.00
	2.6 सामूहिक विकास	0.00	22.37	4.27	0.00	0.00	0.00	26.64
	2.7 ग्रामीण स्वच्छता कार्यक्रम	57.88	0.00	0.00	0.00	0.00	0.00	57.88
	एकूण (दोन)	564.40	129.89	9.77	525.00	0.00	0.00	1229.06
3	पाटबंधारे व पूरनियंत्रण							
	3.1 लघु पाटबंधारे योजना	214.90	99.60	0.00	0.00	0.00	0.00	314.50
	3.2 जलप्रदाय क्षेत्र विकास कार्यक्रम	0.00	0.00	0.00	0.00	0.00	0.00	0.00
	3.3 आयाकट विकास	0.00	0.00	0.00	0.00	0.00	0.00	0.00
	3.4 मध्यम प्रकल्प	0.00	0.00	0.00	0.00	0.00	0.00	0.00
	3.5 पूरनियंत्रण कामे	0.00	0.00	0.00	0.00	0.00	0.00	0.00
	3.6 कोल्हापुर पध्दतीचे बंधारे	51.57	20.06	0.00	0.00	0.00	0.00	71.63
	3.7 ल.पा. अन्वेषण व सर्वेक्षण	6.00	0.00	0.00	0.00	0.00	0.00	6.00
	एकूण (तीन)	272.47	119.66	0.00	0.00	0.00	0.00	392.13
4	विद्युत विकास	412	65.50	4.5	56.88	0.00	0.00	538.88
	एकूण (चार)	412.00	65.50	4.50	56.88	0.00	0.00	538.88

अ. क्र.	विकास शीर्ष व उपशीर्ष	जिल्हा पातळीवरील योजनांवर झालेला खर्च						
		बिगर - आदिवासी योजना	आदिवासी उपयोजना	आदिवासी उपयोजना क्षेत्राबाहेरील	विशेष घटक योजना	स्टेटपूल	अनुशेष	एकूण
(1)	(2)	(3)	(4)	(5)	(6)	(7)	(8)	(9)
5	उद्योग व खाणकाम							
	5.1 मोठे व मध्यम उद्योग	0.00	0.00	0.00	0.00	0.00	0.00	0.00
	5.2 ग्रामीण व लघु उद्योग	44.30	0.05	0.11	4.20	0.00	0.00	48.66
	एकूण (पाच)	44.30	0.05	0.11	4.20	0.00	0.00	48.66
6	वाहतूक व दळणवळण							
	6.1 मोठे व लहान बंदरे	0.00	0.00	0.00	0.00	0.00	0.00	0.00
	6.2 अंतर्देशीय जलवाहतूक	0.00	0.00	0.00	0.00	0.00	0.00	0.00
	6.3 रस्ते विकास	588.83	318.90	0.00	0.00	0.00	0.00	907.73
	एकूण (सहा)	588.83	318.90	0.00	0.00	0.00	0.00	907.73
7	सर्वसाधारण आर्थिक सेवा							
	7.1 पर्यटन	95.58	0.00	0.00	0.00	0.00	0.00	95.58
	7.2 स्थानिक विकास कार्यक्रम	0.00	0.00	0.00	0.00	0.00	0.00	0.00
	एकूण (सात)	95.58	0.00	0.00	0.00	0.00	0.00	95.58
8	सामाजिक आणि सामूहिक सेवा							
	8.1 सामान्य शिक्षण	93.94	28.50	0.00	37.63	0.00	0.00	160.07
	8.2 क्रिडा व युवक कल्याण	40.50	2.75	0.25	40.00	0.00	0.00	83.50
	8.3 कला व संस्कृती	10.5	0.00	0.00	0.00	0.00	0.00	10.50
	8.4 तांत्रिक शिक्षण	10.06	0.00	0.00	0.00	154.46	70.44	234.96
	8.5 वैद्यकीय शिक्षण व औषधी द्रव्ये	9.99	0.00	0.00	0.00	0.00	0.00	9.99
	8.6 आरोग्य सेवा	228.00	187.57	0.00	0.00	0.00	1073.61	1489.18
	8.7 ग्रामीण पाणी पुरवठा व स्वच्छता	375.01	190.69	38.97	71.09	0.00	0.00	675.76
	8.8 गृहनिर्माण	0.10	0.00	0.00	0.00	0.00	0.00	0.10
	8.9 नगर विकास	297.26	0.00	0.00	400.00	0.00	0.00	697.26
	8.10 माहिती व प्रसिध्दी	0.00	0.00	0.00	0.00	0.00	0.00	0.00
	8.11 मागासवर्गीयांचे कल्याण	779.85	321.32	91.85	983.98	0.00	0.00	2177.00
	8.12 कामगार व कामगार कल्याण	14.35	5.46	0.00	0.00	0.00	175.96	195.77
	8.13 समाज कल्याण	8.32	1.00	1.00	6.50	0.00	0.00	16.82
	8.14 स्थानिक विकास कार्यक्रम	0.00	0.00	0.00	0.00	0.00	0.00	0.00
	8.15 पोषण	0.00	0.00	0.00	0.00	0.00	0.00	0.00
	एकूण (आठ)	1867.88	737.29	132.07	1539.20	154.46	1320.01	5750.91
	एकूण (एक ते आठ)	4201.80	1428.76	167.50	2419.21	154.46	1332.36	9704.09

आधार - जिल्हा नियोजन अधिकारी, अहमदनगर

तक्ता क्रमांक - 12.2

रोजगार हमी योजना

जिल्हा - अहमदनगर

संदर्भ वर्ष : 2006-07

अ. क्र.	बाब	कामाचा प्रकार					
		सिंचन	सार्वजनिक कामे (रस्ते)	कृषि	वनीकरण	इतर	एकूण
(1)	(2)	(3)	(4)	(5)	(6)	(7)	(8)
1	नियोजित कामांची संख्या	17	229	9571	187	0	10004
2	मंजूर केलेल्या कामांची संख्या	13	167	733	149	0	1062
3	सुरु केलेल्या कामांची संख्या	9	29	295	151	0	484
4	पूर्ण केलेल्या कामांची संख्या	2	7	110	76	0	195
5	मध्येच बंद केलेल्या कामांची संख्या	7	22	185	0	0	214
6	कामांसाठी केलेली तरतूद	7.58	299.18	76.79	88.27	0	471.82
7	कामांवर झालेला एकूण खर्च (रु.लाखात)	7.58	179.53	76.79	87.05	0	350.95
8	रोजगार निर्मिती (मनुष्य दिवस लाखात)	0.12	2.76	1.18	1.34	0	5.40

आधार - जिल्हाधिकारी कार्यालय, रोजगार हमी योजना, अहमदनगर

तक्ता क्रमांक - 12.3

रोजगार हमी योजनेखाली घेतलेली कामे, त्यावरील रोजगार व खर्च

जिल्हा - अहमदनगर

संदर्भ: 2006-07

अ. क्र.	महिना	खर्च (रुपये लाखात)		मनुष्य दिवस (लाखात)	रोजगार हमी योजनेखालील कामांची संख्या
		प्रत्यक्ष (महिन्यातील)	संचित आर्थिक वर्षाच्या आरंभापासून)		
(1)	(2)	(3)	(4)	(5)	(6)
1	एप्रिल 2006	2.26	2.26	0.03	439
2	मे 2006	8.34	10.60	0.13	462
3	जून 2006	15.97	26.57	0.25	476
4	जुलै 2006	63.09	89.66	0.97	458
5	ऑगस्ट 2006	99.53	189.19	1.53	550
6	सप्टेंबर 2006	10.90	200.09	0.17	642
7	ऑक्टोबर 2006	14.52	214.61	0.22	646
8	नोव्हेंबर 2006	48.38	262.99	0.74	658
9	डिसेंबर 2006	10.48	273.47	0.16	663
10	जानेवारी 2007	6.77	280.24	0.1	713
11	फेब्रुवारी 2007	14.11	294.35	0.22	718
12	मार्च 2007	49.18	343.53	0.76	643

आधार - जिल्हाधिकारी कार्यालय, (रो.ह.यो.शाखा), अहमदनगर

अ. क्र	बाबी	तालुका						
		नगर	राहुरी	श्रीरामपुर	नेवासा	शेवगांव	पाथडी	जामखेड
(1)	(2)	(3)	(4)	(5)	(6)	(7)	(8)	(9)
1	वस्ती असलेल्या गावांची एकूणसंख्या	105	96	54	129	112	134	86
2	गावातील वाडया/वस्त्यांची संख्या	153	166	154	85	41	99	66
3	बारा महिने पुरेसे पाणी उपलब्ध असलेल्या							
3.1	गावांची संख्या	105	96	54	129	112	134	86
3.2	त्याखालील वाडया / वस्त्यांची संख्या	153	166	154	85	41	99	66
4	पिण्याच्या पाण्याची टंचाई असलेली गावे व वाडया/वस्त्या							
	संदर्भ वर्षातील							
	अ) एकूण टंचाईग्रस्त गावे (संख्या)	55	3	2	5	16	52	8
	ब) एकूण वाडया/वस्त्या (संख्या)	44	37	3	0	7	17	5
	बृहत आराखडयानुसार							
	अ) एकूण टंचाईग्रस्त गावे (संख्या)	0	0	0	0	0	0	0
	ब) एकूण टंचाईग्रस्त वाडया/वस्त्या (संख्या)	0	0	0	0	0	0	0
5	केलेली उपाययोजना							
	अ) टँकरने पुरवठा होणा-या							
	गावांची संख्या	55	3	2	5	16	52	8
	गावांतील वाडया/वस्त्यांची संख्या	44	37	3	0	7	17	5
	टँकरची संख्या	49	3	1	2	10	42	3
	ब) बैलगाडीने पुरवठा होणा-या							
	गावांची संख्या	0	0	0	0	0	0	0
	गावांतील वाडया/वस्त्यांची संख्या	0	0	0	0	0	2	0
	बैलगाडयांची संख्या	0	0	0	0	0	10	0
	क) इतर साधनांनी पुरवठा होणा-या							
	गावांची संख्या	0	0	0	0	0	0	0
	गावांतील वाडया/वस्त्यांची संख्या	0	0	0	0	0	0	0
	साधने संख्या	0	0	0	0	0	0	0

आधार - कार्यकारी अभियंता, ग्रामणी पाणी पुरवठा विभाग, जिल्हा परिषद, अहमदनगर.

अ. क्र	बाबी								जिल्हा
		कर्जत	श्रीगोंदा	पारनेर	अकोले	संगमनेर	कोपरगांव	राहाता	एकूण
(1)	(2)	(10)	(11)	(12)	(13)	(14)	(15)	(16)	(18)
1	वस्ती असलेल्या गावांची एकूणसंख्या	121	114	131	191	169	79	58	1579
2	गावातील वाडया/वस्त्यांची संख्या	180	355	299	175	272	166	192	2403
3	बारा महिने पुरेसे पाणी उपलब्ध असलेल्या								
3.1	गावांची संख्या	121	114	131	191	169	79	58	1579
3.2	त्याखालील वाडया / वस्त्यांची संख्या	180	355	299	175	272	166	192	2403
4	पिण्याच्या पाण्याची टंचाई असलेली गावे व वाडया/वस्त्या								
	संदर्भ वर्षातील								
	अ) एकूण टंचाईग्रस्त गावे (संख्या)	40	14	35	29	28	3	3	293
	ब) एकूण वाडया/वस्त्या (संख्या)	82	55	106	113	105	27	33	634
	बृहत आराखडयानुसार								
	अ) एकूण टंचाईग्रस्त गावे (संख्या)	0	0	0	0	0	0	0	0
	ब) एकूण टंचाईग्रस्त वाडया/वस्त्या (संख्या)	0	0	0	0	0	0	0	0
5	केलेली उपाययोजना								
	अ) टँकरने पुरवठा होणा-या								
	गावांची संख्या	40	14	35	29	28	3	3	293
	गावांतील वाडया/वस्त्यांची संख्या	82	55	106	113	105	27	33	634
	टँकरची संख्या	24	17	26	20	22	4	7	230
	ब) बैलगाडीने पुरवठा होणा-या								
	गावांची संख्या	0	0	0	0	0	0	0	0
	गावांतील वाडया/वस्त्यांची संख्या	0	0	0	3	0	0	0	5
	बैलगाडयांची संख्या	0	0	0	7	0	0	0	17
	क) इतर साधनांनी पुरवठा होणा-या								
	गावांची संख्या	0	0	0	0	0	0	0	0
	गावांतील वाडया/वस्त्यांची संख्या	0	0	0	0	0	0	0	0
	साधने संख्या	0	0	0	0	0	0	0	0

टिप- जिल्ह्यातील सर्व गावात व वाडयांत बाराही महिने पुरेसे पाणी उपलब्ध असते परंतु उन्हाळ्यात जेथे पिण्याचे पाण्याची टंचाई निर्माण होते व जेथे क्षारयुक्त पाणी आहे अशा गावे/ वाडयांनाच टँकर बैलगाडीद्वारे पाणी पुरवठा करण्यात येतो.

तक्ता क्रमांक 12.5
रासायनिक खतांचे वाटप

जिल्हा - अहमदनगर

संदर्भ : 2006-07

अ.क्र.	तालुका	रासायनिक खतांचे वाटप (मे.टन)		
		निर्यातित संस्थाकडून	खाजगी संस्थाकडून	एकूण
(1)	(2)	(3)	(4)	(5)
1	अकोले	8672	5017	13689
2	संगमनेर	27405	15076	42481
3	कोपरगांव	27977	13492	41469
4	राहाता	11740	6557	18297
5	श्रीरामपूर	13551	9311	22862
6	नेवासा	28575	12520	41095
7	शेवगांव	10873	8991	19864
8	पाथर्डी	10430	7015	17445
9	नगर	18967	11403	30370
10	राहूरी	15762	7707	23469
11	पारनेर	12637	7741	20378
12	श्रीगोंदा	17549	10628	28177
13	कर्जत	10962	7262	18224
14	जामखेड	9569	4630	14199
जिल्हा एकूण		224669	127350	352019

आधार - कृषि विकास अधिकारी, जिल्हा परिषद, अहमदनगर.

अ. क्र.	तालुका	साखर कारखान्याचे नाव	सहकारी/खाजगी	कामगार(संख्या)		गळीत क्षमता मे.टन	प्रत्यक्ष गाळप मे.टन	साखरेचे उत्पादन मे.टन	इतर उत्पादने			
				नियमित	हंगाम				इथेनॉल मे. टन	पेपर मे. टन	मद्याक हजार लि.	वीज मे. वॉट
(1)	(2)	(3)	(4)	(5)	(6)	(7)	(8)	(9)	(10)	(11)	(12)	(13)
1	अकोले	अगस्ती स.सा.का.लि. अकोले	सहकारी	283	470	2500	440475	50958	0	0	0	0
2	संगमनेर	संगमनेर भाग स.सा.का.लि. अमृतनगर	सहकारी	501	478	3500	1008651	116470	0	0	8001	0
3	कोपरगांव	कोपरगांव स.सा.का.लि. कोळपेवाडी	सहकारी	304	457	1750	433000	48305	0	0	7243	0
4	कोपरगांव	गणेश स.सा.का.लि. गणेशनगर	सहकारी	516	554	2500	652319	71630	0	0	7797	0
5	कोपरगांव	संजीवनी स.सा.का.लि.सहजानंदनगर	सहकारी	1182	169	3000	629663	69510	1680	0	24592	0
6	राहाता	पद्मश्री विखे स.सा.का.लि. प्रवरानगर	सहकारी	697	729	4000	1005542	114782	5167	0	1224	0
7	श्रीरामपूर	अशोक स.सा.का.लि. अशोकनगर	सहकारी	290	740	2600	546987	62612	0	0	5610	10062
8	नेवासा	ज्ञानेश्वर स.सा.का.लि. भेंडे बु.॥	सहकारी	634	621	5000	1107025	127140	53	0	10935	0
9	नेवासा	मुळा स.सा.का.लि. सोनई	सहकारी	403	490	3500	645894	76345	0	0	6425	9053
10	शिवगांव	केबारेश्वर स.सा.का.लि. बोधेगांव	सहकारी	115	507	2500	397606	45712	43867	0	0	0
11	पाथडी	वृधेश्वर स.सा.का.लि.आदिनाथनगर	सहकारी	250	341	2500	517664	59195	0	0	0	0
12	नगर	नगर तालुका स.सा.का.लि. वाळकी	सहकारी	111	318	2500	382090	38949	0	0	0	0
13	राहुरी	डॉ. बाबुराव बापूजी तनपुरे सहकारी साखर का. लि. शिवाजीनगर राहुरी	सहकारी	1042	132	4250	844899	89315	0	0	9089	13711
14	पारनेर	पारनेर स.सा.का.लि. देवीभोवरे	सहकारी	262	267	1250	230070	25634	0	0	0	0
15	श्रीगांदा	श्रीगांदा स.सा.का.लि. श्रीगांदा	सहकारी	338	434	3500	781570	86735	0	0	540030	0
16	श्रीगांदा	कुंकडी स.सा.का.लि.पिंपळगांव पिसा	सहकारी	111	392	2500	572845	65688	0	0	0	0
17	श्रीगांदा	साईकृपा स.सा.का.लि. देवदैठण	खाजगी	49	228	1250	350073	40770	0	0	13173	990
18	कजत	जगदंबा स.सा.का.लि. राशीन	सहकारी	227	225	800	273687	28150	0	0	0	0
जिल्हा एकुण				7315	7552	49400	10820060	1217900	50767	0	634119	33816

आधार - प्रादेशिक सहसंचालक(साखर) अहमदनगर

तक्ता क्रमांक - 12.7
वीस कलमी कार्यक्रमाची भौतिक प्रगती.

जिल्हा - अहमदनगर

संदर्भ: 2006-07

अ.क्र (1)	बाब (2)	परिमाण (3)	उद्दिष्ट (4)	साध्य (5)
1	अ) स्वर्णजयंती ग्राम स्वरोजगार योजना	लाभार्थी संख्या	400	311
	ब) संपुर्ण ग्रामीण रोजगार योजना	म.दि.लाखात	3.51	3.51
	क) लघुउद्योगांना प्रोत्साहन	उद्योग संख्या	4506	2039
2	अतिरिक्त जमिनीचे वाटप	हेक्टर	0.00	0.00
3	पिण्यासाठी स्वच्छ पाणी	गांव/वाडया	35	19
4	अ)सर्वांसाठी आरोग्य (मलांसाठी रोगप्रतिबंधक लस टोचणे)			
	1. गोवर लास	संख्या	83163	82251
	2. डि.टी.पी.	संख्या	83163	84817
	3. पोलीओ	संख्या	83163	85201
	4. बीसीजी	संख्या	83163	87030
	ब) कुटूंब नियोजन शस्त्रक्रिया	संख्या	31550	27863
	क) सममूल्य शस्त्रक्रिया			
	1.आय.यु.डी. (तांबी)	संख्या	25542	22341
	2.ओ.पी.ओ.	संख्या	238472	203400
	3. सी.सी. युझर्स(निरोध)	संख्या	1523362	1467931
5	अ) अनु.जार्तीच्या कुटुंबांना सहाय्य			
	1.दारिद्र्य रेषेवर आणण्यासाठी अनुसुचित व नवबौध्द शेतक-यांना अर्थसहाय्य	संख्या	1017	4529
	2.महात्मा फुले विकास महामंडळ योजना अनुदान/ बिजभांडवल योजना	संख्या	700	486
	3. अण्णाभाऊ साठे विकास महामंडळ प्रशिक्षण योजना/बीजभांडवल/अनुदान भेट	संख्या	896	353
	4. जिल्हा उद्योग केंद्र सुशिक्षित बेरोजगारांना बीज भांडवल/उद्योजकता प्रशिक्षण कार्यक्रम	संख्या	55	34
	5. खादि ग्रामोद्योग मंडळ ग्रामीण कारागीरांना 50 टक्के अनुदान व कर्ज	संख्या	135	92
	6.सुवर्ण जयंती ग्राम स्वरोजगार योजना	ला. संख्या	300	280
6	ब) अनु.जमार्तीच्या कुटुंबांना सहाय्य			
	1. आदिवासी शेतकारी कुटुंबांना दारिद्र्य रेषेवर आणणे कृषि निविष्ठा वाटप	ला. संख्या	95	200
	2. तलंगाचे गट वाटप	ला. संख्या	125	125
	3.मासेमारी साधनांच्या खरेदीसाठी अर्थसहाय्य(नायलॉन सुत/जाळे)	ला. संख्या	151	94
	4.सुशिक्षित बेरोजगारांना बीज भांडवल	ला. संख्या	2	2
	5. विद्युतपंप पुरविणे	ला. संख्या	106	106
	6. तेल इंजिनांचा पुरवठा(राज्यस्तर)	ला. संख्या	171	114
	7. घराची गवती छपरे बदलून मंगलोरी कौले/जीआयसीट पत्रे बसविणे	ला. संख्या	24	24
	8. स्वर्ण जयंती ग्रामस्वरोजगार योजना	ला. संख्या	600	600
	9. केंद्रवर्ती अर्थसंकल्प (न्यु.ब)राज्ययोजना	संख्या	10000	8076
7	इंदिरा आवास योजना (घरकुल)	घरकुल	1228	552
8	अत्यल्प उत्पन्नगट ग्रहनिर्माण योजना	सदनिका	0	0
9	राष्ट्रीय गलिच्छ वस्ती सुधारणा कार्यक्रम	लोकसंख्या	2910	0
10	सामाजिक वनीकरण कृषि विनिकी रोप लागवड	रोपे संख्या लाख	14.61	12.31
	सामाजिक वनीकरण सामुहिक क्षेत्रावर वृक्ष लागवड	हेक्टर	1983	1670
11	ग्रामीण विद्युतीकरण (पंप संचाचे विद्युतीकरण)	संख्या	13732	10720

आधार - जिल्हा नियोजन अधिकारी, अहमदनगर

तक्ता क्रमांक - 12.8

स्थानिक विकास कार्यक्रम (लोकसभा मतदार संघ)

जिल्हा - अहमदनगर

संदर्भ : 2006-07

अ. क्र.	लोकसभा मतदार संघाचे नांव	मतदार संघाला मंजूर तरतूद (रुपये लाखात)	मंजूर कामांची संख्या			मंजूर कामांची अंदाजित किंमत(रुपये लाखात)	संदर्भ वर्षात झालेला एकूण खर्च (रुपये लाखात)
			जुनी अपूर्ण कामे	संदर्भ वर्षातील	एकूण		
(1)	(2)	(3)	(4)	(5)	(6)	(7)	(8)
1	नगरउत्तर(कोपरगांव)	200.00	38	59	97	196.92	140.58
2	नगरदक्षीण	200.00	12	35	47	237.30	217.77
3	--						
एकूण		400.00	50	94	144	434.22	358.35

तक्ता क्रमांक - 12.9

स्थानिक विकास कार्यक्रम (विधानसभा मतदार संघ)

जिल्हा - अहमदनगर

संदर्भ : 2006-07

अ. क्र.	विधानसभा मतदार संघाचे नांव	मतदार संघाला मंजूर तरतूद (रुपये लाखात)	मंजूर कामांची संख्या			मंजूर कामांची अंदाजित किंमत (रुपये लाखात)	संदर्भ वर्षात झालेला एकूण खर्च (रुपये लाखात)
			जुनी अपूर्ण कामे	संदर्भ वर्षातील नवीन कामे	एकूण		
(1)	(2)	(3)	(4)	(5)	(6)	(7)	(8)
1	अकोला	80.00	12	20	32	79.63	80.00
2	संगमनेर	80.00	7	21	28	87.78	80.00
3	कोपरगांव	80.00	25	21	46	94.05	71.68
4	शिर्डी	80.00	15	29	44	78.88	80.00
5	श्रीरामपूर	80.00	16	72	88	84.80	80.00
6	शेवगांव/नेवासा	80.00	13	22	35	92.04	80.00
7	पाथर्डी	80.00	33	4	37	69.48	80.00
8	नगर दक्षिण	80.00	13	14	27	83.86	71.60
9	नगर उत्तर	80.00	11	29	40	87.81	80.00
10	राहुरी	80.00	12	23	35	89.92	80.00
11	पारनेर	80.00	15	26	41	79.45	80.00
12	श्रीगोंदा	80.00	19	126	145	82.72	80.00
13	कर्जत/जामखेड	80.00	17	35	52	93.82	80.00
एकूण		1040.00	208	442	650	1104.24	1023.28

आधार - जिल्हा नियोजन अधिकारी, अहमदनगर

तक्ता क्रमांक - 12.10

स्थानिक विकास कार्यक्रम (राज्यसभा सदस्य)

जिल्हा - अहमदनगर

संदर्भ : 2006-07

अ. क्र.	राज्यसभा सदस्य नाव	जिल्ह्याकरिता उपलब्ध करून दिलेली तरतूद (रुपये लाखात)	मंजूर कामांची संख्या			मंजूर कामांची अंदाजित किंमत (रुपये लाखात)	संदर्भ वर्षात झालेला एकूण खर्च (रुपये लाखात)
			जुनी अपूर्ण कामे	संदर्भ वर्षातील नवीन कामे	एकूण		
(1)	(2)	(3)	(4)	(5)	(6)	(7)	(8)
1	मा.आ.श्री.ना.वेदप्रकाश गोयल	9.19	0	6	6	9.19	4.00
2	मा.आ.श्री. शरद जोशी	5.03	0	2	2	5.03	0.00
	एकूण	14.22	0	8	8	14.22	4

तक्ता क्रमांक - 12.11

स्थानिक विकास कार्यक्रम (विधानपरिषद सदस्य)

जिल्हा - अहमदनगर

संदर्भ - 2006-07

अ. क्र.	विधानपरिषद सदस्यांचे नाव	जिल्ह्याकरिता उपलब्ध करून दिलेली तरतूद (रुपये लाखात)	मंजूर कामांची संख्या			मंजूर कामांची अंदाजित किंमत (रुपये लाखात)	संदर्भ वर्षात झालेला एकूण खर्च (रुपये लाखात)
			जुनी अपूर्ण कामे	संदर्भ वर्षातील नवीन कामे	एकूण		
(1)	(2)	(3)	(4)	(5)	(6)	(7)	(8)
1	मा.आ.श्री.य. गडाख पा.	80	13	112	125	101.97	79.61
2	मा.आ.श्री.गो.आदिक	70	2	31	33	88.69	70
3	मा.आ.श्री.न.आव्हाड	17.79	1	8	9	15.37	15.37
4	मा.आ.श्री. दिलीप सोनवणे	17	0	72	72	23.59	17
5	मा.ना.श्री.प्र.ना.सोनवणे	22.44	43	54	97	20.82	22.44
6	मा.आ.श्रीमती फौजीया खान	2.49	0	1	1	2.49	2.49
7	मा.आ.श्री.शरद रणपीसे	2.08	0	1	1	2.98	2.98
8	मा.आ.श्री. प्रकाश शेंडगे	2.97	0	1	1	2.97	2.91
	एकूण	214.77	59	280	339	258.88	212.8

आधार - जिल्हा नियोजन अधिकारी, अहमदनगर .

तक्ता क्रमांक - 13.1
पोलिस अधिकारी/ कर्मचारी यांची संख्या

जिल्हा -अहमदनगर

संदर्भ वर्ष:2006-07

अ. क्र.	पदनाम	संख्या	
		एकूण संख्या	पैकी महिलांची संख्या
(1)	(2)	(3)	(4)
1	पोलिस अधिकारी/ कर्मचा-यांची संख्या		
1.1	पोलिस उपमहानिरीक्षक	0	0
1.2	पोलिस आयुक्त	0	0
1.3	पोलिस उप आयुक्त	0	0
1.4	पोलिस सहायक आयुक्त	0	0
1.5	पोलिस अधीक्षक	1	0
1.6	अपर पोलिस अधीक्षक	2	0
1.7	पोलिस उप अधीक्षक	8	1
1.8	पोलिस निरीक्षक	30	0
1.9	पोलिस उप निरीक्षक	102	3
1.10	पोलिस जमादार/ हवालदार	743	10
1.11	पोलिस शिपाई / पोलिस नाईक	1510	109
	एकूण पोलिस अधिकारी/ कर्मचारी संख्या	2396	123
2	पोलिस ठाणे	24	XX
3	आउट पोस्ट	38	XX
4	पोलिस चौकी	22	XX
5	लॉकअप्स	41	XX
6	पोलिस ठाणे, आउट पोस्ट व सब पोस्ट आदींची सोय असलेली गावे व शहरे	62	XX
7	पोलिस दलांचा एकूण खर्च (रू.लाखात)	3205.69	XX

आधार - जिल्हा पोलिस अधीक्षक, अहमदनगर.

तक्ता क्रमांक - 13.2

दिवाणी व फौजदारी न्यायालयांत निकालात काढलेली प्रकरणे

जिल्हा- अहमदनगर

संदर्भ वर्ष: 2006-07

अ. क्र.	न्यायालये	एकूण प्रकरणे	मूळ		अपील	
			नियमित	संकीर्ण	नियमित	संकीर्ण
(1)	(2)	(3)	(4)	(5)	(6)	(7)
1	दिवाणी न्यायालय	16258	6459	5069	3875	855
2	फौजदारी न्यायालय	35611	20987	11908	459	2257
3	लोकन्यायालय	2106	1953	153	0	0
4	कामगार न्यायालय	1909	1365	0	544	0
5	औद्योगिक न्यायालय	442	270	28	140	4
6	कोर्टूबीक न्यायालय	0	0	0	0	0

आधार -1) प्रधान जिल्हा व सत्र न्यायाधीश, अहमदनगर.

2) न्यायाधीश, कामगार न्यायालय, अहमदनगर.

3) सहाय्यक प्रबंधक, औद्योगिक न्यायालय, अहमदनगर.

4) सदस्य सचिव, जिल्हा विधी सेवा प्राधिकरण, अहमदनगर.

तक्ता क्रमांक - 14.1

चित्रपट गृहे, व्ही.डी.ओ. केंद्र आणि केबलधारक यांची आकडेवारी

जिल्हा-अहमदनगर

संदर्भ वर्ष: 31.3.2007

अ. क्र.	तालुका	कायम स्वरुपी चित्रपटगृहे		फिरती चित्रपटगृहे		व्हीडीओ केंद्रे		केबल धारक		वसूल केलेला करमणूक कर (रुपये हजारात)
		संख्या	प्रत्येक खेळा साठी असलेली आसन क्षमता	संख्या	प्रत्येक खेळा साठी असलेली आसन क्षमता	संख्या	प्रत्येक खेळा साठी असलेली आसन क्षमता	केबल चालक संख्या	केबल ग्राहक संख्या	
(1)	(2)	(3)	(4)	(5)	(6)	(7)	(8)	(9)	(10)	(11)
1	अकोले	1	400	0	0	3	127	23	2761	819
2	संगमनेर	3	1690	0	0	4	180	30	4548	2350
3	कोपरगांव	2	1434	1	400	0	0	37	4127	1658
4	राहता	3	1237	5	1100	5	254	32	5501	1664
5	श्रीरामपूर	3	2166	0	0	1	70	19	4165	1976
6	नेवासा	2	914	0	0	3	145	14	1618	556
7	शेवगांव	0	0	0	0	1	36	5	1287	341
8	पाथर्डी	0	0	0	0	3	145	8	1199	282
9	नगर	5	3862	0	0	3	145	114	14170	11411
10	राहुरी	2	1560	2	450	1	35	14	2608	1081
11	पारनेर	0	0	0	0	0	0	9	1083	289
12	श्रीगोंदा	0	0	0	0	2	60	16	2014	521
13	कर्जत	0	0	0	0	2	107	10	2000	599
14	जामखेड	1	512	0	0	2	97	19	2423	528
जिल्हा एकूण		22	13775	8	1950	30	1401	350	49504	24075

आधार- जिल्हाधिकारी कार्यालय (करमणूक शाखा), अहमदनगर

तक्ता क्रमांक - 14.2

मुद्रणालये आणि त्यांनी प्रकाशित केलेली वर्तमानपत्रे व नियतकालिके

जिल्हा- अहमदनगर

संदर्भ-31.3.2007

अ. क्र.	तालुका	मुद्रणालयांची संख्या	दैनिक वर्तमान पत्रे आणि नियतकालिके					
			दैनिक	साप्ताहिक	पाक्षिक	मासिक	त्रैमासिक	वार्षिक
(1)	(2)	(3)	(4)	(5)	(6)	(7)	(8)	(9)
1	अकोले	1	0	5	1	0	0	1
2	संगमनेर	17	9	34	6	8	6	2
3	कोपरगांव	6	1	28	3	2	9	3
4	राहता	2	1	3	0	1	0	0
5	श्रीरामपूर	9	3	23	1	14	0	0
6	नेवासा	1	0	1	0	0	0	0
7	शेवगांव	1	0	6	0	0	0	0
8	पाथर्डी	11	1	2	0	0	0	0
9	नगर	14	9	0	0	0	0	0
10	राहुरी	10	0	2	0	0	0	0
11	पारनेर	21	0	0	0	0	0	0
12	श्रीगोंदा	11	3	8	0	2	0	0
13	कर्जत	10	0	11	1	3	0	0
14	जामखेड	13	0	15	2	0	0	0
एकूण जिल्हा		127	27	138	14	30	15	6

आधार:- 1)जिल्हा माहिती अधिकारी, अहमदनगर

2) जिल्हाधिकारी कार्यालय (गृह शाखा), अहमदनगर

जिल्हा- अहमदनगर

संदर्भ वर्ष-2004

अ. क्र.	मतदारसंघाचे नाव	एकूण मतदारांची संख्या	मतदान केलेल्या मतदारांची संख्या			मतदाना ची टक्के वारी
			पुरुष	स्त्रिया	एकूण	
1	2	3	4	5	6	7
लोकसभा निवडणूक :2004						
1	39 अहमदनगर लोकसभा मतदार संघ	1295593	385210	315815	701025	54.11
2	कोपरगांव लोकसभा मतदारसंघ	1077519	361994	306797	668791	62.07
लोकसभा एकूण		2373112	747204	622612	1369816	57.72
विधानसभा निवडणूक :2004						
1	227 कर्जत	198767	66828	51550	265595	133.62
2	228 श्रीगोंदा	229036	90441	75527	165968	72.46
3	229 नगर(द)	239033	73964	60999	134963	56.46
4	230 नगर(उ)	265631	97772	82171	179943	67.74
5	231 पाथर्डी	205447	80080	70961	151041	73.52
6	232 शेवगाव	202628	78062	66687	144749	71.44
7	233 श्रीरामपूर	167050	64817	58968	123785	74.10
8	234 शिर्डी	173238	65908	53539	119447	68.95
9	235 कोपरगांव	178137	76685	67720	144405	81.06
10	236 राहुरी	184722	75101	62781	137882	74.64
11	237 पारनेर	172854	62968	56095	119063	68.88
12	238 संगमनेर	233085	89474	79559	169033	72.52
13	239 नगरअकोले	217232	82616	70362	152978	70.42
विधानसभा एकूण		2666860	1004716	856919	2008852	75.33

जिल्हा निवडणूक अधिकारी, जिल्हाधिकारी कार्यालय, अहमदनगर.

जिल्हा- अहमदनगर

अ. क्र.	मतदारसंघाचे नाव	पक्षनिहाय मिळालेली मते (संख्या)							
		काँग्रेस आय	राष्ट्रवादी काँग्रेस पार्टी	भा.ज.प.	शिवसेना	बहुजन समाज पार्टी	राष्ट्रीय समाज पक्ष	अपक्ष	इतर पक्ष
1	2	8	9	10	11	12	13	14	15
लोकसभा निवडणूक :2004									
1	39 अहमदनगर लोकसभा मतदार संघ	0	362938	287861	0	8722	8786	19415	0
2	कोपरगांव लोकसभा मतदारसंघ	356688	0	0	269357	10836	6000	25819	0
लोकसभा एकूण		356688	362938	287861	269357	19558	14786	45234	0
विधानसभा निवडणूक :2004									
1	227 कर्जत	50051	0	56524	0	2096	4098	211	787
2	228 श्रीगोंदा	42288	0	1396	0	0	0	61573	1286
3	229 नगर(द)	0	52742	0	78192	1541	0	1597	0
4	230 नगर(उ)	0	76436	0	38273	10064	0	760	618
5	231 पाथर्डी	66846	0	60845	0	2589	1757	9485	0
6	232 शेवगाव	0	69566	68764	0	1346	0	513	699
7	233 श्रीरामपूर	61521	0	0	54358	1650	0	282	153
8	234 शिर्डी	95204	0	0	24237	0	0	0	0
9	235 कोपरगांव	0	61012	0	77326	2111	0	941	0
10	236 राहुरी	0	61020	70751	0	3272	2818	0	0
11	237 पारनेर	0	50391	0	59528	1386	1704	797	949
12	238 संगमनेर	120058	0	0	44301	4636	0	0	0
13	239 नगरअकोले	0	73405	0	68480	2345	0	3683	5060
विधानसभा एकूण		435968	444572	258280	444695	33036	10377	79842	9552