

जिल्हा सामाजिक व आर्थिक समालोचन - 2006-07

जिल्हा -

तक्ता क्र.	विषय	पृष्ठ क्र.
1	2	3
भाग-1 समालोचन		
.....	जिल्ह्याचा समग्र आढावा	1
	दृष्टिक्षेपात जिल्हा	17
	रस्ते आणि तालुका सीमा दर्शविणारा जिल्ह्याचा नकाशा	25
	निवडक आलेख	27
भाग-2 सांख्यिकीय तक्ते		
1. निवडक निर्देशक		
1.1	निवडक निर्देशक (1960-2007)	1
2. लोकसंख्याविषयक आकडेवारी		
2.1	लोकसंख्याविषयक निवडक आकडेवारी	6
2.2	लोकसंख्या आणि वृद्धिदर	8
2.3	शहरांची वर्गवारी आणि त्यांची लोकसंख्या	8
2.4	मुख्य व सीमांतिक काम करणा-यांचे उद्योगगटनिहाय वर्गीकरण	9
2.5	धर्म व वयोगटानुसार लोकसंख्या	10
2.6	दारिद्र्य रेषेखालील ग्रामीण कुटुंबे	11
3. जिल्हा उत्पन्न अंदाज		
3.1	क्षेत्रवार जिल्हा उत्पन्न व दरडोई जिल्हा उत्पन्न - चालू किंमतीनुसार	12
3.2	क्षेत्रवार जिल्हा उत्पन्न व दरडोई जिल्हा उत्पन्न - स्थिर किंमतीनुसार	13
4. किंमतीविषयक आकडेवारी		
4.1	निवडक कृषिमालाच्या सरासरी घाऊक किंमती	14
4.2	जिल्हा मुख्यालयातील महत्त्वाच्या वस्तूंच्या मासिक सरासरी किरकोळ किंमती	15
4.3	ग्राहक किंमतीचे निर्देशांक	19
4.4	किंमतीचे महत्त्वाचे निर्देशांक	19
5. जमीन महसूल, स्थानिक संस्थांचे उत्पन्न/ खर्च, बँकिंग, विमा आणि अल्पबचतविषयक आकडेवारी		
5.1	गोळा केलेला जमीन महसूल	20
5.2	स्थानिक स्वराज्य संस्थांचे उत्पन्न व खर्च	21
5.3	बँक कार्यालये, वर्गीकृत बँकाची संख्या, ठेवी व कर्जे	21
5.4	अल्पबचत कार्यक्रमाची प्रगती	22
5.5	आयुर्विमाविषयक आकडेवारी	23

जिल्हा सामाजिक व आर्थिक समालोचन - 2006-07

जिल्हा -

तक्ता क्र.	विषय	पृष्ठ क्र.
1	2	3
6. कृषि व पदुम विषयक आकडेवारी		
6.1	जमिनीचा वापर	24
6.2	निरनिराळ्या पिकाखालील क्षेत्र	25
6.3	मुख्य पिकाचे दर हेक्टरी अदाजित उत्पादन	30
6.4	निवडक केंद्रातील पर्जन्य दिवसांची संख्या व एकूण पर्जन्य	31
6.5	विविध साधनाखालील ओलिताचे क्षेत्र	31
6.6	निरनिराळ्या पिकांखालील ओलिताचे क्षेत्र	32
6.7	सिंचन विहिरी	34
6.8	कू पनलिका, हातपंप व विद्युत् पंप	34
6.9	लघुपाटबंधा-यांची कामे	35
6.10	मोठे व मध्यम पाटबंधारे प्रकल्प	36
6.11	वहिती धारणेचा प्रकार आणि क्षेत्रफळ गटानुसार वर्गीकरण	37
6.12	कृषि अवजारे	38
6.13	पशुधन	39
6.14	पशुवैद्यकीय संस्था	42
6.15	मान्यताप्राप्त पशुवधगृहे आणि त्यात कत्तल केलेल्या पशूंची संख्या	43
6.16	वनक्षेत्र	43
6.17	मुख्य व गौण वन उत्पादने	44
6.18	भूजल मत्स्यव्यवसाय	45
6.18अ	सागरी मत्स्य व्यवसाय	..
6.19	दुग्ध विकास सहकारी संस्था	45
7. सहकार क्षेत्र		
7.1	विविध प्रकारच्या सहकारी संस्था	46
7.2	सहकारी संस्थांची वित्तीय स्थिती	47
7.3	सहकारी संस्थांची लेखा परीक्षण वर्गाप्रमाणे संख्या	48
7.4	राज्य/जिल्हा कार्यक्षेत्र असलेल्या सहकारी बँकांचे कार्य	49
7.5	सहकारी संस्थांचे कार्य	50
7.6	बिगरकृषि सहकारी पत संस्थांचे कार्य	52
7.7	जिल्हा आणि प्राथमिक पणन संस्थांचे कार्य	53
7.8	नियंत्रित बाजारपेठांतील कृषि मालाची वार्षिक आवक	56
7.9	परवानाधारक सावकारांची संख्या आणि त्यांनी दिलेली कर्जे	59

जिल्हा सामाजिक व आर्थिक समालोचन - 2006-07

जिल्हा -

तक्ता क्र.	विषय	पृष्ठ क्र.
1	2	3
8. वीज आणि परिवहन व दळणवळण		
8.1	विद्युतीकरण झालेल्या शहरांची व गावांची संख्या आणि त्यांची लोकसंख्या	90
8.2	विजेचा वापर	90
8.3	प्रकार व पृष्ठभाग यानुसार रस्त्यांची लांबी	91
8.4	मोटर वाहनांची आणि परवानाधारकांची संख्या	92
8.5	महाराष्ट्र राज्य मार्ग परिवहन महामंडळाची प्रवासी वाहतूक	93
8.6	पोस्ट, खाजगी व सार्वजनिक दूरध्वनीची संख्या	94
9. रोजगार व उद्योगविषयक आकडेवारी		
9.1	कारखान्यातील कामगारांची दैनिक सरासरी संख्या	95
9.2	रोजगार व स्वयंरोजगार मार्गदर्शन केंद्रातील आकडेवारी	100
9.3	शासकीय व स्थानिक स्वराज्य संस्थांतील कर्मचा-यांची संख्या	101
9.4	निरनिराळ्या उद्योगांतील रोजगार	102
9.5	कृषि व बिगर -कृषि उद्योग	103
9.6	प्रमुख उद्योग गटानुसार उद्योगांची आणि नियमित काम करणा-या कामगारांची संख्या	104
9.7	महत्त्वाच्या उद्योग गटानुसार कृषि व बिगरकृषि आस्थापनांची व त्यातील कामगारांची संख्या	105
10. शिक्षण		
10.1	शैक्षणिक संस्थांची संख्या	106
10.2	शैक्षणिक संस्थातील शिक्षकांची संख्या	108
10.3	शैक्षणिक संस्थातील विद्यार्थी संख्या	110
10.4	शैक्षणिक संस्थातील अनुसूचित जातीची विद्यार्थी संख्या	112
10.5	शैक्षणिक संस्थातील अनुसूचित जमातीची विद्यार्थी संख्या	114
10.6	शारीरिक शिक्षण महाविद्यालये, क्रीडांगणे, क्रीडा संस्था आणि क्रीडा शिष्यवृत्तीधारक	116
10.7	इयत्तानिहाय विद्यार्थ्यांची संख्या	117
11. सार्वजनिक आरोग्य		
11.1	सार्वजनिक व शासन सहाय्यित वैद्यकीय सुविधांची माहिती	119
11.2	नोंदणी केलेल्या जन्म-मृत्यूंची संख्या	121
11.3	विविध कारणानुसार मृत्यूंची संख्या	123
11.4	माता व बाल संगोपन कार्यक्रमांतर्गत लस टोचणी	124
11.5	कुटुंब कल्याण कार्यक्रम	125

जिल्हा सामाजिक व आर्थिक समालोचन - 2006-07

जिल्हा -

तक्ता क्र.	विषय	पृष्ठ क्र.
1	2	3
12. योजना		
12.1	विविध विकास शीर्षाखाली झालेला योजनांतर्गत खर्च	126
12.2	रोजगार हमी योजना	128
12.3	रोजगार हमी योजनेखाली घेतलेली कामे, त्यावरील रोजगार व खर्च	129
12.4	पिण्याच्या पाण्याच्या सोयी व टंचाईसंबंधी केलेल्या उपाययोजना	130
12.5	रासायनिक खतांचे वाटप	132
12.6	साखर कारखाने	133
12.7	वीस कलमी कार्यक्रमाची भौतिक प्रगती	134
12.8	स्थानिक विकास कार्यक्रम (लोकसभा मतदार संघ)	135
12.9	स्थानिक विकास कार्यक्रम (विधानसभा मतदार संघ)	135
12.10	स्थानिक विकास कार्यक्रम (राज्यसभा सदस्य)	136
12.11	स्थानिक विकास कार्यक्रम (विधानपरिषद सदस्य)	136
13. न्याय व प्रशासन		
13.1	पोलीस अधिकारी/ कर्मचारी यांची संख्या	137
13.2	दिवाणी व फौजदारी न्यायालयांत निकाली काढलेली कामे/प्रकरणे	138
14. संकीर्ण		
14.1	चित्रपट गृहविषयक आकडेवारी	139
14.2	मुद्रणालये आणि त्यांनी प्रकाशित केलेली वर्तमानपत्रे व नियतकालिके	140
14.3	लोकसभा व विधानसभा निवडणूकाबाबतची आकडेवारी	141

* * *

जिल्हा सामाजिक व आर्थिक समालोचन
जिल्हा -जालना

जालना जिल्हा हे मुख्यालयाचे ठिकाण असून हे पुरातन शहर आहे. हा जिल्हा 1/05/1981 पासून अस्तित्वात आहे. या जिल्ह्यात भोकरदन, जाफ्राबाद, जालना, बदनापूर, अंबड, घनसावंगी, परतूर, मंठा असे एकूण 8 तालुके आहेत.

भौगोलिक परिस्थिती -

जालना जिल्हा दक्षिण पठाराच्या क्षेत्रात येतो. दक्षिण पठारावरील इतर क्षेत्राप्रमाणेच या जिल्ह्यात चढउतार आढळतो. जिल्ह्यात उत्तर भागात सातमाळा व अजिंठा डोंगर आहेत. जालना जिल्ह्यातील टेकड्यांच्या रांगा या सातमाळा टेकड्यांच्या उपरांगा असून त्या जिल्ह्यात पूर्व पश्चिम पसरलेल्या आहेत. या जिल्ह्यात अती उंच टेकड्या नाहीत. जालना, अंबड, व परतूर या तीन तालुक्यात लहान डोंगर/टेकड्या आहेत. जिल्ह्याची समुद्रसपाटीपासुनची सरासरी उंची 534 मीटर आहे.

स्थान व भौगोलिक परिस्थिती -

जालना जिल्हा 19.1 ते 20.3 या उत्तर अक्षांश व 75.4 रेखांश ते 76.4 या पूर्व रेखांशामध्ये वसलेला आहे. जिल्ह्याचे स्थान महाराष्ट्र राज्यात साधारणपणे मध्यभागी आहे. जिल्ह्याच्या उत्तर सीमेवर जळगाव, पुर्वेस बुलढाणा व परभणी, दक्षिणेकडे बीड, व पश्चिमेकडे औरंगाबाद हे जिल्हे वसलेले आहेत.

क्षेत्रफळ व प्रशासकीय विभाग -

2001 च्या जनगणनेनुसार जिल्ह्याचे एकूण क्षेत्रफळ 7718 चौ.कि.मी. असून ते महाराष्ट्र राज्याच्या क्षेत्रफळाच्या तुलनेत 2.51 % आहे. एकूण क्षेत्रफळाच्या 1.32 % म्हणजे 102.0 चौ.कि.मी क्षेत्रफळ नागरी विभागाचे व उरलेले 98.68% म्हणजे 7616 चौ.कि.मी. क्षेत्रफळ ग्रामीण विभागाचे आहे. प्रशासकीय सोयीसाठी जिल्ह्यातील आठ तहसिल करीता दोन उपविभाग असून प्रत्येक उपविभागासाठी स्वतंत्र उपविभागीय कार्यालय जालना व परतूर येथे आहे. जालना उपविभागांतर्गत जालना, बदनापूर, भोकरदन व जाफ्राबाद तहसिल असून परतूर विभागात परतूर, अंबड, घनसावंगी व मंठा तहसिल येतात. प्रत्येक तहसिलच्या स्तरावर एक तहसिल कार्यालय व एक पंचायत समिती कार्यालय आहे. जिल्हास्तरावर जिल्हापरिषद असून त्यांच्या अधिपत्याखाली (8) पंचायत समित्या कार्यरत आहेत.

जनगणना 2001 नुसार जिल्ह्यात एकूण 971 गावे असून त्यापैकी 963 गावे वस्ती असलेली व 8 ओसाड गावे आहेत. जिल्ह्यात 638 स्वतंत्र ग्रामपंचायती व 147 गटग्रामपंचायती आहेत. जिल्ह्यात जालना, अंबड परतूर व भोकरदन या चार ठिकाणी नागरी क्षेत्र असून त्यासाठी नगरपरिषदा आहेत. जाफ्राबाद, बदनापूर, मंठा व घनसावंगी या तहसिलच्या ठिकाणी नागरी विभाग नसल्याने

नगरपरिषदा नाहीत. जालना नगरपरिषद "अ" वर्गीय असून अंबड, परतूर, भोकरदन, या तीन नगरपरिषदा "क" वर्गीय आहेत. जालना जिल्ह्यात जालना, अंबड, भोकरदन परतूर व मंठा या पाचही ठिकाणी कृषि उत्पन्न बाजार समिती कार्यरत आहे. जिल्हा मुख्यालय जालना येथे असून या ठिकाणी जिल्हाधिकारी कार्यालय तसेच विविध खात्यांची जिल्हास्तरीय कार्यालये आहेत.

जिल्हयातील बहुतांश जमिन अग्निजन्य काळया दगडापासून तयार झालेली असून ती काळी मध्यम काळी, चुनखडीयुक्त व कमी जास्त खोलीची व निरनिराळया पोताची आहे. जिल्हयातील भोकरदन, जाफ्राबाद, जालना व बदनापुर मधील जमीन हलकी ते मध्यम प्रतीची आढळते. अंबड, घनसावंगी, परतूर व मंठा तहसिल मधील गोदावरी नदीलगतची जमीन भारी, काळी व सुपीक आहे. ही काळी जमीन कापूस उत्पादनासाठी अतिशय पोषक आहे. ही जमीन ज्वालामुखीपासून तयार झाली असून त्यात वनस्पतीस पोषक अन्नपदार्थ भरपूर प्रमाणात आढळतात. रेगुर नावाची रेंताड जमीन ज्वालामुखीपासून अनेक स्थित्यंतरानंतर तयार झाली आहे. स्थान व खोलीनुसार जमीनीच्या प्रतीत बदल आढळतो स्थितिनुसार जमीनीचे हलके मध्यम व भारी असे वर्गीकरण केले जाऊ शकते. नदीच्या किना-यालगतची जमीन खोल, काळी व सुपीक आढळते भुशास्त्राप्रमाणे जमीनीचे वर्गीकरण पुढे दर्शविल्याप्रमाणे होऊ शकते. अ) दख्खन भुप्रदेशातील मध्यम भाग ब) गोदावरी नदीच्या गाळाचा सुपीक भाग क) गोदावरी व इतर नद्याच्या गाळामुळे तयार झालेला स्तर.

नदी नाले -

जिल्हयाच्या दक्षिण सिमेलगत गोदावरी नदी अंदाजे 60 कि.मी.इतकी जिल्हयातून वाहते. त्यामुळे जिल्हयाचा दक्षिण भाग गोदावरीच्या खो-यात मोडतो. दुधना व गल्हाटी या गोदावरीच्या उपनद्या मध्य भागातून तर उत्तर भागातून पुर्णा, खेळणा व गिरजा या उपनद्या वाहतात. कुंडलिका ही दुधनाची उपनदी जालना शहरातून वाहते.

हवामान व पर्जन्यमान-

जिल्हयाचे हवामान समशितोष्ण आहे. हवामानाच्या दृष्टीने जिल्हयाचे हवामान तीन विभागात मोडते

अ. जुन ते सप्टेबर हे चार महिने पावसाचे असून हवामान साधारणपणे उष्ण असते साधारणपणे तापमान 11.0 अंश किमान ते 39.50 कमाल अंशाच्या दरम्यान असते.

ब. आक्टोबर ते फेब्रुवारी या कालावधीत थंडी जाणवते. या काळात थंड व कोरडे वारे वाहतात व रात्री हवेत गारठा आढळतो.

क. मार्च ते मे या तीन महिन्यात हवा उष्ण व कोरडी असते. एप्रिल व मे महिन्यात कमालीची उष्णता असते. जालना जिल्हयात तापमान नोंद केंद्र नाही. नजीकचे तापमान केंद्र चिकलठाणा आहे.

जिल्हयात पावसाचे प्रमाण बेताचे आढळते. या जिल्हयात नियमित व पुरेसा पाऊस पडत नाही. जिल्हयात सरासरी 643 ते 825 मी.मी. पाऊस पडतो. जिल्हयात सर्व भागात सारख्या प्रमाणात पाऊस पडत नाही. वेळोवेळी कांही भागात टंचाईसदृश्य परिस्थिती निर्माण होतांना आढळते. बदनापुर, अंबड, घनसावंगी तहसीलचा काही भाग व मंठा तहसील विश्वसनीय पावसाचे भाग समजले जातात. मात्र अंबड तहसीलच्या काही भागाचा समावेश अवर्षणप्रवणक्षेत्रात मोडतो. जिल्हयातील बहुतांश पाऊस नैऋत्य मोसमी वा-यापासून पडतो. आक्टोबर महिन्यात ईशान्य मोसमी वा-यापासून तुरळक पाऊस पडतो.

जिल्हयातील सर्व तहसील मुख्यालयाच्या ठिकाणी पर्जन्यमापक बसविलेली असून त्यात गा-या पावसाची नियमितनोंद केली जाते. 2006 साली सर्वात कमी 482 मी.मी. पावसाची नोंद घनसावंगी तहसील मध्ये आढळून येते. तर सर्वात जास्त 713मी.मी. पावसाची नोंद बदनापूर तहसीलमध्ये आढळून येते.

जमिनीचा प्रकार -

जिल्हयातील जमीन सुपीक व काळी असून कापसाच्या पिकासाठी योग्य आहे. जालना, बदनापुर, भोकरदन, व जाफ्राबाद या तहसीलमधील जमीन हलक्या प्रतीची व मुरमाड आहे. या भागात प्रामुख्याने खरीपाची पिके घेतली जातात. जिल्हयाच्या दक्षिण व दक्षिणपुर्व भागातील अंबड, घनसावंगी, परतूर व मंठा या तहसीलमध्ये जमीन काळी व सुपीक आहे. या जमीनीत कापूस व रब्बीचे पिके चांगल्या प्रमाणात येतात. जिल्हयाच्या उत्तर भागात विहीरी खोदल्या जाऊ शकत असल्या तरी जमीनीतील पाण्याची पातळी अतिशय खोल असून भुगर्भातील पाणी अपु-या प्रमाणात आढळते ते बारमाही पिकासाठी अपुरे पडते.

लोकसंख्या-

2001 च्या जनगणनेनुसार जिल्हयाची एकूण लोकसंख्या 16.12 लक्ष इतकी आहे. 1991च्या जनगणनेनुसार ती 13.64 लक्ष होती. यावरून जिल्हयाच्या दशवार्षिक लोकसंख्यावाढीचा दर दरहजारी 248 येतो. 2001 च्या जनगणनेनुसार जिल्हयाच्या एकूण लोकसंख्येपैकी 26.80% जालना, 8.13 % बदनापुर, 15.88% भोकरदन, 8.50% जाफ्राबाद, 9.00% परतूर, 8.00% मंठा, 12.84% अंबड, 10.73% घनसावंगी या प्रमाणे तहसीलवार लोकसंख्या आढळते. 1991 च्या जनगणनेच्या तुलनेत 2001 मध्ये एकूण 2.48 लक्ष एवढ्या संख्येने जिल्हयातील लोकसंख्येत वाढ झालेली आहे. 2001 च्या जनगणनेप्रमाणे जिल्हयात लोकसंख्येची घनता दर चौ.कि.मी. मध्ये 209 येते. जिल्हयात एकूण 971 पैकी 863 वस्ती असलेली गावे असून दर गावामागे सरासरी लोकसंख्या 1355 येते. 2001 च्या जनगणनेतील लोकसंख्या दर लक्षात घेऊन केंद्रीय सांख्यिकी संघटनेने वर्ष 2014 पर्यंतच्या महाराष्ट्राच्या लोकसंख्येची प्रक्षेपित आकडेवारी तयार केली असून त्यावरून अर्थ व सांख्यिकी संचालनालय, मुंबई यांनी जिल्हावार व तहसीलवार प्रक्षेपित लोकसंख्येची माहिती तयार केलेली आहे. त्यानुसार जालना जिल्हयातील 1 आक्टोबर 2001 ते 2014 पर्यंतची तहसीलवार प्रक्षेपित लोकसंख्या पुढीलप्रमाणे आहे.

तहसीलवार प्रक्षेपित लोकसंख्या

(आकडे हजारात)

वर्ष	भोकरदन	जाफ्राबाद	जालना	बदनापुर	अंबड	घनसावंगी	परतूर	मंठा
2001	258	138	437	132	209	174	146	131
2002	260	140	444	133	210	175	147	131
2003	262	142	451	134	213	176	148	131
2004	264	143	458	135	214	127	148	132
2005	266	145	465	136	216	178	149	132
2006	268	146	472	137	218	179	149	132
2007	270	148	479	138	220	180	150	132
2008	272	149	485	139	221	181	150	132
2009	273	150	492	139	223	181	150	132
2010	274	152	492	140	224	182	151	132
2011	276	153	505	140	226	182	151	132
2012	277	154	511	141	227	183	151	132
2013	278	155	517	141	228	183	151	132
2014	279	156	523	142	230	183	151	132

घनता-

महाराष्ट्र राज्याचे क्षेत्रफळ व लोकसंख्येच्या तुलनेत जिल्हयाचे क्षेत्रफळ 2.51% व लोकसंख्या 1.67 % एवढी आहे. 2001 च्या जनगणनेनुसार जिल्हयात लोकसंख्येची घनता दर चौरस कि.मी मागे 209 येते. ग्रामीण विभागात दर चौरस कि.मी. मध्ये 171 तर नागरी विभागात दर चौरस कि.मी. मागे 3015 एवढी लोकसंख्या आहे. नागरी विभागात सर्वात जास्त घनता 8475 भोकरदन शहरात असून सर्वात कमी घनता 2175 अंबड शहराची आहे. ग्रामीण भागात सर्वात जास्त घनता 199 भोकरदन तहसीलमध्ये तर सर्वात कमी घनता 153 परतुर तहसीलमध्ये आहे.

ग्रामीण व नागरी लोकसंख्या-

2001 च्या जनगणनेनुसार जिल्हयातील एकूण लोकसंख्येपैकी 13.05 लक्ष म्हणजे 80.93 % एवढी लोकसंख्या ग्रामीण आहे. व उर्वरित 3.08 लक्ष म्हणजे 19.07% लोकसंख्या नागरी भागात आहे. एकूण नागरी लोकसंख्येपैकी 76.59% म्हणजे 2.36 लक्ष लोकसंख्या जालना शहराची आहे. त्याखालोखाल परतुर 0.29 लक्ष (9.42%), अंबड 0.26 लक्ष (8.49%), भोकरदन 0.17 लक्ष (5.51%)येते, ग्रामीण लोकसंख्येत सर्वात जास्त म्हणजे 2.39 लक्ष म्हणजे (18.33 %) भोकरदन तहसीलची आहे. त्याखालोखाल 1.96 लक्ष (15.04%)जालना, 1.81 लक्ष (13.87 %)अंबड तहसीलमध्ये , 1.73 लक्ष (13.26%)घनसावंगी तहसीलमध्ये 1.37 लक्ष (10.52%)जाफ्राबाद तहसीलमध्ये, 1.31 लक्ष (10.07%) बदनापुर तहसीलमध्ये 1.30 लक्ष (9.98%)मंठा तहसीलमध्ये, व सर्वात कमी ग्रामीण लोकसंख्या 1.16 लक्ष (8.93%) परतुर तहसीलमध्ये आहे.

स्त्री पुरुष प्रमाण -

2001 च्या जनगणनेनुसार जालना जिल्हयात दर हजार पुरुषामागे 952 स्त्रिया असे असून राज्यासाठी हे प्रमाण 922 असे आहे.

अनुसूचित जाती व अनुसूचित जमाती -

जनगणना 2001 नुसार जिल्हयात अनुसूचित जातीची एकूण लोकसंख्या 1,81,000 असून हया लोकसंख्येची एकूण लोकसंख्येशी टक्केवारी 11.22 आहे.

जिल्हयातील अनुसूचित जमातीची लोकसंख्या 2001 मधील जनगणनेप्रमाणे 32,000 असून.एकूण लोकसंख्येशी टक्केवारी 1.99% येते. महाराष्ट्र राज्यासाठी ही टक्केवारी 9.27 आहे. जिल्हयाची टक्केवारी राज्याच्या टक्केवारीपेक्षा फारच कमी आहे. जिल्हयात अनुसूचित जमातीची लोकसंख्या भोकरदन तहसीलमध्ये सर्वात जास्त असून त्याखालोखाल जालना व अन्य तहसीलचा क्रम लागतो.

कामक-यांची संख्या -

1991 च्या जनगणनेत कामक-यांच्या व्याख्येत कांही बदल करण्यात आला नसून सिमांत कामकरी ही जुनी संज्ञा कायम ठेवण्यात आली आहे. पैशापोटी ज्याला वर्षभर अथवा वर्षातील अधिक काळ काम मिळाले त्याला कामकरी ही संज्ञा वापरण्यात आली अर्थात स्वयंरोजगार करणारे शेतकरी, कुटीर उद्योगात काम करणारे व व्यापारी इत्यादींची गणना कामगारात झाली याउलट वर्षातील अल्प काळ पैशाच्या मोबदल्यात ज्याने काम केले त्याला सिमांतक कामकरी असे समजण्यात आले.

1991 च्या जनगणनेत कामक-यांचे खालीलप्रमाणे वर्गीकरण करण्यात आले असून एकूण मुख्यतः कामक-यांशी त्यांची टक्केवारी खालीलप्रमाणे आहे. 1) शेतकरी (46.77), 2) शेतमजूर (35.65), 3) पशुसंवर्धन, जंगलकाम, मच्छीमारी, शिकारी, फळबागा व मळे वगैरे क्षेत्रात काम करणारे (1.21), 4) खाणकाम आणि दगडकाम काम करणारे (0.12), 5) वस्तुनिर्माण प्रक्रिया सेवा व दुरुस्त्या इत्यादी घरगुती कामे करणारे (1.07), 6) घरगुती उद्योगाव्यतिरिक्त इतर उद्योगधंद्यात काम करणारे (3.37), 7) बांधकाम करणारे (1.02), 8) व्यापार आणि वाणिज्य क्षेत्रात काम करणारे (4.40), 9) वाहतुक, साठवण, आणि दळणवळण क्षेत्रात काम करणारे (5.13).

जिल्ह्यात 1991 च्या जनगणनेनुसार 6 लक्ष मुख्यतः कामकरी आहेत. एकूण लोकसंख्येशी मुख्यतः कामक-याची टक्केवारी 43.96 येते. सिमांत कामकरी 0.51 लक्ष म्हणजेच 3.73 % आहेत उर्वरीत 7.14 लक्ष म्हणजेच 52.31% लोक काम न करणारे आहेत. महाराष्ट्रात काम करणा-यांची व सिमांत काम करणा-यांची टक्केवारी 1991च्या जनगणनेप्रमाणे अनुक्रमे 39.29 व 3.68 आहे व त्यामुळे राज्याच्या तुलनेत जिल्ह्यातील मुख्यतः कामकरी व सिमांत कामकरी यांची टक्केवारी जास्त आहे.

जिल्ह्यातील शेतकरी व शेतमजूर यांची संख्या 4.94 लक्ष असून एकूण मुख्यतः कामक-यांशी त्यांची टक्केवारी 82.40 येते. देशातील इतर राज्यांशी तुलना करता महाराष्ट्राची टक्केवारी 59.62 आहे. इतर जिल्ह्याप्रमाणे या जिल्ह्यातही शेतकरी व शेतमजूर यांचे प्रमाणही कामक-यांमध्ये जास्त आहे. मोठे उद्योगधंदे केवळ जालना शहरात असून इतर भागात मोठे उद्योगधंदे नाहीत.

वयोगटानुसार लोकसंख्या -

2001 च्या जनगणनेनुसार वयोगटानुसार लोकसंख्येची आकडेवारी उपलब्ध नाही. 1991 च्या जनगणनेनुसार वयोगटानुसार लोकसंख्येची विभागणी खालीलप्रमाणे आहे.

अ. क्र.	वयोगट	लोकसंख्या
1	0-14	40.65
3	15-19	8.81
4	20-24	7.84
5	25-29	7.42
6	30-39	12.81
7	40-49	9.82
9	50-59	6.13
10	60 वर्षावरील	6.37
11	वय अनिर्देशित	0.15

साक्षरतेचे प्रमाण -

जनगणना 2001 नुसार जिल्ह्यात साक्षरतेचे प्रमाण 64.40% आहे. तर महाराष्ट्र राज्य व भारतासाठी हे प्रमाण अनुक्रमे 77.37 व 65.38 % आहे. या तुलनेत जिल्ह्याचे साक्षरतेचे प्रमाण फारच कमी आहे. जिल्ह्यातील साक्षरतेच्या प्रमाणात ग्रामीण व नागरी भागात फारच तफावत दिसते. नागरी भागातील साक्षरतेची टक्केवारी 77.43 आहे. तर ग्रामीण भागातील साक्षरतेची टक्केवारी 61.31 आहे. राज्यासाठी नागरी व ग्रामीण साक्षरतेची

टक्केवारी अनुक्रमे 85.76% व 70.84% आहे. तसेच पुरुषाच्या मानाने स्त्रियांमधील साक्षरतेचे प्रमाण खुपच कमी आहे. जिल्हयात पुरुष साक्षरांची टक्केवारी 79.14% असून स्त्री साक्षरांची टक्केवारी 35.45 आढळते. महाराष्ट्र राज्यासाठी पुरुष व स्त्री साक्षरांची टक्केवारी अनुक्रमे 82.17 व 59.12 असून जिल्हयांची टक्केवारी विशेषतः स्त्री साक्षरांची टक्केवारी फारच कमी आहे. 1991 च्या जनगणनेप्रमाणे अनुसुचित जाती जमातीची साक्षरतेची टक्केवारी उपलब्ध नाही. 1981 च्या जनगणनेनुसार ती अनुक्रमे 17.5% व 15.8% अशी होती.

वापरात असलेली निवासोपयोगी घरे व कुटुंबे -

1991 च्या जनगणनेप्रमाणे जिल्हयात वापरातील निवासी 2.41 लक्ष घरे होती व या घरांमध्ये एकूण 2.58 लक्ष कुटुंबे राहतात. 1981 च्या जनगणनेनुसार जिल्हयात 1.85 लक्ष घरे होती व या घरात एकूण 1.87 लक्ष कुटुंबे राहत होती. 1981 च्या तुलनेत घराच्या व कुटुंबाच्या संख्येत खुप वाढ झालेली आढळते. महाराष्ट्रात 1991 च्या जनगणनेप्रमाणे 153.44 लक्ष कुटुंबे असून जिल्हयातील कुटुंबांची संख्या राज्याशी तुलना करता जालना जिल्हयातील कुटुंबांची टक्केवारी 1.68 आहे.

जिल्हास्तरावरील उत्पन्नाचे अचूक अंदाज करण्यासाठी प्रदेशाला संचयित होणारे उत्पन्न ही संकल्पना वापरणे योग्य असले तरी जिल्हास्तरावरील आर्थिक उलाढालीचा परिणाम जिल्हयापुरताच मर्यादित राहत नसल्याने संबधित जिल्हयाला बाहेरून प्राप्त होणारेव संबधित जिल्हयातून बाहेर जाणा-या उत्पन्नाचे मोजमाप करणे शक्य नसल्याने सदर पध्दतीचा वापर करता येत नाही. त्यामुळे उत्पन्न स्रोत पध्दती (Income Originating Approach) या संकल्पनेचा अवलंब करून जिल्हास्तरावरील उत्पन्नाचे अंदाज तयार करण्यात आलेले आहेत.

जिल्हा उत्पन्नाचे अंदाज तयार करण्याकरिता लागणारी मुलभुत माहिती अजूनही समाधानकारकरित्या उपलब्ध नाही. प्राथमिक क्षेत्राकरीता बहुतांश आकडेवारी उपलब्ध आहे. मात्र इतर क्षेत्राकरीता आकडेवारी अतिशय अल्पशा प्रमाणात उपलब्ध आहे.

ज्या क्षेत्राकरीता जिल्हास्तरावरील आकडेवारी उपलब्ध नाही, त्या क्षेत्राकरीता जिल्हावार अनुरूप असे निर्देशांक वापरून त्या आधारे राज्यस्तरावरील उत्पन्नाची जिल्हयामध्ये विभागणी करण्यात आलेली आहे.

आकडेवारीच्या उपलब्धतेचा अभाव , अनुरूप निर्देशांकाचा वापर तसेच पध्दतीमधील अंगभूत उणीवा या सर्वांमुळे जिल्हा उत्पन्नाचे अचूक अंदाज बांधण्यामध्ये मर्यादा येत असल्याने हे अंदाज ढोबळ मानाने जिल्हयातील उत्पन्नाची पातळी आजमाविण्याकरीता वापरावेत. या प्रकाशनात प्रकाशित केलेले जिल्हा उत्पन्नाचे अंदाज वापरतांना वरील मर्यादा लक्षात घ्याव्यात.

वने -

जिल्हयात वनक्षेत्र फारच कमी व तुरळक असून उत्पादनाच्या दृष्टीने हलक्या दर्जाचे आहे. उपवनसंरक्षक, वनविभाग, औरंगाबाद, याचेकडील उपलब्ध माहितीनुसार जालना जिल्हयातील जंगलव्याप्त क्षेत्र 101.18 चौ.कि.मी. आहे. एकूण भौगोलीक क्षेत्राच्या ते 1.31 % येते. महाराष्ट्र राज्यात 5214 हजार हेक्टर जंगलव्याप्त क्षेत्र असून त्याची भौगोलीक क्षेत्राची टक्केवारी 16.95% आहे. राज्यातील बाकी एकूण जंगलव्याप्त क्षेत्राशी जिल्हयाच्या वनक्षेत्राशी तुलना करता फक्त 0.12 % येते. यावरून जिल्हयातील जंगलव्याप्त क्षेत्र खुपच कमी असल्याचे दिसून येते. सामाजिक वनीकरण विभागामार्फत गावातील गायरान जमीनी व रस्त्याच्या कडेने वर्गीकरण केले जात आहे.

पर्यावरणाच्या समतोल राखण्याच्या दृष्टीने जंगलव्याप्त क्षेत्र साधारणपणे 33% असणे आवश्यक आहे. जिल्हयातील वनक्षेत्र अतिशय कमी आहे.

2004-05 साली जिल्हयातील वन उत्पादनापासून एकूण 2.77 लक्ष रुपये एवढे उत्पन्न मिळाले व त्यापैकी 2.57 लक्ष रुपये विडीच्या पानापासून तर उरलेले 18.00 लक्ष रुपये उत्पन्न गवत, डिक, इमारतीचे व जळाऊ लाकुड व इतर उत्पादनापासून मिळाले.

शेती (जमिनीचा वापर) -

जिल्हयातील शेतविषयक पुर्ण सुधारीत आकडेवारी 1997-98 वर्षाकरीता उपलब्ध असून, तुलनात्मक दृष्टीने सोईचे होईल म्हणून समालोचनासाठी अलीकडील या स्थाई आकडेवारीचा उपयोग करण्यात आला आहे. जिल्हयाचे भौगोलीक क्षेत्र 773 हजार हेक्टर असून त्यापैकी जंगलव्याप्त क्षेत्र 69.5 हजार हेक्टर म्हणजेच 0.84 टक्के आहे. शेतीकरीता उपलब्ध नसलेल्या क्षेत्रामध्ये बिगरशेती वापराखालील जमीन 55.3 हजार हेक्टर म्हणजेच भौगोलीक क्षेत्राच्या 7.2 % होती. पडीत व लागवडीलायक नसलेली जमीन 15.5 हजार हेक्टर म्हणजेच 2.01 टक्के होती. अशा रीतीने एकूण भौगोलीक क्षेत्रापैकी 10.00 % जमीन लागवडीला उपलब्ध नव्हती. पडीत जमिनीव्यतिरीक्त लागवडीलायक परंतु वापरात नसलेली जमीन 87.1 हजार हेक्टर म्हणजेच 1.05% होती. कायम गुरे चरण आणि इतर चरणाची जमीन 19.4 हजार हेक्टर म्हणजेच 2.51% होती. जिल्हयात असलेल्या एकूण गोजातीय पशुधनाच्या मानाने कायम गुरे चरण आणि इतर चरणाचे जमिनीचे क्षेत्र प्रती पशु 0.03 हेक्टर म्हणजे फारच कमी होते. कसलेल्या जमिनीत समाविष्ट न झालेली झाडेझुडपा खालील जमीन 2.7 हजार हेक्टर म्हणजेच 0.35% होती. याखेरीज चालु पड 38.9 हजार हेक्टर (5.03%) व इतर पड 29.5 हजार हेक्टर (3.81%) होती. ही सर्व वरील प्रकारे उपयोगात नसलेली जमीन वजा जाता निव्वळ कसलेले क्षेत्र 596.5 हजार हेक्टर होते, जे लागवडीखालील एकूण क्षेत्राच्या 81.71% होते.

जिल्हयातील ओलीताखालील क्षेत्राचे प्रमाण कमी असल्यामुळे दुसोटापिकाखालील क्षेत्र कमी आहे. पाऊस चांगला झाल्यास काही भागात खरीपाचे पिक काढल्यानंतर रब्बीचे दुसरे पिक कोरडवाहू जमिनीत घेतले जाते. 1998-99 साली एकापेक्षा अधिक वेळा लागवडीखालील क्षेत्र 131.5 हजार हेक्टर म्हणजेच निव्वळ कसलेल्या क्षेत्राच्या 22.38% होते.

वहीत धारण केलेली जमीन व वहीती खातेदार-

1990-91 कृषि गणनेनुसार जिल्हयात एकूण 2,77,000 येवढे खातेदार असून जिल्हयात सिमांतक (एक हेक्टरपेक्षा कमी क्षेत्र धारण करणारे) वहीत खातेदार 67,229 आहेत. या सिमांतक वहीत खातेदारांची टक्केवारी 24.31% येते. 1985-86 च्या कृषिगणनेच्या आकडेवारीची तुलना करता या गटातील त्यांनी धारण केलेली जमीन 1.456 लक्ष हेक्टर म्हणजेच (22.73%) आहे.

निम्न मध्यम (2ते 4 हेक्टर) 71000 (25.60%) खातेदार आणि त्यांनी धारण केलेली जमीन 1.93 लक्ष हेक्टर (30.43%) आहे. मध्यम (4 ते 10 हेक्टर) 37,000 (13.35 %) खातेदार असून त्यांनी धारण केलेली जमीन 2.14 लक्ष हेक्टर म्हणजेच (33.58%) आहे मोठे (10 हेक्टरपेक्षा जास्त) 3,000 म्हणजेच (1.16%) खातेदार असून त्यांच्याकडे जमीन 44,000 हेक्टर (6.90%) आहे. या गणनेनुसार खातेदाराने सरासरी धारण केलेली जमीन 2.30 हेक्टर म्हणजे फार कमी आहे.

पिके व पिक पध्दती -

या जिल्हयात खरीप व रब्बी या दोन्हीही हंगामात पिके घेण्यात येतात. दोन्हीही हंगामात घेतल्या जाणा-या पिकामध्ये सर्वात जास्त क्षेत्र एकदल धान्याचे त्याहुन कमी व्दिदल धान्याचे क्षेत्र व त्या खालोखाल तेल वर्गीय पिकाचे क्षेत्र आहे. ज्वारी बाजरी व गहू ही प्रमुख एकदल धान्य पिके असून तूर, मूग, हरभरा ही प्रमुख व्दिदल (दाळवर्गीय) पिके घेण्यात येतात. 1998-99 मध्ये एकूण लागवडीखालील क्षेत्रापैकी 4,93,000 हेक्टर म्हणजे (67.52%) जमीन खादयपिकाखाली तर अखादयपिकाखाली 2,00,000 हेक्टर (32.48 %)जमीन होती. या वर्षात ज्वारी या पिकाखालील क्षेत्रफळ 1,67,000हेक्टर म्हणजेच एकूण पिकाखालील क्षेत्राच्या 22.81% होते तर बाजरीचे क्षेत्र 80,000हेक्टर म्हणजे 10.96 % गव्हाचे क्षेत्रफळ 31,000 हेक्टर म्हणजे 4.18 % होते. एकूण तृणधान्याखालील क्षेत्रफळ 3,20,000 म्हणजे 43.81% होते. कडधान्याखालील क्षेत्र 1,55,000 हेक्टर म्हणजे 21.25% येते. गळीताच्या धान्यामध्ये प्रामुख्याने करडई, भुईमुग व जवस ही पिके घेतली जातात. करडईचे पिक रब्बीमध्ये कोरडवाहु जमीनीत बहुधा ज्वारीच्या पिकाबरोबरच मिश्र पिक म्हणुन घेतले जाते. भुईमुग पिक रब्बी व खरीप ह्या दोन्ही हंगामात घेतले जाते. 1998-99 साली गळीताच्या धान्याखालील क्षेत्र सुमारे 72,000 हेक्टर होते, त्याची एकूण पिकाखालील क्षेत्राशी टक्केवारी 9.88% येते. करडई या पिकाखालील क्षेत्र 33,000 हेक्टर म्हणजेच 4.53% होते. एकूण गळीत धान्यक्षेत्राशी करडी क्षेत्राशी तुलना करता (टक्केवारी) 45.91 % येते. नगदी पिकामध्ये ऊस आणि कापूस ही महत्वाची पिके आहेत. सिंचनाच्या सोईमुळे व जिल्हयातील स्थापन झालेल्या साखर कारखान्यांमुळे ऊसाच्या पिकाखालील क्षेत्रात वाढ होतांना दिसते. कपाशीखालील क्षेत्र 1998-99 साली 1,62,000 हेक्टर म्हणजेच एकूण पिकाखालील क्षेत्राच्या 22.19% होते.

पिकउत्पादन व मुख्य पिक उत्पादनाचे प्रमाण -

जिल्हयातील जमीन सर्वसाधारण चांगली असल्याने पुरेसा व वेळेवर पाऊस पडल्यास पिके चांगली येऊ शकतात. जिल्हयात कोरडवाहु जमिनीचे प्रमाण जास्त असल्याने पिके व त्यांचे उत्पादन पावसावरच अवलंबुन आहे. 2004-05 या वर्षासाठीच्या अंतिम अंदाजावरुन मुख्य पिकाचे पिकवार एकूण उत्पादन व त्याचे दर हेक्टरी उत्पनाची माहिती खालीलप्रमाणे आहे.

अ. क्र.	बाब	पिके											
		ज्वारी	गहू	बाजरी	तूर	हरभरा	मुग	ऊस	कापूस	ताग	लाल मिरची	हळद	भुईमुग
1	2	3	4	5	6	7	8	9	10	11	12	13	14
1	उत्पादन 00 टनामध्ये	766	274	651	213	75	183	3560	2065	13	400	546	22
2	दर हेक्टरी उत्पादन किलो	1309	1405	888	450	536	365	77	202	269	233	995	815

कापसाचे उत्पादन रुईच्या गाठीमध्ये असुन एक गाठ = 170 कि.ग्रॅ सरकीविरहीत * डेसड केनच्या स्वरुपात.

सॅद्रीय व रासायनिक खतांचा वापर -

अलीकडच्या काही वर्षात संकरीत व सुधारीत बियाणाच्या वापराबरोबरच सॅद्रीय व रासायनिक खतांचा वापर होतांना दिसतो. जिल्हा परिषद व स्थानिक संस्था यांच्यामार्फत खतांचे वाटप केले जाते. जिल्ह्यात 2006-07 वर्षात 3,53,221 मे.टन रासायनिक खतांचे वाटप करण्यात आले. त्यापैकी नियंत्रित संस्थेकडून 36,248 मे. टन तर खाजगी संस्थांमार्फत 3,16,973 मे.टन वाटप करण्यात आले.

पिक संरक्षण -

विषेत: कापूस या पिकासाठी शेतकरी पिक संरक्षणाची उपाययोजना करतात. जिल्हा परिषदेमार्फत पिकसंरक्षक व रोगप्रतिबंधक औषधांच्या फवारणीच्या मोहीमा हाती घेतल्या जातात व ग्रामपंचायतीमार्फत पिकसंरक्षक औषधीचा पुरवठा केला जातो.

कृषि उत्पन्न बाजार समिती -

जिल्ह्यात जालना, भोकरदन, अंबड, परतुर व मंठा या पाच ठिकाणी कृषि उत्पन्न बाजार समित्या आहेत. तसेच जालना, अंबड, परतुर, व भोकरदन येथे उपबाजार समित्या आहेत. शेतकरी मुख्यतः एकदल व व्दिदल धान्य शेतकरी कृषि उत्पन्न बाजार समित्यांमध्ये विक्रीस आणतात. वर्ष 2005-06 या वर्षात सर्व बाजार समित्या मिळून एकदल धान्य 52,672. टन विक्रीस आणले गेले. त्याची किंमत रु 3,693 लक्ष इतकी होती. मागील वर्षी एकदल धान्याची आवक 19,333 मे. टन. होती. त्याची किंमत 3,3465 लक्ष इतकी होती.

सिंचन ओलीताची साधने -

जिल्ह्यात 1998-99 या वर्षात विहीरीच्या सिंचनाखालील एकूण क्षेत्र 61,170 हेक्टर होते. एकूण निव्वळ कसलेल्या क्षेत्राशी त्याची टक्केवारी 10.03 येते. जिल्ह्यात मोठे सिंचन प्रकल्प नाहीत. औरंगाबाद जिल्ह्यात पैठण जवळील जायकवाडी या मोठ्या प्रकल्पाच्या लाभक्षेत्रापैकी 36,175 हेक्टर लाभक्षेत्र जालना जिल्ह्यात आहे. त्याशिवाय जून 2004 पर्यंत 6 मध्यम प्रकल्पांची कामे पूर्ण झाली असून त्यांचे लाभक्षेत्र 24,173 हेक्टर होते. जिल्ह्यात 52 लघुपाटबंधारे प्रकल्पाची कामे मार्च 2005 अखेर पूर्ण झाली असून त्यापासून 2005-06 मध्ये 8,824 हेक्टर निव्वळ क्षेत्र ओलीत करण्यात आले. 1991-92 साली जिल्ह्यात 33,186 सिंचन विहीरी होत्या, तसेच 20,414 विद्युत पंप व 1270 डिझेल पंप सिंचनासाठी वापरात होते. गेल्या कांही वर्षात टंचाईसदृश्य परीस्थितीमुळे सिंचन प्रकल्पाद्वारे पुरेसे क्षेत्र ओलीत होऊ शकले नाही. 1999-00 साली विविध साधनांनी जिल्ह्यात एकूण 173 हजार हेक्टर क्षेत्र ओलीत खाली होते. लागवडीखालील एकूण क्षेत्राच्या 22.66% एवढे क्षेत्र सिंचनाखाली होते.

ओलीताची पिके-

अन्नधान्य पिकापैकी रब्बी हंगामात गहू, ज्वारी व हरभरा ही ओलीताची मुख्य पिके आहेत. 1998-99 वर्षात गहू व ज्वारी या पिकाखालील एकूण ओलीताचे क्षेत्र अनुक्रमे 23.75% व 13.08% असे होते. नगदी पिकामध्ये मुख्यतः ऊस व कापूस ही पिके घेतली जातात. ऊसाचे सिंचनाखालील क्षेत्र एकूण ओलीताच्या क्षेत्राच्या 13.60% तर कापसाचे क्षेत्र 27.95% होते.

मोठे, मध्यम , लघुसिंचन विकास कार्यक्रम -

जिल्हयात एकही मोठा प्रकल्प प्रस्तावित नाही. औरंगाबाद जिल्हयात पैठण जवळील जायकवाडीच्या मोठ्या प्रकल्पाच्या लाभक्षेत्रापैकी जालना जिल्हयात 36,175 हेक्टर लाभक्षेत्र असून बारमाही व हंगामी 2006-07 मध्ये 20780 हेक्टर क्षेत्र ओलीताखाली आणले गेले. तसेच 6 मध्यम पाटबंधारे प्रकल्पाचे काम पूर्ण होऊन 16994 हेक्टर लाभक्षेत्र निर्माण झाले. या प्रकल्पाद्वारे बारमाही व हंगामी मिळून एकूण 3601 हेक्टर क्षेत्र ओलीताखाली आणले गेले. मागील वर्षाच्या तुलनेत ओलीताखालील क्षेत्रात वाढ झाल्याचे आढळते. याशिवाय 92 लघुपाटबंधा-यांची कामे पूर्ण झालेली आहेत. लघुपाटबंधा-यांद्वारे 17987 हेक्टर क्षेत्र ओलीताखाली आणले गेले.

पुर व पुरनियंत्रण -

गेल्या काही वर्षात या जिल्हयात पुरेसा पाऊस पडत नसल्याने पुर परीस्थिती निर्माण झालेली नाही. जिल्हयात जास्त पाऊस पडून पुर परीस्थिती निर्माण होण्याची शक्यता दिसून आल्यास पुर नियंत्रण कार्यक्रमांतर्गत नदीकाठी पुराचा धोका असलेल्या गावातील जनतेचे दुस-या जागी तात्पुरते पुर्नवसन करण्यात येते.

पशुसंवर्धन, पशुवैद्यकीय सेवा, व दुग्धव्यवसाय विकास -

1997 च्या पशुगणनेनुसार जिल्हयात 9,34,749 एवढे पशुधन होते तर 1992 च्या पशुगणनेनुसार जिल्हयात 8,92,249 एवढे पशुधन होते. वर्ष 1997 च्या पशुगणनेप्रमाणे जिल्हयात 3 वर्षावरील 1,24,000 गाई होत्या, त्यापैकी 55,000 म्हणजे 44.83% गाई दुभत्या होत्या. अडीच वर्षावरील विदेशी गाईंची संख्या 14,000 होती. याच गणनेनुसार जिल्हयात 3 वर्षावरील 2,16,000 बैल होते. एकूण म्हशी व रेडयांची संख्या 86,000 होती, त्यापैकी 3 वर्षावरील 50,000 म्हशी व 2000 रेडे होते. दुभत्या म्हशीची संख्या 26,000 होती. जिल्हयात रेडे शेती कामाला अगर वाहतुकीच्या कामाला वापरण्याची पध्दत नसल्याने रेडयांचे प्रमाण कमी आहे. 1992 या वर्षाच्या पशुगणनेच्या तुलनेत 1997 मध्ये गाई म्हशींच्या संख्येत 8.10 % वाढ दिसून येते.

1997 च्या पशुगणनेनुसार जिल्हयात एकूण 2,87,000 शेळया ,51,000 मेंढया, 3,31,000 कोंबडया व बदके होती. दुधासाठी व आहारासाठी कास्तगार शेळया पाळतात तसेच अंडी मिळविण्यापुरत्या कोंबडया व बदके पाळतात. सुधारीत जातीच्या कोंबडया पाळण्याचे प्रमाण जिल्हयात वाढत असून 1997 साली 1992च्या पशुगणनेच्या तुलनेत कोंबडयांच्या संख्येत 3.81% नी वाढ दिसून येते.

पशु उत्पादन -

जिल्हयात पशुसंवर्धनाचा व्यवसाय हा शेती उद्योगाला पुरक व्यवसाय म्हणून वाढत आहे. जिल्हयात 2006-07 वर्षात एकूण 372 दुग्ध सहकारी संस्था असून त्यांचेमार्फत मार्च 2007 अखेर 2946 लक्ष रु. दुधाची खरेदी करण्यात आली. या संस्थांमार्फत संकलीत दुध औरंगाबाद येथील दुध डेअरीला पाठविले जाते.

2006-07 वर्षी 15 नोंदणीकृत पशुवधगृहे होती. त्यात 12,805 मोठी जनावरे व 15096 शेळया व मेंढयांची कत्तल करण्यात आली

पशु उपचार सोयी -

शासन व जिल्हा परिषदेमार्फत पशु उपचार सोयी उपलब्ध असून जिल्ह्यात 2006-07 साली 6 पशुवैद्यकीय सर्वचिकीत्सालये, 31 पशुवैद्यकीय दवाखाने व 26 पशुवैद्यकीय प्रथमोपचार केंद्रे कार्यरत होती. त्याशिवाय फिरत्या पशुवैद्यकीय दवाखान्याची सोय जालना तालुक्यात उपलब्ध आहे. 2 विभागीय कृत्रिम रेतन केंद्र व त्यांच्या अंतर्गत 39 कृत्रिम रेतन केंद्रे कार्यरत होती. वेळोवेळी जिल्ह्यात होणा-या पशुंच्या सार्थीच्या रोगावरील उपचार केला जातो व रोगप्रतिबंधक लस जनावरांना टोचण्यात येते. सुधारीत प्रजातीच्या जनावरांच्या संख्येत वाढ होण्याच्या दृष्टीने राज्य शासनामार्फत ग्रामीण भागात कृत्रिम गर्भधारण केंद्र उभारण्यात आले आहे. या केंद्रातून कृत्रिम गर्भधारणाशिवाय जनावरांवर उपचारही केले जातात.

जिल्ह्यात पशुसंवर्धन कार्यक्रमांतर्गत वैद्यकीय सेवा उपलब्ध करून देण्याकरीता पशुदवाखाने व पशुउपचारकेंद्रांच्या संख्येत वाढ केली जात आहे. तसेच भरपुर प्रमाणात दुध उत्पादन होण्यासाठी संकरीत गाईंच्या पैदाशीचा कार्यक्रम जिल्ह्यात राबविला जातो. त्याचप्रमाणे एकात्मिक ग्रामीण विकास यंत्रणेमार्फत दुभत्या गाई व म्हशींचा पुरवठा होतो. चारा पुरेशा प्रमाणात उपलब्ध व्हावा म्हणून वैरण विकास कार्यक्रमही राबविला जातो.

मत्स्यव्यवसाय -

जिल्ह्यातील मत्स्यव्यवसाय नदीच्या पाण्यात तसेच सिंचन प्रकल्पांच्या गोड्या पाण्यात प्रामुख्याने केला जातो. मध्यम प्रकल्पात मत्स्यबीज संवर्धन करून मत्स्य उत्पादन केले जाते. जिल्ह्यात 2006-07 अखेर मत्स्य व्यवसायासाठी उपयोगात आणलेले एकूण क्षेत्र 6775 हेक्टर असून 44 मत्स्यव्यवसाय सहकारी संस्था कार्यरत आहेत. 2006-07 या वर्षात एकूण 466 लक्ष रु. चे 2330 मे.टन भुजल मासे पकडण्यात आले. 85.00 लक्ष मत्स्यबीज उपयोगात आणले गेले. जिल्ह्यात कटला, रोहा, मिरगळ, सिप्रीनल वगैरेचे मत्स्यसंवर्धन केले जाते .याशिवाय वाम, मरळ, पदम,व आहेर या स्थानिक जातीचे मासे आढळतात.

जिल्ह्यात मत्स्यव्यवसाय वृद्धींगत होण्याच्या दृष्टीने कटला, रोहा, मिरगळ, सिप्रीनल, या जातीचे मत्स्यबीज संवर्धनासाठी वापरले जाते. मत्स्यव्यवसाय सहकारी संस्था स्थापन करून त्यांना सुधारीत बोटी व नायलॉन जाळी इ. साधने पुरविली जातात.

विद्युत निर्मिती, विद्युत पुरवठा, व विजेचा वापर -

विद्युत निर्मितीचा एकही प्रकल्प या जिल्ह्यात नाही. राज्य विद्युत मंडळामार्फत कोयना, पारस, परळी वगैरे नजीकच्या प्रकल्पापासून वीज पुरवठा या जिल्ह्यास प्राप्त होतो. जिल्ह्यात 4 नागरी विभाग असून चारही शहरांचे विद्युतीकरण पूर्ण झालेले आहे. जिल्ह्यात 100% विद्युतीकरणामुळे वीजेची मागणी वाढत असून या वर्षाच्या अखेरपर्यंत 2,35,000 कनेक्शन देण्यात आले आहे.

जिल्ह्यात 2006-07 मध्ये 13691.61 लक्ष किलो वॅट वीज वापरण्यात आली.

खाणी व कारखाने -

जिल्ह्यात 2007 अखेर एकूण 234 नोंदणी झालेले कारखाने असून या कारखान्यातील कामगार संख्या 2403 इतकी आहे. त्यापैकी 78 कारखाने बंद आहेत. मागील वर्षाच्या तुलनेत कामगारांच्या संख्येत घट झालेली आढळते. 2006-07 वर्षात प्रत्येक चालु कारखान्यांमागे कारखान्यातील कामगारांची संख्या 18 होती तर दर लाख लोकसंख्येमागे या कारखान्यातील कामगारांची संख्या 149 होती. धान्य गिरणी उत्पादनांसंबंधी 3 चालु कारखाने असून त्यात 117 कामगार आहेत. इतर खादयपदार्थांचे उत्पादन करणारे 4 चालु कारखाने असून त्यात 275 कामगार आहेत. मुलभुत लोह व पोलाद चे उत्पादन करणारे 33 चालु कारखाने असून त्यात

1537 कामगार आहेत. जिल्हयातील चालू कारखान्यातून 2006.07 वर्षात कामगारांनी काम केलेल्या श्रमदिनाची संख्या 8.76 लक्ष आहे, ही मागील वर्षीच्या तुलनेत वाढलेली आहे.

रस्ते वाहतुक व दळणवळण

मनमाड ते काचीगुडा हा एकच रेल्वेमार्ग जालना जिल्हयातून जातो. जिल्हयातील त्याची लांबी 88 कि.मी. तर रेल्वेमार्गाच्या लांबीचे दर 100 चौ.कि. मी भौगोलीक क्षेत्राशी प्रमाण 1.14 कि.मी. आहे. तर राज्यासाठी हे प्रमाण 1.77 कि.मी. असून जिल्हयाचे प्रमाण त्यामानाने खूप कमी आहे. तसेच जिल्हयात दर लाख लोकसंख्येस लोहमार्गाची लांबी 5.46 कि.मी. असून राज्यासाठी हे प्रमाण 5.63 येते.

जिल्हयात मार्च 2007 अखेर वर्गीकृत रस्त्यांची लांबी 4237.18 कि.मी. इतकी आहे. त्यापैकी राज्य महामार्ग 1082.70 कि.मी., प्रमुख जिल्हा मार्ग 929.2 व इतर जिल्हा रस्ते 731 कि.मी. आहे. खेडयातील रस्त्याची लांबी 1083 कि.मी. आहे. तर नगरपरिषदेच्या हद्दीतील रस्ते 387.22 कि.मी. आहेत. वरील सर्व रस्त्यापैकी 2159.14 कि.मी. रस्त्याचे डांबरीकरण झालेले असून 1703.78 कि.मी. रस्ते खडीचे आहेत. तर वाहन चालविण्यास योग्य अशा इतर रस्त्यांची लांबी 29839 कि.मी. आहे. एकूण रस्ते विचारात घेता जिल्हयात दर 100 चौ.कि. मी. क्षेत्रामागे रस्त्याची लांबी 55 कि.मी येते, तसेच एकूण रस्ते विचारात घेता जिल्हयात दर लाख लोकसंख्येमागे रस्त्याची लांबी 263 कि.मी. येते.

नोंदणीकृत वाहने -

मार्च 2005 अखेर जिल्हयात 76457 स्वयंचलीत वाहनांची नोंद करण्यात आली. मार्च 2004 च्या तुलनेत वाहनांच्या संख्येत 90.90% वाढ झालेली दिसून येते. एकूण वाहनांपैकी 74.33% वाहने दुचाकी, 5.46% मालवाहू मोटारी, 7.85 % जिप, मोटारी स्टेशन वॅगन, 7.88% ट्रॅक्टर्स व उर्वरीत वाहने 11.35 % होती. मार्च 2004 अखेर जालना जिल्हयासाठी दर लाख लोकसंख्येमागे मोटार वाहनांची संख्या 4778 आहे. जिल्हयात रेल्वेने व मालवाहू मोटारीने मालाची वाहतुक केली जाते.

महाराष्ट्र राज्य मार्ग परिवहन -

2006-07 या वर्षात महाराष्ट्र राज्य मार्ग परिवहन मंडळाच्या 221 मार्गावरून 204 गाडया धावत होत्या. त्या मार्गाची एकूण लांबी 19296 कि.मी. असून प्रती वाहन मार्गाची सरासरी लांबी 85.31 कि.मी. येते. 2005-06 च्या तुलनेत मार्गाच्या संख्येत घट आढळून येते. रस्त्यावरून धावणा-या गाडयांची दैनिक सरासरी 204 असून प्रवाशांची दैनिक सरासरी 68000 येते. तसेच प्रवाशांच्या दैनिक सरासरीत वाढ वा घट आढळत नाही तर उत्पन्नात 6.91 घट दिसून येते. यावर्षी वाहतुकीमुळे रु. 4190 लक्ष येवढे उत्पन्न महाराष्ट्र राज्य मार्ग परिवहन मंडळास मिळाले.

टपाल व तार कार्यालय -

जिल्हयात 2006-07 वर्षी 210 टपाल कार्यालये व 14 तार कार्यालये होती. जिल्हयातील सर्व खेडयांना टपाल सेवा उपलब्ध असून काही फिरते टपाल कार्यालय व कांही अंशकालीन टपाल कार्यालये आहेत. जिल्हयातील दरलाख लोकसंख्येमागे टपाल कार्यालयांची संख्या 13येते, तसेच जिल्हयातील दर लाख लोकसंख्येमागे टपाल पेटयांची संख्या 53 येते. टेलिफोनची संख्या जिल्हयात 46959 असून ती दर लाख लोकसंख्येमागे 2911 येते.

कामगार व रोजगार -

जिल्ह्यात निरनिराळ्या उद्योगातील 2006-07 वर्षात 35,832 व्यक्ती कामावर होत्या. त्यापैकी 7,842 व्यक्ती म्हणजे 21.85% शासकीय सेवेत, 15,729 व्यक्ती म्हणजे 73.90% निमशासकीय सेवेत, तर उर्वरीत 12,261 म्हणजे 34.22% व्यक्ती खाजगी सेवेत काम करित होत्या.

जालना येथील सेवायोजन कार्यालयात 2007 अखेर नोकरी मागणा-यांची नोंदविलेली संख्या 63257 होती. मागील वर्षाच्या तुलनेत 22.42 % वाढ झालेली आढळते. सेवायोजन कार्यालयामार्फत 26 व्यक्तींना रोजगार उपलब्ध झालेला असून त्यापैकी अनुसूचित जाती व जमातीचे 6 उमेदवार आहेत.

आर्थिक गणना -

1990 नंतर आर्थिक गणना 1998 मध्ये घेण्यात आली. 1990 च्या जनगणनेनुसार जिल्ह्यात कृषि व बिगर कृषि उद्योग मिळून एकूण 28,427 उद्योग आहेत. त्यापैकी 21,808 स्वयंकार्यरत उद्योग तर 6,619 आस्थापना होत्या. 1998 च्या जनगणनेनुसार जिल्ह्यात कृषि व बिगर कृषि उद्योग मिळून एकूण 40,477 उद्योग आहेत. त्यापैकी 29,830 स्वयंकार्यरत उद्योग तर 10,647 आस्थापना आहेत. मालकीच्या प्रकारानुसार सर्वात जास्त म्हणजे 38,006 खाजगी, 2,262 सार्वजनिक व 209 सहकारी उद्योग आहेत. खाजगी उद्योगाची एकूण उद्योगांशी टक्केवारी 93.90% येते. या उद्योगांपैकी 28,885 (71.36%) ग्रामीण तर 11,592 (28.64%) नागरी भागात आहेत. अनुसूचित जाती, जमातीच्या लोकांची उद्योगाचे मालक म्हणून एकूण संस्थेची टक्केवारी अनुक्रमे 5.39 व 1.74 येते. जागेविरहीत कार्यान्वित असलेल्या उद्योगांची एकूण उद्योगांशी टक्केवारी 26.12 आहे. शक्तीवर चालणा-या उद्योगांची एकूण उद्योगांशी टक्केवारी 17.53 येते. जिल्ह्यात या गणनेनुसार 97,562 कामगार आहेत. त्यापैकी 41,163 (42.19%) वेतनावर काम करणारे आहेत. प्रती आस्थापना कामगारांची सरासरी संख्या 9 आहे. जिल्ह्यात दर लाख लोकसंख्येमागे आस्थापनांची संख्या 781 आहे.

रोजगार हमी योजना कार्यक्रम -

ग्रामीण भागात मागणीनुसार काम देण्याची हमी राज्य शासनाने घेतली आहे. या योजनेअंतर्गत ग्रामीण भागात पाझर तलाव, भुसुधार, वृक्षरोपण, रस्ते, लघु व मध्यम प्रकल्पातील धार दाबण्याचे काम इ. उत्पादक कामे घेतली जातात. या योजनेवर 2005-06 वर्षात 4408.33 लक्ष रु. खर्च झाले असून 38.05 लक्ष मनुष्यदिवस रोजगार निर्माती झाली. रोजगार हमी कार्यक्रम खर्चात 2004-05 च्या तुलनेत 0.39 % नी वाढ झाली आहे.

सहकार-

मार्च 2007 अखेर जिल्ह्यात 2687 सहकारी संस्था असून त्याचे 99500 सभासद आहेत. या संस्था पैकी 21.13% कृषि पतसंस्था, बिगर शेती पतसंस्था 7.40%, तर उर्वरीत 71.45% इतर संस्था आहेत. बिगरकृषि पतसंस्थेत प्रामुख्याने नोकरवर्गाच्या पतसंस्थेचा समावेश होतो. एकूण संस्थापैकी दुग्धउत्पादक संस्था 372 (13.84%), इतर औद्योगिक संस्था 118 (4.39%), मत्स्यव्यवसाय संस्था 44 (1.63%), ग्राहक भांडार व गृहनिर्माण संस्था 385 (14.32%), या जिल्ह्यातील प्रमुख सहकारी संस्था आहेत. मागील वर्षाच्या तुलनेत जिल्ह्यात सहकारी संस्थामध्ये वाढ झालेली दिसून येते.

मार्च 2006 अखेर जिल्हा मध्यवर्ती सहकारी बँकेच्या 65 शाखा असून या बँकांनी शेतीच्या हंगामी कामासाठी अल्पमुदतीची 4404.73 लक्ष रु. चे कर्ज वाटप केले. मध्यम मुदती व

दिर्घ मुदतीच्या कर्जाचे वाटप केले गेले नाही. या वर्षाअखेर एकूण 15812 लक्ष रु. थकबाकी होती. जिल्हा भुविकास बँकेच्या 5 शाखा जिल्हयात कार्यरत आहेत. मार्च 2007 बँकेचे थकलेले कर्ज 3175.23 लक्ष रु. आहे.

बँका

2006-07 अखेर जिल्हयात एक ग्रामीण बँकेसह 44 वर्गीकृत बँका व त्याच्या 149 शाखा आहेत. वर्गीकृत बँकेच्या ठेवी 906.4 लक्ष रुपये आहेत.

घाऊक व किरकोळ किंमती -

जालना जिल्हयातील एप्रिल 2005 ते मार्च 2006 या कालावधीत महत्वाच्या निवडक शेतीमालाच्या प्रती किंमती सरासरी घाऊक किंमती येणेप्रमाणे आहेत. सुधारीत गहू 925 रु., हरभरा 2121 रु., गावरान मुग 2483 रु., भुईमूग 1681 रु.

वर्ष 2005 च्या तुलनेत जिल्हा मुख्यालयातील बहुतांश वस्तूच्या सरासरी किंमतीमध्ये 2006 या वर्षी वाढ आढळून येते.

कामगारांचे ग्राहक किंमतीचे निर्देशांक -

औरंगाबाद केंद्रातील कामगारांचे ग्राहक किंमतीचे 1982 हे पायाभूत वर्ष धरून 2006-07 वर्षाचा सर्वसाधारण सरासरी निर्देशांक 629 असून एप्रिल 2006 मध्ये सर्वात कमी 606 तर जानेवारी व फेब्रुवारी 2007 मध्ये सर्वात जास्त म्हणजे 649 इतका आढळून येतो.

शिक्षणाच्या सोयी -

जालना जिल्हयात 2006-07 वर्षाअखेर 1338 प्राथमिक 216 माध्यमिक व 43 उच्च माध्यमिक शाळा होत्या त्यापैकी बहुतांश प्राथमिक शाळा ग्रामीण भागात आहेत. दर लाख लोकसंख्येमागे 83 प्राथमिक तर 16 माध्यमिक व उच्च माध्यमिक शाळा, वर्ष 2005-06 मध्ये जिल्हयात 28 महाविद्यालये असून त्यातील विद्यार्थ्यांची संख्या 19,175 आहे. एकूण 3,21,387 विद्यार्थ्यांपैकी 63.28% विद्यार्थी प्राथमिक शाळेत, 25.52% विद्यार्थी माध्यमिक व उच्च माध्यमिक शाळेत तर उर्वरित 5.87% विद्यार्थी महाविद्यालयात आहेत. जिल्हयासाठी प्राथमिक शाळेतील प्रति शिक्षकी विद्यार्थ्यांचे प्रमाण 35 आहे, व माध्यमिक शाळांमधील प्रति शिक्षकी विद्यार्थ्यांचे प्रमाण 28 असून राज्यासाठी हेच प्रमाण 38 आहे.

वैद्यकीय व आरोग्य सेवा -

जिल्हयातील वैद्यकीय सेवा राज्य शासन, स्थानिक संस्था व खाजगी संस्थामार्फत पुरविण्यात येते. 2007 अखेर जिल्हयात 11 रुग्णालये, 12 दवाखाने व 37 प्राथमिक आरोग्य केंद्रे कार्यरत होती. या सर्व संस्थांमधून 778 खाटांची सोय उपलब्ध होती. त्यात 29400 आंतर रुग्ण व 315900 बाह्य रुग्णांनी उपचार घेतले. सामान्य रुग्णालय, जालना यांचे अंतर्गत 7 ग्रामीण रुग्णालये आहेत. 38 प्राथमिक आरोग्य केंद्रे जिल्हा परिषदेमार्फत चालविली जातात. 1,47,000 लोकसंख्येसाठी 1 रुग्णालय तर 42,000 ग्रामीण लोकसंख्येमागे 1 प्राथमिक आरोग्य केंद्र व दर लाख लोकसंख्येमागे 48 खाटा असे प्रमाण आढळते.

जिल्हयात वर्ष 2002 मध्ये 22,878 जन्म, व 4,660 मृत्यु झाल्याच्या नोंदी घेण्यात आल्या. 2001 मध्ये जिल्हयातील जन्म व मृत्यु अनुक्रमे 27,024 व 4,865 होते.

कुटुंब कल्याण कार्यक्रम -

जिल्हयात सदर कार्यक्रम राबविण्यासाठी 2006-07 मध्ये 41 कुटुंब कल्याण केंद्रे कार्यरत होती. या वर्षी 33610 स्त्रियांच्या व 57 पुरुषांच्या नसबंदी शस्त्रक्रिया करण्यात आल्या. याआधीच्या म्हणजे 2005-06 वर्षात 30592 स्त्रियांच्या व 110 पुरुषांच्या नसबंदी शस्त्रक्रिया करण्यात आल्या. 2006-07 मध्ये 7781 स्त्रियांना लुप बसविण्यात आले तर 2005-06 मध्ये ही संख्या 9457 होती.

स्थानिक संस्था -

मार्च 2007 अखेर जिल्हयात 785 ग्रामपंचायती होत्या त्यातील 638 स्वतंत्र, 147 गट ग्रामपंचायती समावेश आहे. 2006-07 मध्ये ग्रामपंचायतीचे एकूण उत्पन्न रु.2316.64 लक्ष होते. तर खर्च रु.1965.64 लक्ष होता. जिल्हयात 4 नगरपालीका कार्यरत होत्या. त्यांचे वर्ष 2006-07मधील उत्पन्न रु.6227.61 लक्ष खर्च रु.4508.37 लक्ष होता. जिल्हा परिषदेचे 2006-07 चे उत्पन्न रु.43119.68 लक्ष व खर्च रु.36865.06 लक्ष होता. 2005-.06 च्या तुलनेत ग्रामपंचायतीच्या, नगरपालीका व जिल्हापरिषद यांच्या उत्पन्नात वाढ झाल्याचे आढळते.

वार्षिक योजना -

2006-07 वर्षात जिल्हा वार्षिक योजनेच्या विविध विकास कामांवर एकूण खर्च रु 2860.79 लक्ष येवढा झाला.मुख्यविकास शिर्ष निहाय खर्चाची टक्केवारी येणे प्रमाणे आहे.1)कृषि व संलग्न सेवा (12.84) 2) ग्रामीण विकास (25.92), 3) पाटबंधारे व पुरनियंत्रण (11.04), 4) विद्युत विकास (2.8), 5) उद्योग विकास व खाणकाम(0.85), 6) वाहतुक व दळणवळण (7.43), 7) सामान्य व आर्थिक सेवा (1.04), 8) सामाजिक व सामुहिक सेवा (42.95) आधीच्या वर्षीच्या तुलनेत एकूण खर्चात वाढ झालेली आढळते.

करमणुक -

जिल्हयात 2006-07 अखेर 5 कायमस्वरूपी चित्रपटगृहे असून 13 फिरती चित्रपटगृहे होती. कायमस्वरूपी चित्रपटगृहाची प्रत्येक खेळासाठी आसन क्षमता 3887 तर फिरत्या चित्रपटगृहाची 1950 होती. सरकारमान्य व्हिडीओकेंद्रांची संख्या 71 असून प्रत्येक खेळासाठी आसनक्षमता 2,100 होती. या वर्षात रु. 60.36 लक्ष करमणुक कर वसूल करण्यात आला. जालना शहरात फुलंब्रीकर नाट्यगृह नगरपरिषदेने बांधलेले असून त्यात निरनिराळ्या करमणुकीचे व सांस्कृतिक कार्यक्रम होतात.

अल्पबचत -

जिल्हयात 2006-07 या वर्षात अल्पबचत गुंतवणुकीसाठी रु.63.29 कोटी येवढे उद्दिष्ट देण्यात आले होते. त्या तुलनेत या वर्षी गोळा केलेली निव्वळ रक्कम रु.46.05 ोटी आहे.

इतर -

जिल्हयात मार्च 2007 अखेर 12 मराठी दैनिके प्रकाशित झालेली आहेत. बहुतांश प्रकाशने जालना येथुनच छापुन प्रकाशित करण्यात येतात.

पर्यटन -

जालना जिल्हयात महत्वाची/प्रसिध्द पर्यटन केंद्रे विकसित होत आहेत त्यातील काही धार्मिक तीर्थक्षेत्रे, यात्रास्थळे आहेत प्रेक्षनीय त्यात जालना शहराची मंमादेवी, आनंदस्वामी मठ, दुर्गामाता मंदीर प्रसिध्द असुन अंबड येथे मत्स्योदरी देवी, राजुर येथे गणपती मंदीर, जाम येथील समर्थ रामदास स्वामींचे मंदीर ही धार्मिक स्थळे आहेत. शिवाय रऊनापराडा ता. अंबड येथे प्रसिध्द दर्गा असुन तेथे दरवर्षी मोठा ऊरुस भरतो

जिल्हा सामाजिक व आर्थिक समालोचन सन 2006-07

दृष्टिक्षेपात

जिल्हा

अ.क्र.	बाब	परिमाण	जिल्हा	महाराष्ट्र
1	2	3	4	5
एक	प्राकृतिक रचना			
1	भौगोलिक स्थान			
	1.1 उत्तर अक्षांश	अंश	19.1- 20.3	16.4-22.1
	1.2 पूर्व रेखांश	अंश	75.4 76.4	72.6-80.9
	1.3 क्षेत्रफळ	चौ.कि.मी.	7718	308000
2	प्रशासकीय रचना			
	2.1 तालुके	संख्या	8	353
	2.2 शहरे	संख्या	4	378 #
	2.3 एकूण गावे	संख्या	971	43711
	2.4 पैकी निर्जन गावे	संख्या	8	2616
दोन	स्थानिक स्वराज्य संस्था			
1	महानगरपालिका	संख्या	0	22
2	नगरपरिषदा	संख्या	4	222
3	कटकमंडळे	संख्या	0	7
4	पंचायत समित्या	संख्या	8	351
5	ग्रामपंचायती	संख्या	785	27968
तीन	लोकसंख्या (2001)			
1	ग्रामीण	हजार	1305	55778
2	नागरी	हजार	308	41101
3	एकूण	हजार	1613	96879
4	पुरुष	हजार	826	50401
5	स्त्रिया	हजार	786	46478
6	स्त्रिया प्रति हजार पुरुष	संख्या	952	922
7	अनुसूचित जातींची लोकसंख्या	हजार	181	9882
	7.1 एकूण लोकसंख्येशी प्रमाण	टक्के	11.22	10.2
8	अनुसूचित जमातींची लोकसंख्या	हजार	32	8577
	8.1 एकूण लोकसंख्येशी प्रमाण	टक्के	2	8.85
9	घनता (लोकसंख्या प्रति चौ.कि.मी.)	संख्या	209	315

जिल्हा सामाजिक व आर्थिक समालोचन सन 2006-07

दृष्टिक्षेपात

जिल्हा

अ.क्र.	बाब	परिमाण	जिल्हा	महाराष्ट्र
1	2	3	4	5
10	साक्षरतेचे प्रमाण			
	10.1 ग्रामीण	टक्के	61.3	70.4
	10.2 नागरी	टक्के	77.4	85.5
	10.3 एकूण	टक्के	64.40	76.9
	10.4 पुरुष	टक्के	79.14	86.0
	10.5 स्त्रिया	टक्के	48.97	67.0
	10.6 साक्षरतेमध्ये जिल्हयाचा राज्यात क्रमांक	क्रम संख्या	24	दुसरा
11	दारिद्र्य रेषेखालील ग्रामीण कुटुंबे (1998)	लाख	0.55	38
चार	जिल्हा उत्पन्न अंदाज 2005-06			
1	चालू किंमतीनुसार			
	1.1 एकूण उत्पन्न (स्थूल)	कोटी रु.	3509.06	432413
	1.2 दरडोई उत्पन्न (स्थूल)	रुपये	20577	41514
	1.3 एकूण उत्पन्न (निव्वळ)	कोटी रु.	3222.73	386241
	1.4 दरडोई उत्पन्न (निव्वळ)	रुपये	188.98	37081
2	स्थिर किंमतीनुसार (1999=00)			
	2.1 एकूण उत्पन्न (स्थूल)	कोटी रु.	2778.15	339425
	2.2 दरडोई उत्पन्न (स्थूल)	रुपये	16291	32587
	2.3 एकूण उत्पन्न (निव्वळ)	कोटी रु.	2550.2	302952
	2.4 दरडोई उत्पन्न (निव्वळ)	रुपये	14954	29085
पाच	कृषि (1999-2000)			
1	भौगोलिक क्षेत्र	हजार हेक्टर	773	30758
2	जंगलव्याप्त क्षेत्र	हजार हेक्टर	6.5	5213
3	जंगलव्याप्त क्षेत्राचे भौगोलिक क्षेत्राशी प्रमाण	टक्के	0.85	16.95
4	शेतीला उपलब्ध नसलेली जमीन			
	4.1 बिगर- शेती वापराखालील	हजार हेक्टर	55.4	1393
	4.2 पडीत आणि लागवाडीलायक नसलेली	हजार हेक्टर	15.5	1726
	4.3 एकूण (4.1 + 4.2)	हजार हेक्टर	70.9	3119

जिल्हा सामाजिक व आर्थिक समालोचन सन 2006-07

दृष्टिक्षेपात

जिल्हा

अ.क्र.	बाब	परिमाण	जिल्हा	महाराष्ट्र
1	2	3	4	5
5	पडीत जमिनीव्यतिरिक्त लागवड न केलेली इतर जमीन			
	5.1 कायम गुरेचरण व इतर	हजार हेक्टर	19.4	1251
	5.2 झाडे-झुडपांखालील	हजार हेक्टर	2.7	249
	5.3 लागवडीलायक परंतु पडीत	हजार हेक्टर	8	918
6				
	6.1 चालू पड	हजार हेक्टर	38.9	1316
	6.2 इतर पड	हजार हेक्टर	29.5	1204
7	पिकाखालील क्षेत्र			
	7.1 पिकाखालील निव्वळ क्षेत्र	हजार हेक्टर	596.5	17490
	7.2 दुसोटा क्षेत्र	हजार हेक्टर	133.5	4878
	7.3 एकूण पिकाखालील क्षेत्र	हजार हेक्टर	730	22368
8				
	8.1 निव्वळ ओलित क्षेत्र	हजार हेक्टर	68.6	2943
	8.2 एकूण ओलित क्षेत्र	हजार हेक्टर	102.6	3665
9				
	9.1 तृणधान्ये	हजार हेक्टर	320	9303
	9.2 कडधान्ये	हजार हेक्टर	155	3432
	9.3 तेलबिया	हजार हेक्टर	72	3058
	9.4 ऊस	हजार हेक्टर	9	N.A.
	9.5 कापूस	हजार हेक्टर	162	2875
10	पर्जन्य (सरासरी)	मि.मी.		N.A.
11	जमीन वहिती धारण संख्या (1990-91)			
	11.1 क्षेत्र 2 हेक्टरपेक्षा कमी	हजार	1656	6693
	11.2 क्षेत्र 2 ते 10 हेक्टर	हजार	1077	11308
	11.3 क्षेत्र 10 हेक्टरपेक्षा जास्त	हजार	32	1879
सहा	जलसिंचन पूर्ण झालेले पाटबंधारे प्रकल्प व त्यांखालील लाभक्षेत्र			
1	मोठे पाटबंधारे प्रकल्प	संख्या	2	32
	1.1 लाभक्षेत्र	हजार हेक्टर	51	2331
2	मध्यम पाटबंधारे प्रकल्प	संख्या	6	183
	2.1 लाभक्षेत्र	हजार हेक्टर	17	709

जिल्हा सामाजिक व आर्थिक समालोचन सन 2006-07

दृष्टिक्षेपात

जिल्हा

अ.क्र.	बाब	परिमाण	जिल्हा	महाराष्ट्र
1	2	3	4	5
3	लघु पाटबंधारे प्रकल्प (राज्यक्षेत्र)	संख्या	73	2394
	3.1 लाभक्षेत्र	हजार हेक्टर	33	1056
4	सिंचन विहिरीखाली भिजणारे क्षेत्र	हजार हेक्टर	62	846.61
सात	पशुसंवर्धन (पशुगणना -1997)			
1	एकूण पशुधन	हजार	935	36504
2	गो जातीय	हजार	475	16033
3	महिषवर्गीय	हजार	86	6145
4	मेंढया व शेळ्या	हजार	51	13778
5	कोंबडया व बदके	हजार	287	34534
आठ	सहकार क्षेत्र			
1	सहकारी संस्था	संख्या	2687	192797
2	प्राथमिक कृषि सहकारी पतसंस्था	संख्या	566	21162
	2.1 सभासद संख्या	हजार	280	11987
	2.2 दिलेली कर्जे	लाख रु.	12284	493267
	2.2 येणे कर्जे	लाख रु.	2697	900032
3	सहकारी दुग्धसंस्था	संख्या	372	36881
नऊ	बीज			
1	विद्युतीकरण झालेली गावे	संख्या	971	40351
2	बीज पुरवठा केलेले कृषी पंप संच	हजार	N.A.	2653
3	विजेचा वापर			
	3.1 घरगुती	दशलक्ष कि.वॅ.तास	46.6	13572
	3.2 वाणिज्यिक	दशलक्ष कि.वॅ.तास	11.32	4841
	3.3 औद्योगिक	दशलक्ष कि.वॅ.तास	61.59	25692
	3.4 कृषि	दशलक्ष कि.वॅ.तास	217.16	11094
	3.5 इतर	दशलक्ष कि.वॅ.तास	1025.8	79
	3.6 एकूण (3.1 ते 3.5)	दशलक्ष कि.वॅ.तास	1362.47	55278

जिल्हा सामाजिक व आर्थिक समालोचन सन 2006-07

दृष्टिक्षेपात

जिल्हा

अ.क्र.	बाब	परिमाण	जिल्हा	महाराष्ट्र
1	2	3	4	5
दहा	परिवहन व दळणवळण			
1	रेल्वे मार्गाची एकूण लांबी	कि.मी.	88	5910
2	31.3.2005			
	2.1 बारमाही	संख्या	415	38483
	2.2 हंगामी	संख्या	296	1397
3	रस्त्यांची लांबी (पृष्ठांकित)			
	3.1 राष्ट्रीय महामार्ग	कि.मी.	..	4367
	3.2 राज्य महामार्ग	कि.मी.	1082.7	33571
	3.3 प्रमुख जिल्हामार्ग	कि.मी.	929.9	48987
	3.4 इतर जिल्हामार्ग	कि.मी.	731	45226
	3.5 ग्रामीण रस्ते	कि.मी.	1083	33279
	3.6 एकूण (3.1 ते 3.5)	कि.मी.	4245.82	231430
अकरा	नोंदणीकृत कारखाने व रोजगार			
1	नोंदणीकृत कारखाने	संख्या	234	35699
2	नोंदणीकृत चालू कारखाने	संख्या	21	30325
	(त्यांतील कामगार)	संख्या	2403	1258000
3	साखर कारखाने	संख्या	5	142
	(साखरेचे उत्पादन)	हजार मे. टन		5158
4	सहकारी सूत गिरण्या	संख्या	5	190
बारा	कर्मचारी गणना (1 जुलै 2004 रोजी भरलेली पदे)			
1	शासकीय	हजार	10	603
2	जिल्हा परिषदा	हजार	10	444
3	नगर परिषदा	हजार	1	569
4	महानगरपालिका	हजार	0	126

जिल्हा सामाजिक व आर्थिक समालोचन सन 2006-07

दृष्टिक्षेपात

जिल्हा

अ.क्र.	बाब	परिमाण	जिल्हा	महाराष्ट्र
1	2	3	4	5
तेरा	शिक्षण क्षेत्र			
1	प्राथमिक शिक्षण			
	1.1 एकूण शाळा	संख्या	1338	69330
	1.2 विद्यार्थी	हजार	210	11688
	1.3 शिक्षक	हजार	6	340
	1.4 प्रति शिक्षक विद्यार्थी	संख्या	35	34
2	माध्यमिक शिक्षण			
	2.1 एकूण शाळा	संख्या	216	20339
	2.2 विद्यार्थी	हजार	85	11063
	2.3 शिक्षक	हजार	3	291
	2.4 प्रति शिक्षक विद्यार्थी	संख्या	28	38
3	उच्च शिक्षण			
	3.1 संस्था	संख्या	28	1677
	3.2 एकूण विद्यार्थी	हजार	19	1149
4	तांत्रिक व व्यवसाय शिक्षण			
	4.1 व्यवसाय पदवी शिक्षण संस्था (प्रवेश क्षमता)	संख्या	0	312
		संख्या	..	58179
	4.2 व्यवसाय पदविका शिक्षण संस्था (प्रवेश क्षमता)	संख्या	..	648
		संख्या	..	73767
	4.3 शासकीय औद्योगिक प्रशिक्षण संस्था (प्रवेश क्षमता)	संख्या	8	389
		संख्या	1133	67240
	4.4 अशासकीय औद्योगिक प्रशिक्षण संस्था (प्रवेश क्षमता)	संख्या	0	191
		संख्या	..	23496
चौदा	सार्वजनिक आरोग्य			
1	रुग्णालये	संख्या	11	1047
2	दवाखाने	संख्या	12	2072
3	प्राथमिक आरोग्य केंद्रे	संख्या	38	1809
4	प्राथमिक आरोग्य उपकेंद्रे	संख्या	211	N.A.
5	प्राथमिक आरोग्य पथके	संख्या	0	177

जिल्हा सामाजिक व आर्थिक समालोचन सन 2006-07

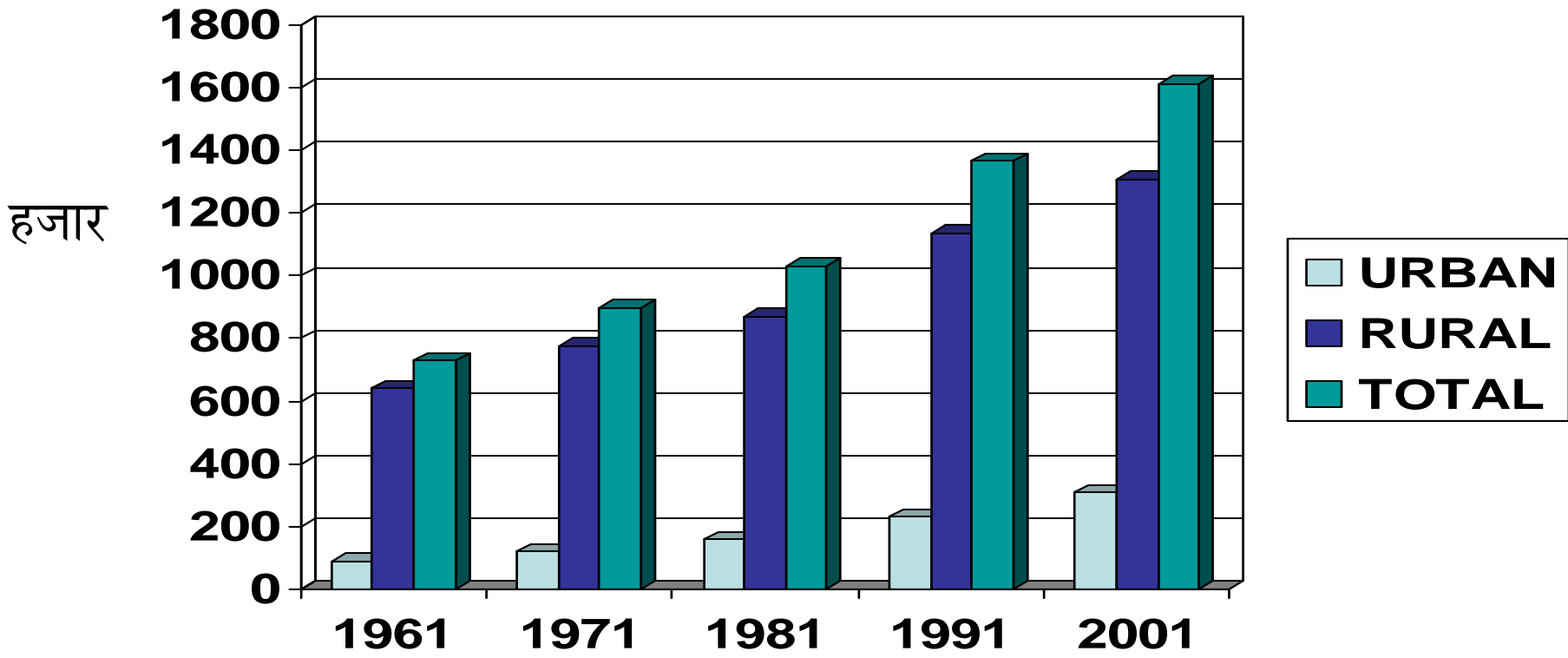
दृष्टिक्षेपात

जिल्हा

अ.क्र.	बाब	परिमाण	जिल्हा	महाराष्ट्र
1	2	3	4	5
पंधरा	आदिवासी कल्याणकारी योजना			
1	आदिवासी आश्रमशाळा (त्यांतील विद्यार्थी)	संख्या संख्या	2 667	1103 398090
सोळा	मागासवर्गीयांसाठी कल्याणकारी योजना			
1	आदिवासी आश्रमशाळा (त्यांतील विद्यार्थी)	संख्या संख्या	N.A. N.A.	271 22668
2	मागासवर्गीयांसाठी वसतिगृहे (त्यांतील विद्यार्थी)	संख्या संख्या	N.A. N.A.	N.A. N.A.
सतरा	सार्वजनिक वितरण व्यवस्था			
1	रास्त भावाची दुकाने	संख्या	1277	50083
2	पुरविलेला एकूण साठा			
	2.1 गहू	हजार टन	44.84	131.66
	2.2 तांदूळ	हजार टन	9.62	119.49
3	शासकीय गोदामे (साठवण क्षमता)	संख्या हजार टन	28 18.7	1025 588

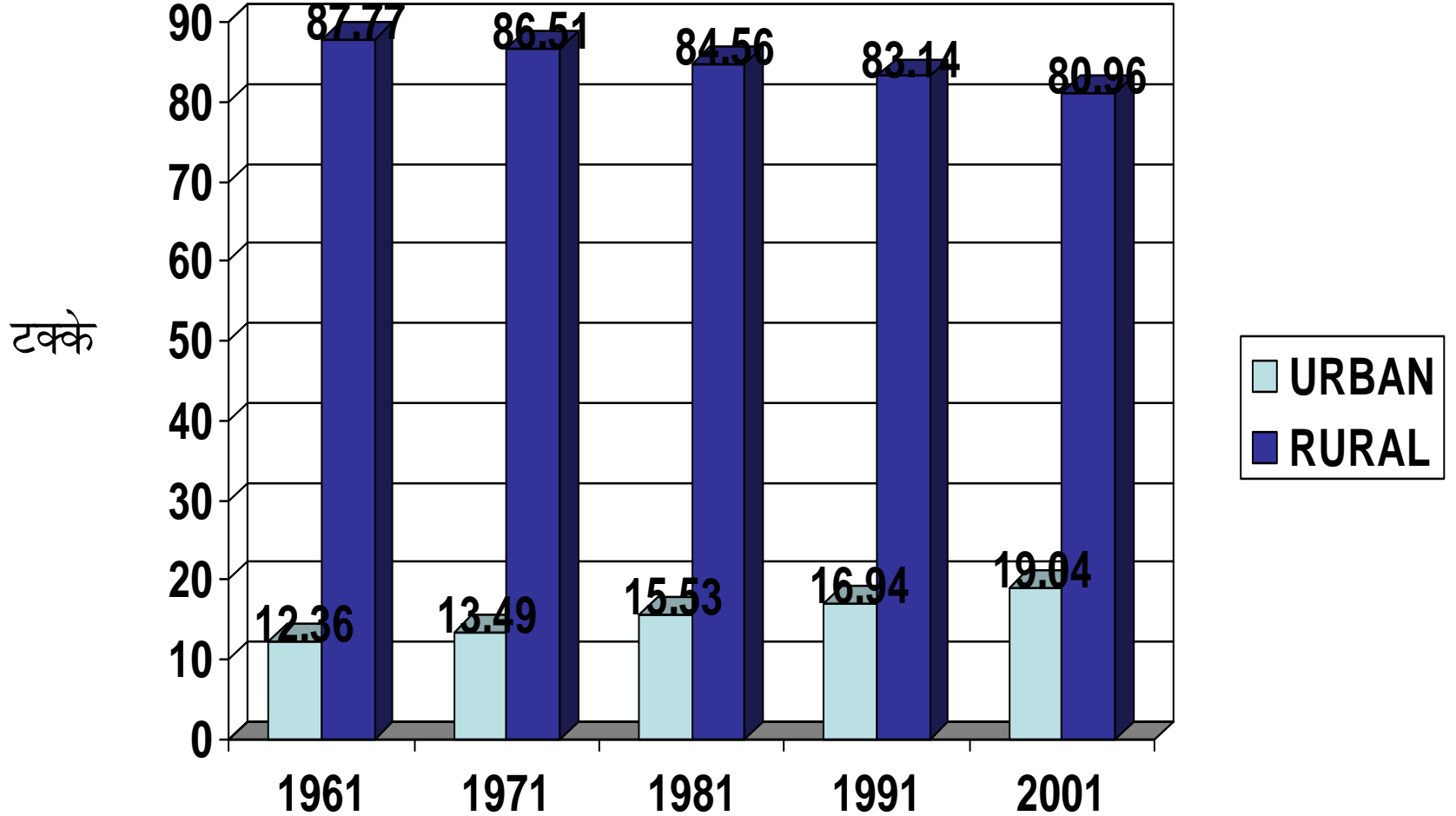
* * *

आलेख क्र. 1
जिल्हयाची लोकसंख्या
(जनगणनेनुसार)

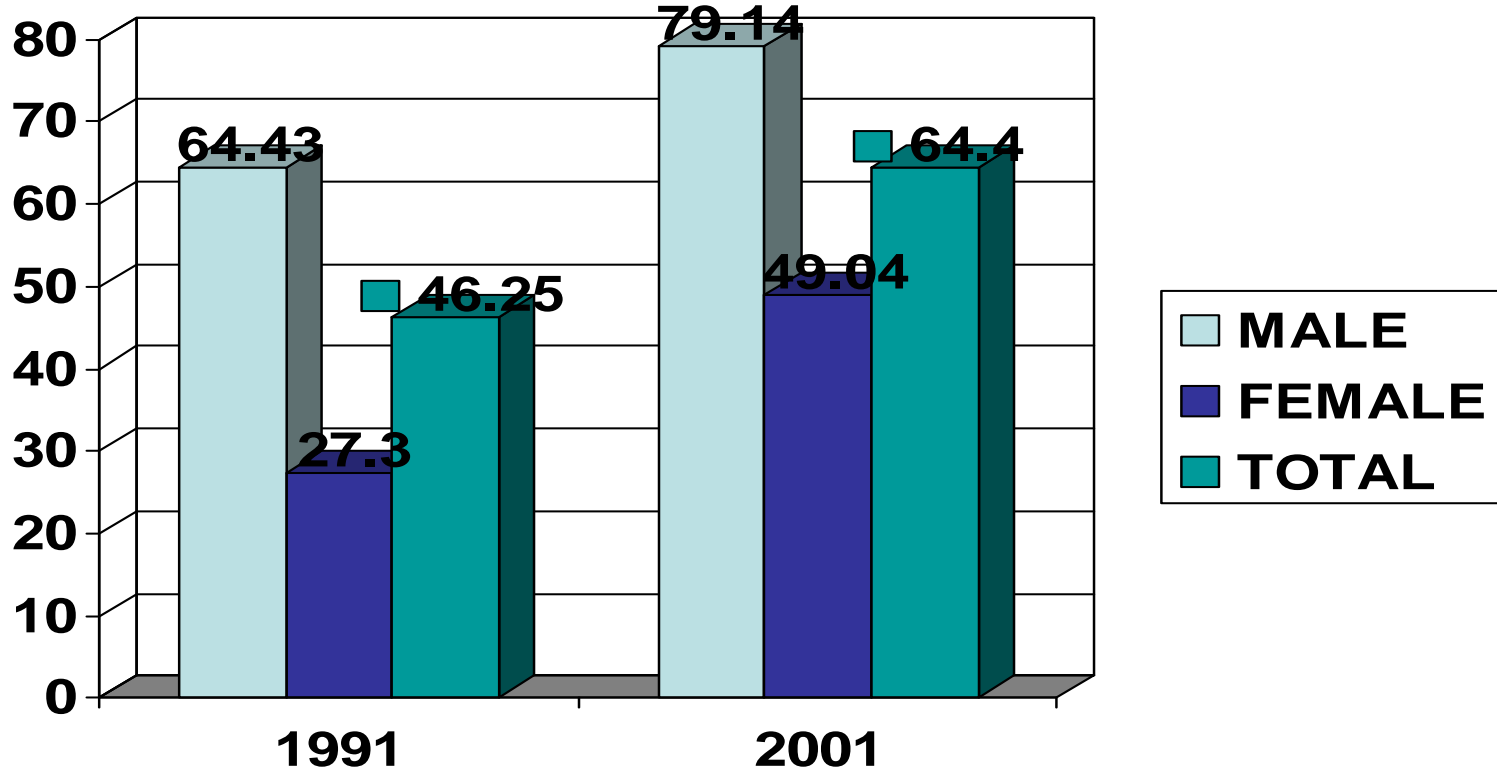


आलेख क्र. 2

जिल्ह्यातील ग्रामिण व नागरी लोकसंख्येचे प्रमाण
(जनगणनेनुसार)



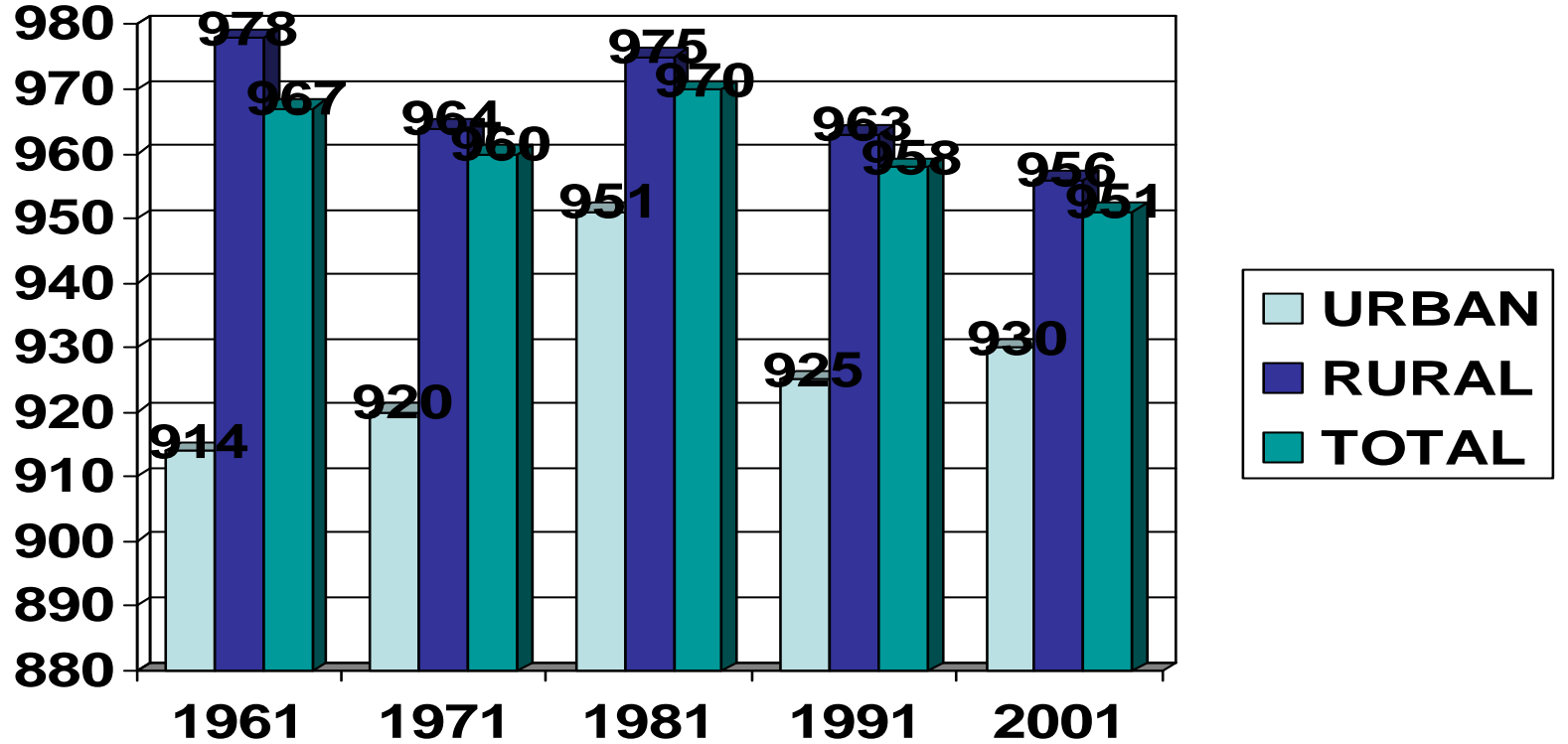
आलेख क्र. 3
जिल्ह्यातील साक्षरतेचे प्रमाण
(जनगननेनुसार)



टक्के

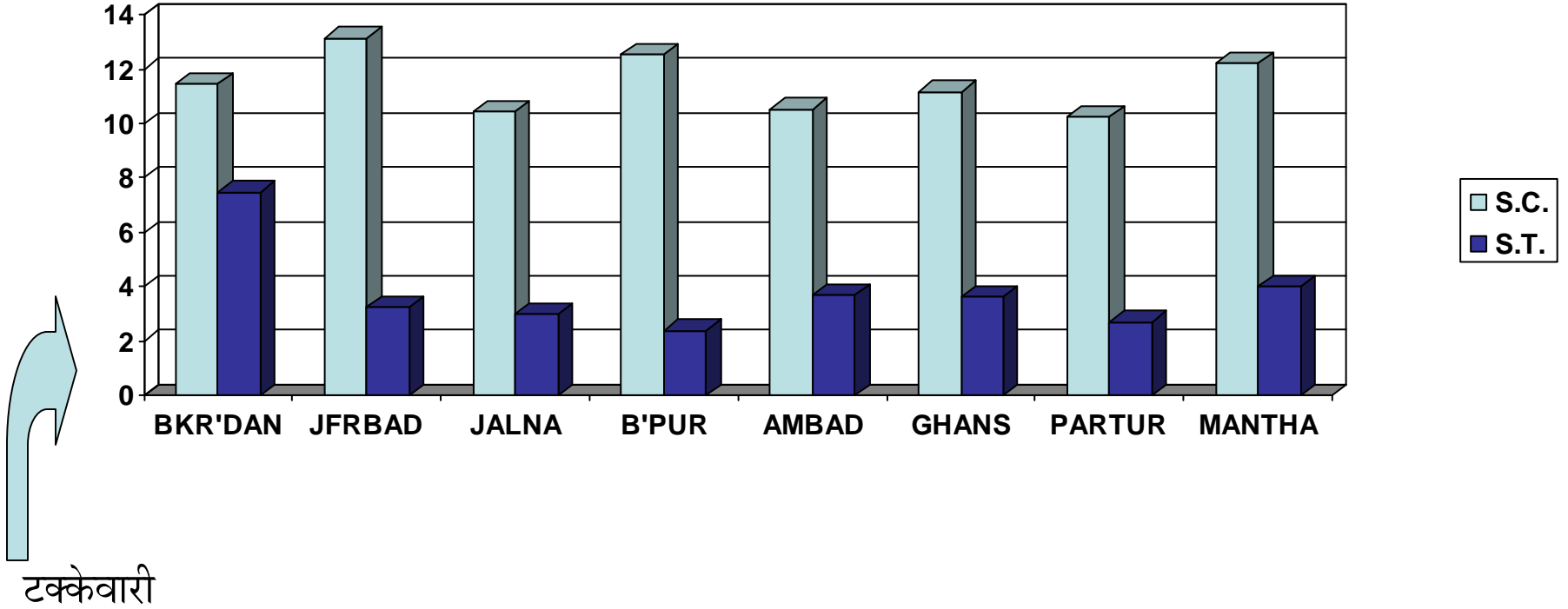
आलेख क्र. 4

जिल्ह्यातील स्त्री पुरुष प्रमाण (जनगणनेनुसार)



स्त्री पुरुष प्रमाण

आलेख क्र. 5 जिल्ह्यातील अनुसुचित जाती/ जमातीच्या लोकसंख्येची
तालुकानिहाय टक्केवारी (जनगणना 2001 नुसार)



तक्ता क्रमांक - 1.1

निवडक निर्देशक

जिल्हा -जालना

संदर्भ कालावधी- 1960 ते 2007

अनु.	बाब	परिमाण	संदर्भ वर्ष						
			1960-61	1970-71	1980-81	1990-91	2004-05	2005-06	2006-07
(1)	(2)	(3)	(4)	(5)	(6)	(7)	(8)	(9)	(10)
एक	क्षेत्रफळ व लोकसंख्या :						2001	2001	2001
1	क्षेत्रफळ	चौ.कि.मी.	7303	7303	7718	7718	7718	7718	7718
2	गावे	संख्या	971	971	971	971	971	971	971
3	शहरे	संख्या	4	4	4	4	4	4	4
4	एकूण लोकसंख्या	हजार	728	897	1038	1364	1612	1612	1612
5	शहरी लोकसंख्येचे प्रमाण	टक्के	12	13	16	17	19	19	19
6	घनता (लोकसंख्या प्रति चौ.कि.मी.)	संख्या	100	123	135	179	209	209	209
7	स्त्रिया प्रतिएक हजार पुरुष	संख्या	967	960	970	958	951	951	951
दोन	साक्षरतेचे प्रमाण						2001	2001	2001
1	पुरुष	टक्के	उ.ना.	उ.ना.	उ.ना.	उ.ना.	79.1	79.1	79.1
2	स्त्रिया	टक्के	उ.ना.	उ.ना.	उ.ना.	उ.ना.	35.5	35.5	35.5
3	एकूण	टक्के	उ.ना.	उ.ना.	उ.ना.	उ.ना.	64.4	64.4	64.4
4	ग्रामीण	टक्के	उ.ना.	उ.ना.	उ.ना.	उ.ना.	61.3	61.3	61.3
5	नागरी	टक्के	उ.ना.	उ.ना.	उ.ना.	उ.ना.	77.4	77.4	77.4
तीन	स्थानिक स्वराज्य संस्था								
1	महानगरपालिका	संख्या	0	0	0	0	0	0	0
2	नगरपरिषदा	संख्या	4	4	4	4	4	4	4
3	कटक मंडळे	संख्या	0	0	0	0	0	0	0
4	पंचायत समित्या	संख्या	5	5	8	8	8	8	8
5	ग्राम पंचायती	संख्या	0	0	0	0	785	785	785
चार	क्षेत्रवार जिल्हा व दरडोई उत्पन्न (चालू किंमतीनुसार)								
1	निव्वळ जिल्हा उत्पन्न	कोटी रु	उ.ना.	उ.ना.	उ.ना.	उ.ना.	2688.2	2688.2	3222.7
2	निव्वळ दरडोई उत्पन्न	रुपये	उ.ना.	उ.ना.	उ.ना.	उ.ना.	160.4	160.4	189.0
3	राज्याच्या उत्पन्नात जिल्ह्याचा हिस्सा	टक्के	उ.ना.	उ.ना.	उ.ना.	उ.ना.	0.8	0.8	0.8
पाच	कृषि व सिंचन						1998-99	1998-99	1998-99
1	जंगलव्याप्त क्षेत्र	शंभर हेक्टर	60	60	50	60	65	65	65
2	लागवडीलायक क्षेत्र	--"--	7140	7000	6990	7070	6757	7088	7088

तक्ता क्रमांक - 1.1

निवडक निर्देशक

जिल्हा -जालना

संदर्भ कालावधी- 1960 ते 2007

अनु.	बाब	परिमाण	संदर्भ वर्ष						
			1960-61	1970-71	1980-81	1990-91	2004-05	2005-06	2006-07
(1)	(2)	(3)	(4)	(5)	(6)	(7)	(8)	(9)	(10)
3	पिकांखालील एकूण क्षेत्र		6280	7090	7110	7590	7006	7006	7006
3.1	तृणधान्ये	शंभर हेक्टर	3980	4490	4820	5000	4569	4569	4569
3.2	कडधान्ये	--"--	उ.ना.	उ.ना.	उ.ना.	उ.ना.	1551	1551	1551
3.3	तेलबिया	--"--	330	100	100	120	345	345	345
3.4	ऊस	--"--	20	20	40	160	87	87	87
3.5	कापूस	--"--	1250	1580	1290	1280	1620	1620	1620
4	पिकांखालील निव्वळ क्षेत्र	--"--	6060	6570	6350	6490	5861	5861	5861
5	दुसोटा क्षेत्राचे निव्वळ पेरलेल्या क्षेत्राशी प्रमाण	टक्के	3.7	7.91	12.08	16.94	19.53	19.53	19.53
6	सिंचनाखालील स्थूल क्षेत्र	शंभर हेक्टर	210	410	550	945	1007	1731	1731
7	सिंचनाखालील स्थूल क्षेत्राचे एकूण पिकांखालील स्थूल क्षेत्राशी प्रमाण	टक्के	3.41	5.78	10.19	12.45	14.37	22.66	22.66
8	निव्वळ सिंचन क्षेत्र	शंभर हेक्टर	160	370	530	687	796	747	747
9	कालव्यांद्वारे सिंचित क्षेत्र	--"--	0	50	110	93	173	136	136
10	विहिरीद्वारे सिंचित क्षेत्र	--"--	160	310	430	593	622	608	608
11	इतर साधनांनी सिंचित क्षेत्र	--"--	उ.ना.	उ.ना.	उ.ना.	उ.ना.	उ.ना.	उ.ना.	उ.ना.
सहा	कृषि अवजारे (कृषि गणना)								
1	लाकडी नांगर	हजार	3277	3759	5557	11536	8767	8767	8767
2	लोखंडी नांगर	हजार	18229	20778	22257	27800	10405	10405	10405
3	बैलगाड्या	हजार	457	149	29	55	2378	35062	35062
4	ट्रॅक्टर	हजार	उ.ना.	उ.ना.	उ.ना.	उ.ना.	उ.ना.	2378.0	2378.0
5	सिंचनाकरिता तेलावर चालणारे पंप	हजार	1115	3396	3657	2116	1726	1726	1726
6	सिंचनाकरिता विद्युत्पंप	हजार	24	2229	7577	21430	34836	34836	34836
7	उसाचे चरक	हजार	735	401	454	428	111	111	111
7.1	शक्तीवर चालणारे	हजार	298	252	425	373	111	111	111
7.2	बैलाच्या मदतीने	हजार	457	149	29	55	0	0	0

तक्ता क्रमांक - 1.1

निवडक निर्देशक

जिल्हा -जालना

संदर्भ कालावधी- 1960 ते 2007

अनु.	बाब	परिमाण	संदर्भ वर्ष						
			1960-61	1970-71	1980-81	1990-91	2004-05	2005-06	2006-07
(1)	(2)	(3)	(4)	(5)	(6)	(7)	(8)	(9)	(10)
सात	पशुधन (पशुगणना)		1967	1977	1982	1987	1997	1997	1997
1	एकूण पशुधन	हजार	666	575	712	822	935	935	935
2	दुभत्या गायी	--"--	उ.ना.	59	58	57	63	63	63
3	दुभत्या म्हशी	--"--	उ.ना.	19	12	17	26	26	26
4	शेळ्या व मेंढ्या	--"--	उ.ना.	419	251	300	337	337	337
5	कोंबड्या व तत्सम पक्षी	--"--	उ.ना.	139	111	198	333	333	333
आठ	मत्स्य व्यवसाय								
1	एकूण मत्स्य उत्पादन	मे. टन	उ.ना.	उ.ना.	उ.ना.	उ.ना.	1769.0	2037	2330
2	मच्छीमार सहकारी संस्था	संख्या	उ.ना.	उ.ना.	उ.ना.	उ.ना.	35	31	44
3	संस्थातील सभासद	संख्या	उ.ना.	उ.ना.	उ.ना.	उ.ना.	उ.ना.	2000	2500
नऊ	सहकार क्षेत्र								
1	संस्था								
1.1	कृषि पतसंस्था	संख्या	582	676	574	575	उ.ना.	568	566
1.2	बिगर कृषि पतसंस्था	संख्या	उ.ना.	323	219	398	उ.ना.	156	199
1.3	उत्पादक संस्था	संख्या	उ.ना.	उ.ना.	उ.ना.	उ.ना.	उ.ना.	610	664
1.4	पणन संस्था	संख्या	उ.ना.	उ.ना.	उ.ना.	उ.ना.	उ.ना.	14	15
1.5	सामाजिक सेवा संस्था	संख्या	उ.ना.	उ.ना.	उ.ना.	उ.ना.	उ.ना.	189	1241
2	सभासद								
2.1	कृषि पतसंस्था	संख्या	60130	323773	222992	305051	उ.ना.	297225	280290
2.2	बिगर कृषि पतसंस्था	संख्या	उ.ना.	79467	66097	54237	उ.ना.	91431	91495
2.3	उत्पादक संस्था	संख्या	उ.ना.	उ.ना.	उ.ना.	उ.ना.	उ.ना.	उ.ना.	उ.ना.
2.4	पणन संस्था	संख्या	उ.ना.	उ.ना.	उ.ना.	उ.ना.	उ.ना.	17861	17862
2.5	सामाजिक सेवा संस्था	संख्या	उ.ना.	उ.ना.	उ.ना.	उ.ना.	उ.ना.	उ.ना.	उ.ना.
3	खेळते भांडवल								
3.1	कृषि पतसंस्था	लाख रुपये	409	6521	11852	29419	9072	488	9421
3.2	बिगर कृषि पतसंस्था	लाख रुपये	उ.ना.	72105	1440	6358	19413	17537	17636
3.3	उत्पादक संस्था	लाख रुपये	उ.ना.	उ.ना.	उ.ना.	उ.ना.	24964	उ.ना.	उ.ना.
3.4	पणन संस्था	लाख रुपये	उ.ना.	उ.ना.	उ.ना.	उ.ना.	247	247	247
3.5	सामाजिक सेवा संस्था	लाख रुपये	उ.ना.	उ.ना.	उ.ना.	उ.ना.	1066	उ.ना.	उ.ना.

तक्ता क्रमांक - 1.1

निवडक निर्देशक

जिल्हा -जालना

संदर्भ कालावधी- 1960 ते 2007

अनु.	बाब	परिमाण	संदर्भ वर्ष						
			1960-61	1970-71	1980-81	1990-91	2004-05	2005-06	2006-07
(1)	(2)	(3)	(4)	(5)	(6)	(7)	(8)	(9)	(10)
4	दिलेली कर्जे								
4.1	शेती पतसंस्था	लाख रुपये	225	2184	19310	3843	उ.ना.	1023	12284
4.2	बिगर शेती पतसंस्था	लाख रुपये	उ.ना.	उ.ना.	उ.ना.	2628	उ.ना.	7029	1689
4.3	उत्पादक संस्था	लाख रुपये	उ.ना.	उ.ना.	उ.ना.	उ.ना.	उ.ना.	उ.ना.	उ.ना.
4.4	पणन संस्था	लाख रुपये	उ.ना.	उ.ना.	उ.ना.	उ.ना.	उ.ना.	उ.ना.	उ.ना.
4.5	सामाजिक सेवा संस्था	लाख रुपये	उ.ना.	उ.ना.	उ.ना.	उ.ना.	उ.ना.	उ.ना.	उ.ना.
दहा	विजेचा वापर								
1	घरगुती	हजार कि.वॅ.तास	उ.ना.	उ.ना.	उ.ना.	उ.ना.	51090.0	83452	85295
2	वाणिज्यिक	हजार कि.वॅ.तास	उ.ना.	उ.ना.	उ.ना.	उ.ना.	10630.0	17995	18765
3	औद्योगिक	हजार कि.वॅ.तास	उ.ना.	उ.ना.	उ.ना.	उ.ना.	19310.0	234800	96388
4	कृषि	हजार कि.वॅ.तास	उ.ना.	उ.ना.	उ.ना.	उ.ना.	240600.0	229280	228323
5	इतर	हजार कि.वॅ.तास	उ.ना.	उ.ना.	उ.ना.	उ.ना.	431810.0	6847	3936
6	एकूण	हजार कि.वॅ.तास	उ.ना.	उ.ना.	117.0	71.0	740	762778	446161
7	विद्युतीकरण झालेली गावे	संख्या	123	770	967	967	971	971	971
अकरा	वाहतूक व दळणवळण								
1	रस्त्यांची एकूण लांबी	कि.मी.	उ.ना.	उ.ना.	उ.ना.	3196	4045	4237	4245
2	दर 100 चौ.कि.मी. क्षेत्रामागे रस्त्यांची लांबी	कि.मी.	उ.ना.	उ.ना.	उ.ना.	50	55	55	55
3	दरलाख लोकसंख्ये मागेरस्त्याची लांबी,	कि.मी.	उ.ना.	उ.ना.	उ.ना.	उ.ना.	251	263	263
4	एकूण मालवाहतूक वाहने	संख्या	उ.ना.	उ.ना.	उ.ना.	उ.ना.	उ.ना.	उ.ना.	उ.ना.
5	एकूण प्रवासी वाहने	संख्या	उ.ना.	उ.ना.	उ.ना.	उ.ना.	उ.ना.	उ.ना.	उ.ना.
6	रेल्वे मार्गाची एकूण लांबी	कि.मी.	88	88	88	88	88	88	88
7	डाक कार्यालये	संख्या	उ.ना.	उ.ना.	उ.ना.	उ.ना.	उ.ना.	153.0	210.0
8	तार कार्यालये	संख्या	उ.ना.	उ.ना.	15	10	13	14	14
9	दूरध्वनी	संख्या	उ.ना.	उ.ना.	उ.ना.	उ.ना.	37198	41118	46959
बारा	नोंदणीकृत कारखाने व रोजगार								
1	चालू कारखाने	संख्या	उ.ना.	114	उ.ना.	139	131	131	156
2	कामगारांची दैनिक उपस्थिती	संख्या	उ.ना.	114	उ.ना.	139	556	556	6847

तक्ता क्रमांक - 1.1

निवडक निर्देशक

जिल्हा -जालना

संदर्भ कालावधी- 1960 ते 2007

अनु.	बाब	परिमाण	संदर्भ वर्ष							
			1960-61	1970-71	1980-81	1990-91	2004-05	2005-06	2006-07	
(1)	(2)	(3)	(4)	(5)	(6)	(7)	(8)	(9)	(10)	
तेरा	शिक्षण									
1	प्राथमिक									
1.1	संस्था	संख्या	उ.ना.	1106	1119	1211	उ.ना.	1329	1338	
1.2	विद्यार्थी	हजारात	उ.ना.	772	779	237	उ.ना.	213	210	
1.3	शिक्षक	हजारात	उ.ना.	3	4	4	उ.ना.	6	6	
1.4	प्रति शिक्षक विद्यार्थी	संख्या	उ.ना.	50	48	54	0	34	35	
2	माध्यमिक व उच्च माध्यमिक									
2.1	संस्था	संख्या	उ.ना.	116	129	180	..	228	216	
2.2	विद्यार्थी	हजारात	उ.ना.	55	60	90	..	94	85	
2.3	शिक्षक	हजारात	उ.ना.	7	7	7	..	5	3	
2.4	प्रति शिक्षक विद्यार्थी	संख्या	उ.ना.	33	34	38	..	21	21	
3	महाविद्यालये									
3.1	संस्था	संख्या	उ.ना.	5	5	13	..	13	13	
3.2	विद्यार्थी	हजारात	उ.ना.	6	6	9	..	14	14	
3.3	शिक्षक	हजारात	उ.ना.	0.2	0.2	0.3	..	0.3	0.3	
3.4	प्रति शिक्षक विद्यार्थी	संख्या	उ.ना.	30	31	30	..	20	20	
चौदा	सार्वजनिक आरोग्य									
1	दवाखाने	संख्या		6	13	17	16	17	12	12
2	रुग्णालये	संख्या		1	1	1	7	11	11	11
3	प्राथमिक आरोग्य केंद्रे	संख्या		4	8	13	13	38	38	38
4	प्राथमिक आरोग्य उपकेंद्रे	संख्या	उ.ना.	उ.ना.	उ.ना.	उ.ना.	171	211	211	
5	खाटा	संख्या		72	102	133	500	546	688	778
6	दर लाख लोकसंख्येमागे खाटा	संख्या		10	11	13	18	34	43	48
पंधरा	संकीर्ण									
1	बँक शाखा	संख्या		13	32	154	160	148	148	149
2	दूरदर्शन केबल चालक	संख्या	उ.ना.	उ.ना.	उ.ना.	उ.ना.	53	53	53	
3	दूरदर्शन केबल धारक	संख्या	उ.ना.	उ.ना.	उ.ना.	उ.ना.	14091	14091	13851	
4	गोबर गॅस संयंत्रे	संख्या	उ.ना.	उ.ना.	उ.ना.	उ.ना.	उ.ना.	उ.ना.	14091	

आधार :- जिल्हा सांख्यिकी कार्यालय, जालना

तक्ता क्रमांक 2.1
लोकसंख्या विषयक निवडक आकडेवारी

जिल्हा :- जालना

संदर्भ वर्ष :- जनगणना 2001

अ. क्र.	बाब/ तहसील	ग्रामीण/ नागरी	क्षेत्र चौ.कि.मी.	लोकसंख्या			कुटुंबांची संख्या (000)	लोकसंख्येची घनता	स्त्री-पुरुष प्रमाण
				एकूण	पुरुष	स्त्रिया			
(1)	(2)	(3)	(4)	(5)	(6)	(7)	(8)	(9)	(10)
1	भोकरदन	एकूण	1205.00	256191	131332	124859	48	213	951
		ग्रामीण	1203.00	239241	122444	116797	45	199	954
		नागरी	2.00	16950	8888	8062	3	8475	907
2	जाफ्राबाद	एकूण	737.00	137345	70065	67280	26	186	960
		ग्रामीण	737.00	137345	70065	67280	26	186	960
		नागरी	0.00	0	0	0	0	0	-
3	जालना	एकूण	1221.00	432129	222704	209425	77	354	940
		ग्रामीण	1139.00	196334	100782	95552	37	172	948
		नागरी	82.00	235795	121922	113873	40	2876	934
4	बदनापूर	एकूण	790.00	131362	67422	63940	24	166	948
		ग्रामीण	790.00	131362	67422	63940	24	166	948
		नागरी	0.00	0	0	0	0	0	-
5	अंबड	एकूण	1107.00	207142	106278	100864	40	187	949
		ग्रामीण	1095.00	181034	92551	88483	35	165	956
		नागरी	12.00	26108	13727	12381	5	2176	902
6	घनसावंगी	एकूण	1122.00	173082	88524	84558	34	154	955
		ग्रामीण	1122.00	173082	88524	84558	34	154	955
		नागरी	0.00	0	0	0	0	0	-
7	परतूर	एकूण	767.00	145495	74104	71391	28	190	963
		ग्रामीण	761.00	116483	59179	57304	23	153	968
		नागरी	6.00	29012	14925	14087	5	4835	944
8	मंठा	एकूण	778.00	130234	66474	63760	26	167	959
		ग्रामीण	778.00	130234	66474	63760	26	167	959
		नागरी	0.00	0	0	0	0	0	-
एकूण जिल्हा		एकूण	7727.00	1612980	826903	786077	303	209	951
		ग्रामीण	7625.00	1305115	667441	637674	250	171	955
		नागरी	102.00	307865	159462	148403	53	3018	931

तक्ता क्रमांक 2.1 पुढे चालू.
लोकसंख्या विषयक निवडक आकडेवारी

जिल्हा :- जालना

संदर्भ वर्ष :- जनगणना 2001

अ. क्र.	बाब/ तहसील	ग्रामीण/ नागरी	गावांची संख्या	शहरांची संख्या	साक्षरता (%)			(%)		प्रक्षेपित लोकसंख्या (1मार्च 2007)
					एकूण	पुरुष	स्त्रिया	अनुसूचित जाती	अनुसूचित जमाती	
(1)	(2)	(3)	(11)	(12)	(13)	(14)	(15)	(16)	(17)	-18
1	भोकरदन	एकूण	160	1	63.60	79.78	46.77	11.48	7.47	268850
		ग्रामीण	160	0	62.84	79.48	45.60	11.50	7.85	उ.ना.
		नागरी	0	1	74.46	83.90	64.10	11.20	2.26	उ.ना.
2	जाफ्राबाद	एकूण	102	0	65.45	81.51	48.96	13.15	3.24	146866
		ग्रामीण	102	0	65.45	81.51	48.96	13.15	3.24	उ.ना.
		नागरी	0	0	0.00	0.00	0.00	0.00	0.00	उ.ना.
3	जालना	एकूण	149	1	70.21	82.29	57.45	10.43	2.97	474796
		ग्रामीण	149	0	60.36	76.74	43.23	11.50	2.29	उ.ना.
		नागरी	0	1	78.31	86.81	69.25	9.55	3.54	उ.ना.
4	बदनापूर	एकूण	92	0	60.48	77.80	42.45	12.53	2.37	137354
		ग्रामीण	92	0	60.48	77.80	42.45	12.53	2.37	उ.ना.
		नागरी	0	0	0.00	0.00	0.00	0.00	0.00	उ.ना.
5	अंबड	एकूण	137	1	63.03	78.08	47.36	10.54	3.69	218830
		ग्रामीण	137	0	61.21	77.08	44.84	11.07	3.89	उ.ना.
		नागरी	0	1	75.69	84.82	65.57	6.84	2.34	उ.ना.
6	घनसावंगी	एकूण	117	0	59.44	74.69	43.66	11.18	3.64	179406
		ग्रामीण	117	0	59.44	74.69	43.66	11.18	3.64	उ.ना.
		नागरी	0	0	0.00	0.00	0.00	0.00	0.00	उ.ना.
7	परतूर	एकूण	97	1	60.98	75.57	45.97	10.23	2.69	149478
		ग्रामीण	97	0	57.86	73.35	41.98	11.37	2.20	उ.ना.
		नागरी	0	1	73.51	84.34	62.15	5.67	4.61	उ.ना.
8	मंठा	एकूण	117	0	62.02	77.75	45.77	12.24	4.01	132229
		ग्रामीण	117	0	62.02	77.75	45.77	12.24	4.01	उ.ना.
		नागरी	0	0	0.00	0.00	0.00	0.00	0.00	उ.ना.
एकुण जिल्हा		एकूण	971	4	64.40	79.14	49.04	11.22	3.88	1701808
		ग्रामीण	971	0	61.31	77.43	44.62	11.74	3.98	उ.ना.
		नागरी	0	4	77.43	86.25	68.00	9.05	3.46	उ.ना.

आधार - भारताची जनगणना.

तक्ता क्रमांक - 2.2
लोकसंख्या आणि वृद्धीदर

जिल्हा :- जालना

संदर्भ वर्ष :- 1951-2011

जनगणना वर्ष	ग्रामीण/नागरी	लोकसंख्या			दशवार्षिक वृद्धीदर	वार्षिक चक्रवाढ वृद्धीदर
		एकूण	पुरुष	स्त्रिया		
(1)	(2)	(3)	(4)	(5)	(6)	(7)
1951	एकूण	571831	289445	282386	-	-
	ग्रामीण	494416	249389	245027	-	-
	नागरी	77415	40056	37359	-	-
1961	एकूण	723142	367111	356031	26.46	2.35
	ग्रामीण	633406	320421	312986	28.11	2.48
	नागरी	89735	46690	43045	15.91	1.48
1971	एकूण	897025	457926	439099	24.05	2.25
	ग्रामीण	775869	394735	381134	22.49	2.25
	नागरी	121156	63191	57965	35.02	2.24
1981	एकूण	1030178	522876	507302	14.84	1.96
	ग्रामीण	870587	440927	429660	12.21	1.89
	नागरी	159591	81949	77642	31.72	2.41
1991	एकूण	1364425	696798	667627	32.45	2.17
	ग्रामीण	1133697	577290	556407	30.22	2.07
	नागरी	230728	119508	111220	44.57	2.73
2001	एकूण	1612980	826903	786077	18.22	2.07
	ग्रामीण	1305115	667441	637674	15.12	1.94
	नागरी	307865	159462	148403	33.43	2.76
2011 प्रक्षेपित	एकूण	1757935	उ.ना.	उ.ना.	8.99	1.87
	ग्रामीण	उ.ना.	उ.ना.	उ.ना.	उ.ना.	उ.ना.
	नागरी	उ.ना.	उ.ना.	उ.ना.	उ.ना.	उ.ना.

आधार - भारताची जनगणना.

तक्ता क्रमांक - 2.3
शहरांची वर्गवारी आणि त्यांची लोकसंख्या

जिल्हा : जालना

संदर्भ वर्ष : 2001

अ. क्र.	शहराचे नाव	शहराचे वर्गीकरण	लोकसंख्या			लोकसंख्या वाढीचा दशवार्षिक वृद्धीदर
			एकूण	पुरुष	स्त्रिया	
(1)	(2)	(3)	(4)	(5)	(6)	(7)
1	जालना	अ	235795	121922	113873	34.75
2	भोकरदन	क	16950	8888	8062	21.78
3	अंबड	क	26108	13727	12381	44.99
4	परतूर	क	29012	14925	14087	21.81
एकूण नागरी			307865	159462	148403	33.43

आधार - भारताची जनगणना.

तक्ता क्रमांक - 2.4

मुख्य व सीमांतिक काम करणा-यांचे उद्योग गटनिहाय वर्गीकरण

जिल्हा - जालना

(एकक- संख्या)

संदर्भ वर्ष : 2001

	काम करणा-यांचे क्षेत्र	एकूण	ग्रामीण	नागरी
1	2	3	4	5
मुख्य काम करणारे				
1	शेतकरी	292018	289746	2272
2	शेतमजूर	179336	175727	3609
3	वस्तुनिर्माण प्रक्रिया, सेवा व दुरुस्त्या इ. घरगुती उद्योगात काम करणारे	10129	7996	2133
4	इतर काम करणारे	130515	59584	70931
5	एकूण मुख्य काम करणारे	611998	533053	78945
सीमांतिक काम करणारे				
6	शेतकरी	25770	25645	125
7	शेतमजूर	59966	58430	1536
8	वस्तुनिर्माण प्रक्रिया, सेवा व दुरुस्त्या इ. घरगुती उद्योगात काम करणारे	4121	2594	1527
9	इतर काम करणारे	15045	7552	7493
10	एकूण सीमांतिक काम करणारे	104902	94221	10681
काम करणा-यांचे वर्गीकरण				
11	एकूण काम करणारे	716900	627274	89626
12	काम करणा-यांची एकूण लोकसंख्येशी टक्केवारी	44.45	48.06	29.11
13	एकूण काम न करणारे	896080	677841	218239
14	काम न करणा-यांची एकूण लोकसंख्येशी टक्केवारी	55.55	51.94	70.89
15	जिल्ह्याची एकूण लोकसंख्या	1612980	1305115	307865

आधार - भारताची जनगणना

तक्ता क्रमांक - 2.5
धर्म व वयोगटानुसार लोकसंख्या

जिल्हा - जालना

(एकक- संख्या)

संदर्भ वर्ष : 2001

अ.क्र.	बाब	एकूण	ग्रामीण	नागरी
(1)	(2)	(3)	(4)	(5)
धर्मानुसार				
1	बौद्ध	121033	100207	20826
2	ख्रिश्चन	12438	4645	7793
3	हिंदू	1255041	1066472	188569
4	जैन	8960	3152	5808
5	मुस्लिम	211531	128299	83232
6	शीख	1515	671	844
7	इतर	2462	1669	793
	सर्व धर्म (एकूण)	1612980	1305115	307865
वयोगटानुसार (वर्ष)				
संदर्भ वर्ष :-1991				
1	0 -9	402558	336638	65920
2	10 - 14	147826	120810	27016
2	15 - 19	100778	79697	21081
3	20 - 24	107179	86055	21124
4	25 - 29	105949	86261	19688
5	30 -34	94862	78227	16635
6	35 - 39	84613	70292	14321
7	40 - 49	130860	111270	19590
8	50 - 59	85848	73931	11917
9	60 वर्षावरील	97222	84836	12386
10	वय अनिर्देशित	6730	5680	1050
	सर्व वयोगट (एकूण)	1364425	1133697	230728

आधार - भारताची जनगणना

तक्ता क्रमांक - 2.6
दारिद्र्य रेषेखालील ग्रामीण कुटुंबे

जिल्हा :- जालना

संदर्भ - 1998

अ. क्र	तालुका	ग्रामीण कुटुंबांची एकूण संख्या	दारिद्र्य रेषेखालील ग्रामीण कुटुंबे (संख्या)												दारिद्र्य रेषे-खालील एकूण कुटुंबांची संख्या	दारिद्र्य रेषे-खालील कुटुंबांची टक्के वारी)
			अनुसूचित जाती			अनुसूचित जमाती			इतर			एकूण				
			शेतकरी	शेतमजूर	इतर	शेतकरी	शेतमजूर	इतर	शेतकरी	शेतमजूर	इतर	शेतकरी	शेतमजूर	इतर		
(1)	(2)	(3)	(4)	(5)	(6)	(7)	(8)	(9)	(10)	(11)	(12)	(13)	(14)	(15)	(16)	(17)
1	भोकरदन	45040	862	841	866	54	150	143	1092	2899	3037	2008	3890	4046	9944	22.08
2	जाफ्राबाद	24709	500	300	1200	300	200	1000	1375	1045	613	2175	1545	2813	6533	26.44
3	जालना	37171	1210	500	2230	57	75	123	2336	1255	2552	3603	1830	4905	10338	27.81
4	बदनापूर	25507	242	1117	434	20	135	23	1080	1727	629	1342	2979	1086	5407	21.20
5	अंबड	37980	258	692	1595	75	218	48	2317	4110	588	2650	5020	2231	9901	26.07
6	घनसावंगी	33677	1287	768	1232	29	657	131	3080	2362	2618	4396	3787	3981	12164	36.12
7	परतूर	26403	58	2024	610	27	231	87	1648	3769	900	1733	6024	1597	9354	35.43
8	मंठा	26361	58	963	671	15	234	83	528	2227	1377	601	3424	2131	6156	23.35
एकूण		256848	4475	7205	8838	577	1900	1638	13456	19394	12314	18508	28499	22790	69797	27.17

आधार:- प्रकल्प अधिकारी, जिल्हा ग्रामीण विकास यंत्रणा, जालना

तक्ता क्रमांक - 3.1

क्षेत्रवार जिल्हा उत्पन्न व दरडोई जिल्हा उत्पन्न - चालू किंमतीनुसार

जिल्हा - जालना

संदर्भ वर्ष : 2004-05 व 2005-06

(लाख रु)

अ. क्र.	क्षेत्र	वर्ष 2004-05 *		वर्ष 2005-06 @	
		स्थूल जिल्हा उत्पन्न	निव्वळ जिल्हा उत्पन्न	स्थूल जिल्हा उत्पन्न	निव्वळ जिल्हा उत्पन्न
(1)	(2)	(3)	(4)	(5)	(6)
1.1	कृषी	56606	53403	87303	83134
1.2	वन संवर्धन	3573	3499	3728	3652
1.3	मासेमारी	787	899	980	870
1.4	खाण व दगड खाणकाम	576	489	576	489
प्राथमिक क्षेत्र एकूण		61542	58590	92588	88146
2.1	नोंदणीकृत उद्योग	6742	5283	7517	5890
2.2	अनोंदणीकृत उद्योग	15868	11465	17310	12507
2.3	बांधकाम	22021	21504	26988	26353
2.4	बीज, गॅस व पाणीपुरवठा	3812	2360	4067	2518
द्वितीय क्षेत्र एकूण		48442	40611	55882	47268
3.1	रेल्वे	557	416	628	470
3.2	परिवहन, साठवणूक	12119	9674	14031	11200
3.3	दळणवळण	6387	5166	7986	5974
3.4	व्यापार व उपाहारगृहे	61670	60024	71213	69312
3.5	बँका व विमा उद्योग	22403	21447	25282	24203
3.6	व्यवसाय सेवा	32807	29839	34322	31216
3.7	सार्वजनिक प्रशासन	16776	14519	19333	16732
3.8	इतर सेवा	27747	25462	30242	27752
तृतीय क्षेत्र एकूण		180466	166545	202437	186859
एकूण जिल्हा उत्पन्न		290449	265767	350906	322273
दरडोई जिल्हा उत्पन्न(रु)		17233	15767	20577	18898
एकूण राज्य उत्पन्न		37883889	33825401	43241313	38624067
दरडोई राज्य उत्पन्न (रु)		36936	32979	41514	37081
एकूण जिल्हा उत्पन्नाची राज्य उत्पन्नाशी		0.77	0.79	0.81	0.83

टिप : 1) * अस्थायी @ प्रारंभिक 2) आकडे पूर्णाकात दिल्याने बेरजा जुळतीलच असे नाही.

आधार - अर्थ व सांख्यिकी संचालनालय, मुंबई

तक्ता क्रमांक - 3.2

क्षेत्रवार जिल्हा उत्पन्न व दरडोई जिल्हा उत्पन्न - स्थिर किंमतीनुसार (1994-00)

जिल्हा - जालना

संदर्भ वर्ष : 2004-05 व 2005-06

(लाख रू)

अ. क्र.	क्षेत्र	वर्ष 2004-05 *		वर्ष 2005-06 @	
		स्थूल जिल्हा उत्पन्न	निव्वळ जिल्हा उत्पन्न	स्थूल जिल्हा उत्पन्न	निव्वळ जिल्हा उत्पन्न
(1)	(2)	(3)	(4)	(5)	(6)
1.1	कृषी	51766	49390	7383	70015
1.2	वन संवर्धन	1613	1570	1348	1312
1.3	मासेमारी	512	446	610	532
1.4	खाण व दगड खाणकाम	479	405	440	372
प्राथमिक क्षेत्र एकूण		54370	51812	75781	72231
2.1	नोंदणीकृत उद्योग	5379	4152	5622	4340
2.2	अनोंदणीकृत उद्योग	13080	9622	13821	10168
2.3	बांधकाम	16056	15605	18149	17639
2.4	वीज, गॅस व पाणीपुरवठा	4388	2900	4321	2856
द्वितीय क्षेत्र एकूण		38902	32280	41912	35003
3.1	रेल्वे	485	387	526	421
3.2	परिवहन, साठवणूक	10038	8030	10752	8585
3.3	दळणवळण	8382	7218	9252	7968
3.4	व्यापार व उपाहारगृहे	49566	48232	54825	53344
3.5	बँका व विमा उद्योग	19122	18352	20733	19898
3.6	व्यवसाय सेवा	23950	21701	24974	22628
3.7	सार्वजनिक प्रशासन	13270	11370	15061	12905
3.8	इतर सेवा	22586	20718	24020	22033
तृतीय क्षेत्र एकूण		147400	136007	160122	147786
एकूण जिल्हा उत्पन्न		240672	220099	277815	255020
दरडोई जिल्हा उत्पन्न(रु)		14279	27040	16291	14954
एकूण राज्य उत्पन्न		31083689	27733929	33942498	30295239
दरडोई राज्य उत्पन्न (रु)		30306	27040	32587	29085
एकूण जिल्हा उत्पन्नाची एकूण राज्य उत्पन्नाशी टक्केवारी		0.77	0.79	0.82	0.84

टिप : 1) * अस्थायी @ प्रारंभिक 2) आकडे पूर्णांकात दिल्याने बेरजा जुळतीलच असे नाही.

आधार - अर्थ व सांख्यिकी संचालनालय, मुंबई

तक्ता क्रमांक - 4.1

जिल्हयातील निवडक कृषी मालाच्या सरासरी घाऊक किंमती

जिल्हा :- जालना

संदर्भ वर्ष :- 2006-07

अ.	कृषि	कृषि मालाचा	मासिक सरासरी घाऊक किंमती (प्रति क्विंटल मूल्य रुपये)						
			एप्रिल	मे	जून	जुलै	ऑगस्ट	सप्टेंबर	ऑक्टोबर
-1	-2	-3	4	5	6	7	8	9	10
1	गहू	संकरित	822	889	864	899	936	947	934
2	बाजरी	संकरित	589	548	577	542	568	557	553
3	हरभरा	संकरित	1656	1779	1896	2324	2147	2324	2706
4	तूर	गावरान	1717	1764	1734	1773	1790	1646	1648
5	उडीद	संकरित	0	3536	3500	1432	1432	2061	2733
6	गूळ	संकरित	1505	1493	1480	1559	1559	1506	1514
7	ज्वारी	संकरित	616	563	597	623	644	624	561
8	मूग	चिनई	2825	2488	2773	2426	2183	2312	2887
9	भुईमूग	एचबी	0	0	1062	1013	2026	900	0
10	कांदे	संकरित	151	132	137	274	274	238	182
11	खुरसणी	गावरान	0	0	0	0	0	0	0
12	कापूस	लक्ष्मी 510	2000	0	0	0	0	0	0

5 - 4.1 पुढे चालू..

अ.	कृषि	कृषि मालाचा	मासिक सरासरी घाऊक किंमती (प्रति क्विंटल मूल्य रुपये)						
			नोव्हेंबर	डिसेंबर	जानेवारी	फेब्रुवारी	मार्च	वर्षाची सरासरी	मागील वर्षाची सरासरी
-1	-2	-3	11	12	13	14	15	16	17
1	गहू	संकरित	983	1039	979	917	895	925	809
2	बाजरी	संकरित	590	572	578	580	581	570	539
3	हरभरा	संकरित	2311	2486	2124	1890	1805	2121	1580
4	तूर	गावरान	1618	1725	1834	1995	1936	1765	1670
5	उडीद	संकरित	2299	2558	2548	2605	2424	2261	2424
6	गूळ	संकरित	1551	1047	1047	929	0	1381	1534
7	ज्वारी	संकरित	0	0	583	599	676	609	562
8	मूग	चिनई	2572	2162	2626	2722	1815	2483	2211
9	भुईमूग	एचबी	1338	2843	0	2200	2062	1681	1287
10	कांदे	संकरित	157	0	0	0	0	193	304
11	खुरसणी	गावरान	0	0	0	0	0	0	0
12	कापूस	लक्ष्मी 510	1990	1984	2089	2078	2125	2044	1957

जार समित्या, जिल्हा जालना.

तक्ता क्रमांक - 4.2

जिल्हा मुख्यालयातील महत्वाच्या वस्तूंच्या मासिक सरासरी किरकोळ किंमती

जिल्हा :- जालना

(एकक-रुपये) संदर्भ वर्ष :- 2006-07

अ. क्र.	वस्तूचे नाव व प्रत	परिमाण	जानेवारी 2006	फेब्रुवारी 2006	मार्च 2006	एप्रिल 2006	मे 2006	जून 2006	जुलै 2006
(1)	(2)	(3)	(4)	(5)	(6)	(7)	(8)	(9)	(10)
1	तांदूळ	किलो	20.00	20.00	20.00	22.00	22.00	22.00	20.00
2	गहू	किलो	10.00	10.00	10.00	11.00	11.00	11.00	11.00
3	गव्हाचे पीठ	किलो	14.00	14.00	14.00	14.00	14.00	14.00	14.00
4	ज्वारी (संकरित)	किलो	6.00	6.00	6.00	7.00	7.00	7.00	7.00
5	ज्वारी (देशी)	किलो	9.00	8.00	8.00	8.00	9.00	9.00	9.00
6	बाजरी	किलो	7.50	8.00	9.00	7.00	9.00	8.00	8.00
7	काबुली चणा (अख्खा)	किलो	32.00	32.00	32.00	48.00	40.00	35.00	35.00
8	हरभरा डाळ	किलो	28.00	28.00	26.00	20.00	30.00	30.00	31.00
9	तूरडाळ	किलो	32.00	28.00	28.00	34.00	34.00	32.00	33.00
10	मूगडाळ	किलो	42.00	42.00	44.00	56.00	55.00	48.00	46.00
11	उडीदडाळ	किलो	44.00	44.00	44.00	56.00	58.00	48.00	46.00
12	मसूरडाळ	किलो	30.00	30.00	30.00	32.00	32.00	28.00	28.00
13	मटकी	किलो	20.00	22.00	22.00	26.00	26.00	24.00	24.00
16	पांढरा वाटाणा	किलो	17.00	17.00	17.00	17.00	17.00	17.00	17.00
15	साबुदाणा	किलो	32.00	28.00	28.00	30.00	30.00	30.00	28.00
16	शेंगदाणे	किलो	32.00	34.00	32.00	34.00	34.00	34.00	34.00
17	रवा	किलो	13.00	14.00	14.00	14.00	14.00	14.00	14.00
12	मैदा	किलो		12.00	12.00	12.00	12.00	12.00	12.00
19	पोहे	किलो		15.00	15.00	15.00	15.00	15.00	15.00
20	साखर	किलो	20.50	21.00	20.00	20.00	20.00	20.00	20.00
21	गूळ पिवळा	किलो	18.00	20.00	20.00	20.00	21.00	20.00	20.00
22	गोडतेल भुईमुगाचे(सुटे)	किलो	55.00	55.00	55.00	55.00	55.00	55.00	55.00
23	वनस्पती तूप (सुटे)	किलो	44.00	44.00	45.00	46.00	50.00	50.00	46.00
24	खोबरेल तेल (सुटे)	100ग्रॅम	10.00	10.00	10.00	10.00	10.00	10.00	10.00
25	म्हशीचे दूध (सुटे)	लीटर	17.00	20.00	20.00	20.00	20.00	20.00	20.00

तक्ता क्रमांक - 4.2 पुढे चालू..

जिल्हा मुख्यालयातील महत्वाच्या वस्तूंच्या मासिक सरासरी किरकोळ किंमती

जिल्हा :- जालना

(एकक-रुपये) संदर्भ वर्ष :- 2006-07

अ. क्र.	वस्तूचे नाव व प्रत	परिमाण	ऑगस्ट 2006	सप्टेंबर 2006	आक्टोबर 2006	नोव्हेंबर 2006	डिसेंबर 2006	वर्षाची सरासरी	मागील वर्षाची सरासरी
(1)	(2)	(3)	(11)	(12)	(13)	(14)	(15)	(16)	(17)
1	तांदूळ	किलो	20.00	20.00	20.00	20.00	20.00	15.42	15.42
2	गहू	किलो	12.00	12.00	12.00	13.00	14.00	11.42	9.67
3	गव्हाचे पीठ	किलो	14.00	14.00	14.00	14.00	14.00	14.00	11.00
4	ज्वारी (संकरित)	किलो	8.00	8.00	8.00	8.00	8.00	7.17	5.58
5	ज्वारी (देशी)	किलो	10.00	10.00	10.00	10.00	12.00	9.33	9.25
6	बाजरी	किलो	9.00	9.00	8.00	9.00	9.00	8.38	7.00
7	काबुली चणा (अख्खा)	किलो	35.00	35.00	36.00	36.00	36.00	36.00	22.25
8	हरभरा डाळ	किलो	32.00	42.00	44.00	42.00	40.00	32.75	21.83
9	तूरडाळ	किलो	34.00	34.00	36.00	34.00	34.00	32.75	30.50
10	मूगडाळ	किलो	46.00	50.00	52.00	50.00	49.00	48.33	26.17
11	उडीदडाळ	किलो	46.00	62.00	64.00	62.00	60.00	52.83	24.83
12	मसूरडाळ	किलो	28.00	30.00	30.00	29.00	28.00	29.58	28.00
13	मटकी	किलो	24.00	24.00	24.00	22.00	20.00	23.17	23.17
16	पांढरा वाटाणा	किलो	17.00	17.00	17.00	16.00	17.00	16.92	20.08
15	साबुदाणा	किलो	30.00	30.00	32.00	30.00	30.00	29.83	22.00
16	शेंगदाणे	किलो	37.00	38.00	38.00	38.00	40.00	35.42	33.17
17	रवा	किलो	16.00	18.00	18.00	16.00	13.00	14.83	12.08
12	मैदा	किलो	12.00	12.00	12.00	12.00	12.00	12.00	12.00
19	पोहे	किलो	15.00	15.00	15.00	15.00	16.00	15.09	15.08
20	साखर	किलो	20.00	20.00	19.00	19.00	20.00	19.96	16.29
21	गूळ पिवळा	किलो	20.00	20.00	20.00	20.00	18.00	19.75	17.67
22	गोडेतेल भुईमुगाचे(सुटे)	किलो	55.00	55.00	55.00	55.00	58.00	55.25	63.58
23	वनस्पती तूप (सुटे)	किलो	55.00	55.00	55.00	55.00	44.00	49.08	50.50
24	खोबरेल तेल (सुटे)	100ग्रॅम	10.00	10.00	10.00	10.00	10.00	10.00	8.88
25	म्हशीचे दूध (सुटे)	लीटर	20.00	20.00	20.00	20.00	20.00	19.75	14.00

तक्ता क्रमांक - 4.2 पुढे चालू..

जिल्हा मुख्यालयातील महत्वाच्या वस्तूंच्या मासिक सरासरी किरकोळ किंमती

जिल्हा :- जालना

(एकक-रुपये) संदर्भ वर्ष :- 2006-07

अ.क्र.	वस्तूचे नाव व प्रत	परिमाण	जानेवारी 2006	फेब्रुवारी 2006	मार्च 2006	एप्रिल 2005	मे 2006	जून 2006	जुलै 2006
(1)	(2)	(3)	(4)	(5)	(6)	(7)	(8)	(9)	(10)
26	म्हशीचे शुध्द तूप	किलो	250.00	250.00	250.00	250.00	250.00	250.00	250.00
27	बोकडाचे मांस	किलो	140.00	140.00	140.00	140.00	140.00	140.00	140.00
28	कोंबडी (ब्रॉयलर) न सोललेली	किलो	60.00	60.00	60.00	50.00	50.00	50.00	50.00
29	ताजे मासे (स्थानिक)	किलो	80.00	80.00	80.00	80.00	60.00	60.00	60.00
30	अंडी कोंबडीची (सुधारित)	डझन	24.00	21.00	18.00	15.00	18.00	18.00	18.00
31	आयोडीनयुक्त मीठ	किलो	8.00	8.00	8.00	9.00	9.00	9.00	9.00
32	हळद पावडर (सुटी)	100 ग्रॅम	8.00	8.00	8.00	8.00	8.00	8.00	8.00
33	गरम मसाला पावडर (स्थानिक)	100 ग्रॅम	36.00	36.00	36.00	36.00	36.00	36.00	36.00
34	बटाटे	किलो	8.00	10.00	10.00	11.00	10.00	10.00	10.00
35	कांदे	किलो	6.00	6.00	5.00	5.00	4.00	5.00	5.00
36	लसूण	100 ग्रॅम	5.00	5.00	5.00	5.00	5.00	6.00	6.00
37	केळी (जळगाव)	डझन	12.00	12.00	15.00	10.00	10.00	12.00	12.00
38	सफरचंद	किलो	50.00	50.00	60.00	60.00	80.00	80.00	100.00
39	चहापत्ती	140	148.00	160.00	20.00	160.00	160.00	160.00	160.00
40	रॉकेल (खु.बा.)	लीटर	..	22.00	22.00	25.00	25.00	25.00	25.00
41	रॉकेल (स्व.धा.दु.)	लीटर	10.25	10.25	10.25	10.25	10.25	10.25	10.25
42	पेट्रोल	लीटर	47.75	41.75	41.75	48.00	48.00	51.70	51.70
43	काडेपेटी	1 नग	0.50	0.50	0.50	0.50	0.50	0.50	0.50
10	धुण्याचा साबण	250ग्रॅम	5.00	5.00	5.00	5.00	5.00	5.00	5.00
45	प्रसाधन साबण	1 वडी	13.00	13.00	13.00	13.00	13.00	13.00	13.00
46	ब्रेड (स्थानिक)	400 ग्रॅम	12.00	12.00	12.00	12.00	12.00	12.00	12.00
47	गॅस सिलिंडर (स्वयंपाकाचा)	प्रत्येकी	297.00	297.00	298.00	298.00	298.00	298.00	298.00
48	टाल्कम पावडर (पॉन्डस/तत्सम)	100 ग्रॅम	29.00	29.00	29.00	29.00	29.00	29.00	29.00
49	टुथ पेस्ट (कोलगेट साधी/ तत्सम)	100 ग्रॅम	25.00	25.00	25.00	26.00	26.00	26.00	26.00
50	सोने (स्टॅण्डर्ड)	10 ग्रॅम
51	चांदी	100ग्रॅम

तक्ता क्रमांक - 4.2 पुढे चालू..

जिल्हा मुख्यालयातील महत्वाच्या वस्तूंच्या मासिक सरासरी किरकोळ किंमती

जिल्हा :- जालना

(एकक-रुपये) संदर्भ वर्ष :- 2006-07

अ.क्र.	वस्तूचे नाव व प्रत	परिमाण	ऑगस्ट 2006	सप्टेंबर 2006	आक्टोबर 2006	नोव्हेंबर 2006	डिसेंबर 2006	वर्षाची सरासरी	मागील वर्षाची सरासरी
(1)	(2)	(3)	(11)	(12)	(13)	(14)	(15)	(16)	(17)
26	म्हशीचे शुध्द तूप	किलो	250.00	250.00	250.00	250.00	250.00	250.00	220.83
27	बोकडाचे मांस	किलो	140.00	140.00	160.00	160.00	160.00	145.00	120.00
28	कोंबडी (ब्रॉयलर) न सोललेली	किलो	50.00	50.00	60.00	70.00	80.00	57.50	60.00
29	ताजे मासे (स्थानिक)	किलो	60.00	60.00	70.00	80.00	80.00	70.83	80.00
30	अंडी कोंबडीची (सुधारित)	डझन	18.00	21.00	21.00	28.00	24.00	20.33	19.75
31	आयोडीनयुक्त मीठ	किलो	9.00	9.00	9.00	9.00	9.00	8.75	7.58
32	हळद पावडर (सुटी)	100 ग्रॅम	8.00	8.00	8.00	8.00	8.00	8.00	9.00
33	गरम मसाला पावडर (स्थानिक)	100 ग्रॅम	36.00	36.00	36.00	30.00	30.00	35.00	30.00
34	बटाटे	किलो	10.00	12.00	12.00	12.00	10.00	10.42	7.58
35	कांदे	किलो	5.00	5.00	5.00	5.00	8.00	5.33	6.25
36	लसूण	100 ग्रॅम	6.00	8.00	8.00	8.00	9.00	6.33	3.08
37	केळी (जळगाव)	डझन	15.00	10.00	15.00	15.00	12.00	12.50	10.83
38	सफरचंद	किलो	60.00	40.00	50.00	60.00	80.00	64.17	60.83
39	चहापत्ती	140	160.00	168.00	168.00	168.00	168.00	150.00	139.33
40	रॉकेल (खु.बा.)	लीटर	25.00	25.00	25.00	25.00	25.00	24.45	12.83
41	रॉकेल (स्व.धा.दु.)	लीटर	10.25	10.25	10.25	10.25	10.25	10.25	12.00
42	पेट्रोल	लीटर	52.00	52.00	52.00	52.00	50.00	49.05	39.41
43	काडेपेटी	1 नग	0.50	0.50	0.50	0.50	0.50	0.50	0.50
44	धुण्याचा साबण	250ग्रॅम	5.50	5.50	5.50	5.50	5.50	5.21	5.00
45	प्रसाधन साबण	1 वडी	13.00	13.00	13.00	13.00	13.00	13.00	12.79
46	ब्रेड (स्थानिक)	400 ग्रॅम	13	13	13	13	13	12.42	12
47	गॅस सिलिंडर (स्वयंपाकाचा)	प्रत्येकी	298	298	298	298	298	297.83	265.78
48	टाल्कम पावडर (पॉन्डस/तत्सम)	100 ग्रॅम	29	29	29	29	29	29.00	28.42
49	टुथ पेस्ट (कोलगेट साधी/ तत्सम)	100 ग्रॅम	26	26	26	26	26	25.75	25.42
50	सोने (स्टॅण्डर्ड)	10 ग्रॅम
51	चांदी	100ग्रॅम

टीप :- सोने व चांदीच्या किंमती जिल्हा सांख्यिकी कार्यालयामध्ये उपलब्ध नाहीत.

आधार - जिल्हा सांख्यिकी कार्यालय, जालना

तक्ता क्रमांक - 4.3

औद्योगिक कामगारांकरीता ग्राहक किंमतीचे निर्देशांक (पायाभूत वर्ष : 1982=100)

जिल्हा : जालना

केंद्र:-औरंगाबाद

संदर्भ - 2006-07

अ. क्र.	महिना/ वर्ष	अन्नगट	पान,सुपारी तंबाखू इ.	इंधन व दिवाबत्ती	घरबांधणी	कापड, बिछाने व साधने	संकीर्ण	सर्वसाधारण निर्देशांक
1	2	3	4	5	6	7	8	9
1	एप्रिल -06	592	757	577	464	634	420	606
2	मे -06	593	760	583	464	634	420	607
3	जून-04	593	747	583	464	632	771	615
4	जुलै-06	610	747	580	467	634	743	620
5	ऑगस्ट-06	657	744	858	467	634	742	624
6	सप्टेंबर-06	624	744	560	467	634	743	626
7	ऑक्टोबर-06	627	741	586	467	647	743	630
8	नोव्हेंबर-06	631	739	634	467	647	743	635
9	डिसेंबर-06	640	739	634	467	647	743	640
10	जानेवारी-07	651	778	672	467	647	743	649
11	फेब्रुवारी-07	649	774	680	467	646	748	649
12	मार्च-07	639	774	678	467	587	748	644
वार्षिक सरासरी		626	754	635	466	635	692	629

आधार:- कामगार आयुक्त यांचे कार्यालय,मुंबई

तक्ता क्रमांक - 4.4

किंमतीचे महत्वाचे निर्देशांक

जिल्हा :- जालना

संदर्भ - 2006-07

अ. क्र.	महिना / वर्ष	अखिल भारतीय घाऊक किंमत निर्देशांक (पायाभूत वर्ष 1993-94)	ग्राहक किंमत निर्देशांक							
			औद्योगिक कामगारांसाठी (पायाभूत वर्ष 2001)		महाराष्ट्र (पायाभूत वर्ष 2003)		शेतमजुरांसाठी (पायाभूत वर्ष 1986-87)		शहरी अश्रमिक कर्मचा-यांसाठी (पायाभूत वर्ष 1984-85)	
			मुंबई	अखिल भारत	ग्रामीण	नागरी	महाराष्ट्र	अखिल भारत	औरंगाबाद	अखिल भारत
(1)	(2)	(3)	(4)	(5)	(6)	(7)	(8)	(9)	(10)	(11)
1	एप्रिल -06	199.0	123	120	108.13	101.98	370	360	508	465
2	मे-06	201.3	124	123	110.42	102.87	378	365	513	471
3	जून-06	203.1	126	123	110.86	103.74	382	370	527	477
4	जुलै-06	203.1	127	124	111.51	103.95	385	372	540	481
5	ऑगस्ट-06	204	126	124	113.09	104.62	390	375	547	484
6	सप्टेंबर-06	205.3	129	125	114.08	104.49	395	380	550	488
7	ऑक्टोबर-06	207.8	131	127	115.72	105.10	400	386	560	493
8	नोव्हेंबर-06	209.1	130	127	116.71	105.33	401	390	561	494
9	डिसेंबर-06	208.4	130	127	117.63	104.85	403	390	565	493
10	जानेवारी-07	208.8	131	127	119.26	104.91	406	391	563	496
11	फेब्रुवारी-07	208.9	131	128	119.05	104.90	407	392	563	497
12	मार्च-07	209.8	130	127	118.26	104.90	405	392	569	498

3) श्रम केंद्र, भारत सरकार, सिमला 4) कामगार आयुक्त यांचे कार्यालय,मुंबई 5) अर्थ व सांख्यिकी संचालनालय, मुंबई

तक्ता क्रमांक -5.1
गोळा केलेला जमीन महसूल

जिल्हा-जालना

संदर्भ वर्ष-2005-06

(रुपये हजार)

अ. क्र.	तालुका	जमीन महसुलाची एकूण चालू मागणी	जमीन महसुलाची थकबाकी	एकूण मागणी	सूट	निलंबित वसुलीची रक्कम	वसुली पात्र रक्कम {5-(6+7)}	प्रत्यक्ष वसुली	खातेदारांची संख्या
(1)	(2)	(3)	(4)	(5)	(6)	(7)	(8)	(9)	(10)
1	भोकरदन	2371	0	2371	0	0	2371	2371	97383
2	जाफ्राबाद	902	0	902	0	0	902	902	40847
3	जालना	7035	0	7035	0	0	7035	7035	59283
4	बदनापूर	921	0	921	0	0	921	921	45779
5	अंबड	2578	0	2578	0	0	2578	2578	63070
6	घनसावंगी	2538	0	2538	0	0	2538	2538	60250
7	परतूर	1817	0	1817	0	0	1817	1817	38314
8	मंठा	786	0	786	0	0	786	786	38754
जिल्हा एकूण		18948	0	16390	0	0	18968	18968	443680

आधार -जिल्हाधिकारी कार्यालय,जालना

तक्ता क्रमांक - 5.2

स्थानिक स्वराज्य संस्थांचे उत्पन्न व खर्च

जिल्हा :- जालना

संदर्भ वर्ष-2006-07

(रूपये लाखात)

अ. क्र.	बाब	ग्रामपंचायत	जिल्हा परिषद	नगर परिषदा
(1)	(2)	(2)	(4)	(5)
	स्थानिक स्वराज्य संस्थांची संख्या	785	1	4
अ)	जमा			
1	सुरूवातीची शिल्लक	149.43	4472.48	441.73
2	चालू वर्षातील जमा			
	2.1 शासकीय अनुदाने व वर्गणी	1390.41	12600.18	3896.3
	2.2 सव प्रकारचे कर	150.94	204.01	525.14
	2.3 इतर जमा	625.86	25843.01	1364.5
	2.4 एकूण (बाब 2.1 ते 2.3)	2167.21	38647.20	5785.94
	एकूण प्राप्ती (सुरूवातीची शिल्लक मिळून)	2316.64	43119.68	6227.67
ब)	खर्च			
3	चालू वर्षातील खर्च			
	3.1 सामान्य प्रशासन	255.73	1286.6	407.08
	3.2 शिक्षण	9.37	7450.95	204.79
	3.3 सार्वजनिक आरोग्य	641.64	973.6	1261.6
	3.4 इतर	1059.2	27153.91	2634.9
	एकूण (3.1 ते 3.4)	1965.94	36865.06	4508.37
4	अखेरची शिल्लक	350.70	6254.62	1719.3
	एकूण खर्च (अखेरची शिल्लक मिळून)	2316.64	43119.68	6227.67

आधार :- 1) जिल्हा परिषद, 2) ग्रामपंचायत विभाग, जि.प. 3) नगरपरिषदा, जिल्हा:-जालना

तक्ता क्रमांक - 5.3

बँक कार्यालये, वर्गीकृत बँकांची संख्या, ठेवी व कजे

जिल्हा: - जालना

संदर्भ वर्ष-2006-07

अ. क्र.	तालुका	बँकांची कार्यालये असलेली गावे व शहरे	वर्गीकृत बँका (संख्या)	वर्गीकृत बँकांची शाखा कार्यालये	वर्गीकृत बँकांच्या ठेवी (लाख रुपये)
(1)	(2)	(2)	(4)	(5)	(6)
1	भोकरदन	14	4	30	उ. ना.
2	जाफ्राबाद	6	4	13	उ. ना.
3	जालना	10	14	33	उ. ना.
4	बदनापूर	4	3	11	उ. ना.
5	अंबड	8	6	23	उ. ना.
6	घनसावंगी	6	8	15	उ. ना.
7	परतूर	5	5	16	उ. ना.
8	मंठा	3	3	8	उ. ना.
	जिल्हा एकूण	56	47	149	906.44

आधार :- जिल्हा अग्रणी बँक, जालना

तक्ता क्रमांक - 5.4
अल्पबचत कामाची प्रगती

जिल्हा -जालना

संदर्भ वर्ष-2005-06 व 2006-07
(रुपये लाखात)

अ.क्र.	योजनेचे नाव	2006-07 अखेर अल्पबचत खातेदारांची संख्या	2005-06 मधील अल्पबचत खात्यांतील गुंतवणूक		सन 2006-07 मधील अल्पबचत खात्यांतील गुंतवणूक	
			ढोबळ	निव्वळ	ढोबळ	निव्वळ
(1)	(2)	(2)	(4)	(5)	(6)	(7)
1	टपाल बचत खाते	26997	518.13	77.97	800.41	244.16
2	पुनरावर्ती ठेवी	166127	2045.15	845.17	2260.87	1084.13
3	समयबद्ध ठेवी	2180	133.37	63.33	148.18	41.57
4	सार्वजनिक भविष्य निर्वाह निधी					
	4.1 स्टेट बँक	7334	1452.65	1153.72	1137.29	769.97
	4.2 बँक ऑफ महाराष्ट्र	0	0.00	0.00	0.00	0.00
	4.3 टपाल खाते	1051	58.03	56.44	88.15	84.97
	4.4 इतर बँका	0	0.00	0.00	0.00	0.00
5	राष्ट्रीय बचत प्रमाणपत्रे	0	213.82	37.48	233.67	25.89
6	इंदिरा विकास पत्रे	0	0.00	-73.49	0.00	-4.29
7	किसान विकास पत्रे	0	353.69	181.97	334.43	166.61
8	मासिक प्राप्ती योजना	6240	1442.41	1368.24	1100.97	973.52
9	राष्ट्रीय बचत योजना-87	0	0.00	-3.86	0.00	-0.33
10	राष्ट्रीय बचत योजना-92	0	0.00	-1.89	0.00	-3.31
11	इतर सर्व योजना (वरीष्ठ नागरीक योजना)	241	187.21	186.52	225.22	1222.73
जिल्हा एकूण		210170	6404.46	3891.60	6329.19	4605.02

आधार- अल्पबचत अधिकारी, जालना

तक्ता क्रमांक - 5.5
आयुर्विमा विषयक आकडेवारी

जिल्हा :-जालना

संदर्भ वर्ष-2006-07

अ. क्र.	बाब	परिमाण	तपशील
(1)	(2)	(2)	(4)
1	आयुर्विमा महामंडळाच्या जिल्हयातील शाखा	संख्या	1
2	चालू विमा पॉलिसीज् (मार्च 2007 अखेर)	संख्या	168623
3	मार्च अखेर व्यपगत विमा पॉलिसीज्	संख्या	9760
4	नवीन व्यवसाय (2006-07)		
	4.1 उतरविलेली विमापत्रे	संख्या	38279
	4.2 विमा रक्कम	(रु लाख)	26577.42
	4.3 विम्याचा प्रथम हप्ता रक्कम	(रु लाख)	2497.61
5	जिल्हयातील विमा प्रतिनिधीची संख्या		
	5.1 एकूण विमा प्रतिनिधी	संख्या	1172
	5.2 एकूण पैकी ग्रामीण विमा प्रतिनिधी	संख्या	575
	5.3 एकूण पैकी महिला विमा प्रतिनिधी	संख्या	272
	5.4 एकूण महिला प्रतिनिधीपैकी ग्रामीण महिला प्रतिनिधी	संख्या	107

आधार :- भारतीय जीवन विमा निगम,जालना

तक्ता क्रमांक 6.1

जमिनीचा वापर

जिल्हा:- जालना

(क्षेत्र हेक्टर मध्ये)

संदर्भ वर्ष-2000-01

अ. क्र.	तालुका	एकूण भौगोलिक क्षेत्र	जंगल व्याप्त क्षेत्र	शेतीला उपलब्ध नसलेले क्षेत्र			पडीत जमिनीव्यतिरिक्त लागवड न झालेली एकूण जमीन
				बिगर शेती वापराखालील जमीन	पडीत/ लागवडी लायक नसलेली जमीन	एकूण (5+6)	
(1)	(2)	(3)	(4)	(5)	(6)	(7)	(8)
1	भोकरदन	130722	1561	2594	7990	10584	1015
2	जाफ्राबाद	72744	190	2015	2239	4254	2412
3	जालना+ घनसावगी	223476	2307	3649	20803	24452	734
4	बदनापूर	76849	783	565	3192	3757	2081
5	अंबड	115712	1423	1112	4980	6092	413
7	परतूर	75387	96	2080	8675	10755	640
8	मंठा	77743	100	3487	7701	11188	887
जिल्हा एकूण		772633	6460	15502	55580	71082	8182

तक्ता क्रमांक 6.1 पुढे चालू..

जमिनीचा वापर

जिल्हा:- जालना

(क्षेत्र हेक्टर मध्ये)

संदर्भ वर्ष-2000-01

अ. क्र.	तालुका	पडीत जमीन			निव्वळ क्षेत्र	एकापेक्षा अधिक (दुसोटा क्षेत्र)	लागवडी खालील एकूण क्षेत्र (12+13)	लागवडी-लायक क्षेत्र
		चालू पड	इतर पड	एकूण पड (4+10)				
(1)	(2)	(9)	(10)	(11)	(12)	(13)	(14)	(15)
1	भोकरदन	4344	2634	6978	106452	12694	119146	1150
2	जाफ्राबाद	7181	4789	11970	51988	16018	68006	666
3	जालना+ घनसावगी	190	4154	4344	185073	21220	206293	935
4	बदनापूर	738	1713	2451	65112	15529	80641	702
5	अंबड	635	3393	4028	98922	14763	113685	135
7	परतूर	549	1233	1782	61014	31962	92976	635
8	मंठा	871	400	1271	63487	19820	83307	657
जिल्हा एकूण		14508	18316	32824	632048	132006	764054	4880

तक्ता क्रमांक 6.2
निरनिराळ्या पिकाखालील क्षेत्र

जिल्हा:- जालना

संदर्भ वर्ष :- 2000-01

(क्षेत्र 00 हेक्टर मध्ये)

अ. क्र.	तालुका	तांदूळ	गहू	खरीप ज्वारी	रब्बी ज्वारी	एकूण ज्वारी	बाजरी	मका
(1)	(2)	(3)	(4)	(5)	(6)	(7)	(8)	(9)
1	भोकरदन	440	3725	5950	29620	35570	20950	7718
2	जाफ्राबाद	42	1930	3391	8883	12274	9172	12339
3	जालना	30	5004	2860	23100	25960	14174	7033
4	बदनापूर	0	3420	3930	15129	19059	13978	3319
5	अंबड	8	2295	774	38344	39118	11960	5627
6	घनसावंगी	62	2326	577	30927	31504	10081	4340
7	परतूर	93	3311	3490	16709	20199	5325	3457
8	मंठा	566	2302	6987	10598	17585	7585	1731
जिल्हा एकूण		1241	24313	27959	173310	201269	93225	45564

तक्ता क्रमांक 6.2 पुढे चालू..
निरनिराळ्या पिकाखालील क्षेत्र

जिल्हा:- जालना

संदर्भ वर्ष :- 2000-01

(क्षेत्र 00 हेक्टर मध्ये)

अ. क्र.	तालुका	वरी	नाचणी	राळा	सावा	भादली	इतर तृण धान्ये	एकूण तृण धान्ये
(1)	(2)	(10)	(11)	(12)	(13)	(14)	(15)	(16)
1	भोकरदन	0	0	0	0	0	773	69176
2	जाफ्राबाद	0	0	0	0	0	39	35796
3	जालना	0	0	0	0	0	15	52216
4	बदनापूर	0	0	1	0	0	7	39784
5	अंबड	0	0	0	0	0	12	59020
6	घनसावंगी	0	0	0	0	0	253	48566
7	परतूर	0	0	3	0	0	5	32393
8	मंठा	0	0	0	0	0	230	29982
जिल्हा एकूण		0	0	4	0	0	1334	366933

तक्ता क्रमांक 6.2 पुढे चालू..
निरनिराळ्या पिकाखालील क्षेत्र

जिल्हा:- जालना

संदर्भ वर्ष :- 2000.01

(क्षेत्र 00 हेक्टर मध्ये)

अ. क्र.	तालुका	हरभरा	तूर	मूग	उडीद	कुळीथ	मठ	वाल
(1)	(2)	(17)	(18)	(19)	(20)	(21)	(22)	(23)
1	भोकरदन	890	3025	9550	1677	350	750	4
2	जाफ्राबाद	1187	2619	6356	4186	493	439	0
3	जालना	1981	6659	12308	2735	153	508	0
4	बदनापूर	1309	3997	4565	488	70	415	0
5	अंबड	4311	7917	6950	342	920	782	0
6	घनसावंगी	1535	8845	5522	536	725	477	0
7	परतूर	1182	6465	3533	1757	56	427	8
8	मंठा	1027	5983	11009	4613	399	122	0
जिल्हा एकूण		13422	45510	59793	16334	3166	3920	12

तक्ता क्रमांक 6.2 पुढे चालू..
निरनिराळ्या पिकाखालील क्षेत्र

जिल्हा:- जालना

संदर्भ वर्ष :- 2000.01

(क्षेत्र 00 हेक्टर मध्ये)

अ. क्र.	तालुका	वाटाणा	इतर कडधान्ये	एकूण कडधान्ये	एकूण अन्नधान्ये	ऊस	मिरची	इतर मसाल्याचे पदार्थ
(1)	(2)	(24)	(25)	(26)	(27)	(28)	(29)	(30)
1	भोकरदन	4	1752	18053	87229	1400	915	132
2	जाफ्राबाद	5	479	15764	51560	742	206	47
3	जालना	8	569	24921	77137	2403	101	37
4	बदनापूर	7	728	11579	51363	686	119	32
5	अंबड	4	456	21682	80702	4746	300	204
6	घनसावंगी	1	286	17927	66493	2553	300	115
7	परतूर	5	719	14152	46545	3209	159	123
8	मंठा	2	471	23626	53608	557	152	47
जिल्हा एकूण		36	5460	147704	514637	16296	2252	737

तक्ता क्रमांक 6.2 पुढे चालू..
निरनिराळ्या पिकाखालील क्षेत्र

जिल्हा:- जालना

संदर्भ वर्ष :- 2000-01

(क्षेत्र 00 हेक्टर मध्ये)

अ. क्र.	तालुका	एकूण मसाल्याचे पदार्थ	आंबा	काजू	इतर फळे	भाजीपाला	कांदे	टोमॅटो
(1)	(2)	(31)	(32)	(33)	(34)	(35)	(36)	(37)
1	भोकरदन	1047	25	0	712	0	201	67
2	जाफ्राबाद	253	20	0	484	0	103	65
3	जालना	138	15	0	680	0	59	0
4	बदनापूर	151	12	0	520	0	18	0
5	अंबड	504	154	0	747	0	17	34
6	घनसावंगी	415	235	0	708	0	425	95
7	परतूर	282	15	0	740	0	8	65
8	मंठा	199	55	0	708	0	6	75
जिल्हा एकूण		2989	531	0	5299	0	837	401

तक्ता क्रमांक 6.2 पुढे चालू..
निरनिराळ्या पिकाखालील क्षेत्र

जिल्हा:- जालना

संदर्भ वर्ष :- 2000-01

(क्षेत्र 00 हेक्टर मध्ये)

अ. क्र.	तालुका	एकूण भाजीपाला	संकीर्ण खाद्य पिके	एकूण खाद्य पिके	कापूस	अंबाडी	इतर तंतू पिके
(1)	(2)	(38)	(39)	(40)	(41)	(42)	(43)
1	भोकरदन	957	737	81042	24956	0	5
2	जाफ्राबाद	375	504	62881	15989	0	66
3	जालना	673	695	41617	20769	0	4
4	बदनापूर	492	532	64894	14566	0	174
5	अंबड	1448	901	70059	21559	0	42
6	घनसावंगी	1388	943	70021	26155	0	90
7	परतूर	581	755	56210	20154	0	8
8	मंठा	586	763	46176	17852	0	11
जिल्हा एकूण		6500	5830	492900	162000	0	400

तक्ता क्रमांक 6.2 पुढे चालू..

निरनिराळ्या पिकाखालील क्षेत्र

जिल्हा:- जालना

संदर्भ वर्ष :- 1998-99

(क्षेत्र हेक्टर मध्ये)

अ. क्र.	तालुका	एकूण तंतू पिके	भुईमूग	तीळ	नारळ	सूर्यफूल	जवस
(1)	(2)	(44)	(45)	(46)	(47)	(48)	(49)
1	भोकरदन	24961	322	1900	0	1713	189
2	जाफ्राबाद	16055	665	1250	0	7721	132
3	जालना	20773	824	15	0	1929	540
4	बदनापूर	14742	472	114	0	2120	755
5	अंबड	21601	297	114	0	1550	766
6	घनसावंगी	26205	653	200	0	1922	484
7	परतूर	20180	345	87	0	1400	24
8	मंठा	17883	122	120	0	1645	210
जिल्हा एकूण		162400	3700	3800	0	20000	3100

तक्ता क्रमांक 6.2 पुढे चालू..

निरनिराळ्या पिकाखालील क्षेत्र

जिल्हा:- जालना

संदर्भ वर्ष :- 1998-99

(क्षेत्र हेक्टर मध्ये)

अ. क्र.	तालुका	कारळे	इतर गळीत धान्ये	एकूण गळीत धान्ये	इतर औषधी व मादक पदार्थ	आयुर्वेदिक व मादक पदार्थाची पिके	एकूण औषधी व मादक पदार्थ
(1)	(2)	(50)	(51)	(52)	(53)	(54)	(55)
1	भोकरदन	0	335	4459	0	0	0
2	जाफ्राबाद	0	251	10019	0	0	0
3	जालना	0	132	3440	0	0	0
4	बदनापूर	0	164	3625	0	0	0
5	अंबड	0	478	3205	0	0	0
6	घनसावंगी	0	1399	4658	0	0	0
7	परतूर	0	619	2475	0	0	0
8	मंठा	0	522	2619	0	0	0
जिल्हा एकूण		0	3900	34500	0	0	0

तक्ता क्रमांक 6.2 पुढे चालू..

निरनिराळ्या पिकाखालील क्षेत्र

जिल्हा:- जालना

संदर्भ वर्ष :- 1998-99

(क्षेत्र हेक्टर मध्ये)

अ. क्र.	तालुका	एकूण चारा पिके	संकीर्ण अखाद्य पिके	एकूण अखाद्य पिके	लागवडी खालील एकूण क्षेत्र	दुसोटा क्षेत्र	लागवडी खालील निव्वळ क्षेत्र
(1)	(2)	(56)	(57)	(58)	(59)	(60)	(61)
1	भोकरदन	250	700	30370	111412	15238	96174
2	जाफ्राबाद	484	0	26558	89439	33602	55837
3	जालना	0	0	24213	65830	8559	57271
4	बदनापूर	65	0	18432	83326	12538	70788
5	अंबड	66	0	24872	94931	6934	87997
6	घनसावंगी	0	0	30863	100884	18011	82873
7	परतूर	196	600	23451	79661	27747	51914
8	मंठा	239	0	20741	66917	10871	56046
जिल्हा एकूण		1300	1300	199500	692400	133500	558900
टिप:- 1998-99 ची स्थायी आकडेवारी देण्यात आलेली आहे.							
आधार- 1. अधिक्षक भूमी अभिलेख, जालना, 2. कृषि आयुक्तालय, पुणे							

तक्ता क्रमांक - 6.3

मुख्य पिकांचे दर हेक्टरी अंदाजित उत्पादन

जिल्हा - जालना

संदर्भ वर्ष : 2005-06

1]प्रति हेक्टरी उत्पादन - किलो मध्ये

2] एकूण उत्पादन -- "00" मे. टन मध्ये

अ. क्र.	पिकाचे नाव	प्रति हेक्टरी उत्पादन	एकूण उत्पादन	अ. क्र.	पिकाचे नाव	प्रति हेक्टर उत्पादन	एकूण उत्पादन
(1)	(2)	(3)	(4)	(1)	(2)	(3)	(4)
1	तांदूळ	0	0	17	जवस	299	6
2	गहू	1430	342	18	भुईमूग	788	9
3	ज्वारी	2032	1435	19	मोहरी	0	0
4	बाजरी	1014	773	20	तीळ	247	9
5	बाली	0	0	21	एरंडी	0	0
6	मका	3761	1285	22	ऊस	70	7238
7	नाचणी	0	0	23	नारळ	0	0
8	इतर धान्ये	550	8	24	कापूस	213	2704
9	एकूण धान्ये	21376	3843	25	ताग	223	1.8
10	हरभरा	671	121	26	मेस्ता[अंबाडी]	263	2
11	तूर	587	338	27	तंबाखू	0	0
12	उडीद	503	88	28	औषधी पदार्थ	0	0
13	मूग	475	168	29	सुंठ [आले]	919	39
14	मसूर	0	0	30	मिरची [लाल]	301	5
15	इतर कडधान्ये	250	15	31	हळद	999	84
16	एकूण कडधान्ये	1170	730	32	बटाटे	3923	340

2)बाब 26 मेस्ता: 1 गासडी =180 कि.ग्रॅ.

3)कापसाचे उत्पादन "00" गाठीच्या स्वरूपात आहे. 1 गासडी =170 कि.ग्रॅ.

4)उत्पादन अत्यल्प असल्यासे निरंक द्यावे.

आधार - कृषि आयुक्तालय, पुणे

तक्ता क्रमांक - 6.4

निवडक केंद्रातील पर्जन्य दिवसांची संख्या व एकूण पर्जन्य

जिल्हा - जालना

संदर्भ वर्ष : 2006-07

(पर्जन्य - मि.मी.)

अ. क्र.	तालुका / केंद्र	सरासरी		वर्ष 2007 मधील		सरासरीच्या तुलनेत वर्षातील पर्जन्याची टक्केवारी
		पर्जन्य दिवस (संख्या)	पर्जन्य	पर्जन्य दिवसांची संख्या	पर्जन्य	
1	2	3	4	5	6	7
1	भोकरदन	121	288	44	507	176
2	जाफ्राबाद	122	376	61	639	170
3	जालना	122	280	48	585	209
4	बदनापूर	123	318	58	713	224
5	अंबड	123	293	37	529	181
6	घनसावंगी	120	261	44	482	185
7	परतूर	120	277	45	557	201
8	मंठा	118	365	49	564	155

आधार:- जिल्हाधिकारी कार्यालय, जालना.

तक्ता क्रमांक - 6.5

विविध साधनांखालील ओलिताचे क्षेत्र

जिल्हा - जालना

संदर्भ वर्ष : 2000-01

(क्षेत्र - हेक्टर)

अ. क्र.	तालुका	ओलिताखालील क्षेत्र		ओलिता खालील निव्वळ क्षेत्र(3+4)	ओलिता खालील स्थूल क्षेत्र	एकूण लागवडी खालील स्थूल क्षेत्र	ओलिता खालील स्थूल क्षेत्राची लागवडीखालील स्थूल क्षेत्राशी टक्केवारी
		पृष्ठभागीय	विहिरी				
1	2	3	4	5	6	7	8
1	भोकरदन	1102	4419	5521	10508	116223	9.04
2	जाफ्राबाद	728	3143	3871	8283	72489	11.43
3	जालना	1463	5524	6987	12529	102627	12.21
4	बदनापूर	887	5526	6413	9778	76408	12.80
5	अंबड	1089	12898	13987	17542	109049	16.09
6	घनसावंगी	842	7425	8267	12283	103708	11.84
7	परतूर	976	6692	7668	13146	72860	18.04
8	मंठा	1121	4147	5268	7920	79826	9.92
एकूण		8208	49774	57982	91989	733190	12.55

आधार - कृषी आयुक्तालय, पुणे.

तक्ता क्रमांक - 6.6

निरनिराळ्या पिकांखालील ओलिताचे क्षेत्र

जिल्हा - जालना

संदर्भ वर्ष : 2000-01

(क्षेत्र - हेक्टर)

अ. क्र.	तालुका	तांदूळ	गहू	खरीप ज्वारी	रब्बी ज्वारी	एकूण ज्वारी	बाजरी	मका	नाचणी	इतर तृण धान्ये
(1)	(2)	(3)	(4)	(5)	(6)	(7)	(8)	(10)	(11)	(12)
1	भोकरदन	105	2480	95	1219	1314	126	144	0	0
2	जाफ्राबाद	12	1714	90	1445	1535	119	274	0	0
3	जालना	5	4554	0	2081	2081	264	188	0	0
4	बदनापूर	0	3120	0	1198	1198	175	82	0	0
5	अंबड	3	2095	0	3482	3482	76	149	0	0
6	घनसावंगी	21	2006	28	2127	2155	1447	100	0	0
7	परतूर	26	3303	0	2764	2764	111	111	0	0
8	मंठा	360	2212	87	1436	1523	134	85	0	0
जिल्हा एकूण		532	21484	300	15752	16052	2452	1133	0	0

तक्ता क्रमांक - 6.6

निरनिराळ्या पिकांखालील ओलिताचे क्षेत्र

जिल्हा - जालना

संदर्भ वर्ष 1998-99

(क्षेत्र - हेक्टर)

अ. क्र.	तालुका	एकूण तृण धान्ये	हरभरा	तूर	वाटाणा	इतर कडधान्ये	एकूण कडधान्ये	एकूण अन्नधान्ये	ऊस	एकूण मसाल्याचे पदार्थ
(1)	(2)	(13)	(14)	(15)	(16)	(17)	(18)	(19)	(20)	(21)
1	भोकरदन	4169	627	0	0	4	631	4800	1400	1038
2	जाफ्राबाद	3654	936	0	0	13	949	4603	742	261
3	जालना	7092	44	0	0	16	60	7152	2403	101
4	बदनापूर	4575	503	0	0	16	519	5094	686	151
5	अंबड	5805	3580	0	0	19	3599	9404	5046	548
6	घनसावंगी	5729	998	0	0	13	1011	6740	2253	426
7	परतूर	6315	472	0	0	4	476	6791	3209	292
8	मंठा	4314	841	0	0	18	859	5173	557	186
जिल्हा एकूण		41653	8001	0	0	103	8104	49757	16296	3003

तक्ता क्रमांक - 6.6

निरनिराळ्या पिकांखालील ओलिताचे क्षेत्र

जिल्हा - जालना

संदर्भ वर्ष : 1998-99

(क्षेत्र - हेक्टर)

अ. क्र.	तालुका	एकूण फळे	एकूण भाजीपाला	संकीर्ण खाद्यपिके	एकूण खाद्यपिके	कापूस	इतर तंतू पिके	एकूण तंतू पिके	भुईमूग	जवस/ सूर्यफूल
(1)	(2)	(22)	(23)	(24)	(25)	(26)	(27)	(28)	(29)	(30)
1	भोकरदन	716	535	0	8489	865	0	865	365	286
2	जाफ्राबाद	484	261	0	6351	820	0	820	336	408
3	जालना	680	349	0	10685	1191	26	1217	343	45
4	बदनापूर	522	338	0	6791	1915	42	1957	139	487
5	अंबड	725	292	0	16015	910	0	910	156	125
6	घनसावंगी	755	955	0	11129	597	0	597	321	133
7	परतूर	799	345	0	11436	930	11	941	95	122
8	मंठा	667	130	0	6713	355	4	359	39	153
जिल्हा एकूण		5348	3205	0	77609	7583	83	7666	1794	1759

तक्ता क्रमांक - 6.6

निरनिराळ्या पिकांखालील ओलिताचे क्षेत्र

जिल्हा - जालना

संदर्भ वर्ष : 1998-99

(क्षेत्र - हेक्टर)

अ. क्र.	तालुका	करडई	इतर गळिताची पिके	एकूण गळिताची पिके	तंबाखू	इतर औषधी व मादक पदार्थ	एकूण औषधी व मादक पदार्थ	चा-याची पिके	संकीर्ण अखाद्य पिके	एकूण अखाद्य पिके	ओलिता-खालील एकूण क्षेत्र
(1)	(2)	(31)	(32)	(33)	(34)	(35)	(36)	(37)	(38)	(39)	(40)
1	भोकरदन	0	50	415	0	0	0	70	0	1350	9839
2	जाफ्राबाद	0	35	371	0	0	0	60	0	1251	7602
3	जालना	0	0	343	0	0	0	520	0	2080	12765
4	बदनापूर	0	10	149	0	0	0	85	0	2191	8982
5	अंबड	0	33	189	0	0	0	80	0	1179	17194
6	घनसावंगी	0	28	349	0	0	0	10	0	956	12085
7	परतूर	0	39	134	0	0	0	55	0	1130	12566
8	मंठा	0	54	93	0	0	0	20	0	472	7185
जिल्हा एकूण		0	249	2043	0	0	0	900	0	10609	88218

आधार- 1) कृषि आयुक्तालय,पुणे

तक्ता क्रमांक - 6.7

सिंचन विहिरी

जिल्हा - जालना

संदर्भ वर्ष : 1999-02

अ. क्र.	तालुका	सिंचन विहिरीची एकूण संख्या	वापरात असलेल्या विहिरींवर बसविलेले		वापरात नसलेल्या सिंचन विहिरीची संख्या
			डिझेल पंप (संख्या)	विद्युत पंप (संख्या)	
(1)	(2)	(3)	(4)	(5)	(6)
1	भोकरदन	3560	175	3300	0
2	जाफ्राबाद	2412	317	2512	3
3	जालना	9948	450	4010	0
4	बदनापूर	3082	232	1340	0
5	अंबड	5885	49	3139	679
6	घनसावंगी	3152	47	3442	225
7	परतूर	4236	0	1970	480
8	मंठा	911	0	701	189
जिल्हा एकूण		33186	1270	20414	1576

आधार - कृषि आयुक्तालय

तक्ता क्रमांक - 6.8

कूपनलिका, हातपंप व विद्युत् पंप

जिल्हा - जालना

संदर्भ वर्ष : 2006-07

अ. क्र.	तालुका	2006-07 वर्षातील			मार्च 2006 अखेर	
		यशस्वी कूपनलिकांची संख्या	बसविलेल्या हातपंपांची संख्या	बसविलेल्या विद्युतपंपांची संख्या	चालू असलेल्या हातपंपांची संख्या	चालू असलेल्या विद्युतपंपांची संख्या
(1)	(2)	(3)	(4)	(5)	(6)	(7)
1	भोकरदन	9	9	..	542	24
2	जाफ्राबाद	3	3	..	328	5
3	जालना	7	7	..	742	35
4	बदनापूर	3	3	..	545	10
5	अंबड	29	29	..	799	34
6	घनसावंगी	22	22	..	832	37
7	परतूर	4	4	..	616	42
8	मंठा	4	4	..	523	20
जिल्हा एकूण		81	81	0	4927	207

टिप - मार्च-2006 अखेर 77 हातपंप नादुरुस्त होते

आधार - वरिष्ठ भूवैज्ञानिक, भूजल सर्वेक्षण यंत्रणा, जालना

तक्ता क्रमांक -6.9
लघुपाटबंधान्याचे काम

जिल्हा :- जालना

संदर्भ वर्ष :- 2006-07

अ. क्र.	बाब/ तालुका	भोकरदन	जाफ्राबाद	जालना	बदनापूर	अंबड	घनसावंगी	परतूर	मंठा	एकूण जिल्हा	
(1)	(2)	(3)	(4)	(5)	(6)	(7)	(8)	(9)	(10)	(11)	
1	संदर्भ वर्षात पूर्ण झालेल्या कामांची संख्या	जिल्हा परिषद राज्य सहकारी एकूण	0 0 0 0	0 1 0 1	0 1 0 1	0 0 0 0	0 0 0 0	0 0 0 0	0 0 0 0	0 2 0 2	
2	मार्च 2006 अखेर पूर्ण कामांची संख्या	जिल्हा परिषद राज्य सहकारी एकूण	8 11 0 19	3 8 0 11	2 10 0 12	0 2 0 2	3 15 0 18	1 7 0 8	0 7 0 7	2 13 0 15	19 73 0 92
3	मार्च 2006 अखेर वापरात असलेल्या कामांची संख्या	जिल्हा परिषद राज्य सहकारी एकूण	8 3 0 11	3 1 0 4	2 3 0 5	0 3 0 3	3 5 0 8	1 5 0 6	0 4 0 4	2 5 0 7	19 29 0 48
4	वापरात असलेल्या कामाचे लाभक्षेत्र (हेक्टर)	जिल्हा परिषद राज्य सहकारी एकूण	641 12518 0 13159	244 1550 0 1794	168 2385 0 2553	0 5228 0 5228	260 3940 0 4200	100 2355 0 2455	0 1824 0 1824	176 3110 0 3286	1589 32910 0 34499
5	वापरात असलेल्या कामांखालील निव्वळ ओलित क्षेत्र (हेक्टर)	जिल्हा परिषद राज्य सहकारी एकूण	0 2397 0 2397	0 2728 0 2728	0 4002 0 4002	0 3012 0 3012	0 2402 0 2402	0 478 0 478	0 321 0 321	0 2647 0 2647	0 17987 0 17987

आधार:-1.कार्यकारी अभियंता, लघु पाटबंधारे विभाग, जालना.

2. कार्यकारी अभियंता, लघु पाटबंधारे विभाग, जिल्हा परिषद, जालना.

तक्ता क्रमांक - 6.10
मोठे व मध्यम पाटबंधारे प्रकल्प

जिल्हा :- जालना

संदर्भ :- 2006-07

अ. क्र.	बाब	मोठे प्रकल्प		मध्यम प्रकल्प						
		जायकवाडी	जुई	अप्पर दुधना	गल्हाटी	जीवरेखा	कल्याण गिरिजा	धामना	कल्याण पीरकल्याण	
1	प्रकल्पाचे नांव									
2	प्रकल्पाचे स्थान व तालुका	पैठण	दानापूर	सोमठाणा	शहापूर	अकोला	सा,तलाण	सेलुद	सोमनाथ	
		औरंगाबाद	भोकरदन	बदनापूर	अंबड	जाफ्राबाद	जालना	भोकरदन	जालना	
3	अ) काम पूर्ण झाल्याचे वर्ष	1976	1960	1965	1964	1966	1972	1974	1987	
	ब) अपूर्ण असल्यास काम पूर्ण होण्याचे अपेक्षित वर्ष	0	0	0	0	0	0	0	0	
	क) प्रकल्पाचा अंदाजे खर्च रु. लाखात	25178.54	36.05	81.11	58	41.61	66.66	70.98	77.00	
धरण										
4	धरणाची उंची (मी)									
	अ) मंजूर झालेली	37.73	14.95	17.68	13.10	15.46	14.50	13.07	16.50	
	ब) पूर्ण झालेली	37.73	14.95	17.68	13.10	15.46	14.50	13.07	16.50	
5	कालवा									
	अ) मंजूर झालेली लांबी (किमी)	71	16.65	8.00	16	17.60	16.28	16.30	10.00	
	ब) पूर्ण झालेली लांबी (किमी)	71	16.65	8.00	16	17.60	16.28	16.30	10.00	
6	कमाल क्षमता (द.ल.घ.मी.)	2909	12.37	12.97	16.83	6.88	10.15	10.73	15.36	
7	31.03.2007 रोजी प्रत्यक्ष साठा (द.ल.घ.मी.)	2001.715	1.59	5.48	9.742	1.46	4.89	3.37	6.57	
8	एकूण लाभक्षेत्र (हेक्टर)	50838	32.96	5708	3440	3237	1960	2429	220	
9	लाभक्षेत्राखालील लागवडी लायक क्षेत्र (हेक्टर)	42542	2636	5283	2812	2589	1360	1682	220	
10	प्रकल्प पूर्ण झाल्यावर ओलिताखाली येणारे क्षेत्र (हेक्टर)	36175	2163	3401	2200	1299	1696	1376	2020	
11	2006-07 मधील ओलिताखाली असलेले क्षेत्र (हेक्टर)	बारमाही	12112	0	0	160	0	103	0	197
		हंगामी	7968	298	457	902	554	380	520	328

आधार :1. अधीक्षक अभियंता व प्रशासक लाभक्षेत्र विकास प्राधिकरण, औरंगाबाद.

2. कार्यकारी अभियंता, लघुपाटबंधारे विभाग, जालना.

तक्ता क्रमांक -6.11

वहिती धारणेचा प्रकार आणि क्षेत्रफळ गटानुसार वर्गीकरण

जिल्हा :- जालना

संदर्भ वर्ष :- 1990-91

अ. क्र.	बाब	क्षेत्रफळ गट हेक्टर (आकार वर्ग)							
		0.0 ते 0.5	0.5 ते 1.0	1.0 ते 2.0	2.0 ते 5.0	5.0 ते 10.0	10.0 ते 20.0	20.0 व अधिक	एकूण
2	(2)	(3)	(4)	(5)	(6)	(7)	(8)	(9)	(10)
1	वैयक्तिक धारण								
	संख्या	23013	44062	98211	85138	22373	3029	163	275989
	क्षेत्रफळ	6848	33408	144247	257408	148807	37771	5862	634351
2	संयुक्त धारण								
	संख्या	60	94	183	163	41	11	2	554
	क्षेत्रफळ	17	75	270	497	254	131	76	1320
3	संस्था धारण								
	संख्या	0	0	0	0	0	0	0	0
	क्षेत्रफळ	0	0	0	0	0	0	0	0
4	एकूण धारण								
	संख्या	23073	44156	98394	85301	22414	3040	165	276543
	क्षेत्रफळ	6865	33483	144517	257905	149061	37902	5938	635671
5	पूर्णपणे ओलिताखालील								
	संख्या	1569	2081	3002	2537	253	8	0	9450
	क्षेत्रफळ	476	1542	4220	7114	1540	20	0	14912
6	पूर्णपणे जिराईत धारण								
	संख्या	20241	40220	87411	71189	16739	2143	79	238022
	क्षेत्रफळ	6053	30069	125014	204885	103394	23830	2670	495915
7	अंशतः ओलिताखालील धारण क्षेत्र								
	संख्या	389	1527	7130	11052	5354	880	81	26413
	क्षेत्रफळ	148	1164	10562	34484	33942	9819	2078	92197
	ओलिताखालील								
		79	547	4034	11454	9349	2224	488	28175
8	एकूण पिकाखालील क्षेत्र								
	ओलिताखालील	555	2089	8254	18568	10889	2244	488	43087
	जिराईत	6122	30686	131542	227915	127987	31425	4260	559937
	एकूण	6677	32775	139796	246483	138876	33669	4748	603024

आधार - कृषि गणना -1997

तक्ता क्रमांक - 6.12
कृषि अवजारे

जिल्हा - जालना

संदर्भ वर्ष : 1997
(परिमाण - संख्या)

अ. क्र.	तालुका	नांगरांची संख्या		बैल गाडयांची संख्या	उसाचे चरक		ओलितासाठी		ट्रॅक्टर संख्या
		लाकडी	लोखंडी		शक्तीवर चालणारे	बैल मदतीने चालणारे	तेलावर चालणारे पंप	विद्युत् पंप	
(1)	(2)	(3)	(4)	(5)	(6)	(7)	(8)	(9)	(10)
1	भोकरदन	96	1074	7347	2	0	327	10776	230
2	जाफ्राबाद	0	0	5741	0	0	225	6394	155
3	जालना	966	3960	6910	47	0	39	5995	877
4	बदनापूर	780	789	3652	41	0	65	2930	355
5	अंबड	734	1761	3446	0	0	453	2681	233
6	घनसावंगी	512	2279	3483	21	0	149	2866	266
7	परतूर	2762	325	2353	0	0	455	1588	105
8	मंठा	2917	217	2130	0	0	13	1606	157
जिल्हा एकुण		8767	10405	35062	111	0	1726	34836	2378

टिप:-आकडे अस्थायी आहेत. (जिल्हा सांख्यिकी कार्यालय, जालना)

आधार - कृषी गणना 1997

तक्ता क्रमांक -6.13

पशुधन

जिल्हा :- जालना

संदर्भ वर्ष :- 1997

अ. क्र.	तालुका	विदेशी /संकरित गाई व बैल								
		अडीच वर्षावरील बैल					अडीच वर्षावरील गाई			
		केवळ पैदाशी-करिता ठेवलेले वळू	पैदाशी व कामा करिता उपयोगात आणलेले	केवळ कामा-करिता उपयोगात आणलेले	पैदाशीसाठी अथवा कामासाठी उपयोगात न आणलेले	एकूण 3 ते 6	दुभत्या	एकदाही न व्यायलेल्या व आटलेल्या	इतर	एकूण (8+9+10)
(1)	(2)	(3)	(4)	(5)	(6)	(7)	(8)	(9)	(10)	(11)
1	भोकरदन	61	183	2689	47	2980	2123	2006	10	4139
2	जाफ्राबाद	18	19	627	0	664	692	616	0	1308
3	जालना	45	110	354	39	548	1298	1090	0	2388
4	बदनापूर	11	93	494	71	669	857	740	0	1597
5	अंबड	5	15	477	3	500	1449	1237	2	2688
6	घनसावंगी	53	18	154	2	227	436	274	8	718
7	परतूर	0	4	130	0	134	239	266	0	505
8	मंठा	2	6	472	17	497	340	300	0	640
जिल्हा एकूण		195	448	5397	179	6219	7434	6529	20	13983

तक्ता क्रमांक -6.13 पुढे चालू..

अ. क्र.	तालुका	देशी गाई व बैल								
		विदेशी संकरित अडीच वर्षा पर्यंतची वासरे	एकूण विदेशी संकरित गाई व बैल	तीन वर्षावरील बैल					तीन वर्षावरील गाई	
				केवळ पैदाशी करिता ठेवलेले वळू	पैदाशी व कामा करिता उपयोगात आणलेले	केवळ कामा करिता उपयोगात आणलेले	इतर	एकूण	दुभत्या	आटलेल्या व एकदाही न व्याय-लेल्या
(1)	(2)	(12)	(13)	(14)	(15)	(16)	(17)	(18)	(19)	(20)
1	भोकरदन	3824	10943	92	1031	38770	225	40118	9331	8520
2	जाफ्राबाद	1349	3321	3	220	22081	38	22342	5961	11616
3	जालना	1327	4263	145	600	32678	1262	34685	8081	13392
4	बदनापूर	709	2975	70	232	20270	1087	21659	4651	8107
5	अंबड	2172	5360	296	1451	25318	1317	28382	7228	7018
6	घनसावंगी	476	1421	131	1606	25805	773	28315	7349	7173
7	परतूर	659	1298	16	760	17917	7	18700	6550	6003
8	मंठा	716	1853	132	1011	20792	171	22106	6245	6398
जिल्हा एकूण		11232	31434	885	6911	203631	4880	216307	55396	68227

तक्ता क्रमांक -6.13 पुढे चालू..

देशी गाई व बैल				विदेशी/ संकरित व देशी एकूण गाई व बैल (13+24)
तीन वर्षावरील गाई		तीन वर्ष व त्या खालील देशी वासरे	एकूण देशी गाई व बैल (18+22+23)	
इतर	एकूण गाई			
(21)	(22)	(23)	(24)	(25)
38	17889	16754	74761	85704
0	17577	11187	51106	54427
0	21473	15163	71321	75584
0	12758	10041	44458	47433
42	14288	15298	57968	63328
62	14584	13299	56198	57619
0	12553	11599	42852	44150
0	12643	10636	45385	47238
142	123765	103977	444049	475483

तक्ता क्रमांक -6.13 पुढे चालू..

म्हशी व रेडे						
तीन वर्षावरील रेडे					तीन वर्षावरील म्हशी	
केवळ पैदाशी साठी ठेवलेले	पैदाशीसाठी व कामासाठी ठेवलेले	फक्त कामा साठी ठेवलेले	इतर	एकूण	दुभत्या	आटलेल्या व एकदाही न व्यायलेल्या
(26)	(27)	(28)	(29)	(30)	(31)	(32)
46	173	311	6	536	4036	3677
19	79	97	0	195	2149	2318
206	100	102	23	431	6330	5900
51	32	122	34	239	1757	2334
89	66	49	6	210	2890	2385
73	43	33	2	151	3182	2996
66	44	8	2	120	2971	2907
35	4	9	1	49	2516	2021
585	541	731	74	1931	25831	24538

तक्ता क्रमांक -6.13 पुढे चालू..

म्हशी व रेडे				एकूण गोजातीय	मेंढया
तीन वर्षावरील म्हशी		रेडके तीन वर्षे व त्या खालील	एकूण म्हशी व रेडे (30+34+35)		
इतर	एकूण				
(33)	(34)	(35)	(36)	(37)	(38)
9	7722	5406	13664	99368	15354
0	4467	4150	8806	63233	11556
0	12230	5504	18165	93749	3628
0	4091	2847	7177	54610	9363
45	5320	3737	9267	72595	4948
43	6221	4343	10715	68334	738
0	5878	5057	10055	54205	4087
0	4537	3260	7846	55084	1064
97	50466	34304	85695	561178	50738

तक्ता क्रमांक -6.13 पुढे चालू..

बक-या	घोडे व शिंगरे	इतर पशुधन	एकूण पशुधन	एकूण कॉबडया	एकूण कुक्कुट पक्षी
(39)	(40)	(41)	(42)	(43)	(44)
53384	1352	3286	172744	62413	62972
29775	302	1498	106364	42309	42642
41213	564	16387	155541	40166	40481
26045	579	1069	91722	33943	34082
47843	224	1011	126621	57221	57382
29078	197	1701	100048	23087	23194
29524	412	1411	89699	40933	41296
29856	358	5848	92010	31414	31414
286718	3988	32211	934749	331486	333463

आधार -जिल्हा पशुसंवर्धन अधिकारी, जिल्हा परिषद, जालना (16 वी पशुगणना)

तक्ता क्रमांक 6.14

पशुवैद्यकीय संस्था

जिल्हा :-जालना

संदर्भ वर्ष :-2006-07

अ. क्र.	तालुका	पशुवैद्यकीय सर्व-चिकित्सालय	पशुवैद्यकीय दवाखाने (राज्य तथा स्थानिक स्तर)	पशुवैद्यकीय प्रथमोपचार केंद्र	पशुरोग अन्वेषण प्रयोगशाळा (राज्य तथा स्थानिक स्तर)	फिरती पशुरोग नियंत्रण पथके	फिरते पशु वैद्यकीय दवाखाने
(1)	(2)	(3)	(4)	(5)	(6)	(7)	(8)
1	भोकरदन	1	5	4	0	0	0
2	जाफ्राबाद	1	4	4	0	0	0
3	जालना	1	4	4	0	0	0
4	बदनापूर	1	3	1	0	0	1
5	अंबड	1	4	6	0	0	0
6	घनसावंगी	..	4	3	0	0	0
7	परतूर	..	3	3	0	0	0
8	मंठा	1	4	1	0	0	0
जिल्हा एकूण		6	31	26	0	0	1

तक्ता क्रमांक -6.14 पुढे चालू..

जिल्हा :-जालना

संदर्भ वर्ष :-2006-07

अ. क्र.	तालुका	दक्षता पथके / तपासणी नाका	अ. क्र.		पशु पैदास केंद्र	सघन कुक्कुट घरे	मेष पैदास केंद्र	शेळी पैदास केंद्र
			कृत्रिम रेतन केंद्रे	कृत्रिम रेतन उपकेंद्रे				
(1)	(2)	(9)	(10)	(11)	(12)	(13)	(14)	(15)
1	भोकरदन	0	0	6	0	0	0	0
2	जाफ्राबाद	0	0	0	0	0	0	0
3	जालना	0	1	7	0	0	0	0
4	बदनापूर	0	0	5	0	0	0	0
5	अंबड	0	0	8	0	0	0	0
6	घनसावंगी	0	0	0	0	0	0	0
7	परतूर	0	0	0	0	0	0	0
8	मंठा	0	1	13	0	0	0	0
जिल्हा एकूण		0	2	39	0	0	0	0

आधार -जिल्हा उपआयुक्त पशुसंवर्धन, जालना

तक्ता क्रमांक - 6.15

मान्यताप्राप्त पशुवध गृहे आणि त्यात कत्तल केलेल्या पशूंची संख्या

जिल्हा - जालना

संदर्भ वर्ष 2006-07

अ.क्र.	तालुका	पशुवध गृहांची संख्या	कत्तल केलेले पशू (संख्या)						
			बैल	महिष वर्गीय	मेंढया/ मेंढे	शेळया / बोकड	डुकरे	इतर	एकूण
1	(2)	(3)	(4)	(5)	(6)	(7)	(8)	(9)	(10)
1	भोकरदन	2	299	..	2456	2755
2	जाफ्राबाद	1	95	95
3	जालना	3	10421	1188	12640	0	1345	0	25594
4	बदनापूर	1	41	41
5	अंबड	2	149	149
6	घनसावंगी	1	465	465
7	परतूर	4	147	147
8	मंठा	1	0
	एकूण	15	11617	1188	15096	0	1345	0	29246

आधार :1. नगरपालिका(सर्व) 2. उपआयुक्त, जिल्हा पशुसंवर्धन, जालना.

तक्ता क्रमांक - 6.16

वनक्षेत्र

जिल्हा -जालना

संदर्भ वर्ष 2006-07

(क्षेत्र चौ. कि. मी.)

अ.क्र.	विभाग	राखीव	संरक्षित	अवर्गीकृत	एकूण
(1)	(2)	(3)	(4)	(5)	(6)
1	महसूल विभाग	0	0	0	0
2	वन विभाग	80.81	12.82	7.55	101.18
	जिल्हा एकूण	80.81	12.82	7.55	101.18

आधार :- मुख्य वन संरक्षक, महाराष्ट्र राज्य , औरंगाबाद.

तक्ता क्रमांक - 6.17
मुख्य व गौण वन उत्पादने

जिल्हा - जालना

संदर्भ वर्ष - 2006-07

अ. क्र.	वन उत्पादने	एकूण उत्पादन	विक्री केलेले एकूण उत्पादन	एकूण विक्रीचे मूल्य (मागील शिलकी उत्पादन धरून) (हजार रुपयांत)
(1)	(2)	(3)	(4)	(5)
1	इमारती लाकूड (हजार घमी)	0	0	0
2	जळाऊ लाकूड (हजार घमी)	0	0	0
3	चंदन लाकूड (हजार घमी)	0	0	0
4	गौण वन उत्पादने			
	अ) बांबू (संख्या)	0	0	0
	ब) गवत इत्यादी (किंवटल)	16.3	16	2
	क) विडी पाने (स्टॅ.बॅग)	710	710	257
	ड) डिक (किंवटल)	0	0	0
5	इतर			
	1) आपटा पाने	0	0	0
	2) मोहाची फुले (किंवटल)	0	0	0
	3) काजू / फळे	0	0	0
	4) हिरडा /बेहडा (किंवटल)	0	0	0
	5) खाणी व खनिजे	0	0	0
	6) कारवी	0	0	0
	7) लाख (किंवटल)	0	0	0
	8) इतर (परमिट फी, महसूल, पास फी, इतर जमा, सायवानी, बेलपाने, कडीपत्ता, जायफळ, घायपात ,काटे, गुलतुरा व इतर)	0	0	0
6	एकूण गौण उत्पादने (4+5)	726.3	726.3	277
	जिल्हा एकूण (1+2+3+6)	726.3	726.3	277

आधार - उपवनसंरक्षक, जालना आणि वन महामंडळ,औरंगाबाद.

तक्ता क्रमांक - 6.18

भूजल मत्स्यव्यवसाय

जिल्हा - जालना

संदर्भ वर्ष - 2006-07

अ.क्र.	तालुका	नदीची लांबी (किमी)	मत्स्य व्यवसायासाठी अनुकूल तळी,सरोवरे व जलाशये		मत्स्य व्यवसाया-खाली आणलेले एकूण क्षेत्र (हेक्टर)	भूजल मत्स्य उत्पादन (मे.टन.)	पकडलेल्या माशांची उत्पादकास मिळालेली किंमत (लाख रुपयांत)	मत्स्य व्यवसाय क्षेत्रासाठी वापरलेले मत्स्यबीज (लाखांत)	मत्स्य व्यवसाय सहकारी संस्था	
			संख्या	एकूण क्षेत्र (हेक्टर)					संख्या	सभासदांची संख्या
(1)	(2)	(3)	(4)	(5)	(6)	(7)	(8)	(9)	(10)	(11)
1	भोकरदन	45	100	1560	1370	450.00	90.00	13.00	7	450
2	जाफ्राबाद	80	55	612	400	150.00	30.00	10.00	9	500
3	जालना	70	82	1620	1400	430.00	86.00	14.00	7	400
4	बदनापूर	40	50	800	510	200.00	40.00	8.00	2	159
5	अंबड	90	33	1530	1300	428.00	85.60	13.00	5	250
6	घनसावंगी	50	36	755	700	230.00	46.00	12.00	7	311
7	परतूर	50	20	708	600	210.00	42.00	8.00	3	130
8	मंठा	40	30	715	495	232.00	46.40	7.00	4	300
जिल्हा एकूण		465	406	8300	6775	2330.00	466.00	85.00	44	2500

आधार :- जिल्हा मत्स्यव्यवसाय विकास अधिकारी, जालना

तक्ता क्रमांक - 6.19

दुग्ध विकास सहकारी संस्था

जिल्हा - जालना

संदर्भ वर्ष -2006 - 07

अ. क्र.	तालुका	दुग्ध विकास सहकारी संस्थांची संख्या	त्यांची एकूण सभासद संख्या	वर्षभरात संकलित केलेले दूध		शीत गृहांची संख्या	शीत गृहांची क्षमता (000 लिटर)	
				एकूण (000 लिटर)	प्रतिदिन (सरासरी 000लिटर)			
(1)	(2)	(3)	(4)	(5)	(6)	(7)	(8)	
1	भोकरदन		79	2370	183.00	0.50	0	0
2	जाफ्राबाद		41	1230	237.00	0.65	1	10
3	जालना		53	1590	657.00	1.80	1	10
4	बदनापूर		67	2010	430.00	1.18	0	0
5	अंबड		81	2430	1059.00	2.90	1	2
6	घनसावंगी		40	1200	164.00	0.45	0	0
7	परतूर		5	150	0.00	0.00	0	0
8	मंठा		6	180	216.00	0.59	0	0
जिल्हा एकूण			372	11160	2946.00	8.07	3	22

आधार -- जिल्हा दुग्धशाळा विकास अधिकारी, जालना.

तक्ता क्रमांक - 7.1

विविध प्रकारच्या सहकारी संस्था

जिल्हा :- जालना

(एकक -संख्या) संदर्भ : 31 मार्च 2007

अ.क्र.	सहकारी संस्थेचा प्रकार	संस्था
1	कृषि पतसंस्था (एकूण)	568
	1.1 जिल्हा मध्यवर्ती सहकारी बँका	1
	1.2 प्राथमिक कृषी सहकारी संस्था	566
	1.3 शेतकरी सेवा संस्था	1
	1.4 लॅम्प्स सहकारी संस्था (आदिवासी सहकारी संस्था)	0
	1.5 धान्य बँका	0
	1.6 इतर	0
2	बिगर - कृषी पतसंस्था (एकूण)	199
	2.1 नागरी बँका	6
	2.2 नागरी पतसंस्था	129
	2.3 कर्मचारी पतसंस्था	64
	2.4 इतर बिगर-कृषी पतसंस्था	0
3	पणन संस्था (एकूण)	15
	3.1 जिल्हा पणन संस्था	
	3.11 सर्वसाधारण उद्देशीय	0
	3.12 विशेष उद्देशीय	0
	3.2 प्राथमिक पणन संस्था	
	3.21 सर्वसामान्य तालुका खरेदी विक्री संघ	6
	3.22 विशेष पणन संस्था	0
	3.3 इतर पणन संस्था	9
4	एकूण उत्पादक सहकारी संस्था	664
	4.1 साखर कारखाने	6
	4.2 इतर शेती प्रक्रिया संस्था	23
	4.3 विणकर संस्था	0
	4.4 विणकर संस्था (हातमाग)	1
	4.5 औद्योगिक वसाहती (संस्था)	1
	4.6 इतर औद्योगिक संस्था	118
	4.7 दुग्ध व्यवसाय संस्था	372
	4.8 मत्स्यव्यवसाय संस्था	44
	4.9 सहकारी सूत गिरण्या	4
	4.10 उपसा जलसिंचन संस्था	12
	4.11 इतर उत्पादक संस्था	83
5	सामाजिक सेवा सहकारी संस्था	1241
	5.1 ग्राहक भांडारे	48
	5.2 गृहनिर्माण संस्था	337
	5.3 कामगार कंत्राटदार संस्था	0
	5.4 इतर सहकारी संस्था	856
एकूण संस्था (1 ते 3)		2687

आधार :- जिल्हा उपनिबंधक, सहकारी संस्था, जालना

तक्ता क्रमांक - 7.2
सहकारी संस्थांची वित्तीय स्थिती

जिल्हा - जालना

संदर्भ : 31 मार्च 2007

अ. क्र.	बाब	परिमाण	संख्या
(1)	(2)	(3)	(4)
1	सहकारी संस्थाची संख्या	संख्या	2687
2	एकूण सभासद संख्या	हजार	995
3	भरणा झालेले भागभांडवल		
	3.1 शासकीय भाग भांडवल	रुपये	247295
	3.2 स्वनिधी	रुपये	388715
	3.3 एकूण	रुपये	636010
4	ठेवी	रुपये	756570
5	खेळते भांडवल	रुपये	40705095
6	31 मार्च रोजी येणे कर्ज	रुपये	1586740
7	वर्षभरात केलेले कर्जवाटप	रुपये	0
8	खरेदीची किंमत	रुपये	1259875
9	विक्रीची किंमत	रुपये	0
10	नफा /तोटा		
	10.1 नफ्यातील संस्था	संख्या	538
	10.2 नफ्याची रक्कम	रुपये	61597
	10.3 तोट्यातील संस्था	संख्या	1850
	10.4 तोट्याची रक्कम	रुपये	189282
	10.5 ना-नफा, ना-तोटा झालेल्या संस्था	संख्या	299

आधार :- जिल्हा उपनिबंधक, सहकारी संस्था, जालना

तक्ता क्रमांक - 7.3

सहकारी संस्थांची लेखापरीक्षण वर्गाप्रमाणे संख्या

जिल्हा -जालना

(एकक -रु)

संदर्भ : 31 मार्च 2007

अ. क्र.	तालुका	लेखापरीक्षण वर्गाप्रमाणे सहकारी संस्था				वर्गीकरण न केलेल्या	लेखापरीक्षण न झालेल्या	एकूण सहकारी संस्था
		अ	ब	क	ड			
(1)	(2)	(3)	(4)	(5)	(6)	(7)	(8)	(9)
1	भोकरदन	1	3	9	62	0	243	318
2	जाफ्राबाद	0	0	61	2	0	207	270
3	जालना	57	17	63	9	9	830	985
4	बदनापूर							
5	अंबड	0	4	162	9	1	450	626
6	घनसावंगी							
7	परतूर	0	1	26	4	0	457	488
8	मंठा							
जिल्हा एकूण		58	25	321	86	10	2187	2687

आधार :- जिल्हा विशेष लेखापरीक्षक, सहकारी संस्था वर्ग-1, जालना

तक्ता क्रमांक - 7.4

राज्य/ जिल्हा कार्यक्षेत्र असलेल्या सहकारी बँकाचे कार्य

जिल्हा - जालना

(एकक-संख्या) संदर्भ : 31 मार्च 2007

अ. क्र.	बाब		बँक शाखा			
			महाराष्ट्र राज्य सहकारी बँक, मुंबई	जिल्हा मध्यवर्ती सहकारी बँक लि.	जिल्हा औद्योगिक सहकारी बँक.	राज्य कृषी व ग्रामीण विकास बँक
1	(2)		(3)	(4)	(5)	(6)
1	बँक शाखा (संख्या)		0	65	0	5
2	सभासद	2.1 संस्था सभासद	0	1409	0	45
		2.2 वैयक्तिक सभासद	0	0	0	38230
3	भाग भांडवल		0	135711	0	20725
4	राखीव व इतर निधी		0	22810	0	10612
5	ठेवी		0	1053198	0	0
6	खेळते भांडवल		0	2159513	0	0
7	अल्प मुदतीची कर्जे वाटप	7.1 रोख पत	0	239822	0	0
		7.2 वटविलेली बिले	0	200651	0	0
		7.3 एकूण (7.1+7.2)	0	440473	0	0
		7.4 पैकी कृषि कर्जे	0	386193	0	0
8	मध्यम मुदतीची कर्जे वाटप		0	0	0	0
9	दीर्घ मुदतीची कर्जे		0	0	0	0
10	येणे कर्जे	10.1 अल्प मुदतीची कर्जे	0	1469766	0	0
		10.2 मध्यम मुदतीची कर्जे	0	318186	0	0
		10.3 दीर्घ मुदतीची कर्जे	0	74455	0	494546
11	थकलेले कर्जे	11.1 अल्प मुदतीची कर्जे	0	728106	0	0
		11.2 मध्यम मुदतीची कर्जे	0	127849	0	0
		11.3 दीर्घ मुदतीची कर्जे	0	725340	0	317523

आधार :- जिल्हा उपनिबंधक, सहकारी संस्था, जालना

तक्ता क्रमांक - 7.5

जिल्हा - जालना

सहकारी संस्थांचे कार्य

संदर्भ : 31.3.2007

(रुपये - हजारत)

अ. क्र.	तालुका	संस्थांची संख्या	सभासद संख्या					भाग भांडवल (रुपये)	स्तंभ-9 पैकी शासकीय भागभांडवल (रुपये)	राखीव आणि इतर निधी (रुपये)	संस्थेने घेतलेली एकूण कर्जे (रुपये)
			अत्यल्प खातेदार	अल्प खातेदार	मोठे खातेदार	इतर सभासद	एकूण				
(1)	(2)	(3)	(4)	(5)	(6)	(7)	(8)	(9)	(10)	(11)	(12)
संस्था प्रकार - प्राथमिक कृषि सहकारी संस्था											
1	भोकरदन	109	8455	15915	18084	1894	44348	18553	125	213	128046
2	जाफ्राबाद	66	4822	19738	2322	5764	32646	10806	0	387	56761
3	जालना	64	11374	11357	7170	7339	37240	16985	35	279	49528
4	बदनापूर	57	2589	9242	3754	11901	27486	8188	0	233	416
5	अंबड	74	8992	14393	12604	11537	47526	37900	997	1406	31922
6	घनसावंगी	84	8312	15915	18164	1041	43432	20100	627	213	42017
7	परतूर	63	6930	3294	3722	10208	24154	12535	0	185	79014
8	मंठा	49	355	3218	819	19066	23458	11212	0	102	57753
1	0	566	51829	93072	66639	68750	280290	136279	1784	3018	445457
संस्था प्रकार - शेतकरी सेवा संस्था											
1											
2						निरंक					
3											
एकूण											
संस्था प्रकार - आदिवासी सहकारी संस्था											
1											
2											
3						निरंक					
4											
5											
6											
एकूण		0									

अ. क्र.	तालुका	खेळते भांडवल (रुपये)	एकूण दिलेली कर्जे		येणे कर्ज		एकूण कर्जाची थकबाकी		3 वर्षांपेक्षा कमी वर्षे कर्जाची थकबाकी		3 वर्षांपेक्षा अधिक वर्षे कर्जाची	
			कर्जदार सभासद संख्या	कर्जाची रक्कम (रुपये)	थकबाकी दार संख्या	रक्कम (रुपये)	थकबाकी दार संख्या	रक्कम (रुपये)	थकबाकी दार संख्या	रक्कम (रुपये)	थकबाकी दार संख्या	रक्कम (रुपये)
(1)	(2)	(13)	(14)	(15)	(16)	(17)	(18)	(19)	(20)	(21)	(22)	(23)
संस्था प्रकार - प्राथमिक कृषि सहकारी संस्था												
1	भोकरदन	139777	21105	197846	7019	63215	28124	261061	7019	63215
2	जाफ्राबाद	56889	17958	103648	3921	42294	21879	145882	3921	42234
3	जालना	69904	20834	164335	2247	19560	29081	143895	2247	19560
4	बदनापूर	48965	17355	81176	2244	21105	19589	102281	2244	21105
5	अंबड	134155	15563	154641	2683	34604	18246	189248	2683	34604
6	घनसावंगी	218935	17387	194007	4577	53847	21964	247854	4577	53847
7	परतूर	191611	20178	133438	2124	22504	22302	215942	2124	22504
8	मंठा	81917	15561	199378	885	12632	16446	212010	885	12632
10		942153	145941	1228469	25700	269761	177631	1518173	25700	269701
संस्था प्रकार - शेतकरी सेवा संस्था												
1												
2												
3												
एकूण												
संस्था प्रकार - आदिवासी सहकारी संस्था												
1												
2												
3												
4												
5												
6												
एकूण												

आधार :- जिल्हा उपनिबंधक, सहकारी संस्था, जालना

तक्ता क्रमांक - 7.6

बिगर-कृषी सहकारी पत संस्थांचे कार्य

जिल्हा - जालना

संदर्भ : 31.3.2007

(रुपये - हजारात)

अ. क्र.	बाब		संस्था प्रकार				
			प्राथमिक सहकारी बँका		इतर बिगर -कृषी पतसंस्था		
			नागरी बँका	कर्मचारी पतपेढी आणि इतर	नागरी बँका	कर्मचारी पतपेढी	इतर (नागरी पतपेढी)
(1)	(2)	(3)	(4)	(5)	(6)	(7)	
1	संस्था संख्या		7	64	0	0	86
2	सभासद संख्या		44790	20860	0	0	25845
3	भाग भांडवल (रुपये)		36690	83670	0	0	6840
4	राखीव व इतर निधी (रुपये)		122465	73430	0	0	865
5	ठेवी (रुपये)		1106185	7396	0	0	346395
6	खेळते भांडवल (रुपये)		1325075	10825	0	0	427690
7	कर्जे (रुपये)	7.1 दिलेली कर्जे	408920	125198	0	0	168925
		7.2 वसूल कर्जे	403452	124125	0	0	174925
		7.3 येणे कर्जे	177281	141390	0	0	206568
		7.4 थकित कर्जे	135965	15915	0	0	85990

आधार :- जिल्हा उपनिबंधक, सहकारी संस्था, जालना

तक्ता क्रमांक - 7.7
जिल्हा आणि प्राथमिक पणन संस्थांचे कार्ये.

संदर्भ : 31.3.2007
(रुपये-हजारात)

अ. क्र.	जिल्हा आणि प्राथमिक पणन संस्था	संस्था संख्या	सभासद संख्या	खेळते भांडवल (रुपये)	खरेदीची किंमत (रुपये)			विक्रीची किंमत (रुपये)		
					कृषी उत्पादन	शेतीच्या गरजेच्या वस्तू	उपभोगाच्या वस्तू	मालक म्हणून	अडत्या म्हणून	एकूण
(1)	(2)	(3)	(4)	(5)	(6)	(7)	(8)	(9)	(10)	(11)
1	भोकरदन	2	3535	5809	0	0	0	286	221	507
2	जाफ्राबाद	1	2468	4168	0	0	0	152	92	244
3	जालना	2	2041	5558	0	0	0	1786	712	2498
4	बदनापूर	0	0	0	0	0	0	0	0	0
5	अंबड	2	6688	4700	1586	0	0	1136	45	1181
6	घनसावंगी	0	0	0	0	0	0	0	0	0
7	परतूर	2	3130	4507	576	0	0	496	60	556
8	मंठा	0	0	0	0	0	0	0	0	0
जिल्हा एकूण		9	17862	24742	2162	0	0	3856	1130	4986

जिल्हा - जालना

तक्ता क्रमांक - 7.7
जिल्हा आणि प्राथमिक पणन संस्थांचे कार्ये.

संदर्भ : 31.3.2007
(रुपये-हजारात)

अ. क्र.	जिल्हा आणि प्राथमिक पणन संस्था	कृषी उत्पादनाची विक्री (अडते व मालक म्हणून) (रुपये)							
		भात व तांदूळ	गहू	इतर अन्नधान्ये	कापूस	गळिताची धान्ये	डाळी	इतर	एकूण
(1)	(2)	(12)	(13)	(14)	(15)	(16)	(17)	(18)	(19)
1	भोकरदन	80	52	0	0	0	0	0	132
2	जाफ्राबाद	0	0	0	0	0	0	0	0
3	जालना	299	399	0	0	0	0	0	698
4	बदनापूर	0	0	0	0	0	0	0	0
5	अंबड	181	192	0	0	0	0	0	373
6	घनसावंगी	0	0	0	0	0	0	0	0
7	परतूर	45	49	0	0	0	0	0	94
8	मंठा	0	0	0	0	0	0	0	0
जिल्हा एकूण		605	692	0	0	0	0	0	1297

तक्ता क्रमांक - 7.7

संदर्भ : 31.3.2007

जिल्हा - जालना

जिल्हा आणि प्राथमिक पणन संस्थांचे कार्ये.

(रुपये-हजारात)

अ. क्र.	जिल्हा आणि प्राथमिक पणन संस्था	शेतीला आवश्यक वस्तूंची विक्री (अडते व मालक म्हणून) (रुपये)					उपभोग्य वस्तूंची एकूण विक्री (रुपये)
		खते	बियाणे	कृषी औजारे	इतर	एकूण	
(1)	(2)	(20)	(21)	(22)	(23)	(24)	(25)
1	भोकरदन	0	5	0	0	5	0
2	जाफ्राबाद	0	0	0	0	0	0
3	जालना	1140	161	0	0	1301	0
4	बदनापूर	0	0	0	0	0	0
5	अंबड	280	21	0	0	301	0
6	घनसावंगी	0	0	0	0	0	0
7	परतूर	0	14	0	0	14	0
8	मंठा	0	0	0	0	0	0
जिल्हा एकूण		1420	201	0	0	1621	0

आधार :- जिल्हा उपनिबंधक, सहकारी संस्था, जालना

तक्ता क्रमांक - 7.8

नियंत्रित बाजारपेठातील कृषि मालाची वार्षिक आवक.

संदर्भ-31.3.2006

जिल्हा- जालना

(रुपये हजारात)

अ. क्र.	तालुका	कृषी उत्पन्न बाजार समित्यांची संख्या	उपबाजार पेठांची संख्या	भात		तांदूळ		नागली	
				आवक (टन)	मूल्य (रुपये)	आवक (टन)	मूल्य (रुपये)	आवक (टन)	मूल्य (रुपये)
(1)	(2)	(3)	(4)	(5)	(6)	(7)	(8)	(9)	(10)
1	भोकरदन	1	8	0	0	0	0	0	0
2	जाफ्राबाद	0	0	0	0	0	0	0	0
3	जालना	1	5	0	0	0	0	0	0
4	बदनापूर	0	0	0	0	0	0	0	0
5	अंबड	1	3	0	0	0	0	0	0
6	घनसावंगी	0	0	0	0	0	0	0	0
7	परतूर	1	2	0	0	0	0	0	0
8	मंठा	1	1	0	0	0	0	0	0
जिल्हा एकूण		5	19	0	0	0	0	0	0

तक्ता क्रमांक - 7.8
नियंत्रित बाजारपेठातील कृषि मालाची वार्षिक आवक.

संदर्भ-31.3.2006

जिल्हा- जालना

जिल्हा- जालना

(रुपये हजारात)

अ. क्र.	तालुका	गहू		बाजरी		ज्वारी		तूर	
		आवक (टन)	मूल्य (रुपये)	आवक (टन)	मूल्य (रुपये)	आवक (टन)	मूल्य (रुपये)	आवक (टन)	मूल्य (रुपये)
(1)	(2)	(11)	(12)	(13)	(14)	(15)	(16)	(17)	(18)
1	भोकरदन	494	4632	588	3264	606	3369	579	11228
2	जाफ्राबाद	0	0	0	0	0	0	0	0
3	जालना	14322	158110	6983	47912	9595	70562	1307	27292
4	बदनापूर	0	0	0	0	0	0	0	0
5	अंबड	1976	19498	842	4769	1223	8627	3124	61345
6	घनसावंगी	0	0	0	0	0	0	0	0
7	परतूर	16531	165815	1957	11468	7968	47869	51219	888838
8	मंठा	3600	23784	312	2217	4203	23269	4041	51144
जिल्हा एकूण		36923	371839	10682	69630	23595	153696	60270	1039847

तक्ता क्रमांक - 7.8
नियंत्रित बाजारपेठातील कृषि मालाची वार्षिक आवक.

संदर्भ-31.3.2006

जिल्हा- जालना		जिल्हा- जालना				(रुपये हजारात)			
अ. क्र.	तालुका	मूग		कुळीथ		कांदा		उडीद	
		आवक (टन)	मूल्य (रुपये)	आवक (टन)	मूल्य (रुपये)	आवक (टन)	मूल्य (रुपये)	आवक (टन)	मूल्य (रुपये)
(1)	(2)	(19)	(20)	(21)	(22)	(23)	(24)	(25)	(26)
1	भोकरदन	178	4943	0	0	0	0	79	2414
2	जाफ्राबाद	0	0	0	0	0	0	0	0
3	जालना	3900	116400	35	370	508	1444	2194	74313
4	बदनापूर	0	0	0	0	0	0	0	0
5	अंबड	540	15774	2	17	0	0	23	720
6	घनसावंगी	0	0	0	0	0	0	0	0
7	परतूर	15434	471852	0	0	0	0	2924	82702
8	मंठा	2671	67765	0	0	0	0	3165	72795
जिल्हा एकूण		22723	676734	37	387	508	1444	8385	232944

आधार - जिल्ह्यातील सर्व कृषी उत्पन्न बाजार समित्या.

तक्ता क्रमांक - 7.9

परवानाधारक सावकारांची संख्या आणि त्यांनी दिलेली कर्जे

जिल्हा - जालना

संदर्भ : 31.3.2007

(रुपये हजारात)

अ. क्र.	तालुका	परवानाधारक सावकारांची संख्या	व्यापा-यांना दिलेली कर्जे (रुपये)	सावकारांनी इतरांना दिलेली कर्जे (रुपये)	एकूण (4+5) (रुपये)
(1)	(2)	(3)	(4)	(5)	-6
1	भोकरदन	6	112	0	112
2	जाफ्राबाद	4	97	0	97
3	जालना	31	200	12	212
4	बदनापूर	0	0
5	अंबड	10	100	0	100
6	घनसावंगी	..	0	0	0
7	परतूर	11	82	0	82
8	मंठा	..	0	0	0
जिल्हा एकूण		62	591	12	603

आधार :- जिल्हा उपनिबंधक, सहकारी संस्था, जालना.

तक्ता क्रमांक - 8.1

विद्युतीकरण झालेल्या शहरांची व गावांची संख्या आणि त्यांची लोकसंख्या

जिल्हा

संदर्भ : 31 मार्च 2007

अ. क्र.	यंत्रणा	जिल्ह्यातील एकूण		विद्युतीकरण झालेली गावे		विद्युतीकरण झालेली शहरे		एकूण विद्युतीकरण झालेली गावे व शहरे	
		गावे	शहरे	संख्या	लोकसंख्या लाखात	संख्या	लोकसंख्या लाखात	संख्या	लोकसंख्या लाखात
(1)	(2)	(3)	(4)	(5)	(6)	(7)	(8)	(9)	(10)
1	महाराष्ट्र राज्य विद्युत मंडळ	971	4	971	13.05	4	3.08	975	16.13
2	खाजगी विद्युत कंपनी	0	0	0	0	0	0	0	0
जिल्हा- एकूण		971	4	971	13.05	4	3.08	975	16.13

आधार- अधीक्षक अभियंता, महाराष्ट्र राज्य विद्युत मंडळ,

टिप - जिल्ह्यातील गावे/ शहरे आणि लोकसंख्या 2001च्या जनगणनेनुसार देण्यात आलेली आहे.

तक्ता क्रमांक - 8.2

विजेचा वापर

जिल्हा - जालना

संदर्भ : 2006- 2007

अ. क्र.	विजेच्या वापराचा प्रकार	बीज निर्मितीच्या प्रकारनिहाय विजेचा वापर (1000 किलो वॅट तास)			
		थर्मल	हायड्रो	इतर	एकूण
(1)	(2)	(3)	(4)	(5)	(6)
1	घरगुती	46600	0	0	46600
2	व्यापारी कामासाठी लघुशक्तीसाठी	11320	0	0	11320
3	औद्योगिक	61591	0	0	61591
4	सार्वजनिक दिवाबत्ती	6690	0	0	6690
5	कृषि	217160	0	0	217160
6	इतर	1025800	0	0	1025800
7	एकूण	1369161	0	0	1369161
8	कनेक्शन्सची संख्या (लाखात)	2.35	0	0	2.35

आधार- अधीक्षक अभियंता, महाराष्ट्र राज्य विद्युत मंडळ, जालना

तक्ता क्रमांक - 8.3

प्रकार व पृष्ठभाग यानुसार रस्त्यांची लांबी

जिल्हा:- जालना

(लांबी :- कि.मी.मध्ये)

संदर्भ - 31 मार्च 2006

अ. क्र.	बाब	रस्त्याचा प्रकार							
		राष्ट्रीय महामार्ग	प्रमुख राज्य महामार्ग	राज्य महामार्ग	प्रमुख जिल्हा रस्ते	इतर जिल्हा रस्ते	ग्रामीण रस्ते	इतर	एकूण रस्त्याची लांबी
-1	-2	-3	-4	-5	-6	-7	-8	-9	-10
1	सिमॅट कॉक्रीट								
	अ) सा.बां.वि.	0	0	0	0	0	0	0	0
	ब) जिल्हा परिषद	0	0	0	0	0	0	0	0
	क) न.पा./म.न.पा.	0	0	0	0	0	0	84.00	84
2	डांबरी								
	अ) सा.बां.वि.	0	32.6	1054.25	150.6	0	0	0	1237.45
	ब) जिल्हा परिषद	0	0	0	302	226.5	198.5	0	727.00
	क) न.पा./म.न.पा.	0	0	0	0	0	0	194.69	194.69
3	खडीचे								
	अ) सा.बां.वि.	0	0	28.45	8.70	0	0	0	37.15
	ब) जिल्हा परिषद	0	0	0	400.00	400.00	764.50	0	1564.5
	क) न.पा./म.न.पा.	0	0	0	0	0	0	102.13	102.13
4	इतर माल वापरून केलेले								
	अ) सा.बां.वि.	0	0	0	0	0	0	0	0
	ब) जिल्हा परिषद	0	0	0	68.00	104.50	120.00	0	292.5
	क) न.पा./म.न.पा.	0	0	0	0	0	0	6.4	6.4
5	एकूण लांबी								
	अ) सा.बां.वि.	0	32.6	1082.7	159.3	0	0	0	1274.6
	ब) जिल्हा परिषद	0	0	0	770	731	1083	0	2584
	क) न.पा./म.न.पा.	0	0	0	0	0	0	387.22	387.22
	जिल्हा एकूण	0	32.6	1082.7	929.3	731	1083	387.22	4245.82

आधार :- 1) कार्यकारी अभियंता, सार्वजनिक बांधकाम विभाग क्र.1 व 2. जालना.

2) कार्यकारी अभियंता, (बांधकाम) जिल्हा परिषद, जालना.

3) नगर परिषद (सर्व).

तक्ता क्रमांक - 8.4

मोटार वाहनांची आणि परवानाधारकांची संख्या

जिल्हा - जालना

(एकक- संख्या) संदर्भ -31 मार्च 2005

अ. क्र.	बाब	एकूण वाहने	इंधनाच्या प्रकारानुसार वाहने		
			डिझेल	पेट्रोल	सी.एन.जी
(1)	(2)	(3)	(4)	(5)	(6)
प्रवासी वाहने					
1	बसेस	247	247
2	मोटारी आणि स्टेशन वॅगन्स	2382	1078	1304	..
3	जीप	2406	2406
4	टॅक्सी	427	405	22	..
5	तीन चाकी वाहने (रिक्षा)				
	3-सीटर	2013	45	1968	..
	6-सीटर	253	253
6	दुचाकी वाहने	56837	..	56837	..
7	रुग्णवाहिका	58	58
8	शाळेच्या बसेस	13	13
एकूण प्रवासी वाहने		64636	4505	60131	0
माल वाहतूक-वाहने					
1	चार चाकी	1351	1351
2	तीन चाकी	1090	1090
3	ट्रॅक्टर	4422	4422
4	जोड वाहने	4933	4933
5	इतर	25	25
एकूण माल वाहतूक-वाहने		11821	11821	0	0
जिल्ह्यातील एकूण वाहने		76457	16326	60131	0
परवानाधारकांची संख्या					
1	दुचाकी वाहने	187342	X X X		
2	हलकी वाहने	2613			
3	जड वाहने	18202			
4	रिक्षा परवान्यांची संख्या	2266			

टिप:- बसेसच्या संख्येत एस.टी.बस व कंत्राटी बसेसची माहिती देण्यात आलेली असून जड वाहनामध्ये ट्रक खाजगी सेवा वाहने, ट्रॅक्टर व ट्रॅलर समाविष्ट आहेत.

आधार - प्रादेशिक परिवहन अधिकारी, औरंगाबाद.

तक्ता क्रमांक - 8.5

महाराष्ट्र राज्य मार्ग परिवहन महामंडळाची प्रवासी वाहतूक

जिल्हा - जालना

संदभ वर्ष-2006-07

अ.क्र.	बाब	आकडेवारी
(1)	(2)	(3)
1	वर्ष अखेरीस मार्गांची संख्या	221
2	मार्गांची एकूण लांबी (कि.मी.)	19296.4
3	मार्गांची सरासरी लांबी (कि.मी.)	87.31
4	वर्षातील अस्तित्वात असलेल्या बसगाड्यांची संख्या	321
5	रस्त्यावर धावणा-या बस गाड्यांची दैनिक सरासरी संख्या	204
6	प्रवाशांची दैनिक सरासरी (संख्या हजारात)	68
7	वाहतुकीमुळे वर्षात मिळालेले उत्पन्न (रुपये हजारात)	419023
8	दर प्रवाशामागे मिळालेले सरासरी उत्पन्न (रुपये दर दिवशी)	16.88

आधार - विभागीय नियंत्रक, महाराष्ट्र राज्य मार्ग परिवहन महामंडळ, विभाग जालना

तक्ता क्रमांक - 8.6

पोस्ट आणि दूरध्वनी सेवा यांची आकडेवारी

जिल्हा - जालना

संदर्भ - 31 मार्च 2007

अ. क्र.	तालुका	पोस्टांची संख्या	तार-घरांची संख्या	पत्र-पेट्यांची संख्या	पोस्टमनांची संख्या	पोस्टाची सुविधा असलेल्या गावांची संख्या	वैयक्तिक दूरध्वनी संख्या			सार्वजनिक दूरध्वनी केंद्रांची संख्या (PCO)
							ग्रामीण	नागरी	एकूण	
(1)	(2)	(3)	(4)	(5)	(6)	(7)	(8)	(9)	(10)	(11)
1	भोकरदन	32	1	91	23	32	4804	1895	6699	690
2	जाफ्राबाद	13	1	98	11	13	1433	1200	2633	191
3	जालना	38	1	263	46	30	5189	15269	20458	2181
4	बदनापूर	21	2	71	22	21	..	594	594	99
5	अंबड	27	3	156	27	26	2707	2923	5630	626
6	घनसावंगी	22	1	74	23	22	3244	1410	4654	146
7	परतूर	44	2	83	4	44	2204	1521	3725	534
8	मंठा	13	3	25	..	13	1705	861	2566	78
एकूण जिल्हा		210	14	861	156	201	21286	25673	46959	4545

आधार:- अधीक्षक, डाकघर, जालना

अ. क्र.	उद्योग गट	संके- तांक	कारखाने संख्या			स्तंभ 6 मधील कारखान्यातील कामगार संख्या		काम केलेल्या श्रम दिनांची एकूण संख्या (हजारात)	प्रपत्र न पाठविणारे चालू कारखाने	
			नोंदणी झालेले	बंद	प्रपत्र पाठविणारे चालू	एकूण	पैकी स्त्रिया		संख्या	कामगार संख्या
(1)	(2)	(3)	(4)	(5)	(6)	(7)	(8)	(9)	(10)	(11)
1	शेतीसंबंधी सेवा (रोपवाटिका रोपे तयार करणे व फलोत्पादन)	011	1	1	0	0	0	0	0	0
2	गुरे पालन	14	73	27	7	339	200	78	39	1639
3	कृषी व पशुसंवर्धन सेवा (पशुवैद्यकीय सोडून)									
4	मासे, मटन, फळे व भाजीपाला यांचे उत्पादन व त्यावर प्रक्रिया करणे व साठवण करणे	151	10	5	0	0	0	0	5	31
5	दुधाचे पदार्थ तयार करणे	152	1	0	0	0	0	0	1	200
6	गिरणीद्वारे पीठ, भात, दाळ इ. धान्यावर प्रक्रिया करून उत्पादन	153	22	7	1	7	3	2	14	190
7	पाव, बिस्किटे, केक वगैरे अन्नपदार्थांचे उत्पादन	154	6	3	2	1112	0	335	1	6
8	मादक पेय पदार्थांचे उत्पादन	155	2	1	0	0	0	0	1	44
9	तंबाखु, तंबाखुची उत्पादने	160	2	1	0	0	0	0	1	20
10	सुती कापडांचे उत्पादन, सूत कातणे, कापड विणणे व त्यावरील प्रक्रिया	171	4	0	3	349	14	94	1	80
11	कापडांची उत्पादने (तयार कपडे धरून)	0	0	0	0	0	0	0	0	0
12	विणकाम इत्यादीचे उत्पादन	0	0	0	0	0	0	0	0	0
13	तयार रेडिमेड कापडांचे उत्पादन(वुलनचे कपडे सोडून)	0	0	0	0	0	0	0	0	0
14	चामड्याचे उत्पादन व बॅग बनविणे	0	0	0	0	0	0	0	0	0
15	पादत्राणांचे उत्पादन (दुरुस्ती सोडून)	192	1	1	0	0	0	0	0	0

अ. क्र.	उद्योग गट	संके- तांक	कारखाने संख्या			स्तंभ 6 मधील कारखान्यातील कामगार संख्या		काम केलेल्या श्रम दिनांची एकूण संख्या (हजारात)	प्रपत्र न पाठविणारे चालू कारखाने	
			नोंदणी झालेले	बंद	प्रपत्र पाठविणारे चालू	एकूण	पैकी स्त्रिया		संख्या	कामगार संख्या
(1)	(2)	(3)	(4)	(5)	(6)	(7)	(8)	(9)	(10)	(11)
16	लाकूड कापणे व फळ्या तयार करणे (प्लायवूड सोडून)	201	24	3	1	2	0	0	20	45
17	लाकडाच्या फळ्या, प्लायवूड व त्यापासून वस्तू बनविणे	202	1	1	0	0	0	0	0	0
18	कागद व कागदापासून तयार होणा-या वस्तूंचे उत्पादन	210	2	1	0	0	0	0	1	18
19	वर्तमान पत्रांची छपाई व प्रकाशन	221	1	0	1	25	0	9	0	0
20	छपाई आणि त्या संबंधीचे सेवा उद्योग									
21	दगडी कोळशाचे उत्पादन									
22	पेट्रोलियम पदार्थांचे शुद्धीकरण, एल. पी. जी. गॅस, मेणबत्या तयार करणे इत्यादी									
23	रासायनिक वस्तूंचे उत्पादन उदा. फिनाइल, टरपेंटाइन, इत्यादी (रासायनिक खते सोडून)	241	10	7	2	89	0	25	1	20
24	इतर रासायनिक वस्तूंचे उत्पादन.	242	2	0	1	100	0	15	1	20
25	मनुष्य निर्मित तंतूंचे उत्पादन									
26	खर उत्पादन (टायर, ट्यूब उत्पादने)	251	1	0	0	0	0	0	1	10
27	प्लॅस्टिक उत्पादने (पाईप, सूटकेस इत्यादी)	252	4	2	0	0	0	0	2	40
28	काच आणि काचेच्या वस्तूंचे उत्पादन	0	0	0	0	0	0	0	0	
29	अधातू खनिज पदार्थांचे उत्पादन	269	3	1	0	0	0	0	2	40

अ. क्र.	उद्योग गट	संके- तांक	कारखाने संख्या			स्तंभ 6 मधील कारखान्यातील कामगार संख्या		काम केलेल्या श्रम दिनांची एकूण संख्या (हजारात)	प्रपत्र न पाठविणारे चालू कारखाने	
			नोंदणी झालेले	बंद	प्रपत्र पाठविणारे चालू	एकूण	पैकी स्त्रिया		संख्या	कामगार संख्या
(1)	(2)	(3)	(4)	(5)	(6)	(7)	(8)	(9)	(10)	(11)
30	प्राथमिक स्वरुपाचे लोखंड तयार करणे	271	43	10	0	0	0	0	33	1537
31	धातूंचे ओतकाम (सोने चांदी इतर धातू पासून दागिने बनविणे)	272	1	0	0	0	0	0	1	40
32	नॉनफेरस धातूंचे ओतकाम	273	1	1	0	0	0	0	0	0
33	फॅब्रिकेटेड स्ट्रक्चरल धातू उत्पादन (रोलिंग शटर, दरवाजा, खिडक्या, तिजो-या, इत्यादी)	289	3	3	0	0	0	0	0	0
34	इतर फॅब्रिकेटेड धातूंचे उत्पादन (शेतीची अवजारे, नट-बोल्ट, कुलुपे, इत्यादी)									
35	सामान्य उपयोगासाठी यंत्र व यांत्रिक सामग्रीचे उत्पादन (वाहतूक मशिनरी वगळून)	291	3	1	1	344	0	105	1	20
36	विशेष उपयोगासाठी यंत्र व यंत्र सामग्रीचे उत्पादन (शेतीच्या उपयोगासाठी)	292	2	0	1	3	0	1	1	50
37	घरगुती उपयोगासाठी लागणा-या वस्तूंचे उत्पादन									
38	कार्यालयीन उपयोगी वस्तूंचे उत्पादन, जसे टंकलेखन यंत्र, गणकयंत्र, इत्यादी	402	1	0	0	0	0	0	1	30
39	इलेक्ट्रिक मोटार, जनरेटर, ट्रान्स्फॉर्मर इत्यादी वस्तूंचे उत्पादन	410	2	1	0	0	0	0	1	50

अ. क्र.	उद्योग गट	संके- तांक	कारखाने संख्या			स्तंभ 6 मधील कारखान्यातील कामगार संख्या		काम केलेल्या श्रम दिनांची एकूण संख्या (हजारात)	प्रपत्र न पाठविणारे चालू कारखाने	
			नोंदणी झालेले	बंद	प्रपत्र पाठविणारे चालू	एकूण	पैकी स्त्रिया		संख्या	कामगार संख्या
(1)	(2)	(3)	(4)	(5)	(6)	(7)	(8)	(9)	(10)	(11)
40	विद्युत यंत्र सामग्री व त्याचे सुटे भागांचे उत्पादन
41	वायरचे उत्पादन
42	विद्युत दिव्यांचे उत्पादन
43	इतर विद्युत उपकरणांचे उत्पादन
44	इलेक्ट्रॉनिक वस्तूंचे उत्पादन जसे वॉल्व, टुब व इतर इलेक्ट्रॉनिक सुटेभाग
45	इलेक्ट्रॉनिक वस्तूंचे उत्पादन जसे, दूरचित्रवाणी संच, रेडिओ इत्यादी
46	दूरचित्रवाणी, रेडिओ यांचे रिसिव्हर, रेकॉर्डिंग करिता आवश्यक वस्तूंचे उत्पादन
47	वैद्यकीय उपकरणांचे उत्पादन
48	फोटोग्राफी व चष्मा उद्योगाच्या वस्तू व साहित्याचे उत्पादन
49	मोटर वाहन उत्पादने
50	मोटर वाहनाच्या बाहेरील भागांचे उत्पादन
51	वाहतुकीच्या साधनांच्या सुट्या भागांचे उत्पादन
52	जहाजांची निर्मिती व दुरुस्ती
53	विमान व विमानाचे सुटे भाग बनविणे व जुळविणे

अ. क्र.	उद्योग गट	संके- तांक	कारखाने संख्या			स्तंभ 6 मधील कारखान्यातील कामगार संख्या		काम केलेल्या श्रम दिनांची एकूण संख्या (हजारात)	प्रपत्र न पाठविणारे चालू कारखाने	
			नोंदणी झालेले	बंद	प्रपत्र पाठविणारे चालू	एकूण	पैकी स्त्रिया		संख्या	कामगार संख्या
(1)	(2)	(3)	(4)	(5)	(6)	(7)	(8)	(9)	(10)	(11)
54	इतर वर्गीकृत न केलेल्या वाहतुकीच्या साधनांची निर्मिती
55	फर्निचर तयार करणे
56	इतर उत्पादन उद्योग (दागदागिने तयार करणे, ज्वेलरी, सोन्या चांदीचे दागिने तयार करणे)
57	विद्युत शक्तीचे उत्पादन
58	गॅसचे उत्पादन व वाटप
59	पाण्याची साठवणूक, शुद्धीकरण व पुरवठा
60	मोटर वाहने दुरुस्ती व देखभाल	502	7	1	1	33	1	12	5	305
61	पेट्रोलियम पदार्थांची किरकोळ विक्री									
62	वाया गेलेले व भंगारापासून पुन्हा धातूंची निर्मिती	0	0	0	0	0	0	0	0	0
63	वैयक्तिक व घरगुती वस्तूंची दुरुस्ती	0	0	0	0	0	0	0	0	0
64	वाहतूक व वाहतुकीला सहायक सुविधा (ट्रॅक्ल एजन्सीज इत्यादि)	630	1	0	0	0	0	0	1	9
65	आर्किटेक्चरल, अभियांत्रिकी व तांत्रिक कार्य	0	0	0	0	0	0	0	0	0
66	मलनिःसारण, ड्रेनेज व इतर साफसफाई विषयक सेवा	0	0	0	0	0	0	0	0	0
जिल्हा एकूण		--	234	78	21	2403	218	676	135	4444

आधार - औद्योगिक सुरक्षा व आरोग्य संचालनालय, मुंबई

तक्ता क्रमांक - 9.2

रोजगार व स्वयंरोजगार मार्गदर्शन केंद्रांतील आकडेवारी

जिल्हा जालना

संदर्भ वर्ष : 2006-07

अ. क्र.	बाब	संख्या
(1)	(2)	(3)
1	जाहीर केलेल्या रिकाम्या जागांची संख्या	722
2	रोजगार स्वरोजगार मार्गदर्शक केंद्राचा उपयोग करणारे मालक	29
3	मागील वर्ष अखेरीस पटावरील उमेदवार	52088
4	चालू वर्षात नवीन नोंदणी केलेले उमेदवार	11195
5	नोकरी मिळालेले उमेदवार	26
6	वर्ष अखेरीस पटावरील उमेदवार	63257
7	नोकरी मिळालेले उमेदवार	26
	अ) खाजगी क्षेत्र	2
	ब) सार्वजनिक क्षेत्र	24
	क) एकूण	26
8	नोकरी मिळालेले उमेदवार	26
	अ) अनुसूचित जाती/ अनुसूचित जमाती	6
	ब) इतर	20
	क) एकूण	26
9	रोजगार स्वयंरोजगार योजनेअंतर्गत लाभ प्राप्त झालेले उमेदवार	
	अ) रोजगार	26
	ब) स्वयंरोजगार	1474
10	रोजगार स्वरोजगार मार्गदर्शक केंद्रातील व्यवसाय मार्गदर्शन केंद्र	
	1) वैयक्तिक मार्गदर्शन/ व्यक्तिशः अगर गटामध्ये सल्ला दिलेले	425
	2) रोजगार स्वरोजगार मार्गदर्शक केंद्रामध्ये घेण्यात आलेल्या गटांची चर्चा	54
	3) मार्गदर्शन केलेल्या अर्जदारांना नोकरी विषयी/ प्रशिक्षणासाठी/ उमेदवारासाठी दिलेल्यांची संख्या	255

आधार:- रोजगार व स्वयंरोजगार मार्गदर्शक अधिकारी, जालना

तक्ता क्रमांक - 9.3

शासकीय व स्थानिक स्वराज्य संस्थांतील कर्मचा-यांची संख्या

जिल्हा - जालना

संदर्भ वर्ष : 2005-06

अ. क्र.	बाब	पदांचा तपशील	शासकीय	जिल्हा परिषद	महानगर पालिका	नगर परिषद
(1)	(2)	(3)	(4)	(5)	(6)	(7)
1	वर्ग - अ	एकूण मंजूर पदे	270	161	--	3
		भरलेली पदे	211	124	--	3
		पैकी स्त्रिया	20	12	--	2
2	वर्ग - ब	एकूण मंजूर पदे	845	1348	--	24
		भरलेली पदे	702	883	--	13
		पैकी स्त्रिया	69	106	--	7
3	वर्ग - क	एकूण मंजूर पदे	6284	5088	--	462
		भरलेली पदे	5532	4472	--	370
		पैकी स्त्रिया	199	867	--	94
4	वर्ग - ड	एकूण मंजूर पदे	1532	941	--	798
		भरलेली पदे	1279	811	--	705
		पैकी स्त्रिया	132	178	--	219
5	एकूण	मंजूर पदे	8931	7538	--	1289
		भरलेली पदे	7724	6390	--	1091
		पैकी स्त्रिया	420	1163	--	322
6	*इतर वर्ग-इ कर्मचारी	एकूण मंजूर पदे	1225	3902	--	0
		भरलेली पदे	1166	3766	--	0
		पैकी स्त्रिया	32	2526	--	0
7	एकूण	मंजूर पदे (5+6)	10156	11440	--	1289
		भरलेली पदे	9890	10156	--	1091
		पैकी स्त्रिया	452	3639	--	322

टीप (*)- 1-'इतर' यामध्ये कार्यव्ययी आस्थापनेवरील, आकस्मिक खर्चातील रोजगार दिले जाणारे,रोजंदारीवरील, अंशकालीन, मानसेवी आणि वरील वर्गात समाविष्ट न झालेले कर्मचारी यांचा समावेश आहे.

2. - म.न.पा कडील वर्गवारीची माहिती उपलब्ध नाही.

आधार - अर्थ व सांख्यिकी संचालनालय,मुंबई

तक्ता क्रमांक - 9.4

निरनिराळ्या उद्योगांतील रोजगार

जिल्हा - जालना

संदर्भ वर्ष :2006-07

अ. क्र.	उद्योग गट	राष्ट्रीय उद्योग संकेतांक	एकूण आस्थापनांची संख्या	माहिती देणा-या आस्थापनांची संख्या	कर्मचारी संख्या			
					शासकीय	निम-शासकीय	खाजगी	एकूण
(1)	(2)	(3)	(4)	(5)	(6)	(7)	(8)	(9)
1	कृषी	0	36	16	1516	14	3450	4980
2	खाणकाम	10	24	6	133	2329	1369	3831
3	वस्तुनिर्माण	20 ते 39	10	1	124	26	528	678
4	बीज निर्मिती, गॅस, पाणी व सांडपाणी सेवा	40 ते 49	13	4	430	1746	16	2192
5	बांधकाम	50	22	4	55	..	225	280
6	घाऊक व किरकोळ व्यापार व हॉटेल व्यवसाय	60 ते 69	43	17	30	496	474	1000
7	परिवहन,गोदामे आणि दळणवळण	70 ते 75	82	37	3859	7493	284	11636
8	वित्त पुरवठा, विमा स्थावर मालमत्ता आणि व्यापार विषयक सेवा	80 ते 83	237	85	4685	37	4491	9213
9	सामुहिक,सामाजिक व व्यक्तिगत सेवा	90 ते 99	6	2	..	1177	39	1216
जिल्हा एकूण			473	172	10832	13318	10876	35026

आधार - जिल्हा रोजगार व स्वयंरोजगार मार्गदर्शन केंद्र,जालना

तक्ता क्रमांक - 9.5
कृषी व बिगर-कृषी उद्योग

जिल्हा - जालना

संदर्भ वर्ष : 1998

अ. क्र.	बाब	* कृषी उद्योग			बिगर-कृषी			कृषी व बिगर-कृषी एकूण		
		ग्रामीण	नागरी	एकूण	ग्रामीण	नागरी	एकूण	ग्रामीण	नागरी	एकूण
(1)	(2)	(3)	(4)	(5)	(6)	(7)	(8)	(9)	(10)	(11)
1	उद्योगांची संख्या									
	1.1 स्वकार्यरत उद्योग**	4217	139	4356	17808	7666	25474	22025	7805	29830
	1.2 आस्थापना***	858	59	917	6002	3728	9730	6860	3787	10647
	1.3 एकूण	5075	198	5273	23810	11394	35204	28885	11592	40477
2	मालकीच्या प्रकारानुसार उद्योग									
	2.1 सहकारी	2	0	2	133	74	207	135	74	209
	2.2 सार्वजनिक	2	0	2	1936	324	2260	1938	324	2262
	2.3 खाजगी	5071	198	5269	21741	10996	32737	26812	11194	38006
3	198									
	3.1 अनुसूचित जाती	7.05	2.53	6.88	6.63	2.09	5.16	6.71	2.1	5.39
	3.2 अनुसूचित जमाती	2.34	1.01	2.29	2.06	0.82	1.66	2.11	0.82	1.74
4	जागेविरहित कार्यान्वित असलेल्या उद्योगांची एकूणशी टक्केवारी	61.02	34.90	60.04	18.72	25.90	21.04	26.15	26.05	26.12
5	शक्तीवर चालणा-या उद्योगांची एकूण उद्योगांशी टक्केवारी	8.85	2.02	8.59	17.56	21.61	18.87	16.03	21.77	17.53
6	सर्वसाधारणपणे काम करणा-या कामगारांची संख्या									
	6.1 एकूण कामगार	9867	453	10320	46302	40940	87242	56169	41393	97562
	6.2 वेतनावर काम करणारे कामगार	1206	87	1293	14977	24893	39870	16183	24980	41163
	6.3 वेतनावरील कामगारांची एकूण कामगारांशी टक्केवारी	12022	19.20	12.53	32.35	60.8	45.7	28.81	60.35	42.19
	6.4 कामगारांची प्रति उद्योग सरासरी संख्या	2	2	2	2	4	2	2	4	2

टीप :- *कृषी उत्पादन व मळे वगळून कृषी संबंधित उद्योग, ** पगारावर एकही कर्मचारी नसलेले उद्योग

***ज्या उद्योगात कमीतकमी एकतरी व्यक्ती पगारावर काम करते असे उद्योग

आधार :- अर्थ व सांख्यिकी संचालनालय, महाराष्ट्र शासन, मुंबई (आर्थिक गणना-1998)

तक्ता क्रमांक: 9.6

प्रमुख उद्योग गटानुसार उद्योगांची आणि नियमित काम करणा-या कामगारांची संख्या

जिल्हा :- जालना

संदर्भ वर्ष :1998

अ. क्र.	उद्योग गट	ग्रामीण		नागरी		एकूण	
		उद्योग	कामगार	उद्योग	कामगार	उद्योग	कामगार
(1)	(2)	(3)	(4)	(5)	(6)	(7)	(8)
1	कृषी	5075	9867	198	453	5273	10320
2	खनिज उत्पादन व खाणकाम	7	8	5	16	12	24
3	वस्तुनिर्माण	3462	7904	1576	9902	5038	17806
4	बीज, गॅस आणि पाणी पुरवठा	2	8	2	12	4	20
5	बांधकाम	1641	2794	355	630	1996	3424
6	घाऊक व्यापार	392	661	379	986	771	1647
7	किरकोळ व्यापार	9214	15361	4774	9416	13988	24777
8	उपाहारगृहे आणि हॉटेल्स	1344	3257	669	2593	2013	5850
9	वाहतूक	378	675	836	1388	1214	2063
10	साठवण आणि गोदामविषयक	14	36	48	182	62	218
11	दळणवळण	25	45	98	201	123	246
12	वित्तीय,विमा,स्थावर मालमत्ता आणि व्यावसायिक सेवा	388	913	283	1556	671	2469
13	सामूहिक, सामाजिक व व्यक्तिगत सेवा	6943	14640	2368	14056	9311	28696
14	इतर सेवा (इतरत्र वर्गीकरण न केलेल्या)	0	0	1	2	1	2
15	बिगर- कृषी उद्योग गट (एकूण)	0	0	0	0	0	0
सर्व प्रमुख उद्योग गट (एकूण)		28885	56169	11592	41393	40477	97562

आधार :- अर्थ व सांख्यिकी संचालनालय, महाराष्ट्र शासन, मुंबई (आर्थिक गणना -1998)

तक्ता क्रमांक - 9.7

महत्वाच्या उद्योग गटानुसार कृषी व बिगर - कृषी आस्थापनांची व त्यातील कामगारांची संख्या

जिल्हा - जालना

संदर्भ वर्ष :1998

अ. क्र.	उद्योग गट संकेतांक	उद्योग गट	आस्थापना			आस्थापनेवरील कामगार		
			ग्रामीण	नागरी	एकूण	ग्रामीण	नागरी	एकूण
(1)	(2)	(3)	(4)	(5)	(6)	(7)	(8)	(9)
1	0	कृषी	858	59	917	2586	207	2793
2	1	खाणकाम व दगडकाम	1	2	3	2	13	15
3	2 व 3	वस्तुनिर्माण	700	572	1272	2806	8097	10903
4	4	बीज,गॅस व पाणी पुरवठा	2	2	4	8	12	20
5	5	बांधकाम	154	49	203	579	225	804
6	6	घाऊक व्यापार	72	139	211	240	656	896
7	6	किरकोळ व्यापार	1283	1246	2529	3428	3988	7416
8	6	उपाहारगृहे व हॉटेल्स	464	422	886	1611	2095	3706
9	7	वाहतूक	119	82	201	318	469	787
10	7	साठवण व गोदाम विषयक	13	32	45	35	154	189
11	7	दळणवळण	6	33	39	16	104	120
12	8	वित्तीय, विमा, स्थावर मालमत्ता आणि व्यावसायिक सेवा	161	127	288	565	1346	1911
13	9	सामुहिक, सामाजिक व व्यक्तिगत सेवा	3027	1021	4048	9215	12023	21238
14	10	इतर	0	1	1	0	2	2
एकूण			6860	3787	10647	21409	29391	50800

आधार :- अर्थ व सांख्यिकी संचालनालय, महाराष्ट्र शासन, मुंबई (आर्थिक गणना-1998)

तक्ता क्रमांक - 10.1

शैक्षणिक संस्थांची (शाळा / महाविद्यालय इ.) संख्या

जिल्हा -

संदर्भ वर्ष:2006-07

अ. क्र.	तालुका	बाब	प्राथमिक संस्था					माध्यमिक संस्था				
			शासकीय	स्थानिक संस्था	खाजगी		एकूण	शासकीय	स्थानिक संस्था	खाजगी		एकूण
					अनुदानित	विना अनुदानित				अनुदानित	विना अनुदानित	
(1)	(2)	(3)	(4)	(5)	(6)	(7)	(8)	(9)	(10)	(11)	(12)	(13)
1	भोकरदन	एकूण	0	195	5	6	206	0	7	28	1	36
		पैकी मुलींकरिता	0	1	0	0	1	0	1	1	0	2
2	जाफ्राबाद	एकूण	0	117	2	6	125	0	3	16	1	20
		पैकी मुलींकरिता	0	0	0	0	0	0	0	0	0	0
3	जालना	एकूण	0	207	55	17	279	0	5	46	1	52
		पैकी मुलींकरिता	0	0	1	0	1	0	1	4	0	5
	बदनापूर	एकूण	0	117	7	1	125	0	2	18	1	21
		पैकी मुलींकरिता	0	2	0	0	2	0	0	1	0	1
5	अंबड	एकूण	0	175	5	3	183	0	5	30	0	35
		पैकी मुलींकरिता	0	2	0	0	2	0	0	0	0	0
6	घनसावंगी	एकूण	0	141	2	8	151	0	3	16	0	19
		पैकी मुलींकरिता	0	2	0	0	2	0	0	0	0	0
7	परतूर	एकूण	0	110	8	3	121	0	3	14	0	17
		पैकी मुलींकरिता	0	2	0	0	2	0	0	1	0	1
8	मंठा	एकूण	0	136	9	3	148	0	4	12	0	16
		पैकी मुलींकरिता	0	0	0	0	0	0	0	0	0	0
	एकूण जिल्हा	एकूण	0	1198	93	47	1338	0	32	180	4	216
		पैकी मुलींकरिता	0	9	1	0	10	0	2	7	0	9

तक्ता क्रमांक - 10.1 (पुढे चालु)

जिल्हा -

संदर्भ वर्ष:2006-07

अ. क्र.	तालुका	बाब	उच्च माध्यमिक संस्था					महाविद्यालये (सर्व) वर्ष 2005-06					एकूण शैक्षणिक संस्था
			शासकीय	स्थानिक संस्था	खाजगी		एकूण	शासकीय	स्थानिक संस्था	खाजगी		एकूण	
					अनुदानित	विना अनुदानित				अनुदानित	विना अनुदानित		
(1)	(2)	(3)	(14)	(15)	(16)	(17)	(18)	(19)	(20)	(21)	(22)	(23)	(24)
1	भोकरदन	एकूण	0	1	4	3	8	0	0	3	0	3	253
		पैकी मुलौंकरिता						0	0	0	0	0	3
2	जाफ्राबाद	एकूण	1	1	2	1	5	0	0	1	0	1	151
		पैकी मुलौंकरिता						0	0	0	0	0	0
3	जालना	एकूण	0		10	0	10	0	0	14	0	14	355
		पैकी मुलौंकरिता						0	0	1	0	1	7
	बदनापूर	एकूण	0		2	0	2	0	0	2	0	2	150
		पैकी मुलौंकरिता						0	0	0	0	0	3
5	अंबड	एकूण	0		4	0	4	0	0	3	0	3	225
		पैकी मुलौंकरिता						0	0	0	0	0	2
6	घनसावंगी	एकूण	0		2	1	3	0	0	2	0	2	175
		पैकी मुलौंकरिता						0	0	0	0	0	2
7	परतूर	एकूण	0		4	3	7	0	0	1	0	1	146
		पैकी मुलौंकरिता						0	0	0	0	0	3
8	मंठा	एकूण	0		4	0	4	0	0	2	0	2	170
		पैकी मुलौंकरिता						0	0	0	0	0	0
एकूण जिल्हा		एकूण	1	2	32	8	43	0	0	28	0	28	1625
		पैकी मुलौंकरिता	0	0	0	0	0	0	0	1	0	1	20

आधार - शिक्षणाधिकारी , प्राथमिक , माध्यमिक, जिल्हा परिषद,जालना

सहसंचालकशिक्षण विभाग औरंगाबाद

तक्ता क्रमांक - 10.2
शैक्षणिक संस्थांतील शिक्षक

संदर्भ वर्ष:2006-07

अ. क्र.	तालुका	बाब	प्राथमिक शिक्षक					माध्यमिक शिक्षक				
			शासकीय	स्थानिक संस्था	खाजगी		एकूण	शासकीय	स्थानिक संस्था	खाजगी		एकूण
					अनुदानित	विना अनुदानित				अनुदानित	विना अनुदानित	
(1)	(2)	(3)	(4)	(5)	(6)	(7)	(8)	(9)	(10)	(11)	(12)	(13)
1	भोकरदन	एकूण	0	959	45	37	1041	0	78	312	5	395
		पैकी स्त्रिया	0					0	8	12	1	21
2	जाफ्राबाद	एकूण	0	539	9	19	567	0	38	107	5	150
		पैकी स्त्रिया	0					0	4	7	0	11
3	जालना	एकूण	0	922	484	117	1523	0	46	936	5	987
		पैकी स्त्रिया	0					0	21	46	0	67
4	बदनापूर	एकूण	0	518	50	7	575	0	27	87	5	119
		पैकी स्त्रिया	0					0	8	7	0	15
5	अंबड	एकूण	0	799	38	19	856	0	42	279	0	321
		पैकी स्त्रिया	0					0	11	15	0	26
6	घनसावंगी	एकूण	0	616	11	30	657	0	34	39	0	73
		पैकी स्त्रिया	0					0	8	2	0	10
7	परतूर	एकूण	0	483	36	18	537	0	41	514	0	555
		पैकी स्त्रिया	0					0	6	15	0	21
8	मंठा	एकूण	0	491	58	20	569	0	22	147	0	169
		पैकी स्त्रिया	0					0	2	7	0	9
एकूण जिल्हा		एकूण	0	5327	731	267	6325	0	328	2421	20	2769
		पैकी स्त्रिया						0	68	111	1	180

तक्ता क्रमांक - 10.2 (पुढे चालु)

संदर्भ वर्ष:2006-07

अ. क्र.	तालुका	बाब	उच्च माध्यमिक शिक्षक					महाविद्यालयातील शिक्षक (सर्व) वर्ष 2005-06					एकूण
			शासकीय	स्थानिक संस्था	खाजगी		एकूण	शासकीय	स्थानिक संस्था	खाजगी		एकूण	
					अनुदानित	विना अनुदानित				अनुदानित	विना अनुदानित		
(1)	(2)	(3)	(14)	(15)	(16)	(17)	(18)	(19)	(20)	(21)	(22)	(23)	(24)
1	भोकरदन	एकूण	0	3	16	3	22	0	0	39	0	39	1497
		पैकी स्त्रिया						0	0	4	0	4	25
2	जाफ्राबाद	एकूण	0	3	8	3	14	0	0	27	0	27	758
		पैकी स्त्रिया						0	0	10	0	10	21
3	जालना	एकूण	10	0	65	0	75	0	0	228	0	228	2813
		पैकी स्त्रिया					0	0	0	63	0	63	130
4	बदनापूर	एकूण	0	0	6	0	6	0	0	44	0	44	744
		पैकी स्त्रिया					0	0	0	7	0	7	22
5	अंबड	एकूण	0	0	20	0	20	0	0	53	0	53	1250
		पैकी स्त्रिया						0	0	11	0	11	37
6	घनसावंगी	एकूण	0	0	5	0	5	0	0	44	0	44	779
		पैकी स्त्रिया						0	0	5	0	5	15
7	परतूर	एकूण	0	0	20	0	20	0	0	6	0	6	1118
		पैकी स्त्रिया					0	0	0	0	0	0	21
8	मंठा	एकूण	0	0	16	0	16	0	0	38	0	38	792
		पैकी स्त्रिया						0	0	2	0	2	11
एकूण जिल्हा		एकूण	10	6	156	6	178	0	0	479	0	479	9751
		पैकी स्त्रिया					0	0	0	102	0	102	282

आधार - र् आधार - शिक्षणाधिकारी , प्राथमिक , माध्यमिक, जिल्हा परिषद,जालना

सहसंचालकशिक्षण विभाग औरंगाबाद

तक्ता क्रमांक - 10.3
शैक्षणिक संस्थांतील विद्यार्थी संख्या

जिल्हा -

संदर्भ वर्ष: 2006-07

अ. क्र.	तालुका	बाब	प्राथमिक विद्यार्थी					माध्यमिक विद्यार्थी				
			शासकीय	स्थानिक संस्था	खाजगी		एकूण	शासकीय	स्थानिक संस्था	खाजगी		एकूण
					अनुदानित	विना अनुदानित				अनुदानित	विना अनुदानित	
(1)	(2)	(3)	(4)	(5)	(6)	(7)	(8)	(9)	(10)	(11)	(12)	(13)
1	भोकरदन	एकूण	0	32607	2000	906	35513	0	2100	11500	412	14012
		पैकी मुली	0	15680	805	309	16794	0	840	4600	164	5604
2	जाफ्राबाद	एकूण	0	17154	191	231	17576	0	900	5500	364	6764
		पैकी मुली	0	8201	66	61	8328	0	360	2200	145	2705
3	जालना	एकूण	0	28406	25762	3029	57197	0	1500	19500	369	21369
		पैकी मुली	0	13876	12174	1193	27243	0	765	7800	147	8712
4	बदनापूर	एकूण	0	16364	1853	246	18463	0	600	6500	368	7468
		पैकी मुली	0	7989	712	88	8789	0	240	2600	147	2987
5	अंबड	एकूण	0	22296	1941	394	24631	0	1500	12500	0	14000
		पैकी मुली	0	10795	851	240	11886	0	600	5000	0	5600
6	घनसावंगी	एकूण	0	20831	444	746	22021	0	900	6500	0	7400
		पैकी मुली	0	9894	182	302	10378	0	360	2600	0	2960
7	परतूर	एकूण	0	14819	2588	741	18148	0	900	5500	0	6400
		पैकी मुली	0	7210	1211	296	8717	0	360	2200	0	2560
8	मंठा	एकूण	0	13714	2324	118	16156	0	1200	6000	0	7200
		पैकी मुली	0	6528	1052	33	7613	0	480	2400	0	2880
एकूण जिल्हा		एकूण	0	166191	37103	6411	209705	0	9600	73500	1513	84613
		पैकी मुली	0	80173	17053	2522	99748	0	4005	29400	603	34008

तक्ता क्रमांक - 10.3 (पुढे चालु)

जिल्हा -

संदर्भ वर्ष:2006-07

अ. क्र.	तालुका	बाब	उच्च माध्यमिक विद्यार्थी					महाविद्यालयातील विद्यार्थी (सर्व) वर्ष 2005-06					एकूण
			शासकीय	स्थानिक संस्था	खाजगी		एकूण	शासकीय	स्थानिक संस्था	खाजगी		एकूण	
					अनुदानित	विना अनुदानित				अनुदानित	विना अनुदानित		
(1)	(2)	(3)	(14)	(15)	(16)	(17)	(18)	(19)	(20)	(21)	(22)	(23)	(24)
1	भोकरदन	एकूण	0	69	2880	812	3761	0	0	2221	0	2221	55507
		पैकी मुली	0	19	970	189	1178	0	0	460	0	460	24036
2	जाफ्राबाद	एकूण	0	78	1072	1024	2174	0	0	3153	0	3153	29667
		पैकी मुली	0	23	340	390	753	0	0	549	0	549	12335
3	जालना	एकूण	200	0	5127	0	5327	0	0	7151	0	7151	91044
		पैकी मुली	99	0	1890	0	1989	0	0	2446	0	2446	40390
4	बदनापूर	एकूण	0	0	311	0	311	0	0	2889	0	2889	29131
		पैकी मुली	0	0	90	0	90	0	0	467	0	467	12333
5	अंबड	एकूण	0	0	1480	0	1480	0	0	1078	0	1078	41189
		पैकी मुली	0	0	372	0	372	0	0	337	0	337	18195
6	घनसावंगी	एकूण	0	0	370	215	585	0	0	831	0	831	30837
		पैकी मुली	0	0	90	69	159	0	0	135	0	135	13632
7	परतूर	एकूण	0	0	1496	959	2455	0	0	331	0	331	27334
		पैकी मुली	0	0	555	314	869	0	0	61	0	61	12207
8	मंठा	एकूण	0	0	1801	0	1801	0	0	1521	0	1521	26678
		पैकी मुली	0	0	472	0	472	0	0	279	0	279	11244
एकूण जिल्हा		एकूण	200	147	14537	3010	17894	0	0	19175	0	19175	331387
		पैकी मुली	99	42	4779	962	5882	0	0	4734	0	4734	144372

आधार - शिक्षणाधिकारी, प्राथमिक, माध्यमिक, जिल्हा परिषद, जालना

सहसंचालकशिक्षण विभाग औरंगाबाद

अ.	तालुका	बाब	प्राथमिक विद्यार्थी					माध्यमिक विद्यार्थी				
			शासकीय	स्थानिक	खाजगी		एकूण	शास	स्थानिक	खाजगी		एकूण
					अनुदानित	विना अनुदानित				अनुदानित	विना अनुदानित	
-1	-2	-3	-4	-5	-6	-7	-8	-9	-10	-11	-12	-13
1	भोकरदन	एकूण	0	4824	81	68	4973	0	840	4600	123	5563
		पैकी मुली	0	2276	35	33	2344	0	336	1840	50	2226
2	जाफ्राबाद	एकूण	0	3343	62	12	3417	0	360	2200	145	2705
		पैकी मुली	0	1594	19	1	1614	0	144	880	56	1080
3	जालना	एकूण	0	6396	4592	348	11336	0	600	7800	147	8547
		पैकी मुली	0	3110	2103	150	5363	0	240	3120	47	3407
4	बदनापूर	एकूण	0	3067	231	36	3334	0	240	2600	18	2858
		पैकी मुली	0	1543	57	11	1611	0	96	1040	8	1144
5	अंबड	एकूण	0	3268	256	33	3557	0	600	5000	0	5600
		पैकी मुली	0	1508	110	19	1637	0	240	2000	0	2240
6	घनसावंगी	एकूण	0	3469	39	12	3520	0	360	2600	0	2960
		पैकी मुली	0	1632	17	6	1655	0	144	1040	0	1184
7	परतूर	एकूण	0	2551	143	66	2760	0	360	2200	0	2560
		पैकी मुली	0	1222	62	33	1317	0	144	880	0	1024
8	मंठा	एकूण	0	2604	298	20	2922	0	48	2400	0	2448
		पैकी मुली	0	1253	143	5	1401	0	36	960	0	996
ग	जिल्हा	एकूण	0	29522	5702	595	35819	0	3408	29400	433	33241
		पैकी मुली	0	14138	2546	258	16942	0	1380	11760	161	13301

तक्ता क्रमांक - 10.4 (पुढे चालु)

जालना

संदर्भ वर्ष:2006-07

अ.	तालुका	बाब	उच्च				महाविद्या				एकूण		
			शासकीय	स्थानिक	खाजगी		एकूण	शासकीय	स्थानिक	खाजगी			
					अनुदानित	विना अनुदानित				अनुदानित		विना अनुदानित	
-1	-2	-3	-14	-15	-16	-17	-18	-19	-20	-21	-22	-23	-24
1	भोकरदन	एकूण	उ.ना.	उ.ना.	उ.ना.	उ.ना.	0	0	0	172	0	172	10708
		पैकी मुली					0	0	0	41	0	41	4611
2	जाफ्राबाद	एकूण	उ.ना.	उ.ना.	उ.ना.	उ.ना.	0	0	0	745	0	745	6867
		पैकी मुली					0	0	0	222	0	222	2916
3	जालना	एकूण	उ.ना.	उ.ना.	उ.ना.	उ.ना.	0	0	0	733	0	733	20616
		पैकी मुली					0	0	0	220	0	220	8990
4	बदनापूर	एकूण	उ.ना.	उ.ना.	उ.ना.	उ.ना.	0	0	0	462	0	462	6654
		पैकी मुली					0	0	0	98	0	98	2853
5	अंबड	एकूण	उ.ना.	उ.ना.	उ.ना.	उ.ना.	0	0	0	106	0	106	9263
		पैकी मुली					0	0	0	29	0	29	3906
6	घनसावंगी	एकूण	उ.ना.	उ.ना.	उ.ना.	उ.ना.	0	0	0	200	0	200	6680
		पैकी मुली					0	0	0	42	0	42	2881
7	परतूर	एकूण	उ.ना.	उ.ना.	उ.ना.	उ.ना.	0	0	0	40	0	40	5360
		पैकी मुली					0	0	0	9	0	9	2350
8	मंठा	एकूण	उ.ना.	उ.ना.	उ.ना.	उ.ना.	0	0	0	171	0	171	5541
		पैकी मुली					0	0	0	45	0	45	2442
ग जिल्हा		एकूण	0	0	0	0	0	0	0	2629	0	2629	71689
		पैकी मुली	0	0	0	0	0	0	0	706	0	706	30949

आधार - शिक्षणाधिकारी , प्राथमिक , माध्यमिक, जिल्हा परिषद,जालना
सहसंचालकशिक्षण विभाग औरंगाबाद

तक्ता क्रमांक - 10.5

शैक्षणिक संस्थांतील अनुसूचित जमातीच्या विद्यार्थ्यांची संख्या

जिल्हा - जालना

संदर्भ वर्ष:2006-07

अ.क्र.	तालुका	बाब	प्राथमिक विद्यार्थी					माध्यमिक विद्यार्थी				
			शासकीय	स्थानिक संस्था	खाजगी		एकूण	शासकीय	स्थानिक संस्था	खाजगी		एकूण
					अनुदानित	विना अनुदानित				अनुदानित	विना अनुदानित	
(1)	(2)	(3)	(4)	(5)	(6)	(7)	(8)	(9)	(10)	(11)	(12)	(13)
1	भोकरदन	एकूण	0	1473	63	30	1566	0	16	92	2	110
		पैकी मुली	0	697	24	12	733	0	6	30	0	36
2	जाफ्राबाद	एकूण	0	431	2	13	446	0	9	15	0	24
		पैकी मुली	0	199	0	3	202	0	3	6	0	9
3	जालना	एकूण	0	582	508	85	1175	0	15	156	4	175
		पैकी मुली	0	283	242	46	571	0	6	62	0	68
4	बदनापूर	एकूण	0	293	54	1	348	0	6	52	0	58
		पैकी मुली	0	137	21	0	158	0	2	12	0	14
5	अंबड	एकूण	0	795	47	8	850	0	15	100	0	115
		पैकी मुली	0	388	22	6	416	0	6	37	0	43
6	घनसावंगी	एकूण	0	457	14	3	474	0	9	52	0	61
		पैकी मुली	0	207	8	0	215	0	3	19	0	22
7	परतूर	एकूण	0	358	38	6	402	0	9	45	0	54
		पैकी मुली	0	176	15	4	195	0	3	18	0	21
8	मंठा	एकूण	0	412	51	14	477	0	11	48	0	59
		पैकी मुली	0	192	22	5	219	0	4	18	0	22
एकूण जिल्हा		एकूण	0	4801	777	160	5738	0	90	560	6	656
		पैकी मुली	0	2279	354	76	2709	0	33	202	0	235

तक्ता क्रमांक - 10.5 (पुढे चालु)

जिल्हा - जालना

संदर्भ वर्ष:2003-04

अ.क्र.	तालुका	बाब	उच्च माध्यमिक विद्यार्थी					महाविद्यालयातील विद्यार्थी (सर्व)वर्ष: 2005-06					
			शासकीय	स्थानिक संस्था	खाजगी		एकूण	शासकीय	स्थानिक संस्था	खाजगी		एकूण	
					अनुदानित	विना अनुदानित				अनुदानित	विना अनुदानित		
(1)	(2)	(3)	(14)	(15)	(16)	(17)	(18)	(19)	(20)	(21)	(22)	(23)	
1	भोकरदन	एकूण	उ.ना.	उ.ना.	उ.ना.	उ.ना.	0	0	0	49	0	49	
		पैकी मुली					0	0	0	8	0	8	
2	जाफ्राबाद	एकूण	उ.ना.	उ.ना.	उ.ना.	उ.ना.	0	0	0	17	0	17	
		पैकी मुली					0	0	0	7	0	7	
3	जालना	एकूण	उ.ना.	उ.ना.	उ.ना.	उ.ना.	0	0	0	50	0	50	
		पैकी मुली					0	0	0	18	0	18	
4	बदनापूर	एकूण	उ.ना.	उ.ना.	उ.ना.	उ.ना.	0	0	0	80	0	80	
		पैकी मुली					0	0	0	11	0	11	
5	अंबड	एकूण	उ.ना.	उ.ना.	उ.ना.	उ.ना.	0	0	0	1	0	1	
		पैकी मुली					0	0	0	0	0	0	
6	घनसावंगी	एकूण	उ.ना.	उ.ना.	उ.ना.	उ.ना.	0	0	0	9	0	9	
		पैकी मुली					0	0	0	5	0	5	
7	परतूर	एकूण	उ.ना.	उ.ना.	उ.ना.	उ.ना.	0	0	0	3	0	3	
		पैकी मुली					0	0	0	1	0	1	
8	मंठा	एकूण	उ.ना.	उ.ना.	उ.ना.	उ.ना.	0	0	0	52	0	52	
		पैकी मुली					0	0	0	10	0	10	
एकूण जिल्हा		एकूण	0	0	0	0	0	0	0	261	0	261	
		पैकी मुली	0	0	0	0	0	0	0	60	0	60	

आधार - शिक्षणाधिकारी , प्राथमिक , माध्यमिक, जिल्हा परिषद,जालना
सहसंचालकशिक्षण विभाग औरंगाबाद

तक्ता क्रमांक - 10.6

शारीरिक शिक्षण महाविद्यालये, क्रीडांगणे, क्रीडा संस्था आणि क्रीडा शिष्यवृत्तीधारक

जिल्हा-जालना

संदर्भ वर्ष-2006-07

अ. क्र.	तालुका	शारीरिक शिक्षण महाविद्यालये (संख्या)	अधिकृत क्रीडांगणे, व्यायाम शाळा (संख्या)		खेळाच्या स्टेडि-यमची संख्या	अधिकृत जलतरण तलाव (संख्या)	वर्षात घेतलेली क्रीडा प्रशिक्षण शिबिरे (संख्या)	राज्यपातळीवर निवड झालेल्या खेळाडूंची संख्या		क्रीडा शिष्यवृत्ती धारकांची संख्या	
			क्रीडांगणे	व्यायाम शाळा				एकूण	पैकी मुली	एकूण	पैकी मुली
(1)	(2)	(3)	(4)	(5)	(6)	(7)	(8)	(9)	(10)	(11)	(12)
1	भोकरदन	1	7	10	1	..	5	3	1
2	जाफ्राबाद	..	5	9	1	..	2	1
3	जालना	2	20	50	1	1	11	10	3	5	..
4	बदनापूर	..	5	9	2	5	2	3	..
5	अंबड	..	10	25	1	..	3	3	..	1	1
6	घनसावंगी	..	5	22	1	..	1
7	परतूर	..	9	12	1	..	3	5	1
8	मंठा	..	11	13	1	..	4	6	1
जिल्हा एकूण		3	72	150	7	1	31	33	8	9	1

टिप - स्तंभ 4 व 5 मध्ये अनुदानित व विनाअनुदानित शाळा व नोंदणीकृत क्रीडा संस्था यांचा समावेश आहे, त्यामुळे संख्येत वाढ दिसते.

आधार - जिल्हा क्रीडा अधिकारी, जालना

तक्ता क्रमांक - 10.7
इयत्तानिहाय विद्यार्थ्यांची संख्या

जिल्हा - जालना

संदर्भ वर्ष - 30 सप्टेंबर, 200

अ. क्र.	तालुका	इयत्ता						
		1ली	2 री	3 री	4 थी	5 वी	6 वी	7 वी
	(2)	(3)	(4)	(5)	(6)	(7)	(8)	(9)
1	भोकरदन	7455	6196	5783	5423	5606	5614	5615
2	जाफ्राबाद	3725	3211	3127	2780	2857	2750	2724
3	जालना	13435	11674	10492	9773	10256	9849	9229
4	बदनापूर	3712	3191	2897	2773	2721	2846	2741
5	अंबड	5586	4760	4358	3913	4065	3926	3575
6	घनसावंगी	5161	4072	3961	3687	3352	3188	2745
7	परतूर	4346	3310	3085	3003	2885	2648	2506
8	मंठा	4288	3208	2761	2552	2492	2228	2101
एकूण जिल्हा		47708	39622	36464	33904	34234	33049	31236

तक्ता क्रमांक - 10.7 (पुढे चालू)

जिल्हा - जालना

अ. क्र.	तालुका	इयत्ता					
		8 वी	9 वी	10 वी	11 वी	12 वी	एकूण
	(2)	(10)	(11)	(12)	(13)	(14)	(15)
1	भोकरदन	2850	2150	2050	उ. ना.	उ. ना.	48742
2	जाफ्राबाद	1350	1050	1050	उ. ना.	उ. ना.	24624
3	जालना	4668	4260	3852	उ. ना.	उ. ना.	87488
4	बदनापूर	1568	1364	1566	उ. ना.	उ. ना.	25379
5	अंबड	2910	2630	2860	उ. ना.	उ. ना.	38583
6	घनसावंगी	1590	1401	1449	उ. ना.	उ. ना.	30606
7	परतूर	1380	1100	1360	उ. ना.	उ. ना.	25623
8	मंठा	1540	1310	1470	उ. ना.	उ. ना.	23950
एकूण जिल्हा		17856	15265	15657	14904	12840	332739

आधार - शिक्षणाधिकारी , प्राथमिक , माध्यमिक, जिल्हा परिषद,जालना

तक्ता क्रमांक-11.1
सार्वजनिक व शासन सहाय्यीत वैद्यकीय सुविधांची माहिती

जिल्हा- जालना

संदर्भ वर्ष -2006-07

अ. क्र.	तालुका	संख्या						
		रुग्णालये	दवाखाने	प्रसूतिगृहे	प्राथमिक आरोग्य केंद्रे	उपकेंद्रे	डॉक्टर व वैद्य	परिचारिका
(1)	(2)	(3)	(4)	(5)	(6)	(7)	(8)	(9)
1	भोकरदन	1	2	7	8	36	21	55
2	जाफ्राबाद	2	1	4	4	21	15	40
3	जालना	4	4	5	5	30	51	124
4	बदनापुर	0	1	4	4	22	12	32
5	अंबड	1	0	4	5	34	17	41
6	घनसांवगी	1	2	5	5	25	15	37
7	परतूर	1	0	5	4	19	41	32
8	मंठा	1	2	3	3	24	11	35
एकूण जिल्हा		11	12	37	38	211	183	396

तक्ता क्रमांक-11.1
सार्वजनिक व शासन सहाय्यीत वैद्यकीय सुविधांची माहिती

जिल्हा- जालना जिल्हा -जालना संदर्भ वर्ष -2006-07

अ. क्र.	तालुका	खाटांची संख्या			उपचार केलेले आंतररुग्ण (00)			उपचार केलेले बाह्यरुग्ण (00)		
		एकूण	एकूण पैकी स्त्रियां साठी	एकूण पैकी मुलां साठी	पुरुष	स्त्रिया	मुले	पुरुष	स्त्रिया	मुले
(1)	(2)	(10)	(11)	(12)	(13)	(14)	(15)	(16)	(17)	(18)
1	भोकरदन	78	47	31	18	10	3	567	703	92
2	जाफ्राबाद	84	46	38	23	15	4	359	160	61
3	जालना	320	165	155	174	115	32	1294	953	231
4	बदनापुर	54	31	23	9	7	2	276	322	47
5	अंबड	80	45	35	9	49	13	392	391	47
6	घनसांवगी	60	35	25	6	9	1	93	393	40
7	परतूर	54	31	23	14	12	2	156	112	109
8	मंठा	48	27	21	41	28	7	22	212	39
एकूण जिल्हा		778	427	351	294	245	64	3159	3246	666

आधार -1) जिल्हा शल्य चिकित्सक, सामान्य रुग्णालय, जालना

2) जिल्हा आरोग्य अधिकारी, जिल्हा परिषद, जालना

3) आरोग्य अधिकारी, / नगर परिषद, जालना

तक्ता क्रमांक - 11.2
नोंदणी केलेल्या जन्म-मृत्यूंची संख्या

जिल्हा - जालना

संदर्भ वर्ष: 2006-07

अ. क्र.	तालुका	एकूण/ ग्रामीण/ नागरी	नोंदलेल्या जन्मांची संख्या			नोंदलेल्या मृत्यूंची संख्या			बाल मृत्यूंची संख्या		
			पुरुष	स्त्रिया	एकूण	पुरुष	स्त्रिया	एकूण	पुरुष	स्त्रिया	एकूण
(1)	(2)	(3)	(4)	(5)	(6)	(7)	(8)	(9)	(10)	(11)	(12)
1	भोकरदन	एकूण	0	0	5017	0	0	1065	0	0	11
		ग्रामीण	0	0	4728	0	0	991	0	0	11
		नागरी	0	0	289	0	0	74	0	0	0
2	जाफ्राबाद	एकूण	0	0	3166	0	0	710	0	0	40
		ग्रामीण	0	0	3166	0	0	710	0	0	40
		नागरी	0	0	0	0	0	0	0	0	0
3	जालना	एकूण	0	0	11317	0	0	2091	0	0	43
		ग्रामीण	0	0	2448	0	0	941	0	0	31
		नागरी	0	0	8869	0	0	1150	0	0	12
4	बदनापुर	एकूण	0	0	2670	0	0	657	0	0	17
		ग्रामीण	0	0	2670	0	0	657	0	0	17
		नागरी	0	0	0	0	0	0	0	0	0
5	अंबड	एकूण	0	0	5175	0	0	1303	0	0	58
		ग्रामीण	0	0	3321	0	0	1161	0	0	18
		नागरी	0	0	1854	0	0	142	0	0	40
6	घनसांवगी	एकूण	0	0	2171	0	0	849	0	0	10
		ग्रामीण	0	0	2171	0	0	849	0	0	10
		नागरी	0	0	0	0	0	0	0	0	0
7	परतूर	एकूण	0	0	1857	0	0	610	0	0	16
		ग्रामीण	0	0	1607	0	0	498	0	0	16
		नागरी	0	0	250	0	0	112	0	0	0
8	मंठा	एकूण	0	0	2007	0	0	440	0	0	19
		ग्रामीण	0	0	2007	0	0	440	0	0	19
		नागरी	0	0	0	0	0	0	0	0	0
	जिल्हा	एकूण	0	0	33380	0	0	7725	0	0	214
	एकूण	ग्रामीण	0	0	22118	0	0	6247	0	0	162
	नागरी	0	0	11262	0	0	1478	0	0	52	

आधार - आरोग्य सेवा संचालनालय, महाराष्ट्र राज्य, जालना

तक्ता क्रमांक - 11.3
विविध कारणानुसार मृत्यूची संख्या

जिल्हा - जालना

संदर्भ वर्ष - 2002

अ. क्र.	मृत्यूंचे कारण	मृत्यूंची संख्या
(1)	(2)	(3)
अ	<u>साथीचे विकार</u>	
1	हिवताप	0
2	विषमज्वर	2
3	क्षयरोग	95
4	न्युमोनिया/ श्वसन क्रियेसंबधी	31
5	अमांश, अतिसार, गॅस्ट्रो	6
ब	<u>बिगर साथीचे विकार</u>	
1	एडस	0
2	हृदय विकार	239
3	कर्करोग	83
4	बाळंतपणात मातेचा मृत्यू	6
5	पक्षाघात	73
6	मूत्रपिंड विषयक	0
क	<u>अपघात</u>	
1	आत्महत्या	46
2	रहदारी वाहतूक	3
3	विद्युत धक्का	0
4	भाजणे/ जळणे	60
5	इतर अपघात	131
ड	<u>इतर कारणे</u>	5733
एकूण मृत्यू		6507

आधार - आरोग्य सेवा संचालनालय, महाराष्ट्र राज्य, पुणे

तक्ता क्रमांक - 11.4

माता व बाल संगोपन कार्यक्रमांतर्गत लस टोचणी

जिल्हा - जालना

संदर्भ वर्ष :2006-07

अ.क्र.	तालुका	ग्रामीण/ एकूण	त्रिगुणी लस	पोलिओ	बीसीजी	गोवर	द्विगुणी (डी.टी.)	धनुर्वात लस		
								10 वर्षे	16 वर्षे	गरोदर स्त्रिया
(1)	(2)	(3)	(4)	(5)	(6)	(7)	(8)	(9)	(10)	(11)
1	भोकरदन	ग्रामीण	4391	4402	4433	4352	4473	4485	4018	4689
		एकूण	4945	4956	5012	4792	4686	5054	4624	5237
2	जाफ्राबाद	ग्रामीण	3990	4005	4033	3952	4378	4371	3818	4410
		एकूण	3990	4005	4033	3952	4378	4371	3818	4410
3	जालना	ग्रामीण	4085	4099	5030	4949	4410	4415	3971	4529
		एकूण	9261	9275	12280	10143	7840	8216	6634	13972
4	बदनापूर	ग्रामीण	3912	3932	3958	3876	4290	4380	3891	4492
		एकूण	3912	3932	3958	3876	4290	4380	3891	4492
5	अंबड	ग्रामीण	5190	5197	5209	5127	4380	4431	3921	4508
		एकूण	6061	6068	5924	5567	4380	4431	3921	5157
6	घनसावंगी	ग्रामीण	4012	4020	4051	3969	4368	4399	3901	4390
		एकूण	4012	4020	4051	3969	4368	4399	3901	4390
7	परतूर	ग्रामीण	4603	4690	4718	4636	4405	4410	3877	4516
		एकूण	4965	5052	5055	4927	4405	4410	3877	4574
8	मंठा	ग्रामीण	4139	4344	3761	3679	4321	4430	3928	4681
		एकूण	4139	4344	3761	3679	4321	4430	3928	4681
जिल्हा एकूण		ग्रामीण	34322	34689	35193	34540	35025	35321	31325	36215
		एकूण	41285	41652	44074	40905	38668	39691	34594	46913

आधार - 1) जिल्हा शल्य चिकित्सक, सामान्य रुग्णालय, जालना

2) जिल्हा आरोग्य अधिकारी, जिल्हा परिषद, जालना

तक्ता क्रमांक - 11.5

कुटुंब कल्याण कार्यक्रम

जिल्हा - जालना

संदर्भ वर्ष : 2006-07

अ. क्र.	तालुका	एकूण/ ग्रामीण	कुटुंब कल्याण केंद्रांची संख्या	जननक्षम जोडप्यांची संख्या	31मार्च अखेर संरक्षित जोडप्यांची संख्या			
					पुरुष नसबंदी	स्त्रियांची नसबंदी	लूपपध्दती	इतर पध्दतीने
(1)	(2)	(3)	(4)	(5)	(6)	(7)	(8)	(9)
1	भोकरदन	एकूण	6	48337	6	3237	1521	145947
		ग्रामीण	5	44905	6	1632	1396	145710
2	जाफार्बाद	एकूण	6	25769	3	889	644	83616
		ग्रामीण	3	25769	3	889	644	83616
3	जालना	एकूण	6	75420	21	21187	1927	110172
		ग्रामीण	4	33416	17	1318	1008	108429
4	बदनापूर	एकूण	4	23791	8	916	711	77198
		ग्रामीण	3	23791	8	916	711	77198
5	अंबड	एकूण	6	32231	9	2515	1051	102528
		ग्रामीण	2	31475	8	1321	856	102131
6	घनसावंगी	एकूण	5	30383	2	1113	870	98588
		ग्रामीण	4	30383	2	1113	870	98588
7	परतूर	एकूण	5	26902	5	2841	582	69703
		ग्रामीण	4	21356	5	623	520	69297
8	मंठा	एकूण	3	24265	3	912	475	78739
		ग्रामीण	2	24265	3	912	475	78739
एकूण जिल्हा		एकूण	41	287098	57	33610	7781	766491
		ग्रामीण	22	190455	46	7092	5084	617998

आधार :- 1) जिल्हा शल्य चिकित्सक, सामान्य रुग्णालय, जालना

तक्ता क्रमांक - 12.1

विविध विकास शीर्षाखाली झालेला योजनांतर्गत खर्च

जिल्हा -जालना

संदर्भ वर्ष : 2006-07

(रुपये लाखात)

अ. क्र.	विकास शीर्ष व उपशीर्ष	जिल्हा पातळीवरील योजनांवर झालेला खर्च						
		बिगर - आदिवासी योजना	आदिवासी उपयोजना	आदिवासी उपयोजना क्षेत्राबाहेरील	विशेष घटक योजना	स्टेटपूल	अनुशेष	एकूण
(1)	(2)	(3)	(4)	(5)	(6)	(7)	(8)	(9)
1	कृषि व संलग्न सेवा							
	1.1 पीक संवर्धन	36.84	0.00	0.00	206.20	0.00	0.00	243.04
	1.2 फलोत्पादन	4.43	0.00	0.00	0.00	0.00	0.00	4.43
	1.3 मृदसंधारण	8.46	0.00	0.00	0.00	0.00	0.00	8.46
	1.4 पशुसंवर्धन	53.90	0.00	0.00	14.96	0.00	0.00	68.86
	1.5 दुग्धव्यवसाय विकास	0.00	0.00	0.00	0.00	0.00	0.00	0.00
	1.6 मत्स्यव्यवसाय	1.60	0.00	0.00	0.05	0.00	0.00	1.65
	1.7 वने	5.00	0.00	0.00	0.00	0.00	0.00	5.00
	1.8 पणन, कोठारे व खजारी	0.00	0.00	0.00	0.00	0.00	0.00	0.00
	1.9 सहकार	28.15	0.00	0.00	8.00	0.00	0.00	36.15
	एकूण (एक)	138.38	0.00	0.00	229.21	0.00	0.00	367.59
2	ग्रामीण विकास							
	2.1 एकात्मिक ग्रामीण विकास कार्यक्रम	32.61	0.00	1.50	30.00	0.00	0.00	64.11
	2.2 अवर्षण प्रवण क्षेत्र कार्यक्रम	48.21	0.00	0.00	0.00	0.00	0.00	48.21
	2.3 जवाहर रोजगार योजना	234.19	0.00	0.00	0.00	0.00	0.00	234.19
	2.4 रोजगार हमी योजना	10.00	0.00	0.00	179.15	0.00	0.00	189.15
	2.5 जमीन सुधारणा	0.00	0.00	0.00	0.00	0.00	0.00	0.00
	2.6 सामूहिक विकास	0.00	0.00	0.00	0.00	0.00	0.00	0.00
	2.7 ग्रामीण स्वच्छता कार्यक्रम	65.00	0.00	0.00	0.00	0.00	0.00	65.00
	एकूण (दोन)	390.01	0.00	1.50	209.15	0.00	0.00	600.66
3	पाटबंधारे व पूरनियंत्रण							
	3.1 लघु पाटबंधारे	316.00	0.00	0.00	0.00	0.00	0.00	316.00
	3.2 जलप्रदाय क्षेत्र विकास कार्यक्रम	0.00	0.00	0.00	0.00	0.00	0.00	0.00
	3.3 आयाकट विकास	0.00	0.00	0.00	0.00	0.00	0.00	0.00
	3.4 मध्यम प्रकल्प	0.00	0.00	0.00	0.00	0.00	0.00	0.00
	3.5 पूरनियंत्रण कामे	0.00	0.00	0.00	0.00	0.00	0.00	0.00
	एकूण (तीन)	316.00	0.00	0.00	0.00	0.00	0.00	316.00
4	विद्युत विकास	50	0.00	6.24	24.03	0.00	0.00	80.27
	एकूण (चार)	50.00	0.00	6.24	24.03	0.00	0.00	80.27

तक्ता क्रमांक - 12.1

विविध विकास शीर्षाखाली झालेला योजनांतर्गत खर्च

जिल्हा -जालना

संदर्भ वर्ष : 2006-07

(रुपये लाखात)

अ. क्र.	विकास शीर्ष व उपशीर्ष	जिल्हा पातळीवरील योजनांवर झालेला खर्च						
		बिगर - आदिवासी योजना	आदिवासी उपयोजना	आदिवासी उपयोजना क्षेत्राबाहेरील	विशेष घटक योजना	स्टेटपूल	अनुशेष	एकूण
(1)	(2)	(3)	(4)	(5)	(6)	(7)	(8)	(9)
5	उद्योग व खाणकाम							
	5.1 मोठे व मध्यम उद्योग	0.00	0.00	0.00	0.00	0.00	0.00	0.00
	5.2 ग्रामीण व लघु उद्योग	21.5	0	0	3.10	0.00	0.00	24.60
	एकूण (पाच)	21.50	0.00	0.00	3.10	0.00	0.00	24.60
6	वाहतूक व दळणवळण							
	6.1 मोठे व लहान बंदरे	0	0.00	0.00	0.00	0.00	0.00	0.00
	6.2 अंतर्देशीय जलवाहतूक	0.00	0.00	0.00	0.00	0.00	0.00	0.00
	6.3 रस्ते विकास	155.00	0.00	0.00	0.00	0.00	57.81	212.81
	एकूण (सहा)	155.00	0.00	0.00	0.00	0.00	57.81	212.81
7	सामान्य आर्थिक सेवा							
	7.1 पर्यटन	30.00	0.00	0.00	0.00	0.00	0.00	30.00
	7.2 स्थानिक विकास कार्यक्रम	0.00	0.00	0.00	0.00	0.00	0.00	0.00
	एकूण (सात)	30.00	0.00	0.00	0.00	0.00	0.00	30.00
8	सामाजिक आणि सामूहिक सेवा							
	8.1 सामान्य शिक्षण	59.15	0.00	0.00	50.66	0.00	0.00	109.81
	8.2 क्रिडा व युवक कल्याण	64.63	0.00	0.00	16.95	0.00	0.00	81.58
	8.3 कला व संस्कृती	8	0.00	0.00	0.00	0.00	0.00	8.00
	8.4 तांत्रिक शिक्षण	2.82	0.00	0.00	0.00	0.00	4.13	6.95
	8.5 वैद्यकीय शिक्षण व औषधी द्रव्ये	0.00	0.00	0.00	0.00	0.00	0.00	0.00
	8.6 आरोग्य सेवा	15.64	0.00	0.00	0.00	0.00	247.87	263.51
	8.7 ग्रामीण पाणी पुरवठा व स्वच्छता	162.69	0.00	0.00	25.05	0.00	0.00	187.74
	8.8 गृहनिर्माण	0.00	0.00	0.00	0.00	0.00	0.00	0.00
	8.9 नगर विकास	75.00	0.00	0.00	125.00	0.00	0.00	200.00
	8.10 माहिती व प्रसिध्दी	0.00	0.00	0.00	0.00	0.00	0.00	0.00
	8.11 मागासवर्गीयांचे कल्याण	5.00	0.00	12.32	180.98	0.00	0.00	198.30
	8.12 कामगार व कामगार कल्याण	43.29	0.00	0.00	3.04	0.00	111.74	158.07
	8.13 समाज कल्याण	1.01	0.00	0.00	13.89	0.00	0.00	14.90
	8.14 स्थानिक विकास कार्यक्रम	0.00	0.00	0.00	0.00	0.00	0.00	0.00
	8.15 पोषण	0.00	0.00	0.00	0.00	0.00	0.00	0.00
	एकूण (आठ)	437.23	0.00	12.32	415.57	0.00	363.74	1228.86
	एकूण (एक ते आठ)	1538.12	0.00	20.06	881.06	0.00	421.55	2860.79

आधार - जिल्हा नियोजन अधिकारी, जालना

तक्ता क्रमांक - 12.2

रोजगार हमी योजना

जिल्हा - जालना

संदर्भ वर्ष : 2005-06

अ. क्र.	बाब	कामाचा प्रकार					
		सिंचन	सार्वजनिक कामे (रस्ते)	कृषि	वनीकरण	इतर	एकूण
(1)	(2)	(3)	(4)	(5)	(6)	(7)	(8)
1	नियोजित कामांची संख्या	2029	425	2988	270	..	5712
2	मंजूर केलेल्या कामांची संख्या	812	1	1094	180	..	2087
3	सुरु केलेल्या कामांची संख्या	1674	874	1353	685	2634	7220
4	पूर्ण केलेल्या कामांची संख्या	1614	790	1353	685	2634	7076
5	मध्येच बंद केलेल्या कामांची संख्या	60	84	144
6	कामांसाठी केलेली तरतूद	1490.00	906	920.00	577.00	..	3893.00
7	कामांवर झालेला एकूण खर्च (रु.लाखात)	847.89	273	369.27	148.01	2827	4464.68
8	रोजगार निर्मिती (मनुष्य दिवस लाखात)	12.1	3.9	5.20	2.11	15.2	38.5

आधार - जिल्हाधिकारी कार्यालय, रोजगार हमी योजना, जालना

तक्ता क्रमांक - 12.3

रोजगार हमी योजनेखाली घेतलेली कामे, त्यावरील रोजगार व खर्च

जिल्हा -जालना

संदर्भ: 2005-06

अ. क्र.	महिना	खर्च (रुपये लाखात)		मनुष्य दिवस (लाखात)	रोजगार हमी योजनेखालील कामांची संख्या
		प्रत्यक्ष (महिन्यातील)	संचित आर्थिक वर्षाच्या आरंभापासून)		
(1)	(2)	(3)	4	(5)	(6)
1	एप्रिल 2004			2.42	162
2	मे 2004	871.04	871.04	6.23	370
3	जून 2004			8.06	441
4	जुलै 2004			4.84	211
5	ऑगस्ट 2004	1099.74	1970.78	0.20	68
6	सप्टेंबर 2004			0.12	62
7	ऑक्टोबर 2004			0.28	78
8	नोव्हेंबर 2004	1095.54	3066.32	0.07	63
9	डिसेंबर 2004			0.14	66
10	जानेवारी 2005			0.17	71
11	फेब्रुवारी 2005	1398.36	4464.68	1.15	93
12	मार्च 2005			1.98	141

आधार - जिल्हाधिकारी कार्यालय, (रो.ह.यो.शाखा), जालना

तक्ता क्रमांक - 12.4

जिल्हा -जालना

संदर्भ : 2006-07

बाबी	तालुका								जिल्हा एकूण
	भोकरदन	जाफ्राबाद	जालना	बदनापूर	अंबड	घनसावणी	परतूर	मंठा	
(2)	(3)	(4)	(5)	(6)	(7)	(8)	(9)	(10)	(11)
वस्ती असलेल्या गावांची एकूणसंख्या	160	101	149	92	137	117	97	117	970
गावातील वाडया/वस्त्यांची संख्या	68	13	49	53	73	39	6	32	333
बारा महिने पुरेसे पाणी उपलब्ध असलेल्या									
3.1 गावांची संख्या	92	61	114	..	70	77	87	97	598
3.2 त्याखालील वाडया / वस्त्यांची संख्या	60	11	33	10	48	17	4	32	215
पिण्याच्या पाण्याची टंचाई असलेली गावे व संदर्भ वर्षातील									
अ) एकूण टंचाईग्रस्त गावे (संख्या)	68	39	35	93	67	40	10	20	372
ब) एकूण वाडया/वस्त्या (संख्या)	8	2	16	43	25	22	2	..	118
बृहत आराखडयानुसार									
अ) एकूण टंचाईग्रस्त गावे (संख्या)	68	39	35	93	67	40	342
ब) एकूण टंचाईग्रस्त वाडया/वस्त्या (संख्या)	8	2	16	43	25	22	116
केलेली उपाययोजना									0
अ) टँकरने पुरवठा होणा-या									
गावांची संख्या	9	3	4	2	18
गावांतील वाडया/वस्त्यांची संख्या	2	0	2
टँकरची संख्या	11	3	2	2	18
ब) बैलगाडीने पुरवठा होणा-या	0	0	0	0	0	0	0	0	0
गावांची संख्या									0
गावांतील वाडया/वस्त्यांची संख्या	0	0	0	0	0	0	0	0	0
बैलगाडयांची संख्या									0
क) इतर साधनांनी पुरवठा होणा-या									0
गावांची संख्या	33	29	4	4	24	57	..	2	153
गावांतील वाडया/वस्त्यांची संख्या	4	5	4	1	5	14	..	0	33
साधने संख्या	43	41	6	5	31	39	..	2	167

तक्ता क्रमांक 12.5
रासायनिक खतांचे वाटप

जिल्हा -जालना

संदर्भ : 2006-07

अ.क्र.	तालुका	रासायनिक खतांचे वाटप (मे.टन)		
		नियंत्रित संस्थांकडून	खाजगी संस्थांकडून	एकूण
(1)	(2)	(3)	(4)	(5)
1	भोकरदन	1139	33011	34150
2	जाफ्राबाद	3916	35244	39160
3	जालना	6150	49498	55648
4	बदनापूर	3580	32000	35580
5	अंबड	7800	44245	52045
6	घनसावंगी	5648	50840	56488
7	परतूर	4515	40635	45150
8	मंठा	3500	31500	35000
जिल्हा एकूण		36248	316973	353221

आधार - कृषि विकास अधिकारी, जिल्हा परिषद, जालना

तक्ता क्रमांक - 12.6

साखर कारखाने

जिल्हा:- जालना

संदर्भ वर्ष : 2004-05

अ. क्र.	तालुका	साखर कारखान्याचे नाव	सहकारी/खाजगी	कामगार(संख्या)		गळीत क्षमता मे.टन	प्रत्यक्ष गाळप मे.टन	साखरेचे उत्पादन मे.टन	इतर उत्पादने			
				नियमित	हंगामी				इथेनॉल मे. टन	पेपर मे. टन	मद्यार्क हजार लि.	बीज मे. वॉट
(1)	(2)	(3)	(4)	(5)	(6)	(7)	(8)	(9)	(10)	(11)	(12)	(13)
1	भोकरदन	रामेश्वर सहकारी साखर कारखाना लि. सिपोरा		122	330	2500	59281	5960	0	0	0	0
2	जालना	रामनगर सह.साखर कारखाना लि.	0	बंद	0	0	0	0	0	0	0	0
3	अंबड	समर्थ सह.सा.कारखाना लि. अंकूशनगर		521	166	2500	373318	40682	0	0	200	0
4	परतूर	बागेश्वरी सह.साखर कारखाना लि.	0	बंद	0	0	0	0	0	0	0	0

आधार - साखर आयुक्तालय, पुणे

अ.क्र.	बाब	परिमाण	उद्दिष्ट	साध्य
(1)	(2)	(3)	(4)	(5)
1	अ) स्वर्णजयंती ग्राम स्वरोजगार योजना	बचतगटांची संख्या	47	47
	ब) जवाहर ग्राम समृद्धी योजना (संपुर्ण ग्रामीण योजना)	लाख मनुष्य दिवस	14.22	14.61
	क) लघुउद्योग स्थापन करणे	उद्योग संख्या	20	20
2	अ) अतिरिक्त जमिनीचे वाटप	हेक्टर	10	0
	ब) लाभधारक	संख्या-अनु.जाती
		अनु.जमाती
इतर		
3	वेठबिगरांचे पुनर्वसन	खेडी संख्या
4	पिण्यासाठी स्वच्छ पाणी	खेडी संख्या	23	17
5	अ) प्राथमिक आरोग्य केंद्र	केंद्र संख्या	2	..
	ब) उपकेंद्र	उपकेंद्र संख्या	14	..
6	अ) कुटुंब नियोजन शस्त्रक्रिया	संख्या	7350	4508
	ब) सममूल्य शस्त्रक्रिया	संख्या	12250	10087
7	अ) एकात्मिक बालविकास सेवा गट	संख्या
	ब) अंगणवाडी	संख्या	191	244
8	अ) अनु.जातीच्या कुटुंबांना सहाय्य	संख्या	650	601
	ब) अनु.जमातीच्या कुटुंबांना सहाय्य	संख्या	36	36
9	अ) घरांसाठी जागा (इंदिरा आवास योजना)	संख्या
	ब) घरबांधणीसाठी अर्थसहाय्य (इंदिरा आवास योजना)	संख्या	734	640
	क) आर्थिकदृष्ट्या दुर्बल घटकांसाठी घरे	संख्या	62	62
	ड) कमी उत्पन्न गटासाठी घरे	संख्या	14	14
10	गलिच्छ वस्ती सुधारणा	लोकसंख्या
11	झाडे लावणे	रोपे संख्या लाखात	7.22	7.22
12	रास्त भावाची दुकाने उघडणे	संख्या
13	अ) खेड्यांचे विद्युतीकरण	संख्या	4870	4869
	ब)पंप संचांसाठी विद्युतीकरण	संख्या	2422	2341
	क) सुधारित चुली	संख्या
	ड) बायोगॅस	संख्या	150	150

आधार - जिल्हा नियोजन अधिकारी, जालना

तक्ता क्रमांक - 12.8

स्थानिक विकास कार्यक्रम (लोकसभा मतदार संघ)

जिल्हा -जालना

संदर्भ : 2006-07

अ. क्र.	लोकसभा मतदार संघाचे नांव	मतदार संघाला मंजूर तरतूद (रुपये हजारात)	मंजूर कामांची संख्या			मंजूर कामांची अंदाजित किंमत (रु. लाखात)	संदर्भ वर्षात झालेला एकूण खर्च
			जुनी अपूर्ण कामे	संदर्भ वर्षातील नवीन कामे	एकूण		
(1)	(2)	(3)	(4)	(5)	(6)	(7)	(8)
1	जालना	20000	34	64	98	217.59	
		0	34	64	98	218	88

तक्ता क्रमांक - 12.9

स्थानिक विकास कार्यक्रम (विधानसभा मतदार संघ)

जिल्हा -जालना

संदर्भ : 2006-07

अ. क्र.	विधानसभा मतदार संघाचे नांव	मतदार संघाला मंजूर तरतूद (रुपये हजारात)	मंजूर कामांची संख्या			मंजूर कामांची अंदाजित किंमत (रुपये हजारात)	संदर्भ वर्षात झालेला एकूण खर्च (रुपये हजारात)
			जुनी अपूर्ण कामे	संदर्भ वर्षातील नवीन कामे	एकूण		
(1)	(2)	(3)	(4)	(5)	(6)	(7)	(8)
1	भोकरदन	8000	8	36	44	15876	9621
2	जालना	8000	19	32	51	15947	10104
3	बदनापूर	8000	19	43	62	17185	8499
4	अंबड	8000	16	22	38	18335	11156
5	परतूर	8000	8	23	31	15183	9763
	एकूण	40000	70	156	226	82526	49143

आधार - जिल्हा नियोजन अधिकारी,जालना

तक्ता क्रमांक - 12.10
स्थानिक विकास कार्यक्रम (राज्यसभा सदस्य)

जिल्हा -जालना

संदर्भ : 2006-07

अ. क्र.	राज्यसभा सदस्य नाव	जिल्हाकरिता उपलब्ध करून दिलेली तरतूद (रुपये हजारात)	मंजूर कामांची संख्या			मंजूर कामांची अंदाजित किंमत (रुपये हजारात)	संदर्भ वर्षात झालेला एकूण खर्च (रुपये हजारात)
			जुनी अपूर्ण कामे	संदर्भ वर्षातील नवीन कामे	एकूण		
(1)	(2)	(3)	(4)	(5)	(6)	(7)	(8)
1	जालना	0	0	0	0	0	0
एकूण		0	0	0	0	0	0

तक्ता क्रमांक - 12.11
स्थानिक विकास कार्यक्रम (विधानपरिषद सदस्य)

जिल्हा - जालना

संदर्भ - 2006-07

अ. क्र.	विधानपरिषद सदस्यांचे नाव	जिल्हाकरिता उपलब्ध करून दिलेली तरतूद (रुपये हजारात)	मंजूर कामांची संख्या			मंजूर कामांची अंदाजित किंमत (रुपये हजारात)	संदर्भ वर्षात झालेला एकूण खर्च (रुपये हजारात)
			जुनी अपूर्ण कामे	संदर्भ वर्षातील नवीन कामे	एकूण		
(1)	(2)	(3)	(4)	(5)	(6)	(7)	(8)
1	श्रीकांत जोशी	1618	2	7	9	1618	0
2	अब्दुल सत्तार	3400	2	7	9	3400	175
3	धोडिराम राठोड	13360	4	35	39	13360	8360
4	सुरेश जेथलिया	6212	1	15	16	6212	4318
एकूण		24590	9	64	73	24590	12853

आधार - जिल्हा नियोजन अधिकारी, जालना

तक्ता क्रमांक - 13.1
पोलिस अधिकारी/ कर्मचारी यांची संख्या

जिल्हा - जालना

संदर्भ वर्ष:2006-07

अ. क्र.	पदनाम	संख्या	
		एकूण संख्या	पैकी महिलांची संख्या
(1)	(2)	(3)	(4)
1	पोलिस अधिकारी/ कर्मचा-यांची संख्या		
	1.1 पोलिस उपमहानिरीक्षक	0	0
	1.2 पोलिस आयुक्त	0	0
	1.3 पोलिस उप आयुक्त	0	0
	1.4 पोलिस सहायक आयुक्त	0	0
	1.5 पोलिस अधीक्षक	1	0
	1.6 अपर पोलिस अधीक्षक	1	0
	1.7 पोलिस उप अधीक्षक	5	0
	1.8 पोलिस निरीक्षक	37	0
	1.9 पोलिस उप निरीक्षक	56	0
	1.10 पोलिस जमादार/ हवालदार	393	3
	1.11 पोलिस शिपाई / पोलिस नाईक	828	78
	एकूण पोलिस अधिकारी/ कर्मचारी संख्या	1321	81
2	पोलिस ठाणे	16	XX
3	आउट पोस्ट	8	XX
4	पोलिस चौकी	10	XX
5	लॉकअप्स	15	XX
6	पोलिस ठाणे, आउट पोस्ट व सब पोस्ट आदींची सोय असलेली गावे व शहरे	10	XX
7	पोलिस दलांचा एकूण खर्च (रू.लाखात)	198	XX

आधार - 1) जिल्हा पोलिस अधीक्षक, जालना.

तक्ता क्रं.13.2

दिवाणी व फौजदारी न्यायालयांत निकालात काढलेली प्रकरणे

जिल्हा- जालना

संदर्भ वर्ष: 2006-07

अ. क्र.	न्यायालये	एकूण प्रकरणे	मूळ		अपील	
			नियमित	संकीर्ण	नियमित	संकीर्ण
(1)	(2)	(3)	(4)	(5)	(6)	(7)
1	दिवाणी न्यायालय	3033	1358	1255	320	100
2	फौजदारी न्यायालय	14372	13615	441	55	261
3	लोक न्यायालय	2887	850	2023	14	..
4	कामगार न्यायालय	1108	1108
5	औद्योगिक न्यायालय
6	कौटुंबिक न्यायालय
7	जिल्हा दंडाधिकारी तथा कार्यकारी दंडाधिकारी	4043	4043

आधार -1)जिल्हा व सत्र न्यायाधीश, जालना

2)आयुक्त, कामगार न्यायालय,जालना

3)आयुक्त, औद्योगिक न्यायालय,जालना

4)लोक आयुक्त,जालना

5) जिल्हा दंडाधिकारी व कार्यकारी दंडाधिकारी ,जालना

6)समुपदेशक, कौटुंबिक न्यायालय, जालना

तक्ता क्रमांक - 14.1

चित्रपट गृहे, व्ही.डी.ओ. केंद्र आणि केबलधारक यांची आकडेवारी

जिल्हा-जालना

संदर्भ वर्ष: 31.3.2006

अ. क्र.	तालुका	कायम स्वरुपी चित्रपटगृहे		फिरती चित्रपटगृहे		व्हीडीओ केंद्रे		केबल धारक		वसूल केलेला करमणूक कर (रुपये हजारात)
		संख्या	प्रत्येक खेळा साठी असलेली आसन क्षमता	संख्या	प्रत्येक खेळा साठी असलेली आसन क्षमता	संख्या	प्रत्येक खेळा साठी असलेली आसन क्षमता	केबल चालक संख्या	केबल ग्राहक संख्या	
(1)	(2)	(3)	(4)	(5)	(6)	(7)	(8)	(9)	(10)	(11)
1	भोकरदन	0	0	6	900	13	390	7	838	349
2	जाफ्राबाद	0	0	2	300	3	60	2	566	183
3	जालना	5	3887	1	150	10	300	22	8115	4332
4	बदनापूर	0	0	1	150	4	120	1	247	90
5	अंबड	0	0	0	0	8	240	7	1800	412
6	घनसावंगी	0	0	0	0	13	390	2	150	45
7	परतूर	0	0	1	150	13	390	11	1630	407
8	मंठा	0	0	2	300	7	210	1	505	218
जिल्हा एकूण		5	3887	13	1950	71	2100	53	13851	6036

आधार- जिल्हा अधिकारी , जालना

तक्ता क्रमांक - 14.2

मुद्रणालये आणि त्यांनी प्रकाशित केलेली वर्तमानपत्रे व नियतकालिके

जिल्हा- जालना

संदर्भ-31.3.2007

अ. क्र.	तालुका	मुद्रणालयांची संख्या	दैनिक वर्तमान पत्रे आणि नियतकालिके					
			दैनिक	साप्ताहिक	पाक्षिक	मासिक	त्रैमासिक	वार्षिक
(1)	(2)	(3)	(4)	(5)	(6)	(7)	(8)	(9)
1	भोकरदन	0	0	0	0	0	0	0
2	जाफ्राबाद	0	0	0	0	0	0	0
3	जालना	0	12	11	0	0	0	0
4	बदनापूर	0	0	2	0	0	0	0
5	अंबड	0	0	0	0	0	0	0
6	घनसावंगी	0	0	0	0	0	0	0
7	परतूर	0	0	0	0	0	0	0
8	मंठा	0	0	0	0	0	0	0
एकूण जिल्हा		0	12	13	0	0	0	0

आधार:- जिल्हा माहिती अधिकारी, जालना

तक्ता क्रमांक - 14.3
लोकसभा व विधानसभा निवडणूकीबाबतची आकडेवारी

जिल्हा- जालना

संख्या(000)

संदर्भ वर्ष 2004

अ. क्र.	मतदारसंघाचे नाव	एकूण मतदारांची संख्या	मतदान केलेल्या मतदारांची संख्या			मतदानाची टक्केवारी	पक्षनिहाय मिळालेली मते (संख्या)	
			पुरुष	स्त्रिया	एकूण		काँग्रेस आय	बहुजन समाज पार्टी
(1)	(2)	(3)	(4)	(5)	(6)	(7)	(8)	(9)
2004								
1	जालना	1243	415	341	756	60.82	308	17
लोकसभा एकूण		1243	415	341	756	60.82	308	17
विधानसभा निवडणूक : 2004								
1	भोकरदन	222	87	75	162	72.97	0	9
2	जालना	265	90	78	168	63.40	70	3
3	बदनापूर	204	79	69	148	72.55	0	6
4	अंबड	212	86	80	166	78.30	0	3
5	परतूर	201	72	64	136	67.66	28	12
विधानसभा एकूण		1104	414	366	780	70.65	98	33

तक्ता क्रमांक - 14.3
लोकसभा व विधानसभा निवडणूकीबाबतची आकडेवारी

जिल्हा- जालना

संख्या(000)

अ. क्र.	मतदारसंघाचे नाव	पक्षनिहाय मिळालेली मते (संख्या)						
		भा.रि.पा.	आय.एन.सी. राष्ट्रवादी काँग्रेस	भा.रि.प बहुजन महासंघ	भा.ज.प.	शिवसेना	अपक्ष	इतर पक्ष
(1)	(2)	(10)	(11)	(12)	(13)	(14)	(15)	(16)
2004		2004						
1	जालना	0	0	12	370	0	44	5
लोकसभा एकूण		0	0	12	370	0	44	5
विधानसभा निवडणूक : 20		2004						
1	भोकरदन	7	74	0	70	0	8	0
2	जालना	0	0	0	0	87	7	1
3	बदनापूर	2	57	2	0	49	34	0
4	अंबड	2	77	0	0	35	47	1
5	परतूर	2	0	4	41	0	43	6
विधानसभा एकूण		13	208	6	111	171	139	8

आधार - जिल्हा निवडणूक अधिकारी, जिल्हाधिकारी कार्यालय, जालना.