

जिल्हा सामाजिक व आर्थिक समालोचन मार्च - 2009
जिल्हा - अहमदनगर

प्र स्ता व ना

जिल्हा सामाजिक व आर्थिक समालोचन हे प्रकाशन अर्थ व सांख्यिकी संचालनालयामार्फत दरवर्षी प्रकाशित करण्यात येते. सन 2008-09 या वर्षासाठी जिल्हा सामाजिक व आर्थिक समालोचन हे प्रकाशन जिल्हा सांख्यिकी कार्यालय, अर्थ व सांख्यिकी संचालनालय, अहमदनगर या कार्यालयामार्फत प्रकाशित करण्यात येत आहे. जिल्ह्याची ठळक वैशिष्ट्ये दर्शविणारे समालोचन व आलेख प्रकाशनाच्या पहिल्या भागात दिलेले असून, दुस-या भागात निरनिराळ्या विषयांवरील सांख्यिकीय तक्ते दिलेले आहेत व तिस-या भागात आदिवासी सामाजिक व आर्थिक सांख्यिकीय माहितीचा समावेश करण्यात आलेला आहे.

सन 2001 च्या जनगणनेनुसार लोकसंख्येची माहिती आणि क्षेत्रवार जिल्हा उत्पन्न व दरडोई उत्पन्न दर्शविणारे तक्ते या प्रकाशनात समाविष्ट करण्यात आले आहेत. या प्रकाशनात अद्ययावत व अचूक माहिती देण्याचा जास्तीत जास्त प्रयत्न करण्यात आला आहे.

सदर प्रकाशन <http://ahmednagar.nic.in> या संकेत स्थळावर देणेत आले आहे.

सदरहू प्रकाशनासाठी म.सहसंचालक सो, अर्थ व सांख्यिकी संचालनालय, प्रादेशिक कार्यालय, नाशिक यांनी वेळोवेळी मोलाचे मार्गदर्शन केलेले आहे. त्याचप्रमाणे प्रकाशनासाठी सर्व संबधित विभाग व कार्यान्वयीन अधिका-यांनी सांख्यिकी माहिती उपलब्ध करून दिल्याबद्दल मी त्यांचा अत्यंत आभारी आहे. तसेच कार्यालयातील कर्मचारीवृदांनी सदरहू प्रकाशन अंतिमतः प्रकाशित करण्यासाठी मोलाचे सहकार्य केले आहे.

ठिकाण :- अहमदनगर
दिनांक :- 24 फेब्रुवारी, 2010.

(गो.रा.भारती)
जिल्हा सांख्यिकी अधिकारी,
अहमदनगर.

जिल्हा सामाजिक व आर्थिक समालोचन मार्च 2009

अनुक्रमणिका

जिल्हा - अहमदनगर

अ.क्र.	तक्ता क्रमांक	विषय	पृष्ठ क्रमांक
1	2	3	4
भाग-1 समालोचन			
I		जिल्ह्याचा समग्र आढावा	1 ते 16
II		दृष्टिक्षेपात जिल्हा	1 ते 7
III		रस्ते आणि तालुका सीमा दर्शविणारा जिल्ह्याचा नकाशा	1
IV		निवडक आलेख	2 ते 5
भाग-2 सांख्यिकीय तक्ते			
1. निवडक निर्देशक			
1	1.1	निवडक निर्देशांक (1960-2007)	1 ते 5
2. लोकसंख्याविषयक आकडेवारी			
2	2.1	लोकसंख्याविषयक निवडक आकडेवारी	6
3	2.2	लोकसंख्या आणि वृद्धिदर	10
4	2.3	शहरांची वर्गवारी आणि त्यांची लोकसंख्या	11
5	2.4	मुख्य व सीमांतिक काम करणा-यांचे उद्योगगटनिहाय वर्गीकरण	12
6	2.5	धर्म व वयोगटानुसार लोकसंख्या	13
7	2.6	दारिद्र्य रेषेखालील ग्रामीण कुटुंबे	14
3. जिल्हा उत्पन्न अंदाज			
8	3.1	क्षेत्रवार जिल्हा उत्पन्न व दरडोई जिल्हा उत्पन्न - चालू किंमतीनुसार	15
9	3.2	क्षेत्रवार जिल्हा उत्पन्न व दरडोई जिल्हा उत्पन्न - स्थिर किंमतीनुसार	16
4. किंमतीविषयक आकडेवारी			
10	4.1	निवडक कृषिमालाच्या सरासरी घाऊक किंमती	17
11	4.2	जिल्हा मुख्यालयातील महत्त्वाच्या वस्तूंच्या मासिक सरासरी किरकोळ किंमती	19
12	4.3	ग्राहक किंमतीचे निर्देशांक	23
13	4.4	किंमतीचे महत्त्वाचे निर्देशांक	24
5. जमीन महसूल, स्थानिक संस्थांचे उत्पन्न/ खर्च, बँकिंग, विमा आणि अल्पबचतविषयक आकडेवारी			
14	5.1	गोळा केलेला जमीन महसूल	25
15	5.2	स्थानिक स्वराज्य संस्थांचे उत्पन्न व खर्च	26
16	5.3	बँक कार्यालये, वर्गीकृत बँकाची संख्या, ठेवी व कर्जे	27
17	5.4	अल्पबचत कार्यक्रमाची प्रगती	28
18	5.5	आयुर्विमाविषयक आकडेवारी	29

जिल्हा सामाजिक व आर्थिक समालोचन मार्च 2009

अनुक्रमणिका

जिल्हा - अहमदनगर

अ.क्र.	तक्ता क्रमांक	विषय	पृष्ठ क्रमांक
1	2	3	4
6. कृषि व पदुम विषयक आकडेवारी			
19	6.1	जमिनीचा वापर	30
20	6.2	निरनिराळ्या पिकाखालील क्षेत्र	32
21	6.3	मुख्य पिकाचे दर हेक्टरी अदाजित उत्पादन	38
22	6.4	निवडक केंद्रातील पर्जन्य दिवसांची संख्या व एकूण पर्जन्य	39
23	6.5	विविध साधनाखालील ओलिताचे क्षेत्र	40
24	6.6	निरनिराळ्या पिकांखालील ओलिताचे क्षेत्र	41
25	6.7	सिंचन विहिरी	46
26	6.8	कू पनलिका, हातपंप व विद्युत् पंप	47
27	6.9	लघुपाटबंधा-यांची कामे	48
28	6.10	मोठे व मध्यम पाटबंधारे प्रकल्प	49
29	6.11	वहिती धारणेचा प्रकार आणि क्षेत्रफळ गटानुसार वर्गीकरण	53
30	6.12	कृषि अवजारे	54
31	6.13	पशुधन	55
32	6.14	पशुवैद्यकीय संस्था	62
33	6.15	मान्यताप्राप्त पशुवधगृहे आणि त्यात कत्तल केलेल्या पशूंची संख्या	64
34	6.16	वनक्षेत्र	65
35	6.17	मुख्य व गौण वन उत्पादने	66
36	6.18	भूजल मत्स्यव्यवसाय	67
37	6.19	दुग्ध विकास सहकारी संस्था	68
7. सहकार क्षेत्र			
38	7.1	विविध प्रकारच्या सहकारी संस्था	69
39	7.2	सहकारी संस्थांची वित्तीय स्थिती	70
40	7.3	सहकारी संस्थांची लेखा परीक्षण वर्गाप्रमाणे संख्या	71
41	7.4	राज्य/जिल्हा कार्यक्षेत्र असलेल्या सहकारी बँकांचे कार्य	72
42	7.5	सहकारी संस्थांचे कार्य	73
43	7.6	बिगरकृषि सहकारी पत संस्थांचे कार्य	76
44	7.7	जिल्हा आणि प्राथमिक पणन संस्थांचे कार्य	77
45	7.8	नियंत्रित बाजारपेठांतील कृषि मालाची वार्षिक आवक	80
46	7.9	परवानाधारक सावकारांची संख्या आणि त्यांनी दिलेली कर्जे	83

जिल्हा सामाजिक व आर्थिक समालोचन मार्च 2009

अनुक्रमणिका

जिल्हा - अहमदनगर

अ.क्र.	तक्ता क्रमांक	विषय	पृष्ठ क्रमांक
1	2	3	4
8. वीज आणि परिवहन व दळणवळण			
47	8.1	विद्युतीकरण झालेल्या शहरांची व गावांची संख्या आणि त्यांची लोकसंख्या	84
48	8.2	विजेचा वापर	84
49	8.3	प्रकार व पृष्ठभाग यानुसार रस्त्यांची लांबी	85
50	8.4	मोटर वाहनांची आणि परवानाधारकांची संख्या	86
51	8.5	महाराष्ट्र राज्य मार्ग परिवहन महामंडळाची प्रवासी वाहतूक	87
52	8.6	पोस्ट, खाजगी व सार्वजनिक दूरध्वनीची संख्या	88
9. रोजगार व उद्योगविषयक आकडेवारी			
53	9.1	कारखान्यातील कामगारांची दैनिक सरासरी संख्या	89
54	9.2	रोजगार व स्वयंरोजगार मार्गदर्शन केंद्रातील आकडेवारी	92
55	9.3	शासकीय व स्थानिक स्वराज्य संस्थांतील कर्मचा-यांची संख्या	93
56	9.4	निरनिराळ्या उद्योगांतील रोजगार	94
57	9.5	कृषि व बिगर -कृषि उद्योग	95
58	9.6	प्रमुख उद्योग गटानुसार उद्योगांची आणि नियमित काम करणा-या कामगारांची संख्या	96
59	9.7	महत्त्वाच्या उद्योग गटानुसार कृषि व बिगरकृषि आस्थापनांची व त्यातील कामगारांची	97
10. शिक्षण			
60	10.1	शैक्षणिक संस्थांची संख्या	98
61	10.2	शैक्षणिक संस्थातील शिक्षकांची संख्या	100
62	10.3	शैक्षणिक संस्थातील विद्यार्थी संख्या	102
63	10.4	शैक्षणिक संस्थातील अनुसूचित जातीची विद्यार्थी संख्या	104
64	10.5	शैक्षणिक संस्थातील अनुसूचित जमातीची विद्यार्थी संख्या	106
65	10.6	शारीरिक शिक्षण महाविद्यालये, क्रीडांगणे, क्रीडा संस्था आणि क्रीडा शिष्यवृत्तीधारक	108
66	10.7	इयत्तानिहाय विद्यार्थ्यांची संख्या	109
11. सार्वजनिक आरोग्य			
67	11.1	सार्वजनिक व शासन सहाय्यित वैद्यकीय सुविधांची माहिती	111
68	11.2	नोंदणी केलेल्या जन्म-मृत्यूंची संख्या	113
69	11.3	विविध कारणानुसार मृत्यूंची संख्या	115
70	11.4	माता व बाल संगोपन कार्यक्रमांतर्गत लस टोचणी	116
71	11.5	कुटुंब कल्याण कार्यक्रम	117

जिल्हा सामाजिक व आर्थिक समालोचन मार्च 2009

अनुक्रमणिका

जिल्हा - अहमदनगर

अ.क्र.	तक्ता क्रमांक	विषय	पृष्ठ क्रमांक
1	2	3	4
12. योजना			
72	12.1	विविध विकास शीर्षाखाली झालेला योजनांतर्गत खर्च	118
73	12.2	रोजगार हमी योजना	120
74	12.3	रोजगार हमी योजनेखाली घेतलेली कामे, त्यावरील रोजगार व खर्च	121
75	12.4	पिण्याच्या पाण्याच्या सोयी व टंचाईसंबंधी केलेल्या उपाययोजना	122
76	12.5	रासायनिक खतांचे वाटप	124
77	12.6	साखर कारखाने	125
78	12.7	वीस कलमी कार्यक्रमाची भौतिक प्रगती	126
79	12.8	स्थानिक विकास कार्यक्रम (लोकसभा मतदार संघ)	127
80	12.9	स्थानिक विकास कार्यक्रम (विधानसभा मतदार संघ)	127
81	12.1	स्थानिक विकास कार्यक्रम (राज्यसभा सदस्य)	128
82	12.11	स्थानिक विकास कार्यक्रम (विधानपरिषद सदस्य)	128
13. न्याय व प्रशासन			
83	13.1	पोलीस अधिकारी/ कर्मचारी यांची संख्या	129
84	13.2	दिवाणी व फौजदारी न्यायालयांत निकाली काढलेली कामे/प्रकरणे	130
14. संकीर्ण			
85	14.1	चित्रपट गृहविषयक आकडेवारी	131
86	14.2	मुद्रणालये आणि त्यांनी प्रकाशित केलेली वर्तमानपत्रे व नियतकालिके	132
87	14.3	लोकसभा व विधानसभा निवडणूकाबाबतची आकडेवारी	133
भाग - 3 आदिवासी सामाजिक व आर्थिक सांख्यिकी सन 2006 - 07			
1	परिशिष्ट - 1		1
2	परिशिष्ट - 2		2
3	1	आदिवासी उपयोजना क्षेत्रातील गावे व लोकसंख्या	3
4	2	आदिवासी उपयोजना क्षेत्रातील शहरांचे क्षेत्र व लोकसंख्या	5
5	3	आदिवासी उपयोजना क्षेत्रातील व क्षेत्राबाहेरील आदिवासी लोकसंख्या	5
6	4	आदिवासी उपयोजना क्षेत्रातील व तहसीलामधील लोकसंख्या व साक्षरतेचे प्रमाण	6
7	5	आदिवासी उपयोजना क्षेत्र व आदिवासी उपयोजना क्षेत्राबाहेरील 0-6 वर्ष वयोगटातील मुले व स्त्री-पुरुष प्रमाण	7
8	6	आदिवासी उपयोजना क्षेत्रातील लोकसंख्येच्या वर्गीकरणानुसार गावांची संख्या	7
9	7	आदिवासी उपयोजना क्षेत्रातील पशुधन व पशुवैद्यकीय सेवा	8

जिल्हा सामाजिक व आर्थिक समालोचन मार्च 2009

अनुक्रमणिका

जिल्हा - अहमदनगर

अ.क्र.	तक्ता क्रमांक	विषय	पृष्ठ क्रमांक
1	2	3	4
10	8	आदिवासी उपयोजना क्षेत्रातील व तालुक्यातील वनव्याप्त क्षेत्र आणि जमिनीचा वापर	9
11	9	आदिवासी उपयोजना क्षेत्रातील मुख्य व गौण वन उत्पादने	10
12	10	आदिवासी उपयोजना क्षेत्रातील सिंचनाच्या व पाणी उपसा करण्याच्या सोयी	10
13	11	आदिवासी उपयोजना क्षेत्रातील व तहसिलातील पिण्याच्या पाण्याची उपलब्धता	11
14	12	आदिवासी उपयोजना क्षेत्रात उपलब्ध असलेल्या आरोग्य सेवा	12
15	13 अ	आदिवासी उपयोजना क्षेत्रातील शैक्षणिक सुविधा	13
16	13 ब	आदिवासी उपयोजना क्षेत्रातील शैक्षणिक सुविधा	13
17	14	आदिवासी उपयोजना क्षेत्रात/तहसिलात उपलब्ध असलेल्या विविध सुविधा	15
18	15	आदिवासी उपयोजना क्षेत्रातील सार्वजनिक सोयींची अंतरानुसार उपलब्धता	16
19	16	आदिवासी उपयोजना क्षेत्रातील सहकारी संस्था	17
20	17 अ	आदिवासी उपयोजना क्षेत्रातील रस्ते	18
21	17 ब	तहसीलातील रस्ते	18
22	18	महाराष्ट्र राज्य सहकारी आदिवासी विकास महामंडळाचे कार्य	19
23	19	2006-07 मधील 20 कलमी कार्यक्रमांतर्गत योजनानिहाय आदिवासी उपयोजना क्षेत्रातील आदिवासी लाभार्थी कुटूंबे	20
24	20	आमदारांच्या स्थानिक विकास कार्यक्रमांतर्गत आदिवासी उपयोजना क्षेत्रातील कामे	21
25	21	खासदारांच्या स्थानिक विकास कार्यक्रमांतर्गत निधीतील आदिवासी उपयोजना क्षेत्रातील कामे	22
26	22	डोंगरी विकास कार्यक्रमांतर्गत आदिवासी उपयोजना क्षेत्रातील कामे	23
27	23	आदिवासी उपयोजने अंतर्गत (टीएसपी) विकासशीर्ष निहाय वर्ष 2004-05, 2005-06 व 2006-07 ची आर्थिक प्रगती	24
28	24	आदिवासी उपयोजना क्षेत्राबाहेरील (ओटीएसपी) विकासशीर्ष निहाय वर्ष 2004-05, 2005-06 व 2006-07 ची आर्थिक प्रगती	26

जिल्हा सामाजिक व आर्थिक समालोचन मार्च 2009

अहमदनगर जिल्हा संक्षिप्त ओळख

संताची भूमी म्हणून ओळखला जाणारा अहमदनगर जिल्हा पश्चिम महाराष्ट्राच्या मध्यभागी वसलेला आहे. क्षेत्रफळाच्या दृष्टीने महाराष्ट्रात प्रथम क्रमांकावर असलेल्या या जिल्ह्याचे क्षेत्रफळ 17413 चौ.कि.मी. असून ते राज्याच्या क्षेत्रफळाच्या 5.66 टक्के आहे.

या जिल्ह्याच्या उत्तर सीमेवर नाशिक ईशान्येस औरंगाबाद पूर्वेस बीड व उस्मानाबाद हे जिल्हे असून दक्षिण सीमेवर सोलापूर, पश्चिम सीमेवर ठाणे व पुणे जिल्हे लागून आहेत. महाराष्ट्रात फक्त दोन जिल्हे असे आहेत की ज्यांना सात जिल्ह्यांच्या सीमा लागून आहेत. अहमदनगर त्यापैकी एक असून मराठवाड्यात परभणी हा दुसरा जिल्हा आहे. 2001 च्या जनगणनेप्रमाणे जिल्ह्याची लोकसंख्या 4040642 आहे.

पश्चिमेकडील डोंगराळ भाग व पूर्वेकडील सखल भाग हे जिल्ह्याचे स्वाभाविक विभाग आहेत. पश्चिम भागातील हवामान थंड व कोरडे तर पूर्व भागातील हवामान उष्ण व कोरडे आहे. सन 2008-09 मध्ये जिल्ह्यातील सरासरी पर्जन्यमान 524 मि.मीटर इतके असूनही पर्जन्यमानाची वाटणी मात्र असमान आहे.

गोदावरी व भीमा या जिल्ह्यातील प्रमुख नद्या आहेत. अहमदनगर जिल्ह्याच्या उत्तर सीमेवरून गोदावरी नदी वाहते. प्रवरा व मुळा या तीच्या उपनद्या आहेत. भीमा नदी जिल्ह्याच्या दक्षिण सीमेवरून वाहते. दक्षिण भागातून सीना, हंगा, घोड या नद्या दक्षिणेकडे वाहतात. काळी लालसर, काळी बरड व पांढरी या प्रकारात जिल्ह्याची जमीन विभागलेली आहे. जिल्ह्यातील 1581 खेडी 14 तालुक्यात विखुरलेली आहेत. 14 पंचायत समित्या, 1311 ग्रामपंचायती, 1 महानगरपालिका, 8 नगरपालिका, 1 नगर पंचायत व 1 कटकमंडळ जिल्ह्यात आहेत.

रब्बी ज्वारी हे जिल्ह्याचे मुख्य पीक, खरीप हंगामात बाजरी, भूईमूग, मठ, सोयाबीन व मूग ही पीके तर रब्बी हंगामात ज्वारी, गहु, हरभरा ही पीके घेतली जातात. ऊस हे जिल्ह्याचे प्रमुख नगदी पीक असून त्यामुळे जिल्ह्याची आर्थिक प्रगती झाली आहे. द्राक्षे, संजी, डाळींबे इ. फळांचे उत्पादनही जिल्ह्यात घेतले जाते. जिल्ह्यातील बागायत शेती प्रामुख्याने विहिरींच्या पाण्यावर केली जाते. गंगापूर, भंडारदरा, मुळा, घोड, कुकडी या धरणांच्या पाटपाण्याच्या ओलीताखाली जिल्ह्याने चांगला उपयोग करून घेतला आहे.

सहकार क्षेत्रात अहमदनगर जिल्हा सुरवातीपासून पासून अग्रेसर असून भारतातील पहिला सहकारी साखर कारखाना सन 1950 मध्ये प्रवरानगर येथे उभारला गेला. जिल्ह्यात 2008-2009 या वर्षाअखेर सर्व प्रकारच्या मिळून 9528 सहकारी संस्था आहेत.

उद्योग क्षेत्रात नगर जिल्हा प्रगतीपथावर आहे. महाराष्ट्र राज्याच्या निम्म्याहून अधिक साखरेचे उत्पादन एकट्या नगर जिल्ह्यात केले जाते. 2009 अखेर जिल्ह्यात 18 साखर कारखाने कार्यरत आहेत. सध्या एकूण 676 नोंदणीकृत कारखाने आहेत.

जिल्ह्यात मार्च 2009 अखेर 100 टक्के विद्युतीकरण झालेले असून विद्युतीकरणाच्या खेड्यांची व शहरांची संख्या 1596 आहे.

26 रुग्णालये ,9 दवाखाने , 96 प्राथमिक आरोग्य केंद्रे व 555 उपकेंद्रे याद्वारे जिल्हयात सार्वजनिक आरोग्य सेवा उपलब्ध आहेत.

अंगणवाडीपासून अभियांत्रिकी व वैद्यकीय महाविद्यालयापर्यंत तसेच कृषी विद्यापीठाच्या सर्व शैक्षणिक सोयी अहमदनगर जिल्हयात उपलब्ध आहेत. महाराष्ट्रातले पहिले कृषी विद्यापीठ राहुरी येथे स्थापन करण्यात आले आहे. सप्टेंबर 2008 अखेर 3443 प्राथमिक शाळा, 831 माध्यमिक शाळा, 41 महाविद्यालये व 190 उच्च माध्यमिक शाळा जिल्हयात आहेत.

मध्य रेल्वेचा 197 कि.मी. लांबीचा मार्ग जिल्हयातून जातो. सर्व प्रकारच्या 12877 कि.मी.लांबीच्या रस्त्यांनी जिल्हयातील 1506 गांवे जोडली असून महाराष्ट्र राज्य परिवहन महामंडळाचे प्रवासी वाहतूकीचे विस्तृत जाळे या जिल्हयात आहे. एस.टी.महामार्गाची एकूण लांबी 54246 कि.मी.असून एस.टी.महामंडळाच्या 699 एस.टी. जिल्हयात रस्त्यावर धावतात.

सेंट्रल बँक ऑफ इंडीया ही जिल्हयाची अग्रणी बँक असून जिल्हयात 570 व्यापारी बँकाची कार्यालये आहेत आशिया खंडात सहकार क्षेत्रात प्रथम क्रमांकावर असलेल्या अहमदनगर जिल्हा मध्यवर्ती सहकारी बँकेच्या व इतर सहकारी बँकेच्या 296 शाखा जिल्हयात मार्च 2009 अखेर कार्यान्वित होत्या. अहमदनगर जिल्हयाची अन्नधान्याची बाजारपेठ महाराष्ट्रात प्रसिध्द आहे.

कृषी शैक्षणिक व सामाजिक क्षेत्रात उल्लेखनीय प्रगत केलेले पारनेर तालुक्यातील राळेगणसिध्दी हे गांव आदर्श खेडे म्हणून प्रसिध्द असून भारतातील विविध राज्य प्रशासकीय अधिकारी व सामाजिक कार्यकर्ते तेथे अभ्यासासाठी भेट देत असतात. तसेच नगर तालुक्यातील हिवरे बाजार हे पाणलोट क्षेत्राबाबत प्रसिध्द झाले आहे.

श्री साईबाबाची शिर्डी व अवतार मेहेरबाबांचे मेहराबाद ही अहमदनगर जिल्हयातील धार्मिक स्थळे ही भारतातील नव्हे तर जगातील अनेक भक्तांची श्रध्दा स्थाने आहेत. याशिवाय श्री ज्ञानेश्वर मंदिर (नेवासा), श्री शनी शिंगणापूर , श्री दत्त मंदिर (देवगड) व श्री सिध्दी विनायकाचे सिध्दटेक या तिर्थ क्षेत्रांनी भाविकांच्या मनात अहमदनगर जिल्हयाचे आगळेवेगळे स्थान निर्माण केले आहे.

सर्व शासकीय योजनांचा जास्तीत जास्त चांगला उपयोग करुन घेवुन अहमदनगर जिल्हयातील लोकांनी एकेकाळी दुष्काळी म्हणून ओळखल्या जाणा-या या जिल्हयाचा चेहरामोहराच बदलून टाकला आहे.

जिल्हा सामाजिक व आर्थिक समालोचन मार्च 2009

जिल्हयाचा - इतिहास

मलिक अहमद याने इ.स.1494 मध्ये बसविलेले व निजामशहाचे राजधानीचे शहर पुढे त्याच्याच नांवाने अहमदनगर शहर म्हणून ओळखले जाऊ लागलेले जिल्हयाचे मुख्यालय अहमदनगर शहर असल्याने जिल्हयाला अहमदनगर हे नांव देण्यात आले.

पेशवाईच्या अस्तानंतर इ.स.1822 मध्ये अहमदनगर जिल्हयाची निर्माती झाली त्यावेळी अहमदनगर जिल्हयाची हद्द आताच्या नाशिक जिल्हयातील वणी तर दुस-या टोकास साप्रंत सोलापूर जिल्हातील करमाळयापर्यंत होती. 1869 मध्ये नाशिक व सोलापूर जिल्हयाची निर्माती झाल्याने वणी व करमाळा हे अहमदनगर जिल्हयातून वगळण्यात आले. पुणे महसूल विभागात असलेला अहमदनगर जिल्हा फेब्रुवारी 1981 पासून नाशिक या नवीन महसूल विभागात समाविष्ट करण्यात आला.

स्थान व नैसर्गिक वैशिष्ट्ये

1.1 स्थान

महाराष्ट्र राज्याच्या मध्यभागी उर्ध्व गोदावरी आणि भीमा या नद्यांच्या खो-यात वसलेल्या अहमदनगर जिल्हयाचे उत्तर अक्षांश 18.2 ते 19.9 अंश व पूर्व रेखांश 73.9 ते 75.5 अंश असे भौगोलिक स्थान आहे. अहमदनगर जिल्हयाच्या उत्तरेस नाशिक जिल्हा, ईशान्य दिशेस औरंगाबाद जिल्हा, पूर्वेस बीड व उस्मानाबाद हे जिल्हे, दक्षिणेस सोलापूर जिल्हा व पश्चिमेस ठाणे व पुणे हे जिल्हे आहेत.

1.2 क्षेत्रफळ व प्रशासकीय सेवा

अहमदनगर जिल्हयाचे क्षेत्रफळ 17413 चौ.कि.मी असून क्षेत्रफळाच्या दृष्टीने हा जिल्हा महाराष्ट्र राज्यात प्रथम क्रमांकावर आहे. प्रशासकीय सोयीसाठी महसूल खात्याने जिल्हयातील 14 तालुक्यांची विभागणी खालीलप्रमाणे चार उपविभागात केलेली आहे.

अ. क्र	उपविभाग	त्यात समाविष्ट केलेले तालुके
1	अहमदनगर	अहमदनगर, पारनेर, पाथर्डी, शेवगांव
2	कर्जत	कर्जत, श्रीगोंदा, जामखोड,
3	श्रीरामपूर	श्रीरामपूर, नेवासा, राहुरी, राहता
4	संगमनेर	अकोले, संगमनेर, कोपरगांव

2001 च्या जनगणनेनुसार वरील 14 तालुक्यात मिळून जिल्हयात एकूण 1581 खेडी असून त्यात 2 खेडी निर्जन आहेत. या 1581 गांवाची लोकसंख्या आकारमानानुसार विभागणी खालीलप्रमाणे आहे.

अ. क्रं	लोकसंख्या गट	एकूण खेडी	टक्केवारी
1	0 ते 1499	943	59.65
2	1500 ते 2999	408	25.81
3	3000 ते 4999	153	9.68
4	5000 ते 9999	55	3.48
5	10000 ते 19999	18	1.14
6	20000 ते त्यापेक्षा अधिक	2	0.13
जिल्हा एकूण		1581	100.00

ग्रामीण विकासासाठी जिल्हा परिषद प्रशासनाखाली जिल्ह्यात प्रत्येक तालुक्यात प्रत्येकी एक या प्रमाणे एकूण 14 पंचायत समित्या आहेत. जिल्ह्यात 1311 ग्रामपंचायती कार्यान्वीत असून 1 नगर पंचायत शिर्डी आहे.

2001 च्या जनगणनेप्रमाणे जिल्ह्यात पुढीलप्रमाणे 18 नागरी भाग आहेत. कॅन्टोन्मेंट प्रशासनाखाली (1) अहमदनगर कटक मंडळ, (2) महानगरपालिका, अहमदनगर (3) राहुरी (4) देवळाली प्रवरा (5) श्रीरामपूर (6) पाथर्डी (7) श्रीगोंदा (8) संगमनेर (9) कोपरगांव (10) राहता पिंपळस या नगरपालिका आहेत. याशिवाय शिर्डी ही नगरपंचायत आहे. श्रीरामपूर(आर) कोपरगांव तालुक्यातील शिंगणापूर, नगर तालुक्यातील नागापूर, नागरदेवळे, भिंगार, संगमनेर तालुक्यातील घुलेवाडी व जामखेड अशा 9 नगरपालिका नसलेले नागरी भाग आहेत. यात 'ड' वर्ग महानगरपालिका अहमदनगर, 'ब' वर्ग श्रीरामपूर, कोपरगांव, संगमनेर अशा 3 नगरपालिका आहेत उर्वरित 'क' वर्गातील नगरपालिका आहेत. तसेच 1 नगरपंचायत आहे.

लोकसंख्या आकारमानानुसार नागरी केंद्रे

अ. क्रं	लोकसंख्या आकार	नागरी केंद्रे	नागरी केंद्राचा दर्जा
1	5000 ते 9999	3	नगरपालिका विरहित जनगणना टाऊन
2	10000 ते 19999	4	'क' वर्ग न.पालिका केंद्रे,जनगणना टाऊनसह
3	20000 ते 49999	7	1 कटकमंडळ,'क' वर्ग नगरपालिका,'ब'वर्ग 2 नगरपालिका व जनगणना टाऊनसह.
4	50000 ते 99999	3	'ब' वर्ग नगरपालिका 1
5	100000 चे वर	1	'क' वर्ग महानगरपालिका

1.3 नैसर्गिक वैशिष्ट्ये

नद्या अहमदनगर जिल्ह्याच्या गोदावरी व भीमा या मुख्य नद्या आहेत. प्रवरा ही गोदावरीची उपनदी नेवासा तालुक्यातील टोकाजवळ गोदावरी नदीस मिळते. मुळा ही प्रवरेची उपनदी जिल्ह्याच्या उत्तर भागातून वाहते. पुणे जिल्ह्यातून वाहत येणारी भीमा नदी अहमदनगर जिल्ह्याच्या दक्षिण सरहद्दीवरून वाहते. सीना, कुकडी व घोड या भीमा नदीच्या उपनद्या पारनेर, श्रीगोंदा व कर्जत तालुक्यातून वाहतात.

जमिनीच्या उंचसखलपणानुसार अहमदनगर जिल्ह्याचे पश्चिमेकडील डोंगराळ भाग व पूर्वेकडील सखल भाग असे दोन विभाग पडतात.

सह्याद्री पर्वताची रांग अकोले तालुक्यामधून जाते. सह्याद्रीचे सर्वोच्च शिखर कळसूबाई (1654 मिटर उंच) याच पर्वतराजीमध्ये विराजमान आहे. मुळा व प्रवरा या नद्यांच्या पर्जन्यछायेत हरिश्चंद्रगड या उपपर्वतराजीने अहमदनगर जिल्ह्याचा पश्चिमेकडील भाग व्यापलेला असून बाळेश्वर उपपर्वतराजीने पारनेर तालुक्याचा काही भाग व्यापलेला आहे.

जिल्ह्याच्या भूगर्भात आर्थिकदृष्ट्या महत्वाची खनिजे नाहीत. नगर शहराच्या आसपास व पारनेर तालुक्यामध्ये फक्त चुनखडी उपलब्ध आहे. वाळू व दगड ही गौण खनिजे मात्र जिल्ह्यात विपूल प्रमाणात उपलब्ध आहेत.

1.4 जमीन

ज्वालामुखीच्या लाव्हारसापासून संपूर्ण अहमदनगर जिल्हयाचा भूस्तर तयार झालेला असून तो दख्खन टापू या नांवाने ओळखला जातो. जिल्हयाच्या जमिनीचे साधारणपणे तीन भाग पडतात.(1) नदी काठची पोयटयाची पांढरट जमीन (2) डोंगराळ उतारावरची काळी दगड गोटे मिश्रित जमीन (3) पांढरट चुनखडीयुक्त (बरड जमीन), भुजल सर्व्हेक्षण विकास यंत्रणा अहमदनगर यांचेकडील माहितीनुसार अहमदनगर जिल्हा गोदावरी, भीमा व सीना या नद्यांच्या खो-यातील विविध 80 टक्के पाणलोट क्षेत्रात विभागला आहे. प्रवरा खो-यातील जमीन जास्त सुपीक आहे. पारनेर तालुक्याचा बराच भाग चुनखडीयुक्त जमीनीने व्यापलेला आहे.

1.5 हवामान व पाऊस

अहमदनगर जिल्हयाचे हवामान साधारणपणे उष्ण व कोरडे आहे. महाराष्ट्रात अहमदनगर जिल्हा प्रामुख्याने अवर्षण प्रवण क्षेत्र म्हणून ओळखला जातो. अहमदनगर जिल्हयाचे पर्जन्यमान अनिश्चित स्वरुपाचे असून पर्जन्याची वाटणी असमान आहे.

अकोले व संगमनेर तालुक्याच्या पश्चिम भागातील सरासरी पर्जन्यमान इतर तालुक्यापेक्षा जास्त आहे. पण तेही नियमित नाही. सन 2008-09 मध्ये जिल्हयाचे सरासरी पर्जन्यमान 524 मि.मी.होते. ही आकडेवारी पाहता गेल्या दोन वर्षात पर्जन्यमान कमी आहे.

1.6 भूजल

काही ठराविक भाग वगळता जिल्हयातील भूजल, घरगुती वापरासाठी व शेतीसाठी सामान्यपणे चांगल्या प्रतीचे आहे. काही भागातील भूजल क्षारयुक्त असून ते घरगुती वापरासाठी अयोग्य आहे. 20 फुटापासून 250 फुट खोलीपर्यंत भूजल उपलब्ध आहे.

2. लोकसंख्या

2.1 ग्रामीण व नागरी लोकसंख्या

2001 जनगणनेप्रमाणे जिल्हयाच्या एकूण 4040642 लोकसंख्येपैकी 3236945 म्हणजेच 80.11 टक्के लोक ग्रामीण भागात राहतात. दर गांवामागे ग्रामीण लोकसंख्येचे प्रमाण 2047 व्यक्ती इतके आहे. हेच प्रमाण श्रीरामपूर तालुक्यात सर्वाधिक म्हणजे 4749 असून सर्वात कमी अकोले येथे 1396 इतके आहे. ग्रामीण लोकसंख्या सर्वाधिक संगमनेर तालुक्यामध्ये तर सर्वात कमी जामखेड तालुक्यामध्ये आहे. जिल्हयाच्या एकूण लोकसंख्येपैकी 803697 (19.89) टक्के लोक नागरी भागात राहतात. नागरी लोकसंख्या अहमदनगर शहरात सर्वाधिक आहे.

2.2 स्त्री पुरुष प्रमाण

2001 जनगणनेनुसार जिल्हयाचे दर हजार पुरुषामागे स्त्रीयांचे प्रमाण 941 इतके आहे. पारनेर तालुक्यात ते सर्वाधिक म्हणजे 990 इतके आहे, तर सर्वात कमी प्रमाण नगर तालुक्यामध्ये 906 इतके आहे. याचाच अर्थ तालुक्यातून निवडक बहिर्गत स्थलांतर उपजिवीकेसाठी झालेले आहे व होत आहे.

2.3 अनुसूचित जाती व जमाती

2001 च्या जनगणनेच्या आकडेवारीनुसार जिल्हयातील अनुसूचित जातीची लोकसंख्या 4,84,655 तर अनुसूचित जमातीची लोकसंख्या 3,03,255 इतकी असून एकूण लोकसंख्येशी या लोकसंख्येचे प्रमाण अनुक्रमे 12.00 व 7.51 टक्के इतके आहे.

2.4 साक्षरता

2001 जनगणनेनुसार जिल्हयातील एकूण साक्षर व्यक्तींची संख्या 2598597 असून त्यांचे एकूण लोकसंख्येशी प्रमाण 75.30 टक्के इतके आहे. जिल्हयातील एकूण पुरुष लोकसंख्येपैकी 1517029 पुरुष (85.70 टक्के) साक्षर आहेत. तर एकूण स्त्री लोकसंख्येपैकी 1081568 (64.30 टक्के) स्त्रीया साक्षर आहेत. एकूण लोकसंख्येतून 0 ते 6 वर्ष वयोगटाची लोकसंख्या वजा करुन साक्षरता प्रमाण काढले आहे. त्याचा तपशील पुढीलप्रमाणे आहे

साक्षरता 1961 ते 2001 जनगणनेनुसार

जनगणना वर्ष	साक्षरता प्रमाण	साक्षरता प्रमाण टक्केवारी	
		पुरुष	स्त्रीया
1961	26.45	39.36	13.03
1971	36.23	48.97	22.91
1981	43.16	56.51	29.24
1991	61.03	75.30	45.99
2001	75.30	85.70	64.30

वरील तक्त्यावरून असे दिसून येते की, 1961 नंतर जिल्हयाच्या साक्षरतेत सातत्याने लक्षणीय वाढ झालेली आहे. सर्वात जास्त साक्षरता नगर तालुक्यात 84.82 तर सर्वात कमी साक्षरता जामखेड तालुक्यात 68.29 इतकी आहे.

2.5 लोकसंख्येची घनता

2001 च्या जनगणनेनुसार जिल्हयातील लोकसंख्येची घनता प्रती चौ.कि.मी.ला 232 असून महाराष्ट्र राज्याची घनता प्रती चौ.कि.मी.ला 315 व्यक्ती आहे.

जिल्हयात श्रीरामपूर तालुक्याची लोकसंख्या घनता प्रती चौ.कि.मी.ला 450 व्यक्ती तर सर्वात कमी पारनेर तालुक्याची प्रती चौ.कि.मी.ला 128 व्यक्ती याप्रमाणे आहे. 2001 ची संपूर्ण जिल्हयाची लोकसंख्या 4040642 इतकी आहे.

2.6 जनगणना व दशवार्षिक वाढ

2001 च्या जनगणनेप्रमाणे अहमदनगर जिल्हयातील एकूण लोकसंख्या 4040642 इतकी असून त्यापैकी 80.11 टक्के लोकसंख्या ग्रामीण व उर्वरित 19.89 टक्के लोकसंख्या नागरी भागात राहते.

लोकसंख्येतील दशवार्षिक वाढ

जनगणना वर्ष	जिल्हयाची लोकसंख्या			दशवार्षिक वाढ		
	एकूण	नागरी	ग्रामीण	एकूण	नागरी	ग्रामीण
1961	1775969	187315	1588654	+25.88	-12.41	+32.83
1971	2269117	251500	2017617	+27.76	+34.76	+27.00
1981	2708309	351368	2356941	+19.36	+39.29	+16.82
1991	3372935	533481	2839454	+24.54	+52.14	+20.47
2001	4040642	803697	3236945	+21.20	+50.56	+15.67

3. कृषी विभाग

3.1 जमीनीचे वापरानुसार वर्गीकरण

जिल्हयाचे एकूण भौगोलिक क्षेत्र 16.68 लक्ष हेक्टर असून 2004-05 वर्षात जमीनीचे वापरानुसार क्षेत्र व त्यांचे एकूण क्षेत्राशी प्रमाण खालीलप्रमाणे होते.

अ.क्रं	बाब	क्षेत्र हेक्टर	एकूण क्षेत्राशी प्रमाण
1	जंगलव्याप्त क्षेत्र	131593	9.85
2	शेतीलायक नसलेले क्षेत्र	196557	3.40
3	लागवड न केलेली इतर जमीन	78661	9.68
4	एकूण पड (चालू व इतर)	125133	7.94
5	निव्वळ पिकाखालील क्षेत्र	1185846	69.31
एकूण		1667788	100.00

2004-05 या वर्षात एकूण पिकाखालील क्षेत्र 1326156 हेक्टर होते त्यापैकी निव्वळ पिकाखालील क्षेत्र 1667788 हेक्टर व एकापेक्षा अधिक निव्वळ लागवड केलेले क्षेत्र 140310 हेक्टर होते. एकूण लागवडीखालील क्षेत्राशी दुबार पिकाच्या क्षेत्राचे प्रमाण 11.16 टक्के इतके होते.

3.2 कृषी गणना 1997

कृषी गणना 1997 नुसार जिल्हयातील एकूण खातेदारांची संख्या 681639 असून त्यांनी धारण केलेले क्षेत्र 1356322 हेक्टर इतके असून त्यांची विभागणी खालीलप्रमाणे आहे. महाराष्ट्र राज्यात सर्वात अधिक खातेदार अहमदनगर जिल्हयात आहेत.

आकारमानानुसार खातेदार व त्यांचेकडील क्षेत्र खालीलप्रमाणे

अ.क्रं	आकारमान	खातेदारांची संख्या	क्षेत्र (हेक्टर)
1	1 हेक्टरपर्यंत	239151	127900
-2	1 ते 1.99 हेक्टरपर्यंत	213899	312445
3	2 ते 3.99 हेक्टरपर्यंत	157906	423553
4	4 ते 9.99 हेक्टरपर्यंत	61517	352165
5	10 हेक्टर व त्याहून अधिक	8136	131259
एकूण		680609	1356322

3.3 पीक पध्दती व व्याप्ती

अहमदनगर जिल्हयात खरीप, रब्बी आणि उन्हाळी असे तीन कृषी उत्पादनांचे हंगाम प्रचलित आहेत. जिल्हयात खरीप हंगामात बाजरी, खरीप ज्वारी, तांदुळ, नाचणी, वरई ही धान्यपीके तर, कुळीथ, मठ, मूग ही कडधान्ये आणि भूईमूग व सुर्यफूल ही गळीताची पीके घेतली जातात. तांदुळ व नाचणी ही पीके बहुतांशी अकोले तालुक्यामध्ये घेतली जातात. रब्बी हंगामात ज्वारी, गहु, हरभरा ही पीके घेतली जातात. त्याचप्रमाणे उन्हाळी हंगामात सामान्यपणे ज्याठिकाणी ओलीताची व्यवस्था आहे अशा क्षेत्रात उन्हाळी भूईमूग, मका, सुर्यफूल, भाजीपाला व चा-याची पीके घेतली जातात.

2004-05 या वर्षात जिल्हयाचे एकूण लागवडीखालील क्षेत्र 1326156 इतके होते त्यापैकी 1000846 हेक्टर (75.47 टक्के) क्षेत्र तृणधान्याखाली 83801 हेक्टर (6.32 टक्के) कडधान्याखाली होते. ऊस पिकाखालील क्षेत्र 81155 हेक्टर (6.12 टक्के), फळे व भाजीपाला पिकाखाली केवळ 37562 हेक्टर (2.83 टक्के) क्षेत्र होते तर उर्वरित व अखाद्य 122792 हेक्टर (9.26 टक्के) क्षेत्र पिकाखाली होते.

जिल्हयाची 1999-2000 व 2004-05 या वर्षाची महत्वाच्या पिकाखालील क्षेत्राची तुलनात्मक माहिती पुढीलप्रमाणे दर्शविलेली आहे.

अ.क्र	पीक प्रकार	पिकाखालील क्षेत्र (हेक्टर)		1998-99 च्या तुलनेत 1999-2000 क्षेत्रात वाढ/घट
		1999-2000	2004-05	
1	तृणधान्ये	933057	1000846	7.27
2	कडधान्ये	116498	83801	-28.07
3	ऊस	81137	81155	0.02
4	मसाल्याची पिके	3714	4680	26.01
5	फळे व भाजीपाला	33605	37562	11.78
6	कपाशी व तंतुमय पिके	15101	5976	-60.43
7	गळीताची पिके	84428	42388	- 49.79
8	इतर अखाद्य पिके	60261	69748	15.74
	एकूण सर्व पिके	1327801	1326156	0.12

1999-2000 च्या तुलनेत 2004-05 मध्ये कडधान्ये, कपाशी व तंतुमय पीके व गळीतांची पिकामध्ये घट झाल्याचे दिसते. तसेच तृणधान्ये आणि ऊस, फळे व भाजीपाला इतर अखाद्य पिकामध्ये वाढ झाली आहे.

3.5 फळे व भाजीपाला

महाराष्ट्र शासनाने 1982 पासून फलोत्पादन विकास कार्यालयाची स्थापना केलेली असून त्याद्वारे शेतक-यांना फळबाग व भाजीपाला विकासाची माहिती व मार्गदर्शन आणि विविध प्रकारच्या रोपांचा पुरवठा केला जातो. अहमदनगर जिल्हयातील श्रीगोंदा तालुक्यातील काष्टी येथील कुकाणा (ता.नेवासा) श्रीरामपूर व पाथर्डी येथील फळरोप वाटीका मार्फत शेतक-यांना मोसंबी, संजी, डाळींब, कागदी लिंबू, पेरु, नारळ, सिताफळ, चिक्कू, आंबा इ.फळझाडांच्या रोपांचे वाटप केले जाते.

फलोत्पादनात शेतकरी आता पुढे येत आहेत तसेच भाजीपाल्यापासून लवकर पैसा उपलब्ध होतो तरी फळे व भाजीपाला क्षेत्र कमी झाले आहे. 2004-05 या वर्षात फळे व भाजीपाला याखालील क्षेत्र 37562 हेक्टर क्षेत्र इतके होते. 1999-2000 शी तुलना करता फळे व भाजीपाला याखालील क्षेत्रामध्ये 11.78 टक्क्यांनी वाढ झालेली आहे..

3.6 रासायनिक खतांचा वापर

जिल्हा खरेदी विक्री संघ, विविध कार्यकारी सेवा सहकारी सोसायट्या, कृषी उद्योग केंद्र, महाराष्ट्र राज्य कृषी औद्योगिक विकास महामंडळ या मार्फत जिल्हयात रासायनिक खतांची विक्री केली जाते.

2008-2009 या वर्षात विविध पिकाखालील सर्व प्रकारची एकूण 340498 मे.टन खते वापरली गेली. 2007-2008 या तुलनेत 2008-2009 या वर्षातील रासायनिक खतांच्या वापरात 6.5 टक्क्यांनी घट झालेली आहे.सॅन्ट्रीय व जैवीक खतांच्या वापर झाल्यामुळे रासायनिक खतांच्या वापरात घट झाली आहे.

3.7 पीक संरक्षण उपाय

पिकांचे विविध रोगापासून संरक्षण करण्यासाठी प्रामुख्याने किटक नाशके व बुरशी नाशक औषधे,भुकटी निमोळी आर्क, गोमुत्र आर्क इ. चा वापर केला जातो.

3.8 कृषी मालाची साठवण व विक्री

महाराष्ट्र राज्य वखार महामंडळाची जिल्हयात विविध ठिकाणी असलेली गोदामे आणि सहकारी संस्थांची गोदामे यातून कृषी उत्पन्नाची साठवण जिल्हयात केली जाते. सन 2008-09 या वर्षात जिल्हयात एकूण 76 शासकीय गोदामे असून त्याची क्षमता 49.1 हजार मे.टन इतकी होती.

जिल्हयात एकूण 14 कृषी उत्पन्न बाजार समित्या व 26 उपसमित्यामार्फत कृषी उत्पन्नाची विक्री केली जाते. अहमदनगर येथील बाजार समिती जिल्हयातील सर्वात मोठी बाजारपेठ असून त्याठिकाणी इतर जिल्हयातूनही कृषी मालाची आवक मोठ्या प्रमाणावर होते. उर्वरित 14 कृषी उत्पन्न बाजार समित्या ह्या प्राथमिक बाजारपेठा असून त्याठिकाणी प्रामुख्याने तालुक्यातील कृषी उत्पन्ने विक्रीसाठी आणली जातात. कृषी उत्पन्न बाजार समित्यांना नियंत्रित केलेली 26 प्रकारची विविध कृषी उत्पादने विकली जातात.

संदर्भ वर्षात जिल्हयातील सर्व बाजार समित्यांमार्फत कांदा 2722468 टन गव्हाची 174512 टन ज्वारी 26632 टन इतकी आवक झाली बाजरी 29037 टन व तांदळाची 5486 टन इतकी आवक झाली. कडधान्यापैकी तुरीची आवक 6338 टन या प्रमाणे उल्लेखनीय आवक झाली. तर सर्वात कमी आवक उडीद केवळ 694 टन झाली.

4. वने

2005-2006 या वर्षात वन विभागातर्फे पश्चिम घाट विकास योजना जिल्हास्तर बिगर आदिवासी व आदिवासी योजना , राज्य पुरस्कृत योजनांतर्गत वन विकास, उपयुक्त झाडांची लागवड, मृदसंधारणार्थ वनीकरण, अभयारण्य विकास अशा अनेक योजना राबविण्यात आल्यात.

4.1 वन व्याप्त क्षेत्र

2007-08 या वर्षात जिल्हयातील एकूण 17413 चौ.कि.मि म्हणजेच जिल्हयाच्या एकूण क्षेत्रापैकी 1994 चौ.कि.मि क्षेत्र वनव्याप्त आहे. या वनव्याप्त क्षेत्रापैकी 550 चौ.कि.मि महसूल खात्याच्या व 1444 चौ.कि.मि क्षेत्र वन खात्याच्या अधिपत्याखाली आहे.

4.2 वन उत्पादने

जिल्हयात वन क्षेत्रापासून इमारती व जळाऊ लाकूड व चंदन ही प्रमुख उत्पादने आणि गवत, सुफलीपाला, कडीपत्ता, तेंदूपांने , हिरडा वगैरे गौण उत्पादने मिळतात. 2008-2009 या वर्षात सर्व प्रकारच्या वन उत्पादनापासून 2234 हजार रुपये उत्पन्न शासनास मिळाले.

4.3 वनीकरण कार्यक्रमाचा आढावा

वातावरणाचा समतोल राखण्यासाठी पर्जन्यमान वृष्टीसाठी वनविकास होणे आवश्यक आहे. संतुलित पर्यावरणासाठी 33 टक्के जमीनीवर वनीकरण असणे आवश्यक आहे तथापी महाराष्ट्राच्या एकूण भौगोलिक क्षेत्रापैकी वन जमीनीचे प्रमाण हे मुलतः 33 टक्के नाही तेव्हा या उद्दिष्टाच्या जवळपास वनक्षेत्र वाढविणे ही काळाची गरज लक्षात घेऊन शासन वनविकासाच्या अनेक योजना राबवित आहे.

5. जलसिंचन

5.1 जिल्हयातील जलसिंचनाची साधने ओलिताखालील क्षेत्र

मोठे, मध्यम व लघु सिंचनाचे प्रकल्प उपसा जलसिंचन योजना व विहिरी ही जिल्हयातील जलसिंचनाची प्रमुख साधने आहेत. जिल्हयातील उपलब्ध जलसिंचनाच्या आजवर केलेल्या अभ्यासानुसार सर्व प्रकारचे जलसिंचन प्रकल्प व पाझर तलाव पूर्ण झाल्यावर जिल्हयातील एकूण लागवडीलायक क्षेत्रापैकी 44 टक्के क्षेत्र ओलिताखाली आणता येईल.

2004-05 या वर्षात 5.96 लाख हेक्टर एकूण ओलिताखालील क्षेत्र होते. एकूण लागवडीखालील क्षेत्राशी त्याचे प्रमाण 44.98 टक्के इतके होते. 2004-05 या वर्षात ओलिताखालील निव्वळ क्षेत्र 4.32 लाख हेक्टर होते पैकी पृष्ठभागीय पध्दतीखालील 0.96 लाख हेक्टर तर विहिरीखालील ओलिताखालील क्षेत्र 3.36 लाख हेक्टर इतके होते.

जिल्हयात रब्बी हंगामात ज्वारी, गहू, हरभरा उन्हाळी हंगामात भुईमूग, चा-याची पीके आणि फळे व भाजीपाला ही बारमाही पीके प्रामुख्याने बागायत क्षेत्रात घेतली जातात. 2004-05 या वर्षात निव्वळ ओलिताखालील क्षेत्राचे एकूण बागायत पिकाखालील क्षेत्राशी प्रमाण 4.32 टक्के होते.

5.2 जलसिंचन प्रकल्प

अहमदनगर जिल्हयातील मुळा, भंडारदरा हे मोठे प्रकल्प तसेच गंगापूर (गोदावरी उर्ध्व कालवा) जि.नाशिक, घोड, कुकडी या पुणे जिल्ह्यातील मोठ्या प्रकल्पांच्या कालव्याच्या पाण्याद्वारे जिल्हयातील क्षेत्र ओलिताखाली आणले जाते. या प्रकल्पाची एकूण सिंचन क्षमता 208 हजार हेक्टर आहे. त्याप्रमाणे विसापूर, आढळा, पारगांव, घाटशिल, मांडओहोळ, भोजापूर, माहेसांगवी व सीना या मध्यम प्रकल्पांची क्षमता 71 हजार हेक्टर आहे. एकूण 109 लघु पाटबंधा-यांची सिंचन क्षमता 19 हजार हेक्टर आहे.

जिल्हयातील लघुपाटबंधारे प्रकल्पांतर्गत प्रामुख्याने कोल्हापूर पध्दतीच्या बंधा-यांची कामे पूर्ण केलेली असून त्यामुळे जिल्हयाला चांगला फायदा झालेला आहे.

6. पशुसंवर्धन, पशुवैद्यकीय सेवा व दुग्ध उत्पादन

6.1 पशुधन

पशुगणना 2003 प्रमाणे जिल्हयातील एकूण पशुधन 30.00 लाख होते. 1997 च्या पशुगणनेच्या तुलनेत 2003 मध्ये जिल्हयातील पशुधन घटले. 2003 च्या पशुगणनेनुसार जिल्हयातील एकूण 30.00 लाख पशुधनाची वाटणी पुढीलप्रमाणे होती. गोजातीय 47.44 टक्के शेळ्या, मेंढ्या 43.39 टक्के, अश्वजातीय 0.10 टक्का तर उर्वरित पशुधन 9.07 टक्के राज्यात पशुधन गायी-बैल धारणेत जिल्हयाचा प्रथम क्रमांक लागतो.

2003 पशुधन गणनेनुसार एकूण पशुधनाची प्रती चौ.कि.मी.घनता 175.39 तर फक्त गोजातीय पशुधनाची घनता 83.23 या प्रमाणे आहे.

6.2 पशुधन उत्पादने

अहमदनगर जिल्हयातील सर्व नगरपालिका व कटकमंडळाच्या हद्दीत एकूण 8 मान्यताप्राप्त कत्तलखाने असून 2008-2009 या वर्षात बैल, शेळ्या, म्हशी इ. एकूण 22632 जनावरे मांस उत्पादनासाठी कापण्यात आली. याशिवाय जिल्हयात मान्यता न घेतलेल्या कत्तलखान्यात फार मोठ्या प्रमाणावर मांसासाठी शेळ्या व मेंढ्यांची कत्तल केली जाते.

6.3 दुग्धोत्पादन

दुग्धोत्पादनात अहमदनगर जिल्हा महाराष्ट्रात प्रथम क्रमांकावर आहे. दुग्ध उत्पादन केवळ पुरक व्यवसाय नव्हे तर अहमदनगर जिल्हयातील शेतक-यांना ते एक वरदानच ठरले आहे. 1970-71 मध्ये जिल्हयात केवळ 12 दुग्ध संस्था होत्या व त्याद्वारे प्रतीदिनी सरासरी फक्त 416 लि.दुग्ध संकलित केले जात होते. सन 2008-2009 या वर्षाअखेर जिल्हयात 2822 सहकारी दुग्धसंस्था कार्यरत आहेत. त्यातील सभासदांची संख्या 143922 इतकी होती. संदर्भ वर्षात एकूण 2583.06 लाख लि.दुग्ध संकलित केले गेले. या वर्षातील दैनंदिनी सरासरी दुग्ध संकलन 7.08 लाख लि.इतकी आहे.. जिल्हयात एकूण 20 दुग्ध शितकरण केंद्रे आहेत.

जिल्हयात संकलित केलेले दुग्ध बहुतांशी मुंबईस पाठविले जाते. दुग्ध संकलन प्रक्रीया व वाहतुक या व्यवसायात सुमारे दैनिक 5 हजार व्यक्तींना रोजगार उपलब्ध झालेला आहे. एकेकाळी दुय्यम असलेला दुग्ध व्यवसाय आता कित्येक शेतक-यांनी प्रमुख व्यवसाय म्हणून स्विकारला आहे.

6.4 पशुवैद्यकीय सेवा - विकास

जास्त दुग्ध देणा-या संकरित गायींची वाढ व उत्पादन पैदास करण्यासाठी दुग्धोत्पादन वाढविणेसाठी 1998-99 या वर्षा पासून पशुसंवर्धन खात्यामार्फत सुधारलेल्या जातीच्या गायी पुरविणे, कृजिम गर्भधारणा, जनावरांच्या आरोग्याची काळजी घेणे, जरसी जातीच्या गायींची निपज होण्यासाठी निरनिराळ्या पशुवैद्यकीय मदत केंद्राना चांगले रेतन पुरविणे, लस टोचणे अशा विविध योजना राबविण्यात आलेल्या आहेत.

2008-2009 या वर्षात 7 पशुवैद्यकीय चिकित्सालय, 81 दवाखाने, 149 पशुवैद्यकीय मदत उपचार केंद्रे, 1 फिरता वैद्यकीय दवाखाना, याप्रमाणे पशुवैद्यकीय सेवा उपलब्ध होत्या.

7. मत्स्यउत्पादन

7.1 मत्स्यउत्पादन

भूजल मत्स्य व्यवसायासाठी अहमदनगर जिल्ह्यात 587 कि.मी.लांबीची नदीपात्राचे क्षेत्र उपलब्ध आहे.याशिवाय तळे, जलाशय, पाझर-तलाव यांच्या 18525 हेक्टर उपलब्ध क्षेत्रापैकी 16756 हेक्टर क्षेत्रात संदर्भ वर्षात मत्स्योत्पादन केले गेले. या वर्षात एकूण मत्स्योत्पादन 2262 मे.टन झाले. त्याचे मूल्य 566 लाख रुपये होते.

8. वीज

8.1 वीज

जिल्ह्यात महाराष्ट्र राज्य विद्युत महामंडळ व मुळा प्रवरा विद्युत सहकारी सोसायटी श्रीरामपूर मार्फत वीज पुरवठा केला जातो. श्रीरामपूर, राहुरी, राहता तालुक्यातील सर्व गांवे आणि नेवासा व संगमनेर तालुक्यातील काही गांवे मुळा प्रवरा विद्युत सहकारी सोसायटीच्या कार्य क्षेत्रात येतात. अहमदनगर जिल्ह्यात विविध उपयोगासाठी 2008-09 या वर्षात 4289779 हजार किलोवॅट वीज पुरविण्यात आली.

जिल्ह्यातील काही साखर कारखाने ऊसाची चीपाडे, डिझेल, ऑईल, फर्नेस ऑईल वापरून जनीजावर वीज निर्मिती करतात. ही उत्पादित वीज साखर कारखाने क्षेत्रातच वापरली जाते.

मार्च 2009 अखेर जिल्ह्यातील एकूण विद्युतीकरण झालेली 1596 गांवे व शहरांपैकी 18 शहरे व 1578 खेड्याचे विद्युतीकरण पूर्ण झाले आहे. त्याचे 2001 च्या जनगणनेप्रमाणे एकूण शहरे व खेड्याचे प्रमाण जवळपास 100 टक्के इतके आहे. संदर्भ वर्षात एकूण वापरलेल्या 4289779 हजार किलोवॅट तासापैकी 1298460 कृषी वापरासाठी, 947724 घरगुती वापरासाठी, 116436 व्यापार कारणास्तव व 1048966 वीज औद्योगिक उत्पादनासाठी व 804913 वीज इतर कारणासाठी व सार्वजनिक दिवाबत्ती कारणासाठी 73280 वीज वापरण्यात आली. तसेच साखर कारखान्यामार्फत 65392 मे.वॅट वीज निर्माण केली जाते.

9. खाणी व उद्योग

9.1 खनीज उत्पादन

जिल्ह्यात महत्वाचे खनिज उपलब्ध नाही. केवळ दगड, मुरुम, माती व वाळू ही गौण खनिजे विपूल प्रमाणात उपलब्ध आहेत. डबर, खडी, वाळू यांचा बांधकामाच्या दृष्टीने फारच उपयोग होतो. औद्योगिकरण व वाढती बांधकामे यामुळे उद्योगांना उर्जातावस्था आली असून त्यामुळे अनेक लोकांना रोजगार उपलब्ध झालेला आहे.

9.2 उद्योग

अहमदनगर जिल्ह्यात संदर्भ वर्षात 676 नोंदणीकृत कारखाने कार्यान्वीत असून, त्यातील कामगारांची संख्या 12573 आहे.

साखर कारखाने

साखर उत्पादनात अहमदनगर जिल्हा महाराष्ट्रात प्रथम क्रमांकावर आहे. संदर्भ वर्षात जिल्ह्यात एकूण 18 साखर कारखाने आहेत. हंगाम 2008-09 मध्ये 16 कारखाने कार्यान्वित आहेत. दुष्काळी परिस्थितीमुळे दोन कारखाने बंद ठेवण्यात आले होते. या कारखान्यांनी 4526098 मे.टन ऊसाचे गाळप करून 493891 मे.टन साखरेचे उत्पादन केले. काही कारखान्यातून साखर उत्पादनाव्यतिरिक्त देशी दारु, कागद, औद्योगिक मद्यार्क वगैरे उत्पादने केली जातात. जिल्ह्यातील साखर कारखान्यामुळे अनेक छोट्या मोठ्या उद्योगांची वाढ होवून ग्रामीण भागात अनेक व्यक्तींना रोजगार उपलब्ध झालेला आहे.

जिल्हा उद्योग केंद्र

ग्रामीण व कुटीर उद्योगांच्या विविध योजना राबविण्यासाठी तसेच उद्योजकांना योग्य मार्गदर्शन करण्यासाठी जिल्हयात मे 1978 मध्ये जिल्हा उद्योग केंद्र स्थापन करण्यात आले.

लघु उद्योग घटकांची नोंदणी, लघु उद्योगांना प्राथमिक सुविधा, कच्चा माल उपलब्ध करून देणे, सहकारी औद्योगिक वसाहतींना अर्थ सहाय्य करणे, नवीन उद्योगांना प्रशिक्षण व मार्गदर्शन करणे, उद्योजकांना योग्य बाजारपेठ मिळविण्यासाठी मदत करणे अशा प्रकारच्या विविध योजना उद्योग केंद्रामार्फत राबविल्या जातात. उद्योजक व शासन यात केंद्रामार्फत समन्वय साधला जातो.

10. वाहतूक व दळणवळण

10.1 रस्ते व वाहतूक सेवा

वाहतूक व दळणवळण विकासाच्या मार्गातील महत्वाचे टप्पे याबाबतीत नगर जिल्हयातील स्थिती पुष्कळ चांगली आहे. रस्ते वाहतूक जिल्हयात 2008-09 अखेर एकूण 12877 कि.मी.लांबीचे रस्ते वापरात होते. त्यापैकी पुणे-नाशिक हा 60 कि.मी. लांबीचा राष्ट्रीय महामार्ग क्र.2 संगमनेर तालुक्यातून जातो. 1677 कि.मी. लांबीचे राज्य महामार्ग व उर्वरित 10953 कि.मी. लांबीचे जिल्हा रस्ते संदर्भ वर्षात अस्तित्वात होते. तर कल्याण नांदेड हैद्राबाद हा राष्ट्रीय महामार्ग क्र.222 नगर जिल्हयातून पारनेर नगर पाथर्डी या तालुक्यातून जातो. त्यांची एकूण लांबी 142 कि.मी. इतकी आहे.

10.2 लोहमार्ग

मध्य रेल्वेचा दौंड-मनमाड हा एकेरी लोहमार्ग या जिल्हयातून जातो. त्याची लांबी 197 कि.मी. असून त्यावर 24 स्थानके आहेत. रेल्वे मार्गावरील प्रवासी व माल वाहतूक अर्थातच मर्यादित आहे.

प्रवासी व मालवाहतूक

महाराष्ट्र राज्य परिवहन महामंडळाची प्रवासी वाहतूकीचे विस्तीर्ण जाळे जिल्हयात विखुरलेले आहे आणि रस्ता तेथे एस.टी.बस या धोरणास अनुसरून जिल्हयातील दुर्गम भागापर्यंत आता महामंडळाच्या बसेस जातात. संदर्भ वर्षात 700 विविध मार्गावरून मंडळाच्या 699 बसगाड्या धावत आहेत. प्रवासी वाहतूकीद्वारे मंडळास 139 कोटी रुपये उत्पन्न मिळाले.

संदर्भ वर्षात जिल्हयात एकूण सर्व प्रकारची 586369 नोंदणीकृत वाहने असून त्यापैकी 76074 मालवाहतूक करणारी वाहने, 466552 मोटार-सायकली, उर्वरित 43743 इतर प्रकारची वाहने आहेत.

सर्व प्रकारच्या मालाची मोठ्या प्रमाणावर वाहतूक खाजगी ट्रक्सद्वारे केली जाते. अहमदनगर ही व्यापाराची मोठी बाजारपेठ असून श्रीरामपूर, राहुरी, नेवासा, संगमनेर, कोपरगांव व राहाता या बाजारपेठेतून मोठ्या प्रमाणावर साखरेची वाहतूक सर्व भारतभर केली जाते.

टपाल व तार कार्यालये

संदर्भ वर्ष अखेर 664 टपाल कचे-या व 41 तारघरे होती. दूरध्वनीची चांगली मोठ्या प्रमाणावर सोय असलेला नगर जिल्हा राज्यात प्रथम क्रमांकावर आहे. संदर्भ वर्षात दूरध्वनीची संख्या 136388 आहे. अहमदनगर जिल्हयात ग्रामीण भागात जास्तीत जास्त दूरध्वनी सेवा उपलब्ध आहेत.

10.2 दूरदर्शन सुविधा

अहमदनगर येथे लघुशक्ती दूरदर्शन प्रक्षेपण केंद्र आहे. जिल्हयातील बहुतेक सर्व भागात दूरदर्शनचे कार्यक्रम सुस्पष्ट दिसतात. डिश अँटिनाचा वापरही दिवसेंदिवस वाढत असून त्याद्वारे जागतिक वाहिनीवरीलही कार्यक्रम पाहता येणे शक्य झाले आहे.

10.3 आकाशवाणी केंद्र

अहमदनगर येथे लघुशक्ती आकाशवाणी केंद्र असून त्या केंद्राचे कार्यक्रम फक्त एफ.एम.बॅण्डवर नगर शहराचे 25 कि.मी.(जिज्या) परिसरातच ऐकू येतात. या केंद्राद्वारे बरेच कार्यक्रम प्रक्षेपित केले जातात. त्यामुळे आकाशवाणी केंद्राची उपयोगिता अंत्यत चांगली व उपयोगी आहे.

11. मजूर व रोजगार

11.1 बिगर कृषी उद्योग - आस्थापना व कामगार

आर्थिक गणना 2005 नुसार जिल्ह्यात एकूण 122540 बिगर कृषी उद्योग आस्थापना होत्या व त्यात 349919 सर्व प्रकारचे कामगार गुंतलेले होते. या एकूण कामगारापैकी 26 टक्के कामगार उत्पादन व दुरुस्ती सेवा, 26 टक्के कामगार घाऊक व किरकोळ व्यापार, 6.6 टक्के कामगार सामुहिक, सामाजिक व वैयक्तिक सेवा व उर्वरित 41.04 टक्के कामगार इतर व्यवसायात कार्यरत होते.

11.2 महाराष्ट्र ग्रामीण रोजगार हमी योजना

ग्रामीण भागात "मागेल त्याला काम" या तत्वावर अकुशल कामगारांना महाराष्ट्र ग्रामीण रोजगार हमीद्वारे काम पुरविण्यात येते. अहमदनगर जिल्ह्यातील दुष्काळी व टंचाईग्रस्त ग्रामीण भागात महाराष्ट्र ग्रामीण रोजगार हमी योजना ही बहुतांशी लोकांचे उपजीवीकेचे प्रमुख साधन व अकुशल कामगारांना वरदान ठरले आहे.

2008-09 या वर्षात महाराष्ट्र ग्रामीण रोजगार हमी योजनेच्या विविध कामावर 712.48 लाख रुपये खर्च करण्यात आले. संदर्भ वर्षात महाराष्ट्र ग्रामीण रोजगार हमी योजनेच्या नियोजित कामांची संख्या 2827 होती सदर योजनेद्वारे रोजगार निर्मिती (मनुष्य दिवस लाखात) 9.91 होती.

12. सहकार

सहकार चळवळीच्या क्षेत्रात अहमदनगर जिल्हा महाराष्ट्र राज्यात प्रथमपासून अग्रेसर आहे. प्रवरानगर ता.राहता येथील प.डॉ.विठ्ठलराव विखे पाटील सहकारी साखर कारखाना हा भारतातील सहकारी क्षेत्रातील पहिला साखर कारखाना होय तर अहमदनगर जिल्हा मध्यवर्ती सहकारी बँक ही आशिया खंडातील सहकारी क्षेत्रातील सर्वात मोठी बँक म्हणून प्रसिध्द आहे.

जिल्ह्यात मार्च 2009 अखेर सर्व प्रकारच्या मिळून एकूण 9528 सहकारी संस्था होत्या त्यापैकी 1285 प्राथमिक कृषी सहकारी संस्था, 1152 बिगर कृषी पतसंस्था, 62 पणन संस्था, 18 सहकारी साखर कारखाने, 15 दूध संघ व 2822 दुग्ध व्यवसाय सहकारी संस्था होत्या. या सर्व सहकारी संस्थातून सभासद संख्या 3107 हजार होती.

13. बँका व विमा

13.1 बँक सुविधा

2008-09 या वर्षात जिल्ह्यातील 323 शहर व गांवात बँकेची सुविधा उपलब्ध होती. 27 वर्गीकृत बँकाची 520 बँक कार्यालये व 22 सहकारी बँका व त्यांच्या 145 शाखा जिल्ह्यात आहे.

सेंट्रल बँक ऑफ इंडीया ही जिल्ह्याची (लीड) 'अग्रणी बँक' असून या बँकेमार्फत एकात्मिक ग्रामीण विकास कार्यक्रमांतर्गत विविध योजनाखाली वितरित करावयाच्या कर्जाचे बँकनिहाय नियोजन केले जाते.

13.2 विमा

2008-09 या वर्षात भारतीय जीवन विमा निगमच्या 7 शाखा कार्यरत होत्या. या सर्व शाखामार्फत संदर्भ वर्षात 150494 लाख रुपयाचे विमे उतरविले गेले.

14. शैक्षणिक सुविधा

14.1 शैक्षणिक सुविधा

अंगणवाडीपासून ते वैद्यकीय अभियांत्रिकी व कृषी महाविद्यालयीन अशा सर्व प्रकारच्या शैक्षणिक सुविधा अहमदनगर जिल्ह्यात उपलब्ध आहेत.

30.9.2008 अखेर जिल्ह्यात 3443 प्राथमिक, 831 माध्यमिक, 190 उच्च माध्यमिक शाळा आणि 41 महाविद्यालये अशा एकूण 4505 शैक्षणिक संस्था कार्यरत होत्या

प्राथमिक शाळेत 450404, माध्यमिक शाळेत 339754, उच्च माध्यमिक शाळेत 95783 महाविद्यालयात 35225 या प्रमाणे एकूण 921166 विद्यार्थी शिक्षण घेत होते.

14.2 इतर शैक्षणिक सुविधा

टाकळी टोकेश्वर येथील नवोदय विद्यालय, जिल्हयातील पब्लीक स्कूल, राहुरी येथील कृषी विद्यापीठ, प्रवरा नगर येथील वैद्यकीय महाविद्यालय तसेच जिल्हयातील आयुर्वेदिक, होमिओपॅथिक महाविद्यालय, औद्योगिक प्रशिक्षण संस्था, 4 अभियांत्रिकी महाविद्यालये, 7 तंत्रनिकेतन अशा सर्व प्रकारच्या इतर शैक्षणिक सुविधा जिल्हयात कार्यरत आहेत.

16. वैद्यकीय व सार्वजनिक सेवा

16.1 राज्य सरकारी, स्थानिक संस्था व खाजगी व्यक्ती यांचेमार्फत जिल्हयात वैद्यकीय सेवा पुरविल्या जातात. अहमदनगर जिल्हयामध्ये सार्वजनिक 26 रुग्णालये, 9 दवाखाने, 29 प्रसूतीगृहे व 96 प्राथमिक आरोग्य केंद्रामार्फत जिल्हयातील जनतेसाठी विविध प्रकारच्या वैद्यकीय सेवा पुरविल्या जातात. या सेवेमध्ये 304 डॉक्टर्स व 850 परिचारिकांचा समावेश आहे

16.2 कुटुंब कल्याण कार्यक्रम

जिल्हयात सन 2008-09 मध्ये एकूण 124 कुटुंब कल्याण केंद्रे असून संदर्भ वर्षात 414440 व्यक्तींवर निर्बिजीकरण शस्त्रक्रिया करण्यात आल्या.

16.3 पाणी पुरवठा

परिसर अभियांत्रिकी बांधकाम विभाग अहमदनगर यांचेमार्फत नळाने पिण्याच्या पाण्याच्या योजना राबविल्या जातात तर तात्पुरत्या पाणी पुरवठा योजना जिल्हा परिषदेमार्फत राबविल्या जातात. अहमदनगर जिल्हा सतत दुष्काळी असल्याने जिल्हयातील पाण्याच्या प्रश्नाला तोंड द्यावे लागते. 2008-09 मध्ये 117 गावांना व 256 वाड्यांना टॅकरने पाणीपुरवठा करण्यात आला.

17. आदिवासी विकास कार्यक्रम

17.1 एकात्मिक आदिवासी विकास कार्यक्रम

एकात्मिक आदिवासी विकास कार्यक्रमांतर्गत आदिवासी क्षेत्रासाठी 2008-09 या वर्षात 1664.50 लाख रूपयांची तर ओ.टी.एस.क्षेत्रासाठी 787.33 लाख रूपयांची तरतुद करण्यात आली होती.

18. संकीर्ण

18.1 अहमदनगर जिल्हयातील 2008-09 या आर्थिक वर्षात 1311 ग्रामपंचायतीचे एकूण उत्पन्न 7423 लाख रुपये होते. ग्रामपंचायतीचा एकूण खर्च 5266 लाख रुपये होता. एकूण खर्चापैकी आरोग्यावर 1376 लाख रुपये खर्च करण्यांत आले.

2008-09 मध्ये जिल्हा परिषदेचे एकूण उत्पन्न 74312 लाख रुपये होते. जिल्हा परिषदेचा एकूण खर्च 60904 लाख रुपये होता त्यापैकी सर्वात जास्त म्हणजे 22485 लाख रुपये शिक्षणावर खर्च करण्यात आला.

अहमदनगर जिल्हयात एकूण 9 नगरपालिका आहेत. 2008-09 या वर्षातील सर्व नगरपालिकांचे एकूण उत्पन्न 12543 लाख रुपये व खर्च 9847 लाख रुपये होता.

18.2 पोलीस गुन्हे

अहमदनगर जिल्हयात सन 2008-09 मध्ये एकूण 25 पोलीस ठाणे व 39 आऊट पोस्ट कार्यान्वित असून संदर्भ वर्षात पोलीस दलांची एकूण संख्या 2638 आहे.

2008-09 मध्ये निरनिराळ्या गुन्ह्याखाली 54876 गुन्ह्यांची प्रकरणे न्यायालयात चौकशीसाठी प्रविष्ट करण्यात आली.

18.3 मनोरंजन

अहमदनगर येथे एक बंदिस्त तर कोपरगांव व श्रीरामपूर येथे प्रत्येकी एक खुले या प्रमाणे 3 नाटयगृहे आहे. जिल्हयात 23 कायम स्वरुपी चिजपटगृहे असून त्याची एकूण आसन क्षमता 12303 होती. तसेच 6 फिरती चिजपटगृहे व 28 व्हिडीओ गृहे संदर्भ वर्षात कार्यान्वित आहेत. एकूण करमणूक करापोटी 340.01 लाख रुपये उत्पन्न शासनास मिळाले.

19. जिल्हयाची खास वैशिष्ट्ये

19.1 किल्ले

अहमदनगर शहरातील कटक मंडळ क्षेत्रात असलेला भुईकोट किल्ला पर्यटनाच्या द्रष्टीने विकसित करण्याचे प्रस्तावीत आहे. सद्यस्थितीत हा किल्ला लष्काराच्या अखत्यारित असून किल्ल्यात संरक्षण खात्याचे कार्यालय आहे. त्यामुळे किल्ल्यात पर्यटक व सामान्य नागरिकांना प्रवेश बंद असून, केवळ 15 ऑगस्ट व 26 जानेवारीला तो खुला असतो.

या किल्ल्याला 500 वर्षांचा इतिहास असून निजामशाहीचा संस्थापक अहमद बादशहाने शहर वसविण्यापूर्वी इ.स.1490 मध्ये किल्ला बांधला. या किल्ल्याचा परिघ 1 मैल 80 यार्ड इतका असून किल्ल्यास 22 बुरुज आहेत. किल्ल्याभोवती अभेद्य तटबंदी आहे व त्याभोवती विस्तीर्ण खंदक आहेत. खंदक ओलांडण्यासाठी ब्रिटीशांच्या काळात इ.स.1832 मध्ये मागील बाजूस झुलता पूल बांधण्यात आला, अजूनही त्याचे अवशेष बाकी आहेत.

चले जाव आंदोलनात ऑगस्ट 1942 ते मार्च 1945 या कालावधित पंडित जवाहरलाल नेहरू, वल्लभभाई पटेज, मौलाना आझाद, नरेंद्र देव आदि बारा राष्ट्रीय नेत्यांना याच किल्ल्यात बंदिवासात ठेवण्यात आले होते. याच किल्ल्यात कै.पं.जवाहरलाल नेहरू यांना स्थानबध्द केले होते. त्यावेळी त्यांनी याच काळात ' डिस्कव्हरी ऑफ इंडिया ' हे पुस्तक लिहिले. नगर शहरात ऐतिहासिक वस्तु संग्रहालय महत्वाचे आहे.

खर्डा किल्ला, ता.जामखेड :- खर्डा म्हणजे पूर्वीचे शिवपट्टण. 11 मार्च 1795 रोजी मराठ्यांनी याच ठिकाणी निजामावर विजय मिळविला, त्या घटनेची साक्ष देत खड्यांचा किल्ला आजही उभा आहे. हा किल्ला 1745 मध्ये सरदार निंबाळकरांनी बांधला. या किल्ल्याची तटबंदी, प्रवेशद्वार अद्याप सुस्थितीत असून आतमध्ये एक बारव व मशिद आहे. गांवामध्ये 12 ज्योतीलिंग असून श्रावणात येथे भाविकांची मोठी गर्दी असते.

19.2 वाहन संशोधन व विकास विभाग

भारतीय लष्करासाठी खरेदी करावयाच्या सर्व प्रकारच्या वाहनाची चाचणी या केंद्रात केली जाते. या केंद्राच्या मान्यतेखेरीज कोणतेही वाहन भारतीय लष्करासाठी खरेदी केले जात नाही. याशिवाय सैन्यासाठी लागणा-या वाहनासंबंधी दर्जा लक्षात घेऊन वाहनाचे संशोधन व विकास करणे ही कामे या विभागात केली जातात. तसेच देशात उत्पादित करावयाच्या सर्व प्रकारच्या स्वयंचलित वाहनाच्या चाचण्या घेऊन परवानगी देण्याचे कामही याच विभागातर्फे केले जाते. अडीच कोटी रुपये खर्च करून उभारलेले हे केंद्र अत्याधुनिक असून आशिया खंडातील सर्वोत्कृष्ट केंद्र मानले जाते.

19.3 महाराष्ट्र औद्योगिक विकास महामंडळ

अहमदनगर पासून 12 कि.मी.अंतरावर नगर-मनमाड रोडवर वसलेल्या ' महाराष्ट्र औद्योगिक विकास महामंडळाने क्षेत्रात किलोस्कर बोअरिंग, गरवारे नायलॉन, इंडियन सिमलेस, क्रॉम्पटन ग्रिडिन्ग् , रॅलीज इंडिया, इंडिया फोर्जिंग, चाकण ऑईल मील, सहयाद्री स्ट्रक्चरल्स् , बुटस इंडिया इ. नामवंत कंपन्यांनी उत्पादन सुरु केले आहे. या सर्व कारखान्यात स्थानिक कुशल व अकुशल अशा 21340 कामगारांना रोजगार उपलब्ध झाला आहे.

19.4 माळढोक पक्षी अभयारण्य

कर्जत, श्रीगोंदा, अहमदनगर व नेवासा तहसीलमधील जंगलात आढळणारी माळढोक हा सुंदर पक्षी नामशेष होण्याच्या मार्गावर होता. त्यात केंद्र सरकारने संरक्षण देऊन वरील तहसीलमध्ये माळढोक पक्षी अभयारण्य 1980-81 मध्ये सुरु केले. या पक्ष्याच्या वाढीसाठी विशिष्ट प्रकारच्या पिकांची उदा. हरभरा, तूर, ज्वारी, बाजरी इ. धान्ये व कडधान्याची वाढ या भागात केली जाते. या अभयारण्यासाठी वन खात्याने स्वतंत्र उपविभाग सुरु केला असून आवश्यक तो नोकरवर्ग नेमला आहे.

19.5 आदर्श खेडे - राळेगण सिध्दी, ता.पारनेर व हिवरे बाजार, ता. नगर

राळेगण सिध्दी :- पारनेर तालुक्यातील राळेगण सिध्दी या अंत्यत मागासलेल्या गावाचा कायापालट भारतीय लष्करातील सेवा निवृत्त सेवक पद्मभूषण श्री.अण्णासाहेब हजारे यांनी केला. कृषी सिंचन सामाजिक वनीकरण, गोबर गॅस, संयंत्र उभारणी तसेच कुटूंब नियोजन, शिक्षण, समाज कल्याण इ.क्षेत्रात या गावाची उल्लेखनीय प्रगती घडवून आणली व गांव व्यसन मुक्त केले. राळेगण सिध्दी हे राज्यातील नव्हे तर भारतातील एक आदर्श खेडे असून विविध राज्यातील शासकीय अधिकारी सामाजिक कार्यकर्ते अभ्यासासाठी येथे वारंवार भेटी देतात. राळेगणच्या धर्तीवर महाराष्ट्र शासनाने संपूर्ण महाराष्ट्रातून 300 गांवे निवडली असून 15 गांवे अहमदनगर जिल्ह्यातून निवडली आहेत.

हिवरेबाजार :- नगर तालुक्यातील हिवरेबाजार येथील सरपंच श्री.पोपट पवार यांनी अथांग परिश्रमातून विकसित केलेले हे गांव आज देशात व पदरेशातही नावाजले आहे. या ठिकाणी जलसंधारण, ग्रामविकास, अपारंपारिक उर्जा विकास व ऋषी विकासाच्या विविध योजना राबवून हे गांव आदर्श बनविलेले आहे.

19.7 महात्मा फुले कृषी विद्यापीठ

राहुरी तालुक्यात ' महात्मा फुले कृषी विद्यापीठ ' असून या विद्यापीठास कृषी उत्पन्न, दुग्ध विकास, मेष विकास वगैरे विविध विषयाचे संशोधन केले जाते. तसेच शेतक-यांनाही मार्गदर्शन केले जाते. सुधारित जातीच्या बियाणांची निर्माती करून त्याचा शेतक-यांना पुरवठा केला जातो.

19.8 पर्यटन केंद्र

नेवासे तालुक्यात शनी शिंगणापूर येथे **शनी मंदीर**, देवगड येथे **दत्तमंदीर**, नेवासे येथे **संत ज्ञानेश्वर व मोहिनीराज मंदीर**, अहमदनगर तालुक्यात डोंगरगण येथे **गोरक्षनाथ मंदीर**, अरणगांव येथे **मेहेर बाबा मंदीर** आणि खुद्य नगर शहरातून माळीवाड्यातील **उजव्या सोंडीचा प्रचंड गणपती** तसेच **मिरावली पहाड** राहाता तालुक्यात शिर्डी येथे **साईबाबा मंदीर**, साकुरी येथे **उपासनी बाबा मंदीर**, पुणतांबा येथे **संत चांगदेव मंदीर**, वाकडी येथे **खंडोबा मंदीर**, पाथर्डी तालुक्यात मढी येथे **कानिफनाथ मंदीर**, मोहटा येथे **रेणुकामातेचे मंदीर**, हनुमान टाकळी येथे **वृधेश्वर मंदीर**, कर्जत तालुक्यात सिध्दटेक येथे **अष्टविनायक पैकी गणेश मंदीर**, राशीन येथे **जगदंबा मंदीर**, रेहकुरी येथे **अभयारण्य**, अकोले तालुक्यात शेंडे येथे **भंडारदरा धरण**, अकोले येथे **अगस्ती ऋषी व अमतेश्वर मंदीर**, राहुरी तालुक्यात **मुळा धरण**, पारनेर तालुक्यात निघोज येथे **मिरोबाराय मंदीर**, श्रीगोंदा तालुक्यात **शेख मंहमद समाधी**, संगमनेर तालुक्यात निझर्ने येथे **शंकराचे मंदीर**, जामखेड तालुक्यात चौंडी येथे पुण्यश्लोक **अहिल्याबाई होळकर यांचे जन्मगांव** ही जिल्ह्यातील प्रेक्षणीय स्थळे आहेत. भंडारदरा येथे पर्यटकासाठी महाराष्ट्र राज्य पर्यटन विकास मंडळाने सर्व सोयी उपलब्ध करून दिल्या आहेत.

जिल्हा सामाजिक व आर्थिक समालोचन सन मार्च 2009

दृष्टिक्षेपात जिल्हा

अ.क्र.	बाब	परिमाण	जिल्हा	महाराष्ट्र
1	2	3	4	5
एक	प्राकृतिक रचना			
1	भौगोलिक स्थान			
	1.1 उत्तर अक्षांश	अंश	18.2 ते 19.9	16.4-22.1
	1.2 पूर्व रेखांश	अंश	73.9 ते 75.5	72.6-80.9
	1.3 क्षेत्रफळ	000 चौ.कि.मी.	17	308
2	प्रशासकीय रचना			
	2.1 तालुके	संख्या	14	358
	2.2 शहरे	संख्या	18	378 #
	2.3 एकूण गावे	संख्या	1581	43,711
	2.4 पैकी निर्जन गावे	संख्या	2	2,616
दोन	1			
1	महानगरपालिका	संख्या	1	22
2	नगरपरिषदा	संख्या	8	225
3	कटकमंडळे	संख्या	1	7
4	पंचायत समित्या	संख्या	14	351
5	ग्रामपंचायती	संख्या	1311	27,920
तीन	लोकसंख्या (2001)			
1	ग्रामीण	हजार	3237	55,778
2	नागरी	हजार	804	41,101
3	एकूण	हजार	4041	96,879
4	पुरुष	हजार	2083	50,401
5	स्त्रिया	हजार	1958	46,478
6	स्त्रिया प्रति हजार पुरुष	संख्या	941	922
7	अनुसूचित जातींची लोकसंख्या	हजार	485	9,882
	7.1 एकूण लोकसंख्येशी प्रमाण	टक्के	12	10.2
8	अनुसूचित जमातींची लोकसंख्या	हजार	303	8,577
	8.1 एकूण लोकसंख्येशी प्रमाण	टक्के	7.5	8.9
9	घनता (लोकसंख्या प्रति चौ.कि.मी.)	संख्या	232	315

गणना शहरांसह

जिल्हा सामाजिक व आर्थिक समालोचन सन मार्च 2009

दृष्टिक्षेपात जिल्हा

अ.क्र.	बाब	परिमाण	जिल्हा	महाराष्ट्र
1	2	3	4	5
10	साक्षरतेचे प्रमाण			
	10.1 ग्रामीण	टक्के	72.92	70.4
	10.2 नागरी	टक्के	84.68	85.5
	10.3 एकूण	टक्के	75.3	76.9
	10.4 पुरुष	टक्के	85.7	86.0
	10.5 स्त्रिया	टक्के	64.35	67.0
	10.6 साक्षरतेमध्ये महाराष्ट्राचा देशात क्रमांक	क्रम संख्या	अठरावा	N.A.
11	दारिद्र्य रेषेखालील ग्रामीण कुटुंबे (2002-07)	लाख	1.70	45.03
चार	जिल्हा उत्पन्न अंदाज			
1	चालू किंमतीनुसार (1999-00 च्या मालिकेप्रमाणे)			
	1.1 एकूण उत्पन्न (स्थूल)	कोटी रु.	19739	590995
	1.2 दरडोई उत्पन्न (स्थूल)	रुपये	45144	55,068
	1.3 एकूण उत्पन्न (निव्वळ)	कोटी रु.	17617	504951
	1.4 दरडोई उत्पन्न (निव्वळ)	रुपये	40290	47,051
2	स्थिर किंमतीनुसार (1999-00 च्या मालिकेप्रमाणे)			
	2.1 एकूण उत्पन्न (स्थूल)	कोटी रु.	12992	416248
	2.2 दरडोई उत्पन्न (स्थूल)	रुपये	29713	38,725
	2.3 एकूण उत्पन्न (निव्वळ)	कोटी रु.	11592	357402
	2.4 दरडोई उत्पन्न (निव्वळ)	रुपये	26510	33,302
पाच	कृषि			
1	भौगोलिक क्षेत्र	हजार हेक्टर	1668	30,758
2	जंगलव्याप्त क्षेत्र	हजार हेक्टर	132	5,212
3	जंगलव्याप्त क्षेत्राचे भौगोलिक क्षेत्राशी प्रमाण	टक्के	12.63	16.94
4	शेतीला उपलब्ध नसलेली जमीन			
	4.1 बिगर- शेती वापराखालील	हजार हेक्टर	11	1,412
	4.2 पडीत आणि लागवडीलायक नसलेली	हजार हेक्टर	186	1,720
	4.3 एकूण (4.1 + 4.2)	हजार हेक्टर	197	3,132
5	पडीत जमिनीव्यतिरिक्त लागवड न केलेली इतर जमीन			
	5.1 कायम गुरेचरण व इतर	हजार हेक्टर	45.21	1,252
	5.2 झाडे-झुडपांखालील	हजार हेक्टर	10	249
	5.3 लागवडीलायक परंतु पडीत	हजार हेक्टर	48	915

जिल्हा सामाजिक व आर्थिक समालोचन सन मार्च 2009

दृष्टिक्षेपात जिल्हा

अ.क्र.	बाब	परिमाण	जिल्हा	महाराष्ट्र
1	2	3	4	5
6	पडीत जमीन			
	6.1 चालू पड	हजार हेक्टर	56	1,323
	6.2 इतर पड	हजार हेक्टर	69	1,196
7	पिकाखालील क्षेत्र			(2005-06)
	7.1 पिकाखालील निव्वळ क्षेत्र	हजार हेक्टर	1186	17,478
	7.2 दुसोटा क्षेत्र	हजार हेक्टर	140	5,009
	7.3 एकूण पिकाखालील क्षेत्र	हजार हेक्टर	1326	22,487
8	ओलिता खालील क्षेत्र			
	8.1 निव्वळ ओलित क्षेत्र	हजार हेक्टर	432	3,246
	8.2 एकूण ओलित क्षेत्र	हजार हेक्टर	597	3,958
9	महत्वाच्या पिकाखालील क्षेत्र			(2006-07)
	9.1 तृणधान्ये	हजार हेक्टर	1001	9,149
	9.2 कडधान्ये	हजार हेक्टर	84	4,057
	9.3 तेलबिया	हजार हेक्टर	42	3,824
	9.4 ऊस	हजार हेक्टर	81	N.A.
	9.5 कापूस	हजार हेक्टर	6	3,195
10	पर्जन्य (सरासरी)	मि.मी.	524	N.A.
11	जमीन वहिती धारण संख्या			(1995-96)
	11.1 क्षेत्र 2 हेक्टरपेक्षा कमी	हजार	406	6,693
	11.2 क्षेत्र 2 ते 10 हेक्टर	हजार	767	11,308
	11.3 क्षेत्र 10 हेक्टरपेक्षा जास्त	हजार	110	1,879
सहा	जलसिंचन पूर्ण झालेले पाटबंधारे प्रकल्प व त्यांखालील लाभक्षेत्र			(30.6.2008 अखेर)
1	मोठे पाटबंधारे प्रकल्प	संख्या	9	77
	1.1 लाभक्षेत्र	हजार हेक्टर	438	2,518
2	मध्यम पाटबंधारे प्रकल्प	संख्या	10	244
	2.1 लाभक्षेत्र (निर्मित सिंचन क्षमता)	हजार हेक्टर	38	782
3	लघु पाटबंधारे प्रकल्प (राज्यक्षेत्र)	संख्या	107	2930
	3.1 लाभक्षेत्र	हजार हेक्टर	53	1,186
4	सिंचन विहिरीखाली भिजणारे क्षेत्र**	हजार हेक्टर	253	868

* अंदाजित, ** सिंचन स्थितीदर्शक अहवाल 2007-08

जिल्हा सामाजिक व आर्थिक समालोचन सन मार्च 2009

दृष्टिक्षेपात जिल्हा

अ.क्र.	बाब	परिमाण	जिल्हा	महाराष्ट्र
1	2	3	4	5
सात	पशुसंवर्धन (पशुगणना -2003)	(संख्या)		
1	एकूण पशुधन	हजार	3000	37,058
2	गो जातीय	हजार	1315	16,738
3	महिषवर्गीय	हजार	199	6,084
4	मेंढ्या व शेळ्या	हजार	1451	13,624
5	कोंबड्या व बदके	हजार	2139	34,596
आठ	सहकार क्षेत्र			(2008-09)
1	सहकारी संस्था	संख्या	9528	205753
2	प्राथमिक कृषि सहकारी पतसंस्था	संख्या	1285	21,248
	2.1 सभासद संख्या	हजार	674	12,438
	2.2 दिलेली कर्जे	लाख रु.	105752	582825
	2.2 येणे कर्जे	लाख रु.	114809	819490
3	सहकारी दुग्धसंस्था	संख्या	2822	30,075
नऊ	वीज			
1	विद्युतीकरण झालेली गावे	संख्या	1578	36312
2	वीज पुरवठा केलेले कृषी पंप संच	हजार	103	2,895
3	विजेचा वापर			(2008-09)
	3.1 घरगुती	दशलक्ष कि.वॅ.तास	948	15,553
	3.2 वाणिज्यिक	दशलक्ष कि.वॅ.तास	116	6,661
	3.3 औद्योगिक	दशलक्ष कि.वॅ.तास	1049	30,323
	3.4 कृषि	दशलक्ष कि.वॅ.तास	1298	12,676
	3.5 इतर	दशलक्ष कि.वॅ.तास	879	4625
	3.6 एकूण (3.1 ते 3.5)	दशलक्ष कि.वॅ.तास	4290	69,838

जिल्हा सामाजिक व आर्थिक समालोचन सन मार्च 2009

दृष्टिक्षेपात जिल्हा

अ.क्र.	बाब	परिमाण	जिल्हा	महाराष्ट्र
1	2	3	4	5
दहा	परिवहन व दळणवळण			
1	रेल्वे मार्गाची एकूण लांबी	कि.मी.	197	5,917
2	रस्त्यांनी जोडलेली गावे			
	2.1 बारमाही	संख्या	1146	38,483
	2.2 हंगामी	संख्या	330	1,397
3	रस्त्यांची लांबी (पृष्ठांकित)			
	3.1 राष्ट्रीय महामार्ग	कि.मी.	202	4,367
	3.2 राज्य महामार्ग	कि.मी.	1661	33,800
	3.3 प्रमुख जिल्हामार्ग	कि.मी.	2727	49,393
	3.4 इतर जिल्हामार्ग	कि.मी.	3346	45,886
	3.5 ग्रामीण रस्ते व इतर	कि.मी.	4941	102149
	3.6 एकूण (3.1 ते 3.5)	कि.मी.	12877	235595
अकरा	नोंदणीकृत कारखाने व रोजगार			
1	नोंदणीकृत कारखाने (2007)	संख्या	676	36,863
2	नोंदणीकृत चालू कारखाने (त्यांतील कामगार)	संख्या	588	30,831
		संख्या	24150	1376000
3	साखर कारखाने (साखरेचे उत्पादन)	संख्या	18	201
		हजार मे. टन	494	90,976
4	सहकारी सूत गिरण्या	संख्या	0	122
बारा	कर्मचारी गणना (1 जुलै 2007 रोजी भरलेली पदे)			
1	शासकीय	हजार	18	581
2	जिल्हा परिषदा	हजार	23	457
3	नगर परिषदा	हजार	3	52
4	महानगरपालिका	हजार	2	112

* महाराष्ट्राची आर्थिक आकडेवारी 2007

जिल्हा सामाजिक व आर्थिक समालोचन सन मार्च 2009

दृष्टिक्षेपात जिल्हा

अ.क्र.	बाब	परिमाण	जिल्हा	महाराष्ट्र
1	2	3	4	5
तेरा	शिक्षण क्षेत्र			(2007 - 08)
1	प्राथमिक शिक्षण			
	1.1 एकूण शाळा	संख्या	3443	72,053
	1.2 विद्यार्थी	हजार	450	11,392
	1.3 शिक्षक	हजार	13.5	342
	1.4 प्रति शिक्षक विद्यार्थी	संख्या	33	33
2	माध्यमिक शिक्षण व उच्च माध्यमिक शिक्षण			
	2.1 एकूण शाळा	संख्या	1021	20,339
	2.2 विद्यार्थी	हजार	435	11,484
	2.3 शिक्षक	हजार	12.7	302
	2.4 प्रति शिक्षक विद्यार्थी	संख्या	34	38
3	उच्च शिक्षण			
	3.1 संस्था	संख्या	41	2,618
	3.2 एकूण विद्यार्थी	हजार	35	1,382
4	तांत्रिक व व्यवसाय शिक्षण			(2008-09)
	4.1 व्यवसाय पदवी शिक्षण संस्था	संख्या	7	687
	(प्रवेश क्षमता)	संख्या	1360	79,778
	4.2 व्यवसाय पदविका शिक्षण संस्था	संख्या	12	689
	(प्रवेश क्षमता)	संख्या	2080	91,203
	4.3 शासकीय औद्योगिक प्रशिक्षण संस्था	संख्या	16	407
	(प्रवेश क्षमता)	संख्या	2592	71,497
	4.4 अशासकीय औद्योगिक प्रशिक्षण संस्था (विना अनुदानित)	संख्या	18	210
	(प्रवेश क्षमता)	संख्या	2812	24,426
चौदा	सार्वजनिक आरोग्य			(2008-09)
1	रुग्णालये	संख्या	26	1,099
2	दवाखाने	संख्या	9	2,072
3	प्राथमिक आरोग्य केंद्रे	संख्या	96	1,818
4	प्राथमिक आरोग्य उपकेंद्रे	संख्या	555	N. A.
5	प्राथमिक आरोग्य पथके	संख्या	1	177

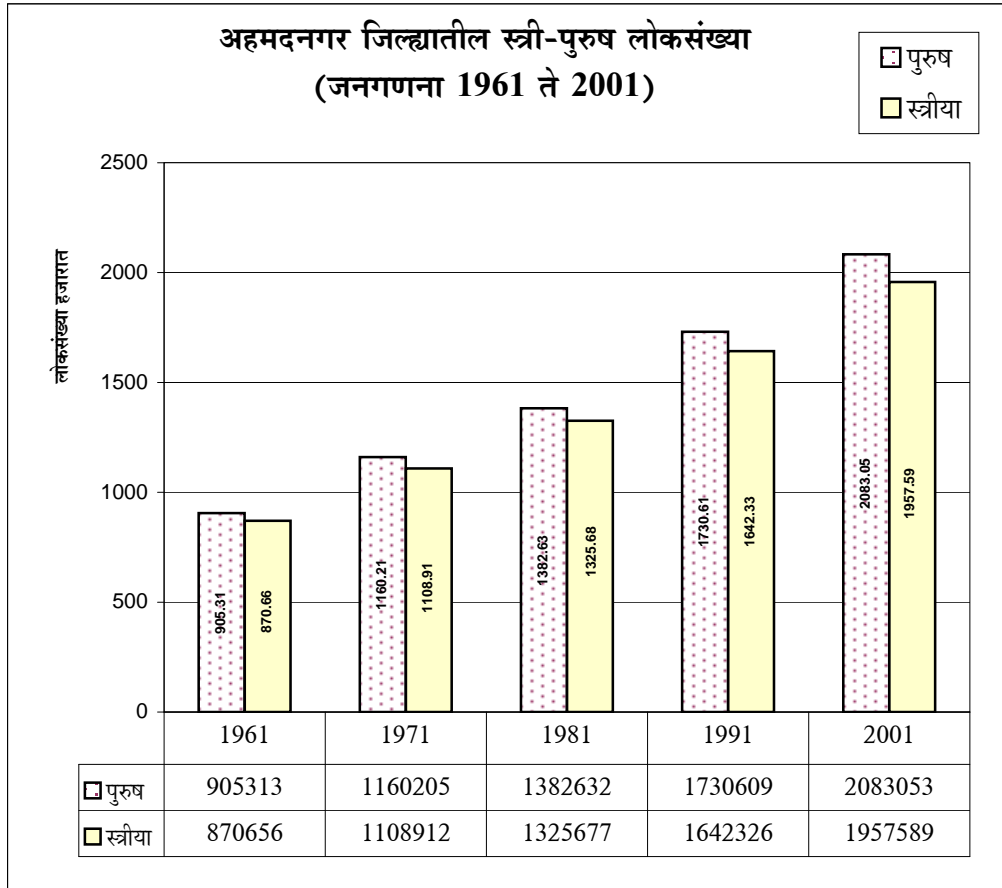
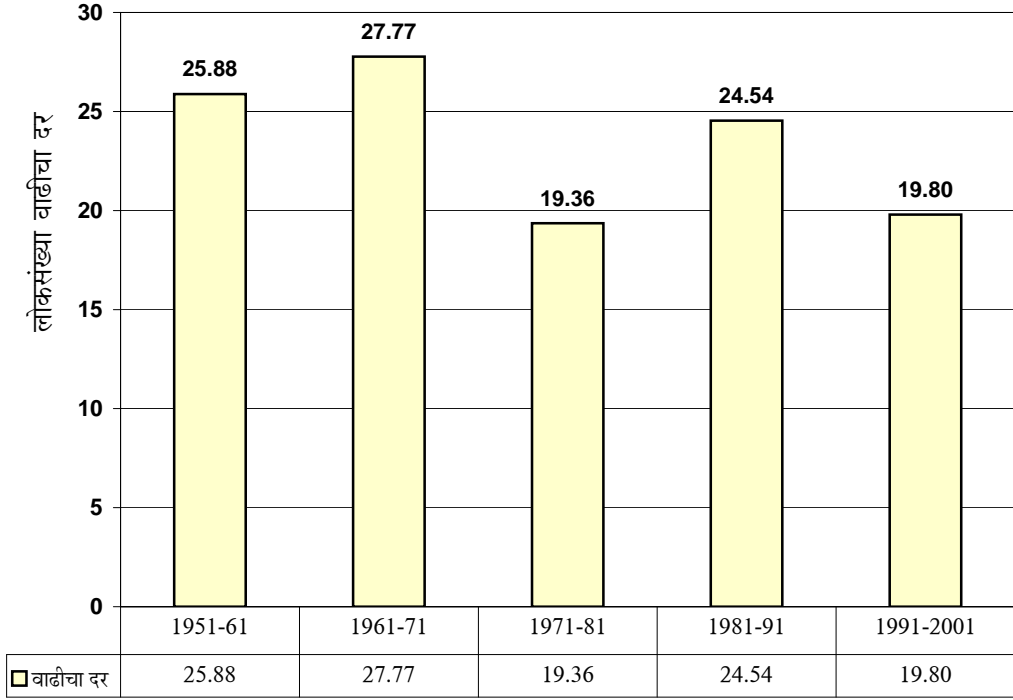
जिल्हा सामाजिक व आर्थिक समालोचन सन मार्च 2009

दृष्टिक्षेपात जिल्हा

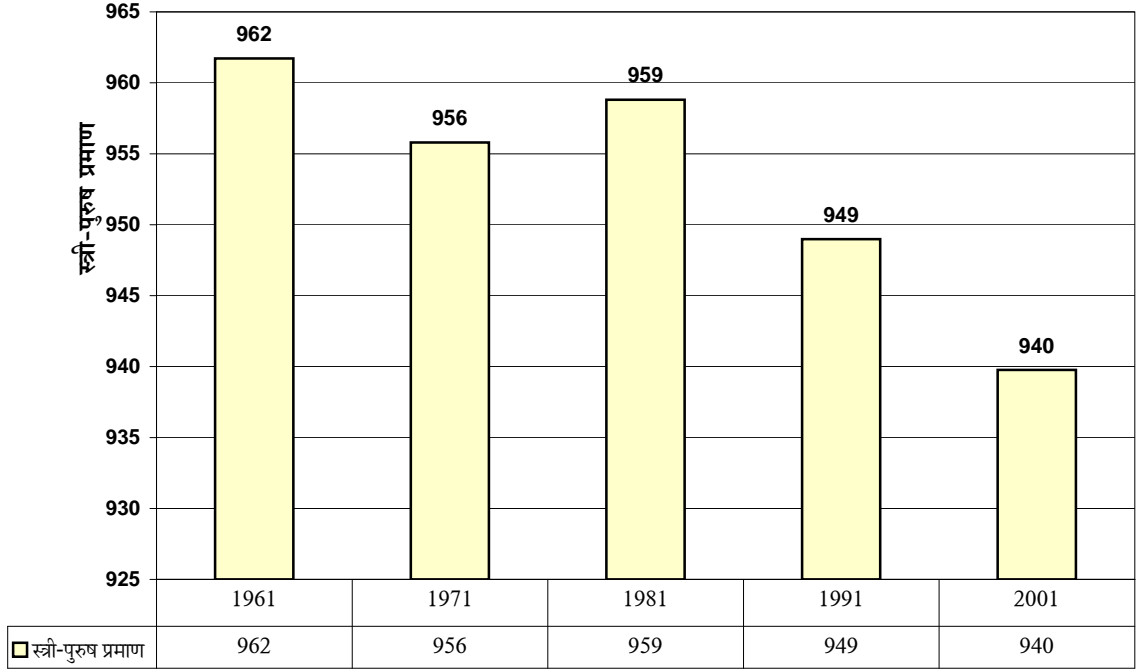
अ.क्र.	बाब	परिमाण	जिल्हा	महाराष्ट्र
1	2	3	4	5
पंधरा	आदिवासी कल्याणकारी योजना			
1	आदिवासी आश्रमशाळा (त्यांतील विद्यार्थी)	संख्या संख्या	40 14192	1,105 418815
सोळा	मागासवर्गीयांसाठी कल्याणकारी योजना (2006-07)			
1	मागासवर्गीयांसाठी वसतिगृहे (त्यांतील विद्यार्थी)	संख्या संख्या	121 5765	271 22,668
सतरा	सार्वजनिक वितरण व्यवस्था (2007- 08)			
1	रास्त भावाची दुकाने	संख्या	1739	50,083
2	पुरविलेला एकूण साठा			
	2.1 गहू	हजार टन	7.54	1294
	2.2 तांदूळ	हजार टन	3.7	1128
3	शासकीय गोदामे (साठवण क्षमता)	संख्या हजार टन	76 49.1	973 584.41

* * *

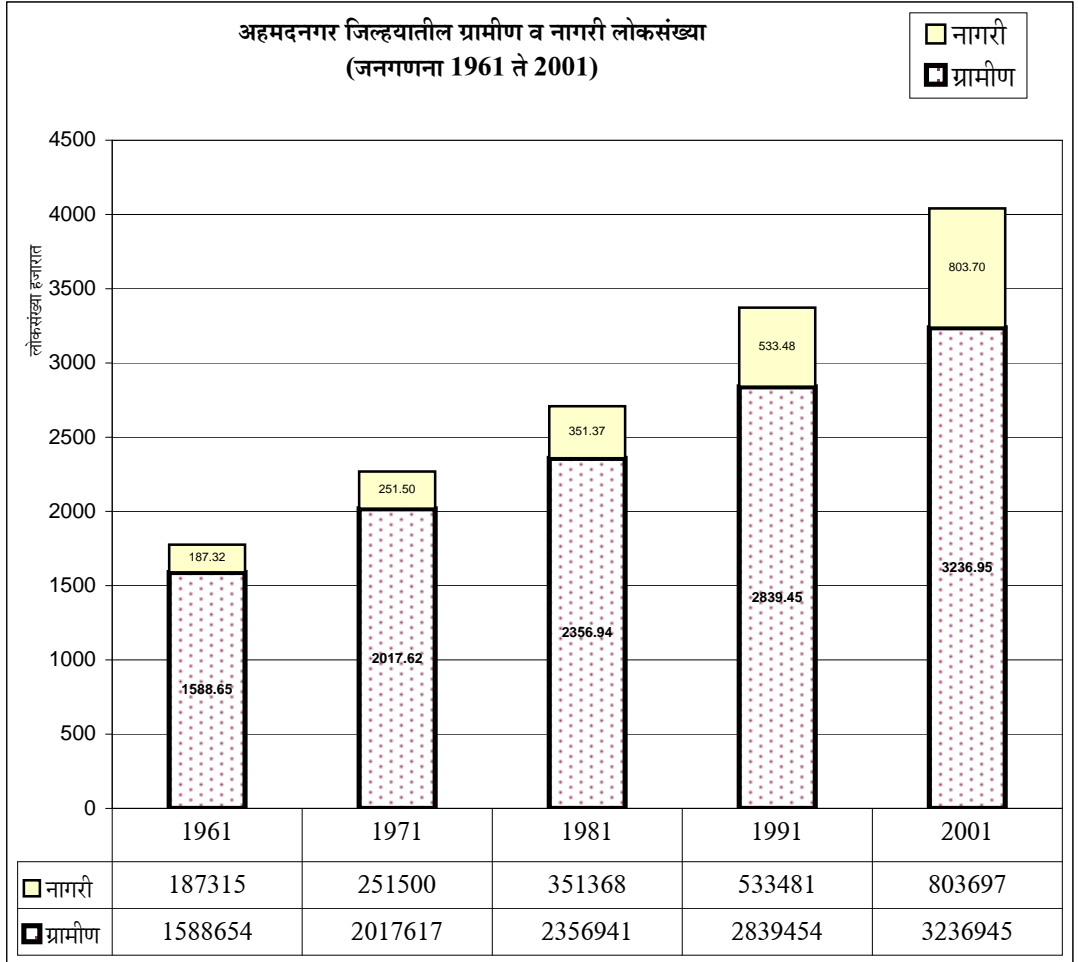
**अहमदनगर जिल्ह्यातील लोकसंख्या वाढीचा दर
(जनगणना 1951 ते 2001)**



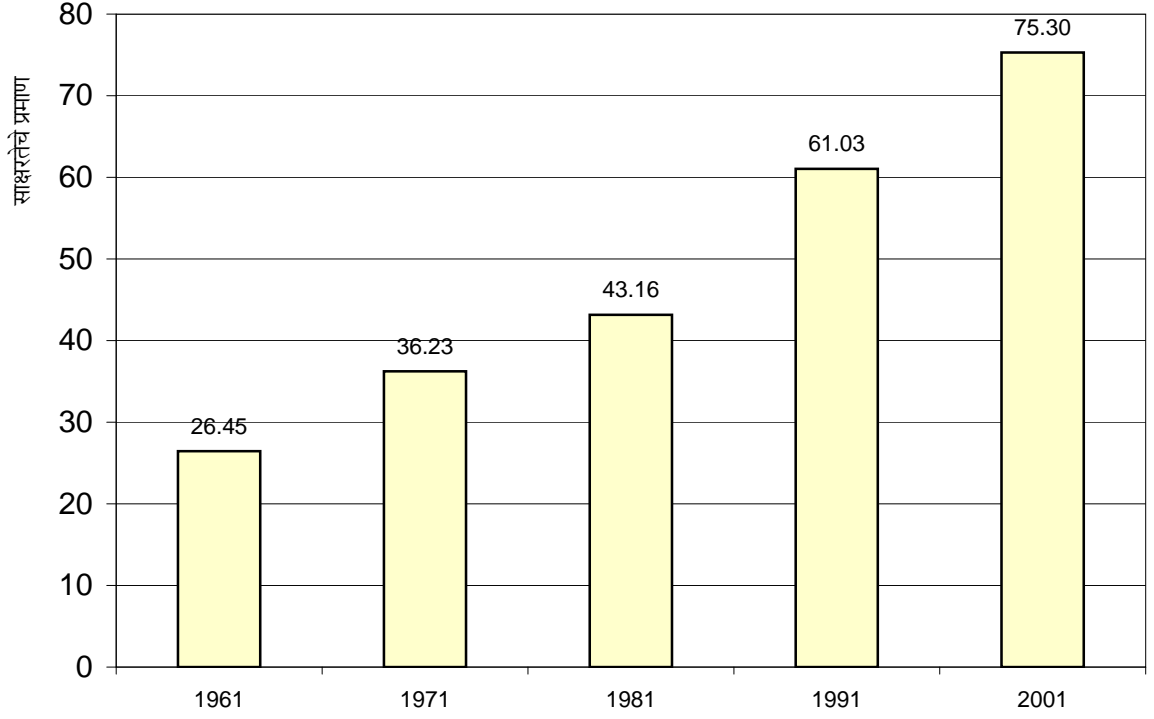
अहमदनगर जिल्हयातील स्त्री-पुरुषांचे प्रमाण
(जनगणना 1961 ते 2001)



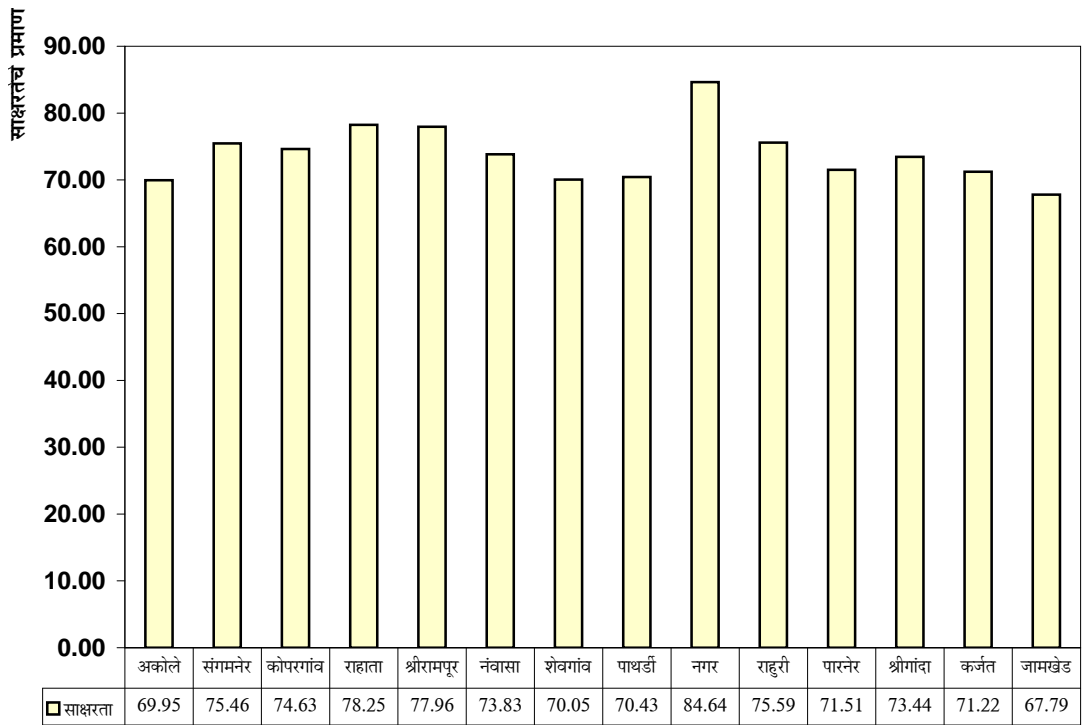
अहमदनगर जिल्हयातील ग्रामीण व नागरी लोकसंख्या
(जनगणना 1961 ते 2001)



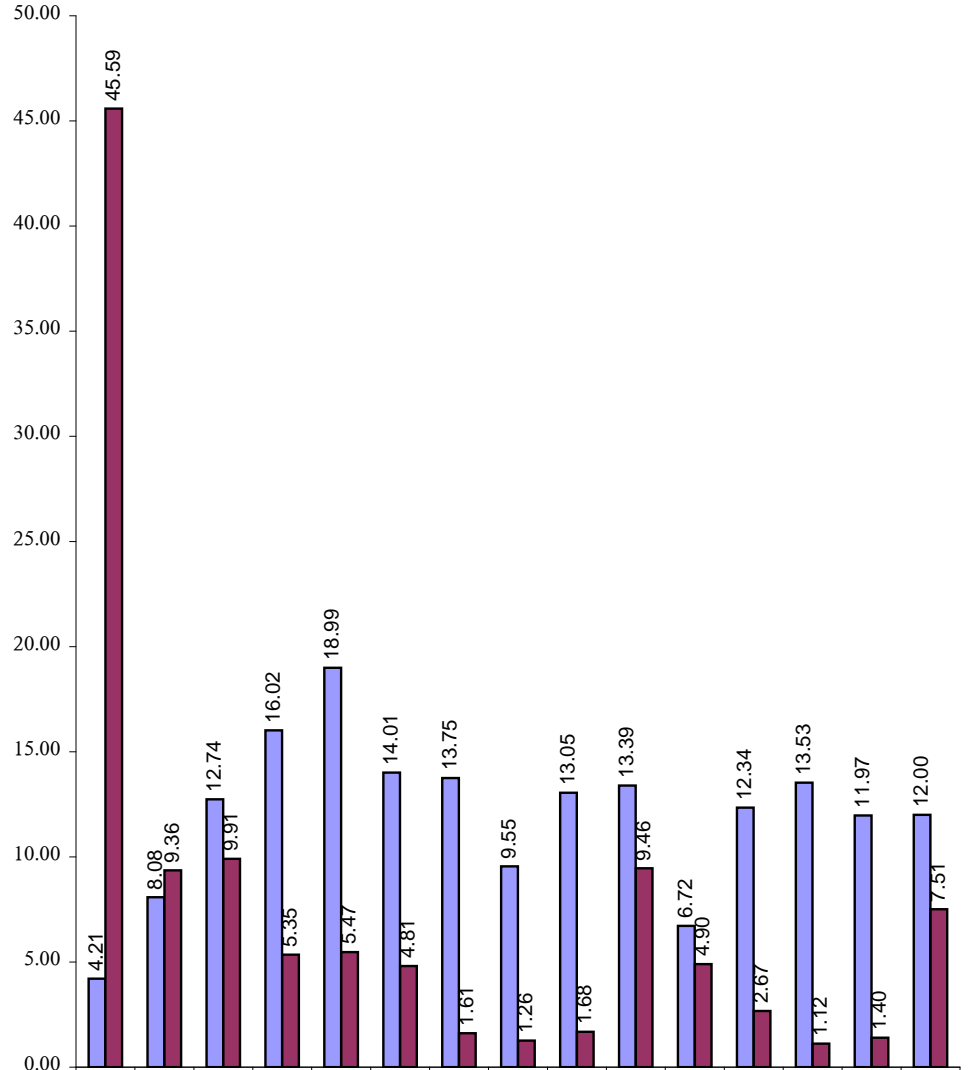
अहमदनगर जिल्हयातील साक्षरतेचे प्रमाण
(जनगणना 1961 ते 2001)



अहमदनगर जिल्हयातील तालुकानिहाय साक्षरतेचे प्रमाण
(जनगणना 2001)



**अहमदनगर जिल्हयातील तालुकानिहाय अनुसूचित जाती व अनु.जमातीची टक्केवारी
(जनगणना 2001)**



	अकोले	संगमनेर	कोपरगांव	राहता	श्रीरामपुर	नेवासा	शेवगांव	पाथर्डी	नगर	राहुरी	पारनेर	श्रीगोंदा	कर्जत	जामखेड	एकूण
	1	2	3	4	5	6	7	8	9	10	11	12	13	14	15
■ अहमदनगर जिल्हयातील तालुकानिहाय अनुसूचित जाती व अनु.जमातीची टक्केवारी (जनगणना 2001) अनुसूचित जाती टक्केवारी	4.21	8.08	12.74	16.02	18.99	14.01	13.75	9.55	13.05	13.39	6.72	12.34	13.53	11.97	12.00
■ अहमदनगर जिल्हयातील तालुकानिहाय अनुसूचित जाती व अनु.जमातीची टक्केवारी (जनगणना 2001) अनुसूचित जमाती टक्केवारी	45.59	9.36	9.91	5.35	5.47	4.81	1.61	1.26	1.68	9.46	4.90	2.67	1.12	1.40	7.51

तक्ता क्रमांक - 1.1

निवडक निर्देशांक

जिल्हा - अहमदनगर

संदर्भ कालावधी- 1960-61 ते 2008-09

अ.क्र.	बाब	परिमाण	संदर्भ वर्ष						
			1960-61	1970-71	1980-81	1990-91	2000-01	2007-08	2008-09
(1)	(2)	(3)	(4)	(5)	(6)	(7)	(8)	(9)	(10)
एक	क्षेत्रफळ व लोकसंख्या		1951	1961	1971	1981	1991	2001	2001
1	क्षेत्रफळ	चौ.कि.मी.	16762	17035	17048	17048	17048	17413	17413
2	गावे	संख्या	1327	1318	1505	1556	1556	1581	1581
3	शहरे	संख्या	5	5	8	18	18	18	18
4	एकूण लोकसंख्या	हजार	1413	1779	2273	2712	3373	4041	4041
5	शहरी लोकसंख्येचे प्रमाण	टक्के	15	11	12	13	16	20	20
6	घनता (लोकसंख्या प्रति चौ.कि.मी.)	संख्या	84	106	133	159	168	232	232
7	स्त्रिया प्रति एक हजार पुरुष	संख्या	974	961	956	920	949	941	941
दोन	साक्षरतेचे प्रमाण		1951	1961	1971	1981	1991	2001	2001
1	पुरुष	टक्के	उना	39.16	48.97	56.51	86.21	72.83	72.83
2	स्त्रिया	टक्के	उना	13.03	22.9	29.94	64.88	55.25	55.25
3	एकूण	टक्के	उना	26.45	36.23	43.16	75.82	64.31	64.31
4	ग्रामीण	टक्के	उना	उना	उना	53.9	73.53	62.01	62.01
5	नागरी	टक्के	उना	उना	उना	73.98	85	73.57	73.57
तीन	स्थानिक स्वराज्य संस्था								
1	महानगरपालिका	संख्या	0	0	0	0	0	1	1
2	नगरपरिषदा	संख्या	4	4	4	10	9	8	8
3	कटक मंडळे	संख्या	0	1	1	1	1	1	1
4	पंचायत समित्या	संख्या	उना	उना	उना	13	14	14	14
5	ग्राम पंचायती	संख्या	उना	844	1073	1145	1175	1311	1311
चार	क्षेत्रवार जिल्हा व दरडोई उत्पन्न (चालू किंमतीनुसार)								
1	निव्वळ जिल्हा उत्पन्न	कोटी रु	उना	उना	उना	उना	उना	15242	17617
2	निव्वळ दरडोई उत्पन्न	रुपये	उना	उना	उना	उना	उना	35252	40290
3	राज्याच्या उत्पन्नात जिल्ह्याचा हिस्सा	टक्के	उना	उना	उना	उना	उना	3.49	3.49

तक्ता क्रमांक - 1.1

निवडक निर्देशांक

जिल्हा -अहमदनगर

संदर्भ कालावधी- 1960-61 ते 2008-09

अ.क्र.	बाब	परिमाण	संदर्भ वर्ष						
			1960-61	1970-71	1980-81	1990-91	2000-01	2007-08	2008-09
(1)	(2)	(3)	(4)	(5)	(6)	(7)	(8)	(9)	(10)
पाच कृषि व सिंचन									
1	जंगलव्याप्त क्षेत्र	शंभर हेक्टर	1980	1860	1600	उना	1450	1316	1316
2	लागवडीलायक क्षेत्र	--"--	13170	13240	13240	उना	13989	1326	1326
3 पिकाखालील एकूण क्षेत्र									
3.1	तृणधान्ये	शंभर हेक्टर	उना	उना	उना	उना	10311	10008	10008
3.2	कडधान्ये	--"--	उना	उना	उना	उना	1004	838	838
3.3	तेलबिया	--"--	उना	उना	उना	उना	773	424	424
3.4	ऊस	--"--	360	520	750	उना	791	812	812
3.5	कापूस	--"--	320	290	120	उना	45	59	59
4	पिकांखालील निव्वळ क्षेत्र	--"--	12590	12530	11950	उना	11225	11858	11858
5	दुसोटा क्षेत्राचे निव्वळ पेरलेल्या क्षेत्राशी प्रमाण	टक्के	5	5	5	उना	8.42	8	8
6	सिंचनाखालील स्थूल क्षेत्र	शंभर हेक्टर	93	154	174	उना	3742	597	597
7	सिंचनाखालील स्थूल क्षेत्राचे एकूण पिकाखालील स्थूल क्षेत्राशी प्रमाण	टक्के	7	12	13	उना	27.04	32.40	32.40
8	निव्वळ सिंचन क्षेत्र	शंभर हेक्टर	850	1360	1480	उना	3302	432	432
9	कालव्यांद्वारे सिंचित क्षेत्र	--"--	340	410	440	उना	699	959	959
10	विहिरीद्वारे सिंचित क्षेत्र		500	890	1040	उना	2518	336	336
11	इतर साधनांनी सिंचित क्षेत्र	--"--	उना	उना	उना	उना	उना	उना	उना
सहा कृषि अवजारे (कृषि गणना)									
1	लाकडी नांगर	हजार	24	26	32	x	32	23	23
2	लोखंडी नांगर	हजार	35	44	54	x	95	46	46
3	बैलगाड्या	हजार	उना	उना	उना	x	57	54	54
4	ट्रॅक्टर	हजार	उना	उना	उना	x	12	15	15
5	सिंचनाकरिता तेलावर चालणारे पंप	हजार	उना	उना	उना	x	7	7	7
6	सिंचनाकरिता विद्युत्पंप	हजार	उना	उना	उना	x	93	103	103
सात उसाचे चरक									
7.1	शक्तीवर चालणारे	संख्या	उना	उना	उना	x	90	569	569
7.2	बैलाच्या मदतीने	संख्या	उना	उना	उना	x	142	1533	1533

तक्ता क्रमांक - 1.1

निवडक निर्देशांक

जिल्हा - अहमदनगर

संदर्भ कालावधी- 1960-61 ते 2008-09

अ.क्र.	बाब	परिमाण	संदर्भ वर्ष						
			1960-61	1970-71	1980-81	1990-91	2000-01	2007-08	2008-09
(1)	(2)	(3)	(4)	(5)	(6)	(7)	(8)	(9)	(10)
	पशुधन (पशुगणना)		1972	1982	1987	x	1997	2003	2003
1	एकूण पशुधन	हजार	1773	2110	2209	x	3481	3000	3000
2	दुभत्या गायी	--"--	उना	उना	उना	x	123	354	354
3	दुभत्या म्हशी	--"--	उना	उना	उना	x	57	67	67
4	शेळ्या व मेंढ्या	--"--	उना	उना	उना	x	1696	1451	1451
5	कोंबड्या व तत्सम पक्षी	--"--	उना	उना	उना	x	2645	2139	2139
आठ	मत्स्य व्यवसाय		1956	1961	1966	1991	2001	2007-08	2008-09
1	एकूण मत्स्य उत्पादन	मे. टन	उना	उना	उना	x	2210	2152	2262
2	मच्छीमार सहकारी संस्था	संख्या	उना	उना	उना	33	47	63	63
3	संस्थातील सभासद	संख्या	उना	उना	उना	3465	उना	4241	4241
नऊ	सहकार क्षेत्र								
1	संस्था		1960-61	1970-71	1980-81	1990-91	2000-01	2007-08	2008-09
1.1	कृषि पतसंस्था	संख्या	उना	1094	1755	1129	1266	1322	1326
1.2	बिगर कृषि पतसंस्था	संख्या	121	171	543	359	1054	1179	1152
1.3	उत्पादक संस्था	संख्या	उना	346	805	1055	4393	4423	4631
1.4	पणन संस्था	संख्या	उना	उना	उना	72	51	63	63
1.5	सामाजिक सेवा संस्था	संख्या	उना	उना	उना	1055	1686	2548	2357
2	सभासद								
2.1	कृषि पतसंस्था	संख्या	उना	258000	403000	519098	728871	655515	674205
2.2	बिगर कृषि पतसंस्था	संख्या	14800	52000	182000	138111	669621	973584	1003225
2.3	उत्पादक संस्था	संख्या	उना	110000	241000	294735	560634	252649	256817
2.4	पणन संस्था	संख्या	उना	उना	उना	26016	30903	33222	33112
2.5	सामाजिक सेवा संस्था	संख्या	उना	उना	उना	144381	1686	156156	158732
3	खेळते भांडवल								
3.1	कृषि पतसंस्था	लाख रुपये	उना	6055	15965	17239	71367	147016	133089
3.2	बिगर कृषि पतसंस्था	लाख रुपये	229	368	12972	24607	228377	263	260
3.3	पणन संस्था	लाख रुपये	उना	उना	उना	430	1692	2044	2089
3.4	उत्पादक संस्था	लाख रुपये	उना	1386	5255	53656	11047	613325	623444
3.5	सामाजिक सेवा संस्था	लाख रुपये	उना	उना	उना	8018	8871	122366	124385

तक्ता क्रमांक - 1.1

निवडक निर्देशांक

जिल्हा -अहमदनगर

संदर्भ कालावधी- 1960-61 ते 2008-09

अ.क्र.	बाब	परिमाण	संदर्भ वर्ष						
			1960-61	1970-71	1980-81	1990-91	2000-01	2007-08	2008-09
(1)	(2)	(3)	(4)	(5)	(6)	(7)	(8)	(9)	(10)
4	दिलेली कर्जे								
4.1	कृषी पतसंस्था	लाख रुपये	उना	2768	5754	7621	24815	65397	10575
4.2	बिगर कृषी पतसंस्था	लाख रुपये	उना	-	-	15394	469827	22914	23106
4.3	उत्पादक संस्था	लाख रुपये	उना	1133	-	उना	उना	उना	उना
4.4	पणन संस्था	लाख रुपये	उना	उना	-	उना	उना	उना	उना
4.5	सामाजिक सेवा संस्था	लाख रुपये	उना	उना	-	उना	उना	उना	उना
दहा	विजेचा वापर								
1	घरगुती	हजार कि.वॅ.तास	उना	उना	उना	85255	175886	187593	947724
2	वाणिज्यिक	हजार कि.वॅ.तास	उना	उना	उना	165543	42702	59770	116436
3	औद्योगिक	हजार कि.वॅ.तास	उना	उना	उना	328095	431195	116953	1048966
4	कृषि	हजार कि.वॅ.तास	उना	उना	उना	359387	1072504	303860	1298460
5	इतर	हजार कि.वॅ.तास	उना	उना	उना	227594	570484	449988	804913
6	एकूण	हजार कि.वॅ.तास	उना	80	343	1165874	2292771	1118164	4216499
7	विद्युतीकरण झालेली गावे		5	482	1161	1506	1570	1578	1578
अकरा	वाहतूक व दळणवळण								
1	रस्त्यांची एकूण लांबी	कि.मी.	3026	4199	11631	12892	14454	12832	12877
2	दर 100 चौ.कि.मी. क्षेत्रामागे रस्त्यांची लांबी	कि.मी.	18.05	29.65	68.27	75.62	84.78	73.70	79.95
3	दरलाख लोकसंख्ये मागे रस्त्याची लांबी	कि.मी.	74.88	103.91	287.82	319.03	357.68	317.57	318.68
4	एकूण मालवाहतूक वाहने	संख्या	उना	उना	उना	19285	45773	64411	76074
5	एकूण प्रवासी वाहने	संख्या	उना	उना	उना	87373	233450	461215	510295
6	रेल्वे मार्गाची एकूण लांबी	कि.मी.	197	197	197	197	197	197	197
7	डाक कार्यालये	संख्या	357	507	592	624	654	664	664
8	तार कार्यालये	संख्या	30	45	82	86	84	41	41
9	दूरध्वनी	संख्या	उना	उना	उना	14608	127484	171880	136388

तक्ता क्रमांक - 1.1

निवडक निर्देशांक

जिल्हा - अहमदनगर

संदर्भ कालावधी- 1960-61 ते 2008-09

अ.क्र.	बाब	परिमाण	संदर्भ वर्ष						
			1960-61	1970-71	1980-81	1990-91	2000-01	2007-08	2008-09
(1)	(2)	(3)	(4)	(5)	(6)	(7)	(8)	(9)	(10)
बारा	नोंदणीकृत कारखाने व रोजगार								
1	चालू कारखाने	संख्या	316	232	166	501	646	580	588
2	कामगारांची दैनिक उपस्थिती	संख्या	33	27	16	73	उना	23201	24150
तेरा	शिक्षण								
1	प्राथमिक								
1.1	संस्था	संख्या	1692	1999	2060	2598	3071	3308	3443
1.2	विद्यार्थी	हजारात	213	301	347	418	491	426	450
1.3	शिक्षक	हजारात	5	7	9	20	13	13	13.5
1.4	प्रति शिक्षक विद्यार्थी	संख्या	42.6	43	39	21	38	32	33
2	माध्यमिक व उच्च माध्यमिक								
2.1	संस्था	संख्या	97	164	218	374	639	927	1021
2.2	विद्यार्थी	हजारात	21	46	61	241	399	430	435
2.3	शिक्षक	हजारात	1	2	2	7	11	12	12.7
2.4	प्रति शिक्षक विद्यार्थी	संख्या	21	23	30.5	33	37	35	34
3	महाविद्यालये								
3.1	संस्था	संख्या	3	11	16	19	48	40	41
3.2	विद्यार्थी	हजारात	1	5	9	37	55	28	35
3.3	शिक्षक	हजारात	1.184	1.184	1.184	1.184	1	1.55	1.26
3.4	प्रति शिक्षक विद्यार्थी	संख्या	0.8	4	8	31.25	55	18	27
चौदा	सार्वजनिक आरोग्य								
1	दवाखाने	संख्या	2	3	4	23	11	17	9
2	रुग्णालये	संख्या	14	13	15	14	19	29	26
3	प्राथमिक आरोग्य केंद्रे	संख्या	उना	17	20	87	88	96	96
4	प्राथमिक आरोग्य उपकेंद्रे	संख्या	उना	उना	उना	उना	उना	551	555
5	खाटा	संख्या	उना	420	650	1241	1937	1722	1866
6	दर लाख लोकसंख्येमागे खाटा	संख्या	उना	21	29	46	57	43	46
पंधरा	संकीर्ण								
1	बँक शाखा	संख्या	43	113	274	202	629	638	520
2	दूरदर्शन केबल चालक	संख्या	उना	उना	उना	उना	उना	277	260
3	दूरदर्शन केबल धारक	संख्या	उना	उना	उना	उना	उना	41887	41942
4	गोबर गॅस संयंत्रे	संख्या	उना	उना	उना	204	400	707	226

आधार :- जिल्हा सांख्यिकी कार्यालय, अहमदनगर

तक्ता क्रमांक - 2.1
लोकसंख्या विषयक निवडक आकडेवारी

जिल्हा : अहमदनगर

संदर्भ वर्ष : जनगणना 2001

अ. क्र.	बाब/ तहसील	ग्रामीण/ नागरी	क्षेत्र चौ.कि.मी.	लोकसंख्या			कुटुंबांची संख्या	लोक-संख्येची घनता	स्त्री-पुरुष प्रमाण
				एकूण	पुरुष	स्त्रिया			
(1)	(2)	(3)	(4)	(5)	(6)	(7)	(8)	(9)	(10)
1	अकोले	एकूण	1505.08	266638	135062	131576	48883	177	974
		ग्रामीण	1505.08	266638	135062	131576	48883	177	974
		नागरी	0.00	0	0	0	0	0	0
2	संगमनेर	एकूण	1705.06	441439	226952	214487	78863	259	945
		ग्रामीण	1685.11	360114	184615	175499	63838	214	951
		नागरी	19.95	81325	42337	38988	15025	4076	921
3	कोपरगांव	एकूण	725.16	277170	143650	133520	51953	382	929
		ग्रामीण	707.56	206340	106872	99468	38851	292	931
		नागरी	17.60	70830	36778	34052	13102	4024	926
4	राहाता	एकूण	759.19	288279	148784	139495	54833	380	938
		ग्रामीण	707.68	243076	125207	117869	46106	343	941
		नागरी	51.51	45203	23577	21626	8727	878	917
5	श्रीरामपूर	एकूण	569.87	256458	131604	124854	50044	450	949
		ग्रामीण	540.58	167697	86396	81301	33173	310	941
		नागरी	29.29	88761	45208	43553	16871	3030	963
6	नेवासा	एकूण	1343.43	326698	168624	158074	63038	243	937
		ग्रामीण	1343.43	326698	168624	158074	63038	243	937
		नागरी	0.00	0	0	0	0	0	0
7	शेवगांव	एकूण	1031.85	203676	104299	99377	40934	197	953
		ग्रामीण	1031.85	203676	104299	99377	40934	197	953
		नागरी	0.00	0	0	0	0	0	0
8	पाथर्डी	एकूण	1214.10	214872	110116	104756	42334	177	951
		ग्रामीण	1186.09	192045	98139	93906	37978	162	957
		नागरी	28.01	22827	11977	10850	4356	815	906

तक्ता क्रमांक - 2.1
लोकसंख्या विषयक निवडक आकडेवारी

जिल्हा : अहमदनगर

संदर्भ वर्ष : जनगणना 2001

अ. क्र.	बाब/ तहसील	ग्रामीण/ नागरी	क्षेत्र चौ.कि.मी.	लोकसंख्या			कुटुंबांची संख्या	लोक-संख्येची घनता	स्त्री-पुरुष प्रमाण
				एकूण	पुरुष	स्त्रिया			
(1)	(2)	(3)	(4)	(5)	(6)	(7)	(8)	(9)	(10)
9	नगर	एकूण	1605.74	606690	319120	287570	120081	378	901
		ग्रामीण	1473.33	230733	119280	111453	44809	157	934
		नागरी	132.41	375957	199840	176117	75272	2839	881
10	राहुरी	एकूण	1035.11	294924	152464	142460	55740	285	934
		ग्रामीण	949.34	230108	118817	111291	43354	242	937
		नागरी	85.77	64816	33647	31169	12386	756	926
11	पारनेर	एकूण	1930.28	246552	124041	122511	47139	128	988
		ग्रामीण	1930.28	246552	124041	122511	47139	128	988
		नागरी	0.00	0	0	0	0	0	0
12	श्रीगोंदा	एकूण	1603.81	277356	143065	134291	54133	173	939
		ग्रामीण	1519.98	251032	129445	121587	49187	165	939
		नागरी	83.83	26324	13620	12704	4946	314	933
13	कर्जत	एकूण	1503.61	205674	106420	99254	41037	137	933
		ग्रामीण	1503.61	205674	106420	99254	41037	137	933
		नागरी	0.00	0	0	0	0	0	0
14	जामखेड	एकूण	878.62	134216	68852	65364	27775	153	949
		ग्रामीण	849.09	106562	54594	51968	22197	126	952
		नागरी	29.53	27654	14258	13396	5578	936	940
एकूण जिल्हा		एकूण	17410.91	4040642	2083053	1957589	776787	232	940
		ग्रामीण	16933.01	3236945	1661811	1575134	620524	191	948
		नागरी	477.90	803697	421242	382455	156263	1682	908

तक्ता क्रमांक - 2.1
लोकसंख्या विषयक निवडक आकडेवारी

जिल्हा : अहमदनगर

संदर्भ वर्ष : जनगणना 2001

अ. क्र.	बाब/ तहसील	ग्रामीण/ नागरी	गावांची संख्या	शहरांची संख्या	साक्षरता (%)			मागासवर्गीय लोकसंख्या (%)		प्रक्षेपित लोकसंख्या (1 मार्च 2009)
					एकूण	पुरुष	स्त्रिया	अनुसूचित जाती	अनुसूचित जमाती	
(1)	(2)	(3)	(11)	(12)	(13)	(14)	(15)	(16)	(17)	(18)
1	अकोले	एकूण	191	0	69.95	82.07	57.57	4.21	45.59	301522
		ग्रामीण	191	0	69.95	82.07	57.57	4.21	45.59	301522
		नागरी	0	0	0.00	0.00	0.00	0.00	0.00	0
2	संगमनेर	एकूण	169	2	75.46	85.76	64.68	8.08	9.36	499191
		ग्रामीण	169	0	72.95	84.21	61.23	8.30	11.13	407227
		नागरी	0	2	86.37	92.36	79.90	7.09	1.51	91965
3	कोपरगांव	एकूण	79	2	74.63	85.22	63.34	12.74	9.91	313431
		ग्रामीण	79	0	72.92	84.23	60.87	12.67	12.29	233335
		नागरी	0	2	79.53	88.03	70.40	12.95	2.96	80097
4	राहाता	एकूण	58	2	78.25	87.52	68.50	16.02	5.35	325994
		ग्रामीण	58	0	77.68	87.15	67.78	15.86	5.60	274877
		नागरी	0	2	81.30	89.46	72.47	16.84	4.00	51117
5	श्रीरामपूर	एकूण	54	2	77.96	87.70	67.82	18.99	5.47	290010
		ग्रामीण	54	0	75.32	86.21	63.91	17.94	7.51	189636
		नागरी	0	2	82.87	90.40	75.04	20.98	1.60	100373
6	नेवासा	एकूण	129	0	73.83	84.74	62.34	14.01	4.81	369439
		ग्रामीण	129	0	73.83	84.74	62.34	14.01	4.81	369439
		नागरी	0	0	0.00	0.00	0.00	0.00	0.00	0
7	शेवगांव	एकूण	112	0	70.05	83.09	56.52	13.75	1.61	230322
		ग्रामीण	112	0	70.05	83.09	56.52	13.75	1.61	230322
		नागरी	0	0	0.00	0.00	0.00	0.00	0.00	0
8	पाथर्डी	एकूण	134	1	70.43	83.31	57.05	9.55	1.26	242983
		ग्रामीण	134	0	69.02	82.40	55.20	9.44	1.31	217170
		नागरी	0	1	82.06	90.64	72.74	10.46	0.87	25813

तक्ता क्रमांक - 2.1
लोकसंख्या विषयक निवडक आकडेवारी

जिल्हा : अहमदनगर

संदर्भ वर्ष : जनगणना 2001

अ. क्र.	बाब/ तहसील	ग्रामीण/ नागरी	गावांची संख्या	शहरांची संख्या	साक्षरता (%)			मागासवर्गीय लोकसंख्या (%)		प्रक्षेपित लोकसंख्या (1 मार्च 2009)
					एकूण	पुरुष	स्त्रिया	अनुसूचित जाती	अनुसूचित जमाती	
(1)	(2)	(3)	(11)	(12)	(13)	(14)	(15)	(16)	(17)	(18)
9	नगर	एकूण	104	5	84.64	91.75	76.81	13.05	1.68	686062
		ग्रामीण	104	0	78.85	88.66	68.51	14.07	2.88	260919
		नागरी	0	5	88.13	93.55	81.99	12.42	0.95	425142
10	राहुरी	एकूण	96	2	75.59	85.53	65.09	13.39	9.46	333508
		ग्रामीण	96	0	75.08	85.37	64.23	13.53	10.71	260212
		नागरी	0	2	77.39	86.08	68.12	12.90	5.04	73296
11	पारनेर	एकूण	131	0	71.51	83.86	59.20	6.72	4.90	278808
		ग्रामीण	131	0	71.51	83.86	59.20	6.72	4.90	278808
		नागरी	0	0	0.00	0.00	0.00	0.00	0.00	0
12	श्रीगोंदा	एकूण	114	1	73.44	83.60	62.75	12.34	2.67	313642
		ग्रामीण	114	0	72.75	83.14	61.82	12.23	2.82	283874
		नागरी	0	1	79.91	87.80	71.54	13.39	1.23	29768
13	कर्जत	एकूण	121	0	71.22	82.23	59.51	13.53	1.12	232582
		ग्रामीण	121	0	71.22	82.23	59.51	13.53	1.12	232582
		नागरी	0	0	0.00	0.00	0.00	0.00	0.00	0
14	जामखेड	एकूण	86	1	67.79	80.73	54.31	11.97	1.40	151775
		ग्रामीण	86	0	64.53	78.55	49.96	12.00	1.10	120503
		नागरी	0	1	80.36	89.13	71.15	11.88	2.57	31272
एकुण जिल्हा		एकूण	1578	18	64.31	72.83	55.25	12.00	7.51	4569269
		ग्रामीण	1578	0	62.01	71.22	52.30	11.72	8.92	3660426
		नागरी	0	18	73.57	79.18	67.40	13.12	1.82	908843

आधार - भारताची जनगणना-2001.

तक्ता क्रमांक - 2.2
लोकसंख्या आणि वृद्धीदर

जिल्हा-अहमदनगर

संदर्भ वर्ष : 1951 - 2011

जनगणना वर्ष	ग्रामीण/ नागरी	लोकसंख्या			दशवार्षिक वृद्धीदर	वार्षिक चक्रवाढ वृद्धीदर
		एकूण	पुरुष	स्त्रिया		
(1)	(2)	(3)	(4)	(5)	(6)	(7)
1951	एकूण	1411000	716000	695000	-	-
	ग्रामीण	1196000	604000	592000	-	-
	नागरी	215000	112000	103000	-	-
1961	एकूण	1775969	905313	870656	25.87	2.30
	ग्रामीण	1588654	806225	782429	32.83	2.84
	नागरी	187315	99088	88227	-12.88	-1.38
1971	एकूण	2269117	1160205	1108912	27.77	2.38
	ग्रामीण	2017617	1025421	992196	27.00	2.61
	नागरी	251500	134784	116716	34.27	0.78
1981	एकूण	2708309	1382632	1325677	19.36	2.17
	ग्रामीण	2356941	1196669	1160272	16.82	2.26
	नागरी	351368	185963	165405	39.71	1.64
1991	एकूण	3332935	1710609	1622326	23.06	2.15
	ग्रामीण	2819454	1432006	1387448	19.62	2.14
	नागरी	513481	278603	234878	46.14	2.18
2001	एकूण	4040642	2083053	1957589	21.23	2.10
	ग्रामीण	3236945	1661811	1575134	14.81	1.99
	नागरी	803697	421242	382455	56.52	2.64
2011 प्रक्षेपित	एकूण	4946573	2548866	2397707	22.42	2.09
	ग्रामीण	3974221	2039461	1934760	22.78	2.00
	नागरी	972352	509405	462947	20.98	2.52

आधार - भारताची जनगणना 2001.

तक्ता क्रमांक - 2.3

शहरांची वर्गवारी आणि त्यांची लोकसंख्या

जिल्हा : अहमदनगर

संदर्भ वर्ष : 2001

अ. क्र.	शहराचे नाव	शहराचे वर्गीकरण	लोकसंख्या			लोकसंख्या वाढीचा दशवार्षिक वृद्धीदर
			एकूण	पुरुष	स्त्रिया	
(1)	(2)	(3)	(4)	(5)	(6)	(7)
1	अहमदनगर	ड वर्ग म.न.पा.	307615	159564	148051	69.64
2	श्रीरामपुर	ब वर्ग न.पा.	81255	41355	39900	13.87
3	संगमनेर	ब वर्ग न.पा.	61958	31699	30259	24.25
4	कोपरगांव	ब वर्ग न.पा.	59970	30760	29210	25.99
5	राहाता	क वर्ग न.पा.	19019	9697	9322	5.94
6	राहुरी	क वर्ग न.पा.	34476	17876	16600	21.36
7	देवळाली प्रवरा	क वर्ग न.पा.	30340	15771	14569	19.83
8	पाथर्डी	क वर्ग न.पा.	22827	11977	10850	16.87
9	श्रीगोंदा	क वर्ग न.पा.	26324	13620	12704	20.66
10	अहमदनगर कटकमंडळ		39934	25201	14733	-2.60
11	घुलेवाडी	गणना शहर	19367	10638	8729	50.92
12	शिंगणापूर	गणना शहर	10860	6018	4842	86.12
13	शिर्डी	नगरपंचायत	26184	13880	12304	73.12
14	श्रीरामपुर(ग्रामिण)	गणना शहर	7506	3853	3653	0.29
15	नागापूर	गणना शहर	7064	3994	3070	5.65
16	नगरदेवळे	गणना शहर	13724	7142	6582	99.94
17	भिंजार	गणना शहर	7620	3939	3681	-49.08
18	जामखेड	गणना शहर	27654	14258	13396	32.18
एकूण नागरी			803697	421242	382455	35.16

टिप - अहमदनगर कटक मंडळ व भिंजार या दोन शहरांचा काही भागाचा अहमदनगर महानगरपालिकेत 2001 मध्ये समावेश

झाल्यामुळे 1991 च्या तुलनेत 2001 ची लोकसंख्या कमी होवून स्तंभ-7 मधील वृद्धीदर कमी दिसत आहे

आधार - भारताची जनगणना 2001.

तक्ता क्रमांक - 2.4

मुख्य व सीमांतिक काम करणा-यांचे उद्योग गटनिहाय वर्गीकरण

जिल्हा - अहमदनगर

संदर्भ वर्ष : 2001

अ. क्र.	काम करणा-यांचे क्षेत्र	एकूण	ग्रामीण	नागरी
1	2	3	4	5
मुख्य काम करणारे				
1	शेतकरी	748820	734776	14044
2	शेतमजूर	358925	344311	14614
3	वस्तुनिर्माण प्रक्रिया, सेवा व दुरुस्त्या इ. घरगुती उद्योगात काम करणारे	40705	30629	10076
4	इतर काम करणारे	462611	255323	207288
5	एकूण मुख्य काम करणारे	1611061	1365039	246022
सीमांतिक काम करणारे				
6	शेतकरी	75323	73561	1762
7	शेतमजूर	111257	105426	5831
8	वस्तुनिर्माण प्रक्रिया, सेवा व दुरुस्त्या इ. घरगुती उद्योगात काम करणारे	13426	10249	3177
9	इतर काम करणारे	45979	31108	14871
10	एकूण सीमांतिक काम करणारे	245985	220344	25641
काम करणा-यांचे वर्गीकरण				
11	एकूण काम करणारे	1857046	1585383	271663
12	काम करणा-यांची एकूण लोकसंख्येशी टक्केवारी	45.959182	48.977755	33.801669
13	एकूण काम न करणारे	2183596	1651562	532034
14	काम न करणा-यांची एकूण लोकसंख्येशी टक्केवारी	54.04	51.02	66.20
15	जिल्ह्याची एकूण लोकसंख्या	4040642	3236945	803697

आधार - भारताची जनगणना-2001

तक्ता क्रमांक - 2.5
धर्म व वयोगटानुसार लोकसंख्या

जिल्हा - अहमदनगर

संदर्भ वर्ष : 2001

अ.क्र.	बाब	एकूण	ग्रामीण	नागरी
(1)	(2)	(3)	(4)	(5)
धर्मानुसार				
1	बौद्ध	35893	25104	10789
2	ख्रिश्चन	25961	9785	16176
3	हिंदू	3664259	3033221	631038
4	जैन	38561	13752	24809
5	मुस्लिम	264145	148806	115339
6	शीख	5850	1731	4119
7	इतर	5973	4546	1427
	सर्व धर्म (एकूण)	4040642	3236945	803697
वयोगटानुसार (वर्षे)				
1	0 - 6	589706	484312	105394
2	7 - 14	764566	617833	146733
2	15 - 19	395250	308925	86325
3	20 - 24	347766	267470	80296
4	25 - 29	307491	240416	67075
5	30 - 34	290367	228335	62032
6	35 - 39	279454	218942	60512
7	40 - 49	409145	323450	85695
8	50 - 59	250822	203841	46981
9	60 वर्षावरील	398979	337621	61358
10	वय अनिर्देशित	7096	5800	1296
	सर्व वयोगट (एकूण)	4040642	3236945	803697

आधार - भारताची जनगणना 2001

तक्ता क्रमांक - 2.6

दारिद्र्य रेषेखालील ग्रामीण कुटुंबे

जिल्हा :- अहमदनगर

संदर्भ वर्ष - 2002-07

अ. क्र	तालुका	ग्रामीण कुटुंबांची एकूण संख्या	दारिद्र्य रेषेखालील ग्रामीण कुटुंबे												दारिद्र्य रेषे-खालील एकूण कुटुंबांची संख्या	दारिद्र्य रेषे-खालील कुटुंबांची टक्के वारी)
			अनुसूचित जाती			अनुसूचित जमाती			इतर			एकूण				
			शेतकरी	शेतमजूर	इतर	शेतकरी	शेतमजूर	इतर	शेतकरी	शेतमजूर	इतर	शेतकरी	शेतमजूर	इतर		
(1)	(2)	(3)	(4)	(5)	(6)	(7)	(8)	(9)	(10)	(11)	(12)	(13)	(14)	(15)	(16)	(17)
1	अकोले	51949	1070			7533			5070			13673			13673	26.32
2	संगमनेर	73581	2412			2924			12405			17741			17741	24.11
3	कोपरगांव	44074	1945			2482			5674			10101			10101	22.92
4	राहाता	53010	3256			1508			7963			12727			12727	24.01
5	श्रीरामपूर	39948	2820			1371			4800			8991			8991	22.51
6	नेवासा	69985	3697			1497			10494			15688			15688	22.42
7	शेवगांव	44266	2154			401			8491			11046			11046	24.95
8	पाथर्डी	42095	1567			301			8716			10584			10584	25.14
9	नगर	56555	2755			835			9107			12697			12697	22.45
10	राहुरी	49088	1963			2292			6654			10909			10909	22.22
11	पारनेर	51970	1598			1464			9568			12630			12630	24.30
12	श्रीगोंदा	54738	2576			870			8349			11795			11795	21.55
13	कर्जत	48358	2524			467			9528			12519			12519	25.89
14	जामखेड	32355	1780			148			6707			8635			8635	26.69
एकूण		711972	32117			24093			113526			169736			169736	23.84

टिप - शेतकरी, शेतमजूर व इतर यांची स्वतंत्र माहिती उपलब्ध नसल्याने एकत्रित माहिती देण्यात आली आहे. तसेच दारिद्र्य

रेषेखालील सर्व्हेच्या प्रारूप यादीवर आकडेवारी देण्यात आली आहे.

आधार:- प्रकल्प अधिकारी, जिल्हा ग्रामीण विकास यंत्रणा, अहमदनगर

तक्ता क्रमांक - 3.1

क्षेत्रवार जिल्हा उत्पन्न व दरडोई जिल्हा उत्पन्न - चालू किंमतीनुसार

जिल्हा - अहमदनगर

संदर्भ वर्ष : 2006-07 व 2007-08

(रूपये लाखात)

अ. क्र.	क्षेत्र	वर्ष 2006-07		वर्ष 2007-08	
		स्थूल जिल्हा उत्पन्न	निव्वळ जिल्हा उत्पन्न	स्थूल जिल्हा उत्पन्न	निव्वळ जिल्हा उत्पन्न
(1)	(2)	(5)	(6)	(5)	(6)
1.1	कृषी	454528	427610	550388	519940
1.2	वन संवर्धन	13014	12563	12980	12387
1.3	मासेमारी	944	755	1251	984
1.4	खाण व दगड खाणकाम	237	185	237	188
प्राथमिक क्षेत्र एकूण		468723	441114	564856	533500
2.1	नोंदणीकृत उद्योग	147208	113031	166006	126093
2.2	अनोंदणीकृत उद्योग	81392	64078	92390	72186
2.3	बांधकाम	71018	68389	81064	77991
2.4	बीज, गॅस व पाणीपुरवठा	3598	1391	-9823	-3875
द्वितीय क्षेत्र एकूण		303216	246889	329637	272396
3.1	रेल्वे	3026	2561	3315	2854
3.2	परिवहन, साठवणूक	51483	24604	60982	28842
3.3	दळणवळण	31673	25380	37522	30283
3.4	व्यापार व उपाहारगृहे	373373	351819	430207	405075
3.5	बँका व विमा उद्योग	157206	152595	176530	171381
3.6	व्यवसाय सेवा	139246	120971	153687	133752
3.7	सार्वजनिक प्रशासन	71656	57322	90819	74066
3.8	इतर सेवा	113756	99405	126390	109559
तृतीय क्षेत्र एकूण		941419	834657	1079451	955811
एकूण जिल्हा उत्पन्न		1713357	1522659	1973944	1761707
दरडोई जिल्हा उत्पन्न(रु)		39627	35216	45144	40290
एकूण राज्य उत्पन्न		50883614	43505500	59099523	50495069
दरडोई राज्य उत्पन्न (रु)		48121	41144	55068	47051
एकूण जिल्हा उत्पन्नाची राज्य उत्पन्नाशी टक्केवारी		3.37	3.50	3.34	3.49

टिप :- आकडे पूर्णांकात दिल्याने बेरजा जुळतीलच असे नाही.

आधार - अर्थ व सांख्यिकी संचालनालय, मुंबई

तक्ता क्रमांक - 3.2

क्षेत्रवार जिल्हा उत्पन्न व दरडोई जिल्हा उत्पन्न - स्थिर किंमतीनुसार

जिल्हा - अहमदनगर

संदर्भ वर्ष : 2006-07 व 2007-08

(रूपये लाखात)

अ. क्र.	क्षेत्र	वर्ष 2006-07		वर्ष 2007-08	
		स्थूल जिल्हा उत्पन्न	निव्वळ जिल्हा उत्पन्न	स्थूल जिल्हा उत्पन्न	निव्वळ जिल्हा उत्पन्न
(1)	(2)	(5)	(6)	(5)	(6)
1.1	कृषी	295025	278252	317525	299600
1.2	वन संवर्धन	6374	6000	6292	5900
1.3	मासेमारी	585	446	662	492
1.4	खाण व दगड खाणकाम	169	136	158	127
प्राथमिक क्षेत्र एकूण		302153	284834	324638	306118
2.1	नोंदणीकृत उद्योग	105490	79081	113107	84343
2.2	अनोंदणीकृत उद्योग	60981	49092	66326	53268
2.3	बांधकाम	42869	40908	44793	42636
2.4	वीज, गॅस व पाणीपुरवठा	2396	1447	-13251	-8047
द्वितीय क्षेत्र एकूण		211737	170529	210976	172200
3.1	रेल्वे	2591	2302	2774	2527
3.2	परिवहन, साठवणूक	35697	15635	38575	16191
3.3	दळणवळण	37496	32862	42712	37657
3.4	व्यापार व उपाहारगृहे	262247	247177	286194	269659
3.5	बँका व विमा उद्योग	141002	137638	155348	151869
3.6	व्यवसाय सेवा	91356	79470	96059	83756
3.7	सार्वजनिक प्रशासन	51947	41500	57111	45619
3.8	इतर सेवा	82134	71941	84836	73587
तृतीय क्षेत्र एकूण		704470	628525	763608	680865
एकूण जिल्हा उत्पन्न		1218361	1083888	1299222	1159183
दरडोई जिल्हा उत्पन्न(रु)		28178	25068	29713	26510
एकूण राज्य उत्पन्न		38124679	32759910	41624762	35740165
दरडोई राज्य उत्पन्न (रु)		36055	30982	38785	33302
एकूण जिल्हा उत्पन्नाची एकूण राज्य उत्पन्नाशी टक्केवारी		3.20	3.31	3.12	3.24

टिप :- आकडे पूर्णांकात दिल्याने बेरजा जुळतीलच असे नाही.

आधार - अर्थ व सांख्यिकी संचालनालय, मुंबई

तक्ता क्रमांक - 4.1

निवडक कृषि मालाच्या सरासरी घाऊक किंमती.

जिल्हा - अहमदनगर

संदर्भ वर्ष : 2008-09

अ. क्र.	कृषि मालाचे नांव	कृषि मालाचा वाण	मासिक सरासरी घाऊक किंमती (प्रति क्विंटल मूल्य रुपये)							
			एप्रिल 2008	मे 2008	जून 2008	जुलै 2008	ऑगस्ट 2008	सप्टेंबर 2008	ऑक्टोबर 2008	नोव्हेंबर 2008
(1)	(2)	(3)	(4)	(5)	(6)	(7)	(8)	(9)	(10)	(11)
1	गहू	सुधारीत	1374	1384	1205	1282	1300	1278	1238	1252
2	बाजरी	सुधारीत	772	803	807	880	882	898	983	970
3	हरभरा	गावरान	2568	2505	2576	2464	2524	2345	2150	2080
4	तूर	पांढरी	2116	1868	1580	1641	1353	1774	2029	1391
5	उडीद	काळा	2660	763	929	677	1131	1291	1137	774
6	सुर्यफुल	संकरित	2221	2617	2975	3437	2733	2569	2009	1533
7	ज्वारी	संकरित	1498	1549	1379	1240	1267	1139	1141	1075
8	मूग	हिरवा	2345	2108	1767	1973	1437	2273	1764	1940
9	भुईमूग	एचबी	1800	1600	1750	-	-	-	1990	2175
10	मका	संकरित	649	741	716	824	863	939	895	878
11	करडई	गावरान	1326	1745	1880	1575	1616	1509	1287	1263
12	कापूस	लक्ष्मी 510	1800	1600	1750	-	-	-	1990	2175

तक्ता क्रमांक - 4.1

निवडक कृषि मालाच्या सरासरी घाऊक किंमती.

जिल्हा - अहमदनगर

संदर्भ वर्ष : 2008-09

अ. क्र.	कृषि मालाचे नांव	कृषि मालाचा वाण	मासिक सरासरी घाऊक किंमती (प्रति क्विंटल मूल्य रुपये)					
			डिसेंबर 2008	जानेवारी 2009	फेब्रुवारी 2009	मार्च 2009	वर्षाची सरासरी	मागील वर्षाची सरासरी
(1)	(2)	(3)	(12)	(13)	(14)	(15)	(16)	(17)
1	गहू	सुधारीत	1268	1290	1414	1401	1307	1183
2	बाजरी	सुधारीत	957	920	924	928	894	784
3	हरभरा	गावरान	1995	2157	2256	2389	2334	2360
4	तूर	पांढरी	2888	3018	2721	2837	2101	1877
5	उडीद	काळा	996	1288	518	308	1039	1438
6	सुर्यफुल	संकरित	2729	2306	2327	2267	2477	1783
7	ज्वारी	संकरित	1161	887	986	1266	1216	1349
8	मूग	हिरवा	2076	4339	2233	3056	2276	2863
9	भुईमूग	एचबी	3738	3925	3800	2325	2567	1899
10	मका	संकरित	840	875	973	934	844	679
11	करडई	गावरान	1832	1620	2400	1636	1641	1190
12	कापूस	लक्ष्मी 510	3738	3925	3800	2325	2567	2284

आधार- कृषि उत्पन्न बाजार समित्या, जिल्हा अहमदनगर.

तक्ता क्रमांक - 4.2

जिल्हा मुख्यालयातील महत्वाच्या वस्तूंच्या मासिक सरासरी किरकोळ किंमती

जिल्हा :- अहमदनगर

(रुपये)

अ.क्र	वस्तूचे नाव व प्रत	परिमाण	जानेवारी 2008	फेब्रुवारी 2008	मार्च 2008	एप्रिल 2008	मे 2008	जून 2008	जुलै 2008
(1)	(2)	(3)	(4)	(5)	(6)	(7)	(8)	(9)	(10)
1	तांदूळ	किलो	19.00	20.00	20.00	20.00	20.00	20.00	24.00
2	गहू	किलो	14.80	15.00	15.00	15.00	15.00	15.00	15.00
3	गव्हाचे पीठ "*"	किलो	--	--	--	--	--	--	--
4	ज्वारी (देशी)	किलो	17.00	17.00	17.00	16.00	16.00	16.00	16.40
5	ज्वारी (संकरित) "*"	किलो	--	--	--	--	--	--	--
6	बाजरी	किलो	10.00	10.00	10.00	10.00	10.00	10.00	10.20
7	रवा	किलो	17.00	17.00	17.00	17.00	17.00	17.00	17.00
8	ब्रेड (स्थानिक)	400 ग्रॅम	12.00	12.00	12.00	12.00	12.00	12.00	12.00
9	काबुली चणा (अख्खा)	किलो	38.00	38.00	38.00	40.00	40.00	40.00	42.60
10	तूरडाळ (मध्यम)	किलो	40.00	38.25	38.00	39.00	39.00	39.00	42.00
11	चणा डाळ (मध्यम)	किलो	29.40	31.25	32.00	34.40	32.00	32.00	33.80
12	मूगडाळ (मध्यम)	किलो	35.00	35.00	35.00	36.00	36.00	36.00	42.80
13	उडीदडाळ (मध्यम)	किलो	36.00	36.00	36.00	38.00	38.00	38.00	41.20
14	मसूरडाळ (मध्यम)	किलो	37.20	38.00	44.00	44.00	44.00	44.00	48.40
15	मटकी "*"	किलो	--	--	--	--	--	--	--
16	पांढरा वाटाणा	किलो	22.00	22.00	22.00	22.00	25.50	28.00	28.00
17	साबुदाणा	किलो	25.00	25.00	25.00	23.00	23.00	23.00	25.00
18	म्हशीचे दूध (सुटे)	लिटर	24.00	24.00	24.00	24.00	24.00	24.00	25.60
19	म्हशीचे शुध्द तूप	किलो	180.00	180.00	180.00	180.00	180.00	180.00	180.00
20	मैदा "*"	किलो	--	--	--	--	--	--	--
21	पोहे "*"	किलो	--	--	--	--	--	--	--
22	गोडेतेल भुईमुगाचे(सुटे)	किलो	70.80	72.00	80.00	77.00	78.00	78.50	80.00
23	वनस्पती तूप (डालडा सुटे)	किलो	57.20	60.00	70.00	70.00	65.00	66.25	70.00
24	खोबरेल तेल (सुटे)	लीटर	72.00	72.00	72.00	80.00	80.00	80.00	80.00
25	बोकडाचे मांस	किलो	160.00	160.00	160.00	160.00	160.00	160.00	160.00

तक्ता क्रमांक - 4.2

जिल्हा मुख्यालयातील महत्वाच्या वस्तूंच्या मासिक सरासरी किरकोळ किंमती

जिल्हा :- अहमदनगर

(रुपये)

अ.क्र	वस्तूचे नाव व प्रत	परिमाण	ऑगस्ट 2008	सप्टेंबर 2008	आक्टोबर 2008	नोव्हेंबर 2008	डिसेंबर 2008	वर्षाची सरासरी	मागील वर्षाची सरासरी
(1)	(2)	(3)	(11)	(12)	(13)	(14)	(15)	(16)	(17)
1	तांदूळ	किलो	24.00	25.60	26.00	26.00	25.20	22.48	18.55
2	गहू	किलो	15.00	15.80	16.00	16.00	15.20	15.23	14.09
3	गव्हाचे पीठ "*"	किलो	--	--	--	--	--	--	--
4	ज्वारी (देशी)	किलो	17.00	17.00	17.00	17.00	15.40	16.57	13.19
5	ज्वारी (संकरित) "*"	किलो	--	--	--	--	--	--	--
6	बाजरी	किलो	11.00	11.00	11.00	11.00	11.00	10.43	10.16
7	रवा	किलो	17.00	17.00	17.00	17.00	17.00	17.00	16.71
8	ब्रेड (स्थानिक)	400 ग्रॅम	12.00	12.00	12.00	12.00	12.00	12.00	11.88
9	काबुली चणा (अखडा)	किलो	48.00	50.40	52.00	52.00	46.40	43.78	39.48
10	तूरडाळ (मध्यम)	किलो	44.00	44.80	46.50	46.75	46.60	41.99	37.96
11	चणा डाळ (मध्यम)	किलो	34.00	33.60	32.50	32.00	30.20	32.26	32.51
12	मूगडाळ (मध्यम)	किलो	48.00	48.00	46.00	46.00	46.00	40.82	43.04
13	उडीदडाळ (मध्यम)	किलो	46.00	46.00	44.00	44.00	44.00	40.60	45.38
14	मसूरडाळ (मध्यम)	किलो	52.00	52.00	53.00	54.00	54.20	47.07	32.54
15	मटकी "*"	किलो	--	--	--	--	--	--	--
16	पांढरा वाटाणा	किलो	28.00	28.00	28.00	28.00	28.00	25.79	19.50
17	साबुदाणा	किलो	26.00	26.80	28.00	28.00	27.80	25.47	25.90
18	म्हशीचे दूध (सुटे)	लिटर	28.00	28.00	28.00	28.00	28.00	25.80	23.20
19	म्हशीचे शुध्द तूप	किलो	190.00	200.00	200.00	202.50	210.00	188.54	180.00
20	मैदा "*"	किलो	--	--	--	--	--	--	--
21	पोहे "*"	किलो	--	--	--	--	--	--	--
22	गोडेतेल भुईमुगाचे(सुटे)	किलो	78.50	76.00	75.00	72.00	72.00	75.82	66.02
23	वनस्पती तूप (डालडा सुटे)	किलो	65.00	60.00	58.00	49.75	45.00	61.35	54.76
24	खोबरेल तेल (सुटे)	लीटर	80.00	84.00	80.00	84.00	80.00	78.67	72.00
25	बोकडाचे मांस	किलो	160.00	168.00	180.00	180.00	180.00	165.67	152.00

तक्ता क्रमांक - 4.2

जिल्हा मुख्यालयातील महत्वाच्या वस्तूंच्या मासिक सरासरी किरकोळ किंमती

जिल्हा :- अहमदनगर

(रुपये)

अ.क्र	वस्तूचे नाव व प्रत	परिमाण	जानेवारी 2008	फेब्रुवारी 2008	मार्च 2008	एप्रिल 2008	मे 2008	जून 2008	जुलै 2008
(1)	(2)	(3)	(4)	(5)	(6)	(7)	(8)	(9)	(10)
26	कॉंबडी (बॉयलर) न सोललेली	किलो	70.00	70.00	70.00	80.00	90.00	90.00	80.00
27	ताजे मासे (स्थानिक)	किलो	140.00	140.00	140.00	140.00	140.00	140.00	156.00
28	अंडी कॉंबडीची (सुधारित)	डझन	26.40	24.00	22.00	20.00	22.25	26.00	26.00
29	बटाटे	डझन	10.80	9.75	8.00	8.00	8.00	10.50	9.80
30	कांदे	किलो	8.00	7.75	5.00	6.00	5.25	6.00	8.80
31	केळी (जळगांव)	डझन	15.00	14.50	15.00	13.60	13.25	15.00	15.00
32	सफरचंद	किलो	40.00	45.00	50.00	60.00	60.00	85.00	90.00
33	शेंगदाणे	किलो	39.40	40.00	40.00	43.00	42.25	45.00	45.00
34	गरम मसाला पावडर (स्थानिक)	100 ग्रॅम	10.00	10.00	10.00	10.00	10.00	10.00	10.00
35	हळद पावडर (सुटी)	100 ग्रॅम	10.00	10.00	10.00	10.00	10.00	10.00	10.00
36	लसूण	100 ग्रॅम	8.40	8.00	6.00	5.00	5.00	5.00	5.00
37	आयोडीनयुक्त मीठ	किलो	9.00	9.00	9.00	9.00	9.00	9.00	9.00
38	साखर	किलो	13.90	14.00	14.00	15.10	14.75	15.00	15.80
39	गुळ पिवळा	किलो	12.60	13.00	13.00	14.00	14.00	14.00	17.80
40	चहापत्ती	किलो	146.00	146.00	146.00	146.00	146.00	146.00	146.00
41	रॉकेल (खु.बा.) "*"	लीटर	--	--	--	--	--	--	--
42	रॉकेल (स्व.धा.दु.) "*"	लीटर	--	--	--	--	--	--	--
43	पेट्रोल	लीटर	49.50	50.80	52.10	52.10	53.40	58.90	58.90
44	काडेपेटी	1 नग	0.75	0.75	0.75	0.75	0.75	0.75	0.75
45	धुण्याचा साबण "*"	250 ग्रॅम	--	--	--	--	--	--	--
46	गॅस सिलिंडर (स्वयंपाकाचा)	प्रत्येकी	303.22	303.22	303.22	303.22	303.22	331.93	341.50
47	दुध पेस्ट (कोलगेट/ साधी/ तत्सम)	100 ग्रॅम	27.00	27.00	27.00	27.00	27.00	27.00	27.40
48	प्रसाधन साबण	100 ग्रॅम	14.00	14.75	15.00	15.80	16.00	16.00	16.00
49	टाल्कम पावडर(पॉन्डस/तत्सम)	100 ग्रॅम	29.00	29.00	29.00	29.00	30.00	33.00	33.00
50	सोने (स्टॅण्डर्ड) "*"	10 ग्रॅम	--	--	--	--	--	--	--
51	चांदी "*"	10 ग्रॅम	--	--	--	--	--	--	--

तक्ता क्रमांक - 4.2

जिल्हा मुख्यालयातील महत्वाच्या वस्तूंच्या मासिक सरासरी किरकोळ किंमती

जिल्हा :- अहमदनगर

(रुपये)

अ.क्र	वस्तूचे नाव व प्रत	परिमाण	ऑगस्ट 2008	सप्टेंबर 2008	आक्टोबर 2008	नोव्हेंबर 2008	डिसेंबर 2008	वर्षाची सरासरी	मागील वर्षाची सरासरी
(1)	(2)	(3)	(11)	(12)	(13)	(14)	(15)	(16)	(17)
26	कोंबडी (बॉयलर) न सोललेली	किलो	90.00	80.00	90.00	100.00	92.00	83.50	72.00
27	ताजे मासे (स्थानिक)	किलो	160.00	164.00	150.00	140.00	140.00	145.83	117.42
28	अंडी कोंबडीची (सुधारित)	डझन	25.25	25.80	28.00	30.00	29.40	25.43	24.56
29	बटाटे	डझन	9.75	10.00	10.00	10.00	10.00	9.55	10.98
30	कांदे	किलो	12.00	9.00	11.00	14.50	15.80	9.09	12.62
31	केळी (जळगांव)	डझन	13.50	12.00	12.00	12.00	12.00	13.57	14.27
32	सफरचंद	किलो	57.50	50.00	40.00	50.00	52.00	56.63	65.42
33	शेंगदाणे	किलो	46.00	45.60	45.50	45.00	44.80	43.46	42.14
34	गरम मसाला पावडर (स्थानिक)	100 ग्रॅम	10.00	10.00	10.00	10.00	11.60	10.13	10.00
35	हळद पावडर (सुटी)	100 ग्रॅम	10.00	10.00	10.00	10.00	10.00	10.00	10.00
36	लसूण	100 ग्रॅम	5.75	5.00	5.00	4.25	3.00	5.45	7.34
37	आयोडीनयुक्त मीठ	किलो	9.00	9.00	10.00	10.00	10.00	9.25	9.00
38	साखर	किलो	19.00	18.20	17.88	18.13	18.90	16.22	14.44
39	गुळ पिवळा	किलो	19.00	19.80	22.00	23.00	23.00	17.10	13.70
40	चहापत्ती	किलो	146.00	146.00	146.00	146.00	163.60	147.47	143.17
41	रॉकेल (खु.बा.) "*"	लीटर	--	--	--	--	--	--	--
42	रॉकेल (स्व.धा.दु.) "*"	लीटर	--	--	--	--	--	--	--
43	पेट्रोल	लीटर	58.90	58.90	58.90	58.90	54.50	55.48	49.76
44	काडेपेटी	1 नग	0.75	0.75	0.75	0.75	0.75	0.75	0.75
45	धुण्याचा साबण "*"	250 ग्रॅम	--	--	--	--	--	--	--
46	गॅस सिलिंडर (स्वयंपाकाचा)	प्रत्येकी	341.50	341.50	341.50	341.50	341.50	324.75	303.24
47	टुथ पेस्ट (कोलगेट/ साधी/ तत्सम)	100 ग्रॅम	28.00	28.00	28.00	28.00	28.00	27.45	26.83
48	प्रसाधन साबण	100 ग्रॅम	16.00	16.00	17.00	17.00	17.00	15.88	14.00
49	टाल्कम पावडर(पॉन्डस/तत्सम)	100 ग्रॅम	33.00	33.00	33.00	33.00	33.00	31.42	29.00
50	सोने (स्टॅण्डर्ड) "*"	10 ग्रॅम	--	--	--	--	--	--	--
51	चांदी "*"	10 ग्रॅम	--	--	--	--	--	--	--

टिप - "*" या वस्तूंच्या किंमती गोळा केल्या जात नाहीत.

आधार - जिल्हा सांख्यिकी कार्यालय, अहमदनगर

तक्ता क्रमांक - 4.3

औद्योगिक कामगारांकरिता ग्राहक किंमतीचे निर्देशांक (पायाभूत वर्ष : 2001=100)

जिल्हा - अहमदनगर

केंद्र - नाशिक

वर्ष = 2008-09

अ. क्र.	महिना/ वर्ष	अन्नगट	पान,सुपारी तंबाखू इ.	इंधन व दिवाबत्ती	घरबांधणी	कापड, बिछाने व पादत्राणे	संकीर्ण	सर्वसाधारण निर्देशांक
1	2	3	4	5	6	7	8	9
1	एप्रिल-08	144	126	139	131	120	123	134
2	मे-08	147	126	136	131	120	124	135
3	जून-08	145	126	144	131	120	125	135
4	जुलै-08	152	126	143	135	120	129	140
5	ऑगस्ट-08	155	132	151	135	120	130	142
6	सप्टेंबर-08	160	132	149	135	120	130	144
7	ऑक्टोबर-08	165	136	152	135	119	133	147
8	नोव्हेंबर-08	160	137	152	135	119	133	145
9	डिसेंबर-08	158	137	152	135	119	133	144
10	जानेवारी-09	158	137	148	144	119	132	145
11	फेब्रुवारी-09	157	137	146	144	120	131	145
12	मार्च-09	158	137	146	144	120	131	145
वार्षिक सरासरी		155	132	147	136	120	130	142

आधार :- श्रम केंद्र, भारत सरकार, सिमला.

तक्ता क्रमांक - 4.4
किंमतीचे महत्त्वाचे निर्देशांक

जिल्हा :- अहमदनगर

संदर्भ - 2008-09

अ. क्र.	महिना / वर्ष	अखिल भारतीय घाऊक किंमत निर्देशांक (पायाभूत वर्ष 1993-94)	ग्राहक किंमत निर्देशांक						
			औद्योगिक कामगारांसाठी (पायाभूत वर्ष 2001)		महाराष्ट्र (पायाभूत वर्ष 2003)		शेतमजुरांसाठी (पायाभूत वर्ष 1986-87)		शहरी अश्रमिक कर्मचा-यांसाठी (पायाभूत वर्ष 1984-85)*
			मुंबई	अखिल भारत	ग्रामीण	नागरी	महाराष्ट्र	अखिल भारत	अखिल भारत
(1)	(2)	(3)	(4)	(5)	(6)	(7)	(8)	(9)	(10)
1	एप्रिल -08	228.5	141	138	138	134	442	429	536
2	मे-08	231.1	142	139	139	135	443	431	537
3	जून-08	237.4	143	140	140	137	449	434	543
4	जुलै-08	240	145	143	142	140	457	442	552
5	ऑगस्ट-08	241.2	146	145	145	141	467	450	559
6	सप्टेंबर-08	241.5	147	146	146	142	469	455	565
7	ऑक्टोबर-08	239	152	148	148	145	476	459	574
8	नोव्हेंबर-08	234.2	151	148	149	145	474	460	575
9	डिसेंबर-08	229.7	151	147	148	144	471	459	569
10	जानेवारी-09	228.9	153	148	148	144	474	461	574
11	फेब्रुवारी-09	227.6	152	148	147	143	474	462	575
12	मार्च-09	228.2	153	148	148	143	474	463	577

टिप :- * एप्रिल 2008 पासून केंद्रीय सांख्यिकी संघटनेने शहरी अश्रमिक कर्मचा-यांकरिता ग्राहक किंमती निर्देशांक केंद्रनिहाय

प्रकाशित करणे खंडित केले आहे. 1984-85 पासून लिंक फॅक्टर वापरून परिगणित केलेला ग्राहक किंमती निर्देशांक.

आधार :-1) केंद्रीय सांख्यिकीय संघटना, नवी दिल्ली. 2) आर्थिक सल्लागार, उद्योग मंत्रालय, भारत सरकार, नवी दिल्ली.

3) श्रम केंद्र, भारत सरकार, सिमला 4) अर्थ व सांख्यिकी संचालनालय, मुंबई.

तक्ता क्रमांक - 5.1

जिल्हा-अहमदनगर

गोळा केलेला जमीन महसूल

संदर्भ वर्ष-2008-09

(रुपये हजारत)

अ. क्र.	तालुका	जमीन महसुलाची एकूण चालू मागणी	जमीन महसुलाची थकबाकी	एकूण मागणी	सूट	निलंबित वसुलीची रक्कम	वसुली पात्र रक्कम {5-(6+7)}	प्रत्यक्ष वसुली	खातेदारांची संख्या
(1)	(2)	(3)	(4)	(5)	(6)	(7)	(8)	(9)	(10)
1	अकोले	2748	0	2748	858	0	1890	2893	63
2	संगमनेर	6340	0	6340	1273	0	5067	10477	94
3	कोपरगांव	200	0	200	118	0	83	83	52
4	राहाता	7687	0	7687	673	0	7014	7334	62
5	श्रीरामपूर	5739	249	5988	558	812	4618	5039	48
6	नेवासा	5524	0	5524	1562	0	3962	3962	94
7	शेवगांव	131	0	131	0	0	131	131	65
8	पाथर्डी	4259	0	4259	2967	0	1292	4259	74
9	नगर	26059	0	26059	0	0	26059	26059	83
10	राहुरी	3502	495	3997	939	562	2496	2497	75
11	पारनेर	3539	0	3539	2094	0	1445	2933	113
12	श्रीगोंदा	4183	18	4201	1282	169	2750	2775	117
13	कर्जत	2967	0	2967	816	0	2151	2151	88
14	जामखेड	124	0	124	78	0	46	46	5
जिल्हा एकूण		73002	762	73764	13218	1543	59003	70639	1033

आधार - जिल्हाधिकारी कार्यालय, अहमदनगर.

तक्ता क्रमांक - 5.2

स्थानिक स्वराज्य संस्थांचे उत्पन्न व खर्च

जिल्हा :- अहमदनगर

संदर्भ वर्ष-2008-09

(रूपये लाखात)

अ. क्र.	बाब	ग्राम-पंचायत	जिल्हा परिषद	महानगर पालिका	नगर परिषदा	कटक मंडळ
(1)	(2)	(2)	(4)	(5)	(6)	(7)
	स्थानिक स्वराज्य संस्थांची संख्या	1311	1	1	9	1
अ)	जमा					
1	सुरूवातीची शिल्लक	1656	8597	3035	2562	217
2	चालू वर्षातील जमा					
2.1	शासकीय अनुदाने व वर्गणी	3824	42846	282	5113	186
2.2	सर्व प्रकारचे कर	1895	1523	5134	1813	488
2.3	इतर जमा	48	21346	5224	3055	239
2.4	एकूण (बाब 2.1 ते 2.3)	5767	65715	10640	9981	913
	एकूण प्राप्ती (सुरूवातीची शिल्लक मिळून)	7423	74312	13675	12543	1130
ब)	खर्च					
3	चालू वर्षातील खर्च					
3.1	सामान्य प्रशासन	1706	3052	1608	1581	43
3.2	शिक्षण	190	22485	89	123	101
3.3	सार्वजनिक आरोग्य	1376	8507	2717	1609	231
3.4	इतर	1994	26860	7776	6534	611
	एकूण (3.1 ते 3.4)	5266	60904	12190	9847	986
4	अखेरची शिल्लक	2157	13408	1485	2696	144

आधार :- 1) जिल्हा परिषद, 2) ग्रामपंचायत विभाग, जिल्हा परिषद, अहमदनगर

3) महानगरपालिका/ कटक मंडळ/ नगरपरिषदा/नगरपंचायत, अहमदनगर.

तक्ता क्रमांक - 5.3

बँक कार्यालये, वर्गीकृत बँकांची संख्या, ठेवी व कर्जे

जिल्हा : - अहमदनगर

संदर्भ वर्ष - 2008-09

अ. क्र.	तालुका	बँकांची कार्यालये असलेली गावे व शहरे	वर्गीकृत बँका (संख्या)	वर्गीकृत बँकांची शाखा कार्यालये	वर्गीकृत बँकांच्या ठेवी (रुपये लाखात)
(1)	(2)	(3)	(4)	(5)	(6)
1	अकोले	23	4	31	27171
2	संगमनेर	34	13	62	65542
3	कोपरगांव	22	8	33	46887
4	राहाता	26	11	37	59018
5	श्रीरामपूर	19	9	32	37800
6	नेवासा	27	6	33	38385
7	शेवगांव	18	4	28	19739
8	पाथर्डी	18	8	27	25072
9	नगर	27	27	86	233526
10	राहुरी	30	6	39	36336
11	पारनेर	26	4	37	27857
12	श्रीगोंदा	27	6	33	31070
13	कर्जत	16	7	26	17796
14	जामखेड	10	6	16	13800
जिल्हा एकूण		323	27	520	679999

आधार :- जिल्हा अग्रणी बँक, (सेंट्रल बँक ऑफ इंडिया) अहमदनगर

तक्ता क्रमांक - 5.4

जिल्हा - अहमदनगर

अल्पबचत कार्यक्रमाची प्रगती

संदर्भ वर्ष-2008-09

(रुपये लाखात)

अ.क्र.	योजनेचे नाव	2008-09 अखेर अल्पबचत खातेदारांची संख्या	2007-08 मधील अल्पबचत खात्यांतील गुंतवणूक		सन 2008-09 मधील अल्पबचत खात्यांतील गुंतवणूक	
			ढोबळ	निव्वळ	ढोबळ	निव्वळ
(1)	(2)	(2)	(4)	(5)	(6)	(7)
1	टपाल बचत खाते	141342	7746.32	126.88	10434.00	506.88
2	पुनरावर्ती ठेवी	380545	9202.25	2541.93	8649.88	1976.69
3	समयबद्ध ठेवी	13786	456.53	-412.81	412.93	-433.19
4	सार्वजनिक भविष्य निर्वाह निधी					
	4.1 स्टेट बँक	17872	5277.26	4505.31	7002.08	4615.56
	4.2 बँक ऑफ महाराष्ट्र	1453	288.10	260.95	114.46	114.05
	4.3 टपाल खाते	8848	745.97	566.46	854.61	682.51
	4.4 इतर बँका	193	33.74	-14.02	0.53	0.25
5	राष्ट्रीय बचत प्रमाणपत्रे	0	1033.60	-239.89	922.99	-306.60
6	इंदिरा विकास पत्रे	0	0.00	-19.66	0.00	-1.66
7	किसान विकास पत्रे	0	1487.03	-467.64	1216.87	-287.87
8	मासिक प्राप्ती योजना	56340	3149.92	2130.45	3991.78	1729.48
9	राष्ट्रीय बचत योजना-87	383	0.00	-54.79	0.00	-19.15
10	राष्ट्रीय बचत योजना-92	37	0.00	-12.94	0.00	-2.17
11	इतर सर्व योजना	1776	831.77	590.82	535.30	149.43
जिल्हा एकूण		622575	30252.49	9501.05	34135.43	8724.21

आधार :- सहायक संचालक (अल्पबचत), जिल्हाधिकारी कार्यालय, अहमदनगर

तक्ता क्रमांक - 5.5
आयुर्विमा विषयक आकडेवारी

जिल्हा :-अहमदनगर

संदर्भ वर्ष - 2008-09

अ. क्र.	बाब	परिमाण	तपशील
(1)	(2)	(2)	(4)
1	आयुर्विमा महामंडळाच्या जिल्हयातील शाखा	संख्या	7
2	चालू विमा पॉलिसीज् (मार्च 2009 अखेर)	संख्या	1044825
3	मार्च अखेर व्यपगत विमा पॉलिसीज्	संख्या	71715
4	नवीन व्यवसाय (2008-09)		
	4.1 उतरविलेली विमापत्रे	संख्या	124068
	4.2 विमा रक्कम	(रु. लाख)	150494
	4.3 विम्याचा प्रथम हप्ता रक्कम	(रु. लाख)	10749
5	जिल्हयातील विमा प्रतिनिधीची संख्या		
	5.1 एकूण विमा प्रतिनिधी	संख्या	4805
	5.2 एकूण पैकी ग्रामीण विमा प्रतिनिधी	संख्या	3201
	5.3 एकूण पैकी महिला विमा प्रतिनिधी	संख्या	1297
	5.4 एकूण महिला प्रतिनिधीपैकी ग्रामीण महिला प्रतिनिधी	संख्या	350

टीप - वरील माहिती केवळ भारतीय जीवन विमा निगम यांच्याकडील असून यात खाजगी विमा कंपन्यांचा समावेश केलेला नाही
आधार :- भारतीय जीवन विमा निगम, पुणे

तक्ता क्रमांक - 6.1

जमिनीचा वापर

जिल्हा : अहमदनगर

संदर्भ वर्ष : 2004-05

(क्षेत्र - हेक्टर)

अ. क्र.	तालुका	एकूण भौगोलिक क्षेत्र	जंगल व्याप्त क्षेत्र	शेतीला उपलब्ध नसलेले क्षेत्र			पडीत जमिनीव्यति- रिक्त लागवड न झालेली एकूण जमीन
				बिगर शेती वापराखालील जमीन	पडीत/ लायक नसलेली जमीन	लागवडी एकूण '(5+6)	
(1)	(2)	(3)	(4)	(5)	(6)	(7)	(8)
1	अकोले	150400	41698	692	12450	13142	0
2	संगमनेर	135780	1140	110	20770	20880	5900
3	कोपरगांव	70613	0	1689	2940	4629	4022
4	राहाता	68786	0	822	1581	2403	9845
5	श्रीरामपूर	50602	0	1024	2569	3593	0
6	नेवासा	129204	1459	780	15058	15838	0
7	शेवगांव	108713	1157	635	10843	11478	145
8	पाथर्डी	117784	6426	627	11184	11811	2765
9	नगर	150272	13165	2013	12935	14948	1762
10	राहूरी	101685	15706	507	13041	13548	1065
11	पारनेर	186792	18792	925	28814	29739	710
12	श्रीगोंदा	160481	15210	770	7570	8340	2447
13	कर्जत	149152	13068	31	33016	33047	0
14	जामखेड	87524	3772	145	13016	13161	0
जिल्हा एकूण		1667788	131593	10770	185787	196557	28661

तक्ता क्रमांक - 6.1

जमिनीचा वापर

जिल्हा : अहमदनगर

संदर्भ वर्ष : 2004-05

(क्षेत्र - हेक्टर)

अ. क्र.	तालुका	पडीत जमीन			निव्वळ क्षेत्र	एकापेक्षा अधिक (दुसोटा क्षेत्र)	लागवडी खालील एकूण क्षेत्र (12+13)	लागवडी-लायक क्षेत्र
		चालू पड	इतर पड	एकूण पड '(9+10)				
(1)	(2)	(9)	(10)	(11)	(12)	(13)	(14)	(15)
1	अकोले	998	3129	4127	91433	3910	95343	95343
2	संगमनेर	2600	2920	5520	102340	9625	111965	111965
3	कोपरगांव	6499	3966	10465	51498	10695	62193	62193
4	राहाता	4992	883	5875	50665	6893	57558	57744
5	श्रीरामपूर	5625	4390	10015	36994	8892	45886	45886
6	नेवासा	3570	271	3841	108066	19595	127661	127661
7	शेवगांव	2897	13494	16391	79542	9081	88623	88623
8	पाथर्डी	5472	3823	9295	87487	9832	97319	97319
9	नगर	1970	3512	5482	114915	5318	120233	120233
10	राहूरी	2926	5790	8716	62650	6111	68761	68761
11	पारनेर	492	10575	11067	126484	32274	158758	15876
12	श्रीगोंदा	8460	15244	23704	110780	3090	113870	113870
13	कर्जत	9455	0	9455	93581	8871	102452	102452
14	जामखेड	65	1115	1180	69411	6123	75534	75534
जिल्हा एकूण		56021	69112	125133	1185846	140310	1326156	1339640

आधार - जिल्हा भूमी अभिलेख, अहमदनगर

तक्ता क्रमांक - 6.2
निरनिराळ्या पिकाखालील क्षेत्र

जिल्हा : अहमदनगर

संदर्भ वर्ष : 2004-05

(क्षेत्र - हेक्टर)

अ. क्र.	तालुका	तांदूळ	गहू	खरीप ज्वारी	रब्बी ज्वारी	एकूण ज्वारी	बाजरी	मका	वरी	नाचणी	राळा
(1)	(2)	(3)	(4)	(5)	(6)	(7)	(8)	(9)	(10)	(11)	(12)
1	अकोले	9777	1705	6	4	10	24740	114	1339	3516	0
2	संगमनेर	461	9622	0	6856	6856	61721	745	0	0	0
3	कोपरगांव	21	6169	77	15474	15551	21736	1854	0	0	0
4	राहाता	0	14311	175	25561	25736	2614	453	0	0	0
5	श्रीरामपूर	74	8291	208	12468	12676	9208	460	0	0	0
6	नेवासा	0	34523	2102	35514	37616	5930	1756	0	0	0
7	शेवगांव	0	10265	21	26641	26662	34723	518	0	0	38
8	पाथर्डी	0	6872	0	35849	35849	48500	420	0	0	0
9	नगर	351	9303	0	60563	60563	43364	217	0	0	14
10	राहूरी	88	15644	2837	9814	12651	20135	112	0	0	0
11	पारनेर	15	9889	0	71423	71423	51031	629	0	0	0
12	श्रीगोंदा	0	16145	0	75415	75415	7390	684	0	0	0
13	कर्जत	0	12539	0	0	0	28365	3549	0	0	0
14	जामखेड	22	12567	231	58409	58640	2830	0	0	0	0
जिल्हा एकूण		10809	167845	5657	433991	439648	362287	11511	1339	3516	52

तक्ता क्रमांक - 6.2
निरनिराळ्या पिकाखालील क्षेत्र

जिल्हा : अहमदनगर

संदर्भ वर्ष : 2004-05

(क्षेत्र - हेक्टर)

अ. क्र.	तालुका	सावा	भादली	इतर तृण धान्ये	एकूण तृण धान्ये	हरभरा	तूर	मूग	उडीद	कुळीथ	मठ	वाल
(1)	(2)	(13)	(14)	(15)	(16)	(17)	(18)	(19)	(20)	(21)	(22)	(23)
1	अकोले	367	0	324	41892	639	79	0	203	1175	243	0
2	संगमनेर	0	0	83	79488	3321	455	2715	140	1351	1145	0
3	कोपरगांव	0	0	0	45331	3981	293	0	9	43	93	0
4	राहाता	0	0	0	43114	4200	210	0	1	87	85	0
5	श्रीरामपूर	0	0	26	30735	3431	328	0	1	59	46	0
6	नेवासा	0	0	0	79825	5480	3325	0	0	0	1015	12
7	शेवगांव	0	8	0	72214	1985	3479	0	258	580	1220	0
8	पाथर्डी	0	0	0	91641	950	135	0	0	250	1190	0
9	नगर	0	0	0	113812	2566	292	0	9	23	23	0
10	राहूरी	0	0	0	48630	1182	1618	0	0	242	509	0
11	पारनेर	0	0	0	132987	1354	2023	0	319	2378	3104	2
12	श्रीगोंदा	0	0	17	99651	1320	712	0	0	2025	280	4
13	कर्जत	0	0	3014	47467	1696	4986	2150	389	2478	786	0
14	जामखेड	0	0	0	74059	0	0	0	0	0	0	0
जिल्हा एकूण		367	8	3464	1000846	32105	17935	4865	1329	10691	9739	18

तक्ता क्रमांक - 6.2
निरनिराळ्या पिकाखालील क्षेत्र

जिल्हा : अहमदनगर

संदर्भ वर्ष : 2004-05

(क्षेत्र - हेक्टर)

अ. क्र.	तालुका	वाटाणा	इतर कडधान्ये	एकूण कडधान्ये	एकूण अन्नधान्ये	ऊस	मिरची	लसूण	इतर मसाल्याचे पदार्थ	एकूण मसाल्याचे पदार्थ	आंबा
(1)	(2)	(24)	(25)	(26)	(27)	(28)	(29)	(30)	(31)	(32)	(33)
1	अकोले	0	250	2589	44481	1973	13	4	0	17	37
2	संगमनेर	0	0	9127	88615	10978	453	69	150	672	26
3	कोपरगांव	19	0	4438	49769	3509	88	58	0	146	37
4	राहाता	4	26	4613	47727	3717	86	32	3	121	73
5	श्रीरामपूर	32	3	3900	34635	3644	89	33	0	122	79
6	नेवासा	1	0	9833	89658	32218	387	180	0	567	112
7	शेवगांव	0	0	7522	79736	3667	205	38	0	243	47
8	पाथर्डी	0	0	2525	94166	760	30	50	0	80	0
9	नगर	0	0	2913	116725	311	30	51	0	81	33
10	राहूरी	0	0	3551	52181	9799	107	20	0	127	138
11	पारनेर	0	0	9180	142167	1596	269	129	0	398	236
12	श्रीगोंदा	21	0	4362	104013	3350	220	63	0	283	66
13	कर्जत	0	6763	19248	66715	5633	924	167	732	1823	73
14	जामखेड	0	0	0	74059	0	0	0	0	0	0
जिल्हा एकूण		77	7042	83801	1084647	81155	2901	894	885	4680	957

तक्ता क्रमांक - 6.2
निरनिराळ्या पिकाखालील क्षेत्र

जिल्हा : अहमदनगर

संदर्भ वर्ष : 2004-05

(क्षेत्र - हेक्टर)

अ. क्र.	तालुका	द्राक्षे	लिंबुवर्गीय फळे (संत्रा मोसंबी इ.)	केळी	इतर फळे	एकुण फळे	बटाटे	कांदे	वांगी	टोमॅटो	इतर भाजीपाला	एकुण भाजीपाला
(1)	(2)	(34)	(35)	(36)	(37)	(38)	(39)	(40)	(41)	(42)	(43)	(44)
1	अकोले	0	0	4	38	79	280	537	49	845	389	2100
2	संगमनेर	56	1152	28	367	1629	53	1969	380	240	0	2642
3	कोपरगांव	254	0	40	0	331	1	3688	77	199	27	3992
4	राहाता	262	5	0	0	340	12	1786	111	183	8	2100
5	श्रीरामपूर	44	7	2	0	132	9	2467	118	62	35	2691
6	नेवासा	5	52	120	0	289	27	1921	422	60	0	2430
7	शेवगांव	1	53	52	0	153	0	398	125	38	2	563
8	पाथर्डी	0	3	0	3	6	0	765	35	0	50	850
9	नगर	5	12	0	10	60	32	560	14	48	15	669
10	राहूरी	101	16	13	0	268	11	1174	79	94	0	1358
11	पारनेर	10	38	80	0	364	222	4649	131	210	5	5217
12	श्रीगोंदा	18	13	20	0	117	0	2838	38	5	20	2901
13	कर्जत	17	954	19	749	1812	0	2944	120	47	573	3684
14	जामखेड	0	0	0	0	0	0	345	210	60	170	785
जिल्हा एकूण		773	2305	378	1167	5580	647	26041	1909	2091	1294	31982

तक्ता क्रमांक - 6.2
निरनिराळ्या पिकाखालील क्षेत्र

जिल्हा : अहमदनगर

संदर्भ वर्ष : 2004-05

(क्षेत्र - हेक्टर)

अ. क्र.	तालुका	एकुण फळे व भाजीपाला	कापूस	इतर तंतु पिके	एकुण तंतु पिके	भुयमूग	सुर्यफुल	करडई	इतर गळीत धान्ये	एकूण गळीत धान्ये	इतर औषधी व मादक
(1)	(2)	(45)	(46)	(47)	(48)	(49)	(50)	(51)	(52)	(53)	(54)
1	अकोले	2179	634	0	634	1480	0	0	1470	2950	0
2	संगमनेर	4271	961	45	1006	1641	94	34	1494	3263	0
3	कोपरगांव	4323	1024	36	1060	278	172	55	1	506	0
4	राहाता	2440	213	0	213	100	65	15	29	209	0
5	श्रीरामपूर	2823	886	0	886	320	1321	110	7	1758	0
6	नेवासा	2719	0	0	0	1260	119	179	0	1558	0
7	शेवगांव	716	590	0	590	311	356	1898	234	2799	0
8	पाथर्डी	856	650	0	650	366	2	9	0	377	0
9	नगर	729	0	0	0	172	166	567	14	919	0
10	राहूरी	1626	228	19	247	570	472	258	2	1302	0
11	पारनेर	5581	20	0	20	1635	101	5772	412	7920	0
12	श्रीगोंदा	3018	7	0	7	1085	1135	510	7	2737	0
13	कर्जत	5496	398	15	413	6249	7019	892	1590	15750	0
14	जामखेड	785	250	0	250	170	170	0	0	340	0
जिल्हा एकूण		37562	5861	115	5976	15637	11192	10299	5260	42388	0

तक्ता क्रमांक - 6.2
निरनिराळ्या पिकाखालील क्षेत्र

जिल्हा : अहमदनगर

संदर्भ वर्ष : 2004-05

(क्षेत्र - हेक्टर)

अ. क्र.	तालुका	एकूण औषधी व मादक पदार्थ	एकूण चारा पिके	संकीर्ण अखाद्य पिके	एकूण अखाद्य पिके	एकूण खाद्य पिके	लागवडी खालील एकूण क्षेत्र	दुसोटा क्षेत्र	लागवडी खालील निव्वळ क्षेत्र
(1)	(2)	(55)	(56)	(57)	(58)	(59)	(60)	(61)	(62)
1	अकोले	0	41608	1501	46693	48650	95343	3910	91433
2	संगमनेर	0	3050	110	7429	104536	111965	9625	102340
3	कोपरगांव	0	118	2762	4446	57747	62193	10695	51498
4	राहाता	1	3130	0	3553	54005	57558	6893	50665
5	श्रीरामपूर	0	1977	41	4662	41224	45886	8892	36994
6	नेवासा	0	941	0	2499	125162	127661	19595	108066
7	शेवगांव	0	872	0	4261	84362	88623	9081	79542
8	पाथर्डी	0	430	0	1457	95862	97319	9832	87487
9	नगर	0	1468	0	2387	117846	120233	5318	114915
10	राहूरी	0	3434	45	5028	63733	68761	6111	62650
11	पारनेर	0	988	88	9016	149742	158758	32274	126484
12	श्रीगोंदा	0	462	0	3206	110664	113870	3090	110780
13	कर्जत	0	5567	1055	22785	79667	102452	8871	93581
14	जामखेड	0	100	0	690	74844	75534	6123	69411
जिल्हा एकूण		1	64145	5602	118112	1208044	1326156	140310	1185846

आधार - जिल्हा भूमी अभिलेख, अहमदनगर.

तक्ता क्रमांक - 6.3

मुख्य पिकांचे दर हेक्टरी अंदाजित उत्पादन

जिल्हा - अहमदनगर

संदर्भ वर्ष : 2007-08

1] प्रति हेक्टरी उत्पादन - किलो मध्ये

2] एकूण उत्पादन -- "00" मे. टन मध्ये

अ. क्र.	पिकाचे नाव	प्रति हेक्टरी उत्पादन	एकूण उत्पादन	अ. क्र.	पिकाचे नाव	प्रति हेक्टर उत्पादन	एकूण उत्पादन
(1)	(2)	(3)	(4)	(1)	(2)	(3)	(4)
1	तांदूळ	1191	102	17	जवस	307	3
2	गहू	2071	2711	18	भुईमूग	1202	125
3	ज्वारी	564	2841	19	सुर्यफुल	835	101
4	बाजरी	748	1741	20	तीळ	444	4
5	बाली	0	0	21	एरंडी	0	0
6	मका	2757	1025	22	ऊस	78	104320
7	नाचणी	890	23	23	नारळ	0	0
8	इतर धान्ये	500	11	24	कापूस	349	821
9	एकूण धान्ये	921	8456	25	ताग	0	0
10	हरभरा	691	603	26	मेस्टा[अंबाडी]	0	0
11	तूर	542	79	27	तंबाखू	0	0
12	उडीद	388	36	28	औषधी पदार्थ	0	0
13	मूग	685	144	29	सुंठ [आले]	0	0
14	मसूर	0	0	30	मिरची [लाल]	0	0
15	इतर कडधान्ये	1116	424	31	लसून	0	0
16	एकूण कडधान्ये	628	927	32	बटाटे	0	0

टीप - 1) ऊसाचे उत्पादन ड्रेसड केनच्या स्वरूपात आहे.

2) कापसाचे उत्पादन "00" गाठीच्या स्वरूपात आहे. 1 गासडी = 170 कि.ग्रॅ.

3) उत्पादन अत्यल्प असल्याने निरंक.

आधार - कृषि आयुक्तालय, पुणे

तक्ता क्रमांक - 6.4

निवडक केंद्रातील पर्जन्य दिवसांची संख्या व एकूण पर्जन्य

जिल्हा - अहमदनगर

संदर्भ वर्ष : 2009

(पर्जन्य - मि.मी.)

अ. क्र.	तालुका / केंद्र	सरासरी		वर्ष 2008 मधील		सरासरीच्या तुलनेत वर्षातील पर्जन्याची टक्केवारी
		पर्जन्य दिवस (संख्या)	पर्जन्य	पर्जन्य दिवसांची संख्या	पर्जन्य	
(1)	(2)	(3)	(4)	(5)	(6)	(7)
1	अकोले	38	437	36	926	212
2	संगमनेर	30	360	30	481	134
3	कोपरगांव	35	383	26	378	99
4	राहाता	28	383	22	352	92
5	श्रीरामपूर	31	415	28	481	116
6	नेवासा	26	469	30	549	117
7	शेवगांव	26	510	22	419	82
8	पाथर्डी	31	490	26	585	119
9	नगर	26	460	25	520	113
10	राहूरी	20	419	22	587	140
11	पारनेर	24	409	24	313	77
12	श्रीगोंदा	15	308	25	404	131
13	कर्जत	17	351	28	703	200
14	जामखेड	28	567	37	632	111

आधार : जिल्हा कृषि विकास अधिकारी, जिल्हा परिषद, अहमदनगर

तक्ता क्रमांक - 6.5

विविध साधनांखालील ओलिताचे क्षेत्र

जिल्हा - अहमदनगर

संदर्भ वर्ष : (2004-05)

(क्षेत्र - हेक्टर)

अ. क्र.	तालुका	ओलिताखालील क्षेत्र		ओलिता खालील निव्वळ क्षेत्र(3+4)	ओलिता खालील स्थूल क्षेत्र	एकूण लागवडी खालील स्थूल क्षेत्र	ओलिता खालील स्थूल क्षेत्राची लागवडीखालील स्थूल क्षेत्राशी टक्केवारी
		पृष्ठभागीय	विहिरी				
(1)	(2)	(3)	(4)	(5)	(6)	(7)	(8)
1	अकोले	0	10320	10320	10320	95343	10.82
2	संगमनेर	11770	0	11770	11770	111965	10.51
3	कोपरगांव	12492	20648	33140	33140	62193	53.29
4	राहाता	5910	51834	57744	57744	57744	100.00
5	श्रीरामपूर	4437	26463	30900	30900	45886	67.34
6	नेवासा	32409	96632	129041	127661	129041	98.93
7	शेवगांव	0	1729	1729	1729	88623	1.95
8	पाथर्डी	0	20479	20479	20479	97319	21.04
9	नगर	0	0	0	0	120233	0.00
10	राहुरी	12701	33107	45808	45808	68761	66.62
11	पारनेर	6159	35218	41377	41377	158759	26.06
12	श्रीगोंदा	7075	29540	36615	36615	113870	32.16
13	कर्जत	2925	9778	12703	12703	102452	12.40
14	जामखेड	0	0	0	0	75534	0.00
एकूण		95878	335748	431626	430246	1327723	32.40

आधार- जिल्हा भूमी अभिलेख, अहमदनगर

तक्ता क्रमांक - 6.6
निरनिराळ्या पिकाखालील ओलिताचे क्षेत्र

जिल्हा : अहमदनगर

संदर्भ वर्ष : 2004-05

(क्षेत्र - हेक्टर)

अ. क्र.	तालुका	तांदूळ	गहू	खरीप ज्वारी	रब्बी ज्वारी	एकूण ज्वारी	बाजरी	मका	नाचणी	इतर तृण धान्ये
(1)	(2)	(3)	(4)	(5)	(6)	(7)	(8)	(9)	(10)	(11)
1	अकोले	0	1470	0	0	0	0	23	0	0
2	संगमनेर	84	6170	0	285	285	85485	44860	0	0
3	कोपरगांव	6	5385	0	2099	2099	6240	1203	0	0
4	रहाता	0	0	0	3923	3923	23043	453	0	23496
5	श्रीरामपुर	0	5880	0	3158	3158	3665	199	0	0
6	नेवासा	0	34523	2	25000	25002	34515	1124	0	0
7	शेवगांव	0	3816	0	634	634	437	518	0	0
8	पाथर्डी	0	3165	0	5050	5050	7700	375	0	0
9	नगर	0	0	0	3580	3580	0	115	0	0
10	राहुरी	15	13742	1680	4944	6624	5133	812	0	0
11	पारनेर	0	4844	0	8591	8591	14410	629	0	0
12	श्रीगोंदा	0	9850	0	18810	18810	1520	462	0	16
13	कर्जत	0	2559	0	3661	3661	2387	0	0	0
14	जामखेड	0	780	780	1260	2040	0	0	0	0
जिल्हा एकूण		105	92184	2462	80995	83457	184535	50773	0	23512

तक्ता क्रमांक - 6.6
निरनिराळ्या पिकाखालील ओलिताचे क्षेत्र

जिल्हा : अहमदनगर

संदर्भ वर्ष : 2004-05

(क्षेत्र - हेक्टर)

अ. क्र.	तालुका	एकूण तृण धान्ये	हरभरा	तूर	मुंग	इतर कडधान्ये	एकूण कडधान्ये	एकूण अन्नधान्ये	ऊस	मिरची
(1)	(2)	(12)	(13)	(14)	(15)	(16)	(17)	(18)	(19)	(20)
1	अकोले	1493	0	0	0	0	0	1493	1973	0
2	संगमनेर	136884	1531	260	885	250	2926	139810	9100	3580
3	कोपरगांव	14933	1746	95	6	0	1847	16780	3509	69
4	रहाता	50915	4201	210	69	26	4506	55421	3717	86
5	श्रीरामपुर	12902	1721	186	0	0	1907	14809	3643	89
6	नेवासा	95164	5700	1970	0	0	7670	102834	32218	390
7	शेवगांव	5405	1396	0	0	0	1396	6801	3667	205
8	पाथर्डी	16290	965	150	28	0	1143	17433	500	33
9	नगर	3695	0	0	0	0	0	3695	0	0
10	राहुरी	26326	1182	1480	26	0	2688	29014	9799	107
11	पारनेर	28474	1354	0	0	0	1354	29828	1596	269
12	श्रीगोंदा	30658	320	210	0	0	530	31188	3350	120
13	कर्जत	8607	748	5	112	10	875	9482	1688	191
14	जामखेड	2820	0	0	0	0	0	2820	0	100
जिल्हा एकूण		434566	20864	4566	1126	286	26842	461408	74760	5239

तक्ता क्रमांक - 6.6
निरनिराळ्या पिकाखालील ओलिताचे क्षेत्र

जिल्हा : अहमदनगर

संदर्भ वर्ष : 2004-05

(क्षेत्र - हेक्टर)

अ. क्र.	तालुका	लसूण	इतर मसाल्याचे पदार्थ	एकुण मसाल्याचे पदार्थ	द्राक्षे	आंबा	इतर फळे	एकुण फळे	कांदा	बटाटा
(1)	(2)	(21)	(22)	(23)	(24)	(25)	(26)	(27)	(28)	(29)
1	अकोले	0	0	0	0	37	0	37	670	280
2	संगमनेर	0	0	3580	20	3	0	23	680	990
3	कोपरगांव	37	0	106	220	15	482	717	3182	1
4	रहाता	32	5	123	262	72	30	364	2086	0
5	श्रीरामपुर	33	0	122	43	79	10	132	2481	9
6	नेवासा	180	0	570	5	89	0	94	2138	4
7	शेवगांव	37	0	242	1	47	60	108	398	0
8	पाथर्डी	53	0	86	0	108	100	208	690	0
9	नगर	0	0	0	0	0	0	0	0	0
10	राहुरी	20	0	127	101	138	340	579	1174	11
11	पारनेर	129	0	398	11	236	300	547	4649	222
12	श्रीगोंदा	32	0	152	10	72	0	82	3073	0
13	कर्जत	37	0	228	17	20	0	37	943	0
14	जामखेड	50	0	150	50	100	0	150	150	0
जिल्हा एकूण		640	5	5884	740	1016	1322	3078	22314	1517

तक्ता क्रमांक - 6.6
निरनिराळ्या पिकाखालील ओलिताचे क्षेत्र

जिल्हा : अहमदनगर

संदर्भ वर्ष : 2004-05

(क्षेत्र - हेक्टर)

अ. क्र.	तालुका	इतर भाजीपाला	एकुण भाजीपाला	एकुण खादय पिके	एकूण तंतू पिके	भुईमूग	सूर्यफूल	इतर गळिताची पिके
(1)	(2)	(30)	(31)	(32)	(33)	(34)	(35)	(36)
1	अकोले	1720	2670	6173	0	1480	0	0
2	संगमनेर	0	1670	154183	426	1110	40	130
3	कोपरगांव	426	3609	24721	599	305	5108	0
4	रहाता	8	2094	61719	308	100	65	25
5	श्रीरामपुर	0	2490	21196	585	73	763	0
6	नेवासा	0	2142	137858	815	1287	897	0
7	शेवगांव	235	633	11451	858	19	0	0
8	पाथर्डी	115	805	19032	410	325	10	0
9	नगर	0	0	3695	0	0	0	0
10	राहुरी	444	1629	41148	423	570	585	0
11	पारनेर	0	4871	37240	45	1635	0	0
12	श्रीगोंदा	210	3283	38055	7	1470	9875	0
13	कर्जत	325	1268	12703	15	550	2573	0
14	जामखेड	50	200	3320	150	100	300	0
जिल्हा एकूण		3533	27364	572494	4641	9024	20216	155

तक्ता क्रमांक - 6.6
निरनिराळ्या पिकाखालील ओलिताचे क्षेत्र

जिल्हा : अहमदनगर

संदर्भ वर्ष : 2004-05

(क्षेत्र - हेक्टर)

अ. क्र.	तालुका	एकूण गळिताची पिके	तंबाखू	इतर औषधी व मादक पदार्थ	एकूण औषधी व मादक पदार्थ	चा-याची पिके	संकीर्ण अखाद्य पिके	एकूण अखाद्य पिके	ओलिता- खालील एकूण क्षेत्र
(1)	(2)	(37)	(38)	(39)	(40)	(41)	(42)	(43)	(44)
1	अकोले	1480	0	0	0	0	0	1480	7653
2	संगमनेर	1280	0	0	0	1120	0	2826	156413
3	कोपरगांव	5413	0	0	0	2105	0	8117	27131
4	रहाता	190	0	0	0	3130	0	3628	64949
5	श्रीरामपुर	836	0	0	0	1949	0	3370	23218
6	नेवासा	2184	0	0	0	0	0	2999	139145
7	शेवगांव	19	0	0	0	872	0	1749	12342
8	पाथर्डी	335	0	0	0	430	0	1175	19787
9	नगर	0	0	0	0	0	0	0	3695
10	राहुरी	1155	0	0	0	2734	0	4312	44452
11	पारनेर	1635	0	0	0	0	0	1680	38875
12	श्रीगोंदा	11345	0	0	0	1450	0	12802	40975
13	कर्जत	3123	0	0	0	1167	0	4305	14420
14	जामखेड	400	0	0	0	50	0	600	3470
जिल्हा एकूण		29395	0	0	0	15007	0	49043	596525

आधार- जिल्हा भूमी अभिलेख, अहमदनगर

तक्ता क्रमांक - 6.7

सिंचन विहिरी

जिल्हा - अहमदनगर

संदर्भ वर्ष : 2004-2005

अ. क्र.	तालुका	सिंचन विहिरीची एकूण संख्या	वापरात असलेल्या विहिरीवर बसविलेले		वापरात नसलेल्या सिंचन विहिरीची संख्या
			डिझेल पंप (संख्या)	विद्युत पंप (संख्या)	
(1)	(2)	(3)	(4)	(5)	(6)
1	अकोले	2976	87	2427	313
2	संगमनेर	12215	150	13330	350
3	कोपरगांव	4251	0	4190	61
4	रहाता	12107	0	8799	3308
5	श्रीरामपुर	8088	0	9865	59
6	नेवासा	10960	0	19021	0
7	शेवगांव	6800	530	5814	1850
8	पाथर्डी	10495	30	9215	245
9	नगर	13762	14	14650	590
10	राहुरी	19241	42	14325	615
11	पारनेर	16067	120	8380	2544
12	श्रीगोंदा	6725	340	10005	1005
13	कर्जत	12338	192	11230	2006
14	जामखेड	5926	30	2650	390
जिल्हा एकूण		141951	1535	133901	13336

आधार- जिल्हा भूमी अभिलेख, अहमदनगर.

तक्ता क्रमांक - 6.8

कूपनलिका, हातपंप व विद्युत् पंप

जिल्हा - अहमदनगर

संदर्भ वर्ष : 2008-09

अ. क्र.	तालुका	2008-09 वर्षातील			मार्च 2009 अखेर	
		यशस्वी कूपनलिकांची संख्या	बसविलेल्या हातपंपांची संख्या	बसविलेल्या विद्युत्पंपांची संख्या	चालू असलेल्या हातपंपांची संख्या	चालू असलेल्या विद्युत्पंपांची संख्या
(1)	(2)	(3)	(4)	(5)	(6)	(7)
1	अकोले	3	3	0	314	3
2	संगमनेर	2	2	0	601	29
3	कोपरगांव	5	5	0	436	12
4	राहाता	15	15	0	490	14
5	श्रीरामपूर	18	18	0	457	39
6	नेवासा	0	0	0	685	40
7	शेवगांव	9	9	0	478	29
8	पाथर्डी	50	50	0	820	20
9	नगर	4	4	0	856	15
10	राहूरी	0	0	0	370	26
11	पारनेर	34	34	0	883	44
12	श्रीगोंदा	38	38	0	1109	27
13	कर्जत	1	1	0	700	25
14	जामखेड	1	1	0	430	12
जिल्हा एकूण		180	180	0	8629	335

आधार - उप अभियंता (यांत्रिकी) , यांत्रिकी उपविभाग, जिल्हा परिषद, अहमदनगर

तक्ता क्रमांक - 6.9
लघुपाटबंधा-यांची कामे

संदर्भ वर्ष 2008-09

अ.क्र.	बाब/ तालुका	अकोले	संगमनेर	कोपरगांव	राहाता	श्रीरामपुर	नेवासा	शेवगांव	पाथर्डी	नगर	राहुरी	पारनेर	श्रीगोंदा	कर्जत	जामखेड	एकूण जिल्हा	
(1)	(2)	(3)	(4)	(5)	(6)	(7)	(8)	(9)	(10)	(11)	(12)	(13)	(14)	(15)	(16)	(17)	
1	संदर्भ वर्षात पूर्ण झालेल्या कामांची संख्या	जिल्हा परिषद	5	2	4	6	3	9	7	10	6	3	7	9	7	7	85
		राज्य	1	29	0	0	0	0	0	1	0	0	0	0	0	0	31
		सहकारी	0	0	0	0	0	0	0	0	0	0	0	0	0	0	0
		एकूण	6	31	4	6	3	9	7	11	6	3	7	9	7	7	116
2	मार्च 2009 अखेर पूर्ण कामांची संख्या	जिल्हा परिषद	339	267	96	13	65	74	113	182	208	92	278	192	226	139	2284
		राज्य	1	29	0	0	0	0	0	1	0	0	0	0	0	0	31
		सहकारी	0	0	0	0	0	0	0	0	0	0	0	0	0	0	0
		एकूण	340	296	96	13	65	74	113	183	208	92	278	192	226	139	2315
3	मार्च 2009 अखेर वापरात असलेल्या कामांची संख्या	जिल्हा परिषद	344	269	100	19	68	83	120	192	214	95	285	201	233	146	2369
		राज्य	10	30	0	0	0	0	0	1	0	0	0	0	0	0	41
		सहकारी	0	0	0	0	0	0	0	0	0	0	0	0	0	0	0
		एकूण	354	299	100	19	68	83	120	193	214	95	285	201	233	146	2410
4	वापरात असलेल्या कामाचे लाभक्षेत्र (हेक्टर)	जिल्हा परिषद	0	20	0	0	0	0	0	0	0	0	0	0	0	0	20
		राज्य	9126	1610	0	0	0	0	0	20	0	0	0	0	0	0	10756
		सहकारी	0	0	0	0	0	0	0	0	0	0	0	0	0	0	0
		एकूण	9126	1630	0	0	0	0	0	20	0	0	0	0	0	0	10776
5	वापरात असलेल्या कामांखालील निव्वळ ओलित क्षेत्र (हेक्टर)	जिल्हा परिषद	0	20	0	0	0	0	0	0	0	0	0	0	0	0	20
		राज्य	9126	1610	0	0	0	0	0	20	0	0	0	0	0	0	10756
		सहकारी	0	0	0	0	0	0	0	0	0	0	0	0	0	0	0
		एकूण	9126	1630	0	0	0	0	0	20	0	0	0	0	0	0	10776

टिप : वरील माहितीमध्ये विहीरीखालील सिंचनक्षेत्राचा समावेश नाही. 2. जिल्हा परीषद पाझर तलावामुळे प्रत्यक्ष सिंचन होत नाही.

आधार -1) लघुपाटबंधारे राज्यस्तर,अहमदनगर. लघुपाटबंधारे क्र.1 अहमदनगर. 2) लघुपाटबंधारे,क्र.2 संगमनेर, 3) जिल्हा परिषद, ल.पा.अहमदनगर.

तक्ता क्रमांक - 6.10
मोठे व मध्यम पाटबंधारे प्रकल्प

जिल्हा : अहमदनगर

संदर्भ वर्ष : 2008-09

अ. क्र.	बाब	मोठे प्रकल्प					
		1)भंडारदरा	2)मुळा	3)घोड	4)उर्ध्व प्रवरा	5)उर्ध्व गोदावरी प्रकल्प करंजवण धरण	
(1)	(2)	3	4	5	6	7	
1	प्रकल्प ज्या तालुक्यात आहे त्या तालुक्याचे नाव	अकोले	राहुरी	शिरूर	अकोले	दिंडोरी	
2	अ) काम पूर्ण झाल्याचे वर्ष	1926	1971	1965	-	1974	
	ब) अपूर्ण असल्यास काम पूर्ण होण्याचे अपेक्षित वर्ष	-	-	-	2011	-	
	क) प्रकल्पाचा अंदाजे खर्च रु. लाखात	8860.00	13630.03	594	76021.01	1558.60	
3	धरणाची उंची (मी)						
	अ) मंजूर झालेली	82.30	46.64	29.60	74.50	39.31	
	ब) पूर्ण झालेली	82.30	46.64	29.60	41.00	39.31	
4	कालवा						
	अ) मंजूर झालेली लांबी (किमी)	130	69.40	110	182	17	
	ब) पूर्ण झालेली लांबी (किमी)	130	52	100	27	17	
5	कमाल क्षमता (द.ल.घ.मी.)	1506	736.23	216.30	235.60	166.22	
6	31.03.2009 रोजी प्रत्यक्ष साठा (द.ल.घ.मी.)	163.81	736.22	65.38	-	75.30	
7	एकूण लाभक्षेत्र (हेक्टर)	89491	82920	53007	111090	2997	
8	लाभक्षेत्राखालील लागवडी लायक क्षेत्र (हेक्टर)	63740	138792	41993	86100	2742	
9	प्रकल्प पूर्ण झाल्यावर ओलिताखाली येणारे क्षेत्र (हेक्टर)	23077	82920	20500	64260	1574	
10	2008-09 मधील ओलिताखाली असलेले क्षेत्र (हेक्टर)	बार-माही	2579	6509	648	0	0
		हंगामी	18210	26826	7425	0	1482

तक्ता क्रमांक - 6.10
मोठे व मध्यम पाटबंधारे प्रकल्प

जिल्हा : अहमदनगर

संदर्भ वर्ष : 2008-09

अ. क्र.	बाब	मोठे प्रकल्प				
		6)उर्ध्व गोदावरी वाघाड प्रकल्प	7) कुकडी प्रकल्प येडगांव	8)माणिक -डोह	9)वडूज	
(1)	(2)	8	9*	10*	11*	
1	प्रकल्प ज्या तालुक्यात आहे त्या तालुक्याचे नाव	दिंडोरी	जुन्नर	जुन्नर	जुन्नर	
2	अ) काम पूर्ण झाल्याचे वर्ष	1980	1977	1984	1981	
	ब) अपूर्ण असल्यास काम पूर्ण होण्याचे अपेक्षित वर्ष	-	-	-	-	
	क) प्रकल्पाचा अंदाजे खर्च रु. लाखात	2573.80	930	1627	814	
	धरण					
3	धरणाची उंची (मी)					
	अ) मंजूर झालेली	46.92	23.6	51.80	26.42	
	ब) पूर्ण झालेली	46.92	23.6	51.80	26.42	
4	कालवा	-				
	अ) मंजूर झालेली लांबी (किमी)	60	253	23.5	54	
	ब) पूर्ण झालेली लांबी (किमी)	60	114	12	54	
5	कमाल क्षमता (द.ल.घ.मी.)	72.23	93.43	308	35	
6	31.03.2009 रोजी प्रत्यक्ष साठा (द.ल.घ.मी.)	22.71	85.10	210.03	15.16	
7	एकूण लाभक्षेत्र (हेक्टर)	13441	3014	4356	28873	
8	लाभक्षेत्राखालील लागवडी लायक क्षेत्र (हेक्टर)	7311	2412	3484	23098	
9	प्रकल्प पूर्ण झाल्यावर ओलिताखाली येणारे क्षेत्र (हेक्टर)	6750	1568	2651	15014	
10	2008-09 मधील ओलिताखाली असलेले क्षेत्र (हेक्टर)	बार-माही	0	1080	180	0
		हंगामी	4444	13921	1930	1511

तक्ता क्रमांक - 6.10
मोठे व मध्यम पाटबंधारे प्रकल्प

जिल्हा : अहमदनगर

संदर्भ वर्ष : 2008-09

अ. क्र.	बाब	मध्यम प्रकल्प					
		पारगांव घाटशिळ प्रकल्प	टाकळी भान टेल तलाव	माहेसांगवी प्रकल्प	भोजापूर प्रकल्प	मांड ओहोळ प्रकल्प	ताजनापूर प्रकल्प
(1)	(2)	12*	13	14*	15*	16	17
1	प्रकल्प ज्या तालुक्यात आहे त्या तालुक्याचे नाव	पाथर्डी	श्रीरामपूर	जिल्हा-बीड	सिन्नर	पारनेर	शेवगाव
2	अ) काम पूर्ण झाल्याचे वर्ष	1980	1977	1965	1973	1982	-
	ब) अपूर्ण असल्यास काम पूर्ण होण्याचे अपेक्षित वर्ष	-	-	-	-	-	2010
	क) प्रकल्पाचा अंदाजे खर्च रु. लाखात	155.75	60.00	3.46	166	186.7	2586.22
	धरण						
3	धरणाची उंची (मी)						
	अ) मंजूर झालेली	22.46	16.32	15.24	32.65	26.07	42
	ब) पूर्ण झालेली	22.46	16.32	15.24	32.65	26.07	42
4	कालवा						
	अ) मंजूर झालेली लांबी (किमी)	31	5	27.35	29.65	26	12
	ब) पूर्ण झालेली लांबी (किमी)	31	5	27.35	29.65	26	9
5	कमाल क्षमता (द.ल.घ.मी.)	12.46	5.58	6.74	10.21	11.29	0
6	31.03.2009 रोजी प्रत्यक्ष साठा (द.ल.घ.मी.)	4.30	0.60	3.28	4.85	0.65	0
7	एकूण लाभक्षेत्र (हेक्टर)	2380	1594	1028	4500	4228	3387
8	लाभक्षेत्राखालील लागवडी लायक क्षेत्र (हेक्टर)	2142	1355	627	4500	2833	2744
9	प्रकल्प पूर्ण झाल्यावर ओलिताखाली येणारे क्षेत्र (हेक्टर)	1660	1110	503	4500	2266	2744
10	2008-09 मधील ओलिताखाली असलेले क्षेत्र (हेक्टर)	बार-माही	0	0	0	0	0
		हंगामी	737	0	0	0	453

तक्ता क्रमांक - 6.10
मोठे व मध्यम पाटबंधारे प्रकल्प

जिल्हा : अहमदनगर

संदर्भ वर्ष : 2008-09

अ. क्र.	बाब	मध्यम प्रकल्प				
		खैरी प्रकल्प	विसापूर प्रकल्प	आढळा प्रकल्प	सिना प्रकल्प	येरडा प्रकल्प
(1)	(2)	18	19	20	21	22
1	प्रकल्प ज्या तालुक्यात आहे त्या तालुक्याचे नाव	जामखेड	श्रीगोंदा	अकोले	अकोले	पाथर्डी
2	अ) काम पूर्ण झाल्याचे वर्ष	1994	1927	1976	1986	प्रकल्प रद्द
	ब) अपूर्ण असल्यास काम पूर्ण होण्याचे अपेक्षित वर्ष	-	-	-	-	**
	क) प्रकल्पाचा अंदाजे खर्च रु. लाखात	1944.22	40.44	263	3590	
	धरण					
3	धरणाची उंची (मी)					
	अ) मंजूर झालेली	18.91	25.60	40.02	22.90	
	ब) पूर्ण झालेली	18.91	25.62	40.02	22.90	
4	कालवा					
	अ) मंजूर झालेली लांबी (किमी)	21	25.74	20.63	86.20	
	ब) पूर्ण झालेली लांबी (किमी)	21	25.74	20.63	86.20	
5	कमाल क्षमता (द.ल.घ.मी.)	15.11	34.15	30.01	67.95	
6	31.03.2009 रोजी प्रत्यक्ष साठा (द.ल.घ.मी.)	15.11	14.33	7.58	67.95	
7	एकूण लाभक्षेत्र (हेक्टर)	2778	37200	8361	12755	
8	लाभक्षेत्राखालील लागवडी लायक क्षेत्र (हेक्टर)	2778	32000	9427	9677	
9	प्रकल्प पूर्ण झाल्यावर ओलिताखाली येणारे क्षेत्र (हेक्टर)	2318	2557	2266	8445	
10	2008-09 मधील ओलिताखाली असलेले क्षेत्र (हेक्टर)	बार-माही	0	1393	0	0
		हंगामी	1820	2666	2246	8345

टिप : 1) * रकाना क्र.9,10,11,12,14 व 15 ची माहिती प्राप्त न झाल्याने सन 2006-07 ची माहिती पुनर्मुद्रित केली आहे.

2) ** प्रकल्पग्रस्तांच्या विरोधामुळे काम सुरु झाले नसून प्रकल्प रद्द करण्यात आला आहे.

आधार - 1) कार्यकारी अभियंता, अहमदनगर पाटबंधारे, अहमदनगर

2) कार्यकारी अभियंता, घोड प्रकल्प, जि.पुणे

तक्ता क्रमांक - 6.11

वहिती धारणेचा प्रकार आणि क्षेत्रफळ गटानुसार वर्गीकरण

जिल्हा - अहमदनगर

संदर्भ वर्ष - 1997

अ. क्र.	बाब		क्षेत्रफळ गट हेक्टर (आकार वर्ग)							
			0.0 ते 0.5	0.5 ते 1.0	1.0 ते 2.0	2.0 ते 5.0	5.0 ते 10.0	10.0 ते 20.0	20.0 व अधिक	एकूण
2	(2)		(3)	(4)	(5)	(6)	(7)	(8)	(9)	(10)
1	वैयक्तिक धारण	संख्या	106400	129268	210805	180503	34833	6986	698	669493
		क्षेत्रफळ	29009	96353	308045	536582	231502	90756	23614	1315861
2	संयुक्त धारण	संख्या	1696	2573	3002	2915	982	288	48	11504
		क्षेत्रफळ	455	2000	4260	9096	6692	3808	1637	27948
3	संस्था धारण	संख्या	166	68	92	132	68	53	63	642
		क्षेत्रफळ	34	49	140	375	471	759	10685	12513
4	एकूण धारण	संख्या	108262	131909	213899	183550	35883	7327	809	681639
		क्षेत्रफळ	29498	98402	312445	546053	238665	95323	35936	1356322
5	पूर्णपणे ओलिताखालील	संख्या	34326	51004	86498	73156	15514	3098	470	264066
		क्षेत्रफळ	9524	3174	90113	116967	35520	9531	5687	270516
6	पूर्णपणे जिराईत धारण	संख्या	2477	78637	125029	107899	83940	4186	322	402490
		क्षेत्रफळ	17545	55460	170746	289366	116245	42592	8217	700171
7	अंशतः ओलिताखालील धारण क्षेत्र	संख्या	3689	12325	36246	47115	13198	2907	428	115908
		क्षेत्रफळ	1224	9033	51291	130607	78625	29947	12872	313599
		ओलिताखालील	674	4446	22543	50260	24273	7787	4784	114767
8	एकूण पिकाखालील क्षेत्र	ओलिताखालील	9524	12207	141404	247574	114145	39478	18559	582891
		जिराईत	17545	55460	170746	289366	116245	42592	8217	700171
		एकूण	27069	67667	312150	536940	230390	82070	26776	1283062

आधार - कृषि गणना - 1997

तक्ता क्रमांक - 6.12
कृषि अवजारे

जिल्हा - अहमदनगर

संदर्भ वर्ष : 2003
(परिमाण - संख्या)

अ. क्र.	तालुका	नांगरांची संख्या		बैल गाडयांची संख्या	उसाचे चरक		ओलितासाठी		ट्रॅक्टर संख्या
		लाकडी	लोखंडी		शक्तीवर चालणारे	बैल मदतीने चालणारे	तेलावर चालणारे पंप	विद्युत् पंप	
(1)	(2)	(3)	(4)	(5)	(6)	(7)	(8)	(9)	(10)
1	अकोले	6494	6358	3819	0	19	434	5887	555
2	संगमनेर	990	1553	5796	520	0	549	8780	3076
3	कोपरगांव	155	902	1007	0	0	75	5505	3078
4	राहाता	246	1793	1964	0	1	20	16033	1328
5	श्रीरामपूर	281	839	1037	0	0	0	3437	459
6	नेवासा	1359	4549	5475	7	129	489	11271	1431
7	शेवगांव	3449	7834	12959	0	780	1408	17116	1476
8	पाथर्डी	1278	3401	3791	8	207	715	4796	496
9	नगर	386	1276	1400	7	24	16	1920	392
10	राहुरी	912	1724	1952	0	50	55	4810	598
11	पारनेर	5922	9079	6917	2	114	1986	10841	793
12	श्रीगोंदा	678	2728	4025	0	73	437	4971	131
13	कर्जत	0	2366	1616	0	15	0	4439	630
14	जामखेड	378	2089	2550	25	121	514	3440	288
जिल्हा एकुण		22528	46491	54308	569	1533	6698	103246	14731

आधार - पशू गणना , 2003

तक्ता क्रमांक - 6.13

पशुधन

जिल्हा - अहमदनगर

संदर्भ वर्ष - 2003

अ. क्र.	तालुका	विदेशी /संकरित गाई व बैल				
		अडीच वर्षांवरील बैल				
		केवळ पैदाशी- करिता ठेवलेले वळू	पैदाशी व कामा करिता उपयोगात आणलेले	केवळ कामा- करिता उपयोगात आणलेले	पैदाशीसाठी अथवा कामासाठी उपयोगात न आणलेले	एकूण 3 ते 6
(1)	(2)	(3)	(4)	(5)	(6)	(7)
1	अकोले	69	112	1018	19	1218
2	संगमनेर	127	215	1698	65	2105
3	कोपरगांव	115	303	1085	16	1519
4	राहाता	120	152	1055	72	1399
5	श्रीरामपूर	31	73	382	23	509
6	नेवासा	533	687	2512	323	4055
7	शेवगांव	71	460	1999	44	2574
8	पाथर्डी	111	205	1743	139	2198
9	नगर	284	169	2198	54	2705
10	राहूरी	46	72	1474	11	1603
11	पारनेर	237	613	2345	78	3273
12	श्रीगोंदा	255	223	896	37	1411
13	कर्जत	540	869	1705	488	3602
14	जामखेड	98	428	657	47	1230
जिल्हा एकूण		2637	4581	20767	1416	29401

तक्ता क्रमांक - 6.13

पशुधन

जिल्हा - अहमदनगर

संदर्भ वर्ष - 2003

अ. क्र.	तालुका	विदेशी /संकरित गाई व बैल					
		अडीच वर्षावरील गाई				विदेशी संकरित अडीच वर्षा पर्यंतची वासरे	एकूण विदेशी संकरित गाई व बैल
		दुभत्या	एकदाही न व्यायलेल्या व आटलेल्या	इतर	एकूण (8+9+10)		
(1)	(2)	(8)	(9)	(10)	(11)	(12)	(13)
1	अकोले	11940	7132	46	19118	12310	32646
2	संगमनेर	38642	19934	297	58873	39346	100324
3	कोपरगांव	15590	13802	16	29408	18388	49315
4	राहाता	19222	16783	199	36204	19602	57205
5	श्रीरामपूर	13119	8722	323	22164	13344	36017
6	नेवासा	16935	13250	232	30417	22517	56989
7	शेवगांव	9855	6429	91	16375	15219	34168
8	पाथर्डी	10972	5724	238	16934	12678	31810
9	नगर	14543	8440	96	23079	15192	40976
10	राहूरी	36707	13530	190	50427	34434	86464
11	पारनेर	19235	11914	225	31374	18522	53169
12	श्रीगोंदा	20081	9309	185	29575	23818	54804
13	कर्जत	9004	6599	173	15776	12683	32061
14	जामखेड	7869	4162	53	12084	9433	22747
जिल्हा एकूण		243714	145730	2364	391808	267486	688695

तक्ता क्रमांक - 6.13

पशुधन

जिल्हा - अहमदनगर

संदर्भ वर्ष - 2003

अ. क्र.	तालुका	देशी गाई व बैल						
		तीन वर्षावरील बैल					तीन वर्षावरील गाई	
		केवळ पैदाशी करिता ठेवलेले वळू	पैदाशी व कामा करिता उपयोगात आणलेले	केवळ कामा करिता उपयोगात आणलेले	इतर	एकूण	दुभत्या	आटलेल्या व एकदाही न व्यायलेल्या
(1)	(2)	(14)	(15)	(16)	(17)	(18)	(19)	(20)
1	अकोले	725	1975	24989	123	27812	10074	10715
2	संगमनेर	141	1162	16872	202	18377	5890	4843
3	कोपरगांव	74	88	7510	120	7792	2334	2330
4	राहाता	109	193	2968	38	3308	1546	1186
5	श्रीरामपूर	153	684	5357	120	6314	2366	1927
6	नेवासा	895	1580	18903	357	21735	9489	9014
7	शेवगांव	692	2167	34509	246	37614	13685	13801
8	पाथर्डी	1001	1466	27521	386	30374	19948	8929
9	नगर	719	588	14668	31	16006	7836	4904
10	राहूरी	295	402	9163	167	10027	3771	3597
11	पारनेर	1077	1750	27925	185	30937	11100	8759
12	श्रीगोंदा	449	3580	20924	83	25036	11185	8623
13	कर्जत	504	2882	10328	613	14327	5510	4744
14	जामखेड	267	1133	14680	57	16137	5060	3337
जिल्हा एकूण		7101	19650	236317	2728	265796	109794	86709

तक्ता क्रमांक - 6.13

पशुधन

जिल्हा - अहमदनगर

संदर्भ वर्ष - 2003

अ. क्र.	तालुका	देशी गाई व बैल				विदेशी/ संकरित व देशी एकूण गाई व बैल (13+24)
		तीन वर्षावरील गाई		तीन वर्ष व त्या खालील देशी वासरे	एकूण देशी गाई व बैल (18+22+23)	
		इतर	एकूण गाई			
(1)	(2)	(21)	(22)	(23)	(24)	(25)
1	अकोले	270	21059	12040	60911	93557
2	संगमनेर	1029	11762	9687	39826	140150
3	कोपरगांव	406	5070	4654	17516	66831
4	राहाता	28	2760	2194	8262	65467
5	श्रीरामपूर	20	4313	3369	13996	50013
6	नेवासा	322	18825	18096	58656	115645
7	शेवगांव	238	27724	26033	91371	125539
8	पाथर्डी	108	28985	18306	77665	109475
9	नगर	45	12785	9690	38481	79457
10	राहूरी	67	7435	5005	22467	108931
11	पारनेर	138	19997	15905	66839	120008
12	श्रीगोंदा	249	20057	18815	63908	118712
13	कर्जत	276	10530	8780	33637	65698
14	जामखेड	31	8428	8143	32708	55455
जिल्हा एकूण		3227	199730	160717	626243	1314938

तक्ता क्रमांक - 6.13

पशुधन

जिल्हा - अहमदनगर

संदर्भ वर्ष - 2003

अ. क्र.	तालुका	म्हशी व रेडे						
		तीन वर्षावरील रेडे					तीन वर्षावरील म्हशी	
		केवळ पैदाशी साठी ठेवलेले	पैदाशीसाठी व कामासाठी ठेवलेले	फक्त कामा साठी ठेवलेले	इतर	एकूण	दुभत्या	आटलेल्या व एकदाही न व्यायलेल्या
(1)	(2)	(26)	(27)	(28)	(29)	(30)	(31)	(32)
1	अकोले	153	270	955	25	1403	4366	3869
2	संगमनेर	21	9	14	5	49	2300	1151
3	कोपरगांव	59	20	94	31	204	3494	3723
4	राहाता	64	2	5	1	72	1576	1157
5	श्रीरामपूर	35	24	76	74	209	2098	1478
6	नेवासा	145	11	11	32	199	7058	7655
7	शेवगांव	349	2	27	11	389	7277	7717
8	पाथर्डी	622	68	133	69	892	8234	6360
9	नगर	533	27	15	0	575	9642	4476
10	राहूरी	121	19	5	4	149	3218	2549
11	पारनेर	142	25	3	0	170	5358	3289
12	श्रीगोंदा	169	43	44	22	278	6680	5476
13	कर्जत	118	95	59	18	290	2071	1643
14	जामखेड	112	9	96	7	224	3642	2088
जिल्हा एकूण		2643	624	1537	299	5103	67014	52631

तक्ता क्रमांक - 6.13

पशुधन

जिल्हा - अहमदनगर

संदर्भ वर्ष - 2003

अ. क्र.	तालुका	म्हशी व रेडे				एकूण गोजातीय (25+36)	मेंढया
		तीन वर्षावरील म्हशी		रेडके तीन वर्षे व त्या खालील	एकूण म्हशी व रेडे (30+34+35)		
		इतर	एकूण				
(1)	(2)	(33)	(34)	(35)	(36)	(37)	(38)
1	अकोले	106	8341	4926	14670	108227	1609
2	संगमनेर	71	3522	1763	5334	145484	65777
3	कोपरगांव	1	7218	3908	11330	78161	7040
4	राहाता	14	2747	2252	5071	70538	14341
5	श्रीरामपूर	23	3599	1987	5795	55808	5562
6	नेवासा	293	15006	8835	24040	139685	19461
7	शेवगांव	71	15065	10030	25484	151023	20140
8	पाथर्डी	142	14736	9944	25572	135047	21900
9	नगर	76	14194	8036	22805	102262	22688
10	राहुरी	70	5837	2330	8316	117247	26345
11	पारनेर	146	8793	4948	13911	133919	114587
12	श्रीगोंदा	69	12225	7109	19612	138324	32485
13	कर्जत	24	3738	2727	6755	72453	38950
14	जामखेड	134	5864	4205	10293	65748	4109
जिल्हा एकूण		1240	120885	73000	198988	1513926	394994

तक्ता क्रमांक - 6.13

पशुधन

जिल्हा - अहमदनगर

संदर्भ वर्ष - 2003

अ. क्र.	तालुका	बक-या	घोडे व शिंगरे	इतर पशुधन	एकूण पशुधन	एकूण कोंबडया	एकूण कुक्कुट पक्षी
(1)	(2)	(39)	(40)	(41)	(42)	(43)	(44)
1	अकोले	48861	68	538	159303	86556	86570
2	संगमनेर	83418	266	747	295692	183993	184193
3	कोपरगांव	52336	147	4123	141807	99036	99036
4	राहाता	46322	133	618	131952	132384	132384
5	श्रीरामपूर	33855	45	2871	98141	89331	89331
6	नेवासा	92533	387	2557	254623	149942	149942
7	शेवगांव	115650	914	2976	290703	218033	218049
8	पाथर्डी	105831	131	974	263883	122690	122700
9	नगर	74144	536	1706	201336	200531	200552
10	राहुरी	79670	322	3750	227334	122100	122146
11	पारनेर	142234	1247	1231	393218	260808	260835
12	श्रीगोंदा	92042	877	1548	265276	240158	240158
13	कर्जत	53170	119	5443	170135	159814	160722
14	जामखेड	35701	61	656	106275	72411	72411
जिल्हा एकूण		1055767	5253	29738	2999678	2137787	2139029

आधार - पशुगणना , 2003

अ. क्र.	तालुका	पशुवैद्यकीय सर्व-चिकित्सालय व लघुपशु-चिकित्सालय	पशुवैद्यकीय दवाखाने (राज्य तथा स्थानिक स्तर)	पशुवैद्यकीय प्रथमोपचार केंद्र	पशुरोग अन्वेषण प्रयोगशाळा (राज्य तथा स्थानिक स्तर)	फिरती पशुरोग नियंत्रण पथके	फिरते पशु वैद्यकीय दवाखाने
(1)	(2)	(3)	(4)	(5)	(6)	(7)	(8)
1	अकोले	1	10	18	0	0	1
2	संगमनेर	0	9	15	0	0	0
3	कोपरगांव	1	4	8	0	0	0
4	राहाता	1	8	7	0	0	0
5	श्रीरामपूर	1	4	6	0	0	0
6	नेवासा	0	6	9	0	0	0
7	शेवगांव	0	4	11	0	0	0
8	पाथर्डी	0	5	11	0	0	0
9	नगर	1	5	15	0	0	0
10	राहुरी	1	7	8	0	0	0
11	पारनेर	1	8	12	0	0	0
12	श्रीगोंदा	0	5	12	0	0	0
13	कर्जत	0	3	9	0	0	0
14	जामखेड	0	3	8	0	0	0
जिल्हा एकूण		7	81	149	0	0	1

तक्ता क्रमांक - 6.14

पशुवैद्यकीय संस्था

जिल्हा - अहमदनगर

संदर्भ वर्ष-2008-09

अ. क्र.	तालुका	दक्षता पथके / तपासणी नाका	कृत्रिम रेतन केंद्रे	कृत्रिम रेतन उपकेंद्रे	पशु पैदास क्षेत्र	सघन कुक्कुट घरटे	मेष पैदास क्षेत्र	शेळी पैदास क्षेत्र
(1)	(2)	(9)	(10)	(11)	(12)	(13)	(14)	(15)
1	अकोले	0	29	0	0	0	0	0
2	संगमनेर	0	24	0	0	0	0	0
3	कोपरगांव	0	13	0	1	1	0	0
4	राहाता	0	16	0	0	0	0	0
5	श्रीरामपूर	0	11	0	0	0	0	0
6	नेवासा	0	15	0	0	0	0	0
7	शेवगांव	0	15	0	0	0	0	0
8	पाथर्डी	0	16	0	0	0	0	0
9	नगर	0	21	0	0	0	0	0
10	राहूरी	0	16	0	0	0	0	0
11	पारनेर	0	21	0	0	0	0	0
12	श्रीगोंदा	0	17	0	0	0	0	0
13	कर्जत	0	12	0	0	0	0	0
14	जामखेड	0	11	0	0	0	0	0
जिल्हा एकूण		0	237	0	1	1	0	0

आधार - जिल्हा पशुसंवर्धन उपआयुक्त, अहमदनगर

तक्ता क्रमांक - 6.15

मान्यताप्राप्त पशुवध गृहे आणि त्यात कत्तल केलेल्या पशूंची संख्या

जिल्हा - अहमदनगर

संदर्भ वर्ष - 2008-09

अ. क्र.	तालुका	पशुवध गृहांची संख्या	कत्तल केलेले पशू (संख्या)						एकूण
			बैल	महिष वर्गीय	मेंढ्या/ मेंढे	शेळ्या / बोकड	डुकरे	इतर	
(1)	(2)	(3)	(4)	(5)	(6)	(7)	(8)	(9)	(10)
1	अहमदनगर	2	26	16	2100	6772	0	0	8914
2	श्रीरामपुर	2	1935	238	343	3408	0	0	5924
3	संगमनेर	1	700	0	0	0	0	0	700
4	कोपरगांव	1	1026	402	0	0	0	0	1428
5	राहाता	0	0	0	0	0	0	0	0
6	राहुरी	2	1123	7	0	4536	0	0	5666
7	देवळाली प्रवरा	0	0	0	0	0	0	0	0
8	पाथर्डी	0	0	0	0	0	0	0	0
9	श्रीगोंदा	0	0	0	0	0	0	0	0
10	शिर्डी नगर पंचायत	0	0	0	0	0	0	0	0
जिल्हा एकूण		8	4810	663	2443	14716	0	0	22632

आधार : महानगरपालिका/ नगरपालिका(सर्व)/कटक मंडळ/शिर्डी नगर पंचायत अहमदनगर

तक्ता क्रमांक - 6.16

वनक्षेत्र

जिल्हा - अहमदनगर

संदर्भ वर्ष 2008-09 अस्थायी

(क्षेत्र चौ. कि. मी.)

अ.क्र.	विभाग	राखीव	संरक्षित	अवर्गीकृत	एकूण
(1)	(2)	(3)	(4)	(5)	(6)
1	महसूल विभाग	547	0	3	550
2	वन विभाग	1377	14	53	1444
जिल्हा एकूण		1924	14	56	1994

आधार :- मुख्य वन संरक्षक, महाराष्ट्र राज्य , नागपूर

तक्ता क्रमांक - 6.17

मुख्य व गौण वन उत्पादने

जिल्हा - अहमदनगर

संदर्भ वर्ष - 2008-09

अ. क्र.	वन उत्पादने	एकूण उत्पादन	विक्री केलेले एकूण उत्पादन	एकूण विक्रीचे मूल्य (मागील शिलकी उत्पादन धरून) (रुपये हजारात)
(1)	(2)	(3)	(4)	(5)
1	इमारती लाकूड (हजार घमी)	0	0	0
2	जळाऊ लाकूड (हजार घमी)	62.961	62.961	37
3	अ) चंदन लाकूड (किलो)	0	0	0
	ब) चंदन तेल (किलो)	0	0	0
4	गौण वन उत्पादने			
	अ) बांबू (संख्या)	0	0	0
	ब) गवत इत्यादी (किंवटल)	0	0	0
	क) विडी पाने (स्टॅ.बॅग)	0	0	0
	ड) डिक (किंवटल)	0	0	0
	इ) इतर			
	1) आपटा पाने	0	0	0
	2) मोहाची फुले (किंवटल)	0	0	0
	3) रोपे विक्री	0	0	200
	4) हिरडा /बेहडा (किंवटल)	0	0	0
	5) खाणी व खनिजे	0	0	0
	6) कारवी	0	0	0
	7) लाख (किंवटल)	0	0	0
	8) इतर (परमिट फी, महसूल, पास फी, इतर जमा, सायवानी, बेलपाने, कडीपत्ता, जायफळ, घायपात ,काटे, गुलतुरा व इतर)	0	0	1997
	एकूण (इ) (1 ते 8 बाबी)	0	0	2197
5	एकूण गौण वन उत्पादने (अ ते इ)	xx	xx	2197
	जिल्हा एकूण (1 ते 4)	xx	xx	2234.000

आधार - उपवनसंरक्षक, अहमदनगर.

तक्ता क्रमांक - 6.18

भूजल मत्स्यव्यवसाय

जिल्हा - अहमदनगर

संदर्भ वर्ष - 2008-09

अ. क्र.	तालुका	नदीची लांबी (किमी)	मत्स्य व्यवसायासाठी अनुकूल क्षेत्र (तळी, सरोवरे व जलाशये)		मत्स्य व्यवसाया-खाली आणलेले एकूण क्षेत्र (हेक्टर)	भूजल मत्स्य उत्पादन (मे.टन.)	पकडलेल्या माशांची उत्पादकास मिळालेली किंमत (लाख रुपयांत)	मत्स्य व्यवसाय क्षेत्रासाठी वापरलेले मत्स्यबीज (लाखांत)	मत्स्य व्यवसाय सहकारी संस्था	
			संख्या	एकूण क्षेत्र (हेक्टर)					संख्या	सभासदांची संख्या
(1)	(2)	(3)	(4)	(5)	(6)	(7)	(8)	(9)	(10)	(11)
1	अकोले	55	17	3269	2718	78	19.50	11.28	4	298
2	संगमनेर	58	8	303	243	142	35.50	6.00	5	342
3	कोपरगांव	24	0	20	11	23	5.75	2.00	1	51
4	राहाता	8	0	5	2	12	3.00	1.00	0	0
5	श्रीरामपूर	64	2	112	72	41	10.25	3.00	3	212
6	नेवासा	62	0	5	5	30	7.50	2.00	6	463
7	शेवगांव	32	0	73	38	18	4.50	2.25	7	333
8	पाथर्डी	52	7	480	409	206	51.50	8.00	4	195
9	नगर	28	10	873	725	136	34.00	8.25	1	32
10	राहूरी	48	3	5683	5683	290	72.50	5.75	3	685
11	पारनेर	50	0	527	527	176	44.00	3.75	6	299
12	श्रीगोंदा	58	8	3945	3429	395	98.75	25.00	9	593
13	कर्जत	48	9	2116	1816	288	72.00	10.00	8	366
14	जामखेड	0	10	1114	1078	427	106.75	13.00	6	372
जिल्हा एकूण		587	74	18525	16756	2262	565.50	101.28	63	4241

आधार :- जिल्हा मत्स्यव्यवसाय विकास अधिकारी, अहमदनगर

तक्ता क्रमांक - 6.19
दुग्ध विकास सहकारी संस्था

जिल्हा -अहमदनगर

संदर्भ वर्ष - 2008-09

अ. क्र.	तालुका	दुग्ध विकास सहकारी संस्थांची संख्या	त्यांची एकूण सभासद संख्या	वर्षभरात संकलित केलेले दूध		शीत गृहांची संख्या	शीत गृहांची क्षमता (000 लिटर)
				एकूण (000 लिटर)	प्रतिदिन (सरासरी 000लिटर)		
(1)	(2)	(3)	(4)	(5)	(6)	(7)	(8)
1	अकोले	219	11169	22210	61	2	60
2	संगमनेर	246	12546	83742	229	1	100
3	कोपरगांव	138	7038	42836	117	1	100
4	राहाता	120	6120	9620	26	2	140
5	श्रीरामपूर	99	5049	4093	11	0	0
6	नेवासा	107	5457	26508	73	1	50
7	शेवगांव	139	7089	5725	16	1	10
8	पाथर्डी	278	14178	13171	36	2	30
9	नगर	222	11322	2578	7	3	120
10	राहूरी	186	9486	9307	26	1	20
11	पारनेर	311	15861	12546	34	2	20
12	श्रीगोंदा	178	9078	8182	22	1	20
13	कर्जत	453	23103	15443	42	2	30
14	जामखेड	126	6426	2345	6	1	20
जिल्हा एकूण		2822	143922	258306	708	20	720

आधार - जिल्हा दुग्धशाळा विकास अधिकारी, अहमदनगर.

तक्ता क्रमांक - 7.1

विविध प्रकारच्या सहकारी संस्था

जिल्हा - अहमदनगर

संदर्भ : 31 मार्च 2009

अ.क्र.	सहकारी संस्थेचा प्रकार	संस्था	
1	कृषि पतसंस्था (एकूण)	1326	
	1.1 जिल्हा मध्यवर्ती सहकारी बँका	1	
	1.2 प्राथमिक कृषी सहकारी संस्था	1285	
	1.3 शेतकरी सेवा संस्था	0	
	1.4 लॅम्प्स सहकारी संस्था (आदिवासी सहकारी संस्था)	38	
	1.5 धान्य बँका	0	
	1.6 इतर	2	
2	बिगर - कृषी पतसंस्था (एकूण)	1152	
	2.1 नागरी बँका	21	
	2.2 नागरी पतसंस्था	914	
	2.3 कर्मचारी पतसंस्था	217	
	2.4 इतर बिगर-कृषी पतसंस्था	0	
3	पणन संस्था (एकूण)	62	
	3.1 जिल्हा पणन संस्था	3.11 सर्वसाधारण उद्देशीय	1
		3.12 विशेष उद्देशीय	0
	3.2 प्राथमिक पणन संस्था	3.21 सर्वसामान्य तालुका खरेदी विक्री संघ	14
		3.22 विशेष पणन संस्था	0
	3.3 इतर पणन संस्था		47
4	एकूण उत्पादक सहकारी संस्था	4631	
	4.1 साखर कारखाने	16	
	4.2 इतर शेती प्रक्रिया संस्था	7	
	4.3 विणकर संस्था	0	
	4.4 विणकर संस्था (हातमाग)	12	
	4.5 औद्योगिक वसाहती (संस्था)	7	
	4.6 इतर औद्योगिक संस्था	66	
	4.7 दुग्ध व्यवसाय संस्था	2822	
	4.8 मत्स्यव्यवसाय संस्था	71	
	4.9 सहकारी सूत गिरण्या	0	
	4.10 उपसा जलसिंचन संस्था	822	
	4.11 इतर उत्पादक संस्था	808	
5	सामाजिक सेवा सहकारी संस्था	2357	
	5.1 ग्राहक भांडारे	53	
	5.2 गृहनिर्माण संस्था	665	
	5.3 कामगार कंत्राटदार संस्था	822	
	5.4 इतर सहकारी संस्था	817	
एकूण संस्था (1 ते 3)		9528	

आधार :- जिल्हा उपनिबंधक, सहकारी संस्था, अहमदनगर

तक्ता क्रमांक - 7.2
सहकारी संस्थांची वित्तीय स्थिती

जिल्हा - अहमदनगर

संदर्भ : 31 मार्च 2009

अ. क्र.	बाब	परिमाण	संख्या
(1)	(2)	(3)	(4)
1	सहकारी संस्थाची संख्या	संख्या	9528
2	एकूण सभासद संख्या	हजार	3107
3	भरणा झालेले भागभांडवल		
	3.1 शासकीय भाग भांडवल	रुपये हजारात	23551
	3.2 स्वनिधी	रुपये हजारात	8320354
	3.3 एकूण	रुपये हजारात	8343905
4	ठेवी	रुपये हजारात	56922824
5	खेळते भांडवल	रुपये हजारात	92485824
6	31 मार्च रोजी येणे कर्ज	रुपये हजारात	10802842
7	वर्षभरात केलेले कर्जवाटप	रुपये हजारात	66116898
8	खरेदीची किंमत	रुपये हजारात	46027632
9	विक्रीची किंमत	रुपये हजारात	71316298
10	नफा /तोटा		
	10.1 नफ्यातील संस्था	संख्या	4434
	10.2 नफ्याची रक्कम	रुपये हजारात	30321252
	10.3 तोट्यातील संस्था	संख्या	4906
	10.4 तोट्याची रक्कम	रुपये हजारात	1938940
	10.5 ना-नफा, ना-तोटा झालेल्या संस्था	संख्या	188

आधार :- जिल्हा उपनिबंधक, सहकारी संस्था, अहमदनगर

तक्ता क्रमांक - 7.3

सहकारी संस्थांची लेखापरीक्षण वर्गाप्रमाणे संख्या

जिल्हा - अहमदनगर

संदर्भ : 31 मार्च 2009

अ. क्र.	तालुका	लेखापरीक्षण वर्गाप्रमाणे सहकारी संस्था				वर्गीकरण न केलेल्या	लेखापरीक्षण न झालेल्या	एकूण सहकारी संस्था
		अ	ब	क	ड			
(1)	(2)	(3)	(4)	(5)	(6)	(7)	(8)	(9)
1	अकोले	62	123	111	12	0	323	631
2	संगमनेर	126	168	178	25	0	507	1004
3	कोपरगांव	44	117	130	12	0	429	732
4	राहाता	37	65	71	5	0	277	455
5	श्रीरामपूर	61	89	97	11	0	257	515
6	नेवासा	62	86	146	10	0	297	601
7	शेवगांव	47	84	131	11	0	128	401
8	पाथर्डी	51	93	125	12	0	266	547
9	नगर	181	198	216	34	0	624	1253
10	राहुरी	110	130	156	14	0	219	629
11	पारनेर	52	98	170	15	0	477	812
12	श्रीगोंदा	44	88	162	19	0	505	818
13	कर्जत	37	91	143	18	0	502	791
14	जामखेड	28	46	90	10	0	165	339
जिल्हा एकूण		942	1476	1926	208	0	4976	9528

आधार :- जिल्हा उपनिबंधक, सहकारी संस्था, अहमदनगर

तक्ता क्रमांक - 7.4

राज्य/ जिल्हा कार्यक्षेत्र असलेल्या सहकारी बँकाचे कार्य

जिल्हा - अहमदनगर

संदर्भ : 31 मार्च 2009

(रुपये हजारात)

अ. क्र.	बाब		बँक शाखा			
			महाराष्ट्र राज्य सहकारी बँक, मुंबई	जिल्हा मध्यवर्ती सहकारी बँक लि.	जिल्हा औद्योगिक सहकारी बँक./ इतर सहकारी बँक	राज्य कृषी व ग्रामीण विकास बँक
1	(2)		(3)	(4)	(5)	(6)
1	बँक शाखा (संख्या)		0	282	0	14
2	सभासद (संख्या)	2.1 संस्था सभासद 2.2 वैयक्तिक सभासद	0 0	5767 910	0 0	632 58931
3	भाग भांडवल		0	8391.22	0	3501
4	राखीव व इतर निधी		0	26249.36	0	12510
5	ठेवी		0	290640.34	0	6225
6	खेळते भांडवल		0	369608.26	0	1714500
7	अल्प मुदतीची कर्जे वाटप	7.1 रोख पत 7.2 वटविलेली बिले 7.3 एकूण (7.1+7.2) 7.4 पैकी कृषि कर्जे	0 0 0 0	73060.43 4250.73 77311.16 664.57	0 0 0 0	0 0 0 0
8	मध्यम मुदतीची कर्जे वाटप		0	13695.68	0	0
9	दीर्घ मुदतीची कर्जे		0	2059.6	0	0
10	येणे कर्जे	10.1 अल्प मुदतीची कर्जे 10.2 मध्यम मुदतीची कर्जे 10.3 दीर्घ मुदतीची कर्जे	0 0 0	120049.5 27893.68 16315.47	0 0 0	0 0 3085
11	थकलेले कर्जे	11.1 अल्प मुदतीची कर्जे 11.2 मध्यम मुदतीची कर्जे 11.3 दीर्घ मुदतीची कर्जे	0 0 0	20008.98 4367.13 1112.48	0 0 0	0 0 1085

टिप :- महाराष्ट्र राज्य सहकारी बँक, मुंबई व जिल्हा औद्योगिक सहकारी बँकेची एकही शाखा

अहमदनगर येथे नाही. त्यामुळे माहिती निरंक आहे.

आधार :- जिल्हा उपनिबंधक, सहकारी संस्था, अहमदनगर.

तक्ता क्रमांक - 7.5
सहकारी संस्थांचे कार्य

संदर्भ : 31.3.2009
(रुपये - हजारात)

जिल्हा - अहमदनगर

अ. क्र.	तालुका	संस्थांची संख्या	सभासद संख्या					भाग भांडवल (रुपये)	स्तंभ-9 पैकी शासकीय भागभांडवल (रुपये)
			अत्यल्प खातेदार	अल्प खातेदार	मोठे खातेदार	इतर सभासद	एकूण		
(1)	(2)	(3)	(4)	(5)	(6)	(7)	(8)	(9)	(10)
संस्था प्रकार			- प्राथमिक कृषि सहकारी संस्था						
1	अकोले	48	0	13139	3241	510	16890	52296	0
2	संगमनेर	134	0	36917	9790	6909	53616	143232	0
3	कोपरगांव	119	0	22257	6513	1583	30353	117965	30
4	राहाता	75	0	28770	5203	2504	36477	97445	8
5	श्रीरामपूर	69	0	6782	5367	3331	15480	71927	462
6	नेवासा	132	0	61510	12532	3458	77500	321820	13
7	शेवगांव	74	0	30684	9930	7320	47934	161309	23
8	पाथर्डी	84	0	35254	6284	3597	45135	72151	22
9	नगर	110	0	34340	9852	6320	50512	127820	314
10	राहूरी	110	0	47689	8187	1379	57255	231850	75
11	पारनेर	105	0	44544	16320	7210	68074	80796	9
12	श्रीगोंदा	105	0	51613	15500	9210	76323	225015	0
13	कर्जत	73	0	23055	8931	6965	38951	82017	14
14	जामखेड	47	0	8972	6232	6250	21454	28815	52
एकूण		1285	0	445526	123882	66546	635954	1814458	1022
संस्था प्रकार			- शेतकरी सेवा संस्था						
1	राहूरी	1	0	702	280	0	982	220	50
एकूण		1	0	702	280	0	982	220	50
संस्था प्रकार			- आदिवासी सहकारी संस्था						
1	अकोले	38	0	30275	6132	862	37269	25220	3426
एकूण		38	0	30275	6132	862	37269	25220	3426

तक्ता क्रमांक - 7.5
सहकारी संस्थांचे कार्य

संदर्भ : 31.3.2009
(रुपये - हजारात)

जिल्हा - अहमदनगर

अ. क्र.	तालुका	राखीव आणि इतर निधी (रुपये)	संस्थेने घेतलेली एकूण कर्जे (रुपये)	खेळते भांडवल (रुपये)	एकूण दिलेली कर्जे		येणे कर्ज	
					कर्जदार सभासद संख्या	कर्जाची रक्कम (रुपये)	थकबाकी दार संख्या	रक्कम (रुपये)
(1)	(2)	(11)	(12)	(13)	(14)	(15)	(16)	(17)
संस्था प्रकार		- प्राथमिक कृषि सहकारी संस्था						
1	अकोले	22961	108677	177363	11650	163808	15340	60046
2	संगमनेर	72172	241521	605483	7420	139987	20115	3171771
3	कोपरगांव	50525	375232	592150	4105	259314	16553	375742
4	राहाता	45183	231652	558460	4992	128512	0	314768
5	श्रीरामपूर	22693	376642	73604	20967	312343	19379	11003
6	नेवासा	145008	1284931	2043290	13160	583542	37931	1228937
7	शेवगांव	30980	1090359	1606697	29360	793274	31671	1018182
8	पाथर्डी	20611	255732	260129	19005	146034	23797	226203
9	नगर	17520	618872	2270421	34240	4416053	25220	1930182
10	राहूरी	394378	575005	1181235	16089	494727	55615	495474
11	पारनेर	27354	276414	468888	43500	698646	32980	310273
12	श्रीगोंदा	169336	1630949	2337730	42950	2099300	55910	1549335
13	कर्जत	14970	466245	625919	7509	238100	20525	492898
14	जामखेड	613	205651	487214	7682	56969	11037	198979
एकूण		1034304	7737882	13288583	262629	10530609	366073	11383793
संस्था प्रकार		- शेतकरी सेवा संस्था						
1	राहूरी	336	961043	5697	1	123	29	0
एकूण		336	961043	5697	1	123	29	0
संस्था प्रकार		- आदिवासी सहकारी संस्था						
1	अकोले	7039	125220	146661	3100	44551	22190	97119
एकूण		7039	125220	146661	3100	44551	22190	97119

तक्ता क्रमांक - 7.5
सहकारी संस्थांचे कार्य

संदर्भ : 31.3.2009

जिल्हा - अहमदनगर

(रुपये - हजारात)

अ. क्र.	तालुका	एकूण कर्जाची थकबाकी		3 वर्षापेक्षा कमी वर्षे कर्जाची थकबाकी		3 वर्षापेक्षा अधिक वर्षे कर्जाची थकबाकी	
		थकबाकी दार संख्या	रक्कम (रुपये)	थकबाकी दार संख्या	रक्कम (रुपये)	थकबाकी दार संख्या	रक्कम (रुपये)
(1)	(2)	(18)	(19)	(20)	(21)	(22)	(23)
संस्था प्रकार		- प्राथमिक कृषि सहकारी संस्था					
1	अकोले	3470	60584	3470	60584	0	0
2	संगमनेर	12549	151980	11579	132621	970	19359
3	कोपरगांव	3042	136357	3019	135103	23	1254
4	राहाता	4405	93234	4379	92246	26	988
5	श्रीरामपूर	3605	207656	3605	207656	0	0
6	नेवासा	13842	451833	13077	398445	765	53388
7	शेवगांव	17938	599799	17938	568062	0	31737
8	पाथर्डी	3817	63862	3624	55495	193	8367
9	नगर	17810	524470	16810	464470	1000	60000
10	राहूरी	10115	163107	8972	143202	1143	19905
11	पारनेर	3420	153539	3420	153539	0	0
12	श्रीगोंदा	13550	184458	12786	176601	764	7857
13	कर्जत	8580	110558	7095	105500	1485	5058
14	जामखेड	3090	51576	1700	40031	1390	11545
एकूण		119233	2953013	111474	2733555	7759	219458
संस्था प्रकार		- शेतकरी सेवा संस्था					
1	राहूरी	29	0	0	0	29	146
एकूण		29	0	0	0	29	146
संस्था प्रकार		- आदिवासी सहकारी संस्था					
1	अकोले	3522	39683	3522	39683	0	0
एकूण		3522	39683	3522	39683	0	0

आधार :- जिल्हा उपनिबंधक, सहकारी संस्था, अहमदनगर

तक्ता क्रमांक - 7.6

बिगर-कृषी सहकारी पत संस्थांचे कार्य

जिल्हा - अहमदनगर

संदर्भ : 31.3.2009

(रुपये - हजारात)

अ. क्र.	बाब		संस्था प्रकार				
			प्राथमिक सहकारी बँका		इतर बिगर -कृषी पतसंस्था		
			नागरी बँका	कर्मचारी पतपेढी आणि इतर	नागरी बँका	कर्मचारी पतपेढी	इतर (नागरी पतपेढी)
(1)	(2)	(3)	(4)	(5)	(6)	(7)	
1	संस्था संख्या		20	1	0	217	914
2	सभासद संख्या		209374	9582	0	53557	730712
3	भाग भांडवल (रुपये)		447054	111007	0	7675991	24151219
4	राखीव व इतर निधी (रुपये)		2028847	119832	0	412703	495684
5	ठेवी (रुपये)		15033810	1835795	0	664943	17206677
6	खेळते भांडवल (रुपये)		21910630	2118694	0	1065298	883556
7	कर्जे (रुपये)	7.1 दिलेली कर्जे	11926081	1451191	0	1721801	8007882
		7.2 वसूल कर्जे	11284442	1275640	0	1760185	8593880
		7.3 येणे कर्जे	7393267	1531869	0	2515964	12188011
		7.4 थकित कर्जे	12048892	1132	0	124460	2201241

आधार :- जिल्हा उपनिबंधक, सहकारी संस्था, अहमदनगर

अ. क्र.	जिल्हा आणि प्राथमिक पणन संस्था	संस्था संख्या	सभासद संख्या	खेळते भांडवल (रुपये)	खरेदीची किंमत (रुपये)			विक्रीची किंमत (रुपये)		
					कृषी उत्पादन	शेतीच्या गरजेच्या वस्तू	उपभोगा-च्या वस्तू	मालक म्हणून	अडत्या म्हणून	एकूण
(1)	(2)	(3)	(4)	(5)	(6)	(7)	(8)	(9)	(10)	(11)
1	जिल्हा पणन	1	709	4678	0	15126	0	0	0	0
2	अकोले	3	1249	10398	3462	6506	2008	0	4473	4473
3	संगमनेर	6	958	40842	5716	60886	193501	0	80300	80300
4	कोपरगांव	13	1326	32978	5081	32974	1936	0	13037	13037
5	राहाता	8	822	33069	9947	20688	547	0	11616	11616
6	श्रीरामपूर	2	102	74	197	125	198	0	51	51
7	नेवासा	6	3359	16483	1682	28345	3015	0	9925	9925
8	शेवगांव	1	4872	10690	1861	18918	1812	0	7704	7704
9	पाथर्डी	2	5792	2871	149	1478	1589	0	914	914
10	नगर	4	5197	12934	4236	3210	3374	0	1863	1863
11	राहूरी	4	2314	10447	1247	7902	633	0	3068	3068
12	पारनेर	5	742	3711	3464	534	128	0	202	202
13	श्रीगोंदा	4	1936	4919	2541	10452	3792	0	2664	2664
14	कर्जत	2	2749	6191	897	2457	832	0	1672	1672
15	जामखेड	2	985	18709	1525	674	974	0	842	842
जिल्हा एकूण		63	33112	208994	42005	210275	214339	0	138331	138331

अ. क्र.	जिल्हा आणि प्राथमिक पणन संस्था	कृषी उत्पादनाची विक्री (अडते व मालक म्हणून) (रुपये)							
		भात व तांदूळ	गहू	इतर अन्नधान्ये	कापूस	गळिताची धान्ये	डाळी	इतर	एकूण
(1)	(2)	(12)	(13)	(14)	(15)	(16)	(17)	(18)	(19)
1	जिल्हा पणन	0	0	0	0	0	0	0	0
2	अकोले	1515	2672	0	0	0	0	0	4187
3	संगमनेर	0	5444	0	0	0	0	1981	7425
4	कोपरगांव	0	0	5145	0	0	0	0	5145
5	राहाता	0	0	9346	0	0	0	2469	11815
6	श्रीरामपूर	0	0	1313	0	0	0	0	1313
7	नेवासा	0	0	0	101200	0	0	2042	103242
8	शेवगांव	0	2118	0	380790	0	0	0	382908
9	पाथर्डी	0	0	1374	36768	0	0	0	38142
10	नगर	0	0	1459	0	0	0	1108	2567
11	राहूरी	0	0	128	0	0	0	0	128
12	पारनेर	0	0	0	0	0	0	0	0
13	श्रीगोंदा	437	854	51	0	0	0	0	1342
14	कर्जत	292	718	0	0	0	7	0	1017
15	जामखेड	590	860	0	0	0	0	0	1450
जिल्हा एकूण		2834	12666	18816	518758	0	7	7600	560681

अ. क्र.	जिल्हा आणि प्राथमिक पणन संस्था	शेतीला आवश्यक वस्तूंची विक्री (अडते व मालक म्हणून) (रुपये)					उपभोग्य वस्तूंची एकूण विक्री (रुपये)
		खते	बियाणे	कृषी औजारे	इतर	एकूण	
(1)	(2)	(20)	(21)	(22)	(23)	(24)	(25)
1	जिल्हा पणन	15750	0	0	0	15750	0
2	अकोले	5855	522	410	743	7530	1950
3	संगमनेर	40832	1356	4976	234	47398	196167
4	कोपरगांव	24201	5148	2851	2441	34641	1787
5	राहाता	21612	2170	596	237	24615	112
6	श्रीरामपूर	66	0	0	0	66	186
7	नेवासा	21602	584	557	0	22743	2562
8	शेवगांव	10083	307	7146	1414	18950	10636
9	पाथर्डी	719	0	0	0	719	4710
10	नगर	907	274	0	207	1388	1256
11	राहूरी	7092	95	874	290	8351	8215
12	पारनेर	109	0	224	0	333	595
13	श्रीगोंदा	4920	509	336	970	6735	4456
14	कर्जत	1814	284	0	118	2216	2876
15	जामखेड	171	0	0	0	171	147
जिल्हा एकूण		155733	11249	17970	6654	191606	235655

आधार :- जिल्हा उपनिबंधक, सहकारी संस्था, अहमदनगर

तक्ता क्रमांक - 7.8

नियंत्रित बाजारपेठातील कृषि मालाची वार्षिक आवक.

जिल्हा- अहमदनगर

संदर्भ: 31/3/2009

(रुपये हजारात)

अ. क्र.	तालुका	कृषी उत्पन्न बाजार समित्यांची संख्या	उपबाजार पेठांची संख्या	भात		तांदूळ		नागली	
				आवक (टन)	मूल्य (रुपये)	आवक (टन)	मूल्य (रुपये)	आवक (टन)	मूल्य (रुपये)
(1)	(2)	(3)	(4)	(5)	(6)	(7)	(8)	(9)	(10)
1	अकोले	1	3	76	1305	3158	19060	0	0
2	संगमनेर	1	1	0	0	135	1490	0	0
3	कोपरगांव	1	0	0	0	0	0	0	0
4	राहाता	1	2	0	0	0	0	0	0
5	श्रीरामपूर	1	2	0	0	0	0	0	0
6	नेवासा	1	0	0	0	0	0	0	0
7	शेवगांव	1	3	0	0	0	0	0	0
8	पाथर्डी	1	4	0	0	0	0	0	0
9	नगर	1	0	0	0	0	0	0	0
10	राहूरी	1	3	0	0	0	0	0	0
11	पारनेर	1	3	0	0	2193	17216	0	0
12	श्रीगोंदा	1	2	0	0	0	0	0	0
13	कर्जत	1	3	0	0	0	0	0	0
14	जामखेड	1	1	0	0	0	0	0	0
जिल्हा एकूण		14	27	76	1305	5486	37766	0	0

तक्ता क्रमांक - 7.8

नियंत्रित बाजारपेठातील कृषि मालाची वार्षिक आवक.

जिल्हा- अहमदनगर

संदर्भ: 31/3/2009

(रुपये हजारात)

अ. क्र.	तालुका	गहू		बाजरी		ज्वारी		तूर	
		आवक (टन)	मूल्य (रुपये)	आवक (टन)	मूल्य (रुपये)	आवक (टन)	मूल्य (रुपये)	आवक (टन)	मूल्य (रुपये)
(1)	(2)	(11)	(12)	(13)	(14)	(15)	(16)	(17)	(18)
1	अकोले	6398	19376	763	6445	1	7	17	421
2	संगमनेर	2685	34414	1630	12220	197	1351	30	592
3	कोपरगांव	10914	122816	2179	17040	938	9003	0	0
4	राहाता	5992	64243	1008	8460	312	3128	62	1365
5	श्रीरामपूर	14536	1240	919	74	975	122	47	100
6	नेवासा	39	28721	11	6321	2	2465	0.5	1094
7	शेवगांव	1054	123118	237	19556	177	17636	24	6678
8	पाथर्डी	581	667920	571	514080	316	292115	0	0
9	नगर	22635	294255	8984	80856	11955	131505	3451	113530
10	राहूरी	94348	91563	11953	9712	4160	3919	2606	6391
11	पारनेर	2806	13050	0	0	160	1600	6.5	143
12	श्रीगोंदा	9247	62462	171	1322	800	9778	25	610
13	कर्जत	3090	36672	601	4536	4807	51325	64	1748
14	जामखेड	187	21476	10	7449	1832	211926	5	1427
जिल्हा एकूण		174512	1581326	29037	688071	26632	735880	6338	134099

तक्ता क्रमांक - 7.8

नियंत्रित बाजारपेठातील कृषि मालाची वार्षिक आवक.

जिल्हा- अहमदनगर

संदर्भ: 31/3/2009

(रुपये हजारात)

अ. क्र.	तालुका	मूग		कुळीथ		कांदा		उडीद	
		आवक (टन)	मूल्य (रुपये)	आवक (टन)	मूल्य (रुपये)	आवक (टन)	मूल्य (रुपये)	आवक (टन)	मूल्य (रुपये)
(1)	(2)	(19)	(20)	(21)	(22)	(23)	(24)	(25)	(26)
1	अकोले	1	45	0	0	2135	10445	0	0
2	संगमनेर	6	191	0	0	119468	502016	0.5	11
3	कोपरगांव	1	22	0	0	42508	277335	0	0
4	राहाता	2	36	0	0	94739	553052	3	38
5	श्रीरामपूर	6	100	2	22	52563	2556	3	0.47
6	नेवासा	0.5	1	0	0	1347	845386	0.1	2
7	शेवगांव	328	784	4	32	638	372	56	127
8	पाथर्डी	41	102500	0	0	407	223850	21	40716
9	नगर	1296	36288	371	8904	242782	2670608	565	7650
10	राहूरी	443	1170	385	531	2094627	1102172	0	0
11	पारनेर	0	0	0	0	55775	390589	0	0
12	श्रीगोंदा	3	83	3	34	13826	86846	3	57
13	कर्जत	19	474	17	558	1509	3833	1	21
14	जामखेड	0.5	88	0	0	144	38087	41	8403
जिल्हा एकूण		2147	141782	782	10081	2722468	6707147	693.6	57025.47

आधार- जिल्हयातील सर्व कृषी उत्पन्न बाजार समित्या.अहमदनगर

तक्ता क्रमांक - 7.9

परवानाधारक सावकारांची संख्या आणि त्यांनी दिलेली कर्जे

जिल्हा - अहमदनगर

संदर्भ : 31.3.2009

(रुपये हजारात)

अ. क्र.	तालुका	परवानाधारक सावकारांची संख्या	व्यापा-यांना दिलेली कर्जे	सावकारांनी इतरांना दिलेली कर्जे	एकूण (4+5)
(1)	(2)	(3)	(4)	(5)	(6)
1	अकोले	12	0	313	313
2	संगमनेर	4	0	784	784
3	कोपरगांव	7	11925	13881	25806
4	राहाता	10	0	16892	16892
5	श्रीरामपूर	22	0	11571	11571
6	नेवासा	2	0	102	102
7	शेवगांव	2	0	36	36
8	पाथर्डी	2	0	188	188
9	नगर	12	0	1519	1519
10	राहूरी	1	0	0	0
11	पारनेर	0	0	0	0
12	श्रीगोंदा	6	0	550	550
13	कर्जत	8	0	887	887
14	जामखेड	1	0	0	0
जिल्हा एकूण		89	11925	46723	58648

आधार :- जिल्हा उपनिबंधक, सहकारी संस्था, अहमदनगर

तक्ता क्रमांक - 8.1

विद्युतीकरण झालेल्या शहरांची व गावांची संख्या आणि त्यांची लोकसंख्या

जिल्हा - अहमदनगर

संदर्भ : 31 मार्च 2009

अ. क्र.	यंत्रणा	जिल्ह्यातील एकूण		विद्युतीकरण झालेली गावे		विद्युतीकरण झालेली शहरे		एकूण विद्युतीकरण झालेली गावे व शहरे	
		गावे	शहरे	संख्या	लोकसंख्या लाखात	संख्या	लोकसंख्या लाखात	संख्या	लोकसंख्या लाखात
(1)	(2)	(3)	(4)	(5)	(6)	(7)	(8)	(9)	(10)
1	महाराष्ट्र राज्य विद्युत मंडळ	1390	14	1390	26.76	14	6.50	1404	33.26
2	खाजगी विद्युत कंपनी	188	4	188	5.61	4	1.54	192	7.15
जिल्हा- एकूण		1578	18	1578	32.37	18	8.04	1596	40.41

टिप - जिल्ह्यातील गावे/ शहरे आणि लोकसंख्या 2001च्या जनगणनेनुसार देण्यात आलेली आहे.

आधार - अधीक्षक अभियंता(संबसु), मंडल, मराविकंम, अहमदनगर

तक्ता क्रमांक - 8.2

विजेचा वापर

जिल्हा - अहमदनगर

संदर्भ : 2008- 2009

अ. क्र.	विजेच्या वापराचा प्रकार	वीज निर्मितीच्या प्रकारानिहाय विजेचा वापर (1000 किलो वॉट तास)			
		थर्मल	हायड्रो	इतर	एकूण
(1)	(2)	(3)	(4)	(5)	(6)
1	घरगुती	685556	0	262168	947724
2	व्यापारी कामासाठी लघुशक्तीसाठी	99739	0	16697	116436
3	औद्योगिक	922489	0	126477	1048966
4	सार्वजनिक दिवाबत्ती	51130	0	22150	73280
5	कृषि	1298460	0	0	1298460
6	इतर	804913	0	0	804913
7	एकूण	3862287	0	427492	4289779
8	कनेक्शन्सची संख्या (लाखात)	5.70	0	0.26	5.96

टिप - औष्णिक जल व इतर विद्युत निर्मिती, तार वाहिन्यांचे संक्रमण एकमेकांत जोडले असल्याने त्यानुसार

विजेच्या वापराची आकडेवारी देता येत नाही.

आधार - 1. अधीक्षक अभियंता, (संबसु), मंडल, मराविकंम, अहमदनगर

2. दि मुळा प्रवरा इलेक्ट्रिक को-ऑपरेटिव्ह सोसायटी लि. श्रीरामपुर

3. अशोक स.सा.का. लि. अशोकनगर, ता. श्रीरामपुर 4. मुळा स.सा.का.लि.सोनई, ता. नेवासा.

5. डॉ.बाबुराव तनपुरे स.सा.का.लि.राहुरी 6. साईकृपा सा.का.लि.देवदैठण, ता श्रीगोंदा

तक्ता क्रमांक - 8.3

प्रकार व पृष्ठभाग यानुसार रस्त्यांची लांबी

जिल्हा :- अहमदनगर

(लांबी :- कि.मी.मध्ये)

संदर्भ - 31 मार्च 2009

अ. क्र.	बाब	रस्त्याचा प्रकार							
		राष्ट्रीय महामार्ग	प्रमुख राज्य महामार्ग	राज्य महामार्ग	प्रमुख जिल्हा रस्ते	इतर जिल्हा रस्ते	ग्रामीण रस्ते	इतर	एकूण रस्त्याची लांबी
(1)	(2)	(3)	(4)	(5)	(6)	(7)	(8)	(9)	(10)
1	सिमेंट कॉक्रीट								
	अ) सा.बां.वि.	0	0	0	0	0	0	0	0
	ब) जिल्हा परिषद	0	0	0	0	0	0	0	0
	क) न.पा./म.न.पा.	0	0	0	0	0	0	28	28
2	डांबरी								
	अ) सा.बां.वि.	201.7	19.37	1589.67	2218.63	0	0	0	4029
	ब) जिल्हा परिषद	0	0	0	0	1836.69	1397.76	0	3234
	क) न.पा./म.न.पा.	0	0	8.4	0	0	0	285	293
3	खडीचे								
	अ) सा.बां.वि.	0	0	32.5	437.03	0	0	0	470
	ब) जिल्हा परिषद	0	0	0	0	1119.57	2015.72	0	3135
	क) न.पा./म.न.पा.	0	0	0	0	0	0	29	29
4	इतर माल वापरून केलेले								
	अ) सा.बां.वि.	0	0	11.2	71.2	0	0	0	82
	ब) जिल्हा परिषद	0	0	0	0	389.77	1135.92	0	1526
	क) न.पा./म.न.पा.	0	0	0	0	0	0	50	50
5	एकूण लांबी								
	अ) सा.बां.वि.	201.7	19.37	1633.37	2726.86	0	0	0	4581
	ब) जिल्हा परिषद	0	0	0	0	3346	4549.4	0	7895
	क) न.पा./म.न.पा.	0	0	8.4	0	0	0	392	400
	जिल्हा एकूण	201.7	19	1642	2727	3346	4549	392	12877

आधार :- 1) अधीक्षक अभियंता, सार्वजनिक बांधकाम मंडळ, अहमदनगर

2) कार्यकारी अभियंता, राष्ट्रीय महामार्ग, संगमनेर

3) शहर अभियंता, म.न.पा. अहमदनगर

तक्ता क्रमांक - 8.4

मोटार वाहनांची आणि परवानाधारकांची संख्या

जिल्हा - अहमदनगर

संदर्भ -31 मार्च 2009

अ. क्र	बाब	एकूण वाहने	इंधनाच्या प्रकारानुसार वाहने		
			डिझेल	पेट्रोल	सी.एन.जी.
(1)	(2)	(3)	(4)	(5)	(6)
प्रवासी वाहने					
1	बसेस	939	939	0	0
2	मोटारी आणि स्टेशन वॅगन्स	13982	13982	0	0
3	जीप	14826	14826	0	0
4	टॅक्सी	3997	3965	18	14
5	तीन चाकी वाहने (रिक्शा)				
	3-सीटर	8375	1872	6496	45
	6-सीटर	1244	1244	0	0
6	दुचाकी वाहने	466552	0	466552	0
7	रुग्णवाहिका	230	230	0	0
8	शाळेच्या बसेस	150	150	0	0
एकूण प्रवासी वाहने		510295	37208	473066	59
माल वाहतूक-वाहने					
1	चार चाकी	10521	10521	0	0
2	तीन चाकी	10162	6182	3980	0
3	ट्रॅक्टर्स	26377	26377	0	0
4	जोड वाहने	21842	21842	0	0
5	इतर	7172	7172	0	0
एकूण माल वाहतूक-वाहने		76074	72094	3980	0
जिल्ह्यातील एकूण वाहने		586369	109302	477046	59
परवानाधारकांची संख्या					
1	दुचाकी वाहने	175855	X X X		
2	हलकी वाहने	88121			
3	जड वाहने	63279			
4	रिक्शा परवान्यांची संख्या	7618			

आधार - उपप्रादेशिक परिवहन अधिकारी, श्रीरामपुर व अहमदनगर.

तक्ता क्रमांक - 8.5

महाराष्ट्र राज्य मार्ग परिवहन महामंडळाची प्रवासी वाहतूक

जिल्हा - अहमदनगर

संदभ वर्ष-2008-09

अ.क्र.	बाब	आकडेवारी
(1)	(2)	(3)
1	वर्ष अखेरीस मार्गांची संख्या	700
2	मार्गांची एकूण लांबी (कि.मी.)	54245.9
3	मार्गांची सरासरी लांबी (कि.मी.)	77.49
4	वर्षातील अस्तित्वात असलेल्या बसगाड्यांची संख्या	699
5	रस्त्यावर धावणा-या बस गाड्यांची दैनिक सरासरी संख्या	646
6	प्रवाशांची दैनिक सरासरी (संख्या हजारात)	256
7	वाहतुकीमुळे वर्षात मिळालेले उत्पन्न (रुपये हजारात)	1391859
8	दर प्रवाशामागे मिळालेले सरासरी उत्पन्न (रुपये दर दिवशी)	14.90

आधार - विभागीय नियंत्रक, महाराष्ट्र राज्य मार्ग परिवहन महामंडळ, विभाग अहमदनगर.

तक्ता क्रमांक - 8.6

पोस्ट आणि दूरध्वनी सेवा यांची आकडेवारी

जिल्हा - अहमदनगर

संदर्भ - 31 मार्च 2009

अ. क्र.	तालुका	पोस्टांची संख्या	तार-घरांची संख्या	पत्र-पेट्यांची संख्या	पोस्ट-मनांची संख्या	पोस्टाची सुविधा असलेल्या गावांची संख्या	वैयक्तिक दूरध्वनी संख्या			सार्वजनिक दूरध्वनी केंद्रांची संख्या (PCO)
							ग्रामीण	नागरी	एकूण	
(1)	(2)	57	(4)	(5)	(6)	(7)	(8)	(9)	(10)	(11)
1	अकोले	57	0	160	60	191	4998	0	4998	884
2	संगमनेर	77	0	204	85	170	5840	6142	11982	1059
3	कोपरगांव	59	0	120	60	80	6283	7104	13387	1603
4	राहाता	17	0	115	18	58				
5	श्रीरामपुर	45	0	236	48	54	10504	5299	15803	2204
6	नेवासा	43	5	195	27	99	8773	0	8773	1095
7	शेवगांव	43	5	103	47	115	4548	0	4548	589
8	पाथर्डी	42	3	145	42	145	4129	1754	5883	719
9	नगर	67	6	235	105	121	7484	28804	36288	3010
10	राहुरी	34	2	189	28	91	5263	3373	8636	902
11	पारनेर	65	7	170	43	122	7669	0	7669	904
12	श्रीगोंदा	52	7	175	42	125	7782	1234	9016	955
13	कर्जत	39	3	130	43	122	5241	0	5241	867
14	जामखेड	24	3	91	25	87	2569	1595	4164	561
एकूण जिल्हा		664	41	2268	673	1580	81083	55305	136388	15352

टिप - 1) वैयक्तिक व सार्वजनिक दूरध्वनी बाबत राहाता तहसिलची माहिती स्वतंत्र उपलब्ध नाही.

2) भ्रमणध्वनीच्या वाढत्या वापरामुळे वैयक्तिक दूरध्वनी वापर कमी होत आहे.

आधार:- 1) प्रवर अधिक्षक, डाकघर अहमदनगर विभाग, अहमदनगर.

2) अधिक्षक, डाकघर श्रीरामपुर.

3) वाणिज्य अधिकारी, भारत संचार निगम लि., अहमदनगर टेलिकॉम

तक्ता क्रमांक - 9.1

कारखान्यातील कामगारांची दैनिक सरासरी संख्या

जिल्हा - अहमदनगर

संदर्भ वर्ष : 2007

अ. क्र.	उद्योग गट	संके- तांक	कारखाने संख्या			स्तंभ 6 मधील कारखान्यातील कामगार संख्या		काम केलेल्या श्रम दिनांची एकूण संख्या (हजारात)	प्रपत्र न पाठविणारे चालू कारखाने	
			नोंदणी झालेले	बंद	प्रपत्र पाठविणारे चालू	एकूण	पैकी स्त्रिया		संख्या	कामगार संख्या
1	2	3	4	5	6	7	8	9	10	11
1	शेतीसंबंधी सेवा (रोपवाटिका रोपे तयार करणे व फलोत्पादन)	11	2	0	1	89	39	17	1	15
2	गुरे पालन	14	3	1	0	0	0	0	2	60
3	मासे,मटन,फळे व भाजीपाला यांचे उत्पादन व त्यावर प्रक्रिया करणे व साठवण करणे	151	24	7	3	8	0	3	14	206
4	दुधाचे पदार्थ तयार करणे	152	66	13	1	22	5	7	52	947
5	गिरणीद्वारे पीठ,भात,दाळ इ. धान्यावर प्रक्रिया करून उत्पादन	153	5	1	0	0	0	0	4	102
6	पाव,बिस्किटे,केक वगैरे अन्नपदार्थांचे उत्पादन	154	23	2	10	3516	29	1154	11	4244
7	मादक पेय पदार्थांचे उत्पादन	155	29	8	7	528	0	178	14	164
8	तंबाखूजन्य पदार्थांचे उत्पादन	160	6	1	3	664	249	203	2	200
9	सुती कापडांचे उत्पादन,सूत कातणे,कापड विणणे व त्यावरील प्रक्रिया	171	8	0	1	86	0	26	7	130
10	कापडांची उत्पादने (तयार कपडे धरून)	172	4	0	0	0	0	0	4	90
11	विणकाम इत्यादींचे उत्पादन	173	2	0	1	164	0	50	1	30
12	चामड्याचे उत्पादन व बॅग बनविणे	191	2	1	1	15	6	4	0	0
13	पादत्राणंचे उत्पादन (दुरुस्ती सोडून)	192	2	0	1	99	15	30	1	20
14	लाकूड कापणे व फळया तयार करणे (प्लायवूड सोडून)	201	168	8	21	85	0	25	139	655
15	लाकडाच्या फळया,प्लायवूड व त्यापासून वस्तू बनविणे	202	3	0	0	0	0	0	3	55
16	कागद व कागदापासून तयार होणा-या वस्तूंचे उत्पादन	210	14	8	0	0	0	0	6	112
17	छपाई आणि त्या संबंधीचे सेवा उद्योग	222	4	0	1	16	2	5	3	42
18	पेट्रोलियम पदार्थांचे शुध्दीकरण, एल.पी.जी.गॅस,मेणबत्त्या तयार करणे इत्यादी	232	1	0	0	0	0	0	1	30

तक्ता क्रमांक - 9.1

कारखान्यातील कामगारांची दैनिक सरासरी संख्या

जिल्हा - अहमदनगर

संदर्भ वर्ष : 2007

अ. क्र.	उद्योग गट	संके- तांक	कारखाने संख्या			स्तंभ 6 मधील कारखान्यातील कामगार संख्या		काम केलेल्या श्रम दिनांची एकूण संख्या (हजारात)	प्रपत्र न पाठविणारे चालू कारखाने	
			नोंदणी झालेले	बंद	प्रपत्र पाठविणारे चालू	एकूण	पैकी स्त्रिया		संख्या	कामगार संख्या
1	2	3	4	5	6	7	8	9	10	11
19	रासायनिक वस्तूचे उत्पादन उदा. फिनाइल, टरपेंटाइन, इत्यादी (रासायनिक खते सोडून)	241	24	5	4	263	2	93	15	145
20	इतर रासायनिक वस्तूचे उत्पादन	242	19	4	6	504	1	179	9	105
21	रबर उत्पादन (टायर, ट्यूब उत्पादने)	251	15	2	3	36	0	11	10	91
22	प्लॅस्टिक उत्पादने ((पाईप, सूटकेस इत्यादी)	252	18	0	5	127	5	39	13	321
23	काच आणि काचेच्या वस्तूचे उत्पादन	261	1	0	0	0	0	0	1	35
24	अधातू खनिज पदार्थांचे उत्पादन	269	19	8	1	8	0	3	10	242
25	प्राथमिक स्वरूपाचे लोखंड तयार करणे	271	18	1	7	963	4	296	10	503
26	धातूचे ओतकाम (सोने चांदी इतर धातू पासून दागिने बनविणे)	272	4	0	1	13	0	4	3	47
27	नॉनफेरस धातूचे ओतकाम	273	11	0	1	512	0	156	10	240
28	फॅब्रिकेटेड स्ट्रक्चरल धातू उत्पादन(रोलिंग शटर, दरवाजा, खिडक्या, तिजो-या इत्यादी)	281	22	2	2	35	3	11	18	308
29	इतर फॅब्रिकेटेड धातूचे उत्पादन (शेती अवजारे, नट-बोल्ट, कुलुपे इत्यादी)	289	40	2	13	698	3	214	25	552
30	सामान्य उपयोगासाठी यंत्र व यांत्रिक सामग्रीचे उत्पादन (वाहतूक मशिनरी वगळून)	291	5	1	2	22	0	7	2	50
31	विशेष उपयोगासाठी यंत्र व यंत्र सामग्रीचे उत्पादन(शेतीच्या उपयोगासाठी)	292	21	4	6	637	2	195	11	267
32	घरगुती उपयोगासाठी लागणा-या वस्तूचे उत्पादन	293	1	0	0	0	0	0	1	25
33	इलेक्ट्रीक मोटार, जनरेटर, ट्रान्सफॉर्मर इत्यादी वस्तूचे उत्पादन	311	10	0	6	1328	24	404	4	92

तक्ता क्रमांक - 9.1

कारखान्यातील कामगारांची दैनिक सरासरी संख्या

जिल्हा - अहमदनगर

संदर्भ वर्ष : 2007

अ. क्र.	उद्योग गट	संके- तांक	कारखाने संख्या			स्तंभ 6 मधील कारखान्यातील कामगार संख्या		काम केलेल्या श्रम दिनांची एकूण संख्या (हजारात)	प्रपत्र न पाठविणारे चालू कारखाने	
			नोंदणी झालेले	बंद	प्रपत्र पाठविणारे चालू	एकूण	पैकी स्त्रिया		संख्या	कामगार संख्या
1	2	3	4	5	6	7	8	9	10	11
34	विद्युत यंत्रसामुग्री व त्याचे सुटे भागांचे उत्पादन	312	4	1	1	15	1	5	2	45
35	वायरचे उत्पादन	314	2	0	1	6	1	2	1	25
36	इतर विद्युत उपकरणांचे उत्पादन	319	8	2	2	823	111	251	4	90
37	इलेक्ट्रॉनिक वस्तूचे उत्पादन जसे, वॉल्व, ट्युब, व इतर इलेक्ट्रॉनिक सुटेभाग	321	2	1	0	0	0	0	1	30
38	दूरचित्रवाणी, रेडिओ यांचे रिसिव्हर, रेकॉर्डिंग करिता आवश्यक वस्तूचे उत्पादन	323	1	0	1	246	133	75	0	0
39	वाहतुकीच्या साधनांच्या सुट्या भागांचे उत्पादन	343	6	0	0	0	0	0	6	125
40	विमान व विमानाचे सुटे भाग बनविणे व	353	1	0	0	0	0	0	1	20
41	इतर वगैरे न केलेल्या वाहतुकीच्या साधनांची निर्मिती	359	12	3	3	1030	0	315	6	139
42	फर्निचर तयार करणे	361	5	1	1	4	0	1	3	46
43	विद्युत शक्तीचे उत्पादन	401	3	0	1	11	0	4	2	55
44	पाण्याची साठवणूक, शुध्दीकरण व पुरवठा	410	4	0	0	0	0	0	4	85
45	मोटर वाहने दुरूस्ती व देखभाल	502	18	0	0	0	0	0	18	509
46	मोटर सायकल, स्कूटर, श्री व्हिलर, संबंधित भाग आणि जोडवस्तूंची विक्री, देखभाल व	504	2	0	0	0	0	0	2	45
47	पेट्रोलियम पदार्थांची किरकोळ विक्री	505	12	0	0	0	0	0	12	208
48	वाहतुक व वाहतुकीला सहायक सुविधा (ट्रॅक्ल एजन्सीज इत्यादी)	630	1	1	0	0	0	0	0	0
49	मलनिःसारण, ड्रनेज व इतर साफसफाई विषयक सेवा	930	1	0	0	0	0	0	1	30
जिल्हा एकूण			676	88	118	12573	635	3968	470	11577

आधार - औद्योगिक सुरक्षा व आरोग्य संचालनालय, मुंबई

तक्ता क्रमांक - 9.2

रोजगार व स्वयंरोजगार मार्गदर्शन केंद्रांतील आकडेवारी

जिल्हा : अहमदनगर

संदर्भ वर्ष : 2008-09

अ. क्र.	बाब	संख्या
(1)	(2)	(3)
1	जाहीर केलेल्या रिकाम्या जागांची संख्या	5056
2	रोजगार स्वरोजगार मार्गदर्शक केंद्राचा उपयोग करणारे मालक	107
3	मागील वर्ष अखेरीस पटावरील उमेदवार	104392
4	चालू वर्षात नवीन नोंदणी केलेले उमेदवार	20787
5	अ) नोकरी मिळालेले उमेदवार	135
	ब) नाव नोंदणी रद्द झालेले उमेदवार	26789
6	वर्ष अखेरीस पटावरील उमेदवार	98255
7	नोकरी मिळालेले उमेदवार	
	अ) खाजगी क्षेत्र	29
	ब) सार्वजनिक क्षेत्र	106
	क) एकूण	135
8	नोकरी मिळालेले उमेदवार	
	अ) अनुसूचित जाती/ अनुसूचित जमाती	45
	ब) इतर	90
	क) एकूण	135
9	रोजगार स्वयंरोजगार योजनेअंतर्गत लाभ प्राप्त झालेले उमेदवार	
	अ) रोजगार	135
	ब) स्वयंरोजगार	3230
10	रोजगार स्वरोजगार मार्गदर्शक केंद्रातील व्यवसाय मार्गदर्शन केंद्र	
	1) वैयक्तिक मार्गदर्शन/ व्यक्तिशः अगर गटामध्ये सल्ला दिलेले	867
	2) रोजगार स्वरोजगार मार्गदर्शक केंद्रामध्ये घेण्यात आलेल्या गटांची चर्चा	60
	3) मार्गदर्शन केलेल्या अर्जदारांना नोकरी विषयी / प्रशिक्षणासाठी / उमेदवारासाठी दिलेल्यांची संख्या	2358

आधार : जिल्हा रोजगार व स्वयंरोजगार मार्गदर्शन केंद्र , अहमदनगर

तक्ता क्रमांक - 9.3

शासकीय व स्थानिक स्वराज्य संस्थांतील कर्मचा-यांची संख्या

जिल्हा - अहमदनगर

संदर्भ वर्ष : 2007

अ. क्र.	बाब	पदांचा तपशील	शासकीय	जिल्हा परिषद	महानगर पालिका	नगर परिषद
(1)	(2)	(3)	(4)	(5)	(6)	(7)
1	वर्ग - अ	एकूण मंजूर पदे भरलेली पदे पैकी स्त्रिया	818 739 48	457 431 30	5 2 0	0 0 0
2	वर्ग - ब	एकूण मंजूर पदे भरलेली पदे पैकी स्त्रिया	1239 1002 125	1643 1602 349	4 0 0	32 28 8
3	वर्ग - क	एकूण मंजूर पदे भरलेली पदे पैकी स्त्रिया	11999 9565 832	12886 11444 4389	649 545 106	1007 765 161
4	वर्ग - ड	एकूण मंजूर पदे भरलेली पदे पैकी स्त्रिया	6030 5273 520	1376 1109 218	2039 1911 605	1402 1296 338
5	एकूण	मंजूर पदे भरलेली पदे पैकी स्त्रिया	20086 16579 1525	16362 14586 4986	2697 2458 711	2441 2089 507
6	*इतर वर्ग-इ	एकूण मंजूर पदे भरलेली पदे पैकी स्त्रिया	2700 1586 280	9205 9018 8174	75 75 33	137 131 108
7	एकूण	मंजूर पदे (5+6) भरलेली पदे पैकी स्त्रिया	22786 18165 1805	25567 23604 13160	2772 2533 744	2578 2220 615

टीप (*) - 'इतर वर्ग - इ' यामध्ये कार्यव्ययी आस्थापनेवरील, आकस्मिक खर्चातील रोजगार दिले जाणारे, रोजंदारीवरील, अंशकालीन, मानसेवा आणि वरील वर्गात समाविष्ट न झालेले कर्मचारी यांचा समावेश आहे.

आधार - अर्थ व सांख्यिकी संचालनालय, मुंबई

तक्ता क्रमांक - 9.4

निरनिराळ्या उद्योगांतील रोजगार

जिल्हा - अहमदनगर

संदर्भ वर्ष : 2008-09

अ. क्र.	उद्योग गट	राष्ट्रीय उद्योग संकेतांक	एकूण आस्थापनांची संख्या	माहिती देणा-या आस्थापनांची संख्या	कर्मचारी संख्या			
					शासकीय	निम-शासकीय	खाजगी	एकूण
(1)	(2)	(3)	(4)	(5)	(6)	(7)	(8)	(9)
1	कृषी	0	16	13	2243	228	36	2507
2	खाणकाम	10	66	37	182	53	21008	21243
3	वस्तुनिर्माण	20 ते 39	101	50	0	0	9009	9009
4	बीज निर्मिती, गॅस, पाणी व सांडपाणी सेवा	40 ते 49	35	23	3709	2711	1695	8115
5	बांधकाम	50	39	17	791	50	740	1581
6	घाऊक व किरकोळ व्यापार व हॉटेल व्यवसाय	60 ते 69	151	112	523	7118	4109	11750
7	परिवहन,गोदामे आणि दळणवळण	70 ते 75	114	81	19093	2	43	19138
8	वित्त पुरवठा, विमा स्थावर मालमत्ता आणि व्यापार विषयक सेवा	80 ते 83	792	490	15449	28	24174	39651
9	सामूहिक,सामाजिक व व्यक्तिगत सेवा	90 ते 99	12	4	27	3	2503	2533
जिल्हा एकूण			1326	827	42017	10193	63317	115527

आधार - जिल्हा रोजगार व स्वयंरोजगार मार्गदर्शन केंद्र, अहमदनगर

तक्ता क्रमांक - 9.5
कृषी व बिगर-कृषी उद्योग

जिल्हा - अहमदनगर

संदर्भ वर्ष : 2005

अ. क्र.	बाब	* कृषी उद्योग			बिगर-कृषी			कृषी व बिगर-कृषी एकूण		
		ग्रामीण	नागरी	एकूण	ग्रामीण	नागरी	एकूण	ग्रामीण	नागरी	एकूण
(1)	(2)	(3)	(4)	(5)	(6)	(7)	(8)	(9)	(10)	(11)
1	उद्योगांची संख्या									
	1.1 स्वकार्यरत उद्योग**	36860	1923	38783	49935	25947	75882	86795	27870	114665
	1.2 आस्थापना***	5451	511	5962	25839	20819	46658	31290	21330	52620
	1.3 एकूण	42311	2434	44745	75774	46766	122540	118085	49200	167285
2	मालकीच्या प्रकारानुसार उद्योग									
	2.1 सहकारी	303	3	306	2029	680	2709	2332	683	3015
	2.2 सार्वजनिक	63	1	64	10389	1733	12122	10452	1734	12186
	2.3 खाजगी	41945	2430	44375	63356	44353	107709	105301	46783	152084
3	मालकाचा विशेष सामाजिक गट (एकूण संस्थांची टक्केवारी)									
	3.1 अनुसूचित जाती	3.21	2.75	3.19	5.4	5.47	5.34	4.62	5.33	4.83
	3.2 अनुसूचित जमाती	4.76	1.1	4.56	3.12	2.92	3.05	3.71	2.83	3.45
4	जागेविरहित कार्यान्वित असलेल्या उद्योगांची एकूणशी टक्केवारी	35.94	44.82	36.42	14.33	11.27	13.16	22.07	12.93	19.38
5	शक्तीवर चालणा-या उद्योगाची एकूण उद्योगांशी टक्केवारी	1.52	0.69	1.47	15.02	16.86	15.72	10.18	16.05	11.91
6	सर्वसाधारणपणे काम करणा-या कामगारांची संख्या									
	6.1 एकूण कामगार	88152	5154	93342	177418	172501	349919	265606	177655	443261
	6.2 वेतनावर काम करणारे कामगार	9630	652	10282	93978	117945	211923	103608	118597	222205
	6.3 वेतनावरील कामगारांची एकूण कामगारांशी टक्केवारी	10.92	12.65	11.02	52.97	68.37	60.56	39.01	66.76	50.13
	6.4 कामगारांची प्रति उद्योग सरासरी संख्या	2	2	2	2	3	2	2	3	2

टीप :- *कृषी उत्पादन व मळे वगळून कृषी संबंधित उद्योग, ** पगारावर एकही कर्मचारी नसलेले उद्योग

***ज्या उद्योगात कमीतकमी एकतरी व्यक्ती पगारावर काम करते असे उद्योग

आधार :- अर्थ व सांख्यिकी संचालनालय, महाराष्ट्र शासन, मुंबई

तक्ता क्रमांक: 9.6

प्रमुख उद्योग गटानुसार उद्योगांची आणि नियमित काम करणा-या कामगारांची संख्या

जिल्हा - अहमदनगर

संदर्भ वर्ष : 2005

अ. क्र.	उद्योग गट संकेतांक	उद्योग गट	ग्रामीण		नागरी		एकूण	
			उद्योग	कामगार	उद्योग	कामगार	उद्योग	कामगार
(1)	(2)	(3)	(4)	(5)	(6)	(7)	(8)	(9)
1	1	कृषी	42311	88188	2434	5154	44745	93342
2	2	खनिज उत्पादन व खाणकाम	64	225	10	27	74	252
3	3	वस्तुनिर्माण	12570	37581	6902	53264	19472	90845
4	4	बीज, गॅस आणि पाणी पुरवठा	175	949	25	3184	200	4133
5	5	बांधकाम	699	1411	367	945	1066	2356
6	6	विक्री, देखभाल व दुरुस्ती	1839	3696	2281	5836	4120	9532
7	7	घाऊक व्यापार	1300	2535	1470	3244	2770	5779
8	8	किरकोळ व्यापार	28066	45887	20571	39375	48637	85262
9	9	उपाहारगृहे आणि हॉटेल्स	4044	9714	2728	9431	6772	19145
10	10	वाहतूक व साठवण आणि गोदामविषयक	1462	3149	1500	4232	2962	7381
11	11	दळणवळण	1438	2342	840	2144	2278	4486
12	12	वित्तीय इंटरमेडिशन	1490	5685	839	5648	2329	11333
13	13	स्थावर मालमत्ता आणि गुंतवणूक	1670	4734	1728	3822	3398	8556
14	14	सार्वजनिक प्रशासन आणि सुरक्षा	3043	11038	754	17885	3797	28923
15	15	शैक्षणिक	5028	27177	979	9291	6007	36468
16	16	आरोग्य आणि सांस्कृतिक कार्य	2954	6208	1561	6229	4515	12437
17	17	सामुहिक सामाजिक व व्यक्तीगत सेवा	9928	15082	4210	7943	14138	23025
18	18	इतर सेवा	4	5	1	1	5	6
19	19	बिगर- कृषी उद्योग गट (एकूण)	75774	177418	46766	172501	122540	349919
20	20	कृषी व बिगर- कृषी उद्योग गट (एकूण)	118085	265606	49200	177655	167285	443261

आधार :- अर्थ व सांख्यिकी संचालनालय, महाराष्ट्र शासन, मुंबई

तक्ता क्रमांक - 9.7

महत्त्वाच्या उद्योग गटानुसार कृषी व बिगर - कृषी आस्थापनांची व त्यातील कामगारांची संख्या

जिल्हा -अहमदनगर

संदर्भ वर्ष : 2005

अ. क्र.	उद्योग गट संकेतांक	उद्योग गट	आस्थापना			आस्थापनेवरील कामगार		
			ग्रामीण	नागरी	एकूण	ग्रामीण	नागरी	एकूण
(1)	(2)	(3)	(4)	(5)	(6)	(7)	(8)	(9)
1	1	कृषी	5451	511	5962	9630	652	10282
2	2	खाणकाम व दगडकाम	14	5	19	58	16	74
3	3	वस्तुनिर्माण	2936	3296	6232	20924	45075	65999
4	4	बीज,गॅस व पाणी पुरवठा	154	22	176	888	3179	4067
5	5	बांधकाम	175	178	353	546	489	1035
6	6	घाऊक व्यापार	243	677	920	807	1414	2221
7	7	किरकोळ व्यापार	6178	8798	14976	10985	17001	27986
8	8	उपाहारगृहे व हॉटेल्स	1420	1609	3029	3512	5807	9319
9	9	वाहतूक साठवण व गोदाम विषयक	387	498	885	1485	2569	4054
10	11	दळणवळण	588	296	884	1146	1234	2380
11	12	वित्तीय, विमा, स्थावर मालमत्ता आणि व्यावसायिक सेवा	1845	1483	3328	7685	6983	14668
12	13	सामुहिक, सामाजिक व व्यक्तिगत सेवा	2935	1580	4515	5367	3396	8763
13	14	इतर	8964	2377	11341	40575	30782	71357
एकूण			31290	21330	52620	103608	118597	222205

आधार :- अर्थ व सांख्यिकी संचालनालय, महाराष्ट्र शासन, मुंबई.

तक्ता क्रमांक - 10.1

शैक्षणिक संस्थांची (शाळा / महाविद्यालय इ.) संख्या

जिल्हा - अहमदनगर

संदर्भ वर्ष : 2007-08

अ. क्र.	तालुका	बाब	प्राथमिक संस्था					माध्यमिक संस्था				
			शासकीय	स्थानिक संस्था	खाजगी		एकूण	शासकीय	स्थानिक संस्था	खाजगी		एकूण
					अनुदानित	विना अनुदानित				अनुदानित	विना अनुदानित	
(1)	(2)	(3)	(4)	(5)	(6)	(7)	(8)	(9)	(10)	(11)	(12)	(13)
1	अकोले	एकूण	7	317	11	4	339	13	3	62	14	92
		पैकी मुलींकरिता	0	2	0	0	2	1	0	2	0	3
2	संगमनेर	एकूण	3	320	9	7	339	3	0	94	12	109
		पैकी मुलींकरिता	0	1	0	0	1	0	0	1	0	1
3	कोपरगांव	एकूण	0	162	10	6	178	0	1	31	9	41
		पैकी मुलींकरिता	0	2	1	0	3	0	0	2	0	2
	राहाता	एकूण	0	141	11	11	163	0	0	38	18	56
		पैकी मुलींकरिता	0	3	0	0	3	0	0	3	1	4
5	श्रीरामपूर	एकूण	0	108	10	8	126	0	0	41	9	50
		पैकी मुलींकरिता	0	4	0	0	4	0	0	4	0	4
6	नेवासा	एकूण	0	222	4	7	233	0	0	35	19	54
		पैकी मुलींकरिता	0	3	1	0	4	0	0	0	0	0
7	शेवगांव	एकूण	0	180	4	4	188	0	0	26	5	31
		पैकी मुलींकरिता	0	2	0	0	2	0	0	1	0	1
8	पाथर्डी	एकूण	0	245	7	3	255	0	0	51	10	61
		पैकी मुलींकरिता	0	1	0	0	1	0	0	0	0	0
9	नगर	एकूण	6	237	117	31	391	3	0	88	8	99
		पैकी मुलींकरिता	0	0	0	0	0	0	0	0	0	0
10	राहुरी	एकूण	1	202	9	7	219	1	0	27	13	41
		पैकी मुलींकरिता	0	2	0	0	2	0	0	3	0	3
11	पारनेर	एकूण	1	299	3	4	307	1	0	54	13	68
		पैकी मुलींकरिता	0	1	0	0	1	0	0	1	0	1
12	श्रीगोंदा	एकूण	0	339	3	0	342	0	0	43	15	58
		पैकी मुलींकरिता	0	2	0	0	2	0	0	0	0	0
13	कर्जत	एकूण	0	217	2	2	221	0	0	34	16	50
		पैकी मुलींकरिता	0	2	0	0	2	0	0	1	0	1
14	जामखेड	एकूण	0	139	1	2	142	0	0	17	4	21
		पैकी मुलींकरिता	0	4	0	0	4	0	0	1	0	1
एकूण जिल्हा		एकूण	18	3128	201	96	3443	21	4	641	165	831
		पैकी मुलींकरिता	0	29	2	0	31	1	0	19	1	21

तक्ता क्रमांक - 10.1 (पुढे चालु)

शैक्षणिक संस्थांची (शाळा / महाविद्यालय इ.) संख्या

जिल्हा - अहमदनगर

संदर्भ वर्ष : 2007-08

अ. क्र.	तालुका	बाब	उच्च माध्यमिक संस्था					महाविद्यालये (सर्व)					एकूण शैक्षणिक संस्था
			शासकीय	स्थानिक संस्था	खाजगी		एकूण	शासकीय	स्थानिक संस्था	खाजगी		एकूण	
					अनुदानित	विना अनुदानित				अनुदानित	विना अनुदानित		
(1)	(2)	(3)	(14)	(15)	(16)	(17)	(18)	(19)	(20)	(21)	(22)	(23)	(24)
1	अकोले	एकूण	3	0	10	0	13	0	0	2	0	2	446
		पैकी मुलींकरिता	0	0	0	0	0	0	0	0	0	0	5
2	संगमनेर	एकूण	0	0	20	4	24	0	0	5	1	6	478
		पैकी मुलींकरिता	0	0	0	0	0	0	0	0	0	0	2
3	कोपरगांव	एकूण	0	0	7	1	8	0	0	2	0	2	229
		पैकी मुलींकरिता	0	0	2	0	2	0	0	0	0	0	7
	राहाता	एकूण	0	0	15	4	19	0	0	3	0	3	241
		पैकी मुलींकरिता	0	0	1	0	1	0	0	0	0	0	8
5	श्रीरामपूर	एकूण	0	0	6	0	6	0	0	4	0	4	186
		पैकी मुलींकरिता	0	0	2	0	2	0	0	0	0	0	10
6	नेवासा	एकूण	0	0	10	0	10	0	0	3	0	3	300
		पैकी मुलींकरिता	0	0	2	0	2	0	0	0	0	0	6
7	शेवगांव	एकूण	0	0	9	0	9	0	0	1	0	1	229
		पैकी मुलींकरिता	0	0	0	0	0	0	0	0	0	0	3
8	पाथर्डी	एकूण	0	0	9	3	12	0	0	4	1	5	333
		पैकी मुलींकरिता	0	0	0	0	0	0	0	0	0	0	1
9	नगर	एकूण	1	0	24	11	36	0	0	4	0	4	530
		पैकी मुलींकरिता	0	0	1	0	1	0	0	1	0	1	2
10	राहुरी	एकूण	0	0	9	0	9	0	0	2	0	2	271
		पैकी मुलींकरिता	0	0	1	0	1	0	0	0	0	0	6
11	पारनेर	एकूण	1	0	13	4	18	0	0	2	1	3	396
		पैकी मुलींकरिता	1	0	13	4	18	0	0	2	1	3	23
12	श्रीगोंदा	एकूण	0	0	9	1	10	0	0	2	0	2	412
		पैकी मुलींकरिता	0	0	0	0	0	0	0	0	0	0	2
13	कर्जत	एकूण	0	0	7	4	11	0	0	4	0	4	286
		पैकी मुलींकरिता	0	0	0	0	0	0	0	0	0	0	3
14	जामखेड	एकूण	0	0	5	0	5	0	0	0	0	0	168
		पैकी मुलींकरिता	0	0	0	0	0	0	0	0	0	0	5
एकूण जिल्हा		एकूण	5	0	153	32	190	0	0	38	3	41	4505
		पैकी मुलींकरिता	1	0	22	4	27	0	0	3	1	4	83

टिप : सदर माहिती अस्थायी स्वरूपाची आहे.

आधार : शिक्षण अधिकारी, (प्रा.), जिल्हा परिषद, अहमदनगर.

तक्ता क्रमांक - 10.2

शैक्षणिक संस्थांतील शिक्षक

जिल्हा- अहमदनगर

संदर्भ वर्ष:2007-08

अ. क्र.	तालुका	बाब	प्राथमिक शिक्षक					माध्यमिक शिक्षक				
			शासकीय	स्थानिक संस्था	खाजगी		एकूण	शासकीय	स्थानिक संस्था	खाजगी		एकूण
					अनुदानित	विना अनुदानित				अनुदानित	विना अनुदानित	
(1)	(2)	(3)	(4)	(5)	(6)	(7)	(8)	(9)	(10)	(11)	(12)	(13)
1	अकोले	एकूण	91	1129	69	28	1317	128	53	639	72	892
		पैकी स्त्रिया	20	247	20	22	309	14	6	116	20	156
2	संगमनेर	एकूण	19	1019	80	31	1149	15	0	783	110	908
		पैकी स्त्रिया	8	458	54	17	537	5	0	368	48	421
3	कोपरगांव	एकूण	0	672	91	74	837	0	21	546	79	646
		पैकी स्त्रिया	0	262	52	32	346	0	7	157	22	186
4	राहाता	एकूण	0	607	95	103	805	0	0	731	137	868
		पैकी स्त्रिया	0	307	57	66	430	0	0	199	48	247
5	श्रीरामपूर	एकूण	0	513	126	56	695	0	0	808	51	859
		पैकी स्त्रिया	0	368	77	39	484	0	0	240	13	253
6	नेवासा	एकूण	0	933	29	29	991	0	0	452	27	479
		पैकी स्त्रिया	0	375	7	15	397	0	0	119	5	124
7	शेवगांव	एकूण	0	664	15	16	695	0	0	423	40	463
		पैकी स्त्रिया	0	230	4	11	245	0	0	50	6	56
8	पाथर्डी	एकूण	0	836	32	18	886	0	0	716	58	774
		पैकी स्त्रिया	0	304	6	9	319	0	0	133	7	140
9	नगर	एकूण	26	1078	623	205	1932	15	0	860	119	994
		पैकी स्त्रिया	15	472	354	81	922	4	0	42	8	54
10	राहुरी	एकूण	13	754	89	47	903	5	0	653	78	736
		पैकी स्त्रिया	3	338	48	34	423	0	0	149	23	172
11	पारनेर	एकूण	6	959	25	13	1003	5	0	667	61	733
		पैकी स्त्रिया	3	337	10	7	357	2	0	237	22	261
12	श्रीगोंदा	एकूण	0	1090	17	0	1107	0	0	631	50	681
		पैकी स्त्रिया	0	464	13	0	477	0	0	152	30	182
13	कर्जत	एकूण	0	726	8	8	742	0	0	245	60	305
		पैकी स्त्रिया	0	254	0	4	258	0	0	41	8	49
14	जामखेड	एकूण	0	484	4	10	498	0	0	305	35	340
		पैकी स्त्रिया	0	174	3	5	182	0	0	25	4	29
एकूण जिल्हा		एकूण	155	11464	1303	638	13560	168	74	8459	977	9678
		पैकी स्त्रिया	49	4590	705	342	5686	25	13	2028	264	2330

तक्ता क्रमांक - 10.2 (पुढे चालु)

जिल्हा- अहमदनगर

संदर्भ वर्ष:2007-08

अ. क्र.	तालुका	बाब	उच्च माध्यमिक शिक्षक					महाविद्यालयातील शिक्षक (सर्व)					एकूण
			शासकीय	स्थानिक संस्था	खाजगी		एकूण	शासकीय	स्थानिक संस्था	खाजगी		एकूण	
					अनुदानित	विना अनुदानित				अनुदानित	विना अनुदानित		
(1)	(2)	(3)	(14)	(15)	(16)	(17)	(18)	(19)	(20)	(21)	(22)	(23)	(24)
1	अकोले	एकूण	36	0	270	0	306	0	0	71	0	71	2586
		पैकी स्त्रिया	7	0	6	0	13	0	0	3	0	3	481
2	संगमनेर	एकूण	0	0	327	48	375	0	0	167	15	182	2614
		पैकी स्त्रिया	0	0	78	12	90	0	0	26	7	33	1081
3	कोपरगांव	एकूण	0	0	186	4	190	0	0	57	0	57	1730
		पैकी स्त्रिया	0	0	19	0	19	0	0	28	0	28	579
4	राहाता	एकूण	0	0	295	34	329	0	0	150	0	150	2152
		पैकी स्त्रिया	0	0	37	24	61	0	0	24	0	24	762
5	श्रीरामपूर	एकूण	0	0	60	0	60	0	0	87	0	87	1701
		पैकी स्त्रिया	0	0	27	0	27	0	0	13	0	13	777
6	नेवासा	एकूण	0	0	124	0	124	0	0	147	0	147	1741
		पैकी स्त्रिया	0	0	27	0	27	0	0	54	0	54	602
7	शेवगांव	एकूण	0	0	161	0	161	0	0	22	0	22	1341
		पैकी स्त्रिया	0	0	21	0	21	0	0	6	0	6	328
8	पाथर्डी	एकूण	0	0	62	20	82	0	0	34	9	43	1785
		पैकी स्त्रिया	0	0	3	3	6	0	0	4	3	7	472
9	नगर	एकूण	134	0	462	108	704	0	0	252	0	252	3882
		पैकी स्त्रिया	88	0	198	37	323	0	0	41	0	41	1340
10	राहुरी	एकूण	0	0	63	0	63	0	0	52	0	52	1754
		पैकी स्त्रिया	0	0	9	0	9	0	0	12	0	12	616
11	पारनेर	एकूण	15	0	141	21	177	0	0	55	9	64	1977
		पैकी स्त्रिया	5	0	17	9	31	0	0	14	4	18	667
12	श्रीगोंदा	एकूण	0	0	60	11	71	0	0	91	0	91	1950
		पैकी स्त्रिया	0	0	6	0	6	0	0	17	0	17	682
13	कर्जत	एकूण	0	0	279	56	335	0	0	46	0	46	1428
		पैकी स्त्रिया	0	0	75	11	86	0	0	3	0	3	396
14	जामखेड	एकूण	0	0	106	0	106	0	0	0	0	0	944
		पैकी स्त्रिया	0	0	24	0	24	0	0	0	0	0	235
एकूण जिल्हा		एकूण	185	0	2596	302	3083	0	0	1231	33	1264	27585
		पैकी स्त्रिया	100	0	547	96	743	0	0	245	14	259	9018

टिप : सदर माहिती अस्थायी स्वरूपाची आहे.

आधार : शिक्षण अधिकारी, (प्रा.), जिल्हा परिषद, अहमदनगर.

तक्ता क्रमांक - 10.3
शैक्षणिक संस्थांतील विद्यार्थी संख्या

जिल्हा - अहमदनगर

संदर्भ वर्ष : 2007-08

अ. क्र.	तालुका	बाब	प्राथमिक विद्यार्थी					माध्यमिक विद्यार्थी				
			शासकीय	स्थानिक संस्था	खाजगी		एकूण	शासकीय	स्थानिक संस्था	खाजगी		एकूण
					अनुदानित	विना अनुदानित				अनुदानित	विना अनुदानित	
(1)	(2)	(3)	(4)	(5)	(6)	(7)	(8)	(9)	(10)	(11)	(12)	(13)
1	अकोले	एकूण	2309	28287	2694	535	33825	3794	1461	18766	1356	25377
		पैकी मुली	1118	13426	1107	183	15834	2094	685	8618	611	12008
2	संगमनेर	एकूण	707	32940	4980	1586	40213	4918	0	35632	2185	42735
		पैकी मुली	331	14924	2386	759	18400	163	0	21942	1048	23153
3	कोपरगांव	एकूण	0	21984	8263	1159	31406	0	815	24846	1368	27029
		पैकी मुली	0	10624	3648	335	14607	0	226	8897	500	9623
4	राहाता	एकूण	0	19990	4582	4395	28967	0	0	27389	4884	32273
		पैकी मुली	0	9056	1996	1607	12659	0	0	12027	2109	14136
5	श्रीरामपूर	एकूण	0	16925	5734	3122	25781	0	0	27842	743	28585
		पैकी मुली	0	8494	2684	1287	12465	0	0	11706	357	12063
6	नेवासा	एकूण	0	29855	4358	870	35083	0	0	16693	6422	23115
		पैकी मुली	0	14642	2236	418	17296	0	0	10666	2908	13574
7	शेवगांव	एकूण	0	20939	846	767	22552	0	0	15222	833	16055
		पैकी मुली	0	8341	158	88	8587	0	0	7067	325	7392
8	पाथर्डी	एकूण	0	22977	1059	353	24389	0	0	22780	1378	24158
		पैकी मुली	0	10507	387	69	10963	0	0	9785	503	10288
9	नगर	एकूण	1437	28340	44757	8024	82558	295	0	29615	4095	34005
		पैकी मुली	426	13285	23830	3307	40848	67	0	14025	1609	15701
10	राहुरी	एकूण	326	26039	5356	1505	33226	173	0	17849	2378	20400
		पैकी मुली	170	9804	2328	363	12665	98	0	5604	1117	6819
11	पारनेर	एकूण	217	24162	952	289	25620	110	0	22850	1495	24455
		पैकी मुली	98	11438	342	141	12019	32	0	11368	789	12189
12	श्रीगोंदा	एकूण	0	27730	828	0	28558	0	0	21437	1276	22713
		पैकी मुली	0	12748	315	0	13063	0	0	10499	611	11110
13	कर्जत	एकूण	0	22180	865	576	23621	0	0	9888	2505	12393
		पैकी मुली	0	9521	321	239	10081	0	0	4453	1031	5484
14	जामखेड	एकूण	0	13910	360	335	14605	0	0	6024	437	6461
		पैकी मुली	0	6531	148	114	6793	0	0	3333	201	3534
एकूण जिल्हा		एकूण	4996	336258	85634	23516	450404	9290	2276	296833	31355	339754
		पैकी मुली	2143	153341	41886	8910	206280	2454	911	139990	13719	157074

तक्ता क्रमांक - 10.3 (पुढे चालु)

शैक्षणिक संस्थांतील विद्यार्थी संख्या

जिल्हा - अहमदनगर

संदर्भ वर्ष : 2007-08

अ. क्र.	तालुका	बाब	उच्च माध्यमिक विद्यार्थी					महाविद्यालयातील विद्यार्थी (सर्व)					एकूण
			शासकीय	स्थानिक संस्था	खाजगी		एकूण	शासकीय	स्थानिक संस्था	खाजगी		एकूण	
					अनुदानित	विना अनुदानित				अनुदानित	विना अनुदानित		
(1)	(2)	(3)	(14)	(15)	(16)	(17)	(18)	(19)	(20)	(21)	(22)	(23)	(24)
1	अकोले	एकूण	826	0	10066	0	10892	0	0	2834	0	2834	72928
		पैकी मुली	384	0	3893	0	4277	0	0	981	0	981	33100
2	संगमनेर	एकूण	0	0	12305	3076	15381	0	0	5639	623	6262	104591
		पैकी मुली	0	0	5822	1432	7254	0	0	2369	303	2672	51479
3	कोपरगांव	एकूण	0	0	4789	186	4975	0	0	3433	0	3433	66843
		पैकी मुली	0	0	1890	72	1962	0	0	1460	0	1460	27652
4	राहाता	एकूण	0	0	8237	2722	10959	0	0	3803	0	3803	76002
		पैकी मुली	0	0	2309	693	3002	0	0	1532	0	1532	31329
5	श्रीरामपूर	एकूण	0	0	2649	0	2649	0	0	3084	0	3084	60099
		पैकी मुली	0	0	1227	0	1227	0	0	847	0	847	26602
6	नेवासा	एकूण	0	0	4952	0	4952	0	0	2250	0	2250	65400
		पैकी मुली	0	0	838	0	838	0	0	612	0	612	32320
7	शेवगांव	एकूण	0	0	7546	0	7546	0	0	2320	0	2320	48473
		पैकी मुली	0	0	620	0	620	0	0	0	0	0	16599
8	पाथर्डी	एकूण	0	0	2716	647	3363	0	0	1501	263	1764	53674
		पैकी मुली	0	0	1557	312	1869	0	0	471	23	494	23614
9	नगर	एकूण	279	0	6105	774	7158	0	0	1102	0	1102	124823
		पैकी मुली	121	0	2813	371	3305	0	0	475	0	475	60329
10	राहुरी	एकूण	0	0	2520	0	2520	0	0	2842	0	2842	58988
		पैकी मुली	0	0	1209	0	1209	0	0	1224	0	1224	21917
11	पारनेर	एकूण	138	0	3981	277	4396	0	0	2211	478	2689	57160
		पैकी मुली	67	0	1811	131	2009	0	0	763	215	978	27195
12	श्रीगोंदा	एकूण	0	0	3050	311	3361	0	0	1839	0	1839	56471
		पैकी मुली	0	0	878	154	1032	0	0	509	48	557	25762
13	कर्जत	एकूण	0	0	8301	1995	10296	0	0	758	245	1003	47313
		पैकी मुली	0	0	3928	821	4749	0	0	238	95	333	20647
14	जामखेड	एकूण	0	0	7335	0	7335	0	0	0	0	0	28401
		पैकी मुली	0	0	2550	0	2550	0	0	0	0	0	12877
एकूण जिल्हा		एकूण	1243	0	84552	9988	95783	0	0	33616	1609	35225	921166
		पैकी मुली	572	0	31345	3986	35903	0	0	11481	684	12165	411422

टिप : सदर माहिती अस्थायी स्वरूपाची आहे.

आधार : शिक्षण अधिकारी, (प्रा.), जिल्हा परिषद, अहमदनगर.

तक्ता क्रमांक - 10.4

शैक्षणिक संस्थांतील अनुसूचित जातीच्या विद्यार्थ्यांची संख्या

जिल्हा - अहमदनगर

संदर्भ वर्ष : 2007-08

अ. क्र	तालुका	बाब	प्राथमिक विद्यार्थी					माध्यमिक विद्यार्थी				
			शासकीय	स्थानिक संस्था	खाजगी		एकूण	शासकीय	स्थानिक संस्था	खाजगी		एकूण
					अनुदानित	विना अनुदानित				अनुदानित	विना अनुदानित	
(1)	(2)	(3)	(4)	(5)	(6)	(7)	(8)	(9)	(10)	(11)	(12)	(13)
1	अकोले	एकूण	58	1622	55	35	1770	125	25	1194	67	1411
		पैकी मुली	29	769	26	17	841	54	13	625	40	732
2	संगमनेर	एकूण	380	4705	417	218	5720	79	0	4517	518	5114
		पैकी मुली	2	1596	196	99	1893	1	0	2345	232	2578
3	कोपरगाव	एकूण	0	3296	1417	127	4840	0	0	2558	142	2700
		पैकी मुली	0	1607	609	45	2261	0	0	1227	48	1275
4	राहाता	एकूण	0	4185	1065	400	5650	0	0	4791	532	5323
		पैकी मुली	0	2021	470	161	2652	0	0	2206	285	2491
5	श्रीरामपूर	एकूण	0	3565	1005	542	5112	0	0	3503	402	3905
		पैकी मुली	0	1587	501	214	2302	0	0	1453	195	1648
6	नेवासा	एकूण	0	5071	53	130	5254	0	0	2503	963	3466
		पैकी मुली	0	2196	335	61	2592	0	0	369	144	513
7	शेवगाव	एकूण	0	3354	111	57	3522	0	0	2143	120	2263
		पैकी मुली	0	1500	42	13	1555	0	0	973	50	1023
8	पाथर्डी	एकूण	0	2696	182	17	2895	0	0	2143	67	2210
		पैकी मुली	0	1372	26	2	1400	0	0	876	22	898
9	नगर	एकूण	292	4472	6623	753	12140	128	0	8454	206	8788
		पैकी मुली	137	847	3133	317	4434	56	0	4080	85	4221
10	राहुरी	एकूण	194	4012	804	254	5264	122	0	2800	364	3286
		पैकी मुली	74	1698	419	103	2294	41	0	1292	129	1462
11	पारनेर	एकूण	0	2045	69	31	2145	0	0	1776	78	1854
		पैकी मुली	0	987	24	14	1025	0	0	595	31	626
12	श्रीगोंदा	एकूण	0	3878	220	0	4098	0	0	2508	171	2679
		पैकी मुली	0	1843	84	0	1927	0	0	1150	69	1219
13	कर्जत	एकूण	0	3053	75	0	3128	0	0	1332	285	1617
		पैकी मुली	0	1461	25	0	1486	0	0	621	111	732
14	जामखेड	एकूण	0	1785	12	19	1816	0	0	665	30	695
		पैकी मुली	0	878	7	8	893	0	0	378	11	389
एकूण जिल्हा		एकूण	924	47739	12108	2583	63354	454	25	40887	3945	45311
		पैकी मुली	242	20362	5897	1054	27555	152	13	18190	1452	19807

तक्ता क्रमांक - 10.4 (पुढे चालु)
शैक्षणिक संस्थांतील अनुसूचित जातीच्या विद्यार्थ्यांची संख्या

जिल्हा - अहमदनगर

संदर्भ वर्ष : 2007-08

अ. क्र	तालुका	बाब	उच्च माध्यमिक विद्यार्थी					महाविद्यालयातील विद्यार्थी (सर्व)					एकूण
			शासकीय	स्थानिक संस्था	खाजगी		एकूण	शासकीय	स्थानिक संस्था	खाजगी		एकूण	
					अनुदानित	विना अनुदानित				अनुदानित	विना अनुदानित		
(1)	(2)	(3)	(14)	(15)	(16)	(17)	(18)	(19)	(20)	(21)	(22)	(23)	(24)
1	अकोले	एकूण	33	0	680	0	713	0	0	135	0	135	4029
		पैकी मुली	12	0	255	0	267	0	0	33	0	33	1873
2	संगमनेर	एकूण	0	0	1034	246	1280	0	0	702	0	702	12816
		पैकी मुली	0	0	432	109	541	0	0	216	0	216	5228
3	कोपरगांव	एकूण	0	0	319	15	334	0	0	290	0	290	8164
		पैकी मुली	0	0	79	6	85	0	0	77	0	77	3698
4	राहाता	एकूण	0	0	1280	198	1478	0	0	1242	0	1242	13693
		पैकी मुली	0	0	440	72	512	0	0	107	0	107	5762
5	श्रीरामपूर	एकूण	0	0	2215	0	2215	0	0	435	0	435	11667
		पैकी मुली	0	0	1165	0	1165	0	0	158	0	158	5273
6	नेवासा	एकूण	0	0	445	0	445	0	0	337	0	337	9502
		पैकी मुली	0	0	72	0	72	0	0	91	0	91	3268
7	शेवगांव	एकूण	0	0	1166	0	1166	0	0	210	0	210	7161
		पैकी मुली	0	0	109	0	109	0	0	0	0	0	2687
8	पाथर्डी	एकूण	0	0	388	178	566	0	0	224	22	246	5917
		पैकी मुली	0	0	97	45	142	0	0	52	4	56	2496
9	नगर	एकूण	15	0	675	47	737	0	0	530	0	530	22195
		पैकी मुली	6	0	311	27	344	0	0	281	0	281	9280
10	राहुरी	एकूण	0	0	1665	0	1665	0	0	390	0	390	10605
		पैकी मुली	0	0	675	0	675	0	0	177	0	177	4608
11	पारनेर	एकूण	32	0	234	27	293	0	0	231	79	310	4602
		पैकी मुली	12	0	79	11	102	0	0	61	35	96	1849
12	श्रीगोंदा	एकूण	0	0	282	19	301	0	0	204	0	204	7282
		पैकी मुली	0	0	78	10	88	0	0	49	0	49	3283
13	कर्जत	एकूण	0	0	1221	311	1532	0	0	147	0	147	6424
		पैकी मुली	0	0	526	127	653	0	0	39	0	39	2910
14	जामखेड	एकूण	0	0	943	0	943	0	0	0	0	0	3454
		पैकी मुली	0	0	312	0	312	0	0	0	0	0	1594
एकूण जिल्हा		एकूण	80	0	12547	1041	13668	0	0	5077	101	5178	127511
		पैकी मुली	30	0	4630	407	5067	0	0	1341	39	1380	53809

टिप : सदर माहिती अस्थायी स्वरूपाची आहे.

आधार : शिक्षण अधिकारी, (प्रा.), जिल्हा परिषद, अहमदनगर.

अ.क्र.	तालुका	बाब	प्राथमिक विद्यार्थी					माध्यमिक विद्यार्थी				
			शासकीय	स्थानिक संस्था	खाजगी		एकूण	शासकीय	स्थानिक संस्था	खाजगी		एकूण
					अनुदानित	विना अनुदानित				अनुदानित	विना अनुदानित	
(1)	(2)	(3)	(4)	(5)	(6)	(7)	(8)	(9)	(10)	(11)	(12)	(13)
1	अकोले	एकूण	1075	14912	2266	39	18292	3761	282	7442	591	12076
		पैकी मुली	890	6951	912	17	8770	2123	109	3113	262	5607
2	संगमनेर	एकूण	745	4194	424	48	5411	400	0	3426	213	4039
		पैकी मुली	358	2025	196	23	2602	180	0	1192	102	1474
3	कोपरगांव	एकूण	0	3545	855	24	4424	0	0	1516	63	1579
		पैकी मुली	0	1720	249	5	1974	0	0	502	16	518
4	राहाता	एकूण	0	2081	121	44	2246	0	0	1312	141	1453
		पैकी मुली	0	989	54	23	1066	0	0	500	57	557
5	श्रीरामपूर	एकूण	0	848	432	110	1390	0	0	865	95	960
		पैकी मुली	0	396	157	39	592	0	0	415	30	445
6	नेवासा	एकूण	0	1791	261	52	2104	0	0	1001	385	1386
		पैकी मुली	0	878	134	25	1037	0	0	639	174	813
7	शेवगांव	एकूण	0	529	21	4	554	0	0	263	7	270
		पैकी मुली	0	213	0	0	213	0	0	109	1	110
8	पाथर्डी	एकूण	0	553	13	0	566	0	0	224	22	246
		पैकी मुली	0	253	2	0	255	0	0	83	2	85
9	नगर	एकूण	18	1894	665	71	2648	26	0	1553	245	1824
		पैकी मुली	11	1118	274	30	1433	7	0	496	40	543
10	राहुरी	एकूण	326	3424	829	16	4595	173	0	1675	281	2129
		पैकी मुली	170	1604	373	4	2151	98	0	393	140	631
11	पारनेर	एकूण	217	1651	68	9	1945	110	0	1410	68	1588
		पैकी मुली	98	785	18	3	904	32	0	572	37	641
12	श्रीगोंदा	एकूण	0	1065	38	0	1103	0	0	427	24	451
		पैकी मुली	0	424	10	0	434	0	0	167	20	187
13	कर्जत	एकूण	0	339	10	0	349	0	0	96	23	119
		पैकी मुली	0	61	3	0	64	0	0	18	4	22
14	जामखेड	एकूण	0	256	8	2	266	0	0	61	12	73
		पैकी मुली	0	105	4	0	109	0	0	22	6	28
एकूण जिल्हा	एकूण	एकूण	2381	37082	6011	419	45893	4470	282	21271	2170	28193
		पैकी मुली	1527	17522	2386	169	21604	2440	109	8221	891	11661

तक्ता क्रमांक - 10.5 (पुढे चालु)

शैक्षणिक संस्थातील अनुसूचित जमातीच्या विद्यार्थ्यांची संख्या

जिल्हा - अहमदनगर

संदर्भ वर्ष : 2007-08

अ.क्र.	तालुका	बाब	उच्च माध्यमिक विद्यार्थी					महाविद्यालयातील विद्यार्थी (सर्व)					एकूण
			शासकीय	स्थानिक संस्था	खाजगी		एकूण	शासकीय	स्थानिक संस्था	खाजगी		एकूण	
					अनुदानित	विना अनुदानित				अनुदानित	विना अनुदानित		
(1)	(2)	(3)	(14)	(15)	(16)	(17)	(18)	(19)	(20)	(21)	(22)	(23)	(24)
1	अकोले	एकूण	817	0	3959	0	4776	0	0	942	0	942	36086
		पैकी मुली	345	0	1198	0	1543	0	0	328	0	328	16248
2	संगमनेर	एकूण	0	0	2215	554	2769	0	0	1015	112	1127	13346
		पैकी मुली	0	0	1063	266	1329	0	0	487	54	541	5946
3	कोपरगांव	एकूण	0	0	219	14	233	0	0	63	0	63	6299
		पैकी मुली	0	0	64	1	65	0	0	16	0	16	2573
4	राहाता	एकूण	0	0	255	29	284	0	0	86	0	86	4069
		पैकी मुली	0	0	89	9	98	0	0	13	0	13	1734
5	श्रीरामपूर	एकूण	0	0	312	0	312	0	0	41	0	41	2703
		पैकी मुली	0	0	105	0	105	0	0	8	0	8	1150
6	नेवासा	एकूण	0	0	289	0	289	0	0	194	0	194	3973
		पैकी मुली	0	0	28	22	50	0	0	36	0	36	1936
7	शेवगांव	एकूण	0	0	76	0	76	0	0	18	0	18	918
		पैकी मुली	0	0	4	0	4	0	0	0	0	0	327
8	पाथर्डी	एकूण	0	0	51	7	58	0	0	6	0	6	876
		पैकी मुली	0	0	19	4	23	0	0	3	0	3	366
9	नगर	एकूण	0	0	167	17	184	0	0	69	0	69	4725
		पैकी मुली	0	0	53	6	59	0	0	0	0	0	2035
10	राहुरी	एकूण	0	0	514	0	514	0	0	98	0	98	7336
		पैकी मुली	0	0	202	0	202	0	0	38	0	38	3022
11	पारनेर	एकूण	12	0	41	19	72	0	0	31	9	40	3645
		पैकी मुली	3	0	14	4	21	0	0	4	3	7	1573
12	श्रीगोंदा	एकूण	0	0	43	14	57	0	0	10	0	10	1621
		पैकी मुली	0	0	12	0	12	0	0	2	0	2	635
13	कर्जत	एकूण	0	0	48	23	71	0	0	15	0	15	554
		पैकी मुली	0	0	11	3	14	0	0	1	1	2	102
14	जामखेड	एकूण	0	0	90	0	90	0	0	0	0	0	429
		पैकी मुली	0	0	37	0	37	0	0	0	0	0	174
एकूण जिल्हा		एकूण	829	0	8279	677	9785	0	0	2588	121	2709	86580
		पैकी मुली	348	0	2899	315	3562	0	0	936	58	994	37821

टिप : सदर माहिती अस्थायी स्वरूपाची आहे.

आधार : शिक्षण अधिकारी, (प्रा.), जिल्हा परिषद, अहमदनगर.

तक्ता क्रमांक - 10.6

शारीरिक शिक्षण महाविद्यालये, क्रीडांगणे, क्रीडा संस्था आणि क्रीडा शिष्यवृत्तीधारक

जिल्हा-अहमदनगर

संदर्भ वर्ष-2008-09

अ.क्र.	तालुका	शारीरिक शिक्षण महाविद्यालये (संख्या)	अधिकृत क्रीडांगणे, व्यायाम शाळा (संख्या)		खेळाच्या स्टेडियमची संख्या	अधिकृत जलतरण तलाव (संख्या)	वर्षात घेतलेली क्रीडा प्रशिक्षण शिबिरे (संख्या)	राज्यपातळीवर निवड झालेल्या खेळाडूंची संख्या		क्रीडा शिष्यवृत्ती धारकांची संख्या	
			क्रीडांगणे	व्यायाम शाळा				एकूण	पैकी मुली	एकूण	पैकी मुली
(1)	(2)	(3)	(4)	(5)	(6)	(7)	(8)	(9)	(10)	(11)	(12)
1	अकोले	0	7	7	1	0	0	9	3	9	3
2	संगमनेर	0	5	5	1	0	5	1	0	1	0
3	कोपरगांव	0	5	6	1	0	5	30	4	30	4
4	राहाता	1	6	5	0	3	3	5	1	5	1
5	श्रीरामपूर	0	8	5	1	1	2	10	0	10	0
6	नेवासा	0	6	4	1	0	1	15	5	15	5
7	शेवगांव	0	5	4	1	0	1	3	0	3	0
8	पाथर्डी	0	8	15	0	0	0	0	0	0	0
9	नगर	0	9	13	2	2	10	12	4	12	4
10	राहुरी	0	7	5	0	0	1	3	1	3	1
11	पारनेर	0	5	6	1	0	1	1	0	1	0
12	श्रीगोंद	0	6	4	1	0	1	3	0	3	0
13	कर्जत	0	4	4	0	0	1	1	0	1	0
14	जामखेड	0	6	3	0	0	1	0	0	0	0
जिल्हा एकूण		1	87	86	10	6	32	93	18	93	18

आधार - जिल्हा क्रीडा अधिकारी, अहमदनगर

तक्ता क्रमांक - 10.7

इयत्तानिहाय विद्यार्थ्यांची संख्या

जिल्हा - अहमदनगर

संदर्भ वर्ष - 2007-2008

अ.क्र.	तालुका	इयत्ता						
		1 ली	2 री	3 री	4 थी	5 वी	6 वी	7 वी
	(2)	(3)	(4)	(5)	(6)	(7)	(8)	(9)
1	अकोले	5589	5097	4818	4248	4112	4051	5910
2	संगमनेर	5970	6395	6513	5999	5967	4753	4613
3	कोपरगांव	4456	4621	4172	4882	4737	4520	4018
4	राहाता	4617	4493	4066	4019	3545	3140	5087
5	श्रीरामपूर	3962	3714	3498	4024	3373	3490	3720
6	नेवासा	6027	5649	5044	4781	4657	4575	4350
7	शेवगांव	2696	3129	3298	3656	3459	3312	3002
8	पाथर्डी	3803	3284	2901	3843	3188	3057	4313
9	नगर	11626	11350	10882	12716	12423	11836	11728
10	राहुरी	5248	5610	5151	5275	4852	3986	3104
11	पारनेर	3608	3259	3167	3472	4089	3101	4924
12	श्रीगोंदा	3360	3900	4053	4317	3835	4191	4902
13	कर्जत	3260	3457	3401	3303	3300	3465	3435
14	जामखेड	2026	2147	2140	2064	2038	2068	2122
एकूण जिल्हा		66248	66105	63104	66599	63575	59545	65228

तक्ता क्र.10.7 (पुढे चालू)

इयत्तानिहाय विद्यार्थ्यांची संख्या

जिल्हा - अहमदनगर

संदर्भ वर्ष - 2007-2008

अ.क्र.	तालुका	इयत्ता					
		8 वी	9 वी	10 वी	11 वी	12 वी	एकूण
	(2)	(10)	(11)	(12)	(13)	(14)	(15)
1	अकोले	8639	8486	8252	5717	5175	70094
2	संगमनेर	13889	14347	14499	7675	7706	98326
3	कोपरगांव	9142	9086	8801	2467	2508	63410
4	राहाता	11026	10695	10552	5286	5673	72199
5	श्रीरामपूर	9783	9803	8999	1202	1447	57015
6	नेवासा	8315	7749	7051	2463	2489	63150
7	शेवगांव	6053	5756	4246	3752	3794	46153
8	पाथर्डी	8115	8540	7503	1739	1624	51910
9	नगर	11526	11250	10882	3680	3478	123377
10	राहुरी	8024	7020	5503	1508	1012	56293
11	पारनेर	8670	8551	7234	2210	2186	54471
12	श्रीगोंदा	8215	8080	6618	1780	1581	54832
13	कर्जत	4472	4553	3368	5229	5067	46310
14	जामखेड	2401	2178	1882	3924	3411	28401
एकूण जिल्हा		118270	116094	105390	48632	47151	885941

टिप : सदर माहिती अस्थायी स्वरूपाची आहे.

आधार : शिक्षण अधिकारी, (प्रा.), जिल्हा परिषद, अहमदनगर.

तक्ता क्रमांक - 11.1
सार्वजनिक व शासन सहाय्यीत वैद्यकीय सुविधांची माहिती

जिल्हा - अहमदनगर

संदर्भ वर्ष - 2008-09

अ. क्र.	तालुका	संख्या						
		रुग्णालये	दवाखाने	प्रसूतिगृहे	प्राथमिक आरोग्य केंद्रे	उपकेंद्रे	डॉक्टर व वैद्य	परिचारिका
(1)	(2)	(3)	(4)	(5)	(6)	(7)	(8)	(9)
1	अकोले	4	0	4	10	70	37	113
2	संगमनेर	2	1	3	10	66	33	97
3	कोपरगांव	2	1	1	6	32	16	45
4	राहाता	2	1	3	6	30	24	57
5	श्रीरामपूर	1	1	1	6	30	16	43
6	नेवासा	2	0	2	9	41	26	64
7	शेवगांव	2	0	2	6	37	20	57
8	पाथर्डी	1	1	2	6	32	17	49
9	नगर	2	1	3	9	43	26	67
10	राहुरी	3	2	3	6	38	24	65
11	पारनेर	2	0	2	7	41	22	62
12	श्रीगोंदा	1	1	1	7	39	18	53
13	कर्जत	1	0	1	5	34	14	46
14	जामखेड	1	0	1	3	22	11	32
एकूण जिल्हा		26	9	29	96	555	304	850

तक्ता क्रमांक - 11.1
सार्वजनिक व शासन सहाय्यीत वैद्यकीय सुविधांची माहिती

जिल्हा - अहमदनगर

संदर्भ वर्ष - 2008-09

अ. क्र.	तालुका	खाटांची संख्या			उपचार केलेले आंतररुग्ण (00)			उपचार केलेले बाह्यरुग्ण (00)		
		एकूण	एकूण पैकी स्त्रियां साठी	एकूण पैकी मुलां साठी	पुरुष	स्त्रिया	मुले	पुरुष	स्त्रिया	मुले
(1)	(2)	(10)	(11)	(12)	(13)	(14)	(15)	(16)	(17)	(18)
1	अकोले	180	80	100	15	33	12	427	965	351
2	संगमनेर	150	70	80	16	32	21	339	468	350
3	कोपरगांव	66	54	12	11	18	7	225	316	253
4	राहाता	126	64	62	13	21	9	367	629	291
5	श्रीरामपूर	66	54	12	4	13	12	399	447	342
6	नेवासा	114	56	58	6	21	8	415	530	393
7	शेवगांव	96	44	52	4	12	10	172	298	202
8	पाथर्डी	86	54	32	14	25	20	398	647	330
9	नगर	614	400	214	19	41	23	564	652	372
10	राहुरी	66	40	26	16	28	12	324	422	356
11	पारनेर	102	70	32	7	20	14	384	573	212
12	श्रीगोंदा	72	48	24	8	20	15	401	629	162
13	कर्जत	80	45	35	12	27	12	321	399	126
14	जामखेड	48	30	18	2	3	5	225	347	123
एकूण जिल्हा		1866	1109	757	147	314	180	4961	7322	3863

आधार -1) जिल्हा शल्य चिकित्सक, सामान्य रुग्णालय, अहमदनगर

2) जिल्हा आरोग्य अधिकारी, जिल्हा परिषद, नगर

3) आरोग्य अधिकारी, महानगरपालिका/ नगर परिषद/ कटक मंडळ

तक्ता क्रमांक - 11.2

नोंदणी केलेल्या जन्म-मृत्यूंची संख्या

जिल्हा - अहमदनगर

संदर्भ वर्ष: 2004

अ. क्र.	तालुका	एकूण/ ग्रामीण/ नागरी	नोंदलेल्या जन्मांची संख्या			नोंदलेल्या मृत्यूंची संख्या			बाल मृत्यूंची संख्या		
			पुरुष	स्त्रिया	एकूण	पुरुष	स्त्रिया	एकूण	पुरुष	स्त्रिया	एकूण
(1)	(2)	(3)	(4)	(5)	(6)	(7)	(8)	(9)	(10)	(11)	(12)
1	अकोले	एकूण	2772	2253	5025	562	373	935	-	-	24
		ग्रामीण	2772	2253	5025	562	373	935	-	-	24
		नागरी	0	0	0	0	0	0	-	-	0
2	संगमनेर	एकूण	5766	4809	10575	1109	748	1857	-	-	138
		ग्रामीण	3551	3021	6572	786	529	1315	-	-	30
		नागरी	2215	1788	4003	323	219	542	-	-	108
3	कोपरगांव	एकूण	3403	2799	6202	762	537	1299	-	-	30
		ग्रामीण	1887	1558	3445	549	397	946	-	-	28
		नागरी	1516	1241	2757	213	140	353	-	-	2
4	राहाता	एकूण	3910	3474	7384	1329	772	2101	-	-	155
		ग्रामीण	2343	2237	4580	1072	613	1685	-	-	152
		नागरी	1567	1237	2804	257	159	416	-	-	3
5	श्रीरामपुर	एकूण	3677	2857	6534	990	632	1622	-	-	65
		ग्रामीण	1187	963	2150	455	285	740	-	-	3
		नागरी	2490	1894	4384	535	347	882	-	-	62
6	नेवासा	एकूण	4032	2988	7020	827	476	1303	-	-	32
		ग्रामीण	4032	2988	7020	827	476	1303	-	-	32
		नागरी	0	0	0	0	0	0	-	-	0
7	शेवगांव	एकूण	4858	4018	8876	847	507	1354	-	-	101
		ग्रामीण	4858	4018	8876	847	507	1354	-	-	101
		नागरी	0	0	0	0	0	0	-	-	0
8	पाथर्डी	एकूण	2716	2163	4879	580	336	916	-	-	13
		ग्रामीण	1708	1344	3052	479	288	767	-	-	10
		नागरी	1008	819	1827	101	48	149	-	-	3

तक्ता क्रमांक - 11.2

नोंदणी केलेल्या जन्म-मृत्यूंची संख्या

जिल्हा - अहमदनगर

संदर्भ वर्ष: 2004

अ. क्र.	तालुका	एकूण/ ग्रामीण/ नागरी	नोंदलेल्या जन्मांची संख्या			नोंदलेल्या मृत्यूंची संख्या			बाल मृत्यूंची संख्या		
			पुरुष	स्त्रिया	एकूण	पुरुष	स्त्रिया	एकूण	पुरुष	स्त्रिया	एकूण
(1)	(2)	(3)	(4)	(5)	(6)	(7)	(8)	(9)	(10)	(11)	(12)
9	नगर	एकूण	7171	5794	12965	2085	1676	3761	-	-	169
		ग्रामीण	947	712	1659	455	358	813	-	-	8
		नागरी	6224	5082	11306	1630	1318	2948	-	-	161
10	राहुरी	एकूण	4047	3177	7224	778	441	1219	-	-	20
		ग्रामीण	1800	1386	3186	564	347	911	-	-	17
		नागरी	2247	1791	4038	214	94	308	-	-	3
11	पारनेर	एकूण	2703	2121	4824	766	483	1249	-	-	24
		ग्रामीण	2703	2121	4824	766	483	1249	-	-	24
		नागरी	0	0	0	0	0	0	-	-	0
12	श्रीगोंदा	एकूण	2666	2104	4770	555	347	902	-	-	21
		ग्रामीण	2006	1551	3557	482	295	777	-	-	20
		नागरी	660	553	1213	73	52	125	-	-	1
13	कर्जत	एकूण	2470	1934	4404	544	362	906	-	-	18
		ग्रामीण	2470	1934	4404	544	362	906	-	-	18
		नागरी	0	0	0	0	0	0	-	-	0
14	जामखेड	एकूण	2466	1952	4418	411	317	728	-	-	28
		ग्रामीण	1454	1163	2617	374	290	664	-	-	23
		नागरी	1012	789	1801	37	27	64	-	-	5
	जिल्हा	एकूण	52657	42443	95100	12145	8007	20152	-	-	838
		ग्रामीण	33718	27249	60967	8762	5603	14365	-	-	490
		नागरी	18939	15194	34133	3383	2404	5787	-	-	348

टिप : बालमृत्यूंची संख्या पुरुष व स्त्रिया अशी उपलब्ध नसल्याने एकत्रित संख्या देण्यात आली आहे.

आधार - आरोग्य सेवा संचालनालय, महाराष्ट्र राज्य, पुणे

तक्ता क्रमांक - 11.3
विविध कारणांनुसार मृत्यूची संख्या

जिल्हा - अहमदनगर

संदर्भ वर्ष - 2004

अ. क्र.	मृत्यूंचे कारण	मृत्यूंची संख्या
(1)	(2)	(3)
अ	<u>साथीचे विकार</u>	
1	हिवताप	11
2	विषमज्वर	10
3	क्षयरोग	270
4	न्युमोनिया/ श्वसन क्रियेसंबंधी	517
5	अमांश, अतिसार, गॅस्ट्रो	44
ब	<u>बिगर साथीचे विकार</u>	
1	एडस	0
2	हृदय विकार	1555
3	कर्करोग	383
4	बाळंतपणात मातेचा मृत्यू	0
5	पक्षाघात	306
6	मूत्रपिंड विषयक	0
क	<u>अपघात</u>	
1	आत्महत्या	125
2	रहदारी वाहतूक	81
3	विद्युत धक्का	0
4	भाजणे/ जळणे	249
5	इतर अपघात	431
ड	<u>इतर कारणे</u>	20152
एकूण मृत्यू		20152

आधार - आरोग्य सेवा संचालनालय, महाराष्ट्र राज्य, पुणे

तक्ता क्रमांक - 11.4

माता व बाल संगोपन कार्यक्रमांतर्गत लस टोचणी

जिल्हा - अहमदनगर

संदर्भ वर्ष : 2008-09

अ.क्र.	तालुका	ग्रामीण/ एकूण	त्रिगुणी लस	पोलिओ	बीसीजी	गोवर	व्दिगुणी (डी.टी.)	धनुर्वात लस		
								10 वर्षे	16 वर्षे	गरोदर स्त्रिया
(1)	(2)	(3)	(4)	(5)	(6)	(7)	(8)	(9)	(10)	(11)
1	अकोले	ग्रामीण	5402	5402	5757	4840	6530	6634	6194	5585
		एकूण	5402	5402	5757	4840	6530	6634	6194	5585
2	संगमनेर	ग्रामीण	6808	7418	8403	5953	7443	6687	5308	9142
		एकूण	8170	8901	10083	7144	8931	8024	6369	10970
3	कोपरगांव	ग्रामीण	4738	4633	5077	4023	4887	4843	4309	4403
		एकूण	5685	5560	6092	4827	5864	5812	5171	5284
4	राहाता	ग्रामीण	4818	4900	5454	4888	4803	4695	5043	5913
		एकूण	5781	5880	6545	5865	5764	5634	6052	7095
5	श्रीरामपूर	ग्रामीण	4548	4713	4887	4236	4005	4728	4735	4875
		एकूण	5458	5656	5864	5083	4806	5674	5682	5850
6	नेवासा	ग्रामीण	6119	6707	6769	4796	6741	5068	5145	6668
		एकूण	6119	6707	6769	4796	6741	5068	5145	6668
7	शेवगांव	ग्रामीण	3599	3587	4069	3323	5718	3558	3428	4251
		एकूण	3599	3587	4069	3323	5718	3558	3428	4251
8	पाथर्डी	ग्रामीण	4591	4719	4394	3500	5043	3996	4113	4568
		एकूण	5509	5663	5273	4200	6051	4795	4936	5481
9	नगर	ग्रामीण	5323	5424	5871	4888	4348	4775	4911	6482
		एकूण	6387	6509	7045	5865	5217	5730	5893	7778
10	राहुरी	ग्रामीण	4795	5325	5939	4666	4363	3593	3335	5531
		एकूण	5754	6390	7127	5599	5236	4312	4002	6637
11	पारनेर	ग्रामीण	4351	4351	4374	3892	5022	4707	3974	4687
		एकूण	4351	4351	4374	3892	5022	4707	3974	4687
12	श्रीगोंदा	ग्रामीण	4838	4838	4879	4208	4214	4084	3899	5023
		एकूण	5806	5806	5855	5050	5057	4901	4679	6027
13	कर्जत	ग्रामीण	4053	4053	4253	3818	4491	4289	4238	4186
		एकूण	4053	4053	4253	3818	4491	4289	4238	4186
14	जामखेड	ग्रामीण	3151	3190	3386	2788	4004	3518	3434	3225
		एकूण	3151	3190	3386	2788	4004	3518	3434	3225
जिल्हा एकूण	जिल्हा एकूण	ग्रामीण	67133	69261	73511	59818	71611	65176	62066	74537
		एकूण	75225	77655	82492	67090	79432	72656	69197	83724

आधार - 1) जिल्हा शल्य चिकित्सक, सामान्य रुग्णालय, अहमदनगर

2) जिल्हा आरोग्य अधिकारी, जिल्हा परिषद, अहमदनगर

तक्ता क्रमांक - 11.5

कुटुंब कल्याण कार्यक्रम

जिल्हा - अहमदनगर

संदर्भ वर्ष : 2008-09

अ. क्र.	तालुका	एकूण/ ग्रामीण	कुटुंब कल्याण केंद्रांची संख्या	जननक्षम जोडप्यांची संख्या	31 मार्च अखेर संरक्षित जोडप्यांची संख्या			
					पुरुष नसबंदी	स्त्रियांची नसबंदी	लूपपध्दती	इतर पध्दतीने
(1)	(2)	(3)	(4)	(5)	(6)	(7)	(8)	(9)
1	अकोले	एकूण	14	68497	296	32792	1384	3062
		ग्रामीण	14	68497	296	32792	1384	3062
2	संगमनेर	एकूण	13	87974	96	46453	3211	5563
		ग्रामीण	12	73312	80	38711	2676	4636
3	कोपरगांव	एकूण	7	58070	276	22904	1741	3714
		ग्रामीण	6	48392	230	19087	1451	3095
4	राहाता	एकूण	9	61314	182	29023	1915	3517
		ग्रामीण	9	51095	152	24186	1596	2931
5	श्रीरामपूर	एकूण	7	52482	126	20633	1256	2922
		ग्रामीण	6	43735	105	17194	1047	2435
6	नेवासा	एकूण	11	74777	32	37651	2833	3626
		ग्रामीण	11	74777	32	37651	2833	3626
7	शेवगांव	एकूण	8	54809	523	24952	2105	4006
		ग्रामीण	8	54809	523	24952	2105	4006
8	पाथर्डी	एकूण	8	60284	90	24552	1204	2563
		ग्रामीण	8	50237	75	20460	1003	2136
9	नगर	एकूण	8	102310	167	32040	2476	4508
		ग्रामीण	6	85258	139	26700	2063	3757
10	राहुरी	एकूण	12	62598	137	33478	2249	3742
		ग्रामीण	8	52165	114	27898	1874	3118
11	पारनेर	एकूण	9	56768	70	29666	1607	3127
		ग्रामीण	9	56768	70	29666	1607	3127
12	श्रीगोंदा	एकूण	8	62523	35	32704	2100	4182
		ग्रामीण	7	52103	29	27253	1750	3485
13	कर्जत	एकूण	6	60752	35	28006	1548	2720
		ग्रामीण	6	60752	35	28006	1548	2720
14	जामखेड	एकूण	4	44131	15	17506	1231	1707
		ग्रामीण	4	44131	15	17506	1231	1707
एकूण जिल्हा		एकूण	124	907289	2080	412360	26860	48959
		ग्रामीण	114	816031	1895	372062	24168	43841

आधार - 1) जिल्हा शल्य चिकित्सक, सामान्य रुग्णालय, अहमदनगर

2) जिल्हा आरोग्य अधिकारी, जिल्हा परिषद, अहमदनगर

तक्ता क्रमांक - 12.1

विविध विकास शीर्षाखाली झालेला योजनांतर्गत खर्च

जिल्हा - अहमदनगर

संदर्भ वर्ष : 2008-09

(रुपये लाखात)

अ. क्र.	विकास शीर्ष व उपशीर्ष	जिल्हा पातळीवरील योजनांवर झालेला खर्च						
		बिगर - आदिवासी योजना	आदिवासी उपयोजना	आदिवासी उपयोजना क्षेत्राबाहेरील	विशेष घटक योजना	स्टेटपूल	अनुशेष	एकूण
(1)	(2)	(3)	(4)	(5)	(6)	(7)	(8)	(9)
1	कृषि व संलग्न सेवा							
	1.1 पीक संवर्धन	289.76	55.00	15.30	540.75	0.00	0.00	900.81
	1.2 फलोत्पादन	10.00	0.00	0.00	0.00	0.00	0.00	10.00
	1.3 मृदसंधारण	499.99	25.00	5.00	150.00	0.00	0.00	679.99
	1.4 पशुसंवर्धन	299.97	11.42	8.08	37.58	0.00	0.00	357.05
	1.5 दुग्धव्यवसाय विकास	0.00	0.00	0.00	0.00	0.00	0.00	0.00
	1.6 मत्स्यव्यवसाय	2.84	0.70	1.00	0.50	0.00	0.00	5.04
	1.7 वने	244.35	162.47	20.04	0.00	0.00	0.00	426.86
	1.8 पणन, कोठारे व वखारी	0.00	0.00	0.00	0.00	0.00	0.00	0.00
	1.9 सहकार	200.00	5.00	0.00	1.00	0.00	0.00	206.00
	एकूण (एक)	1546.91	259.59	49.42	729.83	0.00	0.00	2585.75
2	ग्रामीण विकास विशेष कार्यक्रम							
	2.1 एकात्मिक ग्रामीण विकास कार्यक्रम	110.12	104.56	34.70	94.68	0.00	0.00	344.06
	2.2 अवर्षण प्रवण क्षेत्र कार्यक्रम	242.62	14.31	0.00	0.00	0.00	0.00	256.93
	2.3 जवाहर रोजगार योजना	287.42	0.00	0.00	1054.19	0.00	0.00	1341.61
	2.4 रोजगार हमी योजना	0.00	0.00	0.00	0.00	0.00	0.00	0.00
	2.5 जमीन सुधारणा	0.00	0.00	0.00	0.00	0.00	0.00	0.00
	2.6 सामूहिक विकास	0.00	0.00	0.00	0.00	0.00	0.00	0.00
	2.7 ग्रामीण स्वच्छता कार्यक्रम	50.00	0.00	0.00	10.00	0.00	0.00	60.00
	एकूण (दोन)	690.16	118.87	34.70	1158.87	0.00	0.00	2002.60
3	पाटबंधारे व पूरनियंत्रण							
	3.1 लघु पाटबंधारे योजना	991.98	96.52	29.02	0.00	0.00	0.00	1117.52
	3.2 जलप्रदाय क्षेत्र विकास कार्यक्रम	0.00	53.48	0.00	0.00	0.00	0.00	53.48
	3.3 आयाकट विकास	0.00	0.00	0.00	0.00	0.00	0.00	0.00
	3.4 मध्यम प्रकल्प	0.00	0.00	0.00	0.00	0.00	0.00	0.00
	3.5 पूरनियंत्रण कामे	0.00	0.00	0.00	0.00	0.00	0.00	0.00
	3.6 कोल्हापुर पध्दतीचे बंधारे	0.00	0.00	0.00	0.00	0.00	0.00	0.00
	3.7 ल.पा. अन्वेषण व सर्वेक्षण	0.00	0.00	0.00	0.00	0.00	0.00	0.00
	एकूण (तीन)	991.98	150.00	29.02	0.00	0.00	0.00	1171.00
4	विद्युत विकास	500.00	44.81	2.04	75.00	0.00	0.00	621.85
	एकूण (चार)	500.00	44.81	2.04	75.00	0.00	0.00	621.85

तक्ता क्रमांक - 12.1
विविध विकास शीर्षाखाली झालेला योजनांतर्गत खर्च

जिल्हा - अहमदनगर

संदर्भ वर्ष : 2008-09

(रुपये लाखात)

अ. क्र.	विकास शीर्ष व उपशीर्ष	जिल्हा पातळीवरील योजनांवर झालेला खर्च						
		बिगर - आदिवासी योजना	आदिवासी उपयोजना	आदिवासी उपयोजना क्षेत्राबाहेरील	विशेष घटक योजना	स्टेटपूल	अनुशेष	एकूण
(1)	(2)	(3)	(4)	(5)	(6)	(7)	(8)	(9)
5	उद्योग व खाणकाम							
	5.1 मोठे व मध्यम उद्योग	103.96	0.10	0.20	5.00	0.00	0.00	109.26
	5.2 ग्रामीण व लघु उद्योग	0.00	0.00	0.00	3.00	0.00	0.00	3.00
	एकूण (पाच)	103.96	0.10	0.20	8.00	0.00	0.00	112.26
6	वाहतूक व दळणवळण							
	6.1 मोठे व लहान बंदरे	0.00	0.00	0.00	0.00	0.00	0.00	0.00
	6.2 अंतर्देशीय जलवाहतूक	0.00	0.00	0.00	0.00	0.00	0.00	0.00
	6.3 रस्ते विकास	1214.72	268.03	0.00	0.00	0.00	0.00	1482.75
	एकूण (सहा)	1214.72	268.03	0.00	0.00	0.00	0.00	1482.75
7	सर्वसाधारण आर्थिक सेवा							
	7.1 पर्यटन	350.00	0.00	0.00	0.00	0.00	0.00	350.00
	7.2 स्थानिक विकास कार्यक्रम	24.91	0.00	0.00	0.00	0.00	0.00	24.91
	एकूण (सात)	374.91	0.00	0.00	0.00	0.00	0.00	350.00
8	सामाजिक आणि सामुहिक सेवा							
	8.1 सामान्य शिक्षण	72.06	0.00	0.00	61.24	0.00	0.00	133.30
	8.2 क्रिडा व युवक कल्याण	73.00	11.00	6.00	44.00	0.00	0.00	134.00
	8.3 कला व संस्कृती	18.00	0.00	0.00	0.00	0.00	0.00	18.00
	8.4 तांत्रिक शिक्षण	45.87	0.00	0.00	0.73	0.00	0.00	46.60
	8.5 वैद्यकीय शिक्षण व औषधी द्रव्ये	15.00	0.00	0.00	0.00	0.00	0.00	15.00
	8.6 आरोग्य सेवा	1001.28	131.66	0.00	0.00	0.00	0.00	1132.94
	8.7 ग्रामीण पाणी पुरवठा व स्वच्छता	194.56	116.72	17.50	88.95	0.00	0.00	417.73
	8.8 गृहनिर्माण	3.19	0.00	0.00	0.00	0.00	0.00	3.19
	8.9 नगर विकास	636.70	0.00	0.00	787.50	0.00	0.00	1424.20
	8.10 माहिती व प्रसिध्दी	0.00	0.00	0.00	0.00	0.00	0.00	0.00
	8.11 मागासवर्गीयांचे कल्याण	55.94	533.88	647.45	1705.53	0.00	0.00	2942.80
	8.12 कामगार व कामगार कल्याण	342.74	25.84	0.00	24.15	0.00	0.00	392.73
	8.13 समाज कल्याण	467.00	3.00	1.00	0.10	0.00	0.00	471.10
	8.14 स्थानिक विकास कार्यक्रम	0.00	0.00	0.00	0.00	0.00	0.00	0.00
	8.15 पोषण	0.00	1.00	0.00	0.00	0.00	0.00	1.00
	एकूण (आठ)	2925.34	823.10	671.95	2712.20	0.00	0.00	7132.59
	एकूण (एक ते आठ)	8347.98	1664.50	787.33	4683.90	0.00	0.00	15458.80

आधार - जिल्हा नियोजन अधिकारी, अहमदनगर

तक्ता क्रमांक - 12.2

रोजगार हमी योजना

जिल्हा - अहमदनगर

संदर्भ वर्ष : 2008-09

अ. क्र.	बाब	कामाचा प्रकार					
		सिंचन	सार्वजनिक कामे (रस्ते)	कृषि	वनीकरण	इतर	एकूण
(1)	(2)	(3)	(4)	(5)	(6)	(7)	(8)
1	नियोजित कामांची संख्या	99	4835	9709	2972	1763	19378
2	मंजूर केलेल्या कामांची संख्या	30	636	862	765	534	2827
3	सुरु केलेल्या कामांची संख्या	14	205	345	337	26	927
4	पूर्ण केलेल्या कामांची संख्या	4	24	94	141	0	263
5	मध्येच बंद केलेल्या कामांची संख्या	13	195	146	79	26	459
6	कामांसाठी केलेली तरतूद	146.44	1153.64	258.02	539.60	8	2105.70
7	कामांवर झालेला एकूण खर्च (रु.लाखात)	36.29	217.76	244.10	206.33	8	712.48
8	रोजगार निर्मिती (मनुष्य दिवस लाखात)	0.50	3.02	3.39	2.88	0.11	9.91

आधार - जिल्हाधिकारी कार्यालय, (रो.ह.यो.शाखा), अहमदनगर

तक्ता क्रमांक - 12.3

रोजगार हमी योजनेखाली घेतलेली कामे, त्यावरील रोजगार व खर्च

जिल्हा - अहमदनगर

संदर्भ : 2008-09

अ. क्र.	महिना	खर्च (रुपये लाखात)		मनुष्य दिवस (लाखात)	रोजगार हमी योजनेखालील कामांची संख्या
		प्रत्यक्ष (महिन्यातील)	संचित आर्थिक वर्षाच्या आरंभापासून)		
(1)	(2)	(3)	(4)	(5)	(6)
1	एप्रिल 2008	20.46	20.46	0.28	210
2	मे 2008	59.55	80.01	1.11	156
3	जून 2008	97.30	177.31	2.46	259
4	जुलै 2008	84.30	261.60	3.63	285
5	ऑगस्ट 2008	103.53	365.13	5.07	429
6	सप्टेंबर 2008	96.68	461.82	6.41	446
7	ऑक्टोबर 2008	93.77	555.59	7.72	441
8	नोव्हेंबर 2008	18.73	574.32	7.98	418
9	डिसेंबर 2008	21.08	595.40	8.28	424
10	जानेवारी 2009	29.45	624.84	8.69	432
11	फेब्रुवारी 2009	25.94	650.78	9.06	441
12	मार्च 2009	61.70	712.48	9.91	444

आधार - जिल्हाधिकारी कार्यालय, (रो.ह.यो.शाखा), अहमदनगर

अ. क्र	बाबी	तालुका						
		नगर	राहुरी	श्रीरामपुर	नेवासा	शेवगांव	पाथर्डी	जामखेड
(1)	(2)	(3)	(4)	(5)	(6)	(7)	(8)	(9)
1	वस्ती असलेल्या गावांची एकूण संख्या	105	96	54	129	112	134	86
2	गावातील वाडया/वस्त्यांची संख्या	153	166	154	85	41	99	66
3	बारा महिने पुरेसे पाणी उपलब्ध असलेल्या							
3.1	गावांची संख्या	105	96	54	129	112	134	86
3.2	त्याखालील वाडया / वस्त्यांची संख्या	153	166	154	85	41	99	66
4	पिण्याच्या पाण्याची टंचाई असलेली गावे व वाडया/वस्त्या							
	संदर्भ वर्षातील							
	अ) एकूण टंचाईग्रस्त गावे (संख्या)	16	0	0	0	12	27	0
	ब) एकूण वाडया/वस्त्या (संख्या)	14	0	0	0	14	14	0
	बृहत आराखडयानुसार							
	अ) एकूण टंचाईग्रस्त गावे (संख्या)	24	3	32	19	30	89	47
	ब) एकूण टंचाईग्रस्त वाडया/वस्त्या (संख्या)	68	0	71	11	22	95	81
5	केलेली उपाययोजना							
	अ) टँकरने पुरवठा होणा-या							
	गावांची संख्या	16	0	0	0	12	27	0
	गावांतील वाडया/वस्त्यांची संख्या	14	0	0	0	14	14	0
	टँकरची संख्या	9	0	0	0	7	24	0
	ब) बैलगाडीने पुरवठा होणा-या							
	गावांची संख्या	0	0	0	0	0	0	0
	गावांतील वाडया/वस्त्यांची संख्या	0	0	0	0	0	0	0
	बैलगाडयांची संख्या	0	0	0	0	0	0	0
	क) इतर साधनांनी पुरवठा होणा-या							
	गावांची संख्या	0	0	0	2	16	0	4
	गावांतील वाडया/वस्त्यांची संख्या	0	0	0	0	0	0	0
	साधने संख्या	0	0	0	2	16	0	4

अ. क्र	बाबी	तालुका						जिल्हा एकूण	
		कर्जत	श्रीगोंदा	पारनेर	अकोले	संगमनेर	कोपरगाव		राहता
(1)	(2)	(10)	(11)	(12)	(13)	(14)	(15)	(16)	(18)
1	वस्ती असलेल्या गावांची एकूण संख्या	121	114	131	191	169	79	58	1579
2	गावातील वाडया/वस्त्यांची संख्या	180	355	299	175	272	166	192	2403
3	बारा महिने पुरेसे पाणी उपलब्ध असलेल्या								
3.1	गावांची संख्या	121	114	131	191	169	79	58	1579
3.2	त्याखालील वाडया / वस्त्यांची संख्या	180	355	299	175	272	166	192	2403
4	पिण्याच्या पाण्याची टंचाई असलेली गावे व वाडया/वस्त्या								
	संदर्भ वर्षातील								
	अ) एकूण टंचाईग्रस्त गावे (संख्या)	2	4	4	21	20	9	2	117
	ब) एकूण वाडया/वस्त्या (संख्या)	13	10	4	70	61	27	29	256
	बृहत आराखडयानुसार								
	अ) एकूण टंचाईग्रस्त गावे (संख्या)	24	60	187	47	44	37	46	689
	ब) एकूण टंचाईग्रस्त वाडया/वस्त्या (संख्या)	68	235	144	80	258	43	118	1294
5	केलेली उपाययोजना								
	अ) टँकरने पुरवठा होणा-या								
	गावांची संख्या	2	4	4	21	20	9	2	117
	गावांतील वाडया/वस्त्यांची संख्या	13	10	4	70	61	27	29	256
	टँकरची संख्या	3	3	8	18	15	5	3	95
	ब) बैलगाडीने पुरवठा होणा-या								
	गावांची संख्या	0	0	0	0	0	0	0	0
	गावांतील वाडया/वस्त्यांची संख्या	0	0	0	0	0	0	0	0
	बैलगाडयांची संख्या	0	0	0	0	0	0	0	0
	क) इतर साधनांनी पुरवठा होणा-या								
	गावांची संख्या	0	0	10	7	4	3	2	48
	गावांतील वाडया/वस्त्यांची संख्या	0	0	0	0	1	0	0	1
	साधने संख्या	0	0	10	7	5	4	2	50

टिप - 1) जिल्हयातील सर्व गावात व वाडयांत बाराही महीने पुरेसे पाणी उपलब्ध असते परंतु उन्हाळयात जेथे पिण्याचे पाण्याची टंचाई निर्माण होते व जेथे क्षारयुक्त पाणी आहे अशा गावे/ वाडयांनाच टँकरद्वारे पाणी पुरवठा करण्यात येतो.

2) 5 क - ज्या गावात टंचाई आहे, अशा गावामध्ये खाजगी विहिर व बोअर अधिग्रहण करून पाणी पुरवठा करण्यात आलेला आहे.

आधार : कार्यकारी अभियंता, ग्रामीण पाणीपुरवठा

विभाग, जि.प.अहमदनगर

तक्ता क्रमांक 12.5

रासायनिक खतांचे वाटप

जिल्हा - अहमदनगर

संदर्भ : 2008-09

अ.क्र.	तालुका	रासायनिक खतांचे वाटप (मे.टन)		
		नियंत्रित संस्थांकडून	खाजगी संस्थांकडून	एकूण
(1)	(2)	(3)	(4)	(5)
1	अकोले	8259	4850	13109
2	संगमनेर	24006	14099	38105
3	कोपरगांव	28364	16659	45023
4	राहाता	9269	5443	14712
5	श्रीरामपूर	18971	11143	30114
6	नेवासा	27527	16167	43694
7	शेवगांव	13098	7692	20790
8	पाथर्डी	8409	4939	13348
9	नगर	17829	10472	28301
10	राहूरी	14677	8620	23297
11	पारनेर	8304	4877	13181
12	श्रीगोंदा	19519	11462	30981
13	कर्जत	11101	6520	17621
14	जामखेड	5180	3042	8222
जिल्हा एकूण		214513	125985	340498

आधार - कृषि विकास अधिकारी, जिल्हा परिषद, अहमदनगर.

तक्ता क्रमांक - 12.6

साखर कारखाने

जिल्हा: - अहमदनगर

संदर्भ वर्ष : 2008-09

अ. क्र.	तालुका	साखर कारखान्याचे नाव	सहकारी/खाजगी	कामगार(संख्या)		गळीत क्षमता मे.टन	प्रत्यक्ष गाळप मे.टन	साखरेचे उत्पादन मे.टन	इतर उत्पादने			
				नियमित	हंगामी				इथेनॉल मे. टन	पेपर मे. टन	मद्यार्क हजार लि.	बीज मे. वॉट
(1)	(2)	(3)	(4)	(5)	(6)	(7)	(8)	(9)	(10)	(11)	(12)	(13)
1	अकोले	अगस्ती स.सा.का.लि. अकोले	सहकारी	264	464	2500	129095	13757	0	0	0	0
2	संगमनेर	संगमनेर भाग स.सा.का.लि. अमृतनगर	सहकारी	580	359	3500	417948	46605	0	0	8052	0
3	कोपरगांव	कोपरगांव स.सा.का.लि. कोळपेवाडी	सहकारी	505	496	2500	380521	40915	0	0	34867	5691
4	राहाता	गणेश स.सा.का.लि. गणेशनगर	सहकारी	297	590	2500	111362	11185	0	0	4527	0
5	कोपरगांव	संजीवनी स.सा.का.लि.सहजानंदनगर	सहकारी	609	465	3200	307985	32527	0	0	26251	0
6	राहाता	पद्मश्री विखे स.सा.का.लि. प्रवरानगर	सहकारी	573	885	4000	417377	47025	0	0	0	0
7	श्रीरामपूर	अशोक स.सा.का.लि. अशोकनगर	सहकारी	277	523	2600	280000	31185	0	0	6011	7922
8	नेवासा	ज्ञानेश्वर स.सा.का.लि. भेंडे बु.गा	सहकारी	604	685	5000	700821	76470	794	0	8185	25111
9	नेवासा	मुळा स.सा.का.लि. सोनई	सहकारी	434	510	3500	514315	61825	0	0	6656	22707
10	शेवगांव	केदारेश्वर स.सा.का.लि. बोधेगांव	सहकारी	123	620	2500	बंद	0	0	0	0	0
11	पाथर्डी	वृध्देश्वर स.सा.का.लि.आदिनाथनगर	सहकारी	227	326	2500	165832	18066	0	0	0	0
12	नगर	नगर तालुका स.सा.का.लि. वाळकी	सहकारी	93	6	2500	बंद	0	0	0	0	0
13	राहुरी	डॉ. बाबुराव बापूजी तनपुरे सहकारी साखर का. लि. शिवाजीनगर राहुरी	सहकारी	702	121	4250	224796	23420	0	0	0	0
14	पारनेर	पारनेर स.सा.का.लि. देवीभोयरे	सहकारी	245	268	1250	85875	8682	0	0	0	0
15	श्रीगोंदा	श्रीगोंदा स.सा.का.लि. श्रीगोंदा	सहकारी	315	413	3500	297464	30569	0	0	6159	0
16	श्रीगोंदा	कुंकडी स.सा.का.लि.पिंपळगांव पिसा	सहकारी	133	356	2500	278506	29830	0	0	0	2
17	श्रीगोंदा	साईकृपा स.सा.का.लि. देवदैठण	खाजगी	135	200	1250	104521	10683	0	0	4632	3959
18	कर्जत	जगदंबा स.सा.का.लि. राशीन	सहकारी	211	200	800	109680	11147	0	0	0	0
जिल्हा एकुण				6327	7487	50350	4526098	493891	794	0	105340	65392

टिप - हंगाम 2008-09 दुष्काळी सदृश्य परिस्थितीमुळे अ.क्र.10 केदारेश्वर व अ.क्र.12 नगर तालुका सह.साखर कारखाना बंद ठेवण्यात आला होता.

आधार - प्रादेशिक सहसंचालक, (साखर), अहमदनगर

तक्ता क्रमांक - 12.7
वॉस कलमों कायक्रमाचों भौतिक प्रगतों.

जिल्हा - अहमदनगर

संदर्भ: 2008-09

अ.क्र	बाब	परिमाण	उदिष्ट	साध्य
(1)	(2)	(3)	(4)	(5)
1	अ) स्वणजयता ग्राम स्वराजगार योजना	लाभार्थी संख्या	433	445
	ब) संपुणे ग्रामोण रोजगार योजना	म.दि.लाखात	0.00	0.00
	क) लघुउद्योगांना प्रोत्साहन	उद्योग संख्या	5	6
2	आंतोरक्त जांमनांचे वाटप	हेक्टर	50	4.17
3	पिण्यासाठी स्वच्छ पाणी	गांव/वाडया	0	0
4	अ)सर्वासाठी आरोग्य (मुलांसाठी रोगप्रतिबंधक लस टोचणे)			
	1. गावर लस	संख्या	73121	70243
	2. िड.टो.पो.	संख्या	73121	75506
	3. पोलांआ	संख्या	73121	70252
	4. बोसोंजों	संख्या	73121	80485
	ब) कुटूंब नियोजन शस्त्रक्रिया	संख्या	22577	15467
	क) सममूल्य शस्त्रक्रिया			
	1. आय.यु.डी. (तांबी)	संख्या	22428	20746
	2. ओ.पी.ओ.	संख्या	92535	96226
	3. सां.सां. युझस(निराध)	संख्या	809835	814715
5	अ) अनु.जातांच्या कुटुंबांना सहाय्य			
	1. दारिद्र्य रेषेवर आणण्यासाठी अनुसुचित व नवबौध्द शेतक-यांना अर्थसहाय्य	संख्या	1292	1292
	2. महात्मा फुले विकास महामंडळ योजना अनुदान/ बिजभांडवल योजना	संख्या	60	31
	3. अण्णाभाऊ साठे विकास महामंडळ प्रशिक्षण योजना/बोजभांडवल/अनुदान भेट	संख्या	45	18
	4. जिल्हा उद्योग केंद्र सुशिक्षित बेरोजगारांना बोज भांडवल/उद्योजकता प्रशिक्षण कार्यक्रम	संख्या	107	100
	5. खादि ग्रामोद्योग मंडळ ग्रामीण कारागीरांना 50 टक्के अनुदान व कर्ज	संख्या	150	143
	6. सुवर्ण जयंती ग्राम स्वरोजगार योजना	ला. संख्या	0	0
6	ब) अनु.जमातींच्या कुटुंबांना सहाय्य			
	1. आदिवासी शेतकारी कुटुंबांना दारिद्र्य रेषेवर आणणे कृषि निविष्ठा वाटप	ला. संख्या	262	90
	2. तलंगाचे गट वाटप	ला. संख्या	375	375
	3. मासेमारी साधनांच्या खरेदीसाठी अर्थसहाय्य(नायलॉन सुत/जाळे)	ला. संख्या	180	170
	4. सुशिक्षित बराजगाराना बाज भांडवल	ला. संख्या	3	3
	5. विद्युतपप पुरावण	ला. संख्या	0	0
	6. तेल इंजिनांचा पुरवठा(राज्यस्तर)	ला. संख्या	235	283
	7. घराची गवती छपरे बदलून मंगलोरी कौले/जीआयसीट पत्रे बसविणे	ला. संख्या	0	0
	8. स्वर्ण जयंती ग्रामस्वरोजगार योजना	ला. संख्या	0	0
	9. केंद्रवर्ती अर्थसंकल्प (न्यु.ब)राज्ययोजना	संख्या	115872	4000
7	इंदिरा आवास योजना (घरकुल)	घरकुल	7696	6612
8	अत्यल्प उत्पन्नगट ग्रहनिर्माण योजना	सदनिका	25	8
9	राष्ट्रीय गलिच्छ वस्ती सुधारणा कार्यक्रम	लोकसंख्या	92033	92033
10	सामाजिक वनाकरण (नवीन धारेण) झाडे लावणे	रोपे संख्या लाखात	1.18	1.18
	सामाजिक वनाकरण सामुहिक क्षेत्रावर वृक्ष लागवड	हेक्टर	247	247
11	ग्रामाण विद्युताकरण (पप सचाच विद्युताकरण)	संख्या	0	0

आधार - जिल्हा नियोजन अधिकारी, अहमदनगर

तक्ता क्रमांक - 12.8

स्थानिक विकास कार्यक्रम (लोकसभा मतदार संघ)

जिल्हा - अहमदनगर

संदर्भ : 2008-09

अ. क्र.	लोकसभा मतदार संघाचे नांव	मतदार संघाला मंजूर तरतूद (रुपये लाखात)	मंजूर कामांची संख्या			मंजूर कामांची अंदाजित किंमत(रुपये लाखात)	संदर्भ वर्षात झालेला एकूण खर्च (रुपये लाखात)
			जुनी अपूर्ण कामे	संदर्भ वर्षातील नवीन कामे	एकूण		
(1)	(2)	(3)	(4)	(5)	(6)	(7)	(8)
1	नगर उत्तर (कोपरगांव)	100.00	7	69	76	283.43	24.62
2	नगर दक्षिण	100.00	32	37	69	274.22	46.62
एकूण		200.00	39	106	145	557.65	71.24

तक्ता क्रमांक - 12.9

स्थानिक विकास कार्यक्रम (विधानसभा मतदार संघ)

जिल्हा - अहमदनगर

संदर्भ : 2008-09

अ. क्र.	विधानसभा मतदार संघाचे नांव	मतदार संघाला मंजूर तरतूद (रुपये लाखात)	मंजूर कामांची संख्या			मंजूर कामांची अंदाजित किंमत (रुपये लाखात)	संदर्भ वर्षात झालेला एकूण खर्च (रुपये लाखात)
			जुनी अपूर्ण कामे	संदर्भ वर्षातील नवीन कामे	एकूण		
(1)	(2)	(3)	(4)	(5)	(6)	(7)	(8)
1	अकोला	100.00	11	19	30	99.77	100.00
2	संगमनेर	100.00	16	29	45	110.99	100.00
3	कोपरगांव	100.00	21	11	32	78.91	108.40
4	शिर्डी	100.00	12	91	103	94.50	100.00
5	श्रीरामपूर	100.00	5	47	52	120.06	100.00
6	शेवगांव/नेवासा	100.00	12	16	28	115.07	100.00
7	पाथर्डी	100.00	1	26	27	138.25	100.32
8	नगर दक्षिण	100.00	20	41	61	121.03	108.32
9	नगर उत्तर	100.00	11	30	41	119.77	100.71
10	राहुरी	100.00	10	80	90	100.92	100.81
11	पारनेर	100.00	5	30	35	123.12	100.00
12	श्रीगोंदा	100.00	16	44	60	96.95	100.00
13	कर्जत/जामखेड	100.00	27	37	64	121.72	100.00
एकूण		1300.00	167	501	668	1441.06	1318.56

टिप :- प्रत्येक मतदारसंघ निहाय रु.100.00 लाख निधी मंजूर असला तरी गेल्या वर्षी समर्पित झालेला निधी

चालू वर्षात खर्च करण्यास परवानगी मिळाल्यामुळे संदर्भ वर्षात काही मतदार संघाचा खर्च जास्त दिसून येतो.

आधार - जिल्हा नियोजन अधिकारी, अहमदनगर

तक्ता क्रमांक - 12.10

स्थानिक विकास कार्यक्रम (राज्यसभा सदस्य)

जिल्हा - अहमदनगर

संदर्भ : 2008-09

अ. क्र.	राज्यसभा सदस्य नाव	जिल्ह्याकरिता उपलब्ध करुन दिलेली तरतूद (रुपये लाखात)	मंजूर कामांची संख्या			मंजूर कामांची अंदाजित किंमत (रुपये लाखात)	संदर्भ वर्षात झालेला एकूण खर्च (रुपये लाखात)
			जुनी अपूर्ण कामे	संदर्भ वर्षातील नवीन कामे	एकूण		
(1)	(2)	(3)	(4)	(5)	(6)	(7)	(8)
1	मा.खा.श्री.ना.वेदप्रकाश गोयल	15	4	1	5	15.07	0.00
2	मा.खा.श्री. शरद जोशी	0.14	2	0	2	0	0.00
3	मा.खा.श्री.बळवंत आपटे	17	1	2	3	17.04	0.00
4	मा.खा.राजकुमार धुत	59.55	9	6	15	59.59	0.00
5	मा.खा.राम जेठमलानी	62.00	1	5	6	54.62	14.94
6	मा.खा.राजीव शुक्ला	93.00	1	2	3	24.78	15.00
7	मा.खा.शाम बेनगल	35.00	3	2	5	35.17	0.00
8	मा.खा.भरतकुमार राऊत	10.00	0	1	1	10.06	0.00
9	मा.खा.योगेद्रा त्रिवेदी	10.00	0	1	1	10.05	0.00
10	मा.खा.दारा सिंग	3.94	0	3	3	3.80	0.00
11	मा.खा.देवीदास पिंगळे	14.00	0	2	2	14.90	0.00
एकूण		319.63	21	25	46	245.08	29.94

आधार - जिल्हा नियोजन अधिकारी, अहमदनगर .

तक्ता क्रमांक - 12.11

स्थानिक विकास कार्यक्रम (विधानपरिषद सदस्य)

जिल्हा - अहमदनगर

संदर्भ - 2008-09

अ. क्र.	विधानपरिषद सदस्यांचे नाव	जिल्ह्याकरिता उपलब्ध करुन दिलेली तरतूद (रुपये लाखात)	मंजूर कामांची संख्या			मंजूर कामांची अंदाजित किंमत (रुपये लाखात)	संदर्भ वर्षात झालेला एकूण खर्च (रुपये लाखात)
			जुनी अपूर्ण कामे	संदर्भ वर्षातील नवीन कामे	एकूण		
(1)	(2)	(3)	(4)	(5)	(6)	(7)	(8)
1	मा.आ.श्री.य. गडाख पा.	100	15	40	55	109.87	100.33
2	मा.आ.श्री.गो.आदिक	100	11	17	28	99.77	100.19
एकूण		200	26	57	83	209.64	200.52

टिप :- प्रत्येक मतदारसंघ निहाय रु.100.00 लाख निधी मंजूर असला तरी गेल्या वर्षी समर्पित झालेला निधी चालू वर्षात

खर्च करण्यास परवानगी मिळाल्यामुळे संदर्भ वर्षात काही मतदार संघाचा खर्च जास्त दिसून येतो.

आधार - जिल्हा नियोजन अधिकारी, अहमदनगर .

तक्ता क्रमांक - 13.1
पोलिस अधिकारी/ कर्मचारी यांची संख्या

जिल्हा - अहमदनगर

संदर्भ वर्ष : 2008-09

अ. क्र.	पदनाम	संख्या	
		एकूण संख्या	पैकी महिलांची संख्या
(1)	(2)	(3)	(4)
1	पोलिस अधिकारी/ कर्मचा-यांची संख्या		
	1.1 पोलिस उपमहानिरीक्षक	0	0
	1.2 पोलिस आयुक्त	0	0
	1.3 पोलिस उप आयुक्त	0	0
	1.4 पोलिस सहायक आयुक्त	0	0
	1.5 पोलिस अधिक्षक	1	0
	1.6 अपर पोलिस अधिक्षक	2	0
	1.7 पोलिस उप अधिक्षक	8	0
	1.8 पोलिस निरीक्षक	28	0
	1.9 पोलिस उप निरीक्षक	104	4
	1.10 पोलिस जमादार/ हवालदार	782	12
	1.11 पोलिस शिपाई / पोलिस नाईक	1713	137
	एकूण पोलिस अधिकारी/ कर्मचारी संख्या	2638	153
2	पोलिस ठाणे	25	XX
3	आउट पोस्ट	39	XX
4	पोलिस चौकी	24	XX
5	लॉकअप्स	23	XX
6	पोलिस ठाणे, आउट पोस्ट व सब पोस्ट आदींची सोय असलेली गावे व शहरे	88	XX
7	पोलिस दलांचा एकूण खर्च (रू.लाखात)	4553	XX

आधार - जिल्हा पोलिस अधिक्षक, अहमदनगर.

तक्ता क्रमांक - 13.2

दिवाणी व फौजदारी न्यायालयांत निकालात काढलेली प्रकरणे

जिल्हा-अहमदनगर

संदर्भ वर्ष : 2008-09

अ. क्र.	न्यायालये	एकूण प्रकरणे	मूळ		अपील	
			नियमित	संकीर्ण	नियमित	संकीर्ण
(1)	(2)	(3)	(4)	(5)	(6)	(7)
1	दिवाणी न्यायालय	18972	1714	15949	167	1142
2	फौजदारी न्यायालय	31751	4937	24062	1162	1590
3	लोकन्यायालय	3132	800	98	0	0
4	कामगार न्यायालय	444	397	47	0	0
5	औद्योगिक न्यायालय	577	384	47	139	7
6	कौटूंबिक न्यायालय	0	0	0	0	0

आधार -1) प्रधान जिल्हा व सत्र न्यायाधीश,अहमदनगर.

2) न्यायाधीश, कामगार न्यायालय, अहमदनगर.

3) सहाय्यक प्रबंधक, औद्योगिक न्यायालय, अहमदनगर.

4) सदस्य सचिव, जिल्हा विधी सेवा प्राधिकरण, अहमदनगर.

तक्ता क्रमांक - 14.1

चित्रपट गृहे, व्ही.डी.ओ. केंद्र आणि केबलधारक यांची आकडेवारी

जिल्हा-अहमदनगर

संदर्भ वर्ष: 31.3.2009

अ. क्र.	तालुका	कायम स्वरुपी चित्रपटगृहे		फिरती चित्रपटगृहे		व्हीडीओ केंद्रे		केबल धारक		वसूल केलेला करमणूक कर (रुपये हजारात)
		संख्या	प्रत्येक खेळा साठी असलेली आसन क्षमता	संख्या	प्रत्येक खेळा साठी असलेली आसन क्षमता	संख्या	प्रत्येक खेळा साठी असलेली आसन क्षमता	केबल चालक संख्या	केबल ग्राहक संख्या	
(1)	(2)	(3)	(4)	(5)	(6)	(7)	(8)	(9)	(10)	(11)
1	अकोले	1	300	0	0	3	120	12	2118	445
2	संगमनेर	2	1097	0	0	3	120	26	4404	2099
3	कोपरगांव	2	1434	1	400	0	0	23	3203	2070
4	राहता	4	1590	3	850	3	124	16	6312	2133
5	श्रीरामपूर	2	1309	1	300	1	50	19	3368	2773
6	नेवासा	2	914	0	0	3	125	9	1084	397
7	शेवगांव	0	0	0	0	2	71	4	1208	268
8	पाथर्डी	0	0	0	0	2	85	6	1112	272
9	नगर	5	3055	0	0	3	102	75	10139	20517
10	राहुरी	4	2104	1	200	1	सध्या बंद	13	2634	1527
11	पारनेर	0	0	0	0	0	0	8	884	186
12	श्रीगोंदा	0	0	0	0	2	60	20	1590	350
13	कर्जत	0	0	0	0	2	107	5	1636	395
14	जामखेड	1	500	0	0	3	100	24	2250	569
जिल्हा एकूण		23	12303	6	1750	28	1064	260	41942	34001

आधार- जिल्हाधिकारी कार्यालय (करमणूक शाखा), अहमदनगर

तक्ता क्रमांक - 14.2

मुद्रणालये आणि त्यांनी प्रकाशित केलेली वर्तमानपत्रे व नियतकालिके

जिल्हा- अहमदनगर

संदर्भ -31.3.2009

अ. क्र.	तालुका	मुद्रणालयांची संख्या	दैनिक वर्तमान पत्रे आणि नियतकालिके					
			दैनिक	साप्ताहिक	पाक्षिक	मासिक	त्रैमासिक	वार्षिक
(1)	(2)	(3)	(4)	(5)	(6)	(7)	(8)	(9)
1	अकोले	1	0	6	1	1	1	1
2	संगमनेर	17	12	46	7	13	6	2
3	कोपरगांव	7	2	30	3	5	9	3
4	राहाता	4	0	3	0	1	0	0
5	श्रीरामपूर	9	5	46	9	25	0	0
6	नेवासा	1	0	1	0	1	0	0
7	शेवगांव	10	0	2	0	0	0	0
8	पाथर्डी	11	1	2	0	0	0	0
9	नगर	14	9	0	0	0	0	0
10	राहुरी	1	0	8	1	1	0	0
11	पारनेर	21	0	0	0	0	0	0
12	श्रीगोंदा	11	3	8	0	2	0	0
13	कर्जत	10	0	11	1	3	0	0
14	जामखेड	13	0	15	2	0	0	0
एकूण जिल्हा		130	32	178	24	52	16	6

आधार :- जिल्हाधिकारी कार्यालय (गृह शाखा), अहमदनगर

तक्ता क्रमांक - 14.3

लोकसभा व विधानसभा निवडणूकीबाबतची आकडेवारी

जिल्हा - अहमदनगर

संदर्भ वर्ष - 2004/2009

अ. क्र.	मतदारसंघाचे नाव	एकूण मतदारांची संख्या	मतदान केलेल्या मतदारांची संख्या			मतदाना ची टक्के वारी
			पुरुष	स्त्रिया	एकूण	
(1)	(2)	(3)	(4)	(5)	(6)	(7)
लोकसभा निवडणूक :2009						
1	37 अहमदनगर लोकसभा मतदार संघ	1510298	338995	447319	786314	52.06
2	38 शिर्डी (अ.जा.) लोकसभा मतदार संघ	1315568	283298	380019	663317	50.42
लोकसभा एकूण		2825866	622293	827338	1449631	51.30
विधानसभा निवडणूक :2004						
1	227 कर्जत	198767	66828	51550	265595	133.62
2	228 श्रीगोंदा	229036	90441	75527	165968	72.46
3	229 नगर(द)	239033	73964	60999	134963	56.46
4	230 नगर(उ)	265631	97772	82171	179943	67.74
5	231 पाथर्डी	205447	80080	70961	151041	73.52
6	232 शेवगाव	202628	78062	66687	144749	71.44
7	233 श्रीरामपूर	167050	64817	58968	123785	74.10
8	234 शिर्डी	173238	65908	53539	119447	68.95
9	235 कोपरगांव	178137	76685	67720	144405	81.06
10	236 राहुरी	184722	75101	62781	137882	74.64
11	237 पारनेर	172854	62968	56095	119063	68.88
12	238 संगमनेर	233085	89474	79559	169033	72.52
13	239 नगरअकोले	217232	82616	70362	152978	70.42
विधानसभा एकूण		2666860	1004716	856919	2008852	75.33

तक्ता क्रमांक - 14.3

लोकसभा व विधानसभा निवडणूकीबाबतची आकडेवारी

जिल्हा - अहमदनगर

संदर्भ वर्ष - 2004/2009

अ. क्र.	मतदारसंघाचे नाव	पक्षनिहाय मिळालेली मते (संख्या)							
		काँग्रेस आय	राष्ट्रवादी काँग्रेस पार्टी	भा.ज.प.	शिवसेना	बहुजन समाज पार्टी	राष्ट्रीय समाज पक्ष	अपक्ष	इतर पक्ष
(1)	(2)	(8)	(9)	(10)	(11)	(12)	(13)	(14)	(15)
लोकसभा निवडणूक :2009									
1	37 अहमदनगर लोकसभा मतदार संघ	0	265316	312047	0	11508	3329	177134	17646
2	38 शिर्डी (अ.जा.) लोकसभा मतदार संघ	0	0	0	359921	8408	0	60763	234789
लोकसभा एकूण		0	265316	312047	359921	19916	3329	237897	252435
विधानसभा निवडणूक :2004									
1	227 कर्जत	50051	0	56524	0	2096	4098	211	787
2	228 श्रीगोंदा	42288	0	1396	0	0	0	61573	1286
3	229 नगर(द)	0	52742	0	78192	1541	0	1597	0
4	230 नगर(उ)	0	76436	0	38273	10064	0	760	618
5	231 पाथर्डी	66846	0	60845	0	2589	1757	9485	0
6	232 शेवगाव	0	69566	68764	0	1346	0	513	699
7	233 श्रीरामपूर	61521	0	0	54358	1650	0	282	153
8	234 शिर्डी	95204	0	0	24237	0	0	0	0
9	235 कोपरगांव	0	61012	0	77326	2111	0	941	0
10	236 राहुरी	0	61020	70751	0	3272	2818	0	0
11	237 पारनेर	0	50391	0	59528	1386	1704	797	949
12	238 संगमनेर	120058	0	0	44301	4636	0	0	0
13	239 नगरअकोले	0	73405	0	68480	2345	0	3683	5060
विधानसभा एकूण		435968	444572	258280	444695	33036	10377	79842	9552

आधार - जिल्हा निवडणूक अधिकारी, जिल्हाधिकारी कार्यालय, अहमदनगर.

परिशिष्ट - १

महाराष्ट्र राज्यातील घोषित अनुसूचित जमातीची यादी

अनुसूचित जाती व अनुसूचित जमाती आदेश सुधारणा कायदा १९७६ (१९७६ चा १०८)

मधिल परिशिष्ट २ मधिल भाग १ नमूद केल्याप्रमाणे

१] आंध	२४] खरिया
२] बैगा	२५] कोकणा, कोकणी
३] बावचा	२६] कोल
४] बरंडा	२७] कोलाम
५] भैना	२८] कोळी, ढोर, कोलचा, कोलघा
६] भारिया, भूमिया, भुईनहार, पांडो	२९] महादेवकोळी, डोंगरकोळी
७] भात्रा	३०] कोळी मल्हार
८] भिल्ल/पावरा	३१] कोंध, खोंड, कांध
९] भुंजिया	३२] कोरकू, बोपची
१०] बिंझवार	३३] कोया, भिनेकोया, राजकोया
११] बिरहुल, बिरहोर	३४] नगेसिया, नगासिया
१२] चोधरा, छोर्डा	३५] नाईकडा, नायका
१३] धाणका, तडवी, तेतारिया, वळवी	३६] धनगड, ओंराव
१४] धनवार	३७] परधान, पाथरी
१५] धोडिया	३८] पारधी, फांसेपारधी
१६] दुबळा, तलाविया, हलपति	३९] परजा
१७] गामित, गामटा, गावित	४०] पटेलिया
१८] गोंड	४१] पोमला
१९] हलबा, हलबी	४२] राठवा
२०] कमार	४३] सवर, सवेरा
२१] कातकरी	४४] ठाकूर, ठाकर
२२] कबर	४५] थोटी
२३] खैरनार	४६] वारली
	४७] विटोलिया, कोटवालिया, बारोडिया

परिशिष्ट -२

आदिवासी उपयोजना क्षेत्रातील गावांपैकी अवर्षण प्रवणक्षेत्र/ डोंगरी क्षेत्र विकास/ पश्चिम घाट विकास कार्यक्रमांतर्गत समाविष्ट असलेल्या गावांची यादी

अ. क्र.	तहसील	गावाचे नांव	२८	६१	९४	संगमनेर	
			पांजरे	पाचपट्टावाडी	पैठण	१	सावरचौळ
			२९ रतनवाडी	६२ म्हाळंगी	९५ आंबीटखिड	२	शिरसगांव
			३० भंडारदरा	६३ पेढेवाडी	९६ पळसुंदे	३	धुपे
			३१ रणद खुर्द	६४ कोकणवाडी	९७ विहीर	४	कोठेवाडी
			३२ काताळापूर	६५ पाडोशी	९८ फोफसंडी	५	जवळेबाळेश्वर
इ) अहमदनगर			३३ केळंगण	६६ केळीरुमणवाडी	९९ सातेवाडी	६	पिंपळगावमाथा
१	अकाले	बारी	३४ राजूर	६७ घोडसरवाडी	१०० खेतेवाडी	७	मेंगाळवाडी
२		जहागिरदारवाडी	३५ विठे	६८ सावरगावपाट	१०१ एसरठाव		
३		वारंघुसी	३६ जामगाव	६९ चांदगिरवाडी	१०२ केळी ओतूर		
४		शेणीत	३७ कौठवाड	७० समशेरपूर	१०३ केळी ओतूळ		
५		पाभूळवंडी	३८ माणिकओझर	७१ टाहाकारी	१०४ पिसेवाडी		
६		देवगांव	३९ सावरकुटे	७२ सांगवी	१०५ करंडी		
७		लाडगांव	४० तरुगण	७३ पिंपदरावाडी	१०६ गारवाडी		
८		आंबेवंगण	४१ गुहिरे	७४ एकदरे	१०७ पिळगांव नाकाविंदा		
९		मान्हेरे	४२ मुतखेल	७५ बिताका	१०८ चितळवेढे		
१०		पेंडशेत	४३ कोलटेंभे	७६ जायनावाडी	१०९ शेरणखेल		
११		उडदावणे	४४ कुमशेत	७७ खिरविरे	११० म्हाळादेवी		
१२		घाटघर	४५ शिरपुजे खुर्द	७८ कोंभाळणे	१११ निळवंडे		
१३		साम्रद	४६ शिरपुजे बु.	७९ मुथाळणे	११२ निंब्रळ		
१४		शिगणवाडी	४७ धामणवन	८० चिंचावणे	११३ धामणगावपाट		
१५		मुरशेत	४८ बलठण	८१ पाडाळणे	११४ कोतूळ		
१६		चिचौंडी	४९ मवेशी	८२ शेलद	११५ आंभोळ		
१७		वाकी	५० बारववाडी	८३ घोटी	११६ भोळेवाडी		
१८		टिटवी	५१ पुरुषवाडी	८४ पिंपरी	११७ नाचणठाव		
१९		शेलविहिरे	५२ आंबीत	८५ वागदरी	११८ ब्राम्हणवाडा		
२०		बाभूळवंडी	५३ पाचनई	८६ लव्हाळीओतूर	११९ दगडवाडी		
२१		दिगंबर	५४ सिसवद	८७ लव्हाळीकोतूळ	१२० पोपरेवाडी		
२२		पिंपरगणे	५५ खडकी बु.	८८ कोथळे	१२१ उंबरेवाडी		
२३		कोहोंडी	५६ खडकी खुर्द	८९ तळे	१२२ गोडेवाडी		
२४		माळेगांव	५७ वांजूळशेत	९० शिंदे	१२३ डोंगरवाडी		
२५		कोंदणी	५८ गोंदोशी	९१ कोहणे	१२४ पांगरी		
२६		रणद बु.	५९ साकीरवाडी	९२ सोमलवाडी			
२७		शेंडी	६० तिरढे	९३ शिळवंडी			

आधार- १. प्रकल्प संचालक,जिल्हा ग्रामीण विकास यंत्रणा ,जि.प.

तक्ता क्रमांक - १

आदिवासी उपयोजना क्षेत्रातील गावे व लोकसंख्या

विभाग - नाशिक

(क्षेत्रफळ चौ.कि.मी.)

(लोकसंख्या)

अ. क्र.	तहसील	संपूर्ण तहसील				आदिवासी उपयोजना मुख्य क्षेत्र				अतिरिक्त आदिवासी उपयोजना क्षेत्र			
		गावे	क्षेत्रफळ	एकूण लोक संख्या	आदिवासी लोकसंख्या (स्तंभ ५ पैकी)	गावे	क्षेत्रफळ	एकूण लोक संख्या	आदिवासी लोकसंख्या (स्तंभ ९ पैकी)	गावे	क्षेत्रफळ	एकूण लोकसंख्या	आदिवासी लोकसंख्या (स्तंभ १३ पैकी)
१	२	३	४	५	६	७	८	९	१०	११	१२	१३	१४
इ)	अहमदनगर												
१	अकोले	१९१	१५०५.०८	२६६६३८	१२१५६६	१११	८३५.५	१२२०६५	९२०२८	१२	१२६	२५४८३	३७८०
२	संगमनेर	१६९	१७०५.०६	४३९८०६	४१२९७	०	०	०	०	०	०	०	०
एकूण अहमदनगर		३६०	३२१०.१४	७०६४४४	१६२८६३	१११	८३५.५	१२२०६५	९२०२८	१२	१२६	२५४८३	३७८०

(पुढे चालू)

अ. क्र.	तहसील	माडा पॉकेट क्षेत्र				मिनी माडा पॉकेट क्षेत्र				एकूण आदिवासी उपयोजना क्षेत्र			
		गावे	क्षेत्रफळ	एकूण लोक संख्या	आदिवासी लोकसंख्या (स्तंभ १७ पैकी)	गावे	क्षेत्रफळ	एकूण लोक संख्या	आदिवासी लोकसंख्या (स्तंभ २१ पैकी)	गावे (स्तंभ ७+११+१५+१९)	क्षेत्रफळ (स्तंभ ८+१२+१६+२०)	एकूण लोकसंख्या (स्तंभ ९+१३+१७+२१)	आदिवासी लोकसंख्या (स्तंभ २५ पैकी) (स्तंभ १०+१४+१८+२२)
१	२	१५	१६	१७	१८	१९	२०	२१	२२	२३	२४	२५	२६
इ)	अहमदनगर												
१	अकोले	०	०	०	०	१	१२.७३	१९९९	११६९	१२४	९७४	१४९५४७	९६९७७
२	संगमनेर	०	०	०	०	७	५७.५३	५५२०	३७०२	७	५७.५	५५२०	३७०२
एकूण अहमदनगर जिल्हा		०	०	०	०	८	७०.२६	७५१९	४८७१	१३१	१०३१.७८	१५५०६७	१००६७९

(पुढे चालू)

तक्ता क्रमांक - १

आदिवासी उपयोजना क्षेत्रातील गावे व लोकसंख्या (मागील पृष्ठावरून)

विभाग - नाशिक

(क्षेत्रफळ चौ.कि.मी.)

(लोकसंख्या)

अ. क्र.	तहसील	आदिवासी उपयोजना क्षेत्राचे क्षेत्रफळ, एकूण लोकसंख्या व आदिवासी लोकसंख्या यांची तहसीलांच्या एकूण क्षेत्रफळाशी, एकूण लोकसंख्येशी व आदिवासी लोकसंख्येशी टक्केवारी			आदिवासी उपयोजना क्षेत्रातील प्रमुख आदिवासी जमाती	१ ऑक्टोबर २००६ ची प्रक्षेपित लोकसंख्या
		क्षेत्रफळ	एकूण लोकसंख्या	आदिवासीलोकसंख्या		
		स्तंभ २४ ची स्तंभ ४ शी %	स्तंभ २५ ची स्तंभ ५ शी %	स्तंभ २६ ची स्तंभ ६ शी %		
१	२	२७	२८	२९	३०	३१
इ) अहमदनगर						
१	अकोले	६४.७३	५६.०९	७९.७७	महादेव कोळी	२७६८०५
२	संगमनेर	३.३७	१.२६	८.९६	ठाकर, भिल्ल	४७४७०८
एकूण अहमदनगर जिल्हा		३२.१४	२१.९५	६१.८२		७५१५१३

(पुढे चालू)

अ. क्र.	तहसील	आदिवासी उपयोजना क्षेत्रातील गावांपैकी								
		अवर्षणप्रवण क्षेत्रांतर्गत			डोंगरी विभाग विकास कार्यक्रमांतर्गत			पश्चिम घाट विकास कार्यक्रमांतर्गत		
		गावे	क्षेत्रफळ	लोकसंख्या	गावे	क्षेत्रफळ	लोकसंख्या	गावे	क्षेत्रफळ	लोकसंख्या
१	२	३२	३३	३४	३५	३६	३७	३८	३९	४०
इ) अहमदनगर										
१	अकोले	०	०	०	१२४	९७४.२५	१४९५४७	१२४	९७४.२५	१४९५४७
२	संगमनेर	०	०	०	७	५७.५३	५५२०	७	५७.५३	५५२०
एकूण अहमदनगर जिल्हा		०	०	०	१३१	१०३१.७८	१५५०६७	०	१०३१.७८	१५५०६७

आधार - १.आदिवासी विकास व नियोजन विभागाचे शासन निर्णय

२. वर्ष २००१ ची जनगणना

तक्ता क्र. - २

आदिवासी उपयोजना क्षेत्रातील शहरांचे क्षेत्र व लोकसंख्या

विभाग - नाशिक

(क्षेत्रफळ चौ.कि.मी.)

(लोकसंख्या)

अ.क्र	तहसील	शहराचे नाव	क्षेत्रफळ	एकूण लोकसंख्या	त्यापैकी आदिवासी लोकसंख्या
१	२	३	४	५	६
इ)	अहमदनगर				
१	अकोले	०	०	०	०
२	संगमनेर	०	०	०	०
एकूण अहमदनगर जिल्हा		०	०	०	०

आधार - १. आदिवासी विकास व नियोजन विभागाचे शासन निर्णय

२. वर्ष २००१ ची जनगणना

तक्ता क्र. - ३

आदिवासी उपयोजना क्षेत्रातील व क्षेत्राबाहेरील आदिवासी लोकसंख्या

विभाग - नाशिक

अ.क्र	तहसील	एकूण आदिवासी लोकसंख्या	आदिवासी उपयोजना क्षेत्रातील (तक्ता १ स्तंभ २६ प्रमाणे)		आदिवासी उपयोजना क्षेत्राबाहेरील	
			आदिवासी लोकसंख्या	एकूण आदिवासी लोकसंख्येशी टक्केवारी (स्तंभ ४:३)	आदिवासी लोकसंख्या (स्तंभ ३-४)	स्तंभ ३ मधील एकूण आदिवासी लोकसंख्येशी टक्केवारी (स्तंभ ६:३)
१	२	३	४	५	६	७
इ)	अहमदनगर					
१	अकोले	१२१५६६	९६९७७	७९.७७	२४५८९	२०.२३
२	संगमनेर	४१२९७	३७०२	८.९६	३७५९५	९१.०४
एकूण अहमदनगर जिल्हा		१६२८६३	१००६७९	६१.८२	६२१८४	३८.१८

तक्ता क्र. - ४

आदिवासी उपयोजना क्षेत्रातील व तहसीलामधील लोकसंख्या व साक्षरतेचे प्रमाण

विभाग - नाशिक

अ.क्र.	तहसील	आदिवासी उपयोजना क्षेत्राची लोकसंख्या (तक्ता १ स्तंभ २५ प्रमाणे)			आदिवासी उपयोजना क्षेत्रातील आदिवासी लोकसंख्या (तक्ता १ स्तंभ २६ प्रमाणे)			आदिवासी उपयोजना क्षेत्रातील आदिवासी उपयोजना क्षेत्रातील एकूण लोकसंख्येशी टक्केवारी		
		पुरुष	स्त्रिया	एकूण	पुरुष	स्त्रिया	एकूण	पुरुष (स्तंभ ६:३)	स्त्री (स्तंभ ७:४)	एकूण (स्तंभ ८:५)
१	२	३	४	५	६	७	८	९	१०	११
इ)	अहमदनगर									
१	अकोले	७५५७०	७३९७७	१४९५४७	४८७४५	४८२३२	९६९७७	६४.५०	६५.२०	६४.८५
२	संगमनेर	२७७४	२७४६	५५२०	१८५४	१८४८	३७०२	६६.८३	६७.३०	६७.०७
एकूण अहमदनगर जिल्हा		७८३४४	७६७२३	१५५०६७	५०५९९	५००८०	१००६७९	६४.५९	६५.२७	६४.९३

(पुढे चालू)

अ.क्र.	तहसील	आदिवासी उपयोजना क्षेत्रातील स्त्री पुरुष प्रमाण	आदिवासी उपयोजना क्षेत्रातील आदिवासींचे स्त्री पुरुष प्रमाण (प्रती हजार पुरुषा मागे) (स्तंभ ७ चे स्तंभ ६ शी)	साक्षरतेचे प्रमाण			आदिवासीमधील साक्षरतेचे प्रमाण		
				पुरुष	स्त्रिया	एकूण	पुरुष	स्त्रिया	एकूण
१	२	१२	१३	१४	१५	१६	१७	१८	१९
इ)	अहमदनगर								
१	अकोले	९७९	९८९	८२.०७	५७.५७	६९.९५	७८.३३	५२.४०	६५.४८
२	संगमनेर	९९०	९९७	८५.७५	६४.६७	७५.४६	७४.९६	४३.६८	५९.२६
एकूण अहमदनगर जिल्हा		९७९	९९०	८३.९१	६९.९२	७२.७१	७६.६५	४८.०४	६२.३७

आधार - १. आदिवासी विकास व नियोजन विभागाचे शासन निर्णय

२. वर्ष २००१ ची जनगणना

तळटीप : स्तंभ क्र.१४ ते१९ मधील अनुसूचित जमातीची साक्षरता विषयक आकडेवारी ही

जनगणना २००१ प्रमाणे देण्यात आलेली आहे

तक्ता क्र. - ५

आदिवासी उपयोजना क्षेत्र व आदिवासी उपयोजना क्षेत्राबाहेरील ०-६ वर्षे वयोगटातील मुले व स्त्री-पुरुष प्रमाण

विभाग - नाशिक

अ.क्र.	तहसील	एकूण ० ते ६ वयोगटातील मुले-मुली			आदिवासी उपयोजना क्षेत्रातील ० ते ६ वर्षे वयोगटातील मुलांची संख्या				आदिवासी उपयोजना क्षेत्राबाहेरील ० ते ६ वर्षे वयोगटातील मुलांची संख्या			
		मुले	मुली	एकूण	मुले	मुली	एकूण	स्त्री-पुरुष प्रमाण (*)	मुले	मुली	एकूण	दर हजारी स्त्री-पुरुष
१	२	३	४	५	६	७	८	९	१०	११	१२	१३
इ)	अहमदनगर											
१	अकोले	२२१६९	२१०८२	४३२५१	१२७५०	१२२८३	२५०३३	९६३	९४१९	८७९९	१८२१८	९३४
२	संगमनेर	३४९६६	३१२२४	६६१९०	४८९	४४३	९३२	९०६	३४४७७	३०७८१	६५२५८	८९३
एकूण अहमदनगर जिल्हा		५७१३५	५२३०६	१०९४४१	१३२३९	१२७२६	२५९६५	९६१	४३८९६	३९५८०	८३४७६	९०२

आधार - १. आदिवासी विकास व नियोजन विभागाचे शासन निर्णय २. वर्ष २००१ ची जनगणना

टिप : स्तंभ ९ व १३ मधील * म्हणजेच स्त्री/पुरुष प्रमाण प्रति हजारात आहे.

तक्ता क्र.६

आदिवासी उपयोजना क्षेत्रातील लोकसंख्येच्या वर्गीकरणानुसार गावांची संख्या

विभाग - नाशिक

(गावांची संख्या)

अ.क्र.	तहसील	लोकसंख्येनुसार गावांची संख्या							
		२०० पेक्षा कमी	२०० ते ४९९	५०० ते ९९९	१००० ते १९९९	२००० ते ४९९९	५००० ते ९९९९	१०००० व त्यापेक्षा जास्त	एकूण गावे
१	२	३	४	५	६	७	८	९	१०
इ)	अहमदनगर								
१	अकोले	२	१२	५४	४६	८	२	०	१२४
२	संगमनेर	०	१	५	१	०	०	०	७
एकूण अहमदनगर जिल्हा		२	१३	५९	४७	८	२	०	१३१

आधार:- वर्ष २००१ ची जनगणना

तक्ता क्र.७

आदिवासी उपयोजना क्षेत्रातील पशुधन व पशुवैद्यकीय सेवा

विभाग - नाशिक

सन २००६-०७

अ.क्र.	तहसील	गाय	बैल	म्हैस	रेडे	मेंढया	बकऱ्या	इतर पशुधन	एकूण पशुधन	कोंबडया व बदके	पशुवै-द्यकीय चिकित्सालये (संख्या)	पशुवै-द्यकीय दवाखाने (संख्या)	पशु उपचार केंद्रे (संख्या)
१	२	३	४	५	६	७	८	९	१०	११	१२	१३	१४
इ) अहमदनगर													
१	अकोले	३४२७९	२४७९१	१०५०२	२६७४	२४	३०९४२	८७२	१०४०८४	६४९६८	०	८	११
२	संगमनेर	२२५९	१०१४	७५	७	३२०	२३१५	०	५२९०	४३४६	०	०	०
एकूण अहमदनगर जिल्हा		३६५३८	२५८०५	१०५७७	२६८१	३४४	३३२५७	८७२	१०९३७४	६९३१४	०	८	११

आधार - पशुगणना २००३

तक्ता क्रमांक ८

आदिवासी उपयोजना क्षेत्रातील व तालुक्यातील वनव्याप्त क्षेत्र आणि जमिनीचा वापर

विभाग - नाशिक

सन २००६-०७

क्षेत्र - हेक्टरमध्ये

अ. क्र.	तहसील	एकूण भौगोलिक क्षेत्र	वनव्याप्त क्षेत्र				आदिवासी उपयोजना क्षेत्रातील जमिनीचा वापर				
			राखीव	संरक्षित	अ-वर्गीकृत	एकूण क्षेत्र	भौगोलिक क्षेत्र	लागवडी खालील क्षेत्र	निव्वळ लागवडी खालील क्षेत्र	ओलीता खालील निव्वळ क्षेत्र	ओलिता खालील निव्वळ क्षेत्राचे लागवडी खालील निव्वळ क्षेत्राशी प्रमाण
१	२	३	४	५	६	७	८	९	१०	११	१२
इ) अहमदनगर											
१	अकोले	१५०४००	२२६५७	८०	१४२	२२८७९	१०३३७५	६१९४६	६१९४६	४१४२९	५९.१२
२	संगमनेर	१७०५०६	३१३२८	९३	६६१	३२०८२	७५२४	० *	० *	० *	० *
एकूण अहमदनगर जिल्हा		३२०९०६	५३९८५	१७३	८०३	५४९६१	११०८९९	६१९४६	६१९४६	४१४२९	५९.१२

(पुढे चालू)

अ. क्र.	तहसील	तालुक्यातील जमिनीचा वापर				
		भौगोलिक क्षेत्र	लागवडी खालील क्षेत्र	निव्वळ लागवडी खालील क्षेत्र	ओलीता खालील निव्वळ क्षेत्र	ओलिता खालील निव्वळ क्षेत्राचे लागवडी खालील निव्वळ क्षेत्राशी प्रमाण
१	२	१३	१४	१५	१६	१७
इ) अहमदनगर						
१	अकोले	१५०४००	९३४२७	९०७८४	१०४२५	११
२	संगमनेर	१७०५०६	२८८	२८८	०	०
एकूण अहमदनगर जिल्हा		३२०९०६	९३७१५	९१०७२	१०४२५	११

आधार - १. तहसीलदार २. वनसंरक्षक ३. उप वनसंरक्षक ४. जिल्हा सामाजिक व आर्थिक समालोचन २००५-०६(नाशिक)

* सदरची माहिती उपलब्ध नाही

तक्ता क्र.९
आदिवासी उपयोजना क्षेत्रातील मुख्य व गौण वन उत्पादने

विभाग - नाशिक

अ.क्र.	वन उत्पादनाचे नाव	परिमाण	जिल्हा अहमदनगर
१	२	३	४
१	इमारती लाकूड	घन मिटर	२७५.८०३
२	जळारु लाकूड	घन मिटर	१६५
३	इमारती वासे	संख्या	०
४	गौण वन उत्पादन		
	१. बांबू	संख्या	०
	२. गवत	मे.टन	०
	३. विडी पाने [तेंदूपत्ता]	स्टॅ.बॅग	०
	४. डिक	क्विंटल	०
	५. हिरडा	क्विंटल	४७३.३९
५	इतर		
	१. आपटा पाने	पॅडी	०
	२. मोहाची फुले	क्विंटल	०
	३. घायपात	मे.टन	०
	४. शिकेकाई	क्विंटल	०
	५. मध	किलो	०
	६. चिचफळे	क्विंटल	०
	७.बांभुळ फळे	क्विंटल	०
	८. शिंदी पाने	पॅडी	०

आधार - १. वनसंरक्षक २.उप वनसंरक्षक

तक्ता क्रमांक - १०
आदिवासी उपयोजना क्षेत्रातील सिंचनाच्या व पाणी उपसा करण्याच्या सोयी

विभाग - नाशिक

सन २००६-०७

अ. क्र.	तहसील	सिंचनाच्या सोयी (संख्या)										
		मोठे प्रकल्प	मध्यम प्रकल्प	लघु सिंचन प्रकल्प		पाझर तलाव	कोल्हापूर र बंधारा	भुयारी / साठवण बंधारा	उपसा जल सिंचन योजना	सिंचन विहिरी	कृषि पंप	
				राज्य	स्थानिक						डिझेल पंप	विद्युत पंप
१	२	३	४	५	६	७	८	९	१०	११	१२	१३
इ)	अहमदनगर											
१	अकोले	४	२	८	७	४७	१६	१६२	१९	३४७	१३३	७३९९
२	संगमनेर	०	०	४	०	५	१६	१	०	१२९	१५	१४०
एकूण	अहमदनगर जिल्हा	४	२	१२	७	५२	३२	१६३	१९	४७६	१४८	७५३९

आधार- १. गटविकास अधिकारी,पंचायत समिती

२. कार्यकारी अभियंता,लघुपाटबंधारे विभाग [स्थानिक स्तर] जिल्हापरिषद

३. कार्यकारी अभियंता,महाराष्ट्र राज्य विद्युत मंडळ

४. कार्यकारी अभियंता,लघुपाटबंधारे विभाग [राज्य स्तर व स्थानिक स्तर]

अ.क्र	तहसील	आदिवासी उपयोजना क्षेत्रातील गांवे	बारमाही पिण्याचे पाणी उपलब्ध असलेल्या गावांची संख्या (गावांच्या हद्दीतील सर्व वाड्या/पाडे/ टोले धरून)	स्तंभ ४ मधील बारमाही पिण्याच्या पाण्याची सोय असलेल्या गावांची पिण्याच्या पाण्याच्या प्रमुख साधनानुसार संख्या					
				नळ योजना	विंध्य विहिरी		साध्या विहिरी	इतर साधने, ओढा, कालवे	एकूण (५त९) ही संख्या स्तंभ ४ एवढी असणे आवश्यक आहे.
					हातपंप बसविलेल्या विहिरी असलेली गावे	विद्युत पंप बसविलेल्या विहिरी असलेली गावे			
१	२	३	४	५	६	७	८	९	१०
इ) अहमदनगर									
१	अकोले	१२४	१०१	६४	१८	२	१७	०	१०१
२	संगमनेर	७	७	२	२	०	१	२	७
एकूण अहमदनगर जिल्हा		१३१	१०८	६६	२०	२	१८	२	१०८
अ.क्र	तहसील	आदिवासी उपयोजना क्षेत्रातील गांवे	बारमाही पिण्याचे पाणी उपलब्ध असलेल्या गावांची संख्या (गावांच्या हद्दीतील सर्व वाड्या/पाडे/ टोले धरून)	पुरेसा पाणी पुरवठा बारमाही नसलेली आदिवासी उपयोजना क्षेत्रातील गावे					
				गांवे (संख्या)	गावंठाण सोडून वाडे/पाडे/ टोले संख्या	टंचाईग्रस्त गावे	टँकरग्रस्त गावे	बैल गाडीने पाणी पुरवठा	
१	२	३	४	११	१२	१३	१४	१५	
इ) अहमदनगर									
१	अकोले	१२४	१०१	२३	४८	२०	२०	०	
२	संगमनेर	७	७	७	३	७	७	०	
एकूण अहमदनगर जिल्हा		१३१	१०८	३०	५१	२७	२७	०	
अ.क्र	तहसील	आदिवासी उपयोजना क्षेत्रातील गांवे	बारमाही पिण्याचे पाणी उपलब्ध असलेल्या गावांची संख्या (गावांच्या हद्दीतील सर्व वाड्या/पाडे/ टोले धरून)	बारमाही पुरेसा पाणी पुरवठा नसलेली तहसिलातील गावे					
				गांवे (संख्या)	गावंठाण सोडून वाडे/पाडे/ टोले संख्या	टंचाईग्रस्त गावे	टँकरग्रस्त गावे	बैल गाडीने पाणी पुरवठा	
१	२	३	४	१६	१७	१८	१९	२०	
इ) अहमदनगर									
१	अकोले	१२४	१०१	३३	६५	२१	२१	०	
२	संगमनेर	७	७	२	३२	७	०	०	
एकूण अहमदनगर जिल्हा		१३१	१०८	३५	९७	२८	२१	०	

तक्ता क्रमांक -१२

आदिवासी उपयोजना क्षेत्रात उपलब्ध असलेल्या आरोग्य सेवा

विभाग - नाशिक

सन २००६-०७

अ.क्र	तहसील	ग्रामीण/कूटीर रुग्णालये		प्राथमिक आरोग्य केंद्रे		उपकेंद्रे		प्राथमिक आरोग्य पथके	फिरती आरोग्य पथके	आयु वैदिक दवाखाने	पाडा स्वयं- सेवक	भरारी पथके (रेस्क्यु कॅप)	फिरती आश्रम शाळा पथके
		संख्या	प्रति रुग्णा- लय लोक- संख्या	केंद्रे	प्रति केंद्र लोक- संख्या	केंद्रे	प्रति उपकेंद्र लोक- संख्या						
१	२	३	४	५	६	७	८	९	१०	११	१२	१३	१४
इ)	अहमदनगर												
१	अकोले	३	४८४८९	१०	१४९४५	५५	२८२४	५	२	०	२३८	२	२
२	संगमनेर	०	०	१	६०३१	३	२४८७	०	०	०	०	०	२
एकूण अहमदनगर जिल्हा		३	४८४८९	११	२०९७६	५८	५३११	५	२	०	२३८	२	४

आधार-१. गटविकास अधिकारी, पंचायत समिती

२. जिल्हा आरोग्य अधिकारी, जिल्हापरिषद

३. जिल्हा शल्य चिकित्सक

तक्ता - १३ अ
आदिवासी उपयोजना क्षेत्रातील शैक्षणिक सुविधा
भाग-२ आश्रमशाळा व वसतिगृह सुविधा

विभाग - नाशिक

सन २००६-०७

(३० सप्टेंबर, २००६ रोजीची स्थिती)

अ. क्र	तहसील	शासकीय आश्रमशाळा				अनुदानित आश्रमशाळा				शासकीय वसतीगृहे		अनुदानित वसतीगृहे			
		संख्या	आदिवासी विद्यार्थी		शिक्षक (भरलेली पदे)	संख्या	आदिवासी विद्यार्थी		संख्या	आदिवासी विद्यार्थी		संख्या	आदिवासी विद्यार्थी		
			मुले	मुली			मुले	मुली		मुले	मुली		मुले	मुली	
१	२	३	४	५	६	७	८	९	१०	११	१२	१३	१४	१५	१६
इ) अहमदनगर															
१	अकोले	१५	२३७०	२८७०	१४०	७	१५६९	११६२	८०	५	४०४	१००	०	०	०
२	संगमनेर	२	२४२	२६९	१७	०	०	०	०	०	०	०	०	०	०
एकूण अहमदनगर जिल्हा		१७	२६१२	३१३९	१५७	७	१५६९	११६२	८०	५	४०४	१००	०	०	०

आधार - प्रकल्प अधिकारी , एकात्मिक आदिवासी प्रकल्प

तक्ता - १३ ब
आदिवासी उपयोजना क्षेत्रातील शैक्षणिक सुविधा
आश्रमशाळा व वसतिगृहाव्यतिरिक्त संस्था

अ. क्र	तहसील	वस्तीशाळा				अंगणवाड्या				प्राथमिक शाळा			
		संख्या	एकूण विद्यार्थी	आदि-वासी विद्यार्थी	शिक्षक (भरलेली पदे)	संख्या	एकूण विद्यार्थी	आदि-वासी विद्यार्थी	शिक्षक (भरलेली पदे)	संख्या	एकूण विद्यार्थी	आदिवासी विद्यार्थी	शिक्षक (भरलेली पदे)
१	२	३	४	५	६	७	८	९	१०	११	१२	१३	१४
इ) अहमदनगर													
१	अकोले	८५	१३७५	९५६	८५	२६१	९४३८	६४२१	२५६	२०४	१६१४८	१२४७८	७६७
२	संगमनेर	३	५८	४७	३	७	३३३	३३३	७	७	३७६	१७०	२२
एकूण अहमदनगर जिल्हा		८८	१४३३	१००३	८८	२६८	९७७१	६७५४	२६३	२११	१६५२४	१२६४८	७८९

आधार - गटविकास अधिकारी, पंचायत समिती

(पुढे चालू)

तक्ता - १३ ब
आदिवासी उपयोजना क्षेत्रातील शैक्षणिक सुविधा
आश्रमशाळा व वसतिगृहाव्यतिरिक्त संस्था

अ. क्र.	तहसील	माध्यमिक शाळा				उच्च माध्यमिक				महाविद्यालये			
		संख्या	एकूण विद्यार्थी	आदिवासी विद्यार्थी	शिक्षक (भरलेली पदे)	संख्या	एकूण विद्यार्थी	आदिवासी विद्यार्थी	शिक्षक (भरलेली पदे)	संख्या	एकूण विद्यार्थी	आदिवासी विद्यार्थी	शिक्षक (भरलेली पदे)
१	२	१५	१६	१७	१८	१९	२०	२१	२२	२३	२४	२५	२६
इ) अहमदनगर													
१	अकोले	३२	१७८२४	१३३६८	३८७	६	४७८२	३६८२	१०७	१	१०१५	७४०	३२
२	संगमनेर	२	३६२	३६२	१२	१	०	०	०	०	०	०	०
एकूण अहमदनगर जिल्हा		३४	१८१८६	१३७३०	३९९	७	४७८२	३६८२	१०७	१	१०१५	७४०	३२

(पुढे चालू)

अ. क्र.	तहसील	औद्योगिक प्रशिक्षण संस्था				इतर व्यवसाय प्रशिक्षण केंद्र			
		संख्या	एकूण विद्यार्थी	आदिवासी विद्यार्थी	शिक्षक (भरलेली पदे)	संख्या	एकूण विद्यार्थी	आदिवासी विद्यार्थी	शिक्षक (भरलेली पदे)
१	२	२७	२८	२९	३०	३१	३२	३३	३४
इ) अहमदनगर									
१	अकोले	१	१०९	७१	७	१	५०	५०	७
२	संगमनेर	०	०	०	०	०	०	०	०
एकूण अहमदनगर जिल्हा		१	१०९	७१	७	०	५०	५०	७

आधार - १. गटविकास अधिकारी, पंचायत समिती २. प्रकल्प अधिकारी, आदिवासी विकास प्रकल्प
 ३. जिल्हा समाजकल्याण अधिकारी

तक्ता क्रमांक १४

आदिवासी उपयोजना क्षेत्रात/तहसिलात उपलब्ध असलेल्या विविध सुविधा

विभाग - नाशिक

सन २००६-०७

(गावांची संख्या)

अ. क्र.	तहसील	आदिवासी उप-योजनेतील गावे	सुविधा उपलब्ध असलेली आदिवासी उपयोजना क्षेत्रातील गावे								तहसिला-तील एकूण गावे
			बारमाही रस्ते	एस टी. बस थांबा	रास्त भावाची दुकाने	डाकघर	राष्ट्रीयकृत / सहकारी बँका	दूधसंकलन केंद्रे	दूरध्वनी केंद्रे	दूरध्वनी जोडण्यांची संख्या	
१	२	३	४	५	६	७	८	९	१०	११	१२
इ) अहमदनगर											
१	अकोले	१२४	१२१	११८	१०४	३६	१३	१०५	१०	२७१९	१९१
२	संगमनेर	७	७	७	७	५	०	३	०	०	१६९
एकूण अहमदनगर जिल्हा		१३१	१२८	१२५	१११	४१	१३	१०८	१०	२७१९	३६०

(पुढे चालू)

(गावांची संख्या)

अ. क्र.	तहसील	आदिवासी उप-योजनेतील गावे	सुविधा उपलब्ध असलेली तहसीलातील गावे							
			बारमाही रस्ते	एस टी. बस थांबा	रास्त भावाची दुकाने	डाकघर	राष्ट्रीयकृत / सहकारी बँका	दूधसंकलन केंद्रे	दूरध्वनी केंद्रे	दूरध्वनी जोडण्यांची संख्या
१	२	३	१३	१४	१५	१६	१७	१८	१९	२०
इ) अहमदनगर										
१	अकोले	१२४	१८९	१८६	१६१	५५	३०	२१२	१९	८५५३
२	संगमनेर	७	१६९	१६९	१५५	७७	६१	६५	३०	१८७८४
एकूण अहमदनगर जिल्हा		१३१	३५८	३५५	३१६	१३२	९१	२७७	४९	२७३३७

आधार - १. गटविकास अधिकारी, पंचायत समिती

२. तहसीलदार

३. अधीक्षक डाक घर ४. भारत संचार निगम लिमिटेड

५. सहाय्यक निबंधक (सहकारी संस्था)

तक्ता क्रमांक १५

आदिवासी उपयोजना क्षेत्रातील सार्वजनिक सोयींची अंतरानुसार उपलब्धता

विभाग - नाशिक

सन २००६-०७

अ.क्र.	तहसील	आदिवासी उपयोजनातील गावे	बारमाही रस्ता				एस.टी. बस थांबा				रास्त भावाची दुकाने			
			गावात	३ कि.मी पर्यंत	३ ते ५ कि.मी पर्यंत	५ कि.मी पेक्षा जास्त	गावात	३ कि.मी पर्यंत	३ ते ५ कि.मी पर्यंत	५ कि.मी पेक्षा जास्त	गावात	३ कि.मी पर्यंत	३ ते ५ कि.मी पर्यंत	५ कि.मी पेक्षा जास्त
१	२	३	४	५	६	७	८	९	१०	११	१२	१३	१४	१५
इ) अहमदनगर														
१	अकोले	१२४	१२१	३	०	०	५४	२७	१३	३०	१०४	११	९	०
२	संगमनेर	७	७	०	०	०	७	०	०	०	५	२	०	०
एकूण अहमदनगर		१३१	१२८	३	०	०	६१	२७	१३	३०	१०९	१३	९	०

सन २००६-०७

अ.क्र.	तहसील	आदिवासी उपयोजनातील गावे	डाकघर				राष्ट्रीयकृत / सहकारी बँक				दूधसंकलन केंद्र			
			गावात	३ कि.मी पर्यंत	३ ते ५ कि.मी पर्यंत	५ कि.मी पेक्षा जास्त	गावात	३ कि.मी पर्यंत	३ ते ५ कि.मी पर्यंत	५ कि.मी पेक्षा जास्त	गावात	३ कि.मी पर्यंत	३ ते ५ कि.मी पर्यंत	५ कि.मी पेक्षा जास्त
१	२	३	१६	१७	१८	१९	२०	२१	२२	२३	२४	२५	२६	२७
इ) अहमदनगर														
१	अकोले	१२४	३६	२९	१७	४२	१३	२९	३२	५०	१०५	१३	६	०
२	संगमनेर	७	५	२	०	०	०	०	०	७	३	१	०	३
एकूण अहमदनगर		१३१	४१	३१	१७	४२	१३	२९	३२	५७	१०८	१४	६	३

सन २००६-०७

अ.क्र.	तहसील	आदिवासी उपयोजनातील गावे	दूरध्वनी केंद्र				प्राथमिक आरोग्य केंद्र				ग्रामीण / कुटीर रूग्णालय			
			गावात	३ कि.मी पर्यंत	३ ते ५ कि.मी पर्यंत	५ कि.मी पेक्षा जास्त	गावात	३ कि.मी पर्यंत	३ ते ५ कि.मी पर्यंत	५ कि.मी पेक्षा जास्त	गावात	३ कि.मी पर्यंत	३ ते ५ कि.मी पर्यंत	५ कि.मी पेक्षा जास्त
१	२	३	२८	२९	३०	३१	३२	३३	३४	३५	३६	३७	३८	३९
इ) अहमदनगर														
१	अकोले	१२४	१०	११	१४	८९	१०	२७	३९	४८	३	५	६	११०
२	संगमनेर	७	०	०	०	७	१	३	२	१	०	०	०	७
एकूण अहमदनगर		१३१	१०	११	१४	९६	११	३०	४१	४९	३	५	६	११७

सन २००६-०७

अ.क्र.	तहसील	आदिवासी उपयोजनातील गावे	पशुवैद्यकीय सेवा				सांस्कृतिक केंद्र/बाल कल्याण केंद्र			
			गावात	३ कि.मी पर्यंत	३ ते ५ कि.मी पर्यंत	५ कि.मी पेक्षा जास्त	गावात	३ कि.मी पर्यंत	३ ते ५ कि.मी पर्यंत	५ कि.मी पेक्षा जास्त
१	२	३	४०	४१	४२	४३	४४	४५	४६	४७
इ) अहमदनगर										
१	अकोले	१२४	१९	५७	४२	६	१२४	०	०	०
२	संगमनेर	७	२	२	२	१	०	०	०	०
एकूण अहमदनगर		१३१	२१	५९	४४	७	१२४	०	०	०

आधार - १. गटविकास अधिकारी,पंचायत समिती २. तहसीलदार ३.अधीक्षक डाक घर

४. भारत संचार निगम लिमिटेड ५. सहाय्यक निबंधक (सहकारी संस्था)

टिप:- अहमदनगर जिल्ह्यात तालुकानिहाय दूरध्वनी केंद्रांची संख्या उपलब्ध नाही.

तक्ता क्र.१६
आदिवासी उपयोजना क्षेत्रातील सहकारी संस्था

विभाग - नाशिक

सन २००६-०७

अ. क्र.	तहसील	प्राथमिक कृषि पतसंस्था			आदिवासी सहकारी सोसा.			बिगर कृषि पतसंस्था			दुग्ध संस्था		
		संख्या	सभासद		संख्या	सभासद		संख्या	सभासद		संख्या	सभासद	
			एकूण	पैकी आदिवासी		एकूण	पैकी आदिवासी		एकूण	पैकी आदिवासी		एकूण	पैकी आदिवासी
१	२	३	४	५	६	७	८	९	१०	११	१२	१३	१४
इ)	अहमदनगर												
१	अकोले	८६	५१२३५	२८०९६	३८	२८०९६	२८०९६	६६	५१२०१	०	२१०	०	०
२	संगमनेर	१३४	०	०	०	०	०	०	०	०	०	०	०
एकूण अहमदनगर जिल्हा		२२०	५१२३५	२८०९६	३८	२८०९६	२८०९६	६६	५१२०१	०	२१०	०	०
अ. क्र.	तहसील	जंगल कामगार संस्था			मजूर संस्था			इतर संस्था					
		संख्या	सभासद		संख्या	सभासद		संख्या	सभासद				
			एकूण	पैकी आदिवासी		एकूण	पैकी आदिवासी		एकूण	पैकी आदिवासी			
१	२	१५	१६	१७	१८	१९	२०	२१	२२	२३			
इ)	अहमदनगर												
१	अकोले	०	०	०	४०	०	०	२२६	०	०			
२	संगमनेर	०	०	०	०	०	०	०	०	०			
एकूण अहमदनगर जिल्हा		०	०	०	४०	०	०	२२६	०	०			

आधार - १. जिल्हा उपनिबंधक सहकारी संस्था
२. सहाय्यक निबंधक सहकारी संस्था

तक्ता क्र. १७ अ
आदिवासी उपयोजना क्षेत्रातील रस्ते

विभाग - नाशिक

सन २००६-०७

अ. क्र.	तहसील	दर्जानुसार रस्त्यांची लांबी (कि.मी.)						पृष्ठभागानुसार रस्त्यांची लांबी (कि.मी.)			प्रति शंभर चौ.कि.मी.क्षेत्र फळा मागे रस्त्यांची लांबी		
		राष्ट्रीय महामार्ग	राज्य महामार्ग	प्रमुख जिल्हा मार्ग	इतर जिल्हा मार्ग	ग्राम मार्ग	एकूण लांबी	अपृष्ठांकित	पृष्ठांकित			पृष्ठांकित	एकूण
									खडीचे	डांबरी / सिमेंट काँक्रीट	एकूण		
१	२	३	४	५	६	७	८	९	१०	११	१२	१३	१४
इ) अहमदनगर													
१	अकोले	०.००	१४१.१८	१५६.७४	२०६.२०	२३५.२१	७३९.३३	९५.५७	१३५.०७	५०८.६९	७३९.३०	६४.३८	६८.६९
२	संगमनेर	०.००	१८.००	९.६०	१५.५०	२१.९०	३७.४०	११.२५	१०.१५	०.५०	१०.६५	२७.६०	०.२८
एकूण अहमदनगर		०.००	१५९.१८	१६६.३४	२२१.७०	२५७.११	७७६.७३	१०६.८२	१४५.२२	५०९.१९	७४९.९५	९१.९८	६८.९७

आधार - गटविकास अधिकारी, पंचायत समिती

तक्ता क्र. १७ ब
तहसीलातील रस्ते

विभाग - नाशिक

सन २००६-०७

लांबी (कि.मी.)

अ. क्र.	तहसील	रस्त्यांची लांबी (कि.मी.)						पृष्ठभागानुसार रस्त्यांची लांबी			प्रति शंभर चौ.कि. क्षेत्रफळामागे रस्त्याची लांबी		
		राष्ट्रीय महामार्ग	राज्य महामार्ग	प्रमुख जिल्हा मार्ग	इतर जिल्हा मार्ग	ग्राम मार्ग	एकूण लांबी	अपृष्ठांकित	पृष्ठांकित			पृष्ठांकित	एकूण
									खडीचे	डांबरी / सिमेंट काँक्रीट	एकूण		
१	२	३	४	५	६	७	८	९	१०	११	१२	१३	१४
इ) अहमदनगर													
१	अकोले	०.००	१७२.३८	२४८.६४	३०४.५०	३३५.८५	१०६१.३७	१४४.००	२१३.९७	७०३.४०	१०६१.३७	९१.३८	१०६.१४
२	संगमनेर	६१.००	८४.५५	१६०.७०	२५६.९०	३६८.४५	८७०.६०	१८७.९५	२८०.०६	४०२.५९	६८२.६५	४०.०४	५१.०६
एकूण अहमदनगर		६१.००	२५६.९३	४०९.३४	५६१.४०	७०४.३०	१९३१.९७	३३१.९५	४९४.०३	११०५.९९	१७४४.०२	१३१.४२	१५७.२०

आधार - गटविकास अधिकारी, पंचायत समिती

तक्ता क्र.१८

महाराष्ट्र राज्य सहकारी आदिवासी विकास महामंडळाचे कार्य

विभाग - नाशिक

सन २००६-०७

अ. क्र.	तहसील	आदिवासी उपयोजना क्षेत्रातील गावे	एकाधिकार खरेदी केंद्र (संख्या)	एकाधिकार खरेदी करणा-या सहकारी आदिवासी सेवा संस्था (संख्या)	सन २००६-०७ मध्ये महामंडळाकडून करण्यात आलेली खरेदी [क्विंटल मध्ये]				
					साळ	वरई	खुरसणी	भुईमूग	हिरडा
१	२	३	४	५	६	७	८	९	१०
इ) अहमदनगर									
१	अकोले	१२४	२५	१६	०.००	५२५.००	१२७.००	५७४१.००	२७४५.००
२	संगमनेर	७	०	०	०.००	०.००	०.००	०.००	०.००
एकूण अहमदनगर जिल्हा		१३१	२५	१६	०.००	५२५.००	१२७.००	५७४१.००	२७४५.००
अनु.	तहसील	आदिवासी उपयोजना क्षेत्रातील गावे	एकाधिकार खरेदी केंद्र (संख्या)	एकाधिकार खरेदी करणा-या सहकारी आदिवासी सेवा संस्था (संख्या)	सन २००६-०७ मध्ये महामंडळाकडून करण्यात आलेली खरेदी [क्विंटल मध्ये]		२००६-०७ मधील खावटी कर्ज		
					इतर	एकूण	लाभार्थी	रुपये लाखात	
१	२	३	४	५	११	१२	१३	१४	
इ) अहमदनगर									
१	अकोले	१२४	२५	१६	०.००	९१३८	२२१४	६४.९९	
२	संगमनेर	७	०	०	०.००	०	२७२	५.४४	
एकूण अहमदनगर जिल्हा		१३१	२५	१६	०.००	९१३८	२४८६	७०.४३	

आधार : प्रादेशिक व्यवस्थापक, महाराष्ट्र सहकारी आदिवासी विकास महामंडळ, मर्यादित

तक्ता क्र.१९

२००६-०७ मधील २० कलमी कार्यक्रमांतर्गत योजनानिहाय आदिवासी उपयोजना क्षेत्रातील आदिवासी लाभार्थी कुटुंबे

विभाग - नाशिक

सन २००६-०७

अ.क्र.	तहसील	२००१ जनगणने प्रमाणे कुटुंबे		दारिद्र्य रेषेखालील कुटुंब संख्या १९९७ च्या पाहणीनुसार		सन २००६-०७ मधील २० कलमी कार्यक्रमांतर्गत योजना निहाय आदिवासी उपयोजना क्षेत्रातील आदिवासी लाभार्थी कुटुंबे						
		एकूण	आदि-वासी	एकूण	आदि-वासी	नवीन विहीरी	विहीर दुरुस्ती	विंध्यण विहिरी [बोअरवेल]	कृषि निर्विष्टा वाटप	विद्युत पंपाचा पुरवठा	तेल पंप पुरवठा	बैल गाडी
१	२	३	४	५	६	७	८	९	१०	११	१२	१३
इ) अहमदनगर												
१	अकोले	४८८८३	८०९४	८९६६	५४३४	२६	०	०	१२	०	०	०
२	संगमनेर	७८८६३	३०६३	२५१	११५	०	०	०	०	०	०	०
एकूण अहमदनगर		१२७७४६	१११५७	९२१७	५५४९	२६	०	०	१२	०	०	०

(पुढे चालू)

सन २००६-०७

अ.क्र.	तहसील	२००१ जनगणने प्रमाणे कुटुंबे		दारिद्र्य रेषेखालील कुटुंब संख्या १९९७ च्या पाहणीनुसार		सन २००६-०७ मधील २० कलमी कार्यक्रमांतर्गत योजना निहाय आदिवासी उपयोजना क्षेत्रातील आदिवासी लाभार्थी कुटुंबे					
		एकूण	आदि-वासी	एकूण	आदि-वासी	बैल जोडी	इंदिरा आवास		स्वर्ण जयंती ग्राम स्वरोजगार		वैयक्तिक लाभार्थी अ.ज.
१	२	३	४	५	६	१४	१५	१६	१७	१८	१९
इ) अहमदनगर											
१	अकोले	४८८८३	८०९४	८९६६	५४३४	३	३९२	०	१३	७	१६
२	संगमनेर	७८८६३	३०६३	२५१	११५	०	०	०	०	०	०
एकूण अहमदनगर		१२७७४६	१११५७	९२१७	५५४९	३	३९२	०	१३	७	१६

आधार:- १.प्रकल्प संचालक, जिल्हा ग्रामिण विकास यंत्रणा. २.कृषी विकास अधिकारी,जिल्हा परिषद

तक्ता क्र.२०

आमदारांच्या स्थानिक विकास कार्यक्रमांतर्गत आदिवासी उपयोजना क्षेत्रातील कामे

विभाग - नाशिक

(रुपये लाखांत)

अ.क्र.	तहसील	२००४-०५				
		अपूर्ण कामांचा तपशील (संख्या)	अपूर्ण कामासाठी लागणारी रक्कम	नवीन मंजूर कामे (संख्या)	मंजूर कामांची रक्कम	एकूण खर्चाची रक्कम (४+६)
१	२	३	४	५	६	७
इ)	अहमदनगर					
१	अकोले	६	४.९३	१२	१९.४०	११.०५
२	संगमनेर	०	०.००	०	०.००	०.००
एकूण अहमदनगर जिल्हा		६	४.९३	१२	१९.४०	११.०५

अ.क्र.	तहसील	२००५-०६				
		अपूर्ण कामांचा तपशील (संख्या)	अपूर्ण कामासाठी लागणारी रक्कम	नवीन मंजूर कामे (संख्या)	मंजूर कामांची रक्कम	एकूण खर्चाची रक्कम (९+११)
१	२	८	९	१०	११	१२
१	अकोले	४	८.३५	१	५.१९	१३.५५
२	संगमनेर	०	०.००	०	०.००	०.००
एकूण अहमदनगर जिल्हा		४	८.३५	१	५.१९	१३.५५

अ.क्र.	तहसील	२००६-०७				
		अपूर्ण कामांचा तपशील (संख्या)	अपूर्ण कामासाठी लागणारी रक्कम	नवीन मंजूर कामे (संख्या)	मंजूर कामांची रक्कम	एकूण खर्चाची रक्कम (१४+१६)
१	२	१३	१४	१५	१६	१७
१	अकोले	१	२.५९	७	२७.२४	२३.३७
२	संगमनेर	०	०.००	०	०.००	०.००
एकूण अहमदनगर जिल्हा		१	२.५९	७	२७.२४	२३.३७

आधार :- जिल्हा नियोजन समिती, जिल्हाधिकारी कार्यालय.

तक्ता क्र.२१

खासदारांच्या स्थानिक विकास कार्यक्रमांतर्गत निधीतील आदिवासी उपयोजना क्षेत्रातील कामे

विभाग - नाशिक

(रुपये लाखांत)

अ.क्र.	तहसील	२००४-०५		
		मंजूर कामे (संख्या)	मंजूर कामांची रक्कम	एकूण खर्चाची रक्कम
१	२	३	४	५
इ)	अहमदनगर			
१	अकोले	३	१५.३६	१५.०६
२	संगमनेर	०	०.००	०.००
	एकूण अहमदनगर जिल्हा	३	१५.३६	१५.०६
अ.क्र.	तहसील	२००५-०६		
		मंजूर कामे (संख्या)	मंजूर कामांची रक्कम	एकूण खर्चाची रक्कम
१	२	६	७	८
इ)	अहमदनगर			
१	अकोले	०	०	०.००
२	संगमनेर	०	०	०.००
	एकूण अहमदनगर जिल्हा	०	०	०.००
अ.क्र.	तहसील	२००६-०७		
		मंजूर कामे (संख्या)	मंजूर कामांची रक्कम	एकूण खर्चाची रक्कम
१	२	९	१०	११
इ)	अहमदनगर			
१	अकोले	१	४.९५	२.४५
२	संगमनेर	०	०.००	०.००
	एकूण अहमदनगर जिल्हा	१	४.९५	२.४५

आधार:- जिल्हा नियोजन समिती, जिल्हाधिकारी कार्यालय.

तक्ता क्र.२२

डोंगरी विकास कार्यक्रमांतर्गत आदिवासी उपयोजना क्षेत्रातील कामे

विभाग - नाशिक

अ.क्र.	तहसील	२००४-०५					एकूण झालेला खर्च
		अपूर्ण कामांची (संख्या)	अपूर्ण कामासाठी लागणारी रक्कम	नवीन मंजूर कामे (संख्या)	नवीन कामासाठी मंजूर रक्कम		
१	२	३	४	५	६	७	
इ)	अहमदनगर						
१	अकोले	९	९.४४	९	१०.५६	२०.००	
२	संगमनेर	०	०.००	१	२.२५	२.२५	
एकूण अहमदनगर जिल्हा		९	९.४४	१०	१२.८१	२२.२५	
२००५-०६							
१	२	८	९	१०	११	१२	
इ)	अहमदनगर						
१	अकोले	११	२२.९५	२	३.४६	२६.४१	
२	संगमनेर	१	०.७५	०	०.००	०.७५	
एकूण अहमदनगर जिल्हा		१२	२३.७०	२	३.४६	२७.१६	

२००६-०७						
१	२	१३	१४	१५	१६	१७
इ)	अहमदनगर					
१	अकोले	२	१.२३	१२	४०.५१	४१.७४
२	संगमनेर	०	०.००	०	०.००	०.००
एकूण अहमदनगर जिल्हा		२	१.२३	१२	४०.५१	४१.७४

आधार:- जिल्हा नियोजन समिती, जिल्हाधिकारी कार्यालय.

तक्ता क्र.२३

आदिवासी उपयोजने अंतर्गत (टीएसपी) विकासशीर्ष निहाय वर्ष २००४ - ०५, २००५-०६ व २००६ - ०७ ची आर्थिक प्रगती

विभाग - नाशिक

प्र. क्र	विकासशीर्ष व उपशीर्ष	२००४ - ०५			२००५ - ०६			२००६ - ०७		
		मंजूर नियतव्यय	प्राप्त निधी	झालेला खर्च	मंजूर नियतव्यय	प्राप्त निधी	झालेला खर्च	मंजूर नियतव्यय	प्राप्त निधी	झालेला खर्च
१	२	३	४	५	६	७	८	९	१०	११
इ) अहमदनगर										
एक	कृषी व संलग्न सेवा									
१	पीक संवर्धन	३.२०	१.५४	१.५४	३८.९७	३२.५६	३२.५६	४०.००	१६.९१	१६.९१
२	फलोत्पादन	०.००	०.००	०.००	०.००	०.००	०.००	०.००	०.००	०.००
३	मृद व जल संधारण	१.५०	०.७७	०.७७	२.००	२.००	२.००	३.३९	३.३९	३.३९
४	पशुसंवर्धन	१२.२०	६.७०	६.७०	१६.८३	१६.७९	१६.६३	१५.४३	१५.४३	१५.३९
५	दुग्ध व्यवसाय विकास	०.००	०.००	०.००	०.००	०.००	०.००	०.००	०.००	०.००
६	मत्स्य व्यवसाय	०.२०	०.००	०.००	०.२०	०.१०	०.०९	०.२५	०.००	०.००
७	पणन, कोठारे व वखारी	०.००	०.००	०.००	०.००	०.००	०.००	०.००	०.००	०.००
८	वने	१.४७	०.१३	०.१३	९.२२	०.७३	०.७३	११.१९	१०.९४	१०.६८
९	सहकार	१.००	२.८६	२.८६	२.००	५.४६	५.४६	२.००	२.००	१.७२
	एकूण एक	१९.५७	१२.००	१२.००	६९.२२	५७.६४	५७.४७	७२.२६	४८.६७	४८.०९
दोन	ग्रामीण विकास									
१	स्वणजयंती ग्रामस्वयंरोजगार विकास कार्यक्रम	२३.१३	१२.४०	१२.४०	२३.१३	२३.१३	२२.७२	२३.१३	२३.१३	२२.८०
२	जलपण प्रवण क्षेत्र कृषी विकास	३०.३७	४४.६६	४४.६६	३०.१५	३०.१५	३०.१५	९९.००	६.८४	३४.६६
३	रोजगार हमी योजना	४९.५०	३१.६२	३१.६२	५४.४५	५४.६५	५४.६५	८४.१९	८४.१९	८४.१९
४	ग्रामीण स्वच्छता कार्यक्रम	०.००	०.००	०.००	०.००	०.००	०.००	०.००	०.००	०.००
५	इंदिरा आवास योजना	२७.५०	१७.०५	१७.०५	२४.९२	२२.३७	२२.३७	२७.४१	२७.४१	२७.४१
	एकूण दोन	१३०.५०	१०५.७३	१०५.७३	१३२.६५	१३०.३०	१२९.८९	२३३.७३	१४१.५७	१६९.०६
तीन	पाटबंधारे व पूर नियंत्रण									
१	लघु पाटबंधारे (स्थानिक क्षेत्र)	४८.५२	६४.६४	६४.२९	६९.३८	९९.७४	९९.६०	४९.२१	४५.७२	४५.७२
२	जलप्रदाय क्षेत्र विकास कार्यक्रम	०.००	०.००	०.००	११.६९	२१.७६	२०.०६	११.४४	८.४४	८.४४
३	आयाकट विकास	०.००	०.००	०.००	०.००	०.००	०.००	०.००	०.००	०.००
४	पूर नियंत्रण	०.००	०.००	०.००	०.००	०.००	०.००	०.००	०.००	०.००
	एकूण तीन	४८.५२	६४.६४	६४.२९	८१.०७	१२१.५०	११९.६६	६०.६५	५४.१६	५४.१६
चार	विद्युत विकास	४५.८९	२५.२४	२५.२४	७०.३२	६५.५०	६५.५०	५४.५४	५४.५४	५४.८७
पाच	उद्योग व खाणकाम									
१	मोठे व मध्यम उद्योग	०.००	०.००	०.००	०.००	०.००	०.००	०.००	०.००	०.००
२	ग्रामीण व लघु उद्योग	०.१०	०.०५	०.०५	०.२५	०.०५	०.०५	०.०५	०.०५	०.०५
	एकूण पाच	०.१०	०.०५	०.०५	०.२५	०.०५	०.०५	०.०५	०.०५	०.०५

तक्ता क्र.२३

आदिवासी उपयोजने अंतर्गत (टीएसपी) विकासशीर्ष निहाय वर्ष २००४ - ०५, २००५-०६ व २००६ - ०७ ची आर्थिक प्रगती

विभाग - नाशिक

प्र. क्र	विकासशीर्ष व उपशीर्ष	२००४ - ०५			२००५ - ०६			२००६ - ०७		
		मंजूर नियतव्यय	प्राप्त निधी	झालेला खर्च	मंजूर नियतव्यय	प्राप्त निधी	झालेला खर्च	मंजूर नियतव्यय	प्राप्त निधी	झालेला खर्च
१	२	३	४	५	६	७	८	९	१०	११
सहा	वाहतूक व दळणवळण									
१	मोठी व लहान बंदरे	०.००	०.००	०.००	०.००	०.००	०.००	०.००	०.००	०.००
२	अंतर्देशीय जल वाहतूक	०.००	०.००	०.००	०.००	०.००	०.००	०.००	०.००	०.००
३	रस्ते विकास	४६.३९	२५.०५	२५.०५	२३९.२५	३९८.९४	३९८.९०	९९३.०८	९९३.०८	९९३.०८
	एकूण सहा	४६.३९	२५.०५	२५.०५	२३९.२५	३९८.९४	३९८.९०	९९३.०८	९९३.०८	९९३.०८
सात	सामान्य आर्थिक सेवा									
१	पर्यावरण विकास	०.००	०.००	०.००	०.००	०.००	०.००	०.००	०.००	०.००
	एकूण सात	०.००	०.००	०.००	०.००	०.००	०.००	०.००	०.००	०.००
आठ	सामाजिक आणि सामूहिक सेवा									
१	सामान्य शिक्षण	४३.२०	९९.८०	९९.८०	२८.५०	२८.५०	२८.५०	०.९०	०.००	०.००
२	क्रीडा व युवक कल्याण	१.००	०.५२	०.५२	२.००	२.७५	२.७५	९.९७	७.९७	७.९७
३	कला व संस्कृती	०.००	०.००	०.००	०.००	०.००	०.००	०.००	०.००	०.००
४	तांत्रिक शिक्षण	०.००	०.००	०.००	०.००	०.००	०.००	०.००	०.००	०.००
५	वैद्यकीय शिक्षण व औषधी द्रव्ये	०.००	०.००	०.००	०.००	०.००	०.००	०.००	०.००	०.००
६	आरोग्य सेवा	२५४.६२	९९३.६३	९९३.६३	३०६.९९	९८९.४०	९८७.५७	३९८.९८	९९५.३९	९८८.८९
७	ग्रामीण पाणी पुरवठा व स्वच्छता	९८४.२९	८६.६५	८६.६५	२०९.८५	९९०.६९	९९०.६९	७६.५०	७६.२०	७६.४४
८	गृहनिर्माण	०.००	०.००	०.००	०.००	०.००	०.००	०.००	०.००	०.००
९	नगरविकास	०.००	०.००	०.००	०.००	०.००	०.००	०.००	०.००	०.००
१०	माहिती व प्रसिध्दी	०.००	०.००	०.००	०.००	०.००	०.००	०.००	०.००	०.००
११	मागासवर्गीयांचे कल्याण	३३६.९४	२९९.४७	२९८.७९	५७९.०४	३२५.९४	३२९.३२	३०४.९८	३६५.८९	३६५.८७
१२	कल्याण	२९.७२	०.२९	०.९५	३५.४८	७.९६	५.४६	९९.२५	९९.९५	९०.३७
१३	समाजकल्याण	१.००	०.५५	०.५५	१.००	१.००	१.००	३.००	३.००	३.००
१४	पोषण	०.००	०.००	०.००	४९.८९	०.००	०.००	३.००	०.००	०.००
	एकूण आठ	८४९.८९	४४०.८३	४४०.०९	९२०३.८७	७४४.६४	७३७.२९	७९८.९८	६५८.८०	६५९.७४
	एकूण एक ते आठ	९९४०.८६	६७३.५४	६७२.४५	९७८८.६३	९४३८.५७	९४२८.७६	९२५२.४९	९०७०.८७	९०९९.०५
१०	न्यूक्लियस बजेट	०.००	०.००	०.००	०.००	०.००	०.००	०.००	०.००	०.००

तक्ता क्र.२४

आदिवासी उपयोजना क्षेत्राबाहेरील (ओटीएसपी) योजनांची विकासशीर्ष निहाय वर्ष २००४-०५, २००५-०६ व २००६-०७ ची आर्थिक प्रगती

विभाग - नाशिक

अ. क्र.	विकासशीर्ष व उपशीर्ष	२००४ - ०५			२००५ - ०६			२००६ - ०७		
		मंजूर नियतव्यय	प्राप्त निधी	झालेला खर्च	मंजूर नियतव्यय	प्राप्त निधी	झालेला खर्च	मंजूर नियतव्यय	प्राप्त निधी	झालेला खर्च
१	२	३	४	५	३	४	५	६	७	८
	इ) अहमदनगर									
एक	कृषी व संलग्न सेवा									
१	पीक संवर्धन	४.००	१.९९	१.९९	१९.३६	१३.००	१३.००	२१.५०	१५.५५	१५.५५
२	फलोत्पादन	०.००	०.००	०.००	०.००	०.००	०.००	०.००	०.००	०.००
३	मृद व जल संधारण	२.००	१.२२	१.२२	१.५०	१.५०	१.५०	१.६५	१.६५	१.६५
४	पशुसंवर्धन	८.००	४.३४	४.३४	६.००	६.००	५.९७	७.१३	७.१३	६.६६
५	दुग्ध व्यवसाय विकास	०.००	०.००	०.००	०.००	०.००	०.००	०.००	०.००	०.००
६	मत्स्य व्यवसाय	०.१०	०.००	०.००	०.६०	०.६०	०.५८	०.७५	०.७५	०.७५
७	पणन, कोठारे व वखारी	०.००	०.००	०.००	०.००	०.००	०.००	०.००	०.००	०.००
८	वने	१.४०	०.००	०.००	४.०३	०.००	०.००	५.००	५.००	५.००
९	सहकार	०.४६	०.००	०.००	१.००	०.००	०.००	१.००	०.८९	०.००
	एकूण एक	१५.९६	७.५५	७.५५	३२.४९	२१.१०	२१.०५	३७.०३	३०.९७	२९.६१
दोन	ग्रामीण विकास									
१	स्वर्णजयंती ग्रामस्वयंरोजगार विकास कार्यक्रम	५.५०	३.०३	३.०३	५.५०	५.५०	५.५०	५.५०	५.५०	५.५०
२	अवर्षण प्रवण क्षेत्र कार्यक्रम	०.००	०.००	०.००	०.००	०.००	०.००	०.००	०.००	०.००
३	संपूर्ण ग्रामीण रोजगार योजना	०.००	०.००	०.००	०.००	०.००	०.००	०.००	०.००	०.००
४	रोजगार हमी योजना	०.००	०.००	०.००	०.००	०.००	०.००	०.००	०.००	०.००
५	ग्रामीण स्वच्छता कार्यक्रम	०.००	०.००	०.००	०.००	०.००	०.००	०.००	०.००	०.००
६	इंदिरा आवास योजना	५.५०	२.१६	२.१६	४.७५	४.२६	४.२७	५.५०	२.७९	१.८३
	एकूण दोन	११.००	५.१९	५.१९	१०.२५	९.७६	९.७७	११.००	८.२९	७.३३
तीन	पाटबंधारे व पुर नियंत्रण									
१	लघु पाटबंधारे (स्थानिक क्षेत्र)	१.८७	०.००	०.००	४.०४	०.००	०.००	२२.००	२२.००	२२.०४
२	जलप्रदाय क्षेत्र विकास कार्यक्रम	०.००	०.००	०.००	०.००	०.००	०.००	०.००	०.००	०.००
३	आयाकट विकास	०.००	०.००	०.००	०.००	०.००	०.००	०.००	०.००	०.००
४	पुर नियंत्रण	०.००	०.००	०.००	०.००	०.००	०.००	०.००	०.००	०.००
	एकूण तीन	१.८७	०.००	०.००	४.०४	०.००	०.००	२२.००	२२.००	२२.०४

तक्ता क्र.२४

आदिवासी उपयोजना क्षेत्राबाहेरील (ओटीएसपी) योजनांची विकासशीर्ष निहाय वर्ष २००४-०५, २००५-०६ व २००६-०७ ची आर्थिक प्रगती

विभाग - नाशिक

अ. क्र.	विकासशीर्ष व उपशीर्ष	२००४ - ०५			२००५ - ०६			२००६ - ०७		
		मंजूर नियतव्यय	प्राप्त निधी	झालेला खर्च	मंजूर नियतव्यय	प्राप्त निधी	झालेला खर्च	मंजूर नियतव्यय	प्राप्त निधी	झालेला खर्च
१	२	३	४	५	३	४	५	६	७	८
चार	विद्युत विकास	४.५०	२.४८	२.४८	४.५०	४.५०	४.५०	४.५०	४.५०	४.९५
पाच	उद्योग व खाणकाम									
१	मोठे व मध्यम उद्योग	०.००	०.००	०.००	०.००	०.००	०.००	०.००	०.००	०.००
२	ग्रामीण व लघु उद्योग	०.२०	०.००	०.००	०.९९	०.९९	०.९९	०.९९	०.९९	०.९९
	एकूण पाच	०.२०	०.००	०.००	०.९९	०.९९	०.९९	०.९९	०.९९	०.९९
सहा	वाहतूक व दळणवळण									
१	मोठी व लहान बंदरे	०.००	०.००	०.००	०.००	०.००	०.००	०.००	०.००	०.००
२	अंतर्देशिय जल वाहतूक	०.००	०.००	०.००	०.००	०.००	०.००	०.००	०.००	०.००
३	रस्ते विकास	४.००	०.००	०.००	५.२९	०.००	०.००	५.००	०.००	०.००
	एकूण सहा	४.००	०.००	०.००	५.२९	०.००	०.००	५.००	०.००	०.००
सात	सामान्य आर्थिक सेवा									
१	पर्यावरण विकास	०.००	०.००	०.००	०.००	०.००	०.००	०.००	०.००	०.००
	एकूण सात	०.००	०.००	०.००	०.००	०.००	०.००	०.००	०.००	०.००
आठ	सामाजिक आणि सामुहिक सेवा									
१	सामान्य शिक्षण	३२.९९	८.८५	८.५४	०.००	०.००	०.००	०.००	०.००	०.००
२	क्रिडा व युवक कल्याण	१.००	०.३२	०.३२	१.२०	०.२५	०.२५	१.१०	५.१०	५.१०
३	कला व संस्कृती	०.००	०.००	०.००	०.००	०.००	०.००	०.००	०.००	०.००
४	तांत्रिक शिक्षण	०.००	०.००	०.००	०.००	०.००	०.००	०.००	०.००	०.००
५	पंचकाल शिक्षण व जाणवट	०.००	०.००	०.००	०.००	०.००	०.००	०.००	०.००	०.००
६	आरोग्य सेवा	०.००	०.००	०.००	०.००	०.००	०.००	०.००	०.००	०.००
७	ग्रामीण पाणी पुरवठा व स्वच्छता	१७.३५	९.५४	९.५४	४१.१८	३८.९७	३८.९७	४१.५८	४१.५८	४१.५८
८	गृहनिर्माण	०.००	०.००	०.००	०.००	०.००	०.००	०.००	०.००	०.००
९	नगरविकास	०.००	०.००	०.००	०.००	०.००	०.००	०.००	०.००	०.००
१०	माहिती व प्रसिध्दी	०.००	०.००	०.००	०.००	०.००	०.००	०.००	०.००	०.००
११	मागासवर्गीयांचे कल्याण	११७.२९	४८.००	४७.९३	१४६.०३	९९.२२	९९.८५	१६०.२४	१९४.३६	१९४.२६
१२	कामगार व कामगार कल्याण	०.००	०.००	०.००	०.००	०.००	०.००	०.००	०.००	०.००
१३	समाज कल्याण	१.००	०.५५	०.५५	१.००	१.००	१.००	१.००	१.००	१.००
१४	पोषण	०.००	०.००	०.००	०.००	०.००	०.००	०.००	०.००	०.००
	एकूण आठ	१६८.८३	६७.२६	६६.८८	१८९.४१	१३९.४४	१३२.०७	२०३.९२	२४२.०४	२४१.९४
	एकूण एक ते आठ	२०६.३६	८२.४८	८२.१०	२४६.०९	१७४.९१	१६७.५०	२८३.५६	३०७.९१	३०५.९८
१०	न्युक्लीअस बजेट	०.००	०.००	०.००	०.००	०.००	०.००	०.००	०.००	०.००