

अनुक्रमणिका

जिल्हा सामाजिक व आर्थिक समालोचन मार्च-2009

जिल्हा -बुलडाणा

तक्ता क्र.	विषय	पृष्ठ क्र.
1	2	3
<b>भाग-1 समालोचन</b>		
	बुलडाणा जिल्ह्याचा समग्र आढावा	1
	दृष्टिक्षेपात बुलडाणा जिल्हा	13
	रस्ते आणि तालुका सीमा दर्शविणारा बुलडाणा जिल्ह्याचा नकाशा	20
	निवडक आलेख	21
<b>भाग-2 सांख्यिकीय तक्ते</b>		
<b>1. निवडक निर्देशक</b>		
1.1	निवडक निर्देशक (1960-2009)	1
<b>2. लोकसंख्याविषयक आकडेवारी</b>		
2.1	लोकसंख्याविषयक निवडक आकडेवारी	5
2.2	लोकसंख्या आणि वृद्धिदर	11
2.3	शहरांची वर्गवारी आणि त्यांची लोकसंख्या	12
2.4	मुख्य व सीमांतिक काम करणा-यांचे उद्योगगटनिहाय वर्गीकरण	13
2.5	धर्म व वयोगटानुसार लोकसंख्या	14
2.6	दारिद्र्य रेषेखालील ग्रामीण कुटुंबे	15
<b>3. जिल्हा उत्पन्न अंदाज</b>		
3.1	क्षेत्रवार जिल्हा उत्पन्न व दरडोई जिल्हा उत्पन्न - चालू किंमतीनुसार	16
3.2	क्षेत्रवार जिल्हा उत्पन्न व दरडोई जिल्हा उत्पन्न - स्थिर किंमतीनुसार	17
<b>4. किंमतीविषयक आकडेवारी</b>		
4.1	निवडक कृषिमालाच्या सरासरी घाऊक किंमती	18
4.2	जिल्हा मुख्यालयातील महत्त्वाच्या वस्तूंच्या मासिक सरासरी किरकोळ किंमती	20
4.3	ग्राहक किंमतीचे निर्देशांक	26
4.4	किंमतीचे महत्त्वाचे निर्देशांक	27
<b>5. जमीन महसूल, स्थानिक संस्थांचे उत्पन्न/ खर्च, बँकिंग, विमा आणि अल्पबचतविषयक आकडेवारी</b>		
5.1	गोळा केलेला जमीन महसूल	28
5.2	स्थानिक स्वराज्य संस्थांचे उत्पन्न व खर्च	29
5.3	बँक कार्यालये, वर्गीकृत बँकाची संख्या, ठेवी व कर्जे	30
5.4	अल्पबचत कार्यक्रमाची प्रगती	31
5.5	आयुर्विमाविषयक आकडेवारी	32

अनुक्रमणिका

जिल्हा सामाजिक व आर्थिक समालोचन मार्च-2009

जिल्हा -बुलडाणा

तक्ता क्र.	विषय	पृष्ठ क्र.
1	2	3
<b>6. कृषि व पदुम विषयक आकडेवारी</b>		
6.1	जमिनीचा वापर	33
6.2	निरनिराळ्या पिकाखालील क्षेत्र	36
6.3	मुख्य पिकाचे दर हेक्टरी अदाजित उत्पादन	45
6.4	निवडक केंद्रातील पर्जन्य दिवसांची संख्या व एकूण पर्जन्य	46
6.5	विविध साधनाखालील ओलिताचे क्षेत्र	47
6.6	निरनिराळ्या पिकांखालील ओलिताचे क्षेत्र	48
6.7	सिंचन विहिरी	54
6.8	कू पनलिका, हातपंप व विद्युत् पंप	55
6.9	लघुपाटबंधा-यांची कामे	56
6.10	मोठे व मध्यम पाटबंधारे प्रकल्प	59
6.11	वहिती धारणेचा प्रकार आणि क्षेत्रफळ गटानुसार वर्गीकरण	63
6.12	कृषि अवजारे	64
6.13	पशुधन	65
6.14	पशुवैद्यकीय संस्था	72
6.15	मान्यताप्राप्त पशुवधगृहे आणि त्यात कत्तल केलेल्या पशूंची संख्या	74
6.16	वनक्षेत्र	75
6.17	मुख्य व गौण वन उत्पादने	76
6.18	भूजल मत्स्यव्यवसाय	77
6.19	दुग्ध विकास सहकारी संस्था	78
<b>7. सहकार क्षेत्र</b>		
7.1	विविध प्रकारच्या सहकारी संस्था	79
7.2	सहकारी संस्थांची वित्तीय स्थिती	80
7.3	सहकारी संस्थांची लेखा परीक्षण वर्गाप्रमाणे संख्या	81
7.4	राज्य/जिल्हा कार्यक्षेत्र असलेल्या सहकारी बँकांचे कार्य	82
7.5	सहकारी संस्थांचे कार्य	85
7.6	बिगरकृषि सहकारी पत संस्थांचे कार्य	88
7.7	जिल्हा आणि प्राथमिक पणन संस्थांचे कार्य	89
7.8	नियंत्रित बाजारपेठांतील कृषि मालाची वार्षिक आवक	92
7.9	परवानाधारक सावकारांची संख्या आणि त्यांनी दिलेली कर्जे	95

अनुक्रमणिका

जिल्हा सामाजिक व आर्थिक समालोचन मार्च-2009

जिल्हा -बुलडाणा

तक्ता क्र.	विषय	पृष्ठ क्र.
1	2	3
<b>8. वीज आणि परिवहन व दळणवळण</b>		
8.1	विद्युतीकरण झालेल्या शहरांची व गावांची संख्या आणि त्यांची लोकसंख्या	96
8.2	विजेचा वापर	96
8.3	प्रकार व पृष्ठभाग यानुसार रस्त्यांची लांबी	97
8.4	मोटर वाहनांची आणि परवानाधारकांची संख्या	98
8.5	महाराष्ट्र राज्य मार्ग परिवहन महामंडळाची प्रवासी वाहतूक	99
8.6	पोस्ट, खाजगी व सार्वजनिक दूरध्वनीची संख्या	100
<b>9. रोजगार व उद्योगविषयक आकडेवारी</b>		
9.1	कारखान्यातील कामगारांची दैनिक सरासरी संख्या	101
9.2	रोजगार व स्वयंरोजगार मार्गदर्शन केंद्रातील आकडेवारी	103
9.3	शासकीय व स्थानिक स्वराज्य संस्थांतील कर्मचा-यांची संख्या	104
9.4	निरनिराळ्या उद्योगांतील रोजगार	105
9.5	कृषि व बिगर -कृषि उद्योग	106
9.6	प्रमुख उद्योग गटानुसार उद्योगांची आणि नियमित काम करणा-या कामगारांची संख्या	107
9.7	महत्त्वाच्या उद्योग गटानुसार कृषि व बिगरकृषि आस्थापनांची व त्यातील कामगारांची संख्या	108
<b>10. शिक्षण</b>		
10.1	शैक्षणिक संस्थांची संख्या	109
10.2	शैक्षणिक संस्थातील शिक्षकांची संख्या	113
10.3	शैक्षणिक संस्थातील विद्यार्थी संख्या	116
10.4	शैक्षणिक संस्थातील अनुसूचित जातीची विद्यार्थी संख्या	120
10.5	शैक्षणिक संस्थातील अनुसूचित जमातीची विद्यार्थी संख्या	124
10.6	शारीरिक शिक्षण महाविद्यालये, क्रीडांगणे, क्रीडा संस्था आणि क्रीडा शिष्यवृत्तीधारक	128
10.7	इयत्तानिहाय विद्यार्थ्यांची संख्या	129
<b>11. सार्वजनिक आरोग्य</b>		
11.1	सार्वजनिक व शासन सहाय्यित वैद्यकीय सुविधांची माहिती	131
11.2	नोंदणी केलेल्या जन्म-मृत्यूंची संख्या	133
11.3	विविध कारणानुसार मृत्यूंची संख्या	135
11.4	माता व बाल संगोपन कार्यक्रमांतर्गत लस टोचणी	136
11.5	कुटुंब कल्याण कार्यक्रम	137
<b>138</b>		

अनुक्रमणिका

जिल्हा सामाजिक व आर्थिक समालोचन मार्च-2009

जिल्हा -बुलडाणा

तक्ता क्र.	विषय	पृष्ठ क्र.
1	2	3
12.1	विविध विकास शीर्षाखाली झालेला योजनांतर्गत खर्च	138
12.2	रोजगार हमी योजना	140
12.3	रोजगार हमी योजनेखाली घेतलेली कामे, त्यावरील रोजगार व खर्च	141
12.4	पिण्याच्या पाण्याच्या सोयी व टंचाईसंबंधी केलेल्या उपाययोजना	142
12.5	रासायनिक खतांचे वाटप	144
12.6	साखर कारखाने	145
12.7	वीस कलमी कार्यक्रमाची भौतिक प्रगती	146
12.8	स्थानिक विकास कार्यक्रम (लोकसभा मतदार संघ)	147
12.9	स्थानिक विकास कार्यक्रम (विधानसभा मतदार संघ)	147
12.10	स्थानिक विकास कार्यक्रम (राज्यसभा सदस्य)	148
12.11	स्थानिक विकास कार्यक्रम (विधानपरिषद सदस्य)	148
<b>13. न्याय व प्रशासन</b>		
13.1	पोलीस अधिकारी/ कर्मचारी यांची संख्या	149
13.2	दिवाणी व फौजदारी न्यायालयांत निकाली काढलेली कामे/प्रकरणे	150
<b>151</b>		
14.1	चित्रपट गृहविषयक आकडेवारी	151
14.2	मुद्रणालये आणि त्यांनी प्रकाशित केलेली वर्तमानपत्रे व नियतकालिके	152
14.3	लोकसभा व विधानसभा निवडणूकाबाबतची आकडेवारी	153

**14. आदिवासी उपयोजना**

1	आदिवासी उपयोजना क्षेत्रातील गांवे व लोकसंख्या	155
2	आदिवासी उपयोजना क्षेत्रातील शहरांचे क्षेत्र व लोकसंख्या	157
3	आदिवासी उपयोजना क्षेत्रातील व क्षेत्राबाहेरील आदिवासी लोकसंख्या	157
4	आदिवासी उपयोजना क्षेत्रातील व तहसिलामधिल लोकसंख्या व साक्षरतेचे प्रमाण	158
5	आदिवासी उपयोजना क्षेत्र व आदिवासी उपयोजना क्षेत्राबाहेरील 0-6 वर्ष वयोगटातील मुले व स्त्रि-पुरुष प्रमाण	159
6	आदिवासी उपयोजना क्षेत्रातील लोकसंख्येच्या वर्गीकरणानुसार गावांची संख्या	160
7	आदिवासी उपयोजना क्षेत्रातील पशुधन (2003 च्या पशुगणनेनुसार) व पशुवैद्यकीय सेवा	161
8	आदिवासी उपयोजना क्षेत्रातील व तालुक्यातील वनव्याप्त क्षेत्र आणि जमिनीचा वापर	162
9	आदिवासी उपयोजना क्षेत्रातील मुख्य व गौण वन उत्पादने	163
10	आदिवासी उपयोजना क्षेत्रातील सिंचनाच्या व पाणी उपसा करण्याच्या सोयी	164
11	आदिवासी उपयोजना क्षेत्रातील व तहसिलातील पिण्याच्या पाण्याची उपलब्धता	165

अनुक्रमणिका

जिल्हा सामाजिक व आर्थिक समालोचन मार्च-2009

जिल्हा -बुलडाणा

तक्ता क्र.	विषय	पृष्ठ क्र.
1	2	3
12	आदिवासी उपयोजना क्षेत्रात उपलब्ध असलेल्या आरोग्य सेवा	166
13अ	आदिवासी उपयोजना क्षेत्रातील शैक्षणिक सुविधा	167
13ब	आदिवासी उपयोजना क्षेत्रातील शैक्षणिक सुविधा	168
14	आदिवासी उपयोजना क्षेत्रात /तहसिलात उपलब्ध असलेल्या विविध सुविधा	170
15	आदिवासी उपयोजना क्षेत्रातील सार्वजनिक सोयींची अंतरानुसार उपलब्धता	171
16	आदिवासी उपयोजना क्षेत्रातील सहकारी संस्था	174
17अ	आदिवासी उपयोजना क्षेत्रातील रस्ते	176
17ब	तालुक्यातील रस्ते	177
18	महाराष्ट्र राज्य सहकारी आदिवासी विकास महामंडळाचे कार्य	178
19	2006-07 मधिल 20 कलमी कार्यक्रमांतर्गत योजनानिहाय आदिवासी उपयोजना क्षेत्रातील	179
20	आमदार स्थानिक विकास कार्यक्रमांतर्गत आदिवासी उपयोजना क्षेत्रातील कामे	180
21	खासदारांच्या स्थानिक विकास कार्यक्रमांतर्गत निधीतील आदिवासी उपयोजना क्षेत्रातील कामे	181
22	डोंगरी विभाग कार्यक्रमांतर्गत आदिवासी उपयोजना क्षेत्रातील कामे	182
23	आदिवासी उपयोजने अंतर्गत (टीएसपी) विकासशिर्ष निहाय आर्थिक प्रगती	183
24	आदिवासी उपयोजना (क्षेत्राबाहेर) अंतर्गत (ओटीएसपी) विकासशिर्ष निहाय आर्थिक प्रगती	185
25	महाराष्ट्र राज्यातील घोषित अनुसूचित जमातीची यादी	187
26	आदिवासी उपयोजना क्षेत्रातील गावापैकी अवर्षण प्रवणक्षेत्र/डोंगरी क्षेत्र विकास/पश्चिम घाट विकास कार्यक्रमांतर्गत असलेल्या गावांची यादी.	188

\* \* \*

# जिल्हा सामाजिक व आर्थिक समालोचन मार्च-2009 बुलडाणा.

## 1. स्थानिक व भौगोलिक वैशिष्ट्ये.

### 1.1 भौगोलिक स्थान :-

बुलडाणा जिल्हयाचे मुख्यालय 1867 पासून बुलडाणा या शहरी स्थित आहे. हा जिल्हा उत्तर अक्षांश 19.51 ते 21.17 आणि पूर्व रेखांश 75.57 ते 76.59 चे दरम्यान पसरलेले आहे. याचे जिल्हयाचे उत्तर बाजुला मध्य प्रदेशातील खंडवा जिल्हा,दक्षिणेस मराठवाडयातील परभणी जिल्हा, पुर्वेस अकोला व अमरावती जिल्हे आणि पश्चिमेस जालना व जळगांव जिल्हे शेजारी आहेत.

### 1.2 क्षेत्र व प्रशासकीय विभाग :-

बुलडाणा जिल्हयाचे क्षेत्रफळ 9661 चौ.किलो मीटर आहे. हे क्षेत्रफळ महाराष्ट्र राज्याच्या क्षेत्रफळाच्या 3.14 % इतके आहे. प्रशासकीय व्यवस्थेसाठी 13 तहसिलची 5 महसूल विभागामध्ये विभागणी करण्यात आलेली आहे. प्रत्येक महसूल विभागात ग्रामिण विकासाकरिता दोन ते तीन पंचायत समित्या आहेत. जिल्हयात 2001 च्या जनगणनेनुसार एकूण 11 शहरे ,1297 वस्ती असलेली व 136 ओसाड गांवे आहेत.

### 1.3 नैसर्गिक रचना :-

जिल्हयांचे प्रमुख ठिकाण म्हणून बुलडाण्याची निवड प्रथमता 1867 मध्ये करण्यात आली आहे. अकोला जिल्हयांतील खामगांव व जळगांव जामोद हे तालुके 1905 मध्ये या जिल्हयात विलीन करण्यात आले. त्यामुळे जिल्याला सध्या साधारणता लांबट त्रिकोणा सारखा आकार प्राप्त झाला आहे.

या जिल्हयात उत्तरेस जळगांव जामोद तालुक्यात सातपुडा पर्वत रांगाचा भाग आहे. व दक्षिण भागातील चिखली व मेहकर तालुक्यात अजिंठा पर्वतांच्या रांगा पसरलेल्या आहेत. बुलडाणा हे शहर समुद्र सपाटी पासून 363 मी. उंचीवर आहे.

### 1.4 भुर्गर्भिय रचना :-

भुर्गर्भिय दृष्टया हया जिल्हयामध्ये विशेष महत्वाचे असे एकही खनिज द्रव्य आढळून येत नाही. जगप्रसिध्द ऐतिहासिक लोणार सरोवरात काही प्रमाणात क्षार व शिसे आढळतात.लोणार सरोसर हे पर्यटन क्षेत्र म्हणून प्रसिध्द आहे.

### 1.5. नद्यांची रचना :-

पैनगंगा ही या जिल्हयातील मुख्य नदी आहे. ती देऊळघाट जवळील अजिंठा पर्वतांच्या रांगेतून उगम पावून आग्नेय दिशेने वाहत जाऊन मेहकर तालुक्यातून पुढे व यवतमाळ जिल्हयांचे सरहदी वरून चंद्रपूर जिल्हयात प्रवेश करून गोदावरी नदीला मिळते. ही नदी या जिल्हयात उन्हाळ्यात कोरडीच असते दुसरी महत्वाची नदी म्हणजे खडकपूर्णा ही नदी पैनगंगा नदीला साधारणता समांतर वाहत जाते. अमरावती जिल्हयातील गाविलगड टेकड्यांच्या

पायथ्याशी उगम पावणारी पूर्णा नदी या जिल्हयातून पश्चिमेकडे वाहत जाते. तिला साधारणता बाराही महिने पाणी राहते. शिवाय या जिल्हयात नळगंगा, विश्वगंगा, ज्ञानगंगा, कोराडी, मस इत्यादी नद्या आहेत. त्यापैकी नळगंगा नदी बुलडाणा नजिकच्या देऊळघाट डोंगरातून उगम पावून उत्तरेकडे वाहत गेल्यावर मलकापूर नजिकच्या पूर्णा नदीला जावून मिळते.

### 1.6. जिल्हा उत्पन्न अंदाज :-

जिल्हास्तरावरील उत्पन्नाचे अचूक अंदाज करण्यासाठी प्रदेशाला संचयित होणारे उत्पन्न ही संकल्पना वापरणे योग्य असले तरी, जिल्हास्तरावरील आर्थिक उलाढालीचा परिणाम जिल्हयापुरताच मर्यादीत राहत नसल्याने संबंधित जिल्हयाला बाहेरून प्राप्त होणारे व संबंधित जिल्हयातून बाहेत जाणा-या उत्पन्नाचे मोजमाप करणे शक्य नसल्याने, सदर पध्दतीचा वापर करता येत नाही. त्यामुळे उत्पन्न स्रोत पध्दती (Income origination approach) या संकल्पनेचा अवलंब करून जिल्हास्तरावरील उत्पन्नाचे अंदाज तयार करण्यात आलेले आहेत.

जिल्हा उत्पन्नाचे अंदाज तयार करण्या करिता लागणारी मुलभूत माहिती अजूनही समाधानकारकरीत्या उपलब्ध नाही. प्राथमिक क्षेत्राकरीता बहुतांश आकडेवारी उपलब्ध आहे. मात्र इतर क्षेत्रांकरीता आकडेवारी अतिशय अल्पशा प्रमाणात उपलब्ध आहे. ज्या क्षेत्राकरीता जिल्हास्तरावरील आकडेवारी उपलब्ध नाही. ज्या क्षेत्राकरीता जिल्हावार अनुरूप असे निर्देशांक वापरून त्या आधारे राज्यस्तरावरील उत्पन्नांची जिल्हयामध्ये विभागणी करण्यात आलेली आहे.

आकडेवारीच्या उपलब्धतेचा अभाव, अनुरूप निर्देशांकाचा वापर तसेच पध्दतीमधील अंगभूत उणीवा या सर्वांमुळे जिल्हा उत्पन्नाचे अचूक अंदाज बांधण्यामध्ये मर्यादा येत असल्याने, हे अंदाज ढोबळ मानाने जिल्हयातील उत्पन्नाची पातळी आजमविण्याकरीता वापरावेत या प्रकाशनात प्रकाशित केलेले जिल्हा उत्पन्नाचे अंदाज वापरतांना वरील मर्यादा लक्षात घ्याव्यात.

### 1.7. हवामान व पर्जन्यमान :-

जिल्हयाचे हवामान सामान्यपणे उष्ण व कोरडे असून आरोग्य वर्धक समजले जाते. बुलडाणा शहर हे अमरावती विभागातील थंड व अतिशय आल्हाद दायक असे जिल्हा मुख्यालय आहे. या जिल्हयातील निरनिराळ्या तालुक्यांतील तापमानात विषमता दिसून येते. मलकापूर, नांदुरा, जळगांव, जामोद, संग्रामपूर, खामगांव व शेगांव हे तालुके उन्हाळ्यात अतिशय तापतात. सन 2008 मध्ये देऊळगांव राजा केंद्रात सर्वात कमी 401.00 मि.मि. पर्जन्यमान तर मलकापूर केंद्रात सर्वात जास्त 671.20 मि.मि. पर्जन्यमानाची नोंद झाली.

### 1.8 मृदा [जमीन] :-

या जिल्हयातील मृदा [जमीन] मुख्यता भरकाळी, मोराड व बरड अशा तीन प्रकारची आढळून येते. भुगर्भशास्त्रीय दृष्ट्या येथील जमीन दख्खनचा काळा दगड, वाळू, चूनखडी व शेल या पासून बनलेले आहे. येथील वाळू व चुना मिश्रीत जमीनीला मोराड असे म्हणतात. ही जमीन थोडी भुरकट असते. कापसाला भरकाळी जमीन फारची योग्य समजली जाते. चिखली व मेहकर तालुक्याच्या पठारावर काळी जमीन असली तरी तिचा थर पातळ आहे. हे तालुके गव्हाच्या पिकासाठी प्रसिध्द आहेत. कापसाच्या काळ्या जमिनीत चुन्याचे प्रमाण जास्त आसते. अशा जमीनीचे प्रमाण मलकापूर, जळगांव व खामगांव तालुक्यात बरेच आहे. डोंगराळ जमिनीला स्थानिक लोक “ बरड ” या नावाने संबोधतात. बरड जमिनीत मुरुमाचे प्रमाण जास्त असल्याने पिके घेण्यात ही जमीन हलकी समजली जाते.

## 2. लोकसंख्या.

### 2.1 बुलडाणा जिल्हयाची 2001 जनगणनेनुसार लोकसंख्या :-

बुलडाणा जिल्हयाची 2001 च्या जनगणने नुसार एकूण लोकसंख्या 22,32,480 आहे. त्यात 11,47,403 पुरुष व 10,85,077 स्त्रिया आहेत. गेल्या दशकातील सरासरी दशवार्षिक (1991-2001) लोकसंख्या वाढीचे प्रमाण 18.35 % आहे. बुलडाणा जिल्हयाची लोकसंख्या 1941 पासून 2001 पर्यंत वाढीव वेगाने वाढत असली तरी या जिल्हयाच्या लोकसंख्येचा वृद्धी दर राज्याच्या तुलनेत नेहमी कमी राहिलेला आहे.

### 2.2 लोकसंख्येची घनता :-

बुलडाणा जिल्हयामध्ये 2001 जनगणने प्रमाणे लोकसंख्येच्या घनतेचे प्रमाण दर चौ.कि.मी. मागे 231 असून तेच राज्या करिता 315 आहे.

### 2.3 ग्रामिण व नागरी लोकसंख्येचे प्रमाण :-

जिल्हयातील एकूण लोकसंख्येच्या 79 % लोकसंख्या ही ग्रामीण भागात आहे. व 21 % लोकसंख्या ही नागरी भागात आहे.

### 2.4 स्त्रि व पुरुष प्रमाण :-

2001 च्या जनगणने प्रमाणे जिल्हामध्ये दर 1000 पुरुषामागे स्त्रियांचे प्रमाण 946 एवढे आहे.

### 2.5 अनुसूचित जाती,जमाती :- (2001)

अनुसूचित जातीचे जिल्हयाच्या एकूण लोकसंख्येशी प्रमाण 10.82 % असून महाराष्ट्राच्या 10.20 % तुलनेत हे प्रमाण जास्त आहे.

### 2.6 लोकसंख्यात्मक मनुष्यबळ :-

1991 च्या जनगणने प्रमाणे जिल्हातील कामगारांची संख्या लोकसंख्येच्या 47.64 % एवढी होती तर 2001 मध्ये जिल्हयातील कामगारांची संख्या 45.51 % आहे. 1991 ते 2001 या दशकामध्ये जिल्हयातील कामगार संख्येच्या प्रमाणात घट झालेली आहे.

जिल्हयातील एकूण कामगार 32.53 % प्रारंभिक क्षेत्रामध्ये म्हणजेच शेती व तिच्याशी संलग्न असलेल्या कामावर गुंतलेले आहेत.

### 2.7 वयोगटानुसार लोकसंख्येचे वर्गीकरण :-

0 ते 6 वयोगटातील लोकसंख्येची टक्केवारी 1991 या वर्षी 19.20 % होती. 7 ते 14 वयोगटातील लोकसंख्येची टक्केवारी 1991 या वर्षी 19.8 % होती.तसेच 15 ते 19 वयोगटातील लोकसंख्येची टक्केवारी 1991 मध्ये 8.73 % होती. 60 व त्यापेक्षा जास्त वयोगटातील लोकसंख्येची टक्केवारी 1991 मध्ये 7.51 % होती.

### 2.8 साक्षरता :-

जिल्हयात 2001 जनगणनेनुसार एकूण लोकसंख्येपैकी 75.80% लोकसंख्या साक्षर म्हणून गणल्या गेली आहे. त्यात 86.90 % पुरुष व 64.10 % स्त्रिया आहेत.



## 2.9 जिल्हयातील कुटूंबाची संख्या :-

2001 च्या जनगणनेनुसार जिल्हयामध्ये कुटूंबे संख्या 445634 एवढी आहे. त्यापैकी 80.42 % ग्रामिण भागात व 19.52 % कुटूंबे ही नागरी भागात राहतात.

## 3. वने .

3.1 जिल्हयात एकूण 1165 चौ.कि.मी.वनक्षेत्र असून ते जिल्हयाच्या एकूण क्षेत्रापैकी 12 % आहे. या जिल्हयातील बहुतांश वन विभाग बुलडाणा,मेहकर,खामगांव,व जळगांव जामादे, तालुक्यामध्ये आहे. वनक्षेत्राची राखीव,सरक्षित व अवर्गीकृत अशा तीन भागात विभागणी करण्यात येते. त्यापैकी अवर्गीकृत हे महसूल विभागाच्या देखरेखी खाली येते. एकूण वन व्याप्त क्षेत्राच्या तुलनेत राखीव वनक्षेत्र 91 % तसेच सुरक्षित वन क्षेत्र 9 % एवढे आहे.

## 3.2 वनोत्पादन :-

बुलडाणा व घाटबोरी परिक्षेत्रातील भागात उत्तम दर्जाचे सागवानी झाडांची वने आढळून येतात. ] सागवानी झाडासोबत या जिल्हयामध्ये सामान्यपणे धावडा,सालई,तेंदू,बांभूळ या जातीचे झाडे आहेत. जिल्हयातील जंगलात निंबू,निर्गुडी, हिवर,यैलानी,हिंगणा,मोह, बेहाडा इत्यादी वृक्ष देखील आहेत.

गेरु माटरगांव या राखीव जंगलात चंदनाची झाडे आहे. वनक्षेत्रात बुरुड,घोनट,पौना, हराळ आणि कुंदा या प्रमुख जातीचे गवत उगवते. वनोत्पादन 2008-2009 मध्ये 15.85 लाख रुपये एवढे उत्पन्न मिळाले.

## 3.3 वन विकास कार्यक्रम :-

धुप पाण्याचा निचरा व पूर यापासून जमिनीचे संरक्षण करावयाचे कामात आणि जमीनीचा कस टिकवून शेतीला जास्त उत्पन्न घेण्यासाठी जंगले अमुल्य कामगिरी बजावतात. त्या दृष्टिने वनविकासा करीता जिल्हा स्तरावर खालील योजना राबविल्या जातात.

- अ] औद्योगिक व व्यापारी उपयोगासाठी लागणा-या वन जातीच्या लागवड योजना
- ब ] किरकोळ जंगल उत्पादनाचा विकास .

## 4. कृषि :-

4.1 जिल्हयाचे एकूण भौगोलिक क्षेत्र कृषि आयुक्त, पुणे यांनी दिलेल्या आकडेवारी नुसार 967099 हेक्टर आहे. त्यापैकी 2000-01 व 2002-03 या वर्षी अनुक्रमे 79.77 व 79.65 टक्के लागवडी लायक आहे तसेच सन 2000-01 व 2002-03 ला लागवडी लायक 772 व 770 हजार हेक्टर क्षेत्रापैकी 582 व 712 हेक्टर क्षेत्र निव्वळ पिकाखालील असून भौगोलिक क्षेत्राच्या 60.20 व 73.59 टक्के आहे.

4.2 वहीती खालील जमिन धारकांनी गटानुसार भूधारकांची टक्केवारी 1985-96 व 1990-91 कृषि गणने नुसार खालील तक्त्यांत दर्शविली आहे.

अ. क्र	धारण गट (हेक्टर)	भूधारकाची टक्केवारी		क्षेत्राची टक्केवारी	
		1985-86	1990-91	1985-86	1990-91
1.	2 पर्यंत	49	56	18	25
2.	2 ते 5 पर्यंत	34	31	35	37
3.	5 ते 10 पर्यंत	13	10	30	26
4.	10 ते 20 पर्यंत	03	02	15	10
5.	20 ते 50 पर्यंत	01	01	02	02
6.	50 ते वरील	--	--	--	--
	<b>एकूण</b>	<b>100</b>	<b>100</b>	<b>100</b>	<b>100</b>

सन 1990-91 मध्ये एकूण खात्यापैकी वैयक्तिक खाती सुमारे 95 % असून क्षेत्र सुमारे 94 % होते. संयुक्त खाती 50 % असून क्षेत्र 6 % होते. सन 1985-86 च्या तुलनेत 1990-91 मध्ये संयुक्त खात्यांच्या संख्येमध्ये वाढ झालेली आहे.

#### 4.3 पीक पध्दती :-

2001-02 व 2002-03या वर्षी जिहयातील एकूण पिकाखालील क्षेत्र अनुक्रमे 764163 हेक्टर व 757519 हेक्टर होते. या क्षेत्रा पैकी धान्य पिका खालील 437416 हेक्टर व 455996 हेक्टर क्षेत्र होते. हे क्षेत्र एकूण पिकाखालील क्षेत्राच्या 57.24 टक्के व 60.19 होते. धान्य पिकापैकी सर्वात जास्त क्षेत्र ज्वारी पिका खालील असून हे एकूण अन्नधान्य पिकाच्या सुमारे 33.44 व 31.58 टक्के आहे. हेच प्रमाण डाळ वर्गीच पिकाखालील अनुक्रमे 54.18 व 58.18 तसेच गव्हासाठी 5.42 व 4.62 टक्के आहे. तसेच पिकाखालील क्षेत्रापैकी कापसाखालील क्षेत्र अनुक्रमे 28.80 व 30.92 टक्के आहे. तर गळीत पिकाखालील क्षेत्र 11.48 व 6.83 टक्के आहे.

#### 4.4 कृषि उत्पादन :-

2006-2007 च्या तुलनेत 2007-2008 मध्ये गव्हाच्या उत्पादनात वाढ व ज्वारीच्या उत्पादना मध्ये वाढ आढळून आली आहे.

#### 4.5 मुख्य पिकांचे दर हेक्टरी उत्पादन :-

जिल्ह्यामध्ये ज्वारी, गहू, कापूस, तूर, मूंग, भुईमूंग ही पिके आहेत. 2007-2008 मध्ये ज्वारीचे दर हेक्टरी उत्पादन 1710 किलोग्रॅम, गहू 1999 किलोग्रॅम, तूर 994 किलोग्रॅम, हरब-याचे 960 किलोग्रॅम होते. तर कापसाचे दर हेक्टरी उत्पादन 379 किलोग्रॅम आढळले.

#### 4.6 आर्थिक उत्पन्न देणा-या पिकांचे क्षेत्र :-

तृण धान्याखालील जादा उत्पन्न देणा-या पिकाखाली 2001-02 मध्ये 19.14 % ज्वारीचे क्षेत्र होते. तसेच कापसाचे बाबतीत हे क्षेत्र 2000-01 मध्ये 28.80 होते. भुईमूंग पिकाखालील क्षेत्र जादा उत्पन्न देणा-या जातीखालील आहे. एकंदरीत या जिल्ह्यामध्ये जवळ जवळ 25 % हे जादा उत्पन्न देणा-या संकरीत व सुधारीत जातीतील बियाण्यांचा वापर करून काढलेले आढळते.

#### 4.7 फळे व भाजीपाला :-

2001-02 या वर्षात प्रामुख्याने फळे व भाजीपाला खालील एकूण 11888 हेक्टर क्षेत्रापैकी खामगांव या तालुक्यात सर्वात जास्त म्हणजे 2568 हेक्टर क्षेत्र होते. पेरुचे पीक प्रामुख्याने बुलडाणा तालुक्यात घेण्यात येते. तर मिरची प्रामुख्याने देऊळगांवराजा तालुक्यात होते.

#### 4.8 रासायनिक खताचे वाटप :-

बुलडाणा जिल्ह्यात 2008-2009 मध्ये 158387 मे.टन रासायनिक खतोच वाटप करण्यात आले. एकूण वाटप केलेल्या खतापैकी नियंत्रित संस्था कडून 10 % व खाजगी 90 % वाटप करण्यात आले आहे.

#### 4.9 पीक संरक्षण :-

पीक संरक्षण योजनांतर्गत जिल्ह्यामध्ये किटक नाशके, मृषक नाशके तसेच रोप संरक्षण साधन सामुग्री खरेदीसाठी देखील अर्थसहाय्य देण्यात येते. वरील योजनेवर जिल्हा कृषि अधिका-यामार्फत 2008-2009 मध्ये 890.29 लाख रुपये खर्च करण्यात आला.

#### 4.10 शेतमाल साठवणूकीच्या व नियंत्रित बाजार पेटेच्या सोयी :-

बुलडाणा जिल्ह्यात एकूण 13 कृषि उत्पन्न बाजार समित्या व 20 उप समित्या कार्यरत असून त्या सर्व ठिकाणी शेतक-यांनी आणलेल्या विक्री योग्य मालाच्या साठवणूकीची सोय उपलब्ध आहे. कृषि उत्पन्न बाजार समित्यांचे माध्यमातून सन 2008-2009 या वर्षी गहू 47108 टन, ज्वारी 31218, तुर 48838 टन कृषि उत्पन्नाची विक्री करण्यात आली. बुलडाणा जिल्ह्यामध्ये महाराष्ट्र शासनाच्या 21 वखारी [ गोदामे] असून त्यांची क्षमता 18.150 मे. टन आहे.

#### 4.11 जमीन सुधारणा :-

जिल्हा अधिक्षक कृषि अधिकारी, बुलडाणा यांचे मार्फत जमिनीच्या विकासासाठी कामे केली जातात. उदा. मृद संधारणार्थ बांध घालणे इत्यादी उपायाद्वारे जमिनीचा विकास करण्यात येतो. तसेच विशेष घटक योजने अंतर्गत जिल्हा कृषि अधिका-या मार्फत निवडक अनुसूचित जातीच्या शेतक-यांना जमीन सुधारणे करिता अर्थसहाय्य देण्यात आले. ओलिताच्या सोयीची उपलब्धता वाढविण्याच्या दृष्टिने शेतक-यांना विहीरी बांधण्या करिता जिल्ह्यातील महाराष्ट्र राज्य सहकारी कृषि व ग्रामीण विकास बँके मार्फत कर्जाचे वाटप करण्यात येते.

#### 4.12 इतर विकास कार्यक्रम :-

शेती विकासाच्या दृष्टिने जिल्हा वार्षिक योजने अंतर्गत निरनिराळे कार्यक्रम राबविल्या जातात. उदा. 1] फलोत्पादन कार्यक्रमा अंतर्गत विभागा तर्फे फळ लागवडीसाठी शेतक-यांना अर्थसहाय्य अनुदान. 2] कोरडवाहू शेती विकासाच्या दृष्टिने शासना मार्फत राबविण्यात येत असलेली कृषि पंढरी योजना. 3] एकात्मिक ग्रामीण विकास योजने अंतर्गत अत्यल्प व अल्प भुधारक शेतक-यांना नविन विहीरी दुरुस्तीसाठी बांधण्या करिता व जुन्या विहीरी दुरुस्तीसाठी विजेचे पंप घेण्याकरिता बैलजोडी व बैलजोडी विकत घेण्याकरिता राष्ट्रीय कृत व इतर बँका कडून कर्ज रुपाने मदत मिळवून देवून या प्रकारच्या कर्जावर अत्यल्प भुधारकांना अनुक्रमे कमीत कमी 25 ते 33 टक्के सुट [सबसीडी] 4] किटक नाशके यासाठी अर्थ सहाय्य. 5] अल्प भुधारकांना रासायनिक खताच्या वाढीव किंमतीवर सुट 6] सधन तेलबिया विकास कार्यक्रम. 7] कड धान्याच्या विकासासाठी व उन्हाळी भुईमुंगासाठी जिल्हा परिषदेच्या वाढीव उप करातील उत्पन्ना मधून अनुदान इत्यादी.

## 5. जलसिंचन

### 5.1 सिंचन :-

जिल्हयामध्ये विहीरी लहान पाटबंधारे व मध्यम प्रकल्प उपसा सिंचन योजना तसेच नदी नाल्यावर पंप बसवून सिंचन केल्या जाते.

जिल्हयाच्या कृषि विषयक उत्कर्ष साधण्यासाठी व सर्व साधारण आर्थिक सुस्थितीसाठी जिल्हयामध्ये सिंचन क्षमता वाढविणे ही एक महत्वाची बाब आहे. जिल्हयामध्ये विहीरी, लहान पाटबंधारे व मध्यम उपसा सिंचन योजना तसेच नदी नाल्यावर पंप बसवून सिंचन क्षमता वाढविण्याचे प्रयत्न सुरु आहेत. जिल्हयामध्ये सन 2001-02 मध्ये व 2002-03 मध्ये पिकाखालील क्षेत्रापैकी फक्त अनुक्रमे 5.80 % व 6.29 % ओलीता खालील होते. 2001-2002 या वर्षात 48581 विहीरी होत्या. त्यापैकी 76.67 % विहीरीवर विजेचे पंप व 1.11 % विहीरीवर डिझेल पंप बसवून सिंचन करण्यात आले .

### 5.2 निरनिराळ्या ओलिताखाली पिकांचे क्षेत्र :-

2001-02 व 2002-03 मध्ये ओलितांचे क्षेत्रापैकी तृण धान्य पिकाखाली अनुक्रमे 43.21 % व 40.84 % , कडधान्याखाली 9.06 % व 13.20 % , ऊसाखाली 2.98 % व 2.47 % , 2001-02 व 2002-03 या वर्षी मिरची, हळद व मसाल्याचे पदार्थाखाली 10.66 % व 10.63 % फळे व भालीपाला पिकाखाली 26.56 % व 21.23 % क्षेत्र होते. तर गळीतांचे पिकाखाली 2000-01 व 2002-03 मध्ये अनुक्रमे 3.62 % व 7.22 % क्षेत्र होते.

### 5.3 सिंचन क्षमता :-

2001-02 व 2002-03 या वर्षी जिल्हयात यामध्ये अनुक्रमे 44304 व 47688 हेक्टर भिजणारे क्षेत्र होते. त्यापैकी विहीरी द्वारे भिजणारे क्षेत्र 35103 व 35946 हेक्टर व इतर साधनाद्वारे भिजणारे क्षेत्र 4353 व 4479 हेक्टर होते. विहीरीद्वारे 79.23 % व 75.38 % व पृष्ठभागीय साधनाद्वारे 9.82 % व 9.39 % सिंचन करण्यात आले.

### 5.4 सिंचन प्रकल्प :-

2008-2009 अखेर जिल्हया मध्ये नळगंगा,ज्ञानगंगा,कोराडी, मस,पलढग व मांडवा या मध्यम प्रकल्पांची काम पूर्ण झाली असून त्यांची सिंचन क्षमता 26022 हेक्टर एवढी आहे.

तसेच या जिल्हयात खडकपूर्णा नदी प्रकल्प हा एक मोठा प्रकल्प देऊळगांवराजा तालुक्यातील गारखेड या गावाच्या खालील बाजूस नदीवर होत आहे. या प्रकल्पाला वर्ष 1989 मध्ये 7955.61 लक्ष रु किंमतीला प्रशासकीय मान्यता मिळाली आहे. या प्रकल्पा करिता 7.95 हेक्टर वन जमीन 312.05 हेक्टर सरकारी जमीन व 2825 हेक्टर खाजगी जमीन लागणार आहे. या प्रकल्पामुळे पूर्ण झाल्यावर 15009 हेक्टर क्षेत्राला सिंचना चा लाभा होणार आहे. जिगांव ता.नांदुरा येथे मोठया प्रकल्पाची प्राथमिक स्वरुपाची कामे सुरु आहे.

## 6. पशुसंवर्धन व पशु वैद्यकीय सेवा :-

### 6.1 पशुधन :-

या जिल्हयामध्ये 2003 पशुगणनेनुसार पशुधनाची संख्या 1047280 आहे. 2003 च्या पशुगणने प्रमाणे गाई ,बैल50.51 टक्के , म्हशी , रेडे 0.30 , शेळया,मेढया 41.19टक्के व इतर पशुधन 7 टक्के आढळून येते. शेतीला जोडधंदा म्हणून विस्तृत प्रमाणात ग्रामीण भागात कुक्कूट पालनांदी पक्षांची संख्या 362 एवढी आहे.

### 6.2 पशुवैद्यकीय सेवा :-

बुलडाणा जिल्हयामध्ये सात पशु वैद्यकीय सर्व चिकीत्सालय,23पशुवैकीय दवाखाने, 76 प्रथमोपचार केंद्रे आहेत. या जिल्हयात विस्तार कार्यक्रम प्रात्यक्षिका करीता 2 फिरती पथके आहेत.

### पशुधन विकासाचे कार्यक्रम :-

पशुधन विकासाचे कार्याक्रमां अतर्गत जिल्हा योजनेखाली खालील कार्यक्रम प्रामुख्याने राबविले जातात. अ] तोंड व पायखुरी रोग नियंत्रण. ब] वैरण प्रात्यक्षिके आयोजित करणे. क] विशेष पशुसुधार प्रकल्प. ड] संकरीत लागवडी जोपासण्यासाठी अर्थ सहाय्य. इ] कॉंबडयांची पिले वाटप करणे. फ] गोकुळग्राम योजना. गा दुर्बल घटकांना दुभत्या जनावरांचा पुरवठा.

## 7. मत्स्य उत्पादन :-

### 7.1 मत्स्य उत्पादन :-

बुलडाणा जिल्हयामध्ये 13681.50 हेक्टर क्षेत्र मत्स्योत्पादनासाठी अनुकूल आहे. या शिवाय 440 कि.मी. लांबीचे नदीचे पात्र देखील मत्स्य व्यवसायासाठी उपयुक्त आहे. 2008-2009 या वर्षात 2069 लाख मुल्याचे6889 मे.टन भुजल मत्स्योत्पादन करण्यात आले.2008-2009 च्या लक्ष्या प्रमाणे 243 लाख मत्स्यबिज सोडण्यात आले.

### 7.2 मत्स्योत्पादन विकासाचे कार्यक्रम :-

जिल्हयामध्ये मत्स्य व्यवसाया करीता जिल्हा योजने अंतर्गत निरनिराळे कार्यक्रम राबविले जातात. उदा.मच्छीमार युवकांना प्रशिक्षण ,अवरध्द पाण्यातील मत्स्य संवर्धन,मच्छीमार साधनांच्या खरेदीवर अर्थ सहाय्य,मत्स्य व्यवसाय सहकारी संस्थांना भाग भांडवल , मच्छीमारांना विमा उतरविण्यासाठी अनुदान इत्यादी. या जिल्हयामध्ये मेहकर तालुक्यातील देऊळगांव मही जवळ कोराडी पाटबंधारे प्रकल्पाखाली मत्स्यबिज निर्मित केंद्र व उभारण्यात आले असून येथून कटला, रोहू, मृगळ, साप्रनस, ग्रासकार्य, सिल्हर कार्य, इत्यादी जातीच्या मत्स्य बिजांची निर्मिती करण्यात येते . ही मत्स्य बिज जिल्हयातील मत्स्यमार संस्थांना तलावात सोडण्या करिता पुरविल्या जातात. ही मत्स्य बिज मोठी इ गाल्यानंतर मत्स्यमार संस्थांना विकली जातात. मत्स्यमार सहकारी संस्था ही बिजे तलावात सोडून त्यांचे सगोपन करतात व मोठी झाल्यावर विकतात. यामुळे या संस्थेतील सभासदांना रोजगाराची संधी उपलब्ध होवून त्यांच्या उत्पनात भर पडते.

सन 1995-96 मध्ये या जिल्हयातील कोराडी मत्स्य बिज केंद्राने संपूर्ण महाराष्ट्रात सर्वाधिक मत्स्य बिज निर्मिती करुन प्रथम क्रमांक मिळविला. महाराष्ट्राच्या इतर बिज केंद्राच्या तुलनेत या केंद्राची वाखाण्या सारखी बाब

आहे. या केंद्राने अत्यंत प्रतिकूल परिस्थितीत 7 कोटी मत्स्य बिजे निर्माण करून प्रथम क्रमांक मिळविला. यामुळे संपूर्ण बुलडाणा जिल्हयाची मत्स्य बिजाची गरज तर भागविलीच पण अकोला, अमरावती, धुळे व जळगांव यां जिल्हयातही मत्स्य बिज पुरवठा केला.

## 8. विद्युत :-

### 8.1 विद्युतीकरण :-

जिल्हयामध्ये 2001 च्या जनगणने प्रमाणे 1433 गांवे व 11 शहरे आहेत. त्यापैकी 31 मार्च 2009 पर्यंत 1398 गावांचे तसेच 11 शहरांचे विद्युतीकरणाचे काम पूर्ण करण्यात आले आहे.

### 8.2 वीज पुरवठा केलेली शेतीचे पंप :-

जिल्हयामध्ये राज्य विद्युत मंडळा मार्फत 35576 पंपाना वीज पुरवठा करण्यात आला.

### 8.3 विद्युत वापर :-

2008-2009 मध्ये 697640 हजार कि.वॅट / तास विजेचा वापर करण्यात आला आहे. त्यापैकी 22.01 % घरगुती वापर 3.84 % व्यापारी काम, 15.99 % औद्योगिक 1.33 % सार्वजनिक दिवा बत्ती करिता वापर करण्यात आला आहे. 15.62% इतर उपयोगासाठी करण्यात आला. शेतीसाठी 41.20 % वापर करण्यात आला आहे.

## 9. खाणकाम व उद्योग .

### 9.1 खनिज व उत्पादन :-

बुलडाणा जिल्हयामध्ये प्रमुख खनिजे आढळत नाही. विटा करीता गाळाची माती, गीटटी, रेती अशा गौण खनिज उत्पादनापासून अल्पशा प्रमाणात महसूलन प्राप्त होतो.

### 9.2 उद्योग आणि कामगार :-

जिल्हयात 2007 मध्ये नोंदणी झालेल्या कारखान्याची संख्या 421 होती. पैकी 379 चालू स्थितीत होते. या कारखान्यात 6958 कामगारांना रोजगार उपलब्ध करून देण्यात आला.

### 9.3 औद्योगिक वसाहत :-

जिल्हयामध्ये उद्योगाचे विकासा करीता महाराष्ट्र औद्योगिक विकास महामंडळा कडून खामगांव पासून सहा कि. मी. अंतरावर 201 हेक्टर जमीनीवर एक औद्योगिक वसाहत करण्यात आली. त्यातील 227 भूखंडांपैकी 187 भूखंड 1993-94 पर्यंत निरनिराळे उद्योग स्थापन करण्या करिता उपलब्ध करून देण्यात आले आहेत. तसेच मलकापूर पासून 15 कि. मी. अंतरावर औद्योगिक वसाहत स्थापना करण्यात आली असून 71 पैकी 15 भूखंड वाटप करण्यात आले आहेत. 1993-94 पासून चिखली व शोगांव येथे विकास केंद्रे (GROWTH CENTRE) तयार झाले असून चिखली पासून दोन किलोमीटर अंतरावर जमीन ताब्यात घेण्यात आली असून लवकरच प्लॉट वाटप सुरु होणार आहे. शोगांव येथे मात्र अजून जमीन ताब्यात घ्याची आहे.

### **10.1 लोहमार्ग :-**

जिल्हयातील एकूण 105.84 कि.मी. रुंद ( BROAD GAUGE ) लोहमार्गापैकी 93.50 कि.मी. दुहेरी लोहमार्ग आहे. जिल्हयातील मलकापूर,नांदुरा, खामगांव शेगांव ही शहरे लोहमार्गांनी जोडलेली आहेत.

### **10.2 रस्त्यांची लांबी :-**

मार्च 2009 अखेर जिल्हयातील एकूण 4850.90 कि. मी. रस्त्यापैकी ग्रामिण भागात 1252.16 कि.मी. तर नगर परिषद हद्दीत 246.70 कि.मी. रस्ते अस्तित्वात आहेत.

### **10.3 नोंदणी करण्यात आलेली वाहने :-**

जिल्हयामध्ये निरनिराळ्या प्रकाश्रचया नोंदणी झालेल्या मोटार वाहनांची संख्या मार्च 2009 पर्यंत 167565 एवढी होती. त्यामध्ये 127034 दुचाकी वाहने, 94रुग्णाहिका व शाळेच्या बसेस, तसेच 26109 मालमोटारी व इतर वाहने यांची नोंद करण्यात आली.

### **10.4 टपाल व तार कार्यालये :-**

जिल्हयामध्ये मार्च 2009 अखेर 353 टपाल कार्यालये होती. जिल्यामध्ये 2007-2008 अखेर 60384 मुळ दुरध्वनी बसविण्यात आले आहेत.

### **11.1 कामगार व रोजगार :-**

31 मार्च 2009 अखेर निरनिराळ्या उद्योगामध्ये एकूण 49125 कामगार असून 16810 खाजगी, 22416 निमशासकीय व 9899. शासकीय कामगार आहेत. पर्यायाने सार्वजनिक (शासकीय+ निमशासकीय) क्षेत्रामध्ये 65.78 % कामगार व खाजगी क्षेत्रात 34.22 % कामगार होते.

### **11.2 रोजगार विनिमय :-**

रोजगार विनिमय केंद्रातील आकडेवारी वरून स्पष्ट होते की 2008-2009 मध्ये 16208 उमेदवारांनी काम मिळविण्या करिता नांवे नोंदवली आहेत. त्यापैकी फक्त 121 लोकांनाच काम मिळाले असल्याचे दिसून येते. हे प्रमाण 0.74 % इतके येते.

### **12.1 सहकारी संस्था :-**

जिल्हयामध्ये 31/03/2009 अखेर विविध प्रकारच्या 2649 सहकारी संस्था आहेत. त्यापैकी प्राथमिक कृषिपत संस्था 569 , बिगर शेती 443 , पणन संस्था 25, उत्पादक संस्था 696 व सामाजिक सेवा संस्था 913 आहेत.

### **13. अधिकोष :-**

2008-2009 अखेर जिल्हयामध्ये वर्गीकृत अधिकोष शाखांची संख्या एकूण 85 होती.

## 14. बाजारभाव.

### 14.1 घाऊक बाजारभाव.

महत्वाच्या धान्यापैकी गव्हाचे घाऊक बाजारभाव 2008-2009 मध्ये दर क्विंटल मागे 1323 रुपये होते. 2007-2008 च्या तुलनेत गव्हाचे भावात वाढ झाल्याचे आढळते. ज्वारीचे सरासरी बाजार भाव दर क्विंटल मागे 2008-2009 मध्ये 720 होते. ज्वारी च्या भावात मागील वर्षाच्या तुलनेत वाढ झाल्याचे आढळून येते. द्विदल धान्या मध्ये तूरीच्या भावात वाढ झाली आहे.

जिल्ह्यातील रोखीचे पिकामध्ये कापसाचे महत्वाचे पिक आहे. कापसाचे भावामध्ये तीन वर्षांमध्ये विशेष बदल आढळून आला नाही. कारण कापसाची खरेदी ही एकाधिकार कापूस खरेदी यंत्रणे मार्फत करण्यात येते.

### 14.2 किरकोळ बाजारभाव :-

सन 2008-2009 मध्ये काही महत्वाच्या वस्तूचे सरासरी किरकोळ बाजार भाव दर किलो मागे तांदुळ 21.83, गहू 17.33 रुपये व ज्वारी 9.00 रुपये , बाजरी 13.17 रुपये , हरभरा डाळ रुपये 53.25 , तुर डाळ 49.33 रुपये, भुईमुंग तेल 74.67 रुपये , साखर खुला बाजारभाव रुपये 16.71, दुध 22.83 रुपये , बोकडाचे मांस 160.00 रुपये , हळद 17.08 रुपये , बटाटे 17.92 रुपये , कांदे 14.00 रुपये होते.

### 14.3 ग्राहक किंमतींचा निर्देशांक :-

सर्वसाधारण 2001 या पायाभूत वर्षाचे आधारावर अकोला व हया केंद्रांचा 2008-2009 मध्ये निर्देशांक अनुक्रमे 269 होता.

## 15. शैक्षणिक :-

जिल्ह्यामध्ये 30-9-2006 रोजी 1574 प्राथमिक व 295 माध्यमिक शाळा होत्या. उच्च माध्यमिक शाळा 131 व सामान्य शिक्षण महाविद्यालये 14 होती.

### 15.1 विद्यार्थी संख्या.

2005-2006 मध्ये एकूण 518939 विद्यार्थी संख्येपैकी प्राथमिक शाळांमध्ये 55.12 % माध्यमिक शाळांमध्ये 14.48 %, उच्च माध्यमिक मध्ये 25.36 % विद्यार्थी होते.

### 15.2 शैक्षणिक सुविधा .

अविकसीत भागात तंत्र शिक्षणाची सोय उपलब्ध व्हावी म्हणून एक तंत्रनिकेतन व दोन औद्योगिक प्रशिक्षण संस्था द्वारा जिल्ह्या मध्ये शासकिय क्षेत्रात तांत्रिक शिक्षणाच्या सोयी उपलब्ध करुन देण्यात आल्या आहेत. त्यापैकी शेगांव येथे खाजगी अभियांत्रिकी महाविद्यालयात या सोयी उपलब्ध करुन देण्यात आल्या आहेत. तसेच चिखली येथे “ परमहंस रामकृष्ण मेमोरियल बाल शिक्षण संस्थेने ” ऑक्टोबर 93 पासून अनुराधा अभियांत्रिकी महाविद्यालय सुरु केले आहे. 1993-94 पासून प्रत्येकी साठ प्रवेश क्षमता असलेले 1] औद्योगिक परमाणू, 2] संगणक अभियांत्रिकी हे चार वर्षांचा कालावधी असलेले पदवी अभ्यासक्रम सुरु करण्यात आले आहेत. 1994-95 पासून



प्रत्येक साठ प्रवेश क्षमता असलेले 1] यंत्र अभियांत्रिकी, 2] रासायनिक अभियांत्रिकी हे अतिरिक्त पदवी अभ्यासक्रम सुरु करण्यात आले आहेत. हे महाविद्यालय स्वताःच्या प्रशस्त इमारती सह अद्यावत यंत्र सामुग्री सह, उपकरणे साहित्य, फर्निचर , प्रयोगशाळा, कर्मशाळा सह सुसज्ज आहे. याच शिक्षण संस्थेने 1994-95 पासून अनुराधा औषध निर्माण शोळा (FARMACY) महाविद्यालय चालू केले आहे. सध्या पदविका अभ्यासक्रम सुरु करण्यात आला आहे.

### 16.1 कुटूंब कल्याण कार्यक्रम :-

लोकसंख्येला आळा घालण्याचे दृष्टीने जिल्हयामध्ये 31-3-2009 रोजी 52 कुटूंब नियोजन केंद्रे कार्यात आहेत. 2008-2009 मध्ये 40107 निर्बिजीकरण शस्त्रक्रिया करण्यात आल्या. त्यापैकी 3510 पुरुषांवरील शस्त्रक्रिया व 86191 स्त्रियांवरील शस्त्रक्रिया आहेत. जिल्हयामध्ये 2008-2009 मध्ये 433890 जननक्षम जोडपी नोंदविण्यात आली आहेत.

### 17.1 कमजोर घटकांचे कल्याण:-

निरनिराळ्या योजना उपक्रमाद्वारे शासन कमजोर घटकांचे कल्याण करीता कार्यक्रम राबविते. उदा.ग्रामीण क्षेत्र भूमिहीन मजुरांना घर बांधण्यासाठी जागा देणे, झोपड्या बांधणे, शेतीच्या विकासा करीता विहीरी बांधण्यासाठी व पंप बसविण्या करीता कर्ज रुपाने पैसा उपलब्ध करुन देणे. अनुदान देणे, मागासवर्गीय विद्यार्थ्यांना शिक्षण व परिक्षा शुल्क देणे व माध्यमिक शाळेत शिकणा-या विद्यार्थ्यांना (मागासवर्गीय) शिष्टयवृत्तया देणे , माध्यमिक शालांत परीक्षेतर शिष्यवृत्तया देणे, आर्थिक दृष्ट्या मागासवर्गीय विद्यार्थ्यांना माध्यमिक परीक्षोत्तर स्तरावर गुणवत्ता शिष्यवृत्तया देणे यापैकी काही योजना आहेत. याशिवाय समाज कल्याण विभागा तर्फे बरेचसे इतर कार्यक्रम राबविले जातात. वर दर्शविल्याप्रमाणे 2008-2009 मध्ये 87.64 लाख रु कल्याण कार्यक्रमास खर्च करण्यात आले आहेत.

### 17.2 अनु.जाती उपयोजना :-

माननीय पंतप्रधानाच्या वीस सुत्री कार्याक्रमांतर्गत बाब सात मध्ये अनु जाती उपयोजना समाविष्ट करण्यात आली असून महाराष्ट्र शासनाच्या दिनांक 18-2-82 च्या निर्णयान्वये ही योजना या जिल्यात देखील कार्यान्वित करण्यात आली आहे.

### 17.3 एकात्मिक ग्रामीण विकास योजना :-

केंद्र शासनाचे धोरणानुसार वीस कलमी कार्याक्रमाच्या तिस-या कलमानुसार महाराष्ट्र शासनाने जिल्हयातील दारिद्र्य रेषेखालील जीवन जगणा-या कुटूंबांना आर्थिक सहाय्य देवून त्यांचे राहणीमान उंचावण्याकरीता एकात्मिक ग्रामीण विकास राबविण्याचे ठरविले आहे. बुलडाणा जिल्हयात दारिद्र्य रेषेखालील जीवन जगणा-या कुटूंबाची गणना 1997-98 या काळात घेण्यात आली. या गणनेनुसार जिल्हयात एकूण 1.51 लाख कुटूंबे दारिद्र्य रेषेखालील आढळली या योजनांतर्गत दारिद्र्य रेषेखालील कुटूंबा ना राष्ट्रीयकृत व इतर बँके कडून कर्ज रुपाने मदत मिळवून देवून त्यांची आर्थिक परिस्थिती सुधारण्यास हातभार लावणे हा कार्याक्रमाचा मुळ उद्देश आहे.हा कार्यक्रम राबविण्याकरिता शासनाने जिल्हापातळीवर जिल्हा ग्रामीण विकास यंत्रणा स्थापन केली आहे. या योजने अंतर्गत 2008-2009 मध्ये 399.87 लाख रुपये खर्च करण्यात आले.

### 17.4 संजय गांधी स्वावलंबन योजना :-

जिल्हयातील बेकारांना त्याचा स्वतःचा व्यवसाय सुरु करण्याचे दृष्टीने स्वावलंबन योजने अंतर्गत महसूल विभाग कडून प्रत्येक 2500 रुपये पर्यंत कर्जाचे वाटप करण्यात येते. लाभधारक ठरविण्याचे दृष्टीने प्रत्येक तालुक्यामध्ये स्वतंत्र समिती पात्र व अपात्र अर्जदार ठरविते.

## 18. इतर.

### 18.1 जिल्हा परिषद, नगर परिषद व ग्रामपंचायत यांचे उत्पन्न व खर्च :-

अ] जिल्हा परिषद :-

जिल्हा परिषदेचे स्वनिर्मित उत्पन्नाचे बाबतीत बाबतीत लिहावयाचे झाल्यास 2007-2008 या वर्षापेक्षा 2008-2009 या वर्षात स्वनिर्मित उत्पन्नात वाढ झालेली आहे. बुलडाणा जिल्हा परिषदेचे स्वनिर्मित उत्पन्न सन 2007-2008 मध्ये प्रत्यक्ष 8814.19 लाख रुपये व सन 2008-2009 मध्ये 9787.60 लाख रुपये आढळून आले.

ब] नगर परिषद :-

जिल्हयामध्ये एकूण अकरा नगर परिषदा आहेत. नगर परिषदेची स्वनिर्मित उत्पन्नाची साधने म्हणजे जकात कर, घरे व जमीन यावरील कर, नगर पालिकेच्या मालमत्ते पासून मिळालेला कर व इतर उत्पन्न ही होय. 2008-2009 मध्ये जिल्हयातील एकूण नगर पालिकांचे उत्पन्न 13986.38 लाख रूपये तर खर्च 10208.85 लाख रूपये होता.

क] ग्रामपंचायत :-

बुलडाणा जिल्हयामध्ये एकूण 866 ग्रामपंचायती कार्यरत आहेत. बुलडाणा जिल्हयातील सर्वच ग्रामपंचायतींचा एकत्रीत विचार केला असता 2008-2009 यावर्षी ग्रामपंचायत उत्पन्न 4539.39 लाख रूपये तर खर्च 3735.60 लाख रूपये होता.

### 18.2 जिल्हयात जमा झालेला महसूल :-

जिल्हयात महसूल विभागा मार्फत जमीन महसूल गोळा करण्यात येतो. या जिल्हयात सन 2008-2009 मध्ये 8415.48 लाख रूपये महसूल वसूल करण्यात आला. करमणूक [ चित्रपट] करा पासून बुलडाणा जिल्हयास 110.49 लाख रूपये उत्पन्न मिळाले.

### 18.3 गृह निर्माण योजना :-

नागपूर गृह निर्माण व क्षेत्र विकास मंडळ अमरावती मार्फत जिल्हयातील आर्थिक दृष्ट्या दुर्बल घटकाकरीता गृह निर्माण योजना राबविण्यात येते.

### 18.4 वृत्तपत्र व नियतकालिक :-

जिल्हयात 54 दैनिके, 163 साप्ताहिके तसेच 12 पाक्षीक व 17 मासिक प्रकाशित होत असून जिल्हयातील मुद्रणालयांची संख्या 109 आहे.

### 18.5 वाचनालये :-

जिल्हयामध्ये जिल्हा मुख्यालय शासकीय ग्रंथालयाची सेय उपलब्ध आहे. या शिवाय जिल्हयात निरनिराळ्या संस्था कडून वाचनालये चालविण्यात येतात. या बुलडाणा येथील गर्दे वाचनालय, गोरे वाचनालय हया महत्वाच्या वाचनालयांचा प्रामुख्याने उल्लेख करावा लागेल.

## 18.6 पोलीस :-

जिल्हयामध्ये अंतर्गत सुरक्षिततेच्या दृष्टीने (2008-2009) 29 पोलीस ठाणी व 11 आऊट पोष्ट आहेत.

## 18.7 करमणूक, प्रेक्षणीय, ऐतिहासिक व धार्मिक श्रद्धास्थाने :-

2008-2009 नुसार जिल्हयात एकूण 20 कायम स्वरूपाची चित्रपट गृहे आहेत. तसेच 02 फिरती चित्रपटगृहे असून 56 सरकार मान्य व्हिडीओ आहेत.

जिल्हयात लोणार येथील खा-या पाण्याचे सरोवर अतिप्राचीन काळापासून सुपरिचीत आहे. या सरोवरातील क्षार युक्त दगड व माती व चंद्रावरील दगड व माती यामध्ये साम्य असल्याचे शास्त्रज्ञांचे मत आहे. या सरोवराच्या वर एक अति प्राचीन मंदीर असून या मंदीरातील दगडी गोमुखाच्या प्रतिमेमधून अखंड पाण्याची धार पडत असते. ही एक चमत्कारीक व नाविन्यपूर्ण बाब आहे. लोणार सरोवरास शासनाने पर्यटनाचा “अ” दर्जा दिलेला आहे.

असामान्य राष्ट्र पुरुष स्वराज्य संस्थापक श्री. छत्रपती शिवाजी महाराजांची मातोश्री जिजाबाईचे माहेर सिंदखेडराजा हे ऐतिहासिक ठिकाण याच जिल्हयात आहे.

शेगांव येथे संत श्री.गजानन महाराजांचे मंदीर आहे.तसेच मंदीर संस्थानकडून एकमेव भव्य असा प्रेक्षनीय आनंद सागर प्रकल्प उभारण्यात आलेला आहे.येथे महाराष्ट्रातील भाविकासह संपूर्ण भारतातील असंख्य भावीक दर्शना करीता व पर्यटनाकरीता शेगांव येथे सतत येत असतात. श्री.गोमाजी महाराजांची समाधी असलेले श्री.क्षेत्र “नागझरी” हे सुध्दा या जिल्हयातील वैशिष्ट्य पूर्ण स्थान आहे.

विदर्भात श्रीमंत गणल्या जाणा-या देवस्थाना पैकी श्री.बालाजी मंदीर हे देवस्थान देऊळगांव राजा येथे आहे.

संग्रामपूर तालुक्यातील अंबाबारवा व भिंगारा ही नयन मनोहर सौंदर्य व वनश्री युक्त थंड हवेचे ठिकाणे लोकांचे आकर्षण बनले आहे.

मेहकर तालुक्यात चिखली-मेहकर रस्त्यावर हिवरा येथे विवेकानंद आश्रम असून येथे वायू उर्जा निर्माण करणारी एक प्रेक्षणीय पवन चक्की आश्रमाने तयार केली आहे.

## 18.8 रोजगार हमी योजना :-

राज्य शासनाद्वारे अत्यंत महत्वाची अशी रोजगार हमी योजना या जिल्हयात राबविण्यात येत आहे. या योजनेतर्गत प्रस्तावीत तरतूदी मधून विशिष्ट अटींवर ग्रामीण भागातील अकुशल कामगारांना रोजगारांची संधी मोठ्या प्रमाणात उलब्ध करून देण्यात येते. या योजने अंतर्गत बुलडाणा जिल्हयामध्ये 2008-2009 वर्षा मध्ये निरनिराळ्या कामांवर 737.540 लक्ष रुपये खर्च करण्यात आले असून त्यामुळे 18.642 लाख मनुष्य दिवस निर्मिती झाली आहे. या योजनेला ग्रामीण भागात मोठ्या प्रमाणात प्रतिसाद आहे.

\*\*\*\*\*

# जिल्हा सामाजिक व आर्थिक समालोचन सन मार्च-2009

## दृष्टिक्षेपात बुलडाणा जिल्हा

अ.क्र.	बाब	परिमाण	जिल्हा	महाराष्ट्र
1	2	3	4	5
<b>एक</b>	<b>प्राकृतिक रचना</b>			
1	भौगोलिक स्थान			
	1.1 उत्तर अक्षांश	अंश	19.51-21.17	16.4-22.1
	1.2 पूर्व रेखांश	अंश	75.57-76.40	72.6-80.9
	1.3 क्षेत्रफळ	000 चौ.कि.मी.	9.6	308
2	<b>प्रशासकीय रचना</b>			
	2.1 तालुके	संख्या	13	358
	2.2 शहरे (गणना शहरांसह)	संख्या	11	378 #
	2.3 एकूण गावे	संख्या	1433	43711
	2.4 पैकी निर्जन गावे	संख्या	136	2616
<b>दोन</b>	<b>स्थानिक स्वराज्य संस्था</b>			
1	महानगरपालिका	संख्या	-	22
2	नगरपरिषदा	संख्या	11	225
3	कटकमंडळे	संख्या	-	7
4	पंचायत समित्या	संख्या	13	351
5	ग्रामपंचायती	संख्या	866	27920
<b>तीन</b>	<b>लोकसंख्या (2001)</b>			
1	ग्रामीण	हजार	1759	55778
2	नागरी	हजार	473	41101
3	एकूण	हजार	2232	96879
4	पुरुष	हजार	1147	50401
5	स्त्रिया	हजार	1085	46478
6	स्त्रिया प्रति हजार पुरुष	संख्या	946	922
7	अनुसूचित जातींची लोकसंख्या	हजार	242	9882
	7.1 एकूण लोकसंख्येशी प्रमाण	टक्के	10.84	10.2
8	अनुसूचित जमातींची लोकसंख्या	हजार	115	8577
	8.1 एकूण लोकसंख्येशी प्रमाण	टक्के	5.15	8.9
9	घनता (लोकसंख्या प्रति चौ.कि.मी.)	संख्या	231	315

# गणना शहरांसह

# जिल्हा सामाजिक व आर्थिक समालोचन सन मार्च-2009

## दृष्टिक्षेपात बुलडाणा जिल्हा

अ.क्र.	बाब	परिमाण	जिल्हा	महाराष्ट्र
1	2	3	4	5
10	साक्षरतेचे प्रमाण			76.9
	10.1 ग्रामीण	टक्के	73.67	70.4
	10.2 नागरी	टक्के	83.52	85.5
	10.3 एकूण	टक्के	75.78	76.9
	10.4 पुरुष	टक्के	86.93	86.0
	10.5 स्त्रिया	टक्के	64.07	67.0
	10.6 साक्षरतेमध्ये जिल्हयाचा राज्यात क्रमांक	क्रम संख्या	सतरावा	दुसरा
11	दारिद्र्य रेषेखालील ग्रामीण कुटुंबे (2002)	लाख	1.8	45.03
<b>चार</b>	<b>जिल्हा उत्पन्न अंदाज</b>			
1	चालू किंमतीनुसार (1999-00च्या मालिके प्रमाणे)			
	1.1 एकूण उत्पन्न (स्थूल) (2007-08)	कोटी रु.	72.24	590995
	1.2 दरडोई उत्पन्न (स्थूल) (2007-08)	रुपये	29906	55068
	1.3 एकूण उत्पन्न (निव्वळ) (2007-08)	कोटी रु.	6403	504951
	1.4 दरडोई उत्पन्न (निव्वळ) (2007-08)	रुपये	26494	47051
2	स्थिर किंमतीनुसार (1999-00 च्या मालिके प्रमाणे)			
	2.1 एकूण उत्पन्न (स्थूल) (2007-08)	कोटी रु.	51.64	416248
	2.2 दरडोई उत्पन्न (स्थूल) (2007-08)	रुपये	21346	38725
	2.3 एकूण उत्पन्न (निव्वळ) (2007-08)	कोटी रु.	4598	35702
	2.4 दरडोई उत्पन्न (निव्वळ) (2007-08)	रुपये	19008	33302
<b>पाच</b>	<b>कृषि (2006-07 अस्थायी)</b>		<b>00-01</b>	<b>04-05</b>
1	भौगोलिक क्षेत्र	हजार हेक्टर	967	30758
2	जंगलव्याप्त क्षेत्र	हजार हेक्टर	54	5213
3	जंगलव्याप्त क्षेत्राचे भौगोलिक क्षेत्राशी प्रमाण	टक्के	5.59	16.94
4	शेतीला उपलब्ध नसलेली जमीन			
	4.1 बिगर- शेती वापराखालील	हजार हेक्टर	41	1412
	4.2 पडीत आणि लागवाडीलायक नसलेली	हजार हेक्टर	42	1720
	4.3 एकूण (4.1 + 4.2)	हजार हेक्टर	83	3132

# जिल्हा सामाजिक व आर्थिक समालोचन सन मार्च-2009

## दृष्टिक्षेपात बुलडाणा जिल्हा

अ.क्र.	बाब	परिमाण	जिल्हा	महाराष्ट्र
1	2	3	4	5
5	5.1 कायम गुरेचरण व इतर	हजार हेक्टर	29	1252
	5.2 झाडे-झुडपांखालील	हजार हेक्टर	10	249
	5.3 लागवडीलायक परंतु पडीत	हजार हेक्टर	32	915
6	पडीत जमीन			
	6.1 चालू पड	हजार हेक्टर	14	1323
	6.2 इतर पड	हजार हेक्टर	17	1196
7	पिकाखालील क्षेत्र 2005-2006			
	7.1 पिकाखालील निव्वळ क्षेत्र	हजार हेक्टर	712	17478
	7.2 दुसोटा क्षेत्र	हजार हेक्टर	44	5009
	7.3 एकूण पिकाखालील क्षेत्र	हजार हेक्टर	756	22487
8	ओलिताखालील क्षेत्र (2005-06)			
	8.1 निव्वळ ओलित क्षेत्र	हजार हेक्टर	39	3246
	8.2 एकूण ओलित क्षेत्र	हजार हेक्टर	47	3958
9	महत्वाच्या पिकाखालील क्षेत्र (2007-08)			
	9.1 तृणधान्ये	हजार हेक्टर	200	9149
	9.2 कडधान्ये	हजार हेक्टर	237	4057
	9.3 तेलबिया	हजार हेक्टर	88	3824
	9.4 ऊस	हजार हेक्टर	1	N. A.
	9.5 कापूस	हजार हेक्टर	220	3195
10	पर्जन्य (सरासरी) 2008	मि.मी.	526	N. A.
11	जमीन वहिती धारण संख्या (1995-96) (1990-1991)			
	11.1 क्षेत्र 2 हेक्टरपेक्षा कमी	हजार हेक्टर	159	6693
	11.2 क्षेत्र 2 ते 10 हेक्टर	हजार हेक्टर	1161	11308
	11.3 क्षेत्र 10 हेक्टरपेक्षा जास्त	हजार हेक्टर	61	1879
<b>सहा</b>	<b>जलसिंचन पूर्ण झालेले पाटबंधारे प्रकल्प व त्यांखालील लाभक्षेत्र</b>			
1	मोठे पाटबंधारे प्रकल्प	संख्या	4	77
	1.1 लाभक्षेत्र (निर्मित सिंचन क्षमता 30-6-09 पर्यंत )	हजार हेक्टर	217	2518
2	मध्यम पाटबंधारे प्रकल्प	संख्या	9	244
	2.1 लाभक्षेत्र (निर्मित सिंचन क्षमता)	हजार हेक्टर	45	782

# जिल्हा सामाजिक व आर्थिक समालोचन सन मार्च-2009

## दृष्टिक्षेपात बुलडाणा जिल्हा

अ.क्र.	बाब	परिमाण	जिल्हा	महाराष्ट्र
1	2	3	4	5
	<b>* अंदाजित</b>			
3	लघु पाटबंधारे प्रकल्प (राज्यक्षेत्र)	संख्या	10	2930
	3.1 लाभक्षेत्र	हजार हेक्टर	7.6	1186
4	सिंचन विहिरीखाली भिजणारे क्षेत्र	हजार हेक्टर	35	868
<b>सात</b>	<b>पशुसंवर्धन (पशुगणना -2003)</b>			
1	एकूण पशुधन	हजार	1047	37058
2	गो जातीय	हजार	61	16738
3	महिषवर्गीय	हजार	2	6084
4	मेंढया व शेळ्या	हजार	431	13624
5	कोंबडया व बदके	हजार	384	34596
<b>आठ</b>	<b>सहकार क्षेत्र</b>			
1	सहकारी संस्था (2008-09)	संख्या	2649	205753
2	प्राथमिक कृषि सहकारी पतसंस्था	संख्या	569	21248
	2.1 सभासद संख्या	हजार	359	12438
	2.2 दिलेली कर्जे	लाख रु.	1086	582825
	2.2 येणे कर्जे	लाख रु.	610	819490
3	सहकारी दुग्धसंस्था	संख्या	314	30075
<b>नऊ</b>	<b>वीज</b>			
1	विद्युतीकरण झालेली गावे	संख्या	1398	36312***
2	वीज पुरवठा केलेले कृषी पंप संच	हजार	36	2895
3	विजेचा वापर			
	3.1 घरगुती (2006-07)	दशलक्ष कि.वॅ.तास	154	15553
	3.2 वाणिज्यिक	दशलक्ष कि.वॅ.तास	27	6661
	3.3 औद्योगिक	दशलक्ष कि.वॅ.तास	112	30323
	3.4 कृषि	दशलक्ष कि.वॅ.तास	287	12676
	3.5 इतर	दशलक्ष कि.वॅ.तास	118	4625
	3.6 एकूण (3.1 ते 3.5)	दशलक्ष कि.वॅ.तास	698	69838

# जिल्हा सामाजिक व आर्थिक समालोचन सन मार्च-2009

## दृष्टिक्षेपात बुलडाणा जिल्हा

अ.क्र.	बाब	परिमाण	जिल्हा	महाराष्ट्र
1	2	3	4	5
<b>** सिंचन स्थितीदर्शक अहवाल 2007-2008 जलसंपदा विभाग</b> <b>*** महाराष्ट्र राज्य विद्युत वितरण कंपनी मर्यादीत, मुंबई</b>				
<b>दहा</b>	<b>परिवहन व दळणवळण 2009 अखेर</b>			
1	रेल्वे मार्गाची एकूण लांबी	कि.मी.	105.84	5917
2	रस्त्यांनी जोडलेली गावे			
	2.1 बारमाही	संख्या	766	38483
	2.2 हंगामी	संख्या	134	1397
3	रस्त्यांची लांबी (पृष्ठांकित)			
	3.1 राष्ट्रीय महामार्ग (2009 अखेर)	कि.मी.	0	4367
	3.2 राज्य महामार्ग	कि.मी.	1241	33800
	3.3 प्रमुख जिल्हामार्ग	कि.मी.	1029	49393
	3.4 इतर जिल्हामार्ग	कि.मी.	1329	45886
	3.5 ग्रामीण रस्ते	कि.मी.	1252	102144
	3.6 एकूण (3.1 ते 3.5)	कि.मी.	4851	235595
<b>अकरा</b>	<b>नोंदणीकृत कारखाने व रोजगार</b>			
1	नोंदणीकृत कारखाने (2006-07)	संख्या	421	36863*
2	नोंदणीकृत चालू कारखाने	संख्या	379	30831
	(त्यांतील कामगार)	संख्या	6958	1376000
3	साखर कारखाने	संख्या	5	201
	(साखरेचे उत्पादन)	हजार मे. टन	-	90976
4	सहकारी सूत गिरण्या	संख्या	5	122



# जिल्हा सामाजिक व आर्थिक समालोचन सन मार्च-2009

## दृष्टिक्षेपात बुलडाणा जिल्हा

अ.क्र.	बाब	परिमाण	जिल्हा	महाराष्ट्र
1	2	3	4	5
<b>बारा</b>	<b>कर्मचारी गणना (1 जुलै 2007 रोजी भरलेली पदे)</b>			
1	शासकीय	हजार	10.33	581
2	जिल्हा परिषदा	हजार	14.11	457
3	नगर परिषदा	हजार	2.8	52
4	महानगरपालिका	हजार	-	112
	<b>*महाराष्ट्राची आर्थिक आकडेवारी 2007</b>			
<b>तेरा</b>	<b>शिक्षण क्षेत्र</b>			
1	प्राथमिक शिक्षण		(2005-2006)	(2007-
	1.1 एकूण शाळा	संख्या	1574	72053
	1.2 विद्यार्थी	हजार	286	11392
	1.3 शिक्षक	हजार	8.15	342
	1.4 प्रति शिक्षक विद्यार्थी	संख्या	35	33
2	माध्यमिक शिक्षण व उच्च माध्यमिक			
	2.1 एकूण शाळा	संख्या	426	20339
	2.2 विद्यार्थी	हजार	228	11484
	2.3 शिक्षक	हजार	6	302
	2.4 प्रति शिक्षक विद्यार्थी	संख्या	38	38
3	उच्च शिक्षण			
	3.1 संस्था	संख्या	14	2618
	3.2 एकूण विद्यार्थी	हजार	5.3	1382
4	तांत्रिक व व्यवसाय शिक्षण			
	4.1 व्यवसाय पदवी एकूण शिक्षण संस्था (प्रवेश क्षमता)	संख्या	-	687
		संख्या	-	79778
	4.2 व्यवसाय पदविका एकूण शिक्षण संस्था (प्रवेश क्षमता)	संख्या	-	689
		संख्या	-	91203
	4.3 शासकीय औद्योगिक प्रशिक्षण संस्था (प्रवेश क्षमता)	संख्या	13	407
		संख्या	1788	71497
	4.4 अशासकीय औद्योगिक प्रशिक्षण संस्था (प्रवेश क्षमता)	संख्या	-	210
		संख्या	-	24426

# जिल्हा सामाजिक व आर्थिक समालोचन सन मार्च-2009

## दृष्टिक्षेपात बुलडाणा जिल्हा

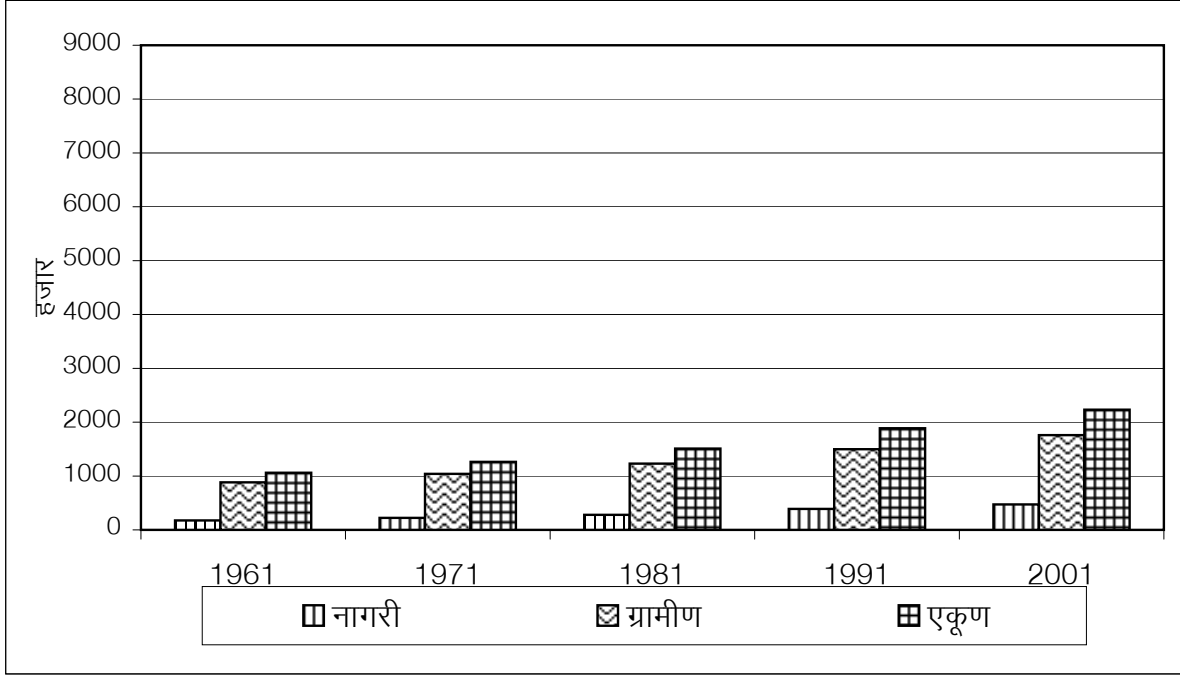
अ.क्र.	बाब	परिमाण	जिल्हा	महाराष्ट्र
1	2	3	4	5
<b>चौदा -आरोग्य</b>				
1	रुग्णालये (2009)	संख्या	20	1099
2	दवाखाने	संख्या	75	2072
3	प्राथमिक आरोग्य केंद्रे	संख्या	52	1818
4	प्राथमिक आरोग्य उपकेंद्रे	संख्या	280	N. A.
5	प्राथमिक आरोग्य पथके	संख्या	-	177

\* अंदाजित

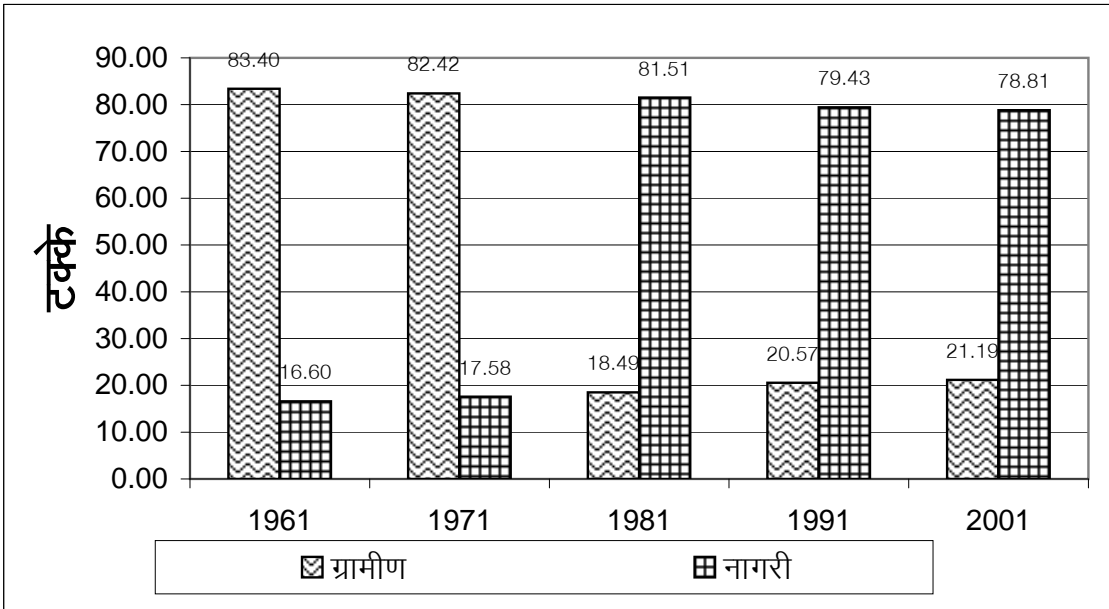
<b>पंधरा आदिवासी कल्याणकारी योजना</b>				
1	आदिवासी आश्रमशाळा	संख्या	13	1105
	(त्यांतील विद्यार्थी)	संख्या	4896	418815
<b>सोळा मागासवर्गीयांसाठी कल्याणकारी योजना</b>				
1	मागासवर्गीयांसाठी वसतिगृहे	संख्या	11	271
	(त्यांतील विद्यार्थी)	संख्या	840	22668
<b>सतरा सार्वजनिक वितरण व्यवस्था</b>				
1	रास्त भावाची दुकाने	संख्या	1560	50083
2	पुरविलेला एकूण साठा			
	2.1 गहू	हजार टन	49.614	1294
	2.2 तांदूळ	हजार टन	84.04	1128
3	शासकीय गोदामे	संख्या	60	973
	(साठवण क्षमता)	हजार टन	18.15	584.41

\* \* \*

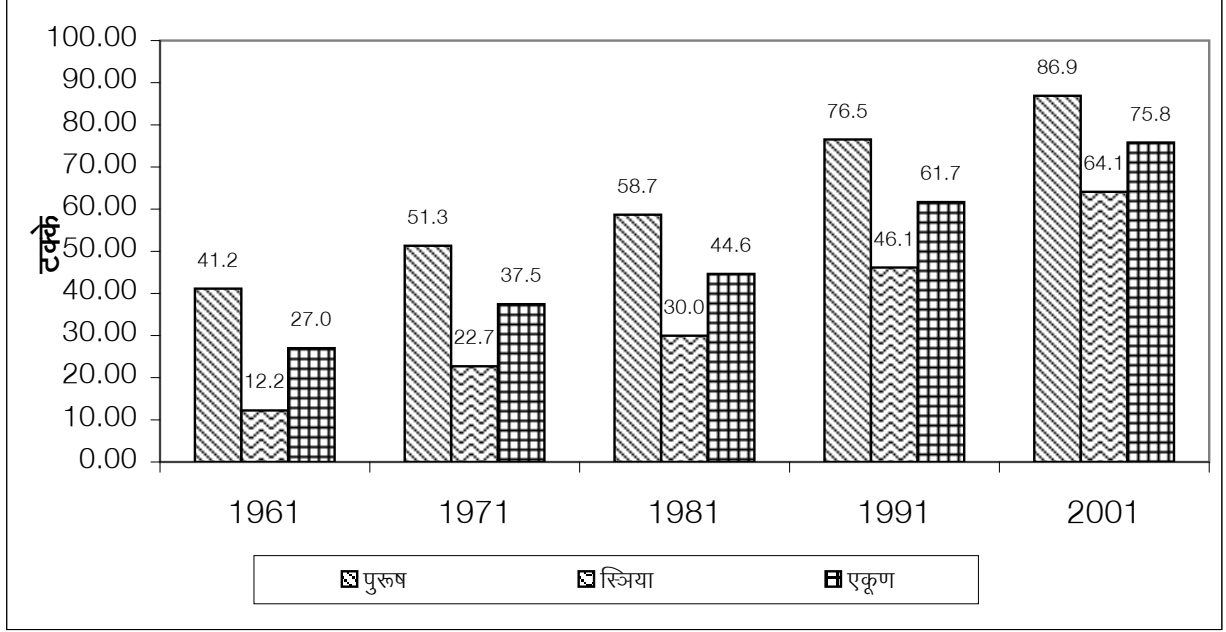
आलेख क्र 1  
जिल्ह्याची लोकसंख्या  
( जनगणनांनुसार )



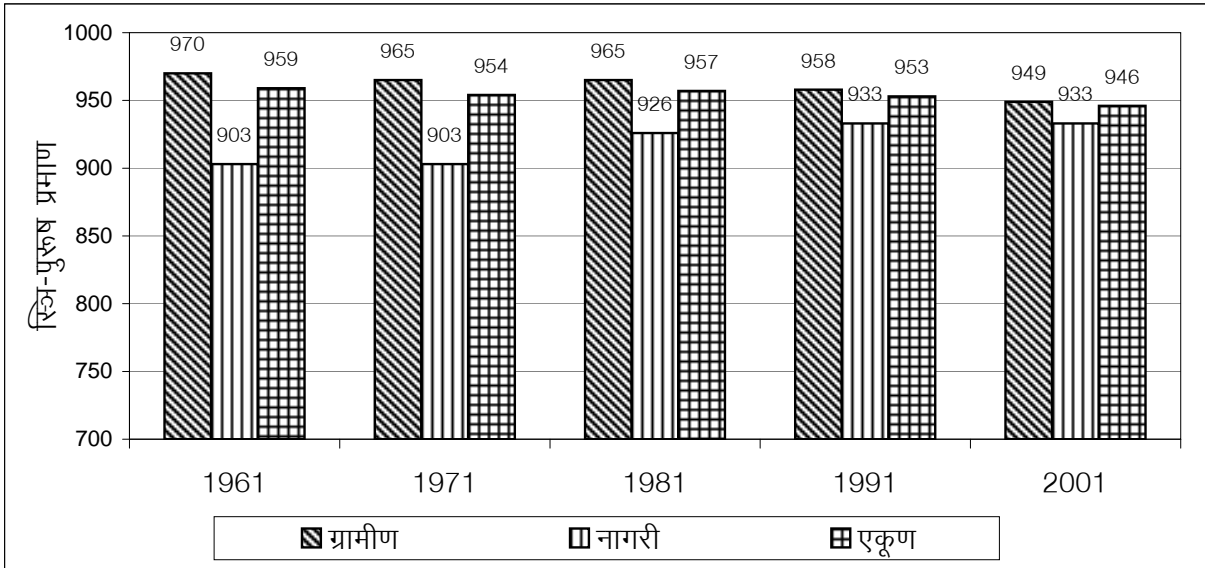
आलेख क्र 2  
जिल्ह्याची लोकसंख्या  
( जनगणनांनुसार )



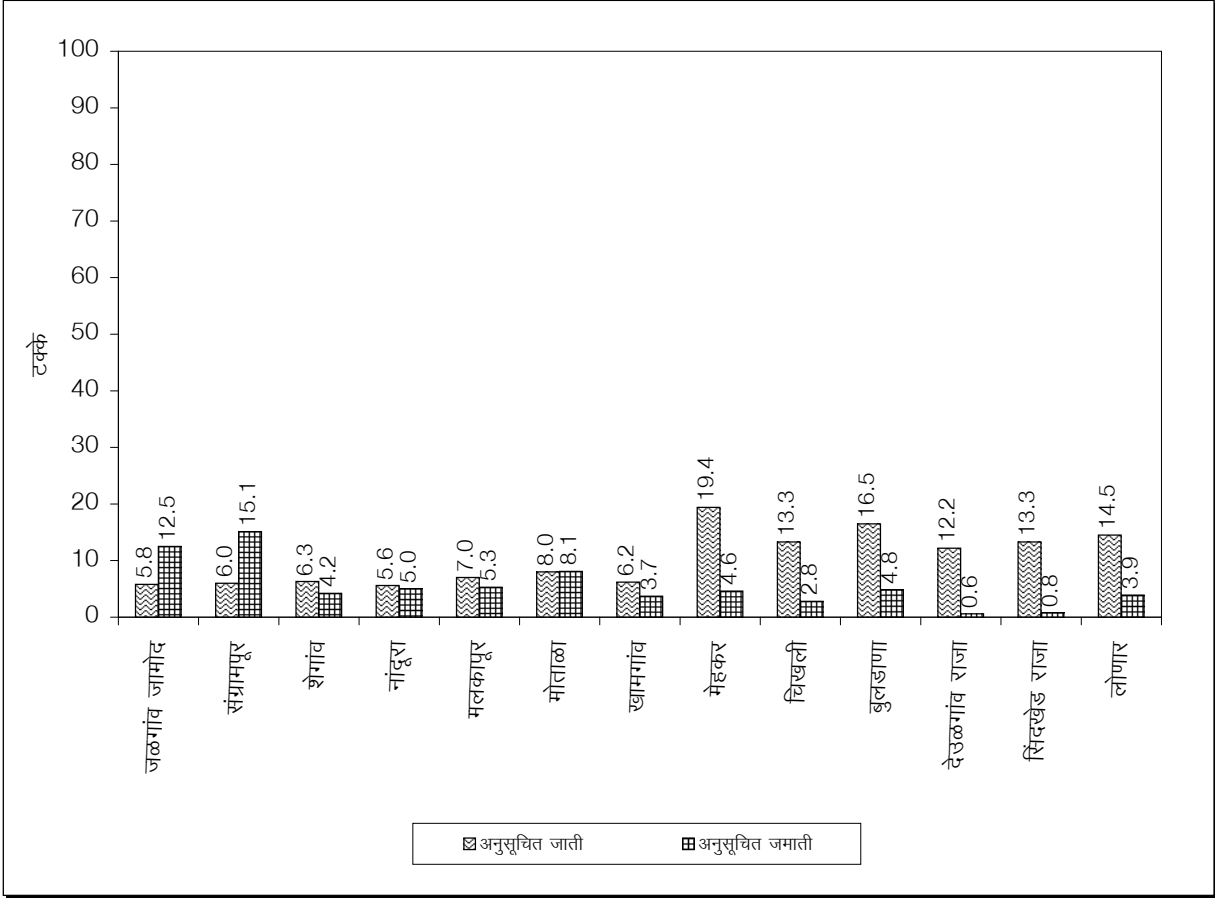
आलेख क्र 3  
जिल्ह्यातील साक्षरतेचे प्रमाण  
( जनगणनांनुसार )



आलेख क्र 4  
जिल्ह्यातील स्त्रि-पुरुष प्रमाण  
( जनगणनांनुसार )



आलेख क्र 5  
जिल्ह्यातील अनुसूचित जाती/जमातीच्या लोकांसंख्येची तहसीलनिहाय टक्केवारी  
( जनगणना 2001 नुसार )



अनु.	बाब	परिमाण	संदर्भ वर्ष							
			1960-61	1970-71	1980-81	1990-91	2000-01	2006-07	2007-08	2008-09
(1)	(2)	(3)	(4)	(5)	(6)	(7)	(8)	(9)	(10)	(11)
<b>एक</b>	<b>क्षेत्रफळ व लोकसंख्या :</b>							2001	2001	2001
1	क्षेत्रफळ	चौ.कि.मी.	9661	9661	9661	9661	9661	9661	9661	9661
2	गावे	संख्या	1371	1371	1400	1427	1427	1433	1433	1433
3	शहरे	संख्या	9	9	9	11	11	11	11	11
4	एकूण लोकसंख्या	हजार	1060	1263	1509	1886	2232	2232	2232	2232
5	शहरी लोकसंख्येचे प्रमाण	टक्के	28.22	21.34	18.49	20.59	21	21	21	21
6	घनता (लोकसंख्या प्रति चौ.कि.मी.)	संख्या	109	130	156	195	231	231	231	231
7	स्त्रिया प्रति एक हजार पुरुष	संख्या	959	954	957	953	945	946	946	946
<b>दोन</b>	<b>साक्षरतेचे प्रमाण</b>							2001	2001	2001
1	पुरुष	टक्के	41.15	51.20	58.79	76.53	87.17	86.90	86.90	86.90
2	स्त्रिया	टक्के	12.22	22.50	34.79	46.13	65.55	64.10	64.10	64.10
3	एकूण	टक्के	26.99	37.60	47.18	61.69	76.14	75.80	75.80	75.80
4	ग्रामीण	टक्के	23.81	33.96	55.83	58.16	76.40	76.40	76.40	76.40
5	नागरी	टक्के	43.03	53.20	70.98	75.00	23.60	23.60	23.60	23.60
<b>तीन</b>	<b>स्थानिक स्वराज्य संस्था</b>									
1	महानगरपालिका	संख्या	0	0	0	0	0	0	0	0
2	नगरपरिषदा	संख्या	9	9	9	11	11	11	11	11
3	कटक मंडळे	संख्या	0	0	0	0	0	0	0	0
4	पंचायत समित्या	संख्या	उ.ना.	13	13	13	13	13	13	13
5	ग्राम पंचायती	संख्या	729	799	794	818	866	866	866	866
<b>चार</b>	<b>क्षेत्रवार जिल्हा व दरडोई उत्पन्न (चालू किंमतीनुसार)</b>									
1	निव्वळ जिल्हा उत्पन्न	कोटी रु	उ.ना.	उ.ना.	उ.ना.	उ.ना.	3118	4439	5068	64.03
2	निव्वळ दरडोई उत्पन्न	रुपये	उ.ना.	उ.ना.	उ.ना.	उ.ना.	14340	18776	21118	26494
3	राज्याच्या उत्पन्नात जिल्ह्याचा हिस्सा	टक्के	उ.ना.	उ.ना.	उ.ना.	उ.ना.	1.33	1.15	1.16	1.27
<b>पाच</b>	<b>कृषि व सिंचन</b>							<b>98-99</b>	<b>98-99</b>	<b>02-03</b>
1	जंगलव्याप्त क्षेत्र	शंभर हेक्टर	2110	2110	1180	714	734	541	541	541
2	लागवडीलायक क्षेत्र	---"	7440	7550	4720	7911	8007	866	866	866
3	पिकांखालील एकूण क्षेत्र (2001-2002)									
3.1	तृणधान्ये	शंभर हेक्टर	2909	3159	3227	2856	2231	1907	1907	2004
3.2	कडधान्ये	---"	882	1019	1282	1594	2362	2652	2652	2370
3.3	तेलबिया	---"	573	368	820	696	942	517	517	877
3.4	ऊस	---"	1.24	19	17	26	8	16	16	13
3.5	कापूस	---"	2540	2650	2220	2666	3012	2342	2342	2201

अनु.	बाब	परिमाण	संदर्भ वर्ष							
			1960-61	1970-71	1980-81	1990-91	2000-01	2006-07	2007-08	2008-09
(1)	(2)	(3)	(4)	(5)	(6)	(7)	(8)	(9)	(10)	(11)
4	पिकांखालील निव्वळ क्षेत्र	--"--	उ.ना.	उ.ना.	उ.ना.	7086	7153	7070	7070	7642
5	दुसोटा क्षेत्राचे निव्वळ पेरलेल्या क्षेत्राशी प्रमाण	टक्के	2.57	4.37	12.61	20.83	6.81	7.15	7.15	30.87
6	सिंचनाखालील स्थूल क्षेत्र	शंभर हेक्टर	180	100	400	452	413	477	477	466
7	सिंचनाखालील स्थूल क्षेत्राचे एकूण पिकांखालील स्थूल क्षेत्राशी प्रमाण	टक्के	1.81	2.24	5.51	5.28	5.32	6.3	6.3	6.11
8	निव्वळ सिंचन क्षेत्र	शंभर हेक्टर	120	170	290	369	316	404	404	395
9	कालव्यांद्वारे सिंचित क्षेत्र	--"--	0	1.10	36.06	82	39	44	44	44
10	विहिरीद्वारे सिंचित क्षेत्र	--"--	120	160	250	286	276	359	359	351
11	इतर साधनांनी सिंचित क्षेत्र	--"--	1.92	2.21	उ.ना.	उ.ना.	उ.ना.	उ.ना.	उ.ना.	उ.ना.
<b>सहा</b>	<b>कृषि अवजारे (कृषि गणना)</b>							<b>1997</b>	<b>2003</b>	
1	लाकडी नांगर	हजार	उ.ना.	7	7	7	11	10	10	9
2	लोखंडी नांगर	हजार	उ.ना.	40	40	40	40	29	29	25
3	बैलगाड्या	हजार	उ.ना.	उ.ना.	उ.ना.	41	62	56	56	57
4	ट्रॅक्टर	हजार	उ.ना.	उ.ना.	उ.ना.	1	3	3	3	3
5	सिंचनाकरिता तेलावर चालणारे पंप	हजार	1	उ.ना.	4	3	4	3	3	3
6	सिंचनाकरिता विद्युत्पंप	हजार	0.1	उ.ना.	18	31	41	41	41	39
7	उसाचे चरक (7.1 +7.2)	हजार	0.32	उ.ना.	0.3	0.2	0.12	0.062	0.062	0.025
7.1	शक्तीवर चालणारे	हजार	0.12	उ.ना.	0.2	0.1	0.1	0.062	0.062	0.025
7.2	बैलाच्या मदतीने	हजार	0.2	उ.ना.	0.1	0.1	0.02	0	0	0
<b>सात</b>	<b>पशुधन (पशुगणना)</b>		1967	1977	1982	1987	1997	2003	2003	2003
1	एकूण पशुधन	हजार	788	उ.ना.	1118	1092	1092	976	976	1047
2	दुभत्या गायी	--"--	उ.ना.	उ.ना.	81	71	73	63	63	61
3	दुभत्या म्हशी	--"--	उ.ना.	उ.ना.	81	71	73	2	2	2
4	शेळ्या व मेंढ्या	--"--	उ.ना.	उ.ना.	351	407	385	431	431	431
5	कोंबड्या व तत्सम पक्षी	--"--	154	उ.ना.	2238	249	291	0.3	0.3	384
<b>आठ</b>	<b>मत्स्य व्यवसाय</b>									
1	एकूण मत्स्य उत्पादन	मे. टन	उ.ना.	उ.ना.	990	2220	6934	6760	6575	6889
2	मच्छीमार सहकारी संस्था	संख्या	उ.ना.	उ.ना.	उ.ना.	उ.ना.	101	118	125	125
3	संस्थातील सभासद	संख्या	उ.ना.	उ.ना.	उ.ना.	उ.ना.	उ.ना.	4981	5163	5258
<b>नऊ</b>	<b>सहकार क्षेत्र</b>									
1	संस्था									
1.1	कृषि पतसंस्था	संख्या	566	575	578	576	572	572	572	572
1.2	बिगर कृषि पतसंस्था	संख्या	82	139	360	744	362	427	431	443
1.3	उत्पादक संस्था	संख्या	उ.ना.	उ.ना.	399	506	469	633	692	696
1.4	पणन संस्था	संख्या	उ.ना.	उ.ना.	14	15	37	25	25	25
1.5	सामाजिक सेवा संस्था	संख्या	उ.ना.	उ.ना.	227	338	346	774	859	913

अनु.	बाब	परिमाण	संदर्भ वर्ष							
			1960-61	1970-71	1980-81	1990-91	2000-01	2006-07	2007-08	2008-09
(1)	(2)	(3)	(4)	(5)	(6)	(7)	(8)	(9)	(10)	(11)
2	<b>सभासद</b>									
2.1	कृषि पतसंस्था	संख्या	56681	12978	184142	251676	317487	346881	357546	358628
2.2	बिगर कृषि पतसंस्था	संख्या	8100	149987	24826	16792	236692	522959	707448	715190
2.3	उत्पादक संस्था	संख्या	उ.ना.	उ.ना.	55056	81597	122674	-	-	-
2.4	पणन संस्था	संख्या	उ.ना.	उ.ना.	18058	28469	39252	38089	38089	38089
2.5	सामाजिक सेवा संस्था	संख्या	उ.ना.	उ.ना.	19359	30135	44891	-	-	-
3	<b>खेळते भांडवल</b>									
3.1	कृषि पतसंस्था	लाख रुपये	17888	83366	107200	27866962	153637	22785	31312	31781
3.2	बिगर कृषि पतसंस्था	लाख रुपये	27858	10282	111500	1097966	65359	134503	318803	318817
3.3	उत्पादक संस्था	लाख रुपये	उ.ना.	उ.ना.	769	3262	20535	-	-	-
3.4	पणन संस्था	लाख रुपये	उ.ना.	उ.ना.	326	444	654	36	37	37
3.5	सामाजिक सेवा संस्था	लाख रुपये	उ.ना.	उ.ना.	200	468	660	-	-	-
4	<b>दिलेली कर्जे</b>									
4.1	शेती पतसंस्था	लाख रुपये	12487	33918	111473	395378	634799	13295	10513	10862
4.2	बिगर शेती पतसंस्था	लाख रुपये	-	-	-	1403717	27796011	41368	185674	185713
4.3	उत्पादक संस्था	लाख रुपये	-	-	-	-	-	-	-	-
4.4	पणन संस्था	लाख रुपये	-	-	-	-	-	-	-	-
4.5	सामाजिक सेवा संस्था	लाख रुपये	-	-	-	-	-	-	-	-
दहा	<b>विजेचा वापर</b>									
1	घरगुती	हजार कि.वॅ.तास	1151	3056	9883	45905	121330	107310	134110	153620
2	वाणिज्यिक	हजार कि.वॅ.तास	992	1802	3365	7905	16200	17210	21770	26760
3	औद्योगिक	हजार कि.वॅ.तास	4202	10714	10492	24706	206133	158940	111710	111540
4	कृषि	हजार कि.वॅ.तास	481	-	11476	12656	128298	310780	143300	287440
5	इतर	हजार कि.वॅ.तास	-	7742	1265	99725	4863	83840	132950	118280
6	एकूण	हजार कि.वॅ.तास	7746	24175	38483	174861	483299	685700	553220	697640
7	विद्युतीकरण झालेली गावे	संख्या	27	379	1010	1365	1388	1398	13398	1398
अकरा	<b>वाहतूक व दळणवळण</b>									
1	रस्त्यांची एकूण लांबी	कि.मी.	589	1927	3235	3735	4229	4807	4852	4851
2	दर 100 चौ.कि.मी. क्षेत्रामागे रस्त्यांची लांबी	कि.मी.	9.56	19.7	35.62	38.66	43.77	49.75	50.22	50.22
3	दरलाख लोकसंख्ये मागेरस्त्याची लांबी.	कि.मी.	63	181	240	248	211	215.32	217.38	217.38
4	एकूण मालवाहतूक वाहने	संख्या	342	470	3096	3940	13187	13108	20289	22035
5	एकूण प्रवासी वाहने	संख्या	836	1064	7360	22036	34184	121273	133883	145530
6	रेल्वे मार्गाची एकूण लांबी	कि.मी.	82	82	82	105.84	105.84	105.84	105.84	105.8
7	डाक कार्यालये	संख्या	244	287	321	335	351	353	353	353
8	तार कार्यालये	संख्या	13	114	148	139	161	159	-	-
9	दूरध्वनी	संख्या	538	925	1716	5129	21973	63608	60384	60384



अनु.	बाब	परिमाण	संदर्भ वर्ष							
			1960-61	1970-71	1980-81	1990-91	2000-01	2006-07	2007-08	2008-09
(1)	(2)	(3)	(4)	(5)	(6)	(7)	(8)	(9)	(10)	(11)
<b>बारा नोंदणीकृत कारखाने व रोजगार</b>										
1	चालू कारखाने	संख्या	60	64	90	209	242	364	369	380
2	कामगारांची दैनिक उपस्थिती	संख्या	4152	4190	6506	6032	5388	6802	6643	6958
<b>तेरा शिक्षण</b>										
<b>1 प्राथमिक</b>										
1.1	संस्था	संख्या	1029	1212	1041	1433	1483	1563	1574	1574
1.2	विद्यार्थी	हजारात	88	142	190	259	305	283	286	286
1.3	शिक्षक	हजारात	2	2	5	6	8	8	8	8
1.4	प्रति शिक्षक विद्यार्थी	संख्या	-	-	-	-	42	35	35	35
<b>2 माध्यमिक व उच्च माध्यमिक</b>										
2.1	संस्था	संख्या	70	132	152	211	300	417	426	426
2.2	विद्यार्थी	हजारात	22	44	66	121	196	229	228	228
2.3	शिक्षक	हजारात	1	2	2	4	5	6	6	6
2.4	प्रति शिक्षक विद्यार्थी	संख्या	-	-	-	-	40	38	38	38
<b>3 महाविद्यालये</b>										
3.1	संस्था	संख्या	2	10	12	12	30	14	14	14
3.2	विद्यार्थी	हजारात	7	5	4	11	12	5	5	5
3.3	शिक्षक	हजारात	उ.ना.	160	204	उ.ना.	102	0.1	0.1	0.1
3.4	प्रति शिक्षक विद्यार्थी	संख्या	-	-	-	-	35	58	58	58
<b>चौदा सार्वजनिक आरोग्य</b>										
1	दवाखाने	संख्या	9	94	96	77	81	70	70	75
2	रुग्णालये	संख्या	15	10	13	14	14	20	20	20
3	प्राथमिक आरोग्य केंद्रे	संख्या	उ.ना.	12	13	46	52	52	52	52
4	प्राथमिक आरोग्य उपकेंद्रे	संख्या	उ.ना.	उ.ना.	उ.ना.	उ.ना.	271	278	278	280
5	खाटा	संख्या	230	567	655	1304	1298	1038	1038	2788
6	दर लाख लोकसंख्येमागे खाटा	संख्या	26	53	52	86	58	58	58	
<b>पंधरा संकीर्ण</b>										
1	बँक शाखा	संख्या	26	53	120	219	226	104	104	85
2	दूरदर्शन केबल चालक	संख्या	-	-	-	-	-	236	236	87
3	दूरदर्शन केबल धारक	संख्या	-	-	-	-	-	25912	25912	21760
4	गोबर गॅस संयंत्रे	संख्या	-	-	-	-	-	-	-	-

आधार :- जिल्हा सांख्यिकी कार्यालय, बुलडाणा

## लोकसंख्या विषयक निवडक आकडेवारी

अ. क्र.	बाब/ तहसील	ग्रामीण/ नागरी	क्षेत्र चौ.कि.मी.	लोकसंख्या			कुटुंबांची संख्या
				एकूण	पुरुष	स्त्रिया	
(1)	(2)	(3)	(4)	(5)	(6)	(7)	(8)
1	जळगांव जामोद	एकूण	647.00	136776	69864	66912	26857
		ग्रामीण	643.00	110494	56259	54235	22219
		नागरी	4.00	26282	13605	12677	4638
2	संग्रामपूर	एकूण	510.00	120645	61853	58792	23952
		ग्रामीण	510.00	120645	61853	58792	23952
		नागरी	0.00	0	0	0	0
3	शेंगांव	एकूण	606.00	150699	77817	72882	29939
		ग्रामीण	600.00	98276	50741	47535	20388
		नागरी	6.00	52423	27076	25347	9551
4	नांदुरा	एकूण	504.00	149270	76523	72747	29809
		ग्रामीण	501.00	111801	57423	54378	23098
		नागरी	3.00	37469	19100	18369	6711
5	मलकापूर	एकूण	463.00	158186	81564	76622	31137
		ग्रामीण	458.00	97174	50166	47008	20620
		नागरी	5.00	61012	31398	29614	10517
6	मोताळा	एकूण	761.00	143743	73554	70189	29419
		ग्रामीण	761.00	143743	73554	70189	29419
		नागरी	0.00	0	0	0	0
7	खामगांव	एकूण	1166.00	266675	137522	129153	52028
		ग्रामीण	1153.00	177988	91589	86399	35944
		नागरी	13.00	88687	45933	42754	16084
8	मेहकर	एकूण	1131.00	229626	118890	110736	45902
		ग्रामीण	1125.00	191911	99418	92493	38811
		नागरी	6.00	37715	19472	18243	7091
9	चिखली	एकूण	797.00	247101	127008	120093	50152
		ग्रामीण	789.00	198673	101711	96962	40970
		नागरी	8.00	48428	25297	23131	9182

## लोकसंख्या विषयक निवडक आकडेवारी

अ. क्र.	बाब/ तहसील	ग्रामीण/ नागरी	क्षेत्र चौ.कि.मी.	लोकसंख्या			कुटुंबांची संख्या
				एकूण	पुरुष	स्त्रिया	
(1)	(2)	(3)	(4)	(5)	(6)	(7)	(8)
10	बुलडाणा	एकूण	788.00	247054	126573	120481	48967
		ग्रामीण	777.00	184082	93846	90236	36434
		नागरी	11.00	62972	32727	30245	12533
11	देऊळगांवराजा	एकूण	833.00	106126	54450	51676	20879
		ग्रामीण	826.00	81754	41817	39937	16373
		नागरी	7.00	24372	12633	11739	4506
12	सिंदखेडराजा	एकूण	782.00	149869	77092	72777	30875
		ग्रामीण	779.00	135928	69763	66165	28107
		नागरी	3.00	13941	7329	6612	2768
13	लोणार	एकूण	673.00	126710	64693	62017	25718
		ग्रामीण	672.00	106628	54305	52323	22076
		नागरी	1.00	20082	10388	9694	3642
एकुण जिल्हा		एकूण	9661.00	2232480	1147403	1085077	445634
		ग्रामीण	9594.00	1759097	902445	856652	358411
		नागरी	67.00	473383	244958	228425	87223

## लोकसंख्या विषयक निवडक आकडेवारी

अ. क्र.	बाब/ तहसील	ग्रामीण/ नागरी	लोकसंख्येची घनता	स्त्री-पुरुष प्रमाण	गावांची संख्या	शहरांची संख्या
(1)	(2)	(3)	(9)	(10)	(11)	(12)
1	जळगांव जामोद	एकूण ग्रामीण नागरी	211 172 6571	958 964 932	114 114 0	1 0 1
2	संग्रामपूर	एकूण ग्रामीण नागरी	237 237 0	951 951 0	122 122 0	0 0 0
3	शेंगांव	एकूण ग्रामीण नागरी	249 164 8737	937 937 936	95 95 0	1 0 1
4	नांदुरा	एकूण ग्रामीण नागरी	296 223 12490	951 947 962	104 104 0	1 0 1
5	मलकापूर	एकूण ग्रामीण नागरी	342 212 12202	939 937 943	72 72 0	1 0 1
6	मोताळा	एकूण ग्रामीण नागरी	189 189 0	954 954 0	123 123 0	0 0 0
7	खामगांव	एकूण ग्रामीण नागरी	229 154 6822	939 943 931	135 135 0	1 0 1
8	मेहकर	एकूण ग्रामीण नागरी	203 171 6286	931 930 937	160 160 0	1 0 1
9	चिखली	एकूण ग्रामीण नागरी	310 252 6054	946 953 914	142 142 0	1 0 1

## लोकसंख्या विषयक निवडक आकडेवारी

अ. क्र.	बाब/ तहसील	ग्रामीण/ नागरी	लोकसंख्येची घनता	स्त्री-पुरुष प्रमाण	गावांची संख्या	शहरांची संख्या
(1)	(2)	(3)	(9)	(10)	(11)	(12)
10	बुलडाणा	एकूण ग्रामीण नागरी	314 237 5725	952 962 924	97 97 0	1 0 1
11	देऊळगांवराजा	एकूण ग्रामीण नागरी	127 99 3482	949 955 929	66 66 0	1 0 1
12	सिंदखेडराजा	एकूण ग्रामीण नागरी	192 174 4647	944 948 902	113 113 0	1 0 1
13	लोणार	एकूण ग्रामीण नागरी	188 159 20082	959 964 933	90 90 0	1 0 1
	एकुण जिल्हा	एकूण ग्रामीण नागरी	231 183 7397	946 949 933	1433 1433 0	11 0 11

अ. क्र.	बाब/ तहसील	ग्रामीण/ नागरी	साक्षरता (%)			(% )		प्रक्षेपित लोकसंख्या (1 मार्च 2008)
			एकूण	पुरुष	स्त्रिया	अनुसूचित जाती	अनुसूचित जमाती	
(1)	(2)	(3)	(13)	(14)	(15)	(16)	(17)	(18)
1	जळगांव जामोद	एकूण	71.0	80.3	61.3	5.80	12.50	148241
		ग्रामीण	69.0	78.8	58.8	6.00	15.00	उ. ना.
		नागरी	79.3	86.3	71.7	4.90	1.90	उ. ना.
2	संग्रामपूर	एकूण	72.0	81.4	62.2	6.00	15.10	130666
		ग्रामीण	72.0	81.4	62.2	6.00	15.10	उ. ना.
		नागरी	0.0	0.0	0.0	0.00	0.00	उ. ना.
3	शेंगांव	एकूण	80.0	89.1	70.2	6.30	4.20	160193
		ग्रामीण	77.6	87.7	66.7	5.70	4.50	उ. ना.
		नागरी	84.4	91.6	76.8	7.50	3.50	उ. ना.
4	नांदुरा	एकूण	78.0	87.9	67.6	5.60	5.00	155415
		ग्रामीण	77.3	87.9	66.1	5.80	6.20	उ. ना.
		नागरी	78.0	87.9	67.6	5.30	1.60	उ. ना.
5	मलकापूर	एकूण	79.6	88.8	70.0	7.00	5.30	167867
		ग्रामीण	78.7	89.1	67.6	7.50	8.20	उ. ना.
		नागरी	81.2	88.2	73.8	6.00	0.70	उ. ना.
6	मोताळा	एकूण	73.9	86.3	61.0	8.00	8.10	147538
		ग्रामीण	73.9	86.3	61.0	8.00	8.10	उ. ना.
		नागरी	0.0	0.0	0.0	0.00	0.00	उ. ना.
7	खामगांव	एकूण	80.0	88.9	70.6	6.20	3.70	286652
		ग्रामीण	76.0	86.4	65.0	5.50	4.80	उ. ना.
		नागरी	87.9	93.8	81.6	7.50	1.50	उ. ना.
8	मेहकर	एकूण	73.0	85.7	59.3	19.40	4.60	237039
		ग्रामीण	71.8	85.1	57.5	19.90	5.30	उ. ना.
		नागरी	79.0	88.9	68.6	16.60	1.50	उ. ना.
9	चिखली	एकूण	77.2	89.1	64.6	13.30	2.80	321301
		ग्रामीण	75.1	88.0	61.7	13.50	3.30	उ. ना.
		नागरी	85.4	93.4	76.8	12.40	1.20	उ. ना.

अ. क्र.	बाब/ तहसील	ग्रामीण/ नागरी	साक्षरता (%)			(% )		प्रक्षेपित लोकसंख्या (1मार्च 2008)
			एकूण	पुरुष	स्त्रिया	अनुसूचित जाती	अनुसूचित जमाती	
(1)	(2)	(3)	(13)	(14)	(15)	(16)	(17)	(18)
10	बुलडाणा	एकूण	78.2	89.4	66.5	16.50	4.80	261692
		ग्रामीण	74.9	87.8	61.5	16.60	5.50	उ. ना.
		नागरी	87.7	93.9	81.1	16.50	2.70	उ. ना.
11	देऊळगांवराजा	एकूण	75.4	88.4	61.9	12.20	0.60	83493
		ग्रामीण	73.2	87.1	58.8	13.30	0.40	उ. ना.
		नागरी	82.8	92.4	72.6	8.40	1.00	उ. ना.
12	सिंदखेडराजा	एकूण	75.4	88.4	61.9	13.30	0.80	151116
		ग्रामीण	70.1	84.7	54.8	13.30	0.70	उ. ना.
		नागरी	73.6	86.0	60.3	13.10	1.60	उ. ना.
13	लोणार	एकूण	69.6	83.8	54.9	14.50	3.90	128829
		ग्रामीण	67.9	82.9	52.6	15.50	3.40	उ. ना.
		नागरी	78.3	88.5	67.6	9.10	6.40	उ. ना.
एकूण जिल्हा		एकूण	75.8	86.90	64.1	10.82	5.15	2380043
		ग्रामीण	76.4	61.9	38.1	11.12	6.02	1824 हजार
		नागरी	23.6	57.0	43.0	9.68	1.94	498 हजार

आधार - भारताची जनगणना.

जनगणना वर्ष	ग्रामीण/नागरी	लोकसंख्या			दशवार्षिक वृद्धीदर	वार्षिक चक्रवाढ वृद्धीदर
		एकूण	पुरुष	स्त्रिया		
(1)	(2)	(3)	(4)	(5)	(6)	(7)
1951	एकूण	870	439	431	6.01	-
	ग्रामीण	727	365	362	3.48	-
	नागरी	143	74	69	22.17	-
1961	एकूण	1060	541	519	21.84	1.98
	ग्रामीण	885	449	436	21.73	1.97
	नागरी	175	92	83	22.38	2.02
1971	एकूण	1263	647	616	19.15	1.86
	ग्रामीण	1041	530	511	17.63	1.80
	नागरी	222	117	105	26.86	2.20
1981	एकूण	1509	771	738	19.48	1.84
	ग्रामीण	1230	626	604	18.16	1.75
	नागरी	279	145	134	25.68	2.23
1991	एकूण	1886	966	920	24.98	1.93
	ग्रामीण	1498	765	733	21.79	1.81
	नागरी	388	201	187	39.07	2.50
2001	एकूण	2232	1147	1085	18.35	1.88
	ग्रामीण	1759	902	857	17.42	1.77
	नागरी	473	245	228	21.91	2.39
2011 प्रक्षेपित	एकूण	2429	-	-	8.83	1.71
	ग्रामीण	1898	-	-	7.90	1.60
	नागरी	531	-	-	12.26	2.19

आधार - भारताची जनगणना.



तक्ता क्रमांक - 2.3

शहरांची वर्गवारी आणि त्यांची लोकसंख्या

जिल्हा :- बुलडाणा

संदर्भ वर्ष : 2001

अ. क्र.	शहराचे नाव	शहराचे वर्गीकरण	लोकसंख्या			लोकसंख्या वाढीचा दशवार्षिक वृद्धीदर
			एकूण	पुरुष	स्त्रिया	
(1)	(2)	(3)	(4)	(5)	(6)	(7)
1	जळगांव जामोद	क वर्ग न.पा.	26282	13605	12677	17.62
2	शेगांव	ब वर्ग न.पा.	52423	27076	25347	23.37
3	नांदूरा	क वर्ग न.पा.	37469	19100	18369	17.70
4	मलकापूर	ब वर्ग न.पा.	61012	31398	29614	18.91
5	खामगांव	ब वर्ग न.पा.	88687	45933	42754	20.35
6	मेहकर	क वर्ग न.पा.	37715	19472	18243	27.65
7	चिखली	ब वर्ग न.पा.	48428	25297	23131	27.91
8	बुलडाणा	ब वर्ग न.पा.	62972	32727	30245	19.34
9	देउळगांव राजा	क वर्ग न.पा.	24372	12633	11739	29.00
10	सिंदखेड राजा	क वर्ग न.पा.	13941	7329	6612	20.27
11	लोणार	क वर्ग न.पा.	20082	10388	9694	25.50
एकूण नागरी			473383	244958	228425	21.90

आधार - भारताची जनगणना.

तक्ता क्रमांक - 2.4

मुख्य व सीमांतिक काम करणा-यांचे उद्योग गटनिहाय वर्गीकरण

जिल्हा -बुलडाणा

संदर्भ वर्ष : 2001

अ. क्र.	काम करणा-यांचे क्षेत्र	एकूण	ग्रामीण	नागरी
1	2	3	4	5
<b>मुख्य काम करणारे</b>				
1	शेतकरी	325895	316377	9518
2	शेतमजूर	400535	378324	22211
3	वस्तुनिर्माण प्रक्रिया, सेवा व दुरुस्त्या इ. घरगुती उद्योगात काम करणारे	10727	8519	2208
4	इतर काम करणारे	171640	76677	94963
5	एकूण मुख्य काम करणारे	908797	779897	128900
<b>सीमांतिक काम करणारे</b>				
6	शेतकरी	27766	26991	775
7	शेतमजूर	64628	58261	6367
8	वस्तुनिर्माण प्रक्रिया, सेवा व दुरुस्त्या इ. घरगुती उद्योगात काम करणारे	2977	2046	931
9	इतर काम करणारे	11847	6131	5716
10	एकूण सीमांतिक काम करणारे	107218	93429	13789
<b>काम करणा-यांचे वर्गीकरण</b>				
11	एकूण काम करणारे	1016015	873326	142689
12	काम करणा-यांची एकूण लोकसंख्येशी टक्केवारी	45.51	49.65	30.14
13	एकूण काम न करणारे	1216465	885771	330694
14	काम न करणा-यांची एकूण लोकसंख्येशी टक्केवारी	54.49	50.35	69.86
15	जिल्ह्याची एकूण लोकसंख्या	2232480	1759097	473383

आधार - भारताची जनगणना

तक्ता क्रमांक - 2.5

धर्म व वयोगटानुसार लोकसंख्या

जिल्हा - बुलडाणा

(आकडे शंभरात) वर्ष -2001

अ.क्र.	बाब	एकूण	ग्रामीण	नागरी
(1)	(2)	(3)	(4)	(5)
<b>धर्मानुसार</b>				
1	बौध्द	2569	2266	303
2	ख्रिश्चन	13	4	9
3	हिंदू	13959	11413	2546
4	जैन	100	35	65
5	मुस्लिम	2203	1252	951
6	शीख	7	2	5
7	इतर	8	6	2
	सर्व धर्म (एकूण)	18863	14980	3883
<b>वयोगटानुसार (वर्षे)</b>				
1	0 - 6	3623	2933	690
2	7 - 14	3648	2893	755
3	15 - 19	1648	1244	404
4	20 - 24	1533	1180	353
5	25 - 29	1440	1140	300
6	30 - 34	1255	995	260
7	35 - 39	1146	901	245
8	40 - 49	1758	1399	359
9	50 - 59	1315	1077	238
10	60 वर्षावरील	1418	1157	261
11	वय अनिर्देशित	79	61	18
	सर्व वयोगट (एकूण)	18863	14980	3883

टिप :- आकडे पूर्णांकात केल्याने बेरीज जुळेलच असे नाही. आधार - भारताची जनगणना -2001

तक्ता क्रमांक - 2.6  
दारिद्र्य रेषेखालील ग्रामीण कुटुंबे

जिल्हा :- बुलडाणा

संदर्भ - 2002.

अ. क्र	तालुका	ग्रामीण कुटुंबांची एकूण संख्या	दारिद्र्य रेषेखालील ग्रामीण कुटुंबे												दारिद्र्य रेषेखालील एकूण कुटुंबांची संख्या	दारिद्र्य रेषेखालील कुटुंबांची टक्के वारी)
			अनुसूचित जाती			अनुसूचित जमाती			इतर			एकूण				
			शेतकरी	शेतमजूर	इतर	शेतकरी	शेतमजूर	इतर	शेतकरी	शेतमजूर	इतर	(12 )	शेतकरी	शेतमजूर		
(1)	(2)	(3)	(4)	(5)	(6)	(7)	(8)	(9)	(10)	(11)	(12 )	(13)	(14)	(15 )	(16)	(17)
1	जळगांव जामोद	24976	597	2166	-	430	1820	-	1839	4700	-	2866	8686	-	11552	46.25
2	संग्रामपूर	29210	585	2841	-	351	1660	-	2272	5891	-	3208	10392	-	13600	46.56
3	शेगांव	23080	488	2888	-	80	489	-	1372	4049	-	1940	7426	-	9366	40.58
4	नांदूरा	26900	863	2573	-	278	583	-	3168	5293	-	4309	8449	-	12758	47.43
5	मलकापूर	22190	508	2238	-	210	656	-	2101	4287	-	2819	7181	-	10000	45.07
6	मोताळा	35283	952	3256	-	335	979	-	3395	7478	-	4682	11713	-	16395	46.97
7	खामगांव	40567	1377	5082	-	205	760	-	2724	7509	-	4306	13351	-	17657	43.53
8	मेहकर	46055	1472	5076	-	558	1196	-	3533	8020	-	5563	14292	-	19855	43.11
9	चिखली	48869	1746	5207	-	378	884	-	5328	9407	-	7452	15498	-	22950	46.96
10	बुलडाणा	41639	492	4215	-	160	841	-	3462	8052	-	4114	13108	-	17222	41.36
11	देउळगांव राजा	18592	1033	1854	-	5	80	-	2304	2990	-	3342	4924	-	8266	44.46
12	सिंदखेड राजा	33821	2003	2808	-	189	333	-	4296	4876	-	6488	8017	-	14505	40.89
13	लोणार	27979	968	2478	-	237	491	-	3003	5107	-	4208	8076	-	12284	43.90
	एकूण	419161	13084	42682	-	3416	10772	-	38797	77659	-	55297	131113	-	186410	44.47

आधार:- प्रकल्प अधिकारी, जिल्हा ग्रामीण विकास यंत्रणा, बुलडाणा.

तक्ता क्रमांक - 3.1

क्षेत्रवार जिल्हा उत्पन्न व दरडोई जिल्हा उत्पन्न - चालू किंमतीनुसार

जिल्हा -बुलडाणा

संदर्भ वर्ष : 2006-07 व 2007-08

( लाखात रु.)

अ. क्र.	क्षेत्र	वर्ष 2006-07		वर्ष 2007-08	
		स्थूल जिल्हा उत्पन्न	निव्वळ जिल्हा उत्पन्न	स्थूल जिल्हा उत्पन्न	निव्वळ जिल्हा उत्पन्न
(1)	(2)	(3)	(4)	(5)	(6)
1.1	कृषी	135937	127887	220034	207862
1.2	वन संवर्धन	6461	6237	5719	5457
1.3	मासेमारी	3103	2482	3834	3017
1.4	खाण व दगड खाणकाम	397	311	1056	838
<b>प्राथमिक क्षेत्र एकूण</b>		<b>145898</b>	<b>136917</b>	<b>230643</b>	<b>217174</b>
2.1	नोंदणीकृत उद्योग	22501	17277	25497	19367
2.2	अनोंदणीकृत उद्योग	18169	14304	20625	16115
2.3	बांधकाम	28364	27314	32376	31149
2.4	वीज, गॅस व पाणीपुरवठा	8818	3408	10573	4171
<b>द्वितीय क्षेत्र एकूण</b>		<b>77852</b>	<b>62303</b>	<b>89071</b>	<b>70802</b>
3.1	रेल्वे	1794	1519	966	1086
3.2	परिवहन, साठवणूक	23609	11283	28103	13291
3.3	दळणवळण	13877	11120	15680	12655
3.4	व्यापार व उपाहारगृहे	10668	100040	122717	115548
3.5	बँका व विमा उद्योग	62145	60323	69784	67749
3.6	व्यवसाय सेवा	69539	60412	75903	66058
3.7	सार्वजनिक प्रशासन	26171	20936	33170	27051
3.8	इतर सेवा	50859	44443	56450	48933
<b>तृतीय क्षेत्र एकूण</b>		<b>258662</b>	<b>310076</b>	<b>402773</b>	<b>352371</b>
<b>एकूण जिल्हा उत्पन्न</b>		<b>482412</b>	<b>509296</b>	<b>722487</b>	<b>640347</b>
दरडोई जिल्हा उत्पन्न(रु)		24163	21294	29906	26494
एकूण राज्य उत्पन्न		50883614	43505500	59099523	50495069
दरडोई राज्य उत्पन्न (रु)		48121	41144	55068	41051
<b>एकूण जिल्हा उत्पन्नाची राज्य उत्पन्नाशी टक्केवारी</b>		<b>0.95</b>	<b>1.17</b>	<b>1.22</b>	<b>1.27</b>

आधार - अर्थ व सांख्यिकी संचालनालय, मुंबई

तक्ता क्रमांक - 3.2

क्षेत्रवार जिल्हा उत्पन्न व दरडोई जिल्हा उत्पन्न - स्थिर किंमतीनुसार (1999-00)

जिल्हा -बुलडाणा

संदर्भ वर्ष : 2006-07 व 2007-08

( लाखात रु. )

अ. क्र.	क्षेत्र	वर्ष 2006-07		वर्ष 2007-08	
		स्थूल जिल्हा उत्पन्न	स्थूल जिल्हा उत्पन्न	स्थूल जिल्हा उत्पन्न	स्थूल जिल्हा उत्पन्न
(1)	(2)	(3)	(4)	(5)	(6)
1.1	कृषी	101595	95819	158405	149463
1.2	वन संवर्धन	2538	2389	2400	2250
1.3	मासेमारी	1924	1467	2029	1506
1.4	खाण व पत्थर उत्पादन	283	229	706	563
<b>प्राथमिक क्षेत्र एकूण</b>		<b>106340</b>	<b>99904</b>	<b>163540</b>	<b>153782</b>
2.1	नोंदणीकृत उद्योग	16875	12650	18247	13606
2.2	अनोंदणीकृत उद्योग	13613	10959	14806	11892
2.3	बांधकाम	17122	16339	17890	17029
2.4	वाज, गस व पाणीपुरवठा	9197	5544	10424	6331
<b>द्वितीय क्षेत्र एकूण</b>		<b>56807</b>	<b>45492</b>	<b>61367</b>	<b>48858</b>
3.1	रेल्वे	1537	1365	1645	1499
3.2	परिवहन, साठवणूक	16385	7177	17743	7447
3.3	दळणवळण	17729	15538	19550	17412
3.4	व्यापार व उपाहारगृहे	77917	73440	85325	80396
3.5	बँका व विमा उद्योग	55740	54410	61411	60035
3.6	व्यवसाय सेवा	44938	39091	14882	40878
3.7	सार्वजनिक प्रशासन	18973	51157	20859	16661
3.8	इतर सेवा	36725	32167	37888	32864
<b>तृतीय क्षेत्र एकूण</b>		<b>269944</b>	<b>274345</b>	<b>259303</b>	<b>257192</b>
<b>एकूण जिल्हा उत्पन्न</b>		<b>433091</b>	<b>419741</b>	<b>484210</b>	<b>459832</b>
दरडोई जिल्हा उत्पन्न(रु)		18108	16045	21346	19008
एकूण राज्य उत्पन्न		38124679	32759910	41624762	32514828
दरडोई राज्य उत्पन्न (रु)		36055	30982	38785	30750
एकूण जिल्हा उत्पन्नाची एकूण राज्य उत्पन्नाशी टक्केवारी		1.14	1.28	1.16	0.98

आधार - अर्थ व सांख्यिकी संचालनालय, मुंबई

## निवडक कृषि मालाच्या सरासरी घाऊक किंमती.

अ.क्र.	कृषि मालाचे नांव	कृषि मालाचा वाण	मासिक सरासरी घाऊक किंमती ( प्रति क्विंटल मूल्य रुपये )							
			एप्रिल	मे	जून	जुलै	ऑगस्ट	सप्टेंबर	ऑक्टोबर	नोव्हेंबर
(1)	(2)	(3)	(4)	(5)	(6)	(7)	(8)	(9)	(10)	(11)
1	गहू	संकरित	1250	1250	1250	1300	1320	1350	1350	1350
2	बाजरी	संकरित	750	750	780	800	800	850	900	950
3	हरभरा	संकरित	2650	2600	2600	2650	2600	2640	2700	2700
4	तूर	गावरान	4700	4700	4700	4850	4850	4800	4800	4850
5	उडीद	संकरित	2450	2400	2400	2350	2200	2200	2200	2250
6	गूळ	संकरित	0	0	0	0	0	0	0	0
7	ज्वारी	संकरित	700	750	700	725	700	700	710	710
8	मूग	चिनई	3200	2650	2700	2500	2500	2700	2600	2600
9	भुईमूग	एचबी	2500	2500	2450	2450	2500	2500	2500	2500
10	कांदे	संकरित	300	500	400	400	450	700	800	800
11	खुरसणी	गावरान	2050	2100	2050	2050	2050	2100	2225	2260
12	कापूस	लक्ष्मी 510	0	0	0	0	0	0	0	0

## निवडक कृषि मालाच्या सरासरी घाऊक किंमती.

अ.क्र.	कृषि मालाचे नांव	कृषि मालाचा वाण	मासिक सरासरी घाऊक किंमती ( प्रति क्विंटल मूल्य रुपये )					
			डिसेंबर	जानेवारी	फेब्रुवारी	मार्च	वर्षाची सरासरी	मागील वर्षाची सरासरी
(1)	(2)	(3)	(12)	(13)	(14)	(15)	(16)	(17)
1	गहू	संकरित	1350	1400	1400	1300	1323	1028
2	बाजरी	संकरित	1150	1150	1200	1200	940	642
3	हरभरा	संकरित	2750	2800	2800	2800	2691	2370
4	तूर	गावरान	4900	4950	5000	5000	4842	2343
5	उडीद	संकरित	2200	2200	2200	2200	2271	2110
6	गूळ	संकरित	0	0	0	0	0	0
7	ज्वारी	संकरित	700	700	750	800	720	667
8	मूग	चिनई	2300	2300	2350	2400	2567	2724
9	भुईमूग	एचबी	2500	2520	2600	2600	2510	2288
10	कांदे	संकरित	750	800	1000	550	621	586
11	खुरसणी	गावरान	2280	2300	2450	2500	2201	2178
12	कापूस	लक्ष्मी 510	0	0	0	0	0	0

आधार- कृषि उत्पन्न बाजार समित्या, जिल्हा बुलडाणा.



जिल्हा मुख्यालयातील महत्वाच्या वस्तूंच्या मासिक सरासरी किरकोळ किंमती

अ.क्र.	वस्तूचे नाव व प्रत	परिमाण	जानेवारी 2008	फेब्रुवारी 2008	मार्च 2008	एप्रिल 2008	मे 2008
(1)	(2)	(3)	(4)	(5)	(6)	(7)	(8)
1	तांदूळ	किलो	20.00	20.00	20.00	20.00	20.00
2	गहू	किलो	18.00	18.00	17.00	18.00	17.00
3	गव्हाचे पीठ	किलो	उ.ना.	उ.ना.	उ.ना.	उ.ना.	उ.ना.
4	ज्वारी (संकरित)	किलो	9.00	9.00	9.00	9.00	9.00
5	ज्वारी (देशी)	किलो	14.00	14.00	14.00	14.00	14.00
6	बाजरी	किलो	12.00	12.00	12.00	12.00	12.00
7	काबुली चणा (अख्खा)	किलो	48.00	42.00	42.00	42.00	44.00
8	हरभरा डाळ	किलो	48.00	49.00	49.00	50.00	50.00
9	तूरडाळ	किलो	48.00	48.00	48.00	48.00	50.00
10	मूगडाळ	किलो	40.00	43.00	43.00	43.00	44.00
11	उडीदडाळ	किलो	40.00	40.00	40.00	40.00	40.00
12	मसूरडाळ	किलो	40.00	40.00	43.00	43.00	43.00
13	मटकी	किलो	उ.ना.	उ.ना.	उ.ना.	उ.ना.	उ.ना.
14	पांढरा वाटाणा	किलो	27.50	27.00	27.00	27.00	30.00
15	साबुदाणा	किलो	28.00	28.00	28.00	28.00	28.00
16	शेंगदाणे	किलो	48.00	48.00	48.00	48.00	48.00
17	रवा	किलो	18.00	18.00	18.00	18.00	18.00
18	मैदा	किलो	15.00	15.00	15.00	15.00	15.00
19	पोहे	किलो	उ.ना.	उ.ना.	उ.ना.	उ.ना.	उ.ना.
20	साखर	किलो	15.00	15.00	15.00	15.50	16.00
21	गूळ पिवळा	किलो	16.00	16.00	16.00	17.00	18.00
22	गोडतेल भुईमुगाचे(सुटे)	किलो	75.00	75.00	75.00	75.00	75.00
23	वनस्पती तूप ( सुटे)	किलो	56.00	56.00	56.00	56.00	56.00
24	खोबरेल तेल (सुटे)	100ग्रॅम	8.00	8.00	8.00	8.00	8.00
25	म्हशीचे दूध (सुटे)	लीटर	22.00	22.00	22.00	22.00	22.00
26	म्हशीचे शुध्द तूप	किलो	200.00	200.00	200.00	200.00	200.00
27	बोकडाचे मांस	किलो	160.00	160.00	160.00	160.00	160.00
28	कोंबडी (ब्रॉयलर) न सोललेली	किलो	68.00	68.00	68.00	68.00	68.00
29	ताजे मासे (स्थानिक)	किलो	80.00	80.00	80.00	80.00	80.00
30	अंडी कोंबडीची (सुधारित)	डझन	36.00	36.00	38.00	36.00	36.00
31	आयोडीनयुक्त मीठ	किलो	10.00	10.00	10.00	10.00	10.00

जिल्हा मुख्यालयातील महत्वाच्या वस्तूंच्या मासिक सरासरी किरकोळ किंमती

अ.क्र.	वस्तूचे नाव व प्रत	परिमाण	जून 2008	जुलै 2008	ऑगस्ट 2008	सप्टेंबर 2008	ऑक्टोबर 2008
(1)	(2)	(3)	(9)	(10)	(11)	(12)	(13)
1	तांदूळ	किलो	20.00	20.00	20.00	22.00	24.00
2	गहू	किलो	17.00	17.00	16.00	17.00	18.00
3	गव्हाचे पीठ	किलो	उ.ना.	उ.ना.	उ.ना.	उ.ना.	उ.ना.
4	ज्वारी (संकरित)	किलो	9.00	9.00	9.00	9.00	9.00
5	ज्वारी (देशी)	किलो	14.00	14.00	14.00	15.00	15.00
6	बाजरी	किलो	12.00	14.00	14.00	14.00	14.00
7	काबुली चणा (अख्खा)	किलो	45.00	45.00	45.00	45.00	45.00
8	हरभरा डाळ	किलो	53.00	54.00	54.00	56.00	58.00
9	तूरडाळ	किलो	50.00	50.00	50.00	50.00	50.00
10	मूगडाळ	किलो	45.00	45.00	45.00	45.00	45.00
11	उडीदडाळ	किलो	40.00	40.00	40.00	40.00	40.00
12	मसूरडाळ	किलो	43.00	43.00	43.00	45.00	45.00
13	मटकी	किलो	उ.ना.	उ.ना.	उ.ना.	उ.ना.	उ.ना.
14	पांढरा वाटाणा	किलो	30.00	30.00	32.00	32.00	32.00
15	साबुदाणा	किलो	28.00	28.00	30.00	30.00	30.00
16	शेंगदाणे	किलो	48.00	48.00	50.00	50.00	50.00
17	रवा	किलो	18.00	18.00	18.00	18.00	18.00
18	मैदा	किलो	15.00	15.00	15.00	15.00	15.00
19	पोहे	किलो	उ.ना.	उ.ना.	उ.ना.	उ.ना.	उ.ना.
20	साखर	किलो	16.00	16.00	18.00	18.00	18.00
21	गूळ पिवळा	किलो	18.00	18.00	18.00	18.00	18.00
22	गोडेतेल भुईमुगाचे(सुटे)	किलो	75.00	75.00	75.00	74.00	74.00
23	वनस्पती तूप ( सुटे)	किलो	56.00	56.00	56.00	56.00	56.00
24	खोबरेल तेल (सुटे)	100ग्रॅम	8.00	8.00	8.00	8.00	8.00
25	म्हशीचे दूध (सुटे)	लीटर	23.00	23.00	23.00	23.00	24.00
26	म्हशीचे शुध्द तूप	किलो	200.00	200.00	200.00	200.00	200.00
27	बोकडाचे मांस	किलो	160.00	160.00	160.00	160.00	160.00
28	कोंबडी (ब्रॉयलर) न सोललेली	किलो	68.00	68.00	68.00	68.00	68.00
29	ताजे मासे (स्थानिक)	किलो	80.00	80.00	80.00	80.00	80.00
30	अंडी कोंबडीची (सुधारित)	डझन	36.00	36.00	36.00	36.00	36.00
31	आयोडीनयुक्त मीठ	किलो	10.00	10.00	10.00	10.00	10.00

जिल्हा मुख्यालयातील महत्वाच्या वस्तूंच्या मासिक सरासरी किरकोळ किंमती

अ.क्र.	वस्तूचे नाव व प्रत	परिमाण	नोव्हेंबर 2008	डिसेंबर 2008	वर्षाची सरासरी	मागील वर्षाची सरासरी
(1)	(2)	(3)	(14)	(15)	(16)	(17)
1	तांदूळ	किलो	28.00	28.00	21.83	20.00
2	गहू	किलो	18.00	17.00	17.33	16.75
3	गव्हाचे पीठ	किलो	उ.ना.	उ.ना.	उ.ना.	उ.ना.
4	ज्वारी (संकरित)	किलो	9.00	9.00	9.00	7.46
5	ज्वारी (देशी)	किलो	16.00	16.00	14.50	17.58
6	बाजरी	किलो	15.00	15.00	13.17	10.10
7	काबुली चणा (अखखा)	किलो	45.00	45.00	उ.ना.	उ.ना.
8	हरभरा डाळ	किलो	58.00	60.00	53.25	44.00
9	तूरडाळ	किलो	50.00	50.00	49.33	33.02
10	मूगडाळ	किलो	45.00	45.00	44.00	48.00
11	उडीदडाळ	किलो	42.00	42.00	40.33	48.00
12	मसूरडाळ	किलो	45.00	45.00	43.17	28.00
13	मटकी	किलो	उ.ना.	उ.ना.	उ.ना.	28
14	पांढरा वाटाणा	किलो	35.00	35.00	30.38	22.00
15	साबुदाणा	किलो	32.00	32.00	29.17	38
16	शेंगदाणे	किलो	50.00	50.00	48.83	43.08
17	रवा	किलो	18.00	18.00	18.00	18.00
18	मैदा	किलो	15.00	15.00	15.00	15.00
19	पोहे	किलो	उ.ना.	उ.ना.	उ.ना.	18.00
20	साखर	किलो	19.00	19.00	16.71	18.00
21	गूळ पिवळा	किलो	18.00	18.00	17.42	18.33
22	गोडतेल भुईमुगाचे(सुटे)	किलो	74.00	74.00	74.67	65.38
23	वनस्पती तूप ( सुटे)	किलो	56.00	56.00	56.00	58.00
24	खोबरेल तेल (सुटे)	100ग्रॅम	8.00	8.00	8.00	8.21
25	म्हशीचे दूध (सुटे)	लीटर	24.00	24.00	22.83	21.00
26	म्हशीचे शुध्द तूप	किलो	200.00	200.00	200.00	200.00
27	बोकडाचे मांस	किलो	160.00	160.00	160.00	138.33
28	कोंबडी (ब्रॉयलर) न सोललेली	किलो	68.00	68.00	68.00	60
29	ताजे मासे (स्थानिक)	किलो	80.00	80.00	80.00	80.00
30	अंडी कोंबडीची (सुधारित)	डझन	36.00	40.00	36.50	34.17
31	आयोडीनयुक्त मीठ	किलो	10.00	10.00	9.00	9

जिल्हा मुख्यालयातील महत्वाच्या वस्तूंच्या मासिक सरासरी किरकोळ किंमती

अ.क्र.	वस्तूचे नाव व प्रत	परिमाण	जानेवारी 2008	फेब्रुवारी 2008	मार्च 2008	एप्रिल 2008	मे 2008
(1)	(2)	(3)	(4)	(5)	(6)	(7)	(8)
32	हळद पावडर (सुटी)	100 ग्रॅम	17.00	17.00	17.00	18.00	17.00
33	गरम मसाला पावडर (स्थानिक)	100 ग्रॅम	15.00	15.00	15.00	15.00	15.00
34	बटाटे	किलो	18.00	18.00	18.00	18.00	18.00
35	कांदे	किलो	12.00	14.00	14.00	14.00	14.00
36	लसूण	100 ग्रॅम	10.00	10.00	10.00	10.00	10.00
37	केळी (जळगाव)	डझन	14.00	14.00	14.00	14.00	14.00
38	सफरचंद	किलो	120.00	120.00	120.00	120.00	120.00
39	चहापत्ती	किलो	120.00	120.00	120.00	120.00	120.00
40	रॉकेल (खु.बा.)	लीटर	उ.ना.	उ.ना.	उ.ना.	उ.ना.	उ.ना.
41	रॉकेल (स्व.धा.दु.)	लीटर	उ.ना.	उ.ना.	उ.ना.	उ.ना.	उ.ना.
42	पेट्रोल	लीटर	47.37	48.30	49.39	49.39	49.39
43	काडेपेटी	1 नग	0.50	0.50	0.50	0.50	0.50
44	धुण्याचा साबण	250ग्रॅम	उ.ना.	उ.ना.	उ.ना.	उ.ना.	उ.ना.
45	प्रसाधन साबण	1 वडी	15.00	15.00	15.00	15.00	15.00
46	ब्रेड (स्थानिक)	400 ग्रॅम	14.00	14.00	14.00	14.00	14.00
47	गॅस सिलिंडर (स्वयंपाकाचा)	प्रत्येकी	313.00	313.00	313.00	313.00	313.00
48	टाल्कम पावडर (पॉन्डस/तत्सम)	100 ग्रॅम	29.00	29.00	29.00	29.00	29.00
49	टुथ पेस्ट (कोलगोट साधी/ तत्सम)	100 ग्रॅम	28.00	28.00	28.00	28.00	28.00
50	सोने (स्टॅण्डर्ड)	10 ग्रॅम	उ.ना.	उ.ना.	उ.ना.	उ.ना.	उ.ना.
51	चांदी	10 ग्रॅम	उ.ना.	उ.ना.	उ.ना.	उ.ना.	उ.ना.

जिल्हा मुख्यालयातील महत्वाच्या वस्तूंच्या मासिक सरासरी किरकोळ किंमती

अ.क्र.	वस्तूचे नाव व प्रत	परिमाण	जून 2008	जुलै 2008	ऑगस्ट 2008	सप्टेंबर 2008	ऑक्टोबर 2008
(1)	(2)	(3)	(9)	(10)	(11)	(12)	(13)
32	हळद पावडर (सुटी)	100 ग्रॅम	17.00	17.00	17.00	17.00	17.00
33	गरम मसाला पावडर (स्थानिक)	100 ग्रॅम	15.00	15.00	15.00	15.00	15.00
34	बटाटे	किलो	18.00	18.00	18.00	17.00	18.00
35	कांदे	किलो	14.00	15.00	14.00	15.00	15.00
36	लसूण	100 ग्रॅम	10.00	10.00	10.00	10.00	10.00
37	केळी (जळगाव)	डझन	14.00	14.00	14.00	14.00	14.00
38	सफरचंद	किलो	120.00	120.00	120.00	120.00	120.00
39	चहापत्ती	किलो	120.00	120.00	120.00	120.00	120.00
40	रॉकेल (खु.बा.)	लीटर	उ.ना.	उ.ना.	उ.ना.	उ.ना.	उ.ना.
41	रॉकेल (स्व.धा.दु.)	लीटर	उ.ना.	उ.ना.	उ.ना.	उ.ना.	उ.ना.
42	पेट्रोल	लीटर	53.84	53.84	53.82	55.83	57.83
43	काडेपेटी	1 नग	0.50	0.50	0.50	0.50	0.50
44	धुण्याचा साबण	250ग्रॅम	उ.ना.	उ.ना.	उ.ना.	उ.ना.	उ.ना.
45	प्रसाधन साबण	1 बडी	15.00	15.00	15.00	15.00	15.00
46	ब्रेड (स्थानिक)	400 ग्रॅम	14.00	14.00	14.00	14.00	14.00
47	गॅस सिलिंडर (स्वयंपाकाचा)	प्रत्येकी	313.00	313.00	313.00	313.00	313.00
48	टाल्कम पावडर (पॉन्डस/तत्सम)	100 ग्रॅम	29.00	29.00	29.00	29.00	29.00
49	टुथ पेस्ट (कोलगेट साधी/ तत्सम)	100 ग्रॅम	28.00	28.00	28.00	28.00	28.00
50	सोने (स्टॅण्डर्ड)	10 ग्रॅम	उ.ना.	उ.ना.	उ.ना.	उ.ना.	उ.ना.
51	चांदी	10 ग्रॅम	उ.ना.	उ.ना.	उ.ना.	उ.ना.	उ.ना.

जिल्हा मुख्यालयातील महत्वाच्या वस्तूंच्या मासिक सरासरी किरकोळ किंमती

अ.क्र.	वस्तूचे नाव व प्रत	परिमाण	नोव्हेंबर 2008	डिसेंबर 2008	वर्षाची सरासरी	मागील वर्षाची सरासरी
(1)	(2)	(3)	(14)	(15)	(16)	(17)
32	हळद पावडर (सुटी)	100 ग्रॅम	17.00	17.00	17.08	15.00
33	गरम मसाला पावडर (स्थानिक)	100 ग्रॅम	15.00	15.00	15.00	15.25
34	बटाटे	किलो	18.00	18.00	17.92	16.92
35	कांदे	किलो	15.00	12.00	14.00	17.83
36	लसूण	100 ग्रॅम	10.00	10.00	10.00	11.04
37	केळी (जळगाव)	डझन	14.00	14.00	14.00	15.50
38	सफरचंद	किलो	120.00	120.00	120.00	78.33
39	चहापत्ती	किलो	120.00	120.00	120.00	120.00
40	रॉकेल (खु.बा.)	लीटर	उ.ना.	उ.ना.	उ.ना.	18.00
41	रॉकेल (स्व.धा.दु.)	लीटर	उ.ना.	उ.ना.	उ.ना.	उ.ना.
42	पेट्रोल	लीटर	57.83	48.66	52.12	48
43	काडेपेटी	1 नग	0.50	0.50	0.50	0.50
44	धुण्याचा साबण	250ग्रॅम	उ.ना.	उ.ना.	उ.ना.	उ.ना.
45	प्रसाधन साबण	1 वडी	15.00	15.00	15.00	14.00
46	ब्रेड (स्थानिक)	400 ग्रॅम	14.00	14.00	14.00	14.00
47	गॅस सिलिंडर (स्वयंपाकाचा)	प्रत्येकी	313.00	313.00	313.00	313.00
48	टाल्कम पावडर (पॉन्डस/तत्सम)	100 ग्रॅम	29.00	29.00	29.00	29.17
49	टुथ पेस्ट (कोलगेट साधी/ तत्सम)	100 ग्रॅम	28.00	28.00	28.00	28.00
50	सोने (स्टॅण्डर्ड)	10 ग्रॅम	उ.ना.	उ.ना.	उ.ना.	उ.ना.
51	चांदी	10 ग्रॅम	उ.ना.	उ.ना.	उ.ना.	उ.ना.

आधार - जिल्हा सांख्यिकी कार्यालय, बुलडाणा.

तक्ता क्रमांक - 4.3

औद्योगिक कामगारांकरिता ग्राहक किंमतीचे निर्देशांक ( पायाभूत वर्ष : 1982=100 )

जिल्हा : बुलडाणा

केंद्र - अकोला

संदर्भ - 2008-09

अ. क्र.	महिना/ वर्ष	अन्नगट	पान,सुपारी तंबाखू इ.	इंधन व दिवाबत्ती	घरबांधणी	कापड, बिछाने व पादत्राणे	संकीर्ण	सर्वसाधारण निर्देशांक
1	2	4	5	6	7	8	9	10
1	एप्रिल -08	645	735	646	545	443	737	640
2	मे -08	646	799	644	545	443	742	643
3	जून-08	646	835	644	545	443	746	645
4	जुलै-08	127	134	198	143	121	143	140
5	ऑगस्ट-08	129	134	208	143	121	143	142
6	सप्टेंबर-08	128	133	205	143	121	146	142
7	ऑक्टोबर-08	129	130	208	143	126	149	143
8	नोव्हेंबर-08	130	128	208	143	126	149	143
9	डिसेंबर-08	131	130	208	143	126	152	144
10	जानेवारी-09	136	139	200	146	128	154	147
11	फेब्रुवारी-09	134	139	204	146	128	154	147
12	मार्च-09	138	140	204	146	128	154	149
वार्षिक सरासरी		260	298	315	244	205	297	269
टिप :- जळगांव,नांदेड,औरंगाबाद,कोल्हापूर,अकोला या केंद्रांच्या ग्राहक किंमती निर्देशांकाचे पायाभूत वर्ष 1982-100 जुलै -08 पासून बदलण्यात आले असून नविन पायाभूत वर्ष 2001 असे झाले आहे.								

आधार:- कामगार आयुक्त यांचे कार्यालय,मुंबई

तक्ता क्रमांक - 4.4  
किंमतीचे महत्त्वाचे निर्देशांक

जिल्हा :- बुलडाणा

संदर्भ - 2008-09

अ. क्र.	महिना / वर्ष	अखिल भारतीय घाऊक किंमत निर्देशांक (पायाभूत वर्ष 1993-94) @	ग्राहक किंमत निर्देशांक							
			औद्योगिक कामगारांसाठी (पायाभूत वर्ष 2001)		महाराष्ट्र (पायाभूत वर्ष 2003)		शेतमजुरांसाठी (पायाभूत वर्ष 1986-87)		शहरी अश्रमिक कर्मचाऱ्यांसाठी (पायाभूत वर्ष 1984-85)	
			मुंबई *	अखिल भारत *	ग्रामीण	नागरी	महाराष्ट्र	अखिल भारत	नागपूर	अखिल भारत
(1)	(2)	(3)	(4)	(5)	(6)	(7)	(8)	(9)	(10)	(11)
1	एप्रिल -08	226.5	141	138	138	134	442	429	0	538
2	मे-08	231.1	142	139	139	135	443	431	0	537
3	जून-08	237.4	143	140	140.00	137	449	434	0	543
4	जुलै-08	240.0	145	143	142	140	457	442	0	552
5	ऑगस्ट-08	241.2	146	145	145	141	467	450	0	559
6	सप्टेंबर-08	241.5	147	146	146	142	469	455	0	565
7	ऑक्टोबर-08	239.0	152	148	148	145	476	459	0	574
8	नोव्हेंबर-08	234.2	151	148	149	145	474	460	0	575
9	डिसेंबर-08	229.7	151	147	148	144	471	459	0	569
10	जानेवारी-09	226.9	153	148	148	144	474	461	0	574
11	फेब्रुवारी-09	227.6	152	148	147	143	474	462	0	575
12	मार्च-09	226.2	153	148	148	143	474	463	0	577

टिप एप्रिल 2008 पासून केंद्रीय सांख्यिकी संघटनेने शहरी अश्रमिक कर्म-याकडील ग्राहक किंमती निर्देशांक केंद्रनिहाय प्रकाशित करणेखंडीत केले आहे. 1984-85 पासून लिक फॅक्टर वरून परिगणीत केलेला ग्राहक किंमती निर्देशांक

आधार:-1) @ केंद्रीय सांख्यिकीय संघटना, नवी दिल्ली. 2) आर्थिक सल्लागार, उद्योग मंत्रालय, भारत सरकार, नवी दिल्ली.

3) \* श्रम केंद्र, भारत सरकार, सिमला 4) अर्थ व सांख्यिकी संचालनालय, मुंबई



अ. क्र.	तालुका	जमीन महसुलाची एकूण चालू मागणी	जमीन महसुलाची थकबाकी	एकूण मागणी	सूट	निलंबित वसुलीची रक्कम	वसुली पात्र रक्कम {5-(6+7)}	प्रत्यक्ष वसुली	खातेदारांची संख्या
(1)	(2)	(3)	(4)	(5)	(6)	(7)	(8)	(9)	(10)
1	जळगांव जामोद	63023	0	63023	0	0	63023	62734	24192
2	संग्रामपूर	81125	3291	84416	0	0	84416	81125	27268
3	शेगांव	84268	23775	108043	0	0	108043	93833	29362
4	नांदूरा	50203	0	50203	0	0	50203	70212	30260
5	मलकापूर	98488	0	98488	0	0	98488	98542	21430
6	मोताळा	67969	5297	73266	0	0	73266	67969	32918
7	खामगांव	79590	515	80105	0	0	80105	79590	39383
8	मेहकर	57828	15972	73800	0	0	73800	57828	28490
9	चिखली	57030	5525	62555	0	0	62555	65164	49212
10	बुलडाणा	46000	6779	52779	0	0	52779	45579	39677
11	देऊळगांव राजा	13847	26	13873	0	0	13873	12847	23157
12	सिंदखेड राजा	13156	68263	81419	0	0	81419	81125	58399
13	लोणार	15000	11201	26201	0	0	26201	25000	30809
जिल्हा एकूण		727527	140644	868171	0	0	868171	841548	434557

आधार -जिल्हाधिकारी कार्यालय, बुलडाणा

तक्ता क्रमांक - 5.2

स्थानिक स्वराज्य संस्थांचे उत्पन्न व खर्च

जिल्हा :-बुलडाणा

संदर्भ वर्ष-2008-09

(रूपये लाखात )

अ. क्र.	बाब	ग्राम-पंचायत	जिल्हा परिषद	महानगर पालिका	नगर परिषदा	कटक मंडळ
(1)	(2)	(3)	(4)	(5)	(6)	(7)
स्थानिक स्वराज्य संस्थांची संख्या		866	1	0	11	0
अ)	जमा					
1	सुरूवातीची शिल्लक	863.1	4187.6	0	4221.24	0
2	चालू वर्षातील जमा					
	2.1 शासकीय अनुदाने व वर्गणी	2445.35	4253.88	0	7402.41	0
	2.2 सव प्रकारचे कर	561.51	149.45	0	522.98	0
	2.3 इतर जमा	669.42	1096.67	0	1839.75	0
	2.4 एकूण (बाब 2.1 ते 2.3)	3676.28	5500.00	0	9765.14	0
एकूण प्राप्ती (सुरूवातीची शिल्लक मिळून)		4539.38	9687.6	0	13986.38	0
ब)	खर्च					
3	चालू वर्षातील खर्च					
	3.1 सामान्य प्रशासन	622.76	79.39	0	1447.99	0
	3.2 शिक्षण	11.77	152.60	0	1454.71	0
	3.3 सार्वजनिक आरोग्य	942.49	351.86	0	2369.64	0
	3.4 इतर	2158.58	4007.47	0	4936.51	0
	एकूण (3.1 ते 3.4)	3735.60	4591.32	0	10208.85	0
4	अखेरची शिल्लक	803.79	5196.28	0	3777.53	0
एकूण खर्च + अखेरची शिल्लक		4539.39	9787.60	0	13986.38	0

आधार :- 1) जिल्हा परिषद,बुलडाणा. 2) ग्रामपंचायत विभाग, जिल्हा परिषद, बुलडाणा 3) नगर परिषद (सर्व) बुलडाणा.

तक्ता क्रमांक - 5.3

बँक कार्यालये, वर्गीकृत बँकांची संख्या, ठेवी व कर्जे

जिल्हा: -बुलडाणा

संदर्भ वर्ष-2008-09

अ. क्र.	तालुका	बँकांची कार्यालये असलेली गावे व शहरे	वर्गीकृत बँका (संख्या)	वर्गीकृत बँकांची शाखा कार्यालये	वर्गीकृत बँकांच्या ठेवी (लाख रुपये)
(1)	(2)	(2)	(4)	(5)	(6)
1	जळगांव जामोद	3	4	4	0
2	संग्रामपूर	5	5	5	0
3	शेगांव	5	5	5	0
4	नांदूरा	6	7	7	0
5	मलकापूर	3	6	6	0
6	मोताळा	7	6	6	0
7	खामगांव	5	10	10	0
8	मेहकर	7	7	7	0
9	चिखली	8	8	8	0
10	बुलडाणा	6	10	10	0
11	देउळगांव राजा	3	5	5	0
12	सिंदखेड राजा	5	6	6	0
13	लोणार	6	6	6	0
<b>जिल्हा एकूण</b>		<b>69</b>	<b>85</b>	<b>85</b>	<b>118337</b>

टिप :- वर्गीकृत बँकांच्या ठेवी तालुका निहाय उपलब्ध नाहीत

आधार :- जिल्हा अग्रणी बँक बुलडाणा

अ.क्र.	योजनेचे नाव	2007-08 अखेर अल्पबचत खातेदारांची संख्या	2007-08 मधील अल्पबचत खात्यांतील गुंतवणूक		सन 2008-09 मधील अल्पबचत खात्यांतील गुंतवणूक	
			ढोबळ	निव्वळ	ढोबळ	निव्वळ
(1)	(2)	(2)	(4)	(5)	(6)	(7)
1	टपाल बचत खाते	80590	5285.42	(+)489.43	6693.04	(+)218.14
2	पुनरावर्ती ठेवी	179550	5029.34	(+)729.58	4945.28	(+)220.28
3	समयबद्ध ठेवी	3350	396.02	(-)0.18	390.72	(-)217.84
4	सार्वजनिक भविष्य निर्वाह निधी					
	4.1 स्टेट बँक	6552	1303.26	(+)974.27	3383.00	(+)2905.00
	4.2 बँक ऑफ महाराष्ट्र	-	23.97	(+)19.23	0	0.00
	4.3 टपाल खाते	3570	209.42	(+)79.56	233.25	(+)130.88
	4.4 इतर बँका	-	-	-	-	-
5	राष्ट्रीय बचत प्रमाणपत्रे	-	384.69	(-)181.33	353.43	(-)159.10
6	इंदिरा विकास पत्रे	-	-	(-) 3.39	-	(-) 1.19
7	किसान विकास पत्रे	-	585.13	(+)68.58	498.50	(+)26.53
8	मासिक प्राप्ती योजना	19540	1125.58	(+)342.00	1499.25	(+)214.67
9	राष्ट्रीय बचत योजना-87	197	-	(-) 10.10	-	(-) 11.40
10	राष्ट्रीय बचत योजना-92	41	-	(-) 2.86	-	(-) 2.86
11	इतर सर्व योजना	8950	44.43	(-)15.69	26.04	(-)37.48
<b>जिल्हा एकूण</b>		302340	14387.26	(+)2489.10	18022.51	(+)3286.33

आधार :- सहायक संचालक (अल्पबचत), जिल्हाधिकारी कार्यालय बुलडाणा

तक्ता क्रमांक - 5.5

आयुर्विमा विषयक आकडेवारी

जिल्हा :-बुलडाणा

संदर्भ वर्ष-2008-09

अ. क्र.	बाब	परिमाण	तपशील
(1)	(2)	(2)	(4)
1	आयुर्विमा महामंडळाच्या जिल्हयातील शाखा	संख्या	4
2	चालू विमा पॉलिसीज् (मार्च 2009 अखेर)	संख्या	333476
3	मार्च अखेर व्यपगत विमा पॉलिसीज्	संख्या	200
4	नवीन व्यवसाय (2008-09)		
	4.1 उतरविलेली विमापत्रे	संख्या	56762
	4.2 विमा रक्कम	(रु लाख)	63319
	4.3 विम्याचा प्रथम हप्ता रक्कम	(रु लाख)	3488.31
5	जिल्हयातील विमा प्रतिनिधीची संख्या		
	5.1 एकूण विमा प्रतिनिधी	संख्या	1820
	5.2 एकूण पैकी ग्रामीण विमा प्रतिनिधी	संख्या	546
	5.3 एकूण पैकी महिला विमा प्रतिनिधी	संख्या	339
	5.4 एकूण महिला प्रतिनिधीपैकी ग्रामीण महिला प्रतिनिधी	संख्या	95

टीप - वरील माहिती केवळ भारतीय जीवन विमा निगम यांच्याकडील असून यात खाजगी विमा कंपन्यांचा समावेश केलेला नाही

आधार :- भारतीय जीवन विमा निगम,अमरावती

अ. क्र.	तालुका		एकूण भौगोलिक क्षेत्र	जंगल व्याप्त क्षेत्र	शेतीला उपलब्ध नसलेले क्षेत्र		
					बिगर शेती वापराखालील जमीन	पडीत/ लागवडी लायक नसलेली जमीन	एकूण '(5+6)
(1)	(2)		(3)	(4)	(5)	(6)	(7)
1	जळगांव जामोद	(00-01)	58031	3858	4250	623	4873
		(02-03)	58031	700	1100	1100	2200
2	संग्रामपूर	(00-01)	64095	15465	4070	740	4810
		(02-03)	64095	400	1000	600	1600
3	शेगांव	(00-01)	82819	580	4806	6189	10995
		(02-03)	82819	600	3800	2500	6300
4	नांदूरा	(00-01)	45056	1083	2035	882	2917
		(02-03)	45056	100	200	1400	1600
5	मलकापूर	(00-01)	46168	2417	3306	1060	4366
		(02-03)	46168	0	500	600	1100
6	मोताळा	(00-01)	74791	4957	2952	3050	6002
		(02-03)	74791	6200	200	2000	2200
7	खामगांव	(00-01)	108776	13453	3777	8614	12391
		(02-03)	108776	15000	1700	5400	7100
8	मेहकर	(00-01)	95029	10568	1191	1491	2682
		(02-03)	95029	12900	300	4600	4900
9	चिखली	(00-01)	90119	9232	2798	1448	4246
		(02-03)	90119	11200	1200	500	1700
10	बुलडाणा	(00-01)	70838	5114	2825	7587	10412
		(02-03)	70838	3100	2800	6300	9100
11	देउळगांव राजा	(00-01)	84045	4378	4120	2475	6595
		(02-03)	84045	3500	100	1200	1300
12	सिंदखेड राजा	(00-01)	79706	4033	1490	3593	5083
		(02-03)	79706	0	1500	400	1900
13	लोणार	(00-01)	67626	1454	3622	3780	7402
		(02-03)	67626	400	800	2400	3200
जिल्हा एकूण		(00-01)	967099	76592	41242	41532	82774
		(02-03)	967099	54100	15200	29000	44200

पुढे चालू ..

अ. क्र.	तालुका		पडीत जमिनी व्यतिरिक्त लागवड न झालेली एकूण जमीन	पडीत जमीन			निव्वळ क्षेत्र
				चालू पड	इतर पड	एकूण पड '(9+10)	
(1)	(2)		(8)	(9)	(10)	(11)	(12)
1	जळगांव जामोद	(00-01)	4272	3485	5731	9216	35812
		(02-03)	1100	1400	1200	2600	41800
2	संग्रामपूर	(00-01)	963	9164	6174	15338	27519
		(02-03)	0	1000	1400	2400	49400
3	शेगांव	(00-01)	13500	9732	5056	14788	42985
		(02-03)	2000	800	700	1500	52800
4	नांदूरा	(00-01)	2755	4678	695	5373	32940
		(02-03)	0	700	1200	1900	46900
5	मलकापूर	(00-01)	1409	3384	578	3962	34014
		(02-03)	600	1700	100	1800	42300
6	मोताळा	(00-01)	4612	6132	3559	9691	49569
		(02-03)	6800	600	1300	1900	57800
7	खामगांव	(00-01)	8043	9427	8213	17640	57264
		(02-03)	3000	2600	2800	5400	78200
8	मेहकर	(00-01)	4712	8675	7078	15753	61314
		(02-03)	2100	1400	1600	3000	60800
9	चिखली	(00-01)	8945	5128	5146	10274	57422
		(02-03)	5300	200	500	700	91300
10	बुलडाणा	(00-01)	8680	5140	4916	10056	36576
		(02-03)	600	200	100	300	52600
11	देउळगांव राजा	(00-01)	8597	8612	6486	15098	49377
		(02-03)	2200	1500	2400	3900	36200
12	सिंदखेड राजा	(00-01)	6100	5265	4300	9565	54938
		(02-03)	1200	2200	1400	3600	53900
13	लोणार	(00-01)	7606	5819	2902	8721	42443
		(02-03)	2700	0	2000	2000	47700
जिल्हा एकूण		(00-01)	80194	84641	60834	145475	582173
		(02-03)	27600	14300	16700	31000	711700

पुढे चालू ..

अ. क्र.	तालुका		एकापेक्षा अधिक (दुसोटा क्षेत्र)	लागवडी खालील एकूण क्षेत्र (12+13)	लागवडी-लायक क्षेत्र
(1)	(2)		(13)	(14)	(15)
1	जळगांव जामोद	(00-01) (02-03)	12689 600	48501 42400	46300 45500
2	संग्रामपूर	(00-01) (02-03)	17617 800	45136 50200	43100 51800
3	शेगांव	(00-01) (02-03)	9648 400	52633 53200	66879 56300
4	नांदूरा	(00-01) (02-03)	14220 1400	47160 48300	39725 48800
5	मलकापूर	(00-01) (02-03)	12370 1000	46384 43300	39115 44700
6	मोताळा	(00-01) (02-03)	1226 1000	50795 58800	60049 66500
7	खामगांव	(00-01) (02-03)	14108 2800	71372 81000	82171 86600
8	मेहकर	(00-01) (02-03)	19398 8800	80712 69600	79865 65900
9	चिखली	(00-01) (02-03)	24146 5800	81568 97100	71450 97300
10	बुलडाणा	(00-01) (02-03)	12733 7200	49309 59800	50145 53500
11	देउळगांव राजा	(00-01) (02-03)	14118 4500	63495 40700	68368 42300
12	सिंदखेड राजा	(00-01) (02-03)	14536 2800	69474 56700	67157 58700
13	लोणार	(00-01) (02-03)	13435 7400	55878 55100	57209 52400
जिल्हा एकूण		(00-01)	180244	762417	771533
		(02-03)	44500	756200	770300

टिप :-1.) आकडे शंभरात घेतल्याने स्तंभ 12 ते 14 चे आकडेवारी तक्ता क्र.6.2 शी जुळेलच असे नाही. 2.) सन 2000-01 ची माहिती स्थायी असून 2002-03 ची माहिती अस्थायी आहे. आधार :- कृषी आयुक्तालय पुणे (जिल्हा ऋतु व पीक अहवाल) 2. अधीक्षक भूमी अभिलेख, बुलडाणा.(जिल्हा ऋतु व पीके अहवाल )



अ. क्र.	तालुका	तांदूळ	गहू	खरीप ज्वारी	रब्बी ज्वारी	एकूण ज्वारी	बाजरी	मका	
(1)	(2)	(3)	(4)	(5)	(6)	(7)	(8)	(9)	
1	जळगांव जामोद	(01-02)	0	889	6789	0	6789	70	970
		(02-03)	0	1040	7003	0	7003	70	750
2	संग्रामपूर	(01-02)	0	850	6198	0	6198	95	1640
		(02-03)	0	1150	5976	0	5976	10	690
3	शेगांव	(01-02)	0	0	10592	0	10592	32	5
		(02-03)	0	0	10038	0	10038	50	0
4	नांदूरा	(01-02)	0	494	12356	0	12356	1549	613
		(02-03)	0	675	17083	0	17083	858	0
5	मलकापूर	(01-02)	0	1066	10500	0	10500	0	1002
		(02-03)	0	983	10171	0	10171	0	0
6	मोताळा	(01-02)	0	950	12609	0	12609	20	30
		(02-03)	0	945	12665	0	12665	10	0
7	खामगांव	(01-02)	0	3402	14056	0	14056	2105	130
		(02-03)	0	1657	16919	0	16919	0	0
8	मेहकर	(01-02)	48	4474	14284	2167	16451	96	242
		(02-03)	40	2959	9608	37	9645	155	199
9	चिखली	(01-02)	10	800	4483	3127	7610	258	14390
		(02-03)	11	2070	12834	730	13564	570	17520
10	बुलडाणा	(01-02)	10	2330	974	0	974	840	795
		(02-03)	0	3565	17248	0	17248	25	900
11	देउळगांव राजा	(01-02)	0	2711	8497	11263	19760	2440	860
		(02-03)	0	711	7862	1263	9125	1440	860
12	सिंदखेड राजा	(01-02)	60	5740	12890	0	12890	310	886
		(02-03)	55	5320	13741	845	14586	405	980
13	लोणार	(01-02)	60	0	15500	0	15500	0	10
		(02-03)	0	0	0	0	0	0	0
जिल्हा एकूण		(01-02)	188	23706	129728	16557	146285	7815	21573
		(02-03)	106	21075	141148	2875	144023	3593	21899

पुढे चालु..

अ. क्र.	तालुका	वरी	नाचणी	राळा	सावा	भादली	इतर तृण धान्ये	एकूण तृण धान्ये	
(1)	(2)	(10)	(11)	(12)	(13)	(14)	(15)	(16)	
1	जळगांव जामोद	(01-02)	0	0	0	0	52	8770	
		(02-03)	0	0	0	0	0	8863	
2	संग्रामपूर	(01-02)	0	0	0	0	26	8809	
		(02-03)	0	0	0	0	0	7826	
3	शेगांव	(01-02)	0	0	0	0	40	10669	
		(02-03)	0	0	0	0	0	10088	
4	नांदूरा	(01-02)	0	0	0	0	90	15102	
		(02-03)	0	0	0	0	0	18616	
5	मलकापूर	(01-02)	0	0	0	0	42	12610	
		(02-03)	0	0	0	0	0	11154	
6	मोताळा	(01-02)	0	0	0	0	130	13739	
		(02-03)	0	0	0	0	0	13620	
7	खामगांव	(01-02)	0	0	0	0	80	19773	
		(02-03)	0	0	0	0	0	18576	
8	मेहकर	(01-02)	0	0	0	0	155	21466	
		(02-03)	0	0	0	0	0	12998	
9	चिखली	(01-02)	0	0	0	0	55	23123	
		(02-03)	0	0	1	0	11	33747	
10	बुलडाणा	(01-02)	0	0	0	0	20	4969	
		(02-03)	0	0	0	0	0	21738	
11	देउळगांव राजा	(01-02)	0	0	0	0	75	25846	
		(02-03)	0	0	0	0	0	12136	
12	सिंदखेड राजा	(01-02)	0	0	0	0	65	19951	
		(02-03)	0	0	0	0	0	21346	
13	लोणार	(01-02)	0	0	0	0	15	15585	
		(02-03)	0	0	0	0	0	0	
जिल्हा एकूण		(01-02)	0	0	0	0	0	845	200412
		(02-03)	0	0	1	0	0	11	190708

पुढे चालू..

अ. क्र.	तालुका		हरभरा	तूर	मूग	उडीद	कुळीथ	मठ	वाल
(1)	(2)		(17)	(18)	(19)	(20)	(21)	(22)	(23)
1	जळगांव जामोद	(01-02)	23	3257	6857	3139	0	0	0
		(02-03)	25	2110	5871	4627	0	0	0
2	संग्रामपूर	(01-02)	357	4538	1350	750	0	0	0
		(02-03)	261	2539	3300	2900	0	0	0
3	शेगांव	(01-02)	480	3655	2530	2360	0	0	0
		(02-03)	0	2600	8500	2400	0	0	0
4	नांदूरा	(01-02)	311	2575	1074	1539	0	382	0
		(02-03)	1450	1470	1180	1345	0	550	0
5	मलकापूर	(01-02)	490	3228	1012	1339	0	15	0
		(02-03)	113	2456	1325	1294	0	15	2
6	मोताळा	(01-02)	35	3560	2210	2845	535	168	0
		(02-03)	30	3455	2150	2820	150	205	0
7	खामगांव	(01-02)	273	4905	5547	4443	234	292	0
		(02-03)	293	5466	5262	3790	836	330	0
8	मेहकर	(01-02)	15629	9603	14229	17012	0	0	0
		(02-03)	6018	3735	13377	19787	0	0	0
9	चिखली	(01-02)	1518	3544	15280	17014	419	25	11
		(02-03)	2275	4784	11315	14870	22	6	0
10	बुलडाणा	(01-02)	745	400	2675	900	0	904	0
		(02-03)	935	1270	4695	7060	0	0	0
11	देउळगांव राजा	(01-02)	2820	12500	2481	108	0	0	0
		(02-03)	820	2900	2481	8	0	0	0
12	सिंदखेड राजा	(01-02)	540	3020	18360	12005	0	20	12
		(02-03)	620	940	17206	11420	0	19	14
13	लोणार	(01-02)	560	3512	6700	6720	112	2	0
		(02-03)	40	39400	7057	4960	15	9	0
जिल्हा एकूण		(01-02)	23781	58297	80305	70174	1300	1808	23
		(02-03)	12880	73125	83719	77281	1023	1134	16

पुढे चालु..

अ. क्र.	तालुका	वाटाणा	इतर कडधान्ये	एकूण कडधान्ये	एकूण अन्नधान्ये	ऊस	मिरची	इतर मसाल्याचे पदार्थ	
(1)	(2)	(24)	(25)	(26)	(27)	(28)	(29)	(30)	
1	जळगांव जामोद	(01-02)	0	70	13346	22116	120	12	10
		(02-03)	0	0	12633	21496	16	98	5
2	संग्रामपूर	(01-02)	0	75	7070	15879	105	5	70
		(02-03)	0	0	9000	16826	0	0	0
3	शेगांव	(01-02)	0	25	9050	19719	35	0	0
		(02-03)	0	0	13500	23588	0	0	0
4	नांदूरा	(01-02)	132	55	6068	21170	20	118	67
		(02-03)	78	0	6073	24689	68	202	72
5	मलकापूर	(01-02)	0	125	6209	18819	37	225	40
		(02-03)	0	0	5205	16359	46	91	30
6	मोताळा	(01-02)	0	100	9453	23192	16	960	0
		(02-03)	0	0	8810	22430	11	955	0
7	खामगांव	(01-02)	0	35	15729	35502	61	396	0
		(02-03)	0	0	15977	34553	33	288	100
8	मेहकर	(01-02)	0	313	56786	78252	305	67	30
		(02-03)	0	0	42917	55915	94	72	7
9	चिखली	(01-02)	11	40	37862	60985	35	227	56
		(02-03)	2	0	33274	67021	109	222	17
10	बुलडाणा	(01-02)	0	0	5624	10593	284	1424	44
		(02-03)	0	0	13960	35698	611	1468	18
11	देउळगांव राजा	(01-02)	0	50	17959	43805	194	774	24
		(02-03)	0	0	6209	18345	125	774	48
12	सिंदखेड राजा	(01-02)	0	145	34102	54053	39	91	9
		(02-03)	0	0	30219	51565	491	102	10
13	लोणार	(01-02)	0	140	17746	33331	95	88	40
		(02-03)	0	16030	67511	67511	0	6	106
जिल्हा एकूण		(01-02)	143	1173	237004	437416	1346	4387	390
		(02-03)	80	16030	265288	455996	1604	4278	413

पुढे चालु..

अ. क्र.	तालुका	एकूण मसाल्याचे पदार्थ	आंबा	काजू	इतर फळे	भाजीपाला	कांदे	टोमॅटो	
(1)	(2)	(31)	(32)	(33)	(34)	(35)	(36)	(37)	
1	जळगांव जामोद	(01-02)	22	102	0	741	119	17	12
		(02-03)	103	64	0	995	151	450	10
2	संग्रामपूर	(01-02)	75	224	0	623	14	157	0
		(02-03)	0	180	0	323	32	125	0
3	शेगांव	(01-02)	0	0	0	0	129	100	23
		(02-03)	0	0	0	11	94	170	16
4	नांदूरा	(01-02)	185	10	0	353	112	2	0
		(02-03)	274	9	0	172	192	188	13
5	मलकापूर	(01-02)	265	31	0	317	91	95	9
		(02-03)	121	20	0	152	87	11	6
6	मोताळा	(01-02)	960	0	0	183	39	70	0
		(02-03)	955	0	0	345	345	0	0
7	खामगांव	(01-02)	396	0	0	1715	390	428	35
		(02-03)	388	0	0	151	439	689	0
8	मेहकर	(01-02)	97	75	0	607	321	123	0
		(02-03)	79	20	0	140	105	35	0
9	चिखली	(01-02)	283	1	0	459	332	230	67
		(02-03)	239	2	0	179	117	194	22
10	बुलडाणा	(01-02)	1468	29	0	574	236	52	0
		(02-03)	1486	21	0	108	471	211	20
11	देउळगांव राजा	(01-02)	798	0	0	250	231	266	0
		(02-03)	822	1	0	90	6	117	0
12	सिंदखेड राजा	(01-02)	100	32	0	743	205	123	35
		(02-03)	112	25	0	162	125	88	32
13	लोणार	(01-02)	128	0	0	239	128	379	10
		(02-03)	112	0	0	46	146	27	0
जिल्हा एकूण		(01-02)	4777	504	0	6804	2347	2042	191
		(02-03)	4691	342	0	2874	2310	2305	119

पुढे चालू..

अ. क्र.	तालुका	एकूण फळे व भाजी-पाला	संकीर्ण खाद्य पिके	एकूण खाद्य पिके	कापूस	अंबाडी	इतर तंतू पिके	एकूण तंतू पिके	
(1)	(2)	(38)	(39)	(40)	(41)	(42)	(43)	(44)	
1	जळगांव जामोद	(01-02)	991	0	23249	11776	0	0	11776
		(02-03)	1670	0	23285	18536	0	0	18536
2	संग्रामपूर	(01-02)	1018	0	17077	14396	0	0	14396
		(02-03)	660	0	17486	22413	0	0	22413
3	शेगांव	(01-02)	252	0	20006	29325	0	0	29325
		(02-03)	291	0	23879	22602	0	0	22602
4	नांदूरा	(01-02)	477	0	21852	22532	0	0	22532
		(02-03)	574	0	25605	19590	265	0	19855
5	मलकापूर	(01-02)	543	0	19664	31716	0	0	31716
		(02-03)	276	0	16802	21816	0	30	21846
6	मोताळा	(01-02)	292	0	24460	21498	0	0	21498
		(02-03)	690	0	24086	30888	0	0	30888
7	खामगांव	(01-02)	2568	0	38527	37167	15	0	37182
		(02-03)	1279	0	36253	29383	0	0	29383
8	मेहकर	(01-02)	1126	0	79780	10471	69	0	10540
		(02-03)	300	0	56388	10180	5	0	10185
9	चिखली	(01-02)	1089	0	62392	1914	95	0	2009
		(02-03)	514	0	67883	8110	2	16	8128
10	बुलडाणा	(01-02)	891	0	13236	55	0	0	55
		(02-03)	831	0	38626	11505	0	0	11505
11	देउळगांव राजा	(01-02)	747	0	45544	13150	0	0	13150
		(02-03)	214	0	19506	12320	0	60	12380
12	सिंदखेड राजा	(01-02)	1138	0	55330	24150	11	0	24161
		(02-03)	432	0	52600	25403	15	125	25543
13	लोणार	(01-02)	756	0	34310	1950	11	0	1961
		(02-03)	219	0	67842	1505	0	25	1530
जिल्हा एकूण		(01-02)	11888	0	455427	220100	201	0	220301
		(02-03)	7950	0	470241	234251	287	256	234794

पुढे चालू..

अ. क्र.	तालुका		भुईमूग	तीळ	नारळ	सूर्यफूल	जवस	कारळे	इतर गळीत धान्ये
(1)	(2)		(45)	(46)	(47)	(48)	(49)	(50)	(51)
1	जळगांव जामोद	(01-02)	475	218	0	101	0	0	440
		(02-03)	285	114	0	654	0	0	3790
2	संग्रामपूर	(01-02)	347	8	0	1550	0	0	1920
		(02-03)	430	7	0	730	0	0	663
3	शेगांव	(01-02)	50	42	0	20	0	0	1650
		(02-03)	0	50	0	110	0	0	0
4	नांदूरा	(01-02)	205	1287	0	0	0	0	0
		(02-03)	26	1034	0	930	0	0	632
5	मलकापूर	(01-02)	342	710	0	5	0	0	0
		(02-03)	0	500	0	50	0	0	1550
6	मोताळा	(01-02)	210	660	0	10	0	0	924
		(02-03)	10	475	0	20	0	0	0
7	खामगांव	(01-02)	100	1920	0	5	0	0	159
		(02-03)	81	1021	0	545	0	0	2435
8	मेहकर	(01-02)	355	400	0	77	0	0	3973
		(02-03)	168	114	0	45	0	0	8466
9	चिखली	(01-02)	295	230	0	158	0	0	23247
		(02-03)	81	35	0	25	3	0	10374
10	बुलडाणा	(01-02)	500	340	0	58	0	0	22171
		(02-03)	0	355	0	0	0	0	7068
11	देउळगांव राजा	(01-02)	50	40	0	36	0	0	17567
		(02-03)	0	40	0	0	0	0	25
12	सिंदखेड राजा	(01-02)	214	310	0	837	12	0	216
		(02-03)	18	105	0	1796	11	0	3902
13	लोणार	(01-02)	136	190	0	88	0	0	2852
		(02-03)	26	19	0	106	0	5	2821
जिल्हा एकूण		(01-02)	3279	6355	0	2945	12	0	75119
		(02-03)	1125	3869	0	5011	14	5	41726

पुढे चालु..

अ. क्र.	तालुका	एकूण गळीत धान्ये	इतर औषधी व मादक पदार्थ	आयुर्वेदिक व मादक पदार्थाची पिके	एकूण औषधी व मादक पदार्थ	एकूण चारा पिके	संकीर्ण अखाद्य पिके	
(1)	(2)	(52)	(53)	(54)	(55)	(56)	(57)	
1	जळगांव जामोद	(01-02)	1234	0	0	0	7	15
		(02-03)	4843	0	1	1	700	0
2	संग्रामपूर	(01-02)	3825	0	0	0	0	2
		(02-03)	1830	0	0	0	0	0
3	शेगांव	(01-02)	1762	0	0	0	35	45
		(02-03)	160	0	0	0	0	0
4	नांदूरा	(01-02)	1492	0	0	0	1	0
		(02-03)	2622	0	0	0	0	0
5	मलकापूर	(01-02)	1057	0	0	0	11	25
		(02-03)	2100	0	0	0	0	0
6	मोताळा	(01-02)	1804	0	0	0	0	25
		(02-03)	505	0	0	0	0	0
7	खामगांव	(01-02)	2184	0	0	0	67	66
		(02-03)	4082	0	0	0	0	0
8	मेहकर	(01-02)	4805	0	0	0	1	97
		(02-03)	8793	0	0	0	30	0
9	चिखली	(01-02)	23930	0	0	0	28	13
		(02-03)	10518	0	3	3	0	0
10	बुलडाणा	(01-02)	23069	0	0	0	41	5
		(02-03)	7423	0	0	0	0	0
11	देउळगांव राजा	(01-02)	17693	0	0	0	13	132
		(02-03)	65	0	0	0	0	0
12	सिंदखेड राजा	(01-02)	1589	0	0	0	0	25
		(02-03)	5832	0	0	0	0	0
13	लोणार	(01-02)	3266	0	0	0	21	50
		(02-03)	2977	0	0	0	0	0
जिल्हा एकूण		(01-02)	87710	0	0	0	225	500
		(02-03)	51750	0	4	4	730	0

पुढे चालु..



अ. क्र.	तालुका	एकूण अखाद्य पिके	लागवडी खालील एकूण क्षेत्र	दुसोटा क्षेत्र	लागवडी खालील निव्वळ क्षेत्र	
(1)	(2)	(58)	(59)	(60)	(61)	
1	जळगांव जामोद	(01-02)	13032	36281	12689	23592
		(02-03)	24080	47365	643	46722
2	संग्रामपूर	(01-02)	18223	35300	17617	17683
		(02-03)	24243	41729	826	40903
3	शेगांव	(01-02)	31167	51173	9648	41525
		(02-03)	22762	46641	380	46261
4	नांदूरा	(01-02)	24025	45877	14220	31657
		(02-03)	22477	48082	1437	46645
5	मलकापूर	(01-02)	32809	52473	12370	40103
		(02-03)	23946	40748	983	39765
6	मोताळा	(01-02)	23327	47787	1226	46561
		(02-03)	31393	55479	975	54504
7	खामगांव	(01-02)	39499	78026	14108	63918
		(02-03)	33465	69718	2835	66883
8	मेहकर	(01-02)	15443	95223	19398	75825
		(02-03)	19008	75396	8832	66564
9	चिखली	(01-02)	25980	88372	24146	64226
		(02-03)	18649	86532	5794	80738
10	बुलडाणा	(01-02)	23170	36406	12733	23673
		(02-03)	18928	57554	7165	50389
11	देउळगांव राजा	(01-02)	30988	76532	14118	62414
		(02-03)	12445	31951	4473	27478
12	सिंदखेड राजा	(01-02)	25775	81105	14536	66569
		(02-03)	31375	83975	8832	75143
13	लोणार	(01-02)	5298	39608	13435	26173
		(02-03)	4507	72349	7371	64978
जिल्हा एकूण		(01-02)	308736	764163	180244	583919
		(02-03)	287278	757519	50546	706973

टिप :-1.) सन 2001-02 ची माहिती स्थायी असून 2002-03 ची माहिती अस्थायी आहे. आधार :-1) कृषी आयुक्तालय पुणे (जिल्हा ऋतु व पीक अहवाल)  
2. अधिक्षक भूमी अभिलेख, बुलडाणा.(जिल्हा ऋतु व पीके अहवाल )

तक्ता क्रमांक - 6.3

मुख्य पिकांचे दर हेक्टरी अंदाजित उत्पादन

जिल्हा -बुलडाणा.

संदर्भ वर्ष : 2007-08

1]प्रति हेक्टरी उत्पादन - किलो मध्ये

2] एकूण उत्पादन -- "00" मे. टन मध्ये

अ. क्र.	पिकाचे नाव	प्रति हेक्टरी उत्पादन	एकूण उत्पादन	अ. क्र.	पिकाचे नाव	प्रति हेक्टर उत्पादन	एकूण उत्पादन
(1)	(2)	(3)	(4)	(1)	(2)	(3)	(4)
1	तांदूळ	0	0	17	जवस	0	0
2	गहू	1999	1185	18	भुईमूग	1259	20
3	ज्वारी	1710	1298	19	मोहरी	0	0
4	बाजरी	540	16	20	तीळ	0	0
5	बाली	0	0	21	एरंडी	-	-
6	मका	3159	2041	22	ऊस	59	1653
7	नाचणी	0	0	23	नारळ	0	0
8	इतर धान्ये	0	0	24	कापूस	379	5549
9	एकूण धान्ये	0	0	25	ताग	उ.ना.	उ.ना.
10	हरभरा	960	726	26	मेस्टा[अंबाडी]	उ.ना.	उ.ना.
11	तूर	994	659	27	तंबाखू	उ.ना.	उ.ना.
12	उडीद	642	390	28	औषधी पदार्थ	उ.ना.	उ.ना.
13	मूग	698	448	29	सुंठ [आले]	उ.ना.	उ.ना.
14	मसूर	0	0	30	मिरची [लाल]	उ.ना.	उ.ना.
15	इतर कडधान्ये	उ.ना.	उ.ना.	31	हळद	उ.ना.	उ.ना.
16	एकूण कडधान्ये	1453	4608	32	बटाटे	उ.ना.	उ.ना.

टीप - 1)ऊसाचे उत्पादन ड्रेस्ड केनच्या स्वरूपात आहे.

2)बाब 26 मेस्टा: 1 गासडी =180 कि.ग्रं.

3)कापसाचे उत्पादन "00" गाठीच्या स्वरूपात आहे. 1 गासडी =170 कि.ग्रं.

4)उत्पादन अत्यल्प असल्यासे निरंक द्यावे.

आधार - कृषि आयुक्तालय, पुणे

तक्ता क्रमांक - 6.4

निवडक केंद्रातील पर्जन्य दिवसांची संख्या व एकूण पर्जन्य

जिल्हा - बुलडाणा

संदर्भ वर्ष : 2009

(पर्जन्य - मि.मी.)

अ. क्र.	तालुका / केंद्र	सरासरी		वर्ष 2009 मधील		सरासरीच्या तुलनेत वर्षातील पर्जन्याची टक्केवारी
		पर्जन्य दिवस (संख्या)	पर्जन्य	पर्जन्य दिवसांची संख्या	पर्जन्य	
(1)	(2)	(3)	(4)	(5)	(6)	(8)
1	जळगांव जामोद	0	683.00	21	451.20	66.10
2	संग्रामपूर	0	683.00	23	443.00	64.90
3	शेगांव	0	665.70	23	602.00	90.40
4	नांदूरा	0	724.70	19	430.20	100.80
5	मलकापूर	0	673.90	25	671.20	99.60
6	मोताळा	0	688.60	25	489.40	71.10
7	खामगांव	0	684.40	29	554.80	81.10
8	मेहकर	0	797.10	23	605.00	75.90
9	चिखली	0	720.10	20	550.00	76.40
10	बुलडाणा	0	770.10	27	522.00	67.80
11	देउळगांव राजा	0	701.10	21	401.00	57.20
12	सिंदखेड राजा	0	706.00	25	498.00	70.50
13	लोणार	0	769.70	23	641.00	83.30

आधार : कृषि विकास अधिकारी, जिल्हा परिषद, बुलडाणा.

तक्ता क्रमांक - 6.5

विविध साधनांखालील ओलिताचे क्षेत्र

जिल्हा - बुलडाणा

संदर्भ वर्ष : (00-01,02-03)

(क्षेत्र - हेक्टर)

अ. क्र.	तालुका		ओलिताखालील क्षेत्र		ओलिता खालील निव्वळ क्षेत्र(3+4)	ओलिता खालील स्थूल क्षेत्र	एकूण लागवडी खालील स्थूल क्षेत्र	ओलिता खालील स्थूल क्षेत्राची लागवडीखालील स्थूल क्षेत्राशी टक्केवारी
			पृष्ठभागीय	विहिरी				
(1)	(2)		(3)	(4)	(5)	(6)	(7)	(8)
1	जळगांव	(00-01)	208	2456	2664	3546	48501	7.31
	जामोद	(02-03)	200	2500	2700	3672	47365	7.75
2	संग्रामपूर	(00-01)	134	823	957	1267	45136	2.81
		(02-03)	133	833	966	1231	41729	2.95
3	शेगांव	(00-01)	242	745	987	1106	52633	2.10
		(02-03)	245	613	858	1116	46641	2.39
4	नांदूरा	(00-01)	583	2789	3372	4139	47160	8.78
		(02-03)	600	2815	3415	4139	48082	8.61
5	मलकापूर	(00-01)	306	1856	2162	2521	46384	5.44
		(02-03)	311	1975	2286	2563	40748	6.29
6	मोताळा	(00-01)	213	1296	1509	1811	50795	3.57
		(02-03)	224	1300	1524	1829	55479	3.30
7	खामगांव	(00-01)	428	3218	3646	4456	71372	6.24
		(02-03)	471	2954	3425	4562	69718	6.54
8	मेहकर	(00-01)	369	3955	4324	5116	80712	6.34
		(02-03)	374	3557	3931	5210	75396	6.91
9	चिखली	(00-01)	451	2214	2665	3728	81568	4.57
		(02-03)	461	2317	2778	3888	86532	4.49
10	बुलडाणा	(00-01)	408	5096	5504	5829	49309	11.82
		(02-03)	411	6151	6562	6120	57554	10.63
11	देउळगांव राजा	(00-01)	330	4715	5045	5633	63495	8.87
		(02-03)	345	4800	5145	5786	31951	18.11
12	सिंदखेड राजा	(00-01)	356	3971	4327	4779	69474	6.88
		(01-02)	371	4112	4483	4961	83975	5.91
13	लोणार	(00-01)	325	1969	2294	2627	55878	4.70
		(02-03)	333	2019	2352	2611	72349	3.61
जिल्हा एकूण	(00-01)		4353	35103	39456	46558	762417	6.11
	(02-03)		4479	35946	40425	47688	757519	6.30

टिप :-1.) सन 2000-2001 ची माहिती स्थायी असून 2002-03 ची माहिती अस्थायी आहे.

आधार :- 1) कृषी आयुक्तालय पुणे (जिल्हा ऋतु व पीक अहवाल) 2. अधिक्षक भूमी अभिलेख, बुलडाणा.(जिल्हा ऋतु व पीके अहवाल )

अ. क्र.	तालुका	तांदूळ	गहू	खरीप ज्वारी	रब्बी ज्वारी	एकूण ज्वारी	बाजरी	मका
(1)	(2)	(4)	(5)	(6)	(7)	(8)	(9)	(10)
1	जळगांव	(01-02)	0	780	0	0	0	0
	जामोद	(02-03)	0	525	0	0	0	25
2	संग्रामपूर	(01-02)	0	620	0	0	0	40
		(02-03)	0	500	0	0	0	30
3	शेगांव	(01-02)	0	0	0	0	0	0
		(02-03)	0	98	0	0	0	0
4	नांदूरा	(01-02)	0	494	0	0	0	0
		(02-03)	0	1500	0	0	0	0
5	मलकापूर	(01-02)	0	700	0	0	0	0
		(02-03)	0	1260	0	0	0	0
6	मोताळा	(01-02)	0	650	0	0	0	0
		(02-03)	0	293	0	0	0	0
7	खामगांव	(01-02)	19	2947	0	0	0	0
		(02-03)	20	1612	0	0	0	0
8	मेहकर	(01-02)	48	3269	0	0	0	42
		(02-03)	0	2100	0	0	0	84
9	चिखली	(01-02)	10	750	0	0	0	90
		(02-03)	0	2100	0	0	0	80
10	बुलडाणा	(01-02)	10	1820	0	0	0	105
		(02-03)	35	2200	0	0	0	211
11	देउळगांव राजा	(01-02)	0	1749	0	0	0	0
		(02-03)	0	2500	0	0	0	75
12	सिंदखेड राजा	(01-02)	60	4655	0	0	0	226
		(02-03)	50	2604	0	0	0	81
13	लोणार	(01-02)	60	0	0	0	0	0
		(02-03)	125	1290	0	0	0	0
जिल्हा एकूण		(01-02)	207	18434	0	0	0	503
		(02-03)	230	18582	0	0	0	80

पुढे चालु..

अ. क्र.	तालुका	नाचणी	इतर तृण धान्ये	एकूण तृण धान्ये	हरभरा	तूर	वाटाणा	इतर कडधान्ये
(1)	(2)	(11)	(12)	(13)	(14)	(15)	(16)	(17)
1	जळगांव	(01-02)	0	0	780	0	0	0
	जामोद	(02-03)	0	0	620	600	0	0
2	संग्रामपूर	(01-02)	0	0	660	100	0	0
		(02-03)	0	0	540	80	0	0
3	शेगांव	(01-02)	0	0	0	42	0	0
		(02-03)	0	0	98	51	0	0
4	नांदूरा	(01-02)	0	0	494	301	0	0
		(02-03)	0	0	1500	930	0	0
5	मलकापूर	(01-02)	0	0	700	0	0	0
		(02-03)	0	0	1260	433	0	0
6	मोताळा	(01-02)	0	0	650	0	0	0
		(02-03)	0	0	293	17	0	0
7	खामगांव	(01-02)	0	0	2966	188	0	0
		(02-03)	0	0	1632	312	0	55
8	मेहकर	(01-02)	0	0	3359	1709	0	90
		(02-03)	0	0	2184	1500	0	0
9	चिखली	(01-02)	0		850	215	0	0
		(02-03)	0	0	2180	150	0	7
10	बुलडाणा	(01-02)	0	0	1935	645	0	0
		(02-03)	0	0	2446	155	0	0
11	देउळगांव राजा	(01-02)	0	0	1749	630	0	0
		(02-03)	0	0	2575	820	0	8
12	सिंदखेड राजा	(01-02)	0	0	4941	34	0	0
		(02-03)	0	0	2735	650	0	12
13	लोणार	(01-02)	0	0	60	60	0	0
		(02-03)	0	0	1415	500	0	0
जिल्हा एकूण		(01-02)	0	0	19144	3924	0	0
		(02-03)	0	0	19478	6198	0	20

पुढे चालु..

अ. क्र.	तालुका	एकूण कडधान्ये	एकूण अन्नधान्ये	ऊस	एकूण मसाल्याचे पदार्थ	एकूण फळे	एकूण भाजीपाला	
(1)	(2)	(18)	(19)	(20)	(21)	(22)	(23)	
1	जळगांव	(01-02)	0	780	120	22	853	91
	जामोद	(02-03)	600	1220	12	148	625	590
2	संग्रामपूर	(01-02)	100	760	105	75	479	311
		(02-03)	80	620	50	0	299	30
3	शेगांव	(01-02)	42	42	35	0	57	195
		(02-03)	51	149	20	99	155	467
4	नांदूरा	(01-02)	301	795	20	171	319	114
		(02-03)	930	2430	6	299	165	265
5	मलकापूर	(01-02)	0	700	37	265	316	205
		(02-03)	433	1693	11	280	169	235
6	मोताळा	(01-02)	0	650	16	960	203	379
		(02-03)	17	310	3	944	240	131
7	खामगांव	(01-02)	188	3154	36	386	1605	853
		(02-03)	367	1999	33	399	1599	260
8	मेहकर	(01-02)	1799	5158	305	92	607	519
		(02-03)	1500	3684	253	245	360	360
9	चिखली	(01-02)	215	1065	35	272	459	637
		(02-03)	157	2337	75	236	275	300
10	बुलडाणा	(01-02)	645	2580	284	1466	574	322
		(02-03)	155	2601	251	1200	475	789
11	देउळगांव राजा	(01-02)	630	2379	194	798	421	327
		(02-03)	828	3403	274	900	400	461
12	सिंदखेड राजा	(01-02)	34	4975	39	91	728	405
		(02-03)	674	3409	125	200	475	649
13	लोणार	(01-02)	60	120	95	123	239	551
		(02-03)	500	1915	65	120	170	180
जिल्हा एकूण		(01-02)	4014	23158	1321	4721	6860	4909
		(02-03)	6292	25770	1178	5070	5407	4717

पुढे चालु..

अ. क्र.	तालुका	संकीर्ण खाद्यपिके	एकूण खाद्यपिके	कापूस	इतर तंतू पिके	एकूण तंतू पिके	भुईमूग	
(1)	(2)	(24)	(25)	(26)	(27)	(28)	(29)	
1	जळगांव	(01-02)	0	1866	0	0	0	173
	जामोद	(02-03)	50	2645	200	0	200	285
2	संग्रामपूर	(01-02)	0	1730	0	0	0	150
		(02-03)	0	999	130	0	130	75
3	शेगांव	(01-02)	0	329	0	0	0	0
		(02-03)	0	890	111	0	111	0
4	नांदूरा	(01-02)	0	1419	0	0	0	0
		(02-03)	0	3165	110	0	110	709
5	मलकापूर	(01-02)	0	1523	0	0	0	0
		(02-03)	0	2388	109	0	109	0
6	मोताळा	(01-02)	0	2208	0	0	0	0
		(02-03)	0	1628	58	0	58	33
7	खामगांव	(01-02)	0	6034	150	0	150	0
		(02-03)	0	4290	166	0	166	0
8	मेहकर	(01-02)	0	6681	0	0	0	205
		(02-03)	0	4902	90	0	90	8
9	चिखली	(01-02)	0	2468	0	0	0	0
		(02-03)	0	3223	66	0	66	525
10	बुलडाणा	(01-02)	0	5226	0	0	0	0
		(02-03)	0	5316	70	0	70	514
11	देउळगांव राजा	(01-02)	0	4119	0	0	0	0
		(02-03)	0	5438	81	1	82	25
12	सिंदखेड राजा	(01-02)	0	6238	0	0	0	0
		(02-03)	5	4863	61	2	63	35
13	लोणार	(01-02)	0	1128	0	0	0	5
		(02-03)	0	2450	78	0	78	8
जिल्हा एकूण		(01-02)	0	40969	150	0	150	533
		(02-03)	55	42197	1330	3	1333	2217

पुढे चालु..



अ. क्र.	तालुका	जवस/ सूर्यफूल	करडई	इतर गळिताची पिके	एकूण गळिताची पिके	तंबाखू	इतर औषधी व मादक पदार्थ	
(1)	(2)	(30)	(31)	(32)	(33)	(34)	(35)	
1	जळगांव	(01-02)	67	0	0	240	0	0
	जामोद	(02-03)	125	0	230	640	0	0
2	संग्रामपूर	(01-02)	588	0	0	738	0	0
		(02-03)	27	0	0	102	0	0
3	शेगांव	(01-02)	20	0	0	20	0	0
		(02-03)	84	0	0	84	0	0
4	नांदूरा	(01-02)	0	0	0	0	0	0
		(02-03)	155	0	0	864	0	0
5	मलकापूर	(01-02)	5	0	0	5	0	0
		(02-03)	63	0	0	63	0	0
6	मोताळा	(01-02)	10	0	0	10	0	0
		(02-03)	99	0	0	132	0	0
7	खामगांव	(01-02)	77	0	0	77	0	0
		(02-03)	85	0	0	85	0	0
8	मेहकर	(01-02)	27	0	0	232	0	0
		(02-03)	10	0	0	18	0	0
9	चिखली	(01-02)	79	0	0	79	0	0
		(02-03)	71	0	0	596	0	0
10	बुलडाणा	(01-02)	18	0	0	18	0	0
		(02-03)	200	0	0	714	0	0
11	देउळगांव राजा	(01-02)	36	0	0	36	0	0
		(02-03)	0	0	36	61	0	0
12	सिंदखेड राजा	(01-02)	123	0	0	123	0	0
		(02-03)	0	0	0	35	0	0
13	लोणार	(01-02)	22	0	0	27	0	0
		(02-03)	45	0	0	53	0	0
जिल्हा एकूण		(01-02)	1072	0	0	1605	0	0
		(02-03)	964	0	266	3447	0	0

पुढे चालु..

अ. क्र.	तालुका	एकूण औषधी व मादक पदार्थ	चा-याची पिके	संकीर्ण अखाद्य पिके	एकूण अखाद्य पिके	ओलिता- खालील एकूण क्षेत्र	
(1)	(2)	(36)	(37)	(38)	(39)	(40)	
1	जळगांव	(01-02)	0	40	262	542	2408
	जामोद	(02-03)	0	42	145	1027	3672
2	संग्रामपूर	(01-02)	0	36	740	1514	3244
		(02-03)	0	0	0	232	1231
3	शेगांव	(01-02)	0	29	0	49	378
		(02-03)	0	31	0	226	1116
4	नांदूरा	(01-02)	0	12	0	12	1431
		(02-03)	0	0	0	974	4139
5	मलकापूर	(01-02)	0	4	0	9	1532
		(02-03)	0	3	0	175	2563
6	मोताळा	(01-02)	0	10	0	20	2228
		(02-03)	0	11	0	201	1829
7	खामगांव	(01-02)	0	15	0	242	6276
		(02-03)	0	21	0	272	4562
8	मेहकर	(01-02)	0	36	150	418	7099
		(02-03)	0	40	160	308	5210
9	चिखली	(01-02)	0	2	0	81	2549
		(02-03)	0	3	0	665	3888
10	बुलडाणा	(01-02)	0	16	0	34	5260
		(02-03)	0	20	0	804	6120
11	देउळगांव राजा	(01-02)	0	6	180	222	4341
		(02-03)	0	5	200	348	5786
12	सिंदखेड राजा	(01-02)	0	13	0	136	6374
		(02-03)	0	0	0	98	4961
13	लोणार	(01-02)	0	29	0	56	1184
		(02-03)	0	30	0	161	2611
जिल्हा एकूण		(01-02)	0	248	1332	3335	44304
		(02-03)	0	206	505	5491	47688

टिप :-1.) सन 2000-01 ची माहिती स्थायी असून 02-03 ची माहिती अस्थायी आहे.

आधार :- 1) कृषी आयुक्तालय पुणे (जिल्हा ऋतु व पीक अहवाल) 2. अधिक्षक भूमी अभिलेख, बुलडाणा.(जिल्हा ऋतु व पीके अहवाल)

तक्ता क्रमांक - 6.7

सिंचन विहिरी

जिल्हा - बुलडाणा.

संदर्भ वर्ष : 2001-2002

अ. क्र.	तालुका	सिंचन विहिरीची एकूण संख्या	वापरात असलेल्या विहिरीवर बसविलेले		वापरात नसलेल्या सिंचन विहिरीची संख्या
			डिझेल पंप (संख्या)	विद्युत पंप (संख्या)	
(1)	(2)	(3)	(4)	(5)	(6)
1	जळगांव	4472	43	0	106
2	जामोद	3370	3	0	410
3	संग्रामपूर	1562	75	0	554
4	शेगांव	2629	52	0	1096
5	नांदूरा	4405	33	0	163
6	मलकापूर	4888	52	0	415
7	मोताळा	2666	71	0	742
8	खामगांव	3577	223	0	950
9	मेहकर	2832	87	0	432
10	चिखली	6207	133	0	116
11	बुलडाणा	5713	135	0	854
12	देउळगांव राजा	4972	45	0	21
13	सिंदखेड राजा	1811	33	0	540
जिल्हा एकूण		49104	985	89324	6399

आधार - कृषि आयुक्तालय, पुणे

**तक्ता क्रमांक - 6.8**  
**कूपनलिका, हातपंप व विद्युत् पंप**

जिल्हा -बुलडाणा

संदर्भ वर्ष : 2008-09

अ. क्र.	तालुका	2008-09 वर्षातील			मार्च 2009 अखेर	
		यशस्वी कूपनलिकांची संख्या	बसविलेल्या हातपंपांची संख्या	बसविलेल्या विद्युत्पंपांची संख्या	चालू असलेल्या हातपंपांची संख्या	चालू असलेल्या विद्युत् पंपांची संख्या
(1)	(2)	(3)	(4)	(5)	(6)	(7)
1	जळगांव जामोद	35	32	3	319	16
2	संग्रामपूर	61	54	7	327	0
3	शेगांव	25	25	0	254	11
4	नांदूरा	43	42	1	373	2
5	मलकापूर	23	20	3	286	17
6	मोताळा	18	18	0	471	7
7	खामगांव	34	34	0	501	0
8	मेहकर	12	11	0	568	0
9	चिखली	40	36	4	577	10
10	बुलडाणा	49	46	3	473	0
11	देउळगांव राजा	11	11	0	217	2
12	सिंदखेड राजा	32	32	0	453	1
13	लोणार	4	3	1	366	7
<b>जिल्हा एकूण</b>		<b>387</b>	<b>364</b>	<b>22</b>	<b>5185</b>	<b>73</b>

टिप :-वरीष्ट भुवैज्ञानिक भूजल सर्वेक्षण यंत्रणेकडील कामे जिल्हा परिषदेकडील वर्ग करण्यात आलेली आहे.

आधार - 1.) वरीष्ट भूवैज्ञानिक, भूजल सर्वेक्षण यंत्रणा, बुलडाणा.

2.) उप अभियंता यांत्रिकी भूजल सर्वेक्षण आणि विकास यंत्रणा जिल्हा परिषद, बुलडाणा.

अ.क्र.	बाब/ तालुका	जळगांव जामोद	संग्रामपूर	शेंगांव	नांदुरा	मलकापूर	
(1)	(2)	(3)	(4)	(5)	(6)	(7)	
1	संदर्भ वर्षात पूर्ण झालेल्या कामांची संख्या	जिल्हा परिषद	0	0	0	0	0
		राज्य	0	0	0	0	0
		सहकारी	0	0	0	0	0
		एकूण	0	0	0	0	0
2	मार्च 2009 अखेर पूर्ण कामांची संख्या	जिल्हा परिषद	22	15	18	23	19
		राज्य	13	2	7	4	7
		सहकारी	0	0	0	0	0
		एकूण	35	17	25	27	26
3	मार्च 2009 अखेर वापरात असलेल्या कामांची संख्या	जिल्हा परिषद	22	15	18	23	19
		राज्य	13	2	7	4	7
		सहकारी	0	0	0	0	0
		एकूण	35	17	25	27	26
4	वापरात असलेल्या कामांचे लाभक्षेत्र (हेक्टर)	जिल्हा परिषद	542	423	537	439	513
		राज्य	1348	4459	7337	2355	5277
		सहकारी	0	0	0	0	0
		एकूण	1890	4882	7874	2794	5790
5	वापरात असलेल्या कामांखालील निव्वळ ओलित क्षेत्र (हेक्टर)	जिल्हा परिषद	0	0	0	10	0
		राज्य	375	0	49	727	1479
		सहकारी	0	0	0	0	0
		एकूण	375	0	49	737	1479

पुढे चालु..

अ.क्र.	बाब/ तालुका	मोताळा	खामगांव	मेहकर	चिखली	बुलडाणा	
(1)	(2)	(8)	(9)	(10)	(11)	(12)	
1	संदर्भ वर्षात पूर्ण झालेल्या कामांची संख्या	जिल्हा परिषद	1	0	1	1	3
		राज्य	1	1	1	1	1
		सहकारी	0	0	0	0	0
		एकूण	2	1	2	2	4
2	मार्च 2009 अखेर पूर्ण कामांची संख्या	जिल्हा परिषद	60	68	75	142	94
		राज्य	15	11	17	23	12
		सहकारी	0	0	0	1	0
		एकूण	75	79	92	166	106
3	मार्च 2009 अखेर वापरात असलेल्या कामांची संख्या	जिल्हा परिषद	61	68	76	143	97
		राज्य	15	11	17	23	12
		सहकारी	0	0	0	0	0
		एकूण	76	79	93	166	109
4	वापरात असलेल्या कामांचे लाभक्षेत्र (हेक्टर)	जिल्हा परिषद	1735	1770	2424	4087	2624
		राज्य	7222	5787	5398	2015	2421
		सहकारी	0	0	0	0	0
		एकूण	8957	7557	7822	6102	5045
5	वापरात असलेल्या कामांखालील निव्वळ ओलित क्षेत्र (हेक्टर)	जिल्हा परिषद	33	2	200	284	76
		राज्य	2311	2599	4246	976	1095
		सहकारी	0	0	0	0	0
		एकूण	2344	2601	4446	1260	1171

पुढे चालु..

अ.क्र.	बाब/ तालुका	देऊळगांव राजा	सिंदखेड राजा	लोणार	एकूण जिल्हा	
(1)	(2)	(13)	(14)	(15)	(18)	
1	संदर्भ वर्षात पूर्ण झालेल्या कामांची संख्या	जिल्हा परिषद	1	2	1	10
		राज्य	0	0	2	7
		सहकारी	0	0	0	0
		एकूण	1	2	3	17
2	मार्च 2009 अखेर पूर्ण कामांची संख्या	जिल्हा परिषद	54	87	43	720
		राज्य	10	9	8	138
		सहकारी	0	1	0	2
		एकूण	64	97	51	860
3	मार्च 2009 अखेर वापरात असलेल्या कामांची संख्या	जिल्हा परिषद	55	89	44	730
		राज्य	10	9	8	138
		सहकारी	0	0	0	0
		एकूण	65	98	52	868
4	वापरात असलेल्या कामांचे लाभक्षेत्र (हेक्टर)	जिल्हा परिषद	1379	2363	1408	20244
		राज्य	2408	4146	6393	56566
		सहकारी	0	0	0	0
		एकूण	3787	6509	7801	76810
5	वापरात असलेल्या कामांखालील निव्वळ ओलित क्षेत्र (हेक्टर)	जिल्हा परिषद	23	120	87	835
		राज्य	1209	2231	1815	19112
		सहकारी	0	0	0	0
		एकूण	1232	2351	1902	19947

**टिप :** 1. वरील माहितीमध्ये विहीरीखालील सिंचनक्षेत्राचा समावेश नाही. 2. शेगांव तालुक्यातील 3 उपसा सिंचन योजना गजानन महाराज संस्था शेगांव यांचेकडे हस्तांतरीत झाल्या आहेत.

**आधार :** कार्यकारी अभियंता बुलडाणा पाटबंधारे विभाग, बुलडाणा, 2. कार्यकारी अभियंता सिंचन विभाग, जि.प. बुलडाणा. 3. जिल्हा उपनिबंधक, सहकारी संस्था, बुलडाणा

अ. क्र.	बाब	मोठे प्रकल्प		
		जिगांव	खडकपुरा	वान
1	2	3	4	5
1	प्रकल्प ज्या तालुक्यात आहे त्या तालुक्याचे नाव	नांदुरा	दे.राजा	ता.तेल्हारा जि-अकोला
2	अ) काम पूर्ण झाल्याचे वर्ष	प्राथमिक स्वरुपाची कामे सुरु	प्रगतीपथावर	प्रगतीपथावर
	ब) अपूर्ण असल्यास काम पूर्ण होण्याचे अपेक्षित वर्ष	2015	2010	2008
	क) प्रकल्पाचा अंदाजे खर्च रु. लाखात	122098	66940	22840.00
	<b>धरण</b>			
3	धरणाची उंची (मी)			
	अ) मंजूर झालेली	34.30	18.50	60.44
	ब) पूर्ण झालेली	प्रत्यक्ष काम सुरु झाले नाही.	प्रगतीत	60.44
4	कालवा	उजवा/डावा	उजवा/डावा	उजवा/डावा
	अ) मंजूर झालेली लांबी (किमी)	---	38.00/10.00	14.13
	ब) पूर्ण झालेली लांबी (किमी)	प्रत्यक्ष काम सुरु झाले नाही	कालव्याची कामे प्रगतीपथावर आहे.	14.13कालवा पुर्ण
5	कमाल क्षमता (द.ल.घ.मी.)	736.579	160.606	83.465
6	31.03.2008 रोजी प्रत्यक्ष साठा (द.ल.घ.मी.)	---	---	16.85
7	एकूण लाभक्षेत्र (हेक्टर)	140400	38850	25028
8	लाभक्षेत्राखालील लागवडी लायक क्षेत्र (हेक्टर)	112320	25900	22525
9	प्रकल्प पूर्ण झाल्यावर ओलिताखाली येणारे क्षेत्र (हे)	84240	20870	15100
10	2007-08 मधील ओलिताखाली असलेले क्षेत्र (हेक्टर)	बारमाही	---	83
		हंगामी	---	9259

टिप :-वान प्रकल्प (वारी भैरवगड हे अकोला जिल्ह्यात आहे परंतु सदरहू प्रकल्पाचे ओलिता खालील क्षेत्र हे बुलडाणा जिल्ह्यात येत असल्याने प्रकल्पाचा समावेश झाला आहे. पुढे चालू..



अ. क्र.	बाब	मोठे प्रकल्प		मध्यम प्रकल्प
		पेनटाकळी	मन	तोरणा
1	2	6	7	8
1	प्रकल्प ज्या तालुक्यात आहे त्या तालुक्याचे नाव	मेहकर	खामगांव	खामगांव
2	अ) काम पूर्ण झाल्याचे वर्ष	प्रगतीपथावर	2002	2002
	ब) अपूर्ण असल्यास काम पूर्ण होण्याचे अपेक्षित वर्ष	2009	---	--
	क) प्रकल्पाचा अंदाजे खर्च रु. लाखात	17245	6085	1810
	<b>धरण</b>			
3	धरणाची उंची (मी)			
	अ) मंजूर झालेली	23.62	30.20	22.995
	ब) पूर्ण झालेली	23.62	30.20	22.995
4	कालवा	उजवा/डावा	उजवा/डावा	उजवा/डावा
	अ) मंजूर झालेली लांबी (किमी)	21.00	--/22.50	7.50/17.01
	ब) पूर्ण झालेली लांबी (किमी)		--/22.50 कालवा पुर्ण	7.50/17.00 कालवा पुर्ण
5	कमाल क्षमता (द.ल.घ.मी.)	67.35	42.48	8.48
6	31.03.2008 रोजी प्रत्यक्ष साठा (द.ल.घ.मी.)	28.02	0	0.79
7	एकूण लाभक्षेत्र (हेक्टर)	12870	13936	2614
8	लाभक्षेत्राखालील लागवडी लायक क्षेत्र (हेक्टर)	10700	8702	1725
9	प्रकल्प पूर्ण झाल्यावर ओलिताखाली येणारे क्षेत्र (हे)	9884	6962	1465
10	2007-08 मधील ओलिताखाली असलेले क्षेत्र (हेक्टर)	बारमाही	449	12
		हंगामी	5348	1161
				8
				73

पुढे चालु..

अ. क्र.	बाब	मध्यम प्रकल्प		
		उतावळी	नळगंगा	ज्ञानगंगा
1	2	9	10	11
1	प्रकल्प ज्या तालुक्यात आहे त्या तालुक्याचे नाव	मेहकर	मोताळा	खामगांव
2	अ) काम पूर्ण झाल्याचे वर्ष	प्रगतीपथावर	1967	1974
	ब) अपूर्ण असल्यास काम पूर्ण होण्याचे अपेक्षित वर्ष	2009	--	--
	क) प्रकल्पाचा अंदाजे खर्च रु. लाखात	8710	272.20	280.72
	<b>धरण</b>			
3	धरणाची उंची (मी)			
	अ) मंजूर झालेली	26.50	29.86	87.04
	ब) पूर्ण झालेली	26.00	29.86	87.04
4	कालवा	उजवा/डावा	उजवा/डावा	उजवा/डावा
	अ) मंजूर झालेली लांबी (किमी)	17.48/---	28.94	19.00
	ब) पूर्ण झालेली लांबी (किमी)	कालवे व त्यावरील बांधकामे प्रगतीत	28.94	19.00
5	कमाल क्षमता (द.ल.घ.मी.)	20.81	69.32	33.93
6	31.03.2008 रोजी प्रत्यक्ष साठा (द.ल.घ.मी.)	16.11	--	--
7	एकूण लाभक्षेत्र (हेक्टर)	5886	91.65	4249
8	लाभक्षेत्राखालील लागवडी लायक क्षेत्र (हेक्टर)	4650	91.65	4249
9	प्रकल्प पूर्ण झाल्यावर ओलिताखाली येणारे क्षेत्र (हे)	3720	86.04	4249
10	2007-08 मधील ओलिताखाली असलेले क्षेत्र (हेक्टर)	बारमाही	6	--
		हंगामी	255	--

पुढे चालु..

अ. क्र.	बाब	मध्यम प्रकल्प				
		पलढग	मांडवा	कोराडी	मस	
1	2	12	13	14	15	
1	प्रकल्प ज्या तालुक्यात आहे त्या तालुक्याचे नाव	मोताळा	खामगांव	मेहकर	खामगांव	
2	अ) काम पूर्ण झाल्याचे वर्ष	1981	1981	1986	1985	
	ब) अपूर्ण असल्यास काम पूर्ण होण्याचे अपेक्षित वर्ष	---	--	--	--	
	क) प्रकल्पाचा अंदाजे खर्च रु. लाखात	185.36	191.70	876.19	622.97	
<b>धरण</b>						
3	धरणाची उंची (मी)					
	अ) मंजूर झालेली	24.06	19.02	19.31	17.71	
	ब) पूर्ण झालेली	24.06	19.02	19.31	17.71	
4	कालवा	उजवा/डावा	उजवा/डावा	उजवा/डावा	उजवा/डावा	
	अ) मंजूर झालेली लांबी (किमी)	15.00	13.41	49.30	13.26	
	ब) पूर्ण झालेली लांबी (किमी)	15.00	13.41	49.30	13.26	
5	कमाल क्षमता (द.ल.घ.मी.)	7.51	3.247	11.62	15.04	
6	31.03.2008 रोजी प्रत्यक्ष साठा (द.ल.घ.मी.)	---	लपा	--	--	
7	एकूण लाभक्षेत्र (हेक्टर)	3032	1170	5995	8144	
8	लाभक्षेत्राखालील लागवडी लायक क्षेत्र (हेक्टर)	2415	1228	4880	8307	
9	प्रकल्प पूर्ण झाल्यावर ओलिताखाली येणारे क्षेत्र (हे)	2415	1156	3834	5773	
10	2007-08 मधील ओलिताखाली असलेले क्षेत्र (हेक्टर)	बारमाही	--	27	11	391
		हंगामी	--	535	--	--

आधार : -1.अधीक्षक अभियंता, पाटबंधारे मंडळ बुलडाणा  
2. कार्यकारी अभियंता, वान प्रकल्प शेंगाव.3.कार्यकारी अभियंता, लघुपाटबंधारे विभाग-2चिखली.

अ. क्र.	बाब		क्षेत्रफळ गट हेक्टर (आकार वर्ग)							एकूण
			0.0 ते 0.5	0.5 ते 1.0	1.0 ते 2.0	2.0 ते 5.0	5.0 ते 10.0	10.0 ते 20.0	20.0 व अधिक	
-1	(2)		(3)	(4)	(5)	(6)	(7)	(8)	(9)	(10)
1	वैयक्तिक धारण	संख्या	17960	43133	91405	83932	25249	5085	294	267058
		क्षेत्रफळ	5506	33732	132862	256513	170756	64595	8800	672764
2	संयुक्त धारण	संख्या	1051	1685	3738	4798	1821	573	79	13745
		क्षेत्रफळ	275	1301	5463	15305	12534	7487	2032	44397
3	संस्था धारण	संख्या	81	103	166	194	110	49	28	731
		क्षेत्रफळ	13	81	249	622	774	625	1208	3572
4	एकूण धारण	संख्या	19092	44921	95309	88924	27180	5707	401	281534
		क्षेत्रफळ	5794	35114	138574	272440	184064	72707	12040	720733
5	पूर्णपणे ओलिताखालील	संख्या	293	376	272	2177	19	14	0	3151
		क्षेत्रफळ	86	277	330	6857	82	41	0	7673
6	पूर्णपणे जिराईत धारण	संख्या	17404	43016	89796	77499	20857	4085	167	252824
		क्षेत्रफळ	5165	31839	122781	215002	126621	45459	3824	550691
7	अंशतः ओलिताखालील धारण क्षेत्र	संख्या	175	1247	4778	8770	6198	1576	207	22951
		क्षेत्रफळ	61	929	6776	28113	38972	16739	4073	95663
		ओलिताखालील	38	473	2316	9943	12379	4194	1019	30362
8	एकूण पिकाखालील क्षेत्र	ओलिताखालील	124	750	2646	16800	12461	4235	1019	38035
		जिराईत	5165	31839	122781	215002	126621	45459	3824	550691
		एकूण	5289	32589	125427	231802	139082	49694	4843	588726

आधार - कृषि गणना -1990-91

तक्ता क्रमांक - 6.12

कृषि अवजारे

जिल्हा - बुलडाणा

संदर्भ वर्ष : 2003

(परिमाण - संख्या)

अ. क्र.	तालुका	नांगरांची संख्या		बैल गाडयांची संख्या	उसाचे चरक		ओलितासाठी		ट्रॅक्टर संख्या
		लाकडी	लोखंडी		शक्तीवर चालणारे	बैल मदतीने चालणारे	तेलावर चालणारे पंप	विद्युत् पंप	
(1)	(2)	(3)	(4)	(5)	(6)	(7)	(8)	(9)	(10)
1	जळगांव जामोद	532	450	2381	10	0	115	1992	157
2	संग्रामपूर	887	2387	5666	0	0	98	5729	216
3	शेगांव	0	1883	3047	47	0	9	696	116
4	नांदूरा	1793	1041	3308	0	0	159	1842	199
5	मलकापूर	951	999	5914	13	0	24	865	428
6	मोताळा	979	2127	4935	39	0	227	2145	279
7	खामगांव	190	890	3010	10	0	199	2055	253
8	मेहकर	39	1953	3999	0	0	600	3968	431
9	चिखली	612	4516	10942	0	0	206	8041	153
10	बुलडाणा	819	2731	3940	25	0	123	4703	279
11	देउळगांव राजा	1162	1849	4548	98	0	298	3228	44
12	सिंदखेड राजा	815	2388	3816	0	0	689	2219	216
13	लोणार	368	1362	1603	11	0	9	1233	125
जिल्हा एकुण		9147	24576	57109	253	0	2756	38716	2896

आधार - (पशुगणना 2003), जिल्हा पशुसंवर्धन अधिकारी, जि.प. बुलडाणा

अ. क्र.	तालुका	विदेशी /संकरित गाई व बैल				
		अडीच वर्षांवरील बैल				
		केवळ पैदाशी- करिता ठेवलेले वळू	पैदाशी व कामा करिता उपयोगात आणलेले	केवळ कामा-करिता उपयोगात आणलेले	पैदाशीसाठी अथवा कामासाठी उपयोगात न आणलेले	एकूण 3 ते 6
(1)	(2)	(3)	(4)	(5)	(6)	(7)
1	जळगांव जामोद	0	1	355	0	356
2	संग्रामपूर	26	2	434	0	462
3	शेगांव	9	3	176	10	198
4	नांदूरा	43	114	199	28	384
5	मलकापूर	56	55	265	2	378
6	मोताळा	92	21	419	8	540
7	खामगांव	41	13	336	6	396
8	मेहकर	4	33	603	0	640
9	चिखली	43	155	2274	1	2473
10	बुलडाणा	160	119	2805	21	3105
11	देउळगांव राजा	144	39	1270	3	1456
12	सिंदखेड राजा	0	6	483	0	489
13	लोणार	2	0	874	0	876
जिल्हा एकूण		620	561	10493	79	11753

अ. क्र.	तालुका	विदेशी /संकरित गाई व बैल					
		अडीच वर्षावरील गाई				विदेशी संकरित अडीच वर्षा पर्यंतची वासरे	एकूण विदेशी संकरित गाई व बैल
		दुभत्या	एकदाही न व्यायलेल्या व आटलेल्या	इतर	एकूण (8+9+10)		
(1)	(2)	(8)	(9)	(10)	(11)	(12)	(13)
1	जळगांव जामोद	494	469	597	1560	1252	3168
2	संग्रामपूर	648	11	540	1199	1076	2737
3	शेगांव	219	11	189	419	560	1177
4	नांदूरा	71	49	495	615	1037	2036
5	मलकापूर	801	108	421	1330	1177	2885
6	मोताळा	1197	117	562	1876	1605	4021
7	खामगांव	468	37	382	887	868	2151
8	मेहकर	665	79	207	951	1173	2764
9	चिखली	1159	111	970	2240	1986	6699
10	बुलडाणा	1129	117	778	2024	1882	7011
11	देऊळगांव राजा	2287	469	1424	4180	3542	9178
12	सिंदखेड राजा	517	8	422	947	1194	2630
13	लोणार	525	53	287	865	1018	2759
जिल्हा एकूण		10180	1639	7274	19093	18370	49216

अ. क्र.	तालुका	देशी गाई व बैल						
		तीन वर्षावरील बैल					तीन वर्षावरील गाई	
		केवळ पैदाशी करिता ठेवलेले वळू	पैदाशी व कामा करिता उपयोगात आणलेले	केवळ कामा करिता उपयोगात आणलेले	इतर	एकूण	दुभत्या	आटलेल्या व एकदाही न व्याय-लेल्या
(1)	(2)	(14)	(15)	(16)	(17)	(18)	(19)	(20)
1	जळगांव जामोद	149	13511	26	2	13688	3948	7483
2	संग्रामपूर	241	16546	111	171	17069	4148	7589
3	शेगांव	230	13233	213	232	13908	5310	4901
4	नांदूरा	147	13202	193	98	13640	426	4151
5	मलकापूर	602	10998	1821	185	13606	3651	1701
6	मोताळा	345	19014	1341	16	20716	4732	4092
7	खामगांव	1012	20567	469	198	22246	9822	8327
8	मेहकर	143	21871	0	72	22086	5057	3768
9	चिखली	854	26151	77	21	27103	5178	4557
10	बुलडाणा	503	16703	1025	113	18344	3671	2263
11	देउळगांव राजा	374	13885	107	4	14370	4790	3275
12	सिंदखेड राजा	163	21410	221	5	21799	5414	3768
13	लोणार	830	18932	0	0	19762	4549	2652
जिल्हा एकूण		5593	226023	5604	1117	238337	60696	58527



अ. क्र.	तालुका	देशी गाई व बैल				विदेशी/ संकरित व देशी एकूण गाई व बैल (13+24)
		तीन वर्षावरील गाई		तीन वर्ष व त्या खालील देशी वासरे	एकूण देशी गाई व बैल (18+22+23)	
		इतर	एकूण गाई			
(1)	(2)	(21)	(22)	(23)	(24)	(25)
1	जळगांव जामोद	0	16314	4912	34914	38082
2	संग्रामपूर	86	17442	5495	40006	42743
3	शेगांव	3	15630	5708	35246	36423
4	नांदूरा	26	12953	4614	31207	33243
5	मलकापूर	142	8352	2639	24597	27482
6	मोताळा	104	13676	4524	38916	42937
7	खामगांव	524	28929	9442	60617	62768
8	मेहकर	0	14577	2396	39059	41823
9	चिखली	35	14981	4833	46917	53616
10	बुलडाणा	26	9609	3419	31372	38383
11	देउळगांव राजा	15	12652	3588	30610	39788
12	सिंदखेड राजा	229	15395	5505	42699	45329
13	लोणार	4	10994	2948	33704	36463
जिल्हा एकूण		1194	191504	60023	489864	539080

अ. क्र.	तालुका	म्हशी व रेडे						
		तीन वर्षावरील रेडे					तीन वर्षावरील म्हशी	
		केवळ पैदाशी साठी ठेवलेले	पैदाशीसाठी व कामासाठी ठेवलेले	फक्त कामा साठी ठेवलेले	इतर	एकूण	दुभत्या	आटलेल्या व एकदाही न व्यायलेल्या
(1)	(2)	(26)	(27)	(28)	(29)	(30)	(31)	(32)
1	जळगांव जामोद	9	10	6	7	32	432	245
2	संग्रामपूर	1	0	1	0	2	24	30
3	शेगांव	0	0	0	0	0	45	19
4	नांदूरा	0	0	0	0	0	14	3
5	मलकापूर	0	0	1	0	1	16	31
6	मोताळा	0	0	0	0	0	0	0
7	खामगांव	2	1	3	0	6	84	72
8	मेहकर	0	0	0	0	0	2	1
9	चिखली	3	1	0	0	4	136	65
10	बुलडाणा	10	5	2	2	19	946	483
11	देउळगांव राजा	0	0	0	0	0	0	0
12	सिंदखेड राजा	0	0	0	0	0	30	25
13	लोणार	0	0	0	0	0	0	0
जिल्हा एकूण		25	17	13	9	64	1729	974

अ. क्र.	तालुका	म्हशी व रेडे				एकूण गोजातीय	मेंढया
		तीन वर्षावरील म्हशी		रेडके तीन वर्षे व त्या खालील	एकूण म्हशी व रेडे (30+34+35)		
		इतर	एकूण				
(1)	(2)	(33)	(34)	(35)	(36)	(37)	(38)
1	जळगांव जामोद	0	677	110	819	38901	1811
2	संग्रामपूर	0	54	1	57	42800	10657
3	शेगांव	0	64	4	68	36491	19
4	नांदूरग	0	17	0	17	33260	4214
5	मलकापूर	2	49	18	68	27550	627
6	मोताळा	0	0	0	0	42937	18998
7	खामगांव	2	158	5	169	62937	32676
8	मेहकर	0	3	0	3	41826	8505
9	चिखली	2	203	42	249	53865	5866
10	बुलडाणा	14	1443	168	1630	40013	4360
11	देउळगांव राजा	0	0	0	0	39788	4534
12	सिंदखेड राजा	2	57	24	81	45410	1061
13	लोणार	0	0	0	0	33812	388
जिल्हा एकूण		22	2725	372	3161	539590	93716

अ. क्र.	तालुका	बक-या	घोडे व शिंगरे	इतर पशुधन	एकूण पशुधन	एकूण कोंबडया	एकूण कुक्कुट पक्षी
(1)	(2)	(39)	(40)	(41)	(42)	(43)	(44)
1	जळगांव जामोद	21939	112	4318	67081	60173	22
2	संग्रामपूर	20606	112	8503	82678	24998	0
3	शेगांव	29530	2	4310	70352	21530	26
4	नांदूरा	17797	282	3689	59242	13616	5
5	मलकापूर	13492	33	2830	44532	12045	43
6	मोताळा	28909	712	6230	97786	13554	0
7	खामगांव	40629	90	7753	144085	28009	0
8	मेहकर	15104	328	9132	74895	25305	65
9	चिखली	38323	164	7173	105391	31281	9
10	बुलडाणा	30187	50	5981	80591	20149	34
11	देउळगांव राजा	24046	48	3182	71598	73642	143
12	सिंदखेड राजा	30022	86	6656	83235	38694	0
13	लोणार	27075	0	4539	65814	20938	15
जिल्हा एकूण		337659	2019	74296	1047280	383934	362

टिप:- दुक्कर,गाढवे, खेचरे यांचा यात समावेश नाही.

आधार - पशुगणना -2003,जिल्हा पशुसंवर्धन अधिकारी, जि.प. बुलडाणा

तक्ता क्रमांक - 6.14

जिल्हा - बुलडाणा

पशुवैद्यकीय संस्था

संदर्भ वर्ष-2008-09

अ. क्र.	तालुका	पशुवैद्यकीय सर्व-चिकित्सालय	पशुवैद्यकीय दवाखाने (राज्य तथा स्थानिक स्तर)	पशुवैद्यकीय प्रथमोपचार केंद्र	पशुरोग अन्वेषण प्रयोगशाळा (राज्य तथा स्थानिक स्तर)	फिरती पशुरोग नियंत्रण पथके	फिरते पशु वैद्यकीय दवाखाने
(1)	(2)	(3)	(4)	(5)	(6)	(7)	(8)
1	जळगांव जामोद	1	0	4	0	0	0
2	संग्रामपूर	0	3	4	0	0	0
3	शेगांव	1	0	5	0	0	0
4	नांदूरा	0	2	4	0	0	1
5	मलकापूर	1	1	6	0	0	0
6	मोताळा	0	2	6	0	0	0
7	खामगांव	1	3	10	0	0	0
8	मेहकर	1	1	9	0	0	1
9	चिखली	1	2	10	0	0	0
10	बुलडाणा	1	4	5	0	0	0
11	देउळगांव राजा	0	2	2	0	0	0
12	सिंदखेड राजा	0	2	4	0	0	0
13	लोणार	0	1	7	0	0	0
जिल्हा एकूण		7	23	76	0	0	2

तक्ता क्रमांक - 6.14

जिल्हा - बुलडाणा

पशुवैद्यकीय संस्था

संदर्भ वर्ष-2008-09

अ. क्र.	तालुका	दक्षता पथके / तपासणी नाका	अ. क्र.		पशु पैदास क्षेत्र	सघन कुक्कुट घरटे	मेष पैदास क्षेत्र	शेळी पैदास क्षेत्र
			कृत्रिम रेतन केंद्रे	कृत्रिम रेतन उपकेंद्रे				
(1)	(2)	(9)	(10)	(11)	(12)	(13)	(14)	(15)
1	जळगांव जामोद	0	0	5	0	0	0	0
2	संग्रामपूर	0	0	7	0	0	0	0
3	शेगांव	0	0	6	0	0	0	0
4	नांदूरा	0	0	7	0	0	0	0
5	मलकापूर	0	0	8	0	0	0	0
6	मोताळा	0	0	10	0	0	0	0
7	खामगांव	0	0	14	0	0	0	0
8	मेहकर	0	0	22	0	0	0	0
9	चिखली	0	0	16	0	0	0	0
10	बुलडाणा	0	1	15	0	0	0	0
11	देउळगांव राजा	0	0	4	0	0	0	0
12	सिंदखेड राजा	0	0	7	0	0	0	0
13	लोणार	0	0	8	0	0	0	0
जिल्हा एकूण		0	1	129	0	0	0	0

आधार -जिल्हा पशुसंवर्धन उपआयुक्त, बुलडाणा.

टिप:- स्तंभ क्र.3 मध्ये पशुवैद्यकीय सर्व- चिकित्सालये 7 दर्शविलेली आहेत. वास्तविक बुलडाणा येथे 1 पशुवैद्यकीय सर्वचिकीत्सालय असून मलकापूर,शेगांव,खामगांव,जळगांव जा., चिखली व मेहकर अशी 6 ठिकाणी तालुका लघु पशुवैद्यकीय चिकीत्सालये आहेत. कृपया हा बदल लक्षात घ्यावा.

तक्ता क्रमांक - 6.15

मान्यताप्राप्त पशुवध गृहे आणि त्यात कत्तल केलेल्या पशूंची संख्या

जिल्हा - बुलडाणा

संदर्भ वर्ष 2008-09

अ. क्र.	तालुका	पशुवध गृहांची संख्या	कत्तल केलेले पशू (संख्या)						
			बैल	महिष वर्गीय	मेंढ्या/ मेंढे	शेळ्या / बोकड	डुकरे	इतर	एकूण
(1)	(2)	(3)	(4)	(5)	(6)	(7)	(8)	(9)	(10)
1	जळगांव जामोद	5	954	279	0	0	0	0	1233
2	संग्रामपूर	4	167	0	0	0	0	0	167
3	शेगांव	2	1079	53	0	0	0	0	1132
4	नांदूरा	4	354	2	0	0	0	0	356
5	मलकापूर	2	652	399	0	1125	0	0	2176
6	मोताळा	4	493	343	0	0	0	0	836
7	खामगांव	6	496	0	0	0	0	0	496
8	मेहकर	5	304	8	0	0	0	0	312
9	चिखली	6	264	0	0	0	0	0	264
10	बुलडाणा	6	1288	34	0	0	0	0	1322
11	देउळगांव राजा	2	1143	0	0	0	0	0	1143
12	सिंदखेड राजा	4	202	0	0	0	0	0	202
13	लोणार	1	657	4	0	0	0	0	661
	एकूण	51	8053	1122	0	1125	0	0	10300

आधार :-1)जिल्हा पशुसंवर्धन उपआयुक्त , बुलडाणा 2) जिल्हा पशुसंवर्धन उपायुक्त,बुलडाणा.

तक्ता क्रमांक - 6.16

वनक्षेत्र

जिल्हा -बुलडाणा

संदर्भ वर्ष 2008-09(अस्थायी)

( क्षेत्र चौ. कि. मी.)

अ.क्र.	विभाग	राखीव	संरक्षित	अवर्गीकृत	एकूण
(1)	(2)	(3)	(4)	(5)	(6)
1	महसूल विभाग	0	0	0	0
2	वन विभाग	1065	100	0	1165
जिल्हा एकूण		1065	100	0	1165

आधार :- मुख्य वन संरक्षक, महाराष्ट्र राज्य , नागपूर



तक्ता क्रमांक - 6.17  
मुख्य व गौण वन उत्पादने

जिल्हा -बुलडाणा

संदर्भ वर्ष - 2008-09

अ. क्र.	वन उत्पादने	एकूण उत्पादन	विक्री केलेले एकूण उत्पादन	एकूण विक्रीचे मूल्य (मागील शिलकी उत्पादन धरून ) (हजार रुपयांत)
(1)	(2)	(3)	(4)	(5)
1	इमारती लाकूड ( हजार घमी )	15.59	15.59	1.180
2	जळाऊ लाकूड ( हजार घमी )	5.500	5.500	0.130
3	चंदन लाकूड ( हजार घमी )	0	0	0
4	गौण वन उत्पादने			
	अ) बांबू (संख्या)	0	0	0
	ब) गवत इत्यादी ( किंवटल )	0.1	0.1	0.003
	क) विडी पाने ( स्टॅ.बॅग )	4822.196	4822.196	1582.660
	ड) डिंक ( किंवटल )	0	0	0
5	इतर			
	1) आपटा पाने	0	0	0
	2) मोहाची फुले ( किंवटल )	0	0	0
	3) काजू / फळे	0	0	0
	4) हिरडा /बेहडा ( किंवटल )	0	0	0
	5) खाणी व खनिजे	0	0	0
	6) कारवी	0	0	0
	7) लाख ( किंवटल )	0	0	0
	8) इतर ( परमिट फी, महसूल, पास फी, इतर जमा, सायवानी, बेलपाने, कडीपत्ता, जायफळ, घायपात ,काटे, गुलतुरा व इतर )	0.000	0	1.170
6	एकूण गौण उत्पादने (4+5)	4822.296	4822.296	1583.833
जिल्हा एकूण (1+2+3+6)		4843.386	4843.386	1585.143

आधार - उपवनसंरक्षक, बुलडाणा आणि वन महामंडळ,बुलडाणा

तक्ता क्रमांक - 6.18

भूजल मत्स्यव्यवसाय

जिल्हा - बुलडाणा

संदर्भ वर्ष - 2008-09

अ.क्र.	तालुका	नदीची लांबी (किमी)	मत्स्य व्यवसायासाठी अनुकूल क्षेत्र (तळी, सरोवरे व जलाशये)		मत्स्य व्यवसाया-खाली आणलेले एकूण क्षेत्र (हेक्टर)	भूजल मत्स्य उत्पादन (मे.टन.)	पकडलेल्या माशांची उत्पादकास मिळालेली किंमत (लाख रुपयांत)	मत्स्य व्यवसाय क्षेत्रासाठी वापरलेले मत्स्यबीज (लाखांत)	मत्स्य व्यवसाय सहकारी संस्था	
			संख्या	एकूण क्षेत्र (हेक्टर)					संख्या	सभासदांची संख्या
(1)	(2)	(3)	(4)	(5)	(6)	(7)	(8)	(9)	(10)	(11)
1	जळगाव	0	14	164.00	145.00	102	31.00	3.30	3	152
2	जामोद	36	12	99.00	85.00	80	24.00	2.30	1	27
3	संग्रामपूर	42	8	66.50	63.00	50	15.00	1.50	1	30
4	शेगांव	20	2	55.00	50.00	42	13.00	1.42	1	50
5	नांदूरा	66	5	29.00	29.00	25	8.00	1.10	1	89
6	मलकापूर	20	40	1550.00	1550.00	760	228.00	35.00	13	399
7	मोताळा	103	55	1778.00	1620.00	702	211.00	30.00	19	824
8	खामगांव	44	51	3214.00	3100.00	1333	400.00	43.38	17	897
9	मेहकर	36	49	1036.00	1036.00	980	294.00	42.00	10	436
10	चिखली	24	56	1635.00	1231.00	753.8	226.14	23.22	18	754
11	बुलडाणा	25	47	2303.00	2303.00	886.5	265.95	30.72	14	480
12	देउळगांव	24	40	708.00	702.00	495	149.00	18.00	15	621
13	राजा	0	44	1044.00	1044.00	680	204.00	11.00	12	499
	सिंदखेड राजा									
	लोणार									
	जिल्हा एकूण	440	423	13681.50	12958.00	6889	2069.09	242.94	125	5258

आधार :- जिल्हा मत्स्यव्यवसाय विकास अधिकारी, बुलडाणा.

**तक्ता क्रमांक - 6.19**  
**दुग्ध विकास सहकारी संस्था**

जिल्हा - बुलडाणा

संदर्भ वर्ष -2008-09

अ. क्र.	तालुका	दुग्ध विकास सहकारी संस्थांची संख्या	त्यांची एकूण सभासद संख्या	वर्षभरात संकलित केलेले दूध		शीत गृहांची संख्या	शीत गृहांची क्षमता (000 लिटर)
				एकूण (000 लिटर)	प्रतिदिन (सरासरी 000लिटर)		
(1)	(2)	(3)	(4)	(5)	(6)	(7)	(8)
1	जळगांव जामोद	13	403	36.50	0.10	0	0
2	संग्रामपूर	9	1238	47.45	0.13	0	0
3	शेगांव	5	311	0.00	0.00	0	0
4	नांदूरा	27	1485	288.35	0.79	1	50
5	मलकापूर	12	874	58.40	0.16	0	0
6	मोताळा	35	3108	1259.25	3.45	1	4
7	खामगांव	24	1432	266.45	0.73	0	0
8	मेहकर	23	863	21.90	0.06	0	0
9	चिखली	25	1815	94.90	0.26	1	10
10	बुलडाणा	28	1747	175.20	0.48	0	0
11	देउळगांव राजा	58	4746	459.90	1.26	0	0
12	सिंदखेड राजा	35	1287	43.80	0.12	0	0
13	लोणार	20	665	47.45	0.13	0	0
जिल्हा एकूण		<b>314</b>	<b>19974</b>	<b>2799.55</b>	<b>7.67</b>	<b>3</b>	<b>64</b>

आधार -- जिल्हा दुग्धशाळा विकास अधिकारी, बुलडाणा.

**तक्ता क्रमांक - 7.1**  
**विविध प्रकारच्या सहकारी संस्था**

जिल्हा - बुलडाणा

संदर्भ : 31 मार्च 2009

अ.क्र.	सहकारी संस्थेचा प्रकार	संस्था
<b>1</b>	<b>कृषि पतसंस्था (एकूण)</b>	<b>572</b>
	1.1 जिल्हा मध्यवर्ती सहकारी बँका	1
	1.2 प्राथमिक कृषी सहकारी संस्था	569
	1.3 शेतकरी सेवा संस्था	1
	1.4 लॅम्प्स सहकारी संस्था (आदिवासी सहकारी संस्था)	0
	1.5 धान्य बँका	0
	1.6 इतर	1
<b>2</b>	<b>बिगर - कृषी पतसंस्था (एकूण)</b>	<b>443</b>
	2.1 नागरी बँका	9
	2.2 नागरी पतसंस्था	233
	2.3 कर्मचारी पतसंस्था	201
	2.4 इतर बिगर-कृषी पतसंस्था	0
<b>3</b>	<b>पणन संस्था (एकूण)</b>	<b>25</b>
	3.1 जिल्हा पणन संस्था	
	3.11 सर्वसाधारण उद्देशीय	1
	3.12 विशेष उद्देशीय	0
	3.2 प्राथमिक पणन संस्था	
	3.21 सर्वसामान्य तालुका खरेदी विक्री	13
	3.22 विशेष पणन संस्था	0
	3.3 इतर पणन संस्था	11
<b>4</b>	<b>एकूण उत्पादक सहकारी संस्था</b>	<b>696</b>
	4.1 साखर कारखाने	0
	4.2 इतर शेती प्रक्रिया संस्था	17
	4.3 विणकर संस्था	3
	4.4 विणकर संस्था (हातमाग)	0
	4.5 औद्योगिक वसाहती (संस्था )	4
	4.6 इतर औद्योगिक संस्था	167
	4.7 दुग्ध व्यवसाय संस्था	314
	4.8 मत्स्यव्यवसाय संस्था	140
	4.9 सहकारी सूत गिरण्या	4
	4.10 उपसा जलसिंचन संस्था	0
	4.11 इतर उत्पादक संस्था	47
<b>5</b>	<b>सामाजिक सेवा सहकारी संस्था</b>	<b>913</b>
	5.1 ग्राहक भांडारे	36
	5.2 गृहनिर्माण संस्था	228
	5.3 कामगार कंत्राटदार संस्था	82
	एकूण संस्था (1 ते 5)	<b>2649</b>

आधार :- जिल्हा उपनिबंधक, सहकारी संस्था, बुलडाणा

**तक्ता क्रमांक - 7.2**  
**सहकारी संस्थांची वित्तीय स्थिती**

जिल्हा - बुलडाणा

संदर्भ : 31 मार्च 2009

अ. क्र.	बाब	परिमाण	संख्या
(1)	(2)	(3)	(4)
1	सहकारी संस्थांची संख्या	संख्या	2649
2	एकूण सभासद संख्या	हजार	1189
3	भरणा झालेले भागभांडवल		
	3.1 शासकीय भाग भांडवल	रुपये	308513
	3.2 स्वनिधी	रुपये	1523539
	3.3 एकूण	रुपये	1832052
4	ठेवी	रुपये	28693134
5	खेळते भांडवल	रुपये	39096938
6	31 मार्च रोजी येणे कर्ज	रुपये	22498945
7	वर्षभरात केलेले कर्जवाटप	रुपये	14745732
8	खरेदीची किंमत	रुपये	173973
9	विक्रीची किंमत	रुपये	183934
10	नफा /तोटा		
	10.1 नफ्यातील संस्था	संख्या	1094
	10.2 नफ्याची रक्कम	रुपये	364232
	10.3 तोट्यातील संस्था	संख्या	1540
	10.4 तोट्याची रक्कम	रुपये	369735
	10.5 ना-नफा, ना-तोटा झालेल्या संस्था	संख्या	15

आधार :- जिल्हा उपनिबंधक, सहकारी संस्था, बुलडाणा.

तक्ता क्रमांक - 7.3

सहकारी संस्थांची लेखापरीक्षण वर्गाप्रमाणे संख्या

जिल्हा - बुलडाणा

संदर्भ : 31 मार्च 2009

अ. क्र.	तालुका	लेखापरीक्षण वर्गाप्रमाणे सहकारी संस्था				वर्गीकरण न केलेल्या	लेखापरीक्षण न झालेल्या	एकूण सहकारी संस्था
		अ	ब	क	ड			
(1)	(2)	(3)	(4)	(5)	(6)	(7)	(8)	(9)
1	जळगांव जामोद	7	19	69	0	0	45	140
2	संग्रामपूर	3	8	42	0	0	33	86
3	शेगांव	7	22	40	0	0	64	133
4	नांदूरा	4	17	51	0	0	84	156
5	मलकापूर	17	14	31	1	0	118	181
6	मोताळा	3	64	122	2	0	60	251
7	खामगांव	17	17	92	4	20	202	352
8	मेहकर	8	26	63	0	0	166	263
9	चिखली	22	34	68	0	2	121	247
10	बुलडाणा	47	37	69	3	7	216	379
11	दंडगाव राजा	4	31	49	0	0	62	146
12	सिंदखेड राजा	3	11	47	0	0	77	138
13	लोणार	7	8	39	0	0	123	177
जिल्हा एकूण		149	308	782	10	29	1371	2649

आधार :- जिल्हा विशेष लेखापरीक्षक, सहकारी संस्था वर्ग-1, बुलडाणा

तक्ता क्रमांक - 7.4

राज्य/ जिल्हा कार्यक्षेत्र असलेल्या सहकारी बँकाचे कार्य

जिल्हा -बुलडाणा

संदर्भ : 31 मार्च 2009

अ. क्र.	बाब		बँक शाखा			
			महाराष्ट्र राज्य सहकारी बँक, मुंबई	जिल्हा मध्यवर्ती सहकारी बँक लि.	जिल्हा औद्योगिक सहकारी बँक.	राज्य कृषी व ग्रामीण विकास बँक
1	(2)		(3)	(4)	(5)	(6)
1	बँक शाखा (संख्या)		0	113	0	14
2	सभासद	2.1 संस्था सभासद	0	1364	0	35
		2.2 वैयक्तिक सभासद	0	1347	0	29640
3	भाग भांडवल		0	323031	0	15546
4	राखीव व इतर निधी		0	2157655	0	5253
5	ठेवी		0	7294952	0	6144
6	खेळते भांडवल		0	8882005	0	0
7	अल्प मुदतीची कर्जे वाटप	7.1 रोख पत	0	242077	0	0
		7.2 वटविलेली बिले	0	0	0	0
		7.3 एकूण (7.1+7.2)	0	242077	0	0
		7.4 पैकी कृषि कर्जे	0	242077	0	0
8	मध्यम मुदतीची कर्जे वाटप		0	1771	0	0
9	दीर्घ मुदतीची कर्जे		0	4856	0	29740
10	येणे कर्जे	10.1 अल्प मुदतीची कर्जे	0	2231696	0	0
		10.2 मध्यम मुदतीची कर्जे	0	1546693	0	0
		10.3 दीर्घ मुदतीची कर्जे	0	99272	0	29740
11	थकलेले कर्जे	11.1 अल्प मुदतीची कर्जे	0	1521992	0	0
		11.2 मध्यम मुदतीची कर्जे	0	745698	0	0
		11.3 दीर्घ मुदतीची कर्जे	0	2357	0	29740

आधार :- जिल्हा उपनिबंधक, सहकारी संस्था, बुलडाणा

अ. क्र.	तालुका	संस्थांची संख्या	सभासद संख्या					भाग भांडवल (रुपये)	स्तंभ-9 पैकी शासकीय भागभांडवल (रुपये)
			अत्यल्प खातेदार	अल्प खातेदार	मोठे खातेदार	इतर सभासद	एकूण		
(1)	(2)	(3)	(4)	(5)	(6)	(7)	(8)	(9)	(10)
संस्था प्रकार - प्राथमिक कृषि सहकारी संस्था									
1	जळगाव जामोद	30	4650	10160	4690	3261	22761	26924	31
2	संग्रामपूर	28	5241	6330	5243	3401	20215	17004	56
3	शेगांव	32	5267	9039	11544	228	26078	18473	15
4	नांदूरा	49	6571	9235	11417	4089	31312	23598	111
5	मलकापूर	29	3653	7081	7691	840	19265	13515	19
6	मोताळा	67	7035	9285	7822	4278	28420	28897	4
7	खामगांव	55	17542	10402	5328	3454	36726	25962	31
8	मेहकर	61	6043	15857	10078	643	32621	29741	9
9	चिखली	66	8516	10069	15115	8638	42338	40002	405
10	बुलडाणा	39	8348	11607	6716	1279	27950	28020	283
11	देऊळगांव राजा	31	2825	9317	12790	1999	26931	18188	0
12	सिंदखेड राजा	45	8974	9259	3887	4878	26998	31932	59
13	लोणार	37	3770	6690	6443	110	17013	17852	75
एकूण		569	88435	124331	108764	37098	358628	320108	1098
संस्था प्रकार - शेतकरी सेवा संस्था									
1	बुलडाणा	1	502	1122	1041	477	3142	5184	9
एकूण		1	502	1122	1041	477	3142	5184	9
संस्था प्रकार - आदिवासी सहकारी संस्था									
1		0	0	0	0	0	0	0	0
एकूण		0	0	0	0	0	0	0	0



अ. क्र.	तालुका	राखीव आणि इतर निधी (रुपये)	संस्थेने घेतलेली एकूण कर्जे (रुपये)	खेळते भांडवल (रुपये)	एकूण दिलेली कर्जे		येणे थकबाकी दार संख्या
					कर्जदार सभासद संख्या	कर्जाची रक्कम (रुपये)	
(1)	(2)	(11)	(12)	(13)	(14)	(15)	(16)
संस्था प्रकार				- प्राथमिक कृषि सहकारी संस्था			
1	जळगाव	2104	140428	139754	22725	90708	14429
2	जामोद	1745	134280	148473	9316	46558	7511
3	संग्रामपूर	2157	206945	227924	27454	65082	15594
4	शेगांव	1601	196094	223047	31280	65840	12940
5	नांदूरा	571	129753	146354	3742	38261	6757
6	मलकापूर	911	316843	278069	28418	84197	10916
7	मोताळा	1312	312726	375140	25962	90020	10212
8	खामगांव	4477	252533	240472	57706	29741	19741
9	मेहकर	4212	278080	375588	6590	320978	15970
10	चिखली	2445	264742	267955	28024	97850	17155
11	बुलडाणा	228	158746	174631	26931	44246	9095
12	देऊळगांव	3519	329628	366557	20924	46044	12325
13	राजा	838	179948	168939	17154	31791	10124
	राजा						
	लोणार						
	एकूण	26120	2900746	3132903	306226	1051316	162769
संस्था प्रकार - शेतकरी सेवा संस्था							
1	बुलडाणा	2309	37278	45209	793	34910	1412
	एकूण	2309	37278	45209	793	34910	1412
संस्था प्रकार - आदिवासी सहकारी संस्था							
1		0	0	0	0	0	0
	एकूण	0	0	0	0	0	0

अ. क्र.	तालुका	कर्ज	एकूण कर्जाची थकबाकी		3 वर्षांपेक्षा कमी वर्षे कर्जाची थकबाकी		3 वर्षांपेक्षा अधिक वर्षे कर्जाची थकबाकी	
			रक्कम (रुपये)	थकबाकी दार संख्या	रक्कम (रुपये)	थकबाकी दार संख्या	रक्कम (रुपये)	थकबाकी दार संख्या
(1)	(2)	(17)	(18)	(19)	(20)	(21)	(22)	(23)
संस्था प्रकार								
1	जळगाव	52204	8516	39123	10524	15469	9624	36219
2	जामोद	17077	16869	43989	9316	46558	17077	43928
3	संग्रामपूर	35184	6691	63940	6349	49692	342	14248
4	शेगांव	47840	18940	21910	10514	13126	4516	14518
5	नांदूरा	23590	7419	73415	9464	42429	5569	42155
6	मलकापूर	54197	17516	30000	10516	31716	8416	36511
7	मोताळा	45000	15750	45020	5116	22118	4916	22998
8	खामगांव	37706	10000	20000	9615	26412	9416	32116
9	मेहकर	147659	9987	31512	6916	16312	6514	15200
10	चिखली	68750	10950	30651	6849	15900	11970	26724
11	बुलडाणा	18253	10110	55954	7016	42656	11940	80666
12	देऊळगांव	39954	8514	6629	5462	17619	3915	12460
13	राजा	22184	7124	10524	5214	5519	4910	11425
	राजा							
	लोणार							
	एकूण	609598	148386	472667	102871	345526	99125	389168
संस्था प्रकार - शेतकरी सेवा संस्था								
1	बुलडाणा	34702	516	4912	501	4731	28	612
	एकूण	34702	516	4912	501	4731	28	612
संस्था प्रकार - आदिवासी सहकारी संस्था								
1		0	0	0	0	0	0	0
	एकूण	0	0	0	0	0	0	0

आधार :- जिल्हा उपनिबंधक, सहकारी संस्था, बुलडाणा

तक्ता क्रमांक - 7.6

बिगर-कृषी सहकारी पत संस्थांचे कार्य

जिल्हा - बुलडाणा

संदर्भ : 31.3.2009

( रुपये - हजारात )

अ. क्र.	बाब	संस्था प्रकार					
		प्राथमिक सहकारी बँका		इतर बिगर -कृषी पतसंस्था			
		नागरी बँका	कर्मचारी पतपेढी आणि इतर	नागरी बँका	कर्मचारी पतपेढी	इतर (नागरी पतपेढी)	
(1)	(2)	(3)	(4)	(5)	(6)	(7)	
1	संस्था संख्या	9	0	0	201	233	
2	सभासद संख्या	129525	0	0	36420	549245	
3	भाग भांडवल (रुपये)	301324	0	0	408214	329924	
4	राखीव व इतर निधी (रुपये)	1238425	0	0	194138	804303	
5	ढेवी (रुपये)	11559124	0	0	222523	13916725	
6	खेळते भांडवल (रुपये)	13936025	0	0	1479492	16466224	
7	कर्जे (रुपये)	7.1 दिलेली कर्जे	2296116	0	0	776964	15498225
		7.2 वसूल कर्जे	1617435	0	0	1304474	26699425
		7.3 येणे कर्जे	7674210	0	0	811940	7988503
		7.4 थकित कर्जे	501442	0	0	25110	470954

आधार :- जिल्हा उपनिबंधक, सहकारी संस्था, बुलडाणा

अ. क्र.	जिल्हा आणि प्राथमिक पणन संस्था	संस्था संख्या	सभासद संख्या	खेळते भांडवल (रुपये)	खरेदीची किंमत (रुपये)			विक्रीची किंमत (रुपये)		
					कृषी उत्पादन	शेतीच्या गरजेच्या वस्तू	उपभोगा-च्या वस्तू	मालक म्हणून	अडत्या म्हणून	एकूण
(1)	(2)	(3)	(4)	(5)	(6)	(7)	(8)	(9)	(10)	(11)
1	जळगांव जामोद	1	2947	172	0	0	0	3325	0	3325
2	संग्रामपूर	1	3924	170	0	0	0	40	0	40
3	शेगांव	1	2593	115	0	0	0	0	0	0
4	नांदूरा	1	3093	280	0	204	521	124	0	124
5	मलकापूर	2	3974	449	0	0	0	629	0	629
6	मोताळा	0	0	0	0	0	0	0	0	0
7	खामगांव	1	2464	200	0	0	0	1840	0	1840
8	मेहकर	1	4969	503	1725	0	965	889	0	889
9	चिखली	1	2282	268	1454	0	3094	254	0	254
10	बुलडाणा	2	2567	370	0	0	107254	111624	0	111624
11	देउळगांव राजा	1	3870	270	147	0	70	0	0	0
12	सिंदखेड राजा	1	3053	465	0	0	494	497	0	497
13	लोणार	1	2353	485	0	0	134	282	0	282
जिल्हा एकूण		14	38089	3747	3326	204	112532	119504	0	119504

अ. क्र.	जिल्हा आणि प्राथमिक पणन संस्था	कृषी उत्पादनाची विक्री (अडते व मालक म्हणून) (रुपये)							
		भात व तांदूळ	गहू	इतर अन्नधान्ये	कापूस	गळिताची धान्ये	डाळी	इतर	एकूण
(1)	(2)	(12)	(13)	(14)	(15)	(16)	(17)	(18)	(19)
1	जळगांव जामोद	0	3454	0	0	0	0		3454
2	संग्रामपूर	0	0	0	0	0	0		0
3	शेगांव	0	0	0	0	0	0	0	0
4	नांदूरा	0	0	0	0	0	0	0	0
5	मलकापूर	0	0	0	0	0	0	0	0
6	मोताळा	0	0	0	0	0	0	0	0
7	खामगांव	0	0	0	0	0	0	0	0
8	मेहकर	0	0	704	0	0	0		704
9	चिखली	0	0	0	0	0	0	0	0
10	बुलडाणा	0	0	0	0	0	0	0	0
11	देउळगांव राजा	0	0	0	0	0	0	0	0
12	सिंदखेड राजा	0	0	0	0	0	0	0	0
13	लोणार	0	0	0	0	0	0	0	0
जिल्हा एकूण		0	3454	704	0	0	0	0	4158

अ. क्र.	जिल्हा आणि प्राथमिक पणन संस्था	शेतीला आवश्यक वस्तूंची विक्री (अडते व मालक म्हणून) (रुपये)					उपभोग्य वस्तूंची एकूण विक्री (रुपये)
		खते	बियाणे	कृषी औजारे	इतर	एकूण	
(1)	(2)	(20)	(21)	(22)	(23)	(24)	(25)
1	जळगांव जामोद	82	80	0	0	162	0
2	संग्रामपूर	0	0	0	0	0	0
3	शेगांव	0	0	0	0	0	0
4	नांदूरा	0	125	0	0	125	0
5	मलकापूर	669	0	0	0	669	0
6	मोताळा	0	0	0	0	0	0
7	खामगांव	1804	0	0	0	1804	0
8	मेहकर	0	0	0	0	0	0
9	चिखली	269	0	0	0	269	0
10	बुलडाणा	0	0	0	0	0	111700
11	देउळगांव राजा	0	0	0	0	0	0
12	सिंदखेड राजा	0	0	0	0	0	469
13	लोणार	0	0	0	0	0	284
जिल्हा एकूण		2824	205	0	0	3029	112453

आधार :- जिल्हा उपनिबंधक, सहकारी संस्था, बुलडाणा.

अ. क्र.	तालुका	कृषी उत्पन्न बाजार समित्यांची संख्या	उपबाजार पेठांची संख्या	भात		तांदूळ		नागली	
				आवक (टन)	मूल्य (रुपये)	आवक (टन)	मूल्य (रुपये)	आवक (टन)	मूल्य (रुपये)
(1)	(2)	(3)	(4)	(5)	(6)	(7)	(8)	(9)	(10)
1	जळगांव जामोद	1	3	0	0	0	0	0	0
2	संग्रामपूर	1	3	0	0	0	0	0	0
3	शेगांव	1	1	0	0	0	0	0	0
4	नांदूरा	1	0	0	0	0	0	0	0
5	मलकापूर	1	0	0	0	0	0	0	0
6	मोताळा	1	1	0	0	0	0	0	0
7	खामगांव	1	2	0	0	0	0	0	0
8	मेहकर	1	2	0	0	0	0	0	0
9	चिखली	1	2	0	0	0	0	0	0
10	बुलडाणा	1	2	0	0	0	0	0	0
11	देउळगांव राजा	1	1	0	0	0	0	0	0
12	सिंदखेड राजा	1	2	0	0	0	0	0	0
13	लोणार	1	2	0	0	0	0	0	0
जिल्हा एकूण		13	21	0	0	0	0	0	0

अ. क्र.	तालुका	गहू		बाजरी		ज्वारी		तूर	
		आवक (टन)	मूल्य (रुपये)	आवक (टन)	मूल्य (रुपये)	आवक (टन)	मूल्य (रुपये)	आवक (टन)	मूल्य (रुपये)
(1)	(2)	(11)	(12)	(13)	(14)	(15)	(16)	(17)	(18)
1	जळगांव जामोद	4479	44496	0	0	2453	26712	4113	114284
2	संग्रामपूर	5071	23321	3	16	1660	12904	512	14378
3	शेगांव	720	7894	115	792	3986	28259	1847	51009
4	नांदूरा	6913	49338	487	3581	4036	27506	4799	144580
5	मलकापूर	7939	88261	1004	8057	7581	55559	12109	354784
6	मोताळा	95	1144	35	248	501	4010	234	8197
7	खामगांव	5977	65013	1355	9428	6027	40399	10470	291221
8	मेहकर	3521	38731	0	0	358	2417	3552	113664
9	चिखली	6225	70252	26	185	902	6199	6574	171177
10	बुलडाणा	214	2551	0	0	273	2376	289	8682
11	देउळगांव राजा	3005	33245	499	3565	2192	13419	407	11817
12	सिंदखेड राजा	245	2694	62	421	348	2089	113	3265
13	लोणार	2704	88401	2	16	901	6127	3819	109944
जिल्हा एकूण		47108	515341	3588	26309	31218	227976	48838	1397002



अ. क्र.	तालुका	मूग		कुळीथ		कांदा		उडीद	
		आवक (टन)	मूल्य (रुपये)	आवक (टन)	मूल्य (रुपये)	आवक (टन)	मूल्य (रुपये)	आवक (टन)	मूल्य (रुपये)
(1)	(2)	(19)	(20)	(21)	(22)	(23)	(24)	(25)	(26)
1	जळगांव जामोद	1269	34917	0	0	17104	41430	300	5727
2	संग्रामपूर	137	3699	0	0	7625	126099	34	659
3	शेगांव	1259	33142	0	0	0	0	206	4242
4	नांदूरा	450	12403	0	0	9090	43725	512	11359
5	मलकापूर	527	15421	0	0	2194	13099	131	3317
6	मोताळा	60	1910	0	0	0	0	11	237
7	खामगांव	3931	103577	0	0	0	0	3941	90838
8	मेहकर	1682	50463	0	0	0	0	997	19944
9	चिखली	2005	46329	0	0	0	0	3629	72259
10	बुलडाणा	42	1062	0	0	0	0	180	7413
11	देउळगांव राजा	265	6978	0	0	0	0	151	2456
12	सिंदखेड राजा	24	411	0	0	0	0	27	432
13	लोणार	3923	82421	0	0	0	0	754	18303
जिल्हा एकूण		15574	392733	0	0	36013	224353	10873	237186

आधार - जिल्हा उपनिबंधक, सहकारी संस्था, बुलडाणा.

तक्ता क्रमांक - 7.9

परवानाधारक सावकारांची संख्या आणि त्यांनी दिलेली कर्जे

जिल्हा -बुलडाणा

संदर्भ : 31.3.2009

(रुपये हजारात)

अ. क्र.	तालुका	परवानाधारक सावकारांची संख्या	व्यापा-यांना दिलेली कर्जे (रुपये)	सावकारांनी इतरांना दिलेली कर्जे (रुपये)	एकूण (4+5) (रुपये)
(1)	(2)	(3)	(4)	(5)	
1	जळगांव जामोद	8	0	714	714
2	संग्रामपूर	2	0	304	304
3	शेगांव	2	0	4269	4269
4	नांदूरा	13	0	9426	9426
5	मलकापूर	11	0	8214	8214
6	मोताळा	1	0	0	0
7	खामगांव	35	0	42869	42869
8	मेहकर	18	0	2814	2814
9	चिखली	11	94	225	319
10	बुलडाणा	40	1533	8634	10167
11	देउळगांव राजा	5	0	304	304
12	सिंदखेड राजा	2	0	504	504
13	लोणार	6	0	1364	1364
जिल्हा एकूण		154	1627	79641	81268

आधार :- जिल्हा उपनिबंधक, सहकारी संस्था, बुलडाणा.

तक्ता क्रमांक - 8.1

विद्युतीकरण झालेल्या शहरांची व गावांची संख्या आणि त्यांची लोकसंख्या

जिल्हा - बुलडाणा

संदर्भ : 31 मार्च 2009

अ. क्र.	यंत्रणा	जिल्ह्यातील एकूण		विद्युतीकरण झालेली गावे		विद्युतीकरण झालेली शहरे		एकूण विद्युतीकरण झालेली गावे व शहरे	
		गावे	शहरे	संख्या	लोकसंख्या लाखात	संख्या	लोकसंख्या लाखात	संख्या	लोकसंख्या लाखात
(1)	(2)	(3)	(4)	(5)	(6)	(7)	(8)	(9)	(10)
1	महाराष्ट्र राज्य विद्युत मंडळ	1433	11	1398	23.80	11	5.10	1409	28.90
2	खाजगी विद्युत कंपन्या	0	0	0	0	0	0	0	0
जिल्हा- एकूण		1433	11	1398	23.80	11	5.1	1409	28.90

आधार- अधीक्षक अभियंता, महाराष्ट्र राज्य विद्युत वितरण कंपनी, बुलडाणा.

तक्ता क्रमांक - 8.2

विजेचा वापर

जिल्हा - बुलडाणा.

संदर्भ : 2008- 2009

अ. क्र.	विजेच्या वापराचा प्रकार	वीज निर्मितीच्या प्रकारनिहाय विजेचा वापर (1000 किलो वॉट तास)			
		थर्मल	हायड्रो	इतर	एकूण
(1)	(2)	(3)	(4)	(5)	(6)
1	घरगुती	153620	0	0	153620
2	व्यापारी कामासाठी लघुशक्तीसाठी	26760	0	0	26760
3	औद्योगिक	111540	0	0	111540
4	सार्वजनिक दिवाबत्ती	9290	0	0	9290
5	कृषि	287440	0	0	287440
6	इतर	108990	0	0	108990
7	एकूण	697640	0	0	697640
8	कनेक्शन्सची संख्या (लाखात)	4.02	0	0	4.02

टिप- औष्णिक जल व इतर विद्युत निर्मिती, तार वाहिन्यांचे संक्रमण एकमेकांत जोडले असल्याने त्यानुसार विजेच्या वापराची आकडेवारी देता येत नाही.

आधार- अधीक्षक अभियंता, महाराष्ट्र राज्य विद्युत वितरण कंपनी, बुलडाणा.

तक्ता क्रमांक - 8.3

प्रकार व पृष्ठभाग यानुसार रस्त्यांची लांबी

जिल्हा:- बुलडाणा

(लांबी :- कि.मी.मध्ये)

संदर्भ - 31 मार्च 2009

अ. क्र.	बाब	रस्त्याचा प्रकार							
		राष्ट्रीय महामार्ग	प्रमुख राज्य महामार्ग	राज्य महामार्ग	प्रमुख जिल्हा रस्ते	इतर जिल्हा रस्ते	ग्रामीण रस्ते	इतर	एकूण रस्त्याची लांबी
(1)	(2)	(3)	(4)	(5)	(6)	(7)	(8)	(9)	(10)
1	सिमेंट कॉक्रीट								
	अ) सा.बां.वि.	0	0	0	0	0	0	0	0
	ब) जिल्हा परिषद	0	0	0	0	0	0	0	0
	क) न.पा./म.न.पा	0	0	0	0	0	24.78	29.54	54.32
2	डांबरी								
	अ) सा.बां.वि.	0	0	1240.88	429.16	0	0	0	1670.04
	ब) जिल्हा परिषद	0	0	0	489.56	837.82	650.85	11.65	1989.88
	क) न.पा./म.न.पा	0	2.00	0	0	0	39.45	74.47	115.92
3	खडीचे								
	अ) सा.बां.वि.	0	0	0	51.1	0	0	0	51.10
	ब) जिल्हा परिषद	0	0	0	55.74	281.12	469.56	45.59	852.01
	क) न.पा./म.न.पा	0	0	0	0	0	31.15	26.54	57.69
4	इतर माल वापरून केलेले								
	अ) सा.बां.वि.	0	0	0	0.00	0	0	0	0.00
	ब) जिल्हा परिषद	0	0	0	3.50	10.30	22.87	4.5	41.17
	क) न.पा./म.न.पा	0	0	0	0	0	13.50	5.27	18.77
5	एकूण लांबी								
	अ) सा.बां.वि.	0.00	0.00	1240.88	480.26	0.00	0.00	0.00	1721.14
	ब) जिल्हा परिषद	0.00	0.00	0.00	548.80	1129.24	1143.28	61.74	2883.06
	क) न.पा./म.न.पा	0.00	2.00	0.00	0.00	0.00	108.88	135.82	246.70
	<b>जिल्हा एकूण</b>	<b>0.00</b>	<b>2.00</b>	<b>1240.88</b>	<b>1029.06</b>	<b>1129.24</b>	<b>1252.2</b>	<b>197.56</b>	<b>4850.9</b>

आधार :-

1) कार्यकारी अभियंता, सार्वजनिक बांधकाम विभाग, जि.प. बुलडाणा व खामगांव

2) नगरपालीका सर्व, जिल्हा- बुलडाणा

तक्ता क्रमांक - 8.4

मोटार वाहनांची आणि परवानाधारकांची संख्या

जिल्हा - बुलडाणा.

संदर्भ -31 मार्च 2009

अ. क्र.	बाब	एकूण वाहने	इंधनाच्या प्रकारानुसार वाहने		
			डिझेल	पेट्रोल	सी.एन.जी
(1)	(2)	(3)	(4)	(5)	(6)
<b>प्रवासी वाहने</b>					
1	बसेस	573	573	0	0
2	मोटारी आणि स्टेशन वॅगन्स	3501	739	2762	0
3	जीप	3118	3118	0	0
4	टॅक्सी	1412	1412	0	0
5	तीन चाकी वाहने (रिक्शा)				
	3-सीटर	8124	530	7594	0
	6-सीटर	1601	1601	0	0
6	दुचाकी वाहने	127034	0	127034	0
7	रुग्णवाहिका	94	94	0	0
8	शाळेच्या बसेस	73	73	0	0
<b>एकूण प्रवासी वाहने</b>		<b>145530</b>	<b>8140</b>	<b>137390</b>	<b>0</b>
<b>माल वाहतूक-वाहने</b>					
1	चार चाकी	4630	4630	0	0
2	तीन चाकी	2124	0	2124	0
3	ट्रॅक्टर्स	8795	8795	0	0
4	जोड वाहने	6362	6362	0	0
5	इतर	124	50	74	0
<b>एकूण माल वाहतूक-वाहने</b>		<b>22035</b>	<b>19837</b>	<b>2198</b>	<b>0</b>
<b>जिल्ह्यातील एकूण वाहने</b>		<b>167565</b>	<b>27977</b>	<b>139588</b>	<b>0</b>
<b>परवानाधारकांची संख्या</b>					
1	दुचाकी वाहने	-			
2	हलकी वाहने	<b>55231</b>		X X X	
3	जड वाहने	<b>100691</b>			
4	रिक्शा परवान्यांची संख्या	<b>14676</b>			

आधार - उप प्रादेशिक परिवहन अधिकारी, बुलडाणा.

तक्ता क्रमांक - 8.5

महाराष्ट्र राज्य मार्ग परिवहन महामंडळाची प्रवासी वाहतूक

जिल्हा - बुलडाणा

संदर्भ वर्ष-2008-09

अ.क्र.	बाब	आकडेवारी
(1)	(2)	(3)
1	वर्ष अखेरीस मार्गांची संख्या	587
2	मार्गांची एकूण लांबी (कि.मी.)	34771
3	मार्गांची सरासरी लांबी (कि.मी.)	59.24
4	वर्षातील अस्तित्वात असलेल्या बसगाड्यांची संख्या	427
5	रस्त्यावर धावणा-या बस गाड्यांची दैनिक सरासरी संख्या	416
6	प्रवाशांची दैनिक सरासरी (संख्या हजारात)	206
7	वाहतुकीमुळे वर्षात मिळालेले उत्पन्न (रुपये हजारात)	948080
8	दर प्रवाशामागे मिळालेले सरासरी उत्पन्न (रुपये दर दिवशी)	12.63

आधार - विभागीय नियंत्रक, महाराष्ट्र राज्य मार्ग परिवहन महामंडळ, विभाग बुलडाणा.

**तक्ता क्रमांक - 8.6**  
**पोस्ट आणि दूरध्वनी सेवा यांची आकडेवारी**

जिल्हा - बुलडाणा

संदर्भ - 31 मार्च 2009

अ. क्र.	तालुका	पोस्टांची संख्या	तारघरांची संख्या	पत्रपेट्यांची संख्या	पोस्टमनांची संख्या	पोस्टाची सुविधा असलेल्या गावांची संख्या	वैयक्तिक दूरध्वनी संख्या			सार्वजनिक दूरध्वनी केंद्रांची संख्या (PCO)
							ग्रामीण	नागरी	एकूण	
(1)	(2)	(3)	(4)	(5)	(6)	(7)	(8)	(9)	(10)	(11)
1	जळगांव जामोद	17	-	97	18	17	1640	1392	3032	262
2	संग्रामपूर	19	-	71	16	19	1720	464	2184	117
3	शेगांव	23	-	90	23	22	1032	2593	3625	596
4	नांदूरा	26	-	89	23	24	2720	1925	4645	395
5	मलकापूर	26	-	93	24	26	2056	4550	6606	707
6	मोताळा	26	-	119	14	26	2954	789	3743	505
7	खामगांव	43	-	156	34	39	2417	6884	9301	615
8	मेहकर	36	-	130	30	36	2388	2012	4400	366
9	चिखली	26	-	109	20	25	3185	3395	6580	206
10	बुलडाणा	34	-	116	31	33	7131	3479	10610	570
11	देउळगांव राजा	29	-	101	25	29	1124	1366	2490	310
12	सिंदखेड राजा	26	-	95	21	26	1120	262	1382	227
13	लोणार	22	-	88	19	22	909	877	1786	271
एकूण जिल्हा		353	-	1354	298	344	30396	29988	60384	5147

आधार:- 1) अधीक्षक, पोस्ट व तारघर, बुलडाणा.

2) मुख्य प्रबंधक, भारत संचार निगम, जिल्हा-बुलडाणा.स्थित- खामगाव

टिप :- दिनांक 1-4-2007 पासून तारसेवा बंद झालेली आहे. त्यामुळे तारघरांची संख्या निरंक आहे.

## कारखान्यातील कामगारांची दैनिक सरासरी संख्या

अ. क्र.	उद्योग गट	संके- तांक	कारखाने संख्या			स्तंभ 6 मधील कारखान्यातील कामगार संख्या	
			नोंदणी झालेले	बंद	प्रपत्र पाठविणारे चालू	एकूण	पैकी स्त्रिया
(1)	(2)	(3)	(4)	(5)	(6)	(7)	(8)
1	शेतीसंबंधी सेवा (रोपवाटिका रोपे तयार करणे व फलोत्पादन)	011	11	0	3	450	185
2	गुरे पालन	014	113	13	16	642	210
3	मासे, मटन, फळे व भाजीपाला यांचे उत्पादन व त्यावर प्रक्रिया करणे व साठवण करणे	151	104	9	18	177	15
4	दुधाचे पदार्थ तयार करणे	152	3	0	2	15	0
5	गिरणीद्वारे पीठ, भात, दाळ इ. धान्यावर प्रक्रिया करून उत्पादन	153	21	4	4	33	3
6	पाव, बिस्कटे, केक वगैरे अन्नपदार्थांचे उत्पादन	154	6	2	2	147	0
7	मादक पेय पदार्थांचे उत्पादन	155	8	0	3	8	0
8	सुती कापडांचे उत्पादन, सूत कातणे, कापड विणणे व त्यावरील प्रक्रिया	171	7	1	3	1103	74
9	लाकूड कापणे व फळ्या तयार करणे (प्लायवूड सोडून)	201	75	6	11	32	0
10	लाकडाच्या फळ्या, प्लायवूड व त्यापासून वस्तू बनविणे	202	1	0	0	0	0
11	कागद व कागदापासून तयार होणा-या वस्तूंचे उत्पादन	210	22	2	10	424	0
12	रासायनिक वस्तूंचे उत्पादन उदा. फिनाइल, टरपेंटाइन, इत्यादी ( रासायनिक खते सोडून)	241	5	0	5	97	2
13	इतर रासायनिक वस्तूंचे उत्पादन.	242	2	0	0	0	0
14	खर उत्पादन (टायर, ट्यूब उत्पादने)	251	3	0	0	0	0
15	प्लॅस्टिक उत्पादने (पाईप, सूटकेस इत्यादी)	252	2	0	0	0	0
16	अधातू खनिज पदार्थांचे उत्पादन	269	12	1	3	54	10



## कारखान्यातील कामगारांची दैनिक सरासरी संख्या

अ. क्र.	उद्योग गट	संके- तांक	काम केलेल्या श्रम दिनांची एकूण संख्या (हजारात)	प्रपत्र न पाठविणारे चालू कारखाने	
				संख्या	कामगार संख्या
(1)	(2)	(3)	(9)	(10)	(11)
1	शेतीसंबंधी सेवा (रोपवाटिका रोपे तयार करणे व फलोत्पादन)	011	120	8	92
2	गुरे पालन	014	125	84	1167
3	मासे, मटन, फळे व भाजीपाला यांचे उत्पादन व त्यावर प्रक्रिया करणे व साठवण करणे	151	38	77	898
4	दुधाचे पदार्थ तयार करणे	152	5	1	12
5	गिरणीद्वारे पीठ, भात, दाळ इ. धान्यावर प्रक्रिया करून उत्पादन	153	8	13	163
6	पाव, बिस्किटे, केक वगैरे अन्नपदार्थांचे उत्पादन	154	30	2	38
7	मादक पेय पदार्थांचे उत्पादन	155	1	5	49
8	सुती कापडांचे उत्पादन, सूत कातणे, कापड विणणे व त्यावरील प्रक्रिया	171	385	3	89
9	लाकूड कापणे व फळ्या तयार करणे (प्लायवूड सोडून)	201	9	58	271
10	लाकडाच्या फळ्या, प्लायवूड व त्यापासून वस्तू बनविणे	202	0	1	14
11	कागद व कागदापासून तयार होणा-या वस्तूंचे उत्पादन	210	128	11	183
12	रासायनिक वस्तूंचे उत्पादन उदा. फिनाइल, टरपेंटाइन, इत्यादी ( रासायनिक खते सोडून)	241	29	0	0
13	इतर रासायनिक वस्तूंचे उत्पादन.	242	0	2	40
14	रबर उत्पादन (टायर, ट्यूब उत्पादने)	251	0	3	24
15	प्लॅस्टिक उत्पादने (पाईप, सूटकेस इत्यादी)	252	0	2	31
16	अधातू खनिज पदार्थांचे उत्पादन	269	15	8	128

## कारखान्यातील कामगारांची दैनिक सरासरी संख्या

अ. क्र.	उद्योग गट	संके- तांक	कारखाने संख्या			स्तंभ 6 मधील कारखान्यातील कामगार संख्या	
			नोंदणी झालेले	बंद	प्रपत्र पाठविणारे चालू	एकूण	पैकी स्त्रिया
(1)	(2)	(3)	(4)	(5)	(6)	(7)	(8)
17	प्राथमिक स्वरूपाचे लोखंड तयार करणे	271	3	0	0	0	0
18	फॅब्रिकेटेड स्ट्रक्चरल धातू उत्पादन (रोलिंग शटर, दरवाजा, खिडक्या, तिजो-या, इत्यादी)	289	1	1	0	0	0
19	सामान्य उपयोगासाठी यंत्र व यांत्रिक	291	1	1	0	0	0
20	विद्युत यंत्र सामग्री व त्याचे सुटे भागांचे उत्पादन	312	1	0	0	0	0
21	इतर उत्पादन उद्योग (दागदागिने तयार करणे, ज्वेलरी, सोन्या चांदीचे दागिने तयार करणे)	369	2	0	1	7	0
22	विद्युत शक्तीचे उत्पादन	401	1	1	0	0	0
23	पाण्याची साठवणूक, शुद्धीकरण व पुरवठा	410	2	0	0	0	0
24	मोटर वाहने दुरुस्ती व देखभाल	502	15	1	6	326	13
<b>जिल्हा एकूण</b>		--	<b>421</b>	<b>42</b>	<b>87</b>	<b>3515</b>	<b>512</b>

## कारखान्यातील कामगारांची दैनिक सरासरी संख्या

अ. क्र.	उद्योग गट	संके- तांक	काम केलेल्या श्रम दिनांची एकूण संख्या (हजारात)	प्रपत्र न पाठविणारे चालू कारखाने	
				संख्या	कामगार संख्या
(1)	(2)	(3)	(9)	(10)	(11)
17	प्राथमिक स्वरूपाचे लोखंड तयार करणे	271	0	3	40
18	फॅब्रिकेटेड स्ट्रक्चरल धातू उत्पादन (रोलिंग शटर, दरवाजा, खिडक्या, तिजो-या, इत्यादी)	289	0	0	0
19	सामान्य उपयोगासाठी यंत्र व यांत्रिक	291	0	0	0
20	विद्युत यंत्र सामग्री व त्याचे सुटे भागांचे उत्पादन	312	0	1	15
21	इतर उत्पादन उद्योग (दागदागिने तयार करणे, ज्वेलरी, सोन्या चांदीचे दागिने तयार करणे)	369	2	1	17
22	विद्युत शक्तीचे उत्पादन	401	0	0	0
23	पाण्याची साठवणूक, शुद्धीकरण व पुरवठा	410	0	2	29
24	मोटार वाहने दुरुस्ती व देखभाल	502	114	8	143
<b>जिल्हा एकूण</b>		--	<b>1009</b>	<b>293</b>	<b>3443</b>

आधार - औद्योगिक सुरक्षा व आरोग्य संचालनालय,

तक्ता क्रमांक - 9.2

रोजगार व स्वयंरोजगार मार्गदर्शन केंद्रांतील आकडेवारी

जिल्हा :-बुलडाणा

संदर्भ वर्ष : 2009

अ. क्र.	बाब	संख्या
(1)	(2)	(3)
1	जाहीर केलेल्या रिकाम्या जागांची संख्या	212
2	रोजगार स्वयंरोजगार मार्गदर्शक केंद्राचा उपयोग करणारे मालक	99
3	मागील वर्ष अखेरीस पटावरील उमेदवार	85126
4	चालू वर्षात नवीन नोदंणी केलेले उमेदवार	16208
5	नोकरी मिळालेले उमेदवार	67
6	वर्ष अखेरीस पटावरील उमेदवार	81132
7	नोकरी मिळालेले उमेदवार	
	अ) खाजगी क्षेत्र	15
	ब) सार्वजनिक क्षेत्र	52
	क) एकूण	67
8	नोकरी मिळालेले उमेदवार	
	अ) अनुसूचित जाती/ अनुसूचित जमाती	21
	ब) इतर	46
	क) एकूण	67
9	रोजगार स्वयंरोजगार योजनेअंतर्गत लाभ प्राप्त झालेले उमेदवार	
	अ) रोजगार	54
	ब) स्वयंरोजगार	898
10	रोजगार स्वयंरोजगार मार्गदर्शक केंद्रातील व्यवसाय मार्गदर्शन केंद्र	
	1) वैयक्तिक मार्गदर्शन/ व्यक्तिशः अगर गटामध्ये सल्ला दिलेले	175
	2) रोजगार स्वयंरोजगार मार्गदर्शक केंद्रामध्ये घेण्यात आलेल्या गटांची चर्चा	8
	3) मार्गदर्शन केलेल्या अर्जदारांना नोकरी विषयी/ प्रशिक्षणासाठी/ उमेदवारासाठी दिलेल्यांची संख्या	185

आधार -सहाय्यक संचालक, जिल्हा रोजगार व स्वयंरोजगार मार्गदर्शन केंद्र,बुलडाणा

तक्ता क्रमांक - 9.3

शासकीय व स्थानिक स्वराज्य संस्थांतील कर्मचा-यांची संख्या

जिल्हा - बुलडाणा

संदर्भ वर्ष : 2007

अ. क्र.	बाब	पदांचा तपशील	शासकीय	जिल्हा परिषद	महानगर पालिका	नगर परिषद
(1)	(2)	(3)	(4)	(5)	(6)	(7)
1	वर्ग - अ	एकूण मंजूर पदे भरलेली पदे पैकी स्त्रिया	409 304 29	223 215 15	-- -- --	0 0 0
2	वर्ग - ब	एकूण मंजूर पदे भरलेली पदे पैकी स्त्रिया	959 685 111	1558 1354 162	-- -- --	96 91 16
3	वर्ग - क	एकूण मंजूर पदे भरलेली पदे पैकी स्त्रिया	7039 5401 497	7676 7099 1611	-- -- --	1300 1040 182
4	वर्ग - ड	एकूण मंजूर पदे भरलेली पदे पैकी स्त्रिया	2319 1956 269	1110 916 154	-- -- --	1648 1573 353
5	एकूण	मंजूर पदे भरलेली पदे पैकी स्त्रिया	10726 8346 906	10567 9584 1942	-- -- --	3044 2704 551
6	*इतर वर्ग-इ कर्मचारी	एकूण मंजूर पदे भरलेली पदे पैकी स्त्रिया	2731 1986 324	4653 4526 3827	-- -- --	103 88 28
7	एकूण	मंजूर पदे (5+6) भरलेली पदे पैकी स्त्रिया	13457 10332 1230	15220 14110 5769	-- -- --	3147 2792 579

टीप (\*)- 'इतर' यामध्ये कार्यव्ययी आस्थापनेवरील, आकस्मिक खर्चातील रोजगार दिले जाणारे, रोजंदारीवरील, अंशकालीन, मानसेवी आणि वरील वर्गात समाविष्ट न झालेले कर्मचारी यांचा समावेश आहे.

टीप - म.न.पा कडील वर्गवारीची माहिती उपलब्ध नाही.

आधार - अर्थ व सांख्यिकी संचालनालय ,मुंबई

तक्ता क्रमांक - 9.4

निरनिराळ्या उद्योगांतील रोजगार

जिल्हा - बुलडाणा

संदर्भ वर्ष :2008-09

अ. क्र.	उद्योग गट	राष्ट्रीय उद्योग संकेतांक	एकूण आस्थापनांची संख्या	माहिती देणा-या आस्थापनांची संख्या	कर्मचारी संख्या			
					शासकीय	निम-शासकीय	खाजगी	एकूण
(1)	(2)	(3)	(4)	(5)	(6)	(7)	(8)	(9)
1	कृषी	0	22	20	891	92	0	983
2	खाणकाम	10	0	0	0	0	0	0
3	वस्तुनिर्माण	20 ते 39	47	43	148	45	4319	4512
4	बीज निर्मिती, गॅस, पाणी व सांडपाणी सेवा	40 ते 49	5	5	0	1536	0	1536
5	बांधकाम	50	11	11	1154	141	0	1295
6	घाऊक व किरकोळ व्यापार व हॉटेल व्यवसाय	60 ते 69	0	0	0	0	0	0
7	परिवहन,गोदामे आणि दळणवळण	70 ते 75	8	7	912	2745	0	3657
8	वित्त पुरवठा, विमा स्थावर मालमत्ता आणि व्यापार विषयक सेवा	80 ते 83	121	96	63	309	3915	4287
9	सामूहिक,सामाजिक व व्यक्तिगत सेवा	90 ते 99	446	425	6731	17548	8576	32855
जिल्हा एकूण			660	607	9899	22416	16810	49125

आधार - सहाय्यक संचालक, जिल्हा रोजगार व स्वयंरोजगार मार्गदर्शन केंद्र, बुलडाणा.

तक्ता क्रमांक - 9.5  
कृषी व बिगर-कृषी उद्योग

जिल्हा -बुलडाणा

संदर्भ वर्ष : 2005

अ. क्र.	बाब	* कृषी उद्योग			बिगर-कृषी			कृषी व बिगर-कृषी एकूण		
		ग्रामीण	नागरी	एकूण	ग्रामीण	नागरी	एकूण	ग्रामीण	नागरी	एकूण
(1)	(2)	(3)	(4)	(5)	(6)	(7)	(8)	(9)	(10)	(11)
1	उद्योगांची संख्या									
	1.1 स्वकार्यरत उद्योग	2141	108	2249	30497	14373	44870	32638	14481	47119
	1.2 आस्थापना ***	769	9	778	13530	10287	23817	14299	10296	24595
	1.3 एकूण	2910	117	3027	44027	24660	68687	46937	24777	71714
2	मालकीच्या प्रकारानुसार उद्योग									
	2.1 सहकारी	20	0	20	564	224	788	584	224	808
	2.2 सार्वजनिक	25	0	25	4675	919	5594	4700	919	5619
	2.3 खाजगी	2865	117	2982	38788	23517	62305	41653	23634	65287
3	मालकाचा विशेष सामाजिक गट (एकूण संस्थांची टक्केवारी)									
	3.1 अनुसूचित जाती	8.21	8.55	8.22	7.23	4.19	6.14	7.30	4.20	6.22
	3.2 अनुसूचित जमाती	4.70	4.28	4.70	4.03	1.82	3.23	4.07	1.83	3.30
4	जागेविरहित कार्यान्वित असलेल्या उद्योगांची एकूणशी टक्केवारी	75.63	24.79	73.68	26.38	14.34	22.05	29.42	14.40	24.23
5	शक्तीवर चालणा-या उद्योगाची एकूण उद्योगांशी टक्केवारी	10.10	2.57	9.81	12.74	14.56	13.40	12.59	14.50	13.24
6	सर्वसाधारणपणे काम करणा-या कामगारांची संख्या									
	6.1 एकूण कामगार	4704	171	4875	78214	65741	143955	82918	65912	148830
	6.2 वेतनावर काम करणारे कामगार	1341	14	1355	36913	39965	76878	38254	39979	78233
	6.3 वेतनावरील कामगारांची एकूण कामगारांशी टक्केवारी	28.50	8.19	27.80	47.20	60.80	53.40	46.13	60.66	52.57
	6.4 कामगारांची प्रति उद्योग सरासरी संख्या	1.61	1.47	1.61	1.78	2.67	2.10	1.77	2.67	2.08

टीप :- \*कृषी उत्पादन व मळे वगळून कृषी संबंधित उद्योग, \*\* पगारावर एकही कर्मचारी नसलेले उद्योग

\*\*\*ज्या उद्योगात कमीतकमी एकतरी व्यक्ती पगारावर काम करते असे उद्योग

आधार :- अर्थ व सांख्यिकी संचालनालय, महाराष्ट्र शासन, मुंबई (आर्थिक गणना-2005)

तक्ता क्रमांक: 9.6

प्रमुख उद्योग गटानुसार उद्योगांचो आणि निर्यामित काम करणा-या कामगारांचो संख्या

जिल्हा -बुलडाणा

संदर्भ वर्ष :2005

अ. क्र.	उद्योग गट	ग्रामीण		नागरी		एकूण	
		उद्योग	कामगार	उद्योग	कामगार	उद्योग	कामगार
(1)	(2)	(3)	(4)	(5)	(6)	(7)	(8)
1	कृषी	2910	4704	117	171	3027	4875
2	खनिज उत्पादन व खाणकाम	105	377	16	34	121	411
3	वस्तुनिर्माण	10313	17470	4031	8451	14344	25921
4	बीज, गॅस आणि पाणी पुरवठा	0	0	1	11	1	11
5	बांधकाम	693	1048	371	561	1064	1609
6	विक्री, दुरुस्ती व संधारण	422	681	944	1967	1366	2648
7	घाऊक व्यापार	979	1570	1107	2525	2086	4095
8	किरकोळ व्यापार	16317	22408	10925	18497	27242	40905
9	उपाहारगृहे आणि हॉटेल्स	891	1958	798	2227	1689	4185
10	वाहतूक व साठवण व गोदामविषयक	3083	3954	1081	1793	4164	5747
11	पोस्ट व दळणवळण	496	652	506	823	1002	1475
12	वित्तीय सेवा , विमा	425	1421	335	2847	760	4268
13	स्थावर मालमत्ता व बँकिंग	747	1423	770	1284	1517	2707
14	लोकप्रशासन व सुरक्षाविषयक	2252	6280	615	13197	2867	19477
15	शिक्षण	1924	11190	553	5466	2477	16656
16	आरोग्य व सामाजिक कार्य	915	1957	732	2577	1647	4534
17	सामुहिक ,सामाजिक व्यक्तीगत सेवा	4485	5825	1870	3481	6355	9306
18	इतर सेवा	0	0	0	0	0	0
19	बिगर कृषी उद्योग गट (एकूण)	44027	78214	24660	65741	68687	143955
20	सर्व प्रमुख उद्योग गट (एकूण)	46937	82918	24777	65912	71714	148830

आधार :- अर्थ व सांख्यिकी संचालनालय, महाराष्ट्र शासन, मुंबई (आर्थिक गणना -2005)



तक्ता क्रमांक - 9.7

महत्त्वाच्या उद्योग गटानुसार कृषी व बिगर - कृषी आस्थापनांची व त्यातील कामगारांची संख्या

जिल्हा -बुलडाणा

संदर्भ वर्ष :2005

अ. क्र.	उद्योग गट संकेतांक	उद्योग गट	आस्थापना			आस्थापनेवरील कामगार		
			ग्रामीण	नागरी	एकूण	ग्रामीण	नागरी	एकूण
(1)	(2)	(3)	(4)	(5)	(6)	(7)	(8)	(9)
1	0	कृषी	877	58	935	2319	79	2398
2	1	खाणकाम व दगडकाम	39	12	51	117	40	157
3	2 व 3	वस्तुनिर्माण	1750	2332	4082	5089	8721	13810
4	4	बीज,गॅस व पाणी पुरवठा	16	16	32	56	1732	1788
5	5	बांधकाम	105	161	266	286	404	690
6	6	घाऊक व्यापार	194	548	742	425	1129	1554
7	6	किरकोळ व्यापार	4655	8366	13021	7251	14338	21589
8	6	उपाहारगृहे व हॉटेल्स	691	971	1662	1441	2356	3797
9	7	वाहतूक	259	357	616	446	1759	2205
10	7	साठवण व गोदाम विषयक	0	0	0	0	0	0
11	7	दळणवळण	475	276	751	859	1264	2123
12	8	वित्तीय, विमा, स्थावर मालमत्ता आणि व्यावसायिक सेवा	1171	1253	2424	3593	5221	8814
13	9	सामुहिक, सामाजिक व व्यक्तिगत सेवा	2475	1284	3759	3477	2354	5831
14	10	इतर	6051	1974	8025	25252	21351	46603
एकूण			18758	17608	36366	50611	60748	111359

आधार :- अर्थ व सांख्यिकी संचालनालय, महाराष्ट्र शासन, मुंबई (आर्थिक गणना-2005)

अ. क्र.	तालुका	बाब	प्राथमिक संस्था				
			शासकीय	स्थानिक संस्था	खाजगी		एकूण
					अनुदानित	विना अनुदानित	
(1)	(2)	(3)	(4)	(5)	(6)	(7)	(8)
1	जळगांव जामोद	एकूण	0	77	6	7	90
		पैकी मुलींकरिता	0	3	0	0	3
2	संग्रामपूर	एकूण	0	95	1	0	96
		पैकी मुलींकरिता	0	5	0	0	5
3	शेगांव	एकूण	0	79	1	4	84
		पैकी मुलींकरिता	0	6	0	0	6
4	नांदुरा	एकूण	0	111	4	3	118
		पैकी मुलींकरिता	0	4	0	0	4
5	मलकापूर	एकूण	1	76	10	6	93
		पैकी मुलींकरिता	0	4	0	1	5
6	मोताळा	एकूण	1	115	0	3	119
		पैकी मुलींकरिता	0	2	0	0	2
7	खामगांव	एकूण	0	161	6	17	184
		पैकी मुलींकरिता	0	7	0	0	7
8	मेहकर	एकूण	0	152	7	12	171
		पैकी मुलींकरिता	0	2	0	0	2
9	चिखली	एकूण	0	158	8	6	172
		पैकी मुलींकरिता	0	5	0	0	5
10	बुलडाणा	एकूण	1	120	13	9	143
		पैकी मुलींकरिता	0	3	0	0	3
11	देऊळगांव राजा	एकूण	0	69	2	8	79
		पैकी मुलींकरिता	0	2	0	0	2
12	सिंदखेडराजा	एकूण	0	115	5	5	125
		पैकी मुलींकरिता	0	4	0	0	4
13	लोणार	एकूण	0	90	6	4	100
		पैकी मुलींकरिता	0	5	0	0	5
एकूण जिल्हा		एकूण	2	1418	69	85	1574
		पैकी मुलींकरिता	0	52	0	1	53

पुढे चालू

अ. क्र.	तालुका	बाब	माध्यमिक संस्था				
			शासकीय	स्थानिक संस्था	खाजगी		एकूण
					अनुदानित	विना अनुदानित	
(1)	(2)	(3)	(9)	(10)	(11)	(12)	(13)
1	जळगांव जामोद	एकूण	0	5	11	4	20
		पैकी मुर्लीकरिता	0	1	0	0	1
2	संग्रामपूर	एकूण	1	1	6	3	11
		पैकी मुर्लीकरिता	0	0	0	0	0
3	शेगांव	एकूण	0	3	10	2	15
		पैकी मुर्लीकरिता	0	0	0	0	0
4	नांदुरा	एकूण	0	1	14	3	18
		पैकी मुर्लीकरिता	0	0	2	0	2
5	मलकापूर	एकूण	0	3	9	3	15
		पैकी मुर्लीकरिता	0	1	0	0	1
6	मोताळा	एकूण	1	1	14	1	17
		पैकी मुर्लीकरिता	0	0	1	0	1
7	खामगांव	एकूण	0	6	13	18	37
		पैकी मुर्लीकरिता	0	0	0	0	0
8	मेहकर	एकूण	1	1	17	8	27
		पैकी मुर्लीकरिता	0	0	2	0	2
9	चिखली	एकूण	0	4	25	14	43
		पैकी मुर्लीकरिता	0	0	3	0	3
10	बुलडाणा	एकूण	0	5	14	11	30
		पैकी मुर्लीकरिता	0	0	2	0	2
11	देऊळगांव राजा	एकूण	0	1	8	9	18
		पैकी मुर्लीकरिता	0	0	1	0	1
12	सिंदखेडराजा	एकूण	0	0	14	11	25
		पैकी मुर्लीकरिता	0	0	1	0	1
13	लोणार	एकूण	0	0	14	5	19
		पैकी मुर्लीकरिता	0	0	1	0	1
एकूण जिल्हा	एकूण		3	31	169	92	295
		पैकी मुर्लीकरिता	0	2	13	0	15

पुढे चालू

अ. क्र.	तालुका	बाब	उच्च माध्यमिक संस्था				
			शासकीय	स्थानिक संस्था	खाजगी		एकूण
					अनुदानित	विना अनुदानित	
(1)	(2)	(3)	(14)	(15)	(16)	(17)	(18)
1	जळगांव जामोद	एकूण	0	0	1	1	2
		पैकी मुर्लीकरिता	0	0	0	0	0
2	संग्रामपूर	एकूण	0	1	4	2	7
		पैकी मुर्लीकरिता	0	0	0	0	0
3	शेगांव	एकूण	1	1	2	1	5
		पैकी मुर्लीकरिता	0	0	0	0	0
4	नांदुरा	एकूण	0	0	5	1	6
		पैकी मुर्लीकरिता	0	0	0	0	0
5	मलकापूर	एकूण	0	1	9	2	12
		पैकी मुर्लीकरिता	0	0	2	0	2
6	मोताळा	एकूण	0	0	8	2	10
		पैकी मुर्लीकरिता	0	0	0	0	0
7	खामगांव	एकूण	0	4	4	0	8
		पैकी मुर्लीकरिता	0	1	0	0	1
8	मेहकर	एकूण	0	0	14	1	15
		पैकी मुर्लीकरिता	0	0	0	0	0
9	चिखली	एकूण	0	2	14	1	17
		पैकी मुर्लीकरिता	0	0	0	0	0
10	बुलडाणा	एकूण	0	3	14	5	22
		पैकी मुर्लीकरिता	0	0	0	0	0
11	देऊळगांव राजा	एकूण	0	1	8	0	9
		पैकी मुर्लीकरिता	0	0	0	0	0
12	सिंदखेडराजा	एकूण	0	0	10	1	11
		पैकी मुर्लीकरिता	0	0	0	0	0
13	लोणार	एकूण	0	0	7	0	7
		पैकी मुर्लीकरिता	0	0	0	0	0
एकूण जिल्हा	एकूण	एकूण	1	13	100	17	131
		पैकी मुर्लीकरिता	0	1	2	0	3

पुढे चालू

अ. क्र.	तालुका	बाब	महाविद्यालये (सर्व)				एकूण शैक्षणिक संस्था	
			शासकीय	स्थानिक संस्था	खाजगी			एकूण
					अनुदानित	विना अनुदानित		
(1)	(2)	(3)	(19)	(20)	(21)	(22)	(23)	(24)
1	जळगांव जामोद	एकूण	-	-	-	-	-	112
		पैकी मुलींकरिता	-	-	-	-	-	4
2	संग्रामपूर	एकूण	-	-	-	-	-	114
		पैकी मुलींकरिता	-	-	-	-	-	5
3	शेगांव	एकूण	-	-	-	-	-	104
		पैकी मुलींकरिता	-	-	-	-	-	6
4	नांदुरा	एकूण	-	-	-	-	-	142
		पैकी मुलींकरिता	-	-	-	-	-	6
5	मलकापूर	एकूण	-	-	-	-	-	120
		पैकी मुलींकरिता	-	-	-	-	-	8
6	मोताळा	एकूण	-	-	-	-	-	146
		पैकी मुलींकरिता	-	-	-	-	-	3
7	खामगांव	एकूण	-	-	-	-	-	229
		पैकी मुलींकरिता	-	-	-	-	-	8
8	मेहकर	एकूण	-	-	-	-	-	213
		पैकी मुलींकरिता	-	-	-	-	-	4
9	चिखली	एकूण	-	-	-	-	-	232
		पैकी मुलींकरिता	-	-	-	-	-	8
10	बुलडाणा	एकूण	-	-	-	-	-	195
		पैकी मुलींकरिता	-	-	-	-	-	5
11	देऊळगांव राजा	एकूण	-	-	-	-	-	106
		पैकी मुलींकरिता	-	-	-	-	-	3
12	सिंदखेडराजा	एकूण	-	-	-	-	-	161
		पैकी मुलींकरिता	-	-	-	-	-	5
13	लोणार	एकूण	-	-	-	-	-	126
		पैकी मुलींकरिता	-	-	-	-	-	6
एकूण जिल्हा		एकूण	-	-	-	-	14	2014
		पैकी मुलींकरिता	-	-	-	-	-	71

आधार - शिक्षणाधिकारी (प्राथमिक) जिल्हा परिषद, बुलडाणा.

**तक्ता क्रमांक - 10.2**  
**शैक्षणिक संस्थांतील शिक्षक**

संदर्भ वर्ष: 2005-06

जिल्हा-बुलडाणा

अ. क्र.	तालुका	बाब	प्राथमिक शिक्षक				
			शासकीय	स्थानिक संस्था	खाजगी		एकूण
					अनुदानित	विना अनुदानित	
(1)	(2)	(3)	(4)	(5)	(6)	(7)	(8)
1	जळगांव	एकूण	0	405	40	36	481
	जामोद	पैकी स्त्रिया	0	85	9	18	112
2	संग्रामपुर	एकूण	0	409	4	42	455
		पैकी स्त्रिया	0	68	0	0	68
3	शेगांव	एकूण	0	388	13	27	428
		पैकी स्त्रिया	0	131	5	34	170
4	नांदुरा	एकूण	0	496	36	15	547
		पैकी स्त्रिया	0	124	17	7	148
5	मलकापुर	एकूण	1	378	75	34	488
		पैकी स्त्रिया	0	116	20	21	157
6	मोताळा	एकूण	0	556	0	12	568
		पैकी स्त्रिया	0	96	0	4	100
7	खामगांव	एकूण	0	892	31	109	1032
		पैकी स्त्रिया	0	265	10	66	341
8	मेहकर	एकूण	0	774	46	47	867
		पैकी स्त्रिया	0	110	7	23	140
9	चिखली	एकूण	0	839	65	30	934
		पैकी स्त्रिया	0	151	13	24	188
10	बुलडाणा	एकूण	2	768	85	80	935
		पैकी स्त्रिया	1	287	23	50	361
11	देऊळगांव	एकूण	0	381	11	0	392
	राजा	पैकी स्त्रिया	0	60	4	19	83
12	सिंदखेड राजा	एकूण	0	496	18	35	549
		पैकी स्त्रिया	0	59	7	9	75
13	लोणार	एकूण	0	432	26	16	474
		पैकी स्त्रिया	0	54	4	7	65
एकूण जिल्हा		एकूण	3	7214	450	483	8150
		पैकी स्त्रिया	1	1606	119	282	2008

पुढे चालू..

तक्ता क्रमांक - 10.2

शैक्षणिक संस्थांतील शिक्षक

संदर्भ वर्ष:2005-06

संदर्भ वर्ष:2005-06

जिल्हा-बुलडाणा

अ. क्र.	तालुका	बाब	माध्यमिक शिक्षक				
			शासकीय	स्थानिक संस्था	खाजगी		एकूण
					अनुदानित	विना अनुदानित	
(1)	(2)	(3)	(9)	(10)	(11)	(12)	(13)
1	जळगांव	एकूण	0	77	114	14	205
	जामोद	पैकी स्त्रिया	0	13	12	2	27
2	संग्रामपुर	एकूण	11	19	65	15	110
		पैकी स्त्रिया	3	2	4	1	10
3	शेगांव	एकूण	0	44	116	10	170
		पैकी स्त्रिया	0	3	19	4	26
4	नांदुरा	एकूण	0	4	217	12	233
		पैकी स्त्रिया	0	4	45	0	49
5	मलकापुर	एकूण	0	30	95	23	148
		पैकी स्त्रिया	0	2	4	8	14
6	मोताळा	एकूण	8	10	144	5	167
		पैकी स्त्रिया	1	5	19	0	25
7	खामगांव	एकूण	0	81	97	74	252
		पैकी स्त्रिया	0	11	7	16	34
8	मेहकर	एकूण	11	18	195	40	264
		पैकी स्त्रिया	3	2	23	6	34
9	चिखली	एकूण	0	32	235	55	322
		पैकी स्त्रिया	0	3	29	6	38
10	बुलडाणा	एकूण	0	72	137	49	258
		पैकी स्त्रिया	0	14	22	11	47
11	देऊळगांव	एकूण	0	4	66	44	114
	राजा	पैकी स्त्रिया	0	0	6	5	11
12	सिंदखेड राजा	एकूण	0	0	177	55	232
		पैकी स्त्रिया	0	0	15	0	15
13	लोणार	एकूण	0	0	168	20	188
		पैकी स्त्रिया	0	0	11	0	11
एकूण जिल्हा		एकूण	30	391	1826	416	2663
		पैकी स्त्रिया	7	59	216	59	341

पुढे चालू..

तक्ता क्रमांक - 10.2  
शैक्षणिक संस्थांतील शिक्षक

संदर्भ वर्ष:2005-06

संदर्भ वर्ष:2005-06

जिल्हा-बुलडाणा

अ. क्र.	तालुका	बाब	उच्च माध्यमिक शिक्षक				
			शासकीय	स्थानिक संस्था	खाजगी		एकूण
					अनुदानित	विना अनुदानित	
(1)	(2)	(3)	(14)	(15)	(16)	(17)	(18)
1	जळगांव	एकूण	0	0	42	7	49
	जामोद	पैकी स्त्रिया	0	0	5	1	6
2	संग्रामपुर	एकूण	0	28	67	19	114
		पैकी स्त्रिया	0	3	6	2	11
3	शेगांव	एकूण	26	60	60	13	159
		पैकी स्त्रिया	4	16	7	8	35
4	नांदुरा	एकूण	0	0	131	5	136
		पैकी स्त्रिया	0	0	18	3	21
5	मलकापुर	एकूण	0	21	252	19	292
		पैकी स्त्रिया	0	7	61	8	76
6	मोताळा	एकूण	0	0	204	16	220
		पैकी स्त्रिया	0	0	19	0	19
7	खामगांव	एकूण	0	88	238	0	326
		पैकी स्त्रिया	0	17	66	0	83
8	मेहकर	एकूण	0	0	443	7	450
		पैकी स्त्रिया	0	0	26	0	26
9	चिखली	एकूण	0	59	371	9	439
		पैकी स्त्रिया	0	6	36	1	43
10	बुलडाणा	एकूण	0	68	429	45	542
		पैकी स्त्रिया	0	20	60	10	90
11	देऊळगांव	एकूण	0	46	182	0	228
	राजा	पैकी स्त्रिया	0	5	17	0	22
12	सिंदखेड राजा	एकूण	0	0	200	11	211
		पैकी स्त्रिया	0	0	18	0	18
13	लोणार	एकूण	0	0	172	0	172
		पैकी स्त्रिया	0	0	17	0	17
एकूण जिल्हा		एकूण	26	370	2791	151	3338
		पैकी स्त्रिया	4	74	356	33	467

पुढे चालू..



तक्ता क्रमांक - 10.2  
शैक्षणिक संस्थांतील शिक्षक

संदर्भ वर्ष:2005-06

संदर्भ वर्ष:2005-06

जिल्हा-बुलडाणा

अ. क्र.	तालुका	बाब	महाविद्यालयातील शिक्षक (सर्व)				एकूण	
			शासकीय	स्थानिक संस्था	खाजगी			
					अनुदानित	विना अनुदानित		
(1)	(2)	(3)	(19)	(20)	(21)	(22)	(23)	(24)
1	जळगांव	एकूण	-	-	-	-	-	735
	जामोद	पैकी स्त्रिया	-	-	-	-	-	145
2	संग्रामपुर	एकूण	-	-	-	-	-	679
		पैकी स्त्रिया	-	-	-	-	-	89
3	शेगांव	एकूण	-	-	-	-	-	757
		पैकी स्त्रिया	-	-	-	-	-	231
4	नांदुरा	एकूण	-	-	-	-	-	916
		पैकी स्त्रिया	-	-	-	-	-	218
5	मलकापुर	एकूण	-	-	-	-	-	928
		पैकी स्त्रिया	-	-	-	-	-	247
6	मोताळा	एकूण	-	-	-	-	-	955
		पैकी स्त्रिया	-	-	-	-	-	144
7	खामगांव	एकूण	-	-	-	-	-	1610
		पैकी स्त्रिया	-	-	-	-	-	458
8	मेहकर	एकूण	-	-	-	-	-	1581
		पैकी स्त्रिया	-	-	-	-	-	200
9	चिखली	एकूण	-	-	-	-	-	1695
		पैकी स्त्रिया	-	-	-	-	-	269
10	बुलडाणा	एकूण	-	-	-	-	-	1735
		पैकी स्त्रिया	-	-	-	-	-	498
11	देऊळगांव	एकूण	-	-	-	-	-	734
	राजा	पैकी स्त्रिया	-	-	-	-	-	116
12	सिंदखेड राजा	एकूण	-	-	-	-	-	992
		पैकी स्त्रिया	-	-	-	-	-	108
13	लोणार	एकूण	-	-	-	-	-	834
		पैकी स्त्रिया	-	-	-	-	-	93
एकूण जिल्हा		एकूण	-	-	-	-	93	14244
		पैकी स्त्रिया	-	-	-	-	10	2826

आधार - शिक्षणाधिकारी (प्राथमिक) जिल्हा परिषद, बुलडाणा.

अ.क्र.	तालुका	बाब	प्राथमिक विद्यार्थी				
			शासकीय	स्थानिक संस्था	खाजगी		एकूण
					अनुदानित	विना अनुदानित	
(1)	(2)	(3)	(4)	(5)	(6)	(7)	(8)
1	जळगांव जामोद	एकूण	0	15422	2281	657	18360
		पैकी मुली	0	7648	891	249	8788
2	संग्रामपुर	एकूण	0	15415	278	0	15693
		पैकी मुली	0	7529	20	0	7549
3	शेगांव	एकूण	0	13918	551	2392	16861
		पैकी मुली	0	6958	186	950	8094
4	नांदुरा	एकूण	0	16759	2302	390	19451
		पैकी मुली	0	8302	1086	130	9518
5	मलकापुर	एकूण	58	12642	4235	948	17883
		पैकी मुली	30	6262	1908	426	8626
6	मोताळा	एकूण	0	18167	0	228	18395
		पैकी मुली	0	8837	0	61	8898
7	खामगांव	एकूण	0	33383	1602	3525	38510
		पैकी मुली	0	16397	656	1316	18369
8	मेहकर	एकूण	0	25497	2173	1695	29365
		पैकी मुली	0	12572	923	668	14163
9	चिखली	एकूण	0	26180	3778	842	30800
		पैकी मुली	0	12942	1618	339	14899
10	बुलडाणा	एकूण	81	24668	4739	2733	32221
		पैकी मुली	38	12137	1970	897	15042
11	देऊळगांव राजा	एकूण	0	12256	492	992	13740
		पैकी मुली	0	5772	184	367	6323
12	सिंदखेड राजा	एकूण	0	16153	1142	549	17844
		पैकी मुली	0	7726	472	227	8425
13	लोणार	एकूण	0	15050	1552	338	16940
		पैकी मुली	0	7325	607	105	8037
एकूण जिल्हा		एकूण	139	245510	25125	15289	286063
		पैकी मुली	68	120407	10521	5735	136731

पुढे सुरु..

अ.क्र.	तालुका	बाब	माध्यमिक विद्यार्थी				
			शासकीय	स्थानिक संस्था	खाजगी		एकूण
					अनुदानित	विना अनुदानित	
(1)	(2)	(3)	(9)	(10)	(11)	(12)	(13)
1	जळगांव जामोद	एकूण	0	3130	5290	438	8858
		पैकी मुली	0	1549	2396	139	4084
2	संग्रामपुर	एकूण	495	651	2629	468	4243
		पैकी मुली	198	311	1249	218	1976
3	शेगांव	एकूण	0	1997	4773	237	7007
		पैकी मुली	0	949	2271	98	3318
4	नांदुरा	एकूण	0	117	9162	418	9697
		पैकी मुली	0	60	4992	210	5262
5	मलकापुर	एकूण	0	1300	3705	355	5360
		पैकी मुली	0	511	1605	55	2171
6	मोताळा	एकूण	290	291	5083	162	5826
		पैकी मुली	129	140	2430	55	2754
7	खामगांव	एकूण	0	3197	4204	2208	9609
		पैकी मुली	0	1476	1831	921	4228
8	मेहकर	एकूण	351	641	7245	1219	9456
		पैकी मुली	166	275	3659	568	4668
9	चिखली	एकूण	0	902	7880	1540	10322
		पैकी मुली	0	363	3845	705	4913
10	बुलडाणा	एकूण	0	2599	4668	1292	8559
		पैकी मुली	0	1328	2227	497	4052
11	देऊळगांव राजा	एकूण	0	136	2241	1102	3479
		पैकी मुली	0	58	1087	567	1712
12	सिंदखेड राजा	एकूण	0	0	6479	1431	7910
		पैकी मुली	0	0	3063	646	3709
13	लोणार	एकूण	0	0	5060	511	5571
		पैकी मुली	0	0	2275	221	2496
एकूण जिल्हा		एकूण	1136	14961	68419	11381	95897
		पैकी मुली	493	7020	32930	4900	45343

पुढे सुरु..

अ.क्र.	तालुका	बाब	उच्च माध्यमिक विद्यार्थी				
			शासकीय	स्थानिक संस्था	खाजगी		एकूण
					अनुदानित	विना अनुदानित	
(1)	(2)	(3)	(14)	(15)	(16)	(17)	(18)
1	जळगांव जामोद	एकूण	0	0	1945	185	2130
		पैकी मुली	0	0	858	82	940
2	संग्रामपुर	एकूण	0	1168	2872	811	4851
		पैकी मुली	0	555	1364	344	2263
3	शेगांव	एकूण	462	2212	2587	416	5677
		पैकी मुली	157	1012	1339	176	2684
4	नांदुरा	एकूण	0	0	5691	13	5704
		पैकी मुली	0	0	1856	6	1862
5	मलकापुर	एकूण	0	1034	10964	528	12526
		पैकी मुली	0	246	5577	231	6054
6	मोताळा	एकूण	0	0	7567	351	7918
		पैकी मुली	0	0	3109	163	3272
7	खामगांव	एकूण	0	3992	10248	0	14240
		पैकी मुली	0	2156	4898	0	7054
8	मेहकर	एकूण	0	0	16771	222	16993
		पैकी मुली	0	0	6088	111	6199
9	चिखली	एकूण	0	2579	14601	501	17681
		पैकी मुली	0	1271	5920	215	7406
10	बुलडाणा	एकूण	0	2439	16992	1065	20496
		पैकी मुली	0	946	7355	366	8667
11	देऊळगांव राजा	एकूण	0	2154	7745	0	9899
		पैकी मुली	0	890	2909	0	3799
12	सिंदखेड राजा	एकूण	0	0	7526	269	7795
		पैकी मुली	0	0	2965	169	3134
13	लोणार	एकूण	0	0	5707	0	5707
		पैकी मुली	0	0	2377	0	2377
एकूण जिल्हा		एकूण	462	15578	111216	4361	131617
		पैकी मुली	157	7076	46615	1863	55711

पुढे सुरु..

अ.क्र.	तालुका	बाब	महाविद्यालयातील विद्यार्थी (सर्व)					एकूण
			शासकीय	स्थानिक संस्था	खाजगी		एकूण	
					अनुदानित	विना अनुदानित		
(1)	(2)	(3)	(19)	(20)	(21)	(22)	(23)	(24)
1	जळगांव जामोद	एकूण	-	-	-	-	-	29348
		पैकी मुली	-	-	-	-	-	13812
2	संग्रामपुर	एकूण	-	-	-	-	-	24787
		पैकी मुली	-	-	-	-	-	11788
3	शेगांव	एकूण	-	-	-	-	-	29545
		पैकी मुली	-	-	-	-	-	14096
4	नांदुरा	एकूण	-	-	-	-	-	34852
		पैकी मुली	-	-	-	-	-	16642
5	मलकापुर	एकूण	-	-	-	-	-	35769
		पैकी मुली	-	-	-	-	-	16851
6	मोताळा	एकूण	-	-	-	-	-	32139
		पैकी मुली	-	-	-	-	-	14924
7	खामगांव	एकूण	-	-	-	-	-	62359
		पैकी मुली	-	-	-	-	-	29651
8	मेहकर	एकूण	-	-	-	-	-	55814
		पैकी मुली	-	-	-	-	-	25030
9	चिखली	एकूण	-	-	-	-	-	58803
		पैकी मुली	-	-	-	-	-	27218
10	बुलडाणा	एकूण	-	-	-	-	-	61276
		पैकी मुली	-	-	-	-	-	27761
11	देऊळगांव राजा	एकूण	-	-	-	-	-	27118
		पैकी मुली	-	-	-	-	-	11834
12	सिंदखेड राजा	एकूण	-	-	-	-	-	33549
		पैकी मुली	-	-	-	-	-	15268
13	लोणार	एकूण	-	-	-	-	-	28218
		पैकी मुली	-	-	-	-	-	12910
एकूण जिल्हा		एकूण	-	-	-	-	5362	518939
		पैकी मुली	-	-	-	-	-	237785

आधार - शिक्षणाधिकारी (प्राथमिक) जिल्हा परिषद, बुलडाणा.

तक्ता क्रमांक - 10.4

शैक्षणिक संस्थांतील अनुसूचित जातीच्या विद्यार्थ्यांची संख्या

जिल्हा -बुलडाणा

संदर्भ वर्ष:2005-06

अ.क्र	तालुका	बाब	प्राथमिक विद्यार्थी				
			शासकीय	स्थानिक संस्था	खाजगी		एकूण
					अनुदानित	विना अनुदानित	
(1)	(2)	(3)	(4)	(5)	(6)	(7)	(8)
1	जळगांव जामोद	एकूण	0	3041	197	33	3271
		पैकी मुली	0	1544	81	9	1634
2	संग्रामपुर	एकूण	0	3101	0	0	3101
		पैकी मुली	0	1531	0	0	1531
3	शेगांव	एकूण	0	3917	0	189	4106
		पैकी मुली	0	1923	0	68	1991
4	नांदुरा	एकूण	0	3526	103	18	3647
		पैकी मुली	0	1745	49	8	1802
5	मलकापुर	एकूण	0	2745	380	63	3188
		पैकी मुली	0	1352	150	25	1527
6	मोताळा	एकूण	0	3665	0	14	3679
		पैकी मुली	0	1728	0	6	1734
7	खामगांव	एकूण	0	8895	239	240	9374
		पैकी मुली	0	4318	93	93	4504
8	मेहकर	एकूण	0	6211	336	217	6764
		पैकी मुली	0	3084	158	87	3329
9	चिखली	एकूण	0	6692	462	164	7318
		पैकी मुली	0	3339	209	79	3627
10	बुलडाणा	एकूण	46	4731	1228	433	6438
		पैकी मुली	22	2275	565	156	3018
11	देऊळगांव राजा	एकूण	0	3184	24	105	3313
		पैकी मुली	0	1521	8	51	1580
12	सिंदखेड राजा	एकूण	0	4144	263	81	4488
		पैकी मुली	0	2034	109	34	2177
13	लोणार	एकूण	0	3377	295	30	3702
		पैकी मुली	0	1617	111	9	1737
एकूण जिल्हा		एकूण	46	57229	3527	1587	62389
		पैकी मुली	22	28011	1533	625	30191

पुढे चालू..

तक्ता क्रमांक - 10.4

शैक्षणिक संस्थांतील अनुसूचित जातीच्या विद्यार्थ्यांची संख्या

जिल्हा -बुलडाणा

संदर्भ वर्ष:2005-06

अ.क्र	तालुका	माध्यमिक विद्यार्थी				
		शासकीय	स्थानिक संस्था	खाजगी		एकूण
				अनुदानित	विना अनुदानित	
(1)	(2)	(9)	(10)	(11)	(12)	(13)
1	जळगांव जामोद	0	650	770	102	1522
		0	299	333	16	648
2	संग्रामपुर	2	128	499	67	696
		1	70	209	33	313
3	शेगांव	0	460	1151	42	1653
		0	216	538	11	765
4	नांदुरा	0	32	1924	13	1969
		0	20	920	6	946
5	मलकापुर	0	111	983	14	1108
		0	66	440	5	511
6	मोताळा	3	72	731	14	820
		2	32	290	6	330
7	खामगांव	0	1161	766	447	2374
		0	539	301	184	1024
8	मेहकर	3	292	1840	196	2331
		1	156	915	80	1152
9	चिखली	0	215	1866	304	2385
		0	100	859	131	1090
10	बुलडाणा	0	541	1126	239	1906
		0	298	586	90	974
11	देऊळगांव राजा	0	62	543	182	787
		0	30	257	82	369
12	सिंदखेड राजा	0	0	1555	420	1975
		0	0	709	198	907
13	लोणार	0	0	904	87	991
		0	0	405	35	440
एकूण जिल्हा		8	3724	14658	2127	20517
		4	1826	6762	877	9469

पुढे चालू..

तक्ता क्रमांक - 10.4

शैक्षणिक संस्थांतील अनुसूचित जातीच्या विद्यार्थ्यांची संख्या

जिल्हा -बुलडाणा

संदर्भ वर्ष:2005-06

अ.क्र	तालुका	उच्च माध्यमिक विद्यार्थी				
		शासकीय	स्थानिक संस्था	खाजगी		एकूण
				अनुदानित	विना अनुदानित	
(1)	(2)	(14)	(15)	(16)	(17)	(18)
1	जळगांव जामोद	0	0	172	0	172
		0	0	70	0	70
2	संग्रामपुर	0	312	527	148	987
		0	140	242	51	433
3	शेगांव	123	674	230	22	1049
		30	304	111	7	452
4	नांदुरा	0	0	851	0	851
		0	0	265	0	265
5	मलकापुर	0	275	1198	51	1524
		0	44	601	26	671
6	मोताळा	0	0	1518	59	1577
		0	0	613	21	634
7	खामगांव	0	978	865	0	1843
		0	484	370	0	854
8	मेहकर	0	0	3215	29	3244
		0	0	1200	16	1216
9	चिखली	0	542	2949	137	3628
		0	294	1195	60	1549
10	बुलडाणा	0	569	3341	139	4049
		0	200	1391	58	1649
11	देऊळगांव राजा	0	419	1388	0	1807
		0	154	563	0	717
12	सिंदखेड राजा	0	0	1797	0	1797
		0	0	719	0	719
13	लोणार	0	0	940	0	940
		0	0	415	0	415
एकूण जिल्हा		123	3769	18991	585	23468
		30	1620	7755	239	9644

पुढे चालू..



तक्ता क्रमांक - 10.4

शैक्षणिक संस्थांतील अनुसूचित जातीच्या विद्यार्थ्यांची संख्या

जिल्हा - बुलडाणा

संदर्भ वर्ष: 2005-06

अ.क्र	तालुका	महाविद्यालयातील विद्यार्थी (सर्व)				एकूण	
		शासकीय	स्थानिक संस्था	खाजगी			
				अनुदानित	विना अनुदानित		
(1)	(2)	(19)	(20)	(21)	(22)	(23)	(24)
1	जळगांव जामोद	-	-	-	-	-	4965
		-	-	-	-	-	2352
2	संग्रामपुर	-	-	-	-	-	4784
		-	-	-	-	-	2277
3	शेगांव	-	-	-	-	-	6808
		-	-	-	-	-	3208
4	नांदुरा	-	-	-	-	-	6467
		-	-	-	-	-	3013
5	मलकापुर	-	-	-	-	-	5820
		-	-	-	-	-	2709
6	मोताळा	-	-	-	-	-	6076
		-	-	-	-	-	2698
7	खामगांव	-	-	-	-	-	13591
		-	-	-	-	-	6382
8	मेहकर	-	-	-	-	-	12339
		-	-	-	-	-	5697
9	चिखली	-	-	-	-	-	13331
		-	-	-	-	-	6266
10	बुलडाणा	-	-	-	-	-	12393
		-	-	-	-	-	5641
11	देऊळगांव राजा	-	-	-	-	-	5907
		-	-	-	-	-	2666
12	सिंदखेड राजा	-	-	-	-	-	8260
		-	-	-	-	-	3803
13	लोणार	-	-	-	-	-	5633
		-	-	-	-	-	2592
एकूण जिल्हा		-	-	-	-	उ.ना.	106374
		-	-	-	-	उ.ना.	49304

आधार - शिक्षणाधिकारी (प्राथमिक) जिल्हा परिषद, बुलडाणा.

अ. क्र.	तालुका	बाब	प्राथमिक विद्यार्थी				
			शासकीय	स्थानिक संस्था	खाजगी		एकूण
					अनुदानित	विना अनुदानित	
(1)	(2)	(3)	(4)	(5)	(6)	(7)	(8)
1	जळगांव जामोद	एकूण	0	1750	375	22	2147
		पैकी मुली	0	785	113	10	908
2	संग्रामपुर	एकूण	0	2311	278	0	2589
		पैकी मुली	0	1201	20	0	1221
3	शेगांव	एकूण	0	589	551	51	1191
		पैकी मुली	0	285	186	21	492
4	नांदुरा	एकूण	0	1205	37	13	1255
		पैकी मुली	0	610	7	4	621
5	मलकापुर	एकूण	58	1082	161	24	1325
		पैकी मुली	30	520	67	18	635
6	मोताळा	एकूण	0	2424	0	6	2430
		पैकी मुली	0	1189	0	3	1192
7	खामगांव	एकूण	0	1504	277	69	1850
		पैकी मुली	0	745	120	20	885
8	मेहकर	एकूण	0	1411	687	47	2145
		पैकी मुली	0	717	304	12	1033
9	चिखली	एकूण	0	872	410	31	1313
		पैकी मुली	0	435	178	16	629
10	बुलडाणा	एकूण	21	1513	506	68	2108
		पैकी मुली	10	759	179	22	970
11	देऊळगांव राजा	एकूण	0	97	7	23	127
		पैकी मुली	0	44	3	5	52
12	सिंदखेड राजा	एकूण	0	195	20	17	232
		पैकी मुली	0	90	8	6	104
13	लोणार	एकूण	0	613	67	9	689
		पैकी मुली	0	282	18	5	305
एकूण जिल्हा		एकूण	79	15566	3376	380	19401
		पैकी मुली	40	7662	1203	142	9047

पुढे चालू..

अ. क्र.	तालुका	बाब	माध्यमिक विद्यार्थी				
			शासकीय	स्थानिक संस्था	खाजगी		एकूण
					अनुदानित	विना अनुदानित	
(1)	(2)	(3)	(9)	(10)	(11)	(12)	(13)
1	जळगांव	एकूण	0	112	708	34	854
	जामोद	पैकी मुली	0	53	213	12	278
2	संग्रामपुर	एकूण	484	19	166	1	670
		पैकी मुली	191	7	83	1	282
3	शेगांव	एकूण	0	40	261	6	307
		पैकी मुली	0	14	101	2	117
4	नांदुरा	एकूण	0	1	447	0	448
		पैकी मुली	0	0	214	0	214
5	मलकापुर	एकूण	0	11	326	14	351
		पैकी मुली	0	8	161	5	174
6	मोताळा	एकूण	284	1	273	95	653
		पैकी मुली	125	0	113	31	269
7	खामगांव	एकूण	0	104	236	45	385
		पैकी मुली	0	42	85	11	138
8	मेहकर	एकूण	345	11	171	37	564
		पैकी मुली	162	6	80	16	264
9	चिखली	एकूण	0	4	351	190	545
		पैकी मुली	0	2	148	76	226
10	बुलडाणा	एकूण	0	55	377	79	511
		पैकी मुली	0	32	195	37	264
11	देऊळगांव	एकूण	0	3	5	2	10
	राजा	पैकी मुली	0	1	3	0	4
12	सिंदखेड राजा	एकूण	0	0	32	26	58
		पैकी मुली	0	0	11	13	24
13	लोणार	एकूण	0	0	151	9	160
		पैकी मुली	0	0	70	5	75
एकूण जिल्हा		एकूण	1113	361	3504	538	5516
		पैकी मुली	478	165	1477	209	2329

पुढे चालू..

अ. क्र.	तालुका	बाब	उच्च माध्यमिक विद्यार्थी				
			शासकीय	स्थानिक संस्था	खाजगी		एकूण
					अनुदानित	विना अनुदानित	
(1)	(2)	(3)	(14)	(15)	(16)	(17)	(18)
1	जळगांव	एकूण	0	0	70	8	78
	जामोद	पैकी मुली	0	0	36	3	39
2	संग्रामपुर	एकूण	0	24	239	22	285
		पैकी मुली	0	11	98	8	117
3	शेगांव	एकूण	33	100	49	4	186
		पैकी मुली	12	43	18	1	74
4	नांदुरा	एकूण	0	0	113	0	113
		पैकी मुली	0	0	25	0	25
5	मलकापुर	एकूण	0	18	249	23	290
		पैकी मुली	0	3	107	8	118
6	मोताळा	एकूण	0	0	396	17	413
		पैकी मुली	0	0	136	8	144
7	खामगांव	एकूण	0	95	351	0	446
		पैकी मुली	0	55	148	0	203
8	मेहकर	एकूण	0	0	351	0	351
		पैकी मुली	0	0	139	0	139
9	चिखली	एकूण	0	13	324	14	351
		पैकी मुली	0	6	126	6	138
10	बुलडाणा	एकूण	0	64	706	12	782
		पैकी मुली	0	18	314	4	336
11	देऊळगांव	एकूण	0	16	41	0	57
	राजा	पैकी मुली	0	6	14	0	20
12	सिंदखेड राजा	एकूण	0	0	57	1	58
		पैकी मुली	0	0	21	1	22
13	लोणार	एकूण	0	0	268	0	268
		पैकी मुली	0	0	96	0	96
एकूण जिल्हा		एकूण	33	330	3214	101	3678
		पैकी मुली	12	142	1278	39	1471

पुढे चालू..

तक्ता क्रमांक 10.5

जिल्हा-बुलडाणा

शैक्षणिक संस्थातील अनुसूचित जमातीच्या विद्यार्थ्यांची संख्या

संदर्भ वर्ष 2005-06

अ. क्र.	तालुका	बाब	महाविद्यालयातील विद्यार्थी (सर्व)					एकूण
			शासकीय	स्थानिक संस्था	खाजगी		एकूण	
					अनुदानित	विना अनुदानित		
(1)	(2)	(3)	(19)	(20)	(21)	(22)	(23)	(24)
1	जळगांव जामोद	एकूण	-	-	-	-	-	3079
		पैकी मुली	-	-	-	-	-	1225
2	संग्रामपुर	एकूण	-	-	-	-	-	3544
		पैकी मुली	-	-	-	-	-	1620
3	शेगांव	एकूण	-	-	-	-	-	1684
		पैकी मुली	-	-	-	-	-	683
4	नांदुरा	एकूण	-	-	-	-	-	1816
		पैकी मुली	-	-	-	-	-	860
5	मलकापुर	एकूण	-	-	-	-	-	1966
		पैकी मुली	-	-	-	-	-	927
6	मोताळा	एकूण	-	-	-	-	-	3496
		पैकी मुली	-	-	-	-	-	1605
7	खामगांव	एकूण	-	-	-	-	-	2681
		पैकी मुली	-	-	-	-	-	1226
8	मेहकर	एकूण	-	-	-	-	-	3060
		पैकी मुली	-	-	-	-	-	1436
9	चिखली	एकूण	-	-	-	-	-	2209
		पैकी मुली	-	-	-	-	-	993
10	बुलडाणा	एकूण	-	-	-	-	-	3401
		पैकी मुली	-	-	-	-	-	1570
11	देऊळगांव राजा	एकूण	-	-	-	-	-	194
		पैकी मुली	-	-	-	-	-	76
12	सिंदखेड राजा	एकूण	-	-	-	-	-	348
		पैकी मुली	-	-	-	-	-	150
13	लोणार	एकूण	-	-	-	-	-	1117
		पैकी मुली	-	-	-	-	-	476
एकूण जिल्हा		एकूण	-	-	-	-	-	28595
		पैकी मुली	-	-	-	-	-	12847

आधार - शिक्षणाधिकारी (प्राथमिक) जिल्हा परिषद, बुलडाणा.

तक्ता क्रमांक - 10.6

शारीरिक शिक्षण महाविद्यालये, क्रीडांगणे, क्रीडा संस्था आणि क्रीडा शिष्यवृत्तीधारक

जिल्हा-बुलडाणा.

संदर्भ वर्ष-2008-09

अ. क्र.	तालुका	शारीरिक शिक्षण महाविद्यालये (संख्या)	अधिकृत क्रीडांगणे, व्यायाम शाळा (संख्या)		खेळाच्या स्टेडि-यमची संख्या	अधिकृत जलतरण तलाव (संख्या)	वर्षात घेतलेली क्रीडा प्रशिक्षण शिबिरे (संख्या)	राज्यपातळीवर निवड झालेल्या खेळाडूंची संख्या		क्रीडा शिष्यवृत्ती धारकांची संख्या	
			क्रीडांगणे	व्यायाम शाळा				एकूण	पैकी मुली	एकूण	पैकी मुली
(1)	(2)	(3)	(4)	(5)	(6)	(7)	(8)	(9)	(10)	(11)	(12)
1	जळगांव जामोद	0	10	16	1	0	3	14	6	0	0
2	संग्रामपूर	0	10	6	1	0	3	10	2	0	0
3	शेगांव	0	15	10	1	0	3	36	12	0	0
4	नांदूरा	0	12	10	1	0	3	35	8	2	0
5	मलकापूर	2	15	20	1	2	6	60	12	2	1
6	मोताळा	0	7	8	1	0	4	16	4	0	0
7	खामगांव	0	22	18	1	1	6	48	12	3	1
8	मेहकर	0	16	15	2	0	6	36	8	2	1
9	चिखली	0	18	20	1	0	6	66	24	0	3
10	बुलडाणा	2	30	38	3	3	12	180	60	6	2
11	देउळगाव राजा	0	16	27	1	0	4	24	4	1	0
12	सिंदखेड राजा	0	14	26	1	0	4	12	2	0	0
13	लोणार	0	10	14	1	0	3	16	1	0	0
जिल्हा एकूण		4	195	228	16	6	63	553	155	16	8

आधार - जिल्हा क्रीडा अधिकारी, बुलडाणा

**तक्ता क्रमांक - 10.7**  
**इयत्तानिहाय विद्यार्थ्यांची संख्या**

जिल्हा - बुलडाणा

संदर्भ वर्ष - 30 सप्टेंबर, 2005

अ.क्र.	तालुका	इयत्ता						
		1ली	2 री	3 री	4 थी	5 वी	6 वी	7 वी
	(2)	(3)	(4)	(5)	(6)	(7)	(8)	(9)
1	जळगांव जामोद	3876	3666	3521	3122	2991	2739	2593
2	संग्रामपूर	3405	3059	3059	2794	2274	2083	1996
3	शेगांव	3585	3192	3258	3190	3144	2974	2726
4	नांदूरा	3861	3811	3694	3654	3409	3298	3111
5	मलकापूर	4053	3766	3693	3376	3379	3299	3143
6	मोताळा	3974	3706	3523	3390	3252	3002	2788
7	खामगांव	8008	7473	7218	6593	6190	6057	5339
8	मेहकर	6868	5965	5837	5538	5184	5016	4975
9	चिखली	6667	5984	5910	5633	5569	5517	5180
10	बुलडाणा	6571	6095	6022	6015	5972	5812	5515
11	देउळगांव राजा	3188	2658	2596	2516	2591	2540	2696
12	सिंदखेड राजा	4143	3712	3517	3292	2939	2717	2831
13	लोणार	3841	3480	3361	3011	2679	2665	2570
एकूण जिल्हा		62040	56567	55209	52124	49573	47719	45463

पुढे चालू..

तक्ता क्रमांक - 10.7 (पुढे चालू)

जिल्हा - बुलडाणा

संदर्भ वर्ष - 30 सप्टेंबर, 2005

अ.क्र.	तालुका	इयत्ता					
		8 वी	9 वी	10 वी	11 वी	12 वी	एकूण
	(2)	(10)	(11)	(12)	(13)	(14)	(15)
1	जळगांव जामोद	2439	2235	1731	234	201	29348
2	संग्रामपूर	1891	1607	1482	534	603	24787
3	शेगांव	2406	2343	1868	429	430	29545
4	नांदूरा	3335	2917	2168	768	826	34852
5	मलकापूर	3094	2861	2552	1283	1270	35769
6	मोताळा	2221	2238	2142	912	991	32139
7	खामगांव	5048	4475	3489	1223	1246	62359
8	मेहकर	4627	4338	3611	1851	2004	55814
9	चिखली	5513	5048	4660	1512	1610	58803
10	बुलडाणा	5436	4989	4367	2272	2210	61276
11	देउळगांव राजा	2526	2269	1941	756	841	27118
12	सिंदखेड राजा	2817	2772	2511	1081	1217	33549
13	लोणार	865	2214	1883	792	857	28218
एकूण जिल्हा		42218	40306	34405	13647	14306	513577

आधार - शिक्षणाधिकारी (प्राथमिक) जिल्हा परिषद, बुलडाणा.



तक्ता क्रमांक - 11.1

जिल्हा - बुलडाणा

सार्वजनिक व शासन सहाय्यीत वैद्यकीय सुविधांची माहिती

संदर्भ वर्ष: 2008-09

अ. क्र.	तालुका	संख्या						
		रुग्णालये	दवाखाने	प्रसूतिगृहे	प्राथमिक आरोग्य केंद्रे	उपकेंद्रे	डॉक्टर व वैद्य	परिचारिका
(1)	(2)	(3)	(4)	(5)	(6)	(7)	(8)	(9)
1	जळगांव जामोद	1	7	1	3	15	17	28
2	संग्रामपूर	1	3	0	4	15	11	21
3	शेगांव	1	6	1	4	16	28	89
4	नांदूरा	0	6	1	4	20	14	21
5	मलकापूर	2	5	1	2	17	17	44
6	मोताळा	1	4	1	4	22	16	34
7	खामगांव	3	23	1	5	30	52	146
8	मेहकर	2	5	1	5	31	19	51
9	चिखली	2	4	1	6	29	20	63
10	बुलडाणा	3	4	2	5	28	18	134
11	देउळगांव राजा	2	2	0	2	13	10	22
12	सिंदखेड राजा	1	2	1	4	24	10	37
13	लोणार	1	4	1	4	20	14	31
एकूण जिल्हा		20	75	12	52	280	246	721

तक्ता क्रमांक - 11.1

जिल्हा - बुलडाणा

सार्वजनिक व शासन सहाय्यीत वैद्यकीय सुविधांची माहिती

संदर्भ वर्ष: 2008-09

अ. क्र.	तालुका	खाटांची संख्या			उपचार केलेले आंतररुग्ण (00)			उपचार केलेले बाह्यरुग्ण (00)		
		एकूण	एकूण पैकी स्त्रियां साठी	एकूण पैकी मुलां साठी	पुरुष	स्त्रिया	मुले	पुरुष	स्त्रिया	मुले
(1)	(2)	(10)	(11)	(12)	(13)	(14)	(15)	(16)	(17)	(18)
1	जळगांव जामोद	48	0	0	420	515	103	10189	10277	3105
2	संग्रामपूर	24	0	0	3	2	1	285	258	176
3	शेगांव	372	41	12	4935	5947	3482	21446	22104	11912
4	नांदूरा	24	0	0	5	3	2	198	220	86
5	मलकापूर	162	0	0	1256	1206	747	17389	17811	10429
6	मोताळा	84	0	0	1217	1076	985	9343	10640	7007
7	खामगांव	599	40	17	10203	12642	1679	26363	27152	25500
8	मेहकर	120	0	0	938	1217	284	10263	10563	9203
9	चिखली	126	0	0	1601	1749	695	14166	14645	13034
10	बुलडाणा	989	110	40	5857	6423	8644	57488	45519	22824
11	देउळगांव राजा	72	0	0	417	549	133	8956	10046	2098
12	सिंदखेड राजा	84	0	0	485	589	33	8467	8927	8535
13	लोणार	84	0	0	183	258	38	5825	5447	1694
एकूण जिल्हा		2788	191	69	27520	32176	16826	190378	183609	115603

टिप :- प्रा.आ.केंद्रांना मंजूर झालेल्या खाटापैकी पुरुष व स्त्रिया या करिता वेगळी तरतुद नाही.

आधार -1) जिल्हा शल्य चिकित्सक, सामान्य रुग्णालय, बुलडाणा .

2) जिल्हा आरोग्य अधिकारी, जिल्हा परिषद, बुलडाणा.

3) मुख्य अधिकारी, नगर परिषद (सर्व), बुलडाणा .

**तक्ता क्रमांक - 11.2**  
**नोंदणी केलेल्या जन्म-मृत्यूंची संख्या**

जिल्हा - बुलडाणा

संदर्भ वर्ष: 2004

अ. क्र.	तालुका	एकूण/ ग्रामीण/ नागरी	नोंदलेल्या जन्मांची संख्या			नोंदलेल्या मृत्यूंची संख्या			बाल मृत्यूंची संख्या		
			पुरुष	स्त्रिया	एकूण	पुरुष	स्त्रिया	एकूण	पुरुष	स्त्रिया	एकूण
(1)	(2)	(3)	(4)	(5)	(6)	(7)	(8)	(9)	(10)	(11)	(12)
1	जळगांव जामोद	एकूण	1641	1276	2917	551	351	902	0	0	26
		ग्रामीण	1027	817	1844	440	292	732	0	0	25
		नागरी	614	459	1073	111	59	170	0	0	1
2	संग्रामपूर	एकूण	842	737	1579	292	162	454	0	0	6
		ग्रामीण	842	737	1579	292	162	454	0	0	6
		नागरी	0	0	0	0	0	0	0	0	0
3	शेगांव	एकूण	1732	1418	3150	585	326	911	0	0	21
		ग्रामीण	472	332	804	286	177	463	0	0	5
		नागरी	1260	1086	2346	299	149	448	0	0	16
4	नांदुरा	एकूण	1319	1011	2330	268	208	476	0	0	8
		ग्रामीण	467	324	791	166	124	290	0	0	8
		नागरी	852	687	1539	102	84	186	0	0	0
5	मलकापूर	एकूण	2380	1915	4295	594	404	998	0	0	18
		ग्रामीण	566	496	1062	365	278	643	0	0	13
		नागरी	1814	1419	3233	229	126	355	0	0	5
6	मोताळा	एकूण	1254	952	2206	401	248	649	0	0	17
		ग्रामीण	1254	952	2206	401	248	649	0	0	17
		नागरी	0	0	0	0	0	0	0	0	0
7	खामगांव	एकूण	1090	871	1961	394	307	701	0	0	14
		ग्रामीण	1090	871	1961	394	307	701	0	0	14
		नागरी	0	0	0	0	0	0	0	0	0

**तक्ता क्रमांक - 11.2**  
**नोंदणी केलेल्या जन्म-मृत्यूंची संख्या**

जिल्हा - बुलडाणा

संदर्भ वर्ष: 2004

अ. क्र.	तालुका	एकूण/ ग्रामीण/ नागरी	नोंदलेल्या जन्मांची संख्या			नोंदलेल्या मृत्यूंची संख्या			बाल मृत्यूंची संख्या		
			पुरुष	स्त्रिया	एकूण	पुरुष	स्त्रिया	एकूण	पुरुष	स्त्रिया	एकूण
(1)	(2)	(3)	(4)	(5)	(6)	(7)	(8)	(9)	(10)	(11)	(12)
8	मेहकर	एकूण	2144	1759	3903	613	369	982	0	0	22
		ग्रामीण	1522	1269	2791	501	312	813	0	0	21
10	बुलडाणा	एकूण	4737	3682	8419	1192	705	1897	0	0	152
		ग्रामीण	1567	1230	2797	477	321	798	0	0	14
		नागरी	3170	2452	5622	715	384	1099	0	0	138
11	देऊळगांव राजा	एकूण	1142	880	2022	224	139	363	0	0	2
		ग्रामीण	509	340	849	149	94	243	0	0	2
		नागरी	633	540	1173	75	45	120	0	0	0
12	सिंदखेड राजा	एकूण	1292	921	2213	378	210	588	0	0	6
		ग्रामीण	1022	715	1737	321	194	515	0	0	5
		नागरी	270	206	476	57	16	73	0	0	1
13	लोणार	एकूण	1045	813	1858	395	185	580	0	0	14
		ग्रामीण	839	625	1464	307	155	462	0	0	14
		नागरी	206	188	394	88	30	118	0	0	0
जिल्हा	एकूण	23123	18084	41207	6405	3902	10307	0	0	316	
	ग्रामीण	12168	9414	21582	4475	2891	7366	0	0	152	
	नागरी	10955	8670	19625	1930	1011	2941	0	0	164	

आधार - आरोग्य सेवा संचालनालय, महाराष्ट्र राज्य, पुणे

तक्ता क्रमांक - 11.3

विविध कारणानुसार मृत्यूची संख्या

जिल्हा -बुलडाणा

संदर्भ वर्ष - 2004

अ. क्र.	मृत्यूचे कारण	मृत्यूची संख्या
(1)	(2)	(3)
<b>अ</b>	<b>साथीचे विकार</b>	
1	हिवताप	4
2	विषमज्वर	5
3	क्षयरोग	209
4	न्युमोनिया/ श्वसन क्रियेसंबधी	358
5	अमांश, अतिसार, गॅस्ट्रो	11
<b>ब</b>	<b>बिगर साथीचे विकार</b>	
1	एडस	-
2	हृदय विकार	446
3	कर्करोग	225
4	बाळंतपणात मातेचा मृत्यू	0
5	पक्षाघात	0
6	मूत्रपिंड विषयक	-
<b>क</b>	<b>अपघात</b>	
1	आत्महत्या	113
2	रहदारी वाहतूक	46
3	विद्युत धक्का	-
4	भाजणे/ जळणे	0
5	इतर अपघात	111
<b>ड</b>	<b>इतर कारणे</b>	8779
<b>एकूण मृत्यू</b>		<b>10307</b>

आधार - आरोग्य सेवा संचालनालय, महाराष्ट्र राज्य, पुणे

तक्ता क्रमांक - 11.4

माता व बाल संगोपन कार्यक्रमांतर्गत लस टोचणी

जिल्हा - बुलडाणा

संदर्भ वर्ष : 2008-09

अ. क्र.	तालुका	ग्रामीण/ एकूण	त्रिगुणी लस	पोलिओ	बीसीजी	गोवर	द्विगुणी (डी.टी.)	धनुर्वात लस		
								10 वर्षे	16 वर्षे	गरोदर स्त्रिया
(1)	(2)	(3)	(4)	(5)	(6)	(7)	(8)	(9)	(10)	(11)
1	जळगांव जामोद	ग्रामीण	2236	2236	2269	2236	2361	2415	2533	2506
		एकूण	2651	2651	2601	2539	2699	2535	2673	2968
2	संग्रामपुर	ग्रामीण	2366	2420	2347	2083	2103	2602	2201	2595
		एकूण	2366	2420	2347	2083	2103	2602	2201	2595
3	शेंगांव	ग्रामीण	1528	1514	1538	1544	2000	1870	1803	1727
		एकूण	3184	3170	2903	2888	3996	3353	1976	3317
4	नांदुरा	ग्रामीण	3326	3326	3340	3232	3526	3757	3981	3672
		एकूण	3326	3326	3340	3232	3526	3757	3981	3672
5	मलकापुर	ग्रामीण	1667	1667	1667	1623	2914	1913	2044	1857
		एकूण	3180	3180	3781	3020	3705	2128	2224	3272
6	मोताळा	ग्रामीण	3071	3121	2928	2887	2923	3725	3156	3403
		एकूण	3071	3121	2928	2887	2923	3725	3156	3403
7	खामगांव	ग्रामीण	3793	3858	3169	3787	4247	4174	4504	4319
		एकूण	4970	5035	5021	4750	4273	4197	4598	5823
8	मेहकर	ग्रामीण	3828	4055	3788	3808	4122	4241	4202	4247
		एकूण	4583	4810	4659	4563	4780	4904	5139	5240
9	चिखली	ग्रामीण	4081	4081	4113	3892	4739	4495	4355	4494
		एकूण	5170	5170	5326	4757	5413	5468	5132	5444
10	बुलडाणा	ग्रामीण	4064	4103	4053	3758	3832	4202	4513	4146
		एकूण	9258	9297	10176	8056	10043	9540	9749	9734
11	देऊळगांव राजा	ग्रामीण	1500	1500	1500	1463	1713	1697	1829	1727
		एकूण	1843	1843	1721	1637	1713	1987	1894	1935
12	सिंदखेड राजा	ग्रामीण	2926	2957	2900	2829	3103	3240	2948	3177
		एकूण	3172	3203	3131	3015	3541	3355	3071	3334
13	लोणार	ग्रामीण	2250	2250	2213	2286	2221	2250	2311	2585
		एकूण	2583	2583	2551	2518	2456	2523	2785	2802
जिल्हा एकूण	एकूण	ग्रामीण	36636	37088	35825	35428	39804	40581	40380	40455
		एकूण	49357	49809	50485	45945	51171	50074	48579	53539

आधार - 1) जिल्हा शल्य चिकित्सक, सामान्य रुग्णालय, बुलडाणा

2) जिल्हा आरोग्य अधिकारी, जिल्हा परिषद, बुलडाणा.

तक्ता क्रमांक - 11.5

कुटुंब कल्याण कार्यक्रम

जिल्हा - बुलडाणा

संदर्भ वर्ष : 2008-09

अ. क्र.	तालुका	एकूण/ग्रामीण	कुटुंब कल्याण केंद्रांची संख्या	जननक्षम जोडप्यांची संख्या	31 मार्च अखेर संरक्षित जोडप्यांची संख्या			
					पुरुष नसबंदी	स्त्रियांची नसबंदी	लूपपध्दती	इतर पध्दतीने
(1)	(2)	(3)	(4)	(5)	(6)	(7)	(8)	(9)
1	जळगांव जामोद	एकूण ग्रामीण	3	18777	456	9850	381	1478
			3	18777	456	9850	381	1478
2	संग्रामपुर	एकूण ग्रामीण	4	17342	815	8178	321	862
			4	17342	815	8178	321	862
3	शेंगांव	एकूण ग्रामीण	5	32654	65	1071	620	3000
			4	11749	757	5573	284	1012
4	नांदुरा	एकूण ग्रामीण	4	27810	1108	15219	560	1548
			4	27810	1108	15219	560	1548
5	मलकापुर	एकूण ग्रामीण	4	36893	22	1834	916	4548
			2	13117	449	6591	292	803
6	मोताळा	एकूण ग्रामीण	4	23348	639	11644	653	2082
			4	23348	639	11644	653	2082
7	खामगांव	एकूण ग्रामीण	7	66164	48	2760	1919	6325
			5	26394	746	13314	597	1691
8	मेहकर	एकूण ग्रामीण	7	46411	21	1639	1530	3862
			5	35266	693	19399	584	2403
9	चिखली	एकूण ग्रामीण	8	47376	39	1676	1683	3856
			6	33274	448	16510	656	2457
10	बुलडाणा	एकूण ग्रामीण	7	44178	31	1763	1636	6459
			5	28357	413	12787	668	2538
11	देऊळगांव राजा	एकूण ग्रामीण	3	21343	151	6565	693	1834
			2	13621	151	6519	281	1123
12	सिंदखेड राजा	एकूण ग्रामीण	4	25109	85	12870	616	1816
			4	25109	85	12870	616	1816
13	लोणार	एकूण ग्रामीण	5	26485	30	11122	611	2437
			4	19773	30	10724	400	1519
एकूण जिल्हा	एकूण ग्रामीण		65	433890	3510	86191	12139	40107
			52	293937	6790	149178	6293	21332

आधार: 1) जिल्हा शल्य चिकित्सक, सामान्य रुग्णालय, बुलडाणा 2) जिल्हा आरोग्य अधिकारी, जिल्हा परिषद, बुलडाणा.

तक्ता क्रमांक - 12.1

विविध विकास शीर्षाखाली झालेला योजनांतर्गत खर्च

जिल्हा -बुलडाणा

संदर्भ वर्ष : 2008-09

(रुपये लाखात)

अ. क्र.	विकास शीर्ष व उपशीर्ष	जिल्हा पातळीवरील योजनांवर झालेला खर्च					
		बिगर - आदिवासी योजना	आदिवासी उपयोजना (बाहय क्षेत्र)	अनुसुचित जाती उपयोजना	स्टेटपूल	अनुशेष	एकूण
(1)	(2)	(3)	(4)	(5)	(6)	(7)	(8)
1	कृषि व संलग्न सेवा						
	1.1 पीक संवर्धन	487.79	10.00	392.50	0.00	0.00	890.29
	1.2 फलोत्पादन	11.98	0.00	0.00	0.00	0.00	11.98
	1.3 मृदसंधारण	185.23	15.0	0.00	0.00	0.00	200.23
	1.4 पशुसंवर्धन	154.02	0.00	83.50	0.00	0.00	237.52
	1.5 दुग्धव्यवसाय विकास	0.00	0.00	0.00	0.00	0.00	0.00
	1.6 मत्स्यव्यवसाय	7.10	0.00	0.00	0.00	0.00	7.10
	1.7 वने	65.17	1.63	0.00	0.00	0.00	66.80
	1.8 पणन, कोठारे व वखारी	0.00	0.00	0.00	0.00	0.00	0.00
	1.9 सहकार	6.22	0.00	0.99	0.00	0.00	7.21
	एकूण (एक)	917.51	26.63	476.99	0.00	0.00	1421.13
2	ग्रामीण विकास						
	2.1 एकात्मिक ग्रामीण विकास कार्यक्रम	265.55	21.63	112.69	0.00	0.00	399.87
	2.2 अवर्षण प्रवण क्षेत्र कार्यक्रम	184.95	0.00	0.00	0.00	0.00	184.95
	2.3 जवाहर रोजगार योजना	590.86	0.00	0.00	0.00	0.00	590.86
	2.4 रोजगार हमी योजना	0.00	0.00	0.00	0.00	0.00	0.00
	2.5 जमीन सुधारणा	0.00	0.00	0.00	0.00	0.00	0.00
	2.6 सामूहिक विकास	0.75	0.00	0.00	0.00	0.00	0.75
	2.7 ग्रामीण स्वच्छता कार्यक्रम	112.50	0.00	0.00	0.00	0.00	112.50
	एकूण ( दोन )	1154.61	21.63	112.69	0.00	0.00	1288.93
3	पाटबंधारे व पूरनियंत्रण						
	3.1 लघु पाटबंधारे	307.22	0.00	0.00	0.00	0.00	307.22
	3.2 जलप्रदाय क्षेत्र विकास कार्यक्रम	0.00	0.00	0.00	0.00	0.00	0.00
	3.3 आयाकट विकास	8.00	0.00	0.00	0.00	0.00	8.00
	3.4 मध्यम प्रकल्प	0.00	0.00	0.00	0.00	0.00	0.00
	3.5 पूरनियंत्रण कामे	0.00	9.15	0.00	0.00	0.00	9.15



तक्ता क्रमांक - 12.1

विविध विकास शीर्षाखाली झालेला योजनांतर्गत खर्च

जिल्हा -बुलडाणा

संदर्भ वर्ष : 2008-09

(रुपये लाखात)

अ. क्र.	विकास शीर्ष व उपशीर्ष	जिल्हा पातळीवरील योजनांवर झालेला खर्च					
		बिगर - आदिवासी योजना	आदिवासी उपयोजना (बाहय क्षेत्र)	अनुसुचित जाती उपयोजना	स्टेटपूल	अनुशेष	एकूण
(1)	(2)	(3)	(4)	(5)	(6)	(7)	(8)
4	एकूण ( तीन )	315.22	9.15	0.00	0.00	0.00	324.37
	विद्युत विकास	375	6.00	100.00	0.00	0.00	481.00
5	एकूण ( चार )	375.00	6.00	100.00	0.00	0.00	481.00
	उद्योग व खाणकाम						
	5.1 मोठे व मध्यम उद्योग	0.00	0.00	0.00	0.00	0.00	0.00
	5.2 ग्रामीण व लघु उद्योग	43.97	0	13.2	0.00	0.00	57.17
	एकूण (पाच)	43.97	0.00	13.20	0.00	0.00	57.17
6	वाहतूक व दळणवळण						
	6.1 मोठे व लहान बंदरे	0.00	0.00	0.00	0.00	0.00	0.00
	6.2 अंतर्देशीय जलवाहतूक	0.00	0.00	0.00	0.00	0.00	0.00
	6.3 रस्ते विकास	1609.90	119.02	0.00	0.00	28.90	1757.82
	एकूण (सहा)	1609.90	119.02	0.00	0.00	28.90	1757.82
7	सामान्य आर्थिक सेवा						
	7.1 पर्यटन	170.02	0.00	0.00	0.00	0.00	170.02
	7.2 स्थानिक विकास कार्यक्रम	0.00	0.00	0.00	0.00	0.00	0.00
	एकूण (सात)	170.02	0.00	0.00	0.00	0.00	170.02
8	सामाजिक आणि सामूहिक सेवा						
	8.1 सामान्य शिक्षण	74.73	1.25	65.56	0.00	0.00	141.54
	8.2 क्रिडा व युवक कल्याण	143	16	110.00	0.00	0.00	269.00
	8.3 कला व संस्कृती	12.60	0.00	0.00	0.00	0.00	12.60
	8.4 तांत्रिक शिक्षण	22.24	7.20	1.34	0.00	2.61	33.39
	8.5 वैद्यकीय शिक्षण व औषधी द्रव्ये	12.20	0.00	0.00	0.00	0.00	12.20
	8.6 आरोग्य सेवा	217.04	27.00	0.00	0.00	21.24	265.28
	8.7 ग्रामीण पाणी पुरवठा व स्वच्छता	217.03	6.82	38.57	0.00	0.00	262.42
	8.8 गृहनिर्माण	4.23	0.00	0.00	0.00	0.00	4.23
	8.9 नगर विकास	260.00	0.00	124.30	0.00	0.00	384.30
	8.10 माहिती व प्रसिध्दी	0.00	0.00	0.00	0.00	0.00	0.00
8.11 मागासवर्गीयांचे कल्याण	37.45	323.31	889.48	0.00	0.00	1250.24	

तक्ता क्रमांक - 12.1

विविध विकास शीर्षाखाली झालेला योजनांतर्गत खर्च

जिल्हा - बुलडाणा

संदर्भ वर्ष : 2008-09

(रुपये लाखात)

अ. क्र.	विकास शीर्ष व उपशीर्ष	जिल्हा पातळीवरील योजनांवर झालेला खर्च					
		बिगर - आदिवासी योजना	आदिवासी उपयोजना (बाहय क्षेत्र)	अनुसूचित जाती उपयोजना	स्टेटपूल	अनुशेष	एकूण
(1)	(2)	(3)	(4)	(5)	(6)	(7)	(8)
	8.12 कामगार व कामगार कल्याण	721.12	0.00	20.52	0.00	63.60	805.24
	8.13 समाज कल्याण	38.98	0.00	48.66	0.00	0.00	87.64
	8.14 स्थानिक विकास कार्यक्रम	0.00	0.00	0.00	0.00	0.00	0.00
	8.15 पोषण	0.00	6.08	0.00	0.00	0.00	6.08
	एकूण (आठ)	1760.62	387.66	1298.43	0.00	87.45	3534.16
	एकूण (एक ते आठ)	6346.85	570.09	2001.31	0.00	116.35	9034.60

टिप- स्तंभ क्र.5 मध्ये अनुसूचित जाती उपयोजना असा बदल करण्यात आला आहे.

आधार - जिल्हा नियोजन अधिकारी, बुलडाणा

तक्ता क्रमांक - 12.2

रोजगार हमी योजना

संदर्भ वर्ष : 2008-09

जिल्हा - बुलडाणा

अ. क्र.	बाब	कामाचा प्रकार					
		सिंचन	सार्वजनिक कामे (रस्ते)	कृषि	वनीकरण	इतर	एकूण
(1)	(2)	(3)	(4)	(5)	(6)	(7)	(8)
1	नियोजित कामांची संख्या	52	1249	2403	304	0	4008
2	मंजूर केलेल्या कामांची संख्या	0	24	216	200	0	440
3	सुरु केलेल्या कामांची संख्या	0	24	80	164	0	268
4	पूर्ण केलेल्या कामांची संख्या	0	0	136	36	0	172
5	मध्येच बंद केलेल्या कामांची संख्या	0	0	0	0	0	0
6	कामांसाठी केलेली तरतूद	0.000	1987.230	2268.254	2484.516	0.000	6740.000
7	कामांवर झालेला एकूण खर्च (रु.लाखात)	0.000	81.16	437.000	219.380	0.000	737.540
8	रोजगार निर्मिती (मनुष्य दिवस लाखात)	0.000	5.693	9.700	3.249	0.000	18.642

आधार - जिल्हाधिकारी कार्यालय, रोजगार हमी योजना, बुलडाणा.

तक्ता क्रमांक - 12.3

रोजगार हमी योजनेखाली घेतलेली कामे, त्यावरील रोजगार व खर्च

जिल्हा - बुलडाणा

संदर्भ: 2008-09

अ. क्र.	महिना	खर्च (रुपये लाखात)		मनुष्य दिवस (लाखात)	रोजगार हमी योजनेखालील कामांची संख्या
		प्रत्यक्ष (महिन्यातील)	संचित आर्थिक वर्षाच्या आरंभापासून)		
(1)	(2)	(3)	4	(5)	(6)
1	एप्रिल 2008	127.510	127.510	1.693	312
2	मे 2008	178.603	306.113	2.693	204
3	जून 2008	255.714	561.827	3.642	255
4	जुलै 2008	130.549	692.376	1.523	238
5	ऑगस्ट 2008	107.540	799.916	0.993	229
6	सप्टेंबर 2008	112.242	912.158	1.242	197
7	ऑक्टोबर 2008	68.540	980.698	1.342	196
8	नोव्हेंबर 2008	97.123	1077.821	0.495	157
9	डिसेंबर 2008	127.432	1205.253	0.630	142
10	जानेवारी 2009	52.372	1257.625	1.762	144
11	फेब्रुवारी 2009	57.237	1314.862	1.027	198
12	मार्च 2009	116.696	1431.558	1.600	237

आधार - जिल्हाधिकारी कार्यालय, (रो.ह.यो.शाखा), बुलडाणा.

जिल्हा-बुलडाणा

अ. क्र	बाबी	तालुका						
		जळगाव	जामोद	संज्यामपूर	शेगाव	नांदुरा	मलकापुर	मोताळा
(1)	(2)	(3)	(4)	(5)	(6)	(7)	(8)	(9)
1	वस्ती असलेल्या गावांची एकूणसंख्या	96	99	90	96	64	110	123
2	गावातील वाडया/वस्त्यांची संख्या	0	0	0	0	0	0	0
3	बारा महिने पुरेसे पाणी उपलब्ध असलेल्या							
	3.1 गावांची संख्या	45	42	35	22	10	38	24
	3.2 त्याखालील वाडया / वस्त्यांची संख्या	0	0	0	0	0	0	0
4	पिण्याच्या पाण्याची टंचाई असलेली संदर्भ वर्षातील							
	अ) एकूण टंचाईग्रस्त गावे (संख्या)	51	57	55	74	54	72	99
	ब) एकूण वाडया/वस्त्या (संख्या)	0	0	0	0	0	0	0
	बृहत आराखडयानुसार							
	अ) एकूण टंचाईग्रस्त गावे (संख्या)	0	0	0	0	0	0	0
	ब) एकूण टंचाईग्रस्त वाडया/वस्त्या	0	0	0	0	0	0	0
5	केलेली उपाययोजना							
	अ) टँकरने पुरवठा होणा-या							
	गावांची संख्या	1	0	2	5	4	4	0
	गावांतील वाडया/वस्त्यांची संख्या	0	0	0	0	0	0	0
	टँकरची संख्या	1	0	2	5	4	4	0
	ब) बैलगाडीने पुरवठा होणा-या							
	गावांची संख्या	0	0	0	0	0	0	0
	गावांतील वाडया/वस्त्यांची संख्या	0	0	0	0	0	0	0
	बैलगाडयांची संख्या	0	0	0	0	0	0	0
	क) इतर साधनांनी पुरवठा होणा-या							
	गावांची संख्या	95	99	88	91	60	106	123
	गावांतील वाडया/वस्त्यांची संख्या	0	0	0	0	0	0	0
	साधने संख्या	0	0	0	0	0	0	0

पुढे चालू

जिल्हा-बुलडाणा

अ. क्र	बाबी	तालुका						जिल्हा एकूण
		मेहकर	चिखली	बुलडाणा	देऊळगांव राजा	सिंदखेड राजा	लोणार	
(1)	(2)	(10)	(11)	(12)	(13)	(14)	(15)	(18)
1	वस्ती असलेल्या गावांची एकूणसंख्या	139	131	96	64	105	84	1297
2	गावातील वाडया/वस्त्यांची संख्या	0	0	0	0	0	0	0
3	बारा महिने पुरेसे पाणी उपलब्ध असलेल्या							
3.1	गावांची संख्या	56	1	34	6	37	8	358
3.2	त्याखालील वाडया / वस्त्यांची संख्या	0	0	0	0	0	0	0
4	पिण्याच्या पाण्याची टंचाई असलेली संदर्भ वर्षातील							
	अ) एकूण टंचाईग्रस्त गावे (संख्या)	83	130	62	58	68	76	939
	ब) एकूण वाडया/वस्त्या (संख्या)	0	0	0	0	0	0	0
	बृहत आराखडयानुसार							
	अ) एकूण टंचाईग्रस्त गावे (संख्या)	0	0	0	0	0	0	0
	ब) एकूण टंचाईग्रस्त वाडया/वस्त्या	0	0	0	0	0	0	0
5	केलेली उपाययोजना							
	अ) टँकरने पुरवठा होणा-या							
	गावांची संख्या	10	1	3	7	3	0	40
	गावांतील वाडया/वस्त्यांची संख्या	0	0	0	0	0	0	0
	टँकरची संख्या	10	1	3	7	3	0	40
	ब) बैलगाडीने पुरवठा होणा-या							
	गावांची संख्या	0	0	0	0	0	0	0
	गावांतील वाडया/वस्त्यांची संख्या	0	0	0	0	0	0	0
	बैलगाडयांची संख्या	0	0	0	0	0	0	0
	क) इतर साधनांनी पुरवठा होणा-या							
	गावांची संख्या	129	130	93	57	102	84	1257
	गावांतील वाडया/वस्त्यांची संख्या	0	0	0	0	0	0	0
	साधने संख्या	0	0	0	0	0	0	0

आधार - कार्यकारी अभियंता, ग्रामीण पाणीपुरवठा, जिल्हा परिषद, बुलडाणा.

**तक्ता क्रमांक 12.5**  
**रासायनिक खतांचे वाटप**

जिल्हा - बुलडाणा

संदर्भ : 2008-09

अ.क्र.	तालुका	रासायनिक खतांचे वाटप (मे.टन)		
		नियंत्रित संस्थांकडून	खाजगी संस्थांकडून	एकूण
(1)	(2)	(3)	(4)	(5)
1	जळगांव जामोद	1056	9507	10563
2	संग्रामपूर	1159	10434	11593
3	शेगांव	980	8824	9804
4	नांदूरा	801	7208	8009
5	मलकापूर	1417	12755	14172
6	मोताळा	1041	9365	10406
7	खामगांव	1516	13640	15156
8	मेहकर	1441	12966	14407
9	चिखली	1512	13608	15120
10	बुलडाणा	1351	12155	13506
11	देउळगांव राजा	1184	10652	11836
12	सिंदखेड राजा	1174	10568	11742
13	लोणार	1207	10866	12073
जिल्हा एकूण		15839	142548	158387

आधार - कृषि विकास अधिकारी, जिल्हा परिषद, बुलडाणा.

तक्ता क्रमांक - 12.6

साखर कारखाने

जिल्हा:- बुलडाणा

दिर्भ वर्ष : 2008-09

अ. क्र.	तालुका	साखर कारखान्याचे नाव	सहकारी/ खाजगी	कामगार(संख्या)		गळीत क्षमता मे.टन	प्रत्यक्ष गाळप मे.टन	साखरेचे उत्पादन मे.टन	इतर उत्पादने			
				नियमित	हंगामी				इथेनॉल मे. टन	पेपर मे. टन	मद्यार्क हजार लि.	वीज मे. वॅट
(1)	(2)	(3)	(4)	(5)	(6)	(7)	(8)	(9)	(10)	(11)	(12)	(13)
1	खामगांव	शिवशक्ती-आदिवासी मा.सह. सा. का.म. सुजातपूर	सहकारी	58	295	2500	0	-	-	-	-	-
2	सिंदखेड-राजा	वैष्णवी शुगर मिल, शेंदुरजन	खाजगी	-	0	1250	8741	5,650	-	-	-	-
		जिजामाता सहकारी साखर कारखाना दुसरबिड	सहकारी	-	-	1250	-	-	-	-	-	-
3	बुलडाणा	अनुराधा शुगर मिल्स- वरुड धाड	खाजगी	40	30	800	0	-	-	-	-	-
4	मेहकर	सारंगधर शुगर मिल्स उकळी (खांडसरी)	खाजगी	-	-	500	0	-	-	-	-	-

आधार -प्रादेशिक सहसंचालक (साखर),अमरावती.



तक्ता क्रमांक - 12.7

वीस कलमी कार्यक्रमाची भौतिक प्रगती.

जिल्हा-बुलडाणा

संदर्भ: 2008-09

अ.क्र.	बाब	परिमाण	उद्दिष्ट	साध्य
(1)	(2)	(3)	(4)	(5)
1	अ) स्वर्णजयंती ग्राम स्वरोजगार योजना	लाभधारकांची संख्या	1659	1453
	ब) जवाहर ग्राम समृद्धी योजना	लाख मनुष्य दिवस	0.00	0.00
	क) लघुउद्योग स्थापन करणे	उद्योग संख्या	-	-
2	अ) अतिरिक्त जमिनीचे वाटप	हेक्टर	-	-
	ब) लाभधारक	संख्या-अनु.जाती	-	-
		अनु.जमाती	-	-
इतर		-	-	
3	वेठबिगारांचे पुनर्वसन	खेडी संख्या	-	-
4	पिण्यासाठी स्वच्छ पाणी	खेडी संख्या	10	10
5	अ) प्राथमिक आरोग्य केंद्र	केंद्र संख्या	-	-
	ब) उपकेंद्र	उपकेंद्र संख्या	-	-
6	अ) कुटुंब नियोजन शस्त्रक्रिया	संख्या	15455	1156
	ब) सममूल्य शस्त्रक्रिया	संख्या	7465	2388
7	अ) एकात्मिक बालविकास सेवा गट	संख्या	-	-
	ब) अंगणवाडी	संख्या	-	-
8	अ) अनु.जातीच्या कुटुंबांना सहाय्य	संख्या	6782	5197
	ब) अनु.जमातीच्या कुटुंबांना सहाय्य	संख्या	1367	1134
9	अ) घरांसाठी जागा (इंदिरा आवास योजना)	संख्या	2271	1962
	ब) घरबांधणीसाठी अर्थसहाय्य (इंदिरा आवास योजना)	संख्या	-	-
	क) आर्थिकदृष्ट्या दुर्बल घटकांसाठी घरे	संख्या	28	-
	ड) कमी उत्पन्न गटासाठी घरे	संख्या	30	-
10	गलिच्छ वस्ती सुधारणा	लोकसंख्या	-	-
11	झाडे लावणे	रोपे संख्या लाखात	3.02	3.02
12	रास्त भावाची दुकाने उघडणे	संख्या	-	-
13	अ) खेड्यांचे विद्युतीकरण	संख्या	-	-
	ब)पंप संचांसाठी विद्युतीकरण	संख्या	7179	1547
	क) सुधारित चुली	संख्या	-	-
	ड) बायोगॅस	संख्या	200	113

आधार - जिल्हा नियोजन अधिकारी, बुलडाणा

तक्ता क्रमांक - 12.8

स्थानिक विकास कार्यक्रम (लोकसभा मतदार संघ)

जिल्हा - बुलडाणा

संदर्भ : 2008-09

अ. क्र.	लोकसभा मतदार संघाचे नांव	मतदार संघाला मंजूर तरतूद (रुपये हजारात)	मंजूर कामांची संख्या			मंजूर कामांची अंदाजित किंमत	संदर्भ वर्षात झालेला एकूण खर्च (रुपये हजारात)
			जुनी अपूर्ण कामे	संदर्भ वर्षातील नवीन कामे	एकूण		
(1)	(2)	(3)	(4)	(5)	(6)	(7)	(8)
1	बुलडाणा	20000	29	93	122	24469	18067
एकूण		20000	29	93	122	24469	18067

तक्ता क्रमांक - 12.9

स्थानिक विकास कार्यक्रम (विधानसभा मतदार संघ)

जिल्हा - बुलडाणा

संदर्भ : 2008-09

अ. क्र.	विधानसभा मतदार संघाचे नांव	मतदार संघाला मंजूर तरतूद (रुपये हजारात)	मंजूर कामांची संख्या			मंजूर कामांची अंदाजित किंमत (रुपये हजारात)	संदर्भ वर्षात झालेला एकूण खर्च (रुपये हजारात)
			जुनी अपूर्ण कामे	संदर्भ वर्षातील नवीन कामे	एकूण		
(1)	(2)	(3)	(4)	(5)	(6)	(7)	(8)
1	जलंब	10000	22	25	47	7487	10000
2	मलकापूर	10000	19	29	48	9764	10000
3	खामगांव	10000	28	25	53	12376	10000
4	मेहकर	10000	24	28	52	11166	10000
5	चिखली	10000	22	33	55	11054	10000
6	बुलडाणा	10000	24	35	59	8745	10000
7	सिंदखेड राजा	10000	29	27	56	11629	10000
एकूण		70000	168	202	370	72221	70000

आधार - जिल्हा नियोजन अधिकारी, बुलडाणा.

तक्ता क्रमांक - 12.10

स्थानिक विकास कार्यक्रम (राज्यसभा सदस्य)

जिल्हा - बुलडाणा

संदर्भ : 2008-09

अ. क्र.	राज्यसभा सदस्य नाव	जिल्ह्याकरिता उपलब्ध करून दिलेली तरतूद (रुपये हजारात)	मंजूर कामांची संख्या			मंजूर कामांची अंदाजित किंमत (रुपये हजारात)	संदर्भ वर्षात झालेला एकूण खर्च (रुपये हजारात)
			जुनी अपूर्ण कामे	संदर्भ वर्षातील नवीन कामे	एकूण		
(1)	(2)	(3)	(4)	(5)	(6)	(7)	(8)
1	मा.खा.श्रीमती सुप्रिया सुळे	1158	0	2	2	1158	1158
2	मा.खा.श्री.तारीक अन्वर	500	0	1	1	448	448
3	मा.खा.डॉ.वाघमारे	1000	0	3	3	1000	1000
4	मा.खा.श्री.विजय दर्डा	500	0	1	1	500	500
एकूण		3158	0	7	7	3106	3106

तक्ता क्रमांक - 12.11

स्थानिक विकास कार्यक्रम (विधानपरिषद सदस्य)

जिल्हा - बुलडाणा

संदर्भ - 2008-09

अ. क्र.	विधानपरिषद सदस्यांचे नाव	जिल्ह्याकरिता उपलब्ध करून दिलेली तरतूद (रुपये हजारात)	मंजूर कामांची संख्या			मंजूर कामांची अंदाजित किंमत (रुपये हजारात)	संदर्भ वर्षात झालेला एकूण खर्च (रुपये हजारात)
			जुनी अपूर्ण कामे	संदर्भ वर्षातील नवीन कामे	एकूण		
(1)	(2)	(3)	(4)	(5)	(6)	(7)	(8)
1	मा.ना.भाऊसाहेब पुंडकर	10000	14	31	45	10147	10000
2	मा.आ.श्री. गोपीकीसन बाजोरीया	2375	1	6	7	2375	2375
3	मा.अ.श्री.वसंतराव खोटे	1500	-	18	18	1500	1500
4	मा.आ.श्री. बी.टी. देशमुख	500	-	1	1	500	500
5	मा.आ.श्रीमती फौजीया खान	300	-	1	1	300	300
6	मा.आ.श्री.अरुण गुजराथी	70	-	1	1	70	70
7	मा.आ.श्री.हेमंत टकले	400	-	2	2	400	400
8	मा.आ.श्री.एम.एम.शेख	1550	-	3	3	1350	1350
9	मा.ना.अॅड.प्रिमतकुमार शेगांवकर	500	-	1	1	500	500
10	मा.आ.श्रीमती निलम गो-हे	700	-	3	3	683	683
एकूण		17895	15	67	82	17825	17678

आधार - जिल्हा नियोजन अधिकारी, बुलडाणा.

**तक्ता क्रमांक - 13.1**  
**पोलिस अधिकारी/ कर्मचारी यांची संख्या**

**जिल्हा -बुलडाणा**

**संदर्भ वर्ष:2008-09**

अ. क्र.	पदनाम	संख्या	
		एकूण संख्या	पैकी महिलांची संख्या
(1)	(2)	(3)	(4)
1	पोलिस अधिकारी/ कर्मचा-यांची संख्या		
	1.1 पोलिस उपमहानिरीक्षक	0	0
	1.2 पोलिस आयुक्त	0	0
	1.3 पोलिस उप आयुक्त	0	0
	1.4 पोलिस सहायक आयुक्त	0	0
	1.5 पोलिस अधीक्षक	1	0
	1.6 अपर पोलिस अधीक्षक	2	0
	1.7 पोलिस उप अधीक्षक	6	0
	1.8 पोलिस निरीक्षक	26	0
	1.9 पोलिस उप निरीक्षक	147	0
	1.10 पोलिस जमादार/ हवालदार	715	9
	1.11 पोलिस शिपाई / पोलिस नाईक	1521	190
	एकूण पोलिस अधिकारी/ कर्मचारी संख्या	<b>2418</b>	<b>199</b>
2	पोलिस ठाणे	29	XX
3	आउट पोस्ट	11	XX
4	पोलिस चौकी	17	XX
5	लॉकअप्स	22	XX
6	पोलिस ठाणे, आउट पोस्ट व सब पोस्ट आदींची सोय असलेली गावे व शहरे	38	XX
7	पोलिस दलांचा एकूण खर्च ( रू.लाखात )	4309.83	XX

आधार - 1) जिल्हा पोलिस अधीक्षक, बुलडाणा

तक्ता क्रमांक - 13.2

दिवाणी व फौजदारी न्यायालयांत निकालात काढलेली प्रकरणे

जिल्हा- बुलडाणा

संदर्भ वर्ष: 2008-09

अ. क्र.	न्यायालये	एकूण प्रकरणे	मूळ		अपील	
			नियमित	संकीर्ण	नियमित	संकीर्ण
(1)	(2)	(3)	(4)	(5)	(6)	(7)
1	दिवाणी न्यायालय	5057	2903	691	954	509
2	फौजदारी न्यायालय	22545	19324	1835	185	1201
3	लोक न्यायालय	2487	2411	39	37	0
4	कामगार न्यायालय	277	213	64	0	0
5	औद्योगिक न्यायालय	203	154	4	45	0
6	कौटुंबिक न्यायालय	0	0	0	0	0
7	जिल्हा दंडाधिकारी तथा कार्यकारी दंडाधिकारी	8077	8077	0	0	0

आधार -1)जिल्हा व सत्र न्यायाधीश,बुलडाणा

2)न्यायाधिश, कामगार न्यायालय, बुलडाणा

3) सहायक प्रबंधक, औद्योगिक न्यायालय, अकोला

4)अनु.क्रमाक 7 ची माहिती उप विभागीय दंडाधिकारी व तालुका दंडाधिकारी यांचे स्तरावर निकाली काढण्यात आलेल्या फौजदारी प्रकरणा संबंधी आहे 5) समुपदेशक, कौटुंबिक न्यायालय, बुलडाणा येथे स्थित नाही

तक्ता क्रमांक - 14.1

चित्रपट गृहे, व्ही.डी.ओ. केंद्र आणि केबलधारक यांची आकडेवारी

जिल्हा-बुलडाण

संदर्भ वर्ष: 31.3.2009

अ. क्र.	तालुका	कायम स्वरुपी चित्रपटगृहे		फिरती चित्रपटगृहे		व्हीडीओ केंद्रे		केबल धारक		वसूल केलेला करमणूक कर (रुपये हजारात)
		संख्या	प्रत्येक खेळा साठी असलेली आसन क्षमता	संख्या	प्रत्येक खेळा साठी असलेली आसन क्षमता	संख्या	प्रत्येक खेळा साठी असलेली आसन क्षमता	केबल चालक संख्या	केबल ग्राहक संख्या	
(1)	(2)	(3)	(4)	(5)	(6)	(7)	(8)	(9)	(10)	(11)
1	जळगांव जामोद	1	350	0	0	1	75	5	943	290.00
2	संग्रामपूर	0	0	0	0	1	40	3	120	120.00
3	शेगांव	2	1307	0	0	4	140	1	1823	671.00
4	नांदूरा	1	350	0	0	3	100	5	1962	467.00
5	मलकापूर	2	1110	0	0	4	200	9	2422	1290
6	मोताळा	0	0	0	300	2	70	1	60	121
7	खामगांव	4	2880	0	0	4	140	10	3573	1605.00
8	मेहकर	2	720	1	300	8	330	15	1850	787.00
9	चिखली	2	625	0	0	3	145	8	2162	1033
10	बुलडाणा	2	500	1	0	17	620	19	3259	1511.00
11	देउळगांव राजा	2	565	0	0	4	160	4	1012	591
12	सिंदखेड राजा	0	0	0	0	6	235	5	1964	282
13	लोणार	2	550	0	0	2	115	2	610	2281.00
<b>जिल्हा एकूण</b>		<b>20</b>	<b>8957</b>	<b>2</b>	<b>600</b>	<b>59</b>	<b>2370</b>	<b>87</b>	<b>21760</b>	<b>11049</b>

आधार- जिल्हाधिकारी कार्यालय (करमणूक शाखा), बुलडाणा.

तक्ता क्रमांक - 14.2

मुद्रणालये आणि त्यांनी प्रकाशित केलेली वर्तमानपत्रे व नियतकालिके

जिल्हा-बुलडाणा

संदर्भ-31.3.2009

अ. क्र.	तालुका	मुद्रणालयांची संख्या	दैनिक वर्तमान पत्रे आणि नियतकालिके					
			दैनिक	साप्ताहिक	पाक्षिक	मासिक	त्रैमासिक	वार्षिक
(1)	(2)	(3)	(4)	(5)	(6)	(7)	(8)	(9)
1	जळगाव जामोद	3	0	4	1	0	0	0
2	संग्रामपूर	0	0	0	0	0	0	0
3	शेगांव	13	5	23	1	3	2	0
4	नांदूरा	18	0	1	0	1	0	0
5	मलकापूर	18	0	26	4	4	0	0
6	मोताळा	1	0	1	0	0	0	0
7	खामगांव	20	23	64	6	3	4	0
8	मेहकर	9	0	9	0	0	0	0
9	चिखली	3	2	9	0	3	0	0
10	बुलडाणा	11	21	24	0	0	0	0
11	देउळगांव राजा	7	3	2	0	3	0	0
12	सिंदखेड राजा	1	0	0	0	0	0	0
13	लोणार	5	0	0	0	0	0	0
एकूण जिल्हा		109	54	163	12	17	6	0

आधार:- जिल्हाधिकारी कार्यालय (गृह शाखा), बुलडाणा.

अ. क्र.	मतदारसंघाचे नाव	एकूण मतदारांची संख्या	मतदान केलेल्या मतदारांची संख्या			मतदानाची टक्के वारी	पक्षनिहाय मिळालेली मते (संख्या)	
			पुरुष	स्त्रिया	एकूण		काँग्रेस आय	मोटिव्ह पि.पार्टी
(1)	(2)	(3)	(4)	(5)	(6)	(7)	(8)	(9)
लोकसभा निवडणूक :		एप्रिल 2004						
1	18- बुलडाणा. (अजा) लोकसभा मतदार संघ	1196627	417323	343959	761282	63.62	310068	0
लोकसभा एकूण		1196627	417323	343959	761282	63.62	310068	0
विधानसभा निवडणूक :		ऑक्टोबर 2004						
1	मलकापूर-102	185940	73739	61553	135836	73.05	45898	0
2	बुलडाणा-103	232397	86467	76882	163969	70.56	40908	0
3	चिखली-104	215767	82634	74022	157101	72.81	67885	0
4	सिंदखेड राजा-105	209156	82086	73594	156136	74.65	0	0
5	मेहकर-106	199950	78635	69515	148673	74.36	0	0
6	खामगांव-107	231455	92507	79928	173038	74.76	68034	0
7	जलंब-108	195821	78917	64106	143281	73.17	43466	0
विधानसभा एकूण		1470486	574985	499600	1078034	73.31	266191	0



अ. क्र.	मतदारसंघाचे नाव							
		जनता दल	राष्ट्रवादी काँग्रेस	जनता पार्टी	भा.ज.प.	शिवसेना	अपक्ष	इतर पक्ष
(1)	(2)	(10)	(11)	(12)	(13)	(14)	(15)	(16)
लोकसभा निवडणूक :		एप्रिल 2004						
1	18- बुलडाणा. (अजा) लोकसभा मतदार संघ	0	0	0	0	369975	29692	51547
लोकसभा एकूण		0	0	0	0	369975	29692	51547
विधानसभा निवडणूक :		आक्टोबर 2004						
1	मलकापूर-102	0	0	0	48719	0	32985	8234
2	बुलडाणा-103	0	0	0	0	55546	52890	14625
3	चिखली-104	0	0	0	68969	0	6912	13335
4	सिंदखेड राजा-105	0	0	0	0	57918	9904	16787
5	मेहकर-106	0	25017	0	0	80277	36390	6989
6	खामगांव-107	0	0	0	51995	0	5103	47906
7	जलंब-108	0	0	0	50267	0	5317	44231
विधानसभा एकूण		0	25017	0	219950	193741	149501	152107

आधार - जिल्हा निवडणूक अधिकारी, जिल्हाधिकारी कार्यालय, बुलडाणा.

टिप : स्तंभ क्र.4+5 = स्तंभ क्र.6 (सर्व्हिस मतदार + प्रॉक्सी मतदार+ पोस्टल मतदार)

तक्ता क्र. - 1

आदिवासी उपयोजना क्षेत्रातील गावे व लोकसंख्या

जिल्हा - बुलढाणा

(क्षेत्रफळ चौ.कि.मी.)

अ.क्र.	बाब			तहसील			एकूण
				जळगांव जामोद	संग्रामपूर	मेहकर	
1	2	3	4	5	6	7	8
1	संपूर्ण तहसील	गावे		114	122	160	396
2		क्षेत्रफळ		581	642	911	2134
3		एकूण लोकसंख्या		136776	120645	229626	487047
4		पैकी आदिवासी लोकसंख्या		17031	18200	10665	45896
5	आदिवासी उपयोजना मुख्य क्षेत्र	गावे		0	0	0	0
6		क्षेत्रफळ		0	0	0	0
7		एकूण लोकसंख्या		0	0	0	0
8		पैकी आदिवासी लोकसंख्या		0	0	0	0
9	अतिरिक्त आदिवासी उपयोजना क्षेत्र	गावे		0	0	0	0
10		क्षेत्रफळ		0	0	0	0
11		एकूण लोकसंख्या		0	0	0	0
12		पैकी आदिवासी लोकसंख्या		0	0	0	0
13	माडा पॉकेट क्षेत्र	गावे		0	0	0	0
14		क्षेत्रफळ		0	0	0	0
15		एकूण लोकसंख्या		0	0	0	0
16		पैकी आदिवासी लोकसंख्या		0	0	0	0
17	मिनी माडा पॉकेट क्षेत्र	गावे		25	28	15	68
18		क्षेत्रफळ		94	80	88	262
19		एकूण लोकसंख्या		17031	18200	10665	45896
20		पैकी आदिवासी लोकसंख्या		8750	9655	3044	21449
21	एकूण आदिवासी उपयोजना क्षेत्र	गावे		25	28	15	68
22		क्षेत्रफळ		94	80	88	262
23		एकूण लोकसंख्या		17031	18200	10665	45896
24		पैकी आदिवासी लोकसंख्या		8750	9655	3044	21449

तक्ता क्र. - 1 (पूढे चालू . . )

आदिवासी उपयोजना क्षेत्रातील गावे व लोकसंख्या

जिल्हा - बुलढाणा

(क्षेत्रफळ चौ.कि.मी.)

अ.क्र.	बाब			तहसील			एकूण	
				जळगांव जामोद	संग्रामपूर	मेहकर		
1	2	3	4	5	6	7	8	
25	आदिवासी उपयोजना क्षेत्राचे क्षेत्रफळ, एकूण लोकसंख्या व आदिवासी	क्षेत्रफळ (अ.क्र.22 ची 2 शी)		16.18	12.46	9.66	12.28	
26	लोकसंख्या यांची तहसीलांच्या एकूण क्षेत्रफळाशी, एकूण लोकसंख्येशी व	एकूण लोकसंख्या (अ.क्र.23 ची 3 शी)		12.45	15.09	4.64	9.42	
27	आदिवासी लोकसंख्येशी टक्केवारी	आदिवासी लोकसंख्या (अ.क्र.24 ची 4 शी)		51.38	53.05	28.54	46.73	
28	आदिवासी उपयोजना क्षेत्रातील प्रमुख आदिवासी जमातीची नावे	कोरकू , भिल्ल / निहाल, आंध						
29	मार्च, 2006 ची प्रक्षेपित लोकसंख्या				143858	126887	234853	<b>505598</b>
30	आदिवासी उपयोजना क्षेत्रातील गावांपैकी	अवर्षणप्रवण क्षेत्रांतर्गत	गावे	0	0	0	0	
31			क्षेत्रफळ	0	0	0	0	
32			लोकसंख्या	0	0	0	0	
33		डोंगरी विभाग विकास कार्यक्रमांतर्गत	गावे	14	15	10	39	
34			क्षेत्रफळ	26	46	63	135	
35			लोकसंख्या	8750	9655	3044	21449	
36		पश्चिमघाट विकास कार्यक्रमांतर्गत	गावे	0	0	0	0	
37			क्षेत्रफळ	0	0	0	0	
38			लोकसंख्या	0	0	0	0	

आधार - 1. आदिवासी विकास व नियोजन विभागाचे शासन निर्णय

2. वर्ष 2001 ची जनगणना

तक्ता क्र. - 2

आदिवासी उपयोजना क्षेत्रातील शहरांचे क्षेत्र व लोकसंख्या

जिल्हा - बुलढाणा

(क्षेत्रफळ चौ.कि.मी.)

अ. क्र.	जिल्हा	शहराचे नाव	क्षेत्रफळ	एकूण लोकसंख्या	त्यापैकी आदिवासी लोकसंख्या
1	2	3	4	5	6
----- निरंक -----					
<b>एकूण</b>					

आधार - 1. आदिवासी विकास व नियोजन विभागाचे शासन निर्णय

2. वर्ष 2001 ची जनगणना

तक्ता क्र. - 3

आदिवासी उपयोजना क्षेत्रातील व क्षेत्राबाहेरील आदिवासी लोकसंख्या

जिल्हा - बुलढाणा

अ. क्र.	तहसील	एकूण आदिवासी लोकसंख्या	आदिवासी उपयोजना क्षेत्रातील (तक्ता 1 प्रमाणे)		आदिवासी उपयोजना क्षेत्राबाहेरील	
			आदिवासी लोकसंख्या	एकूण आदिवासी लोकसंख्येशी टक्केवारी (स्तंभ 4 : 3)	आदिवासी लोकसंख्या (स्तंभ 3-4)	स्तंभ 3 मधील एकूण आदिवासी लोकसंख्येशी टक्केवारी (स्तंभ 6 : 3)
1	2	3	4	5	6	7
1	जळगांव जामोद	17031	8750	51.38	8281	48.62
2	संग्रामपूर	18200	9655	53.05	8545	46.95
3	शेगांव	6309	0	0	6309	100
4	नांदूरा	7521	0	0	7521	100
5	मलकापूर	8325	0	0	8325	100
6	मोताळा	11696	0	0	11696	100
7	खामगांव	9867	0	0	9867	100
8	मेहकर	10665	3044	28.54	7621	71.46
9	चिखली	7036	0	0	7036	100
10	बुलढाणा	11856	0	0	11856	100
11	देऊळगांव राजा	596	0	0	596	100
12	सिंदखेड राजा	1164	0	0	1164	100
13	लोणार	4890	0	0	4890	100
<b>एकूण</b>		<b>115156</b>	<b>21449</b>	<b>18.63</b>	<b>93707</b>	<b>81.37</b>

तक्ता क्र. - 4

आदिवासी उपयोजना क्षेत्रातील व तहसीलामधील लोकसंख्या व साक्षरतेचे प्रमाण

जिल्हा - बुलढाणा

अ. क्र.	तहसील	आदिवासी उपयोजना क्षेत्राची लोकसंख्या (तक्ता 1 स्तंभ 25 प्रमाणे)			आदिवासी उपयोजना क्षेत्रातील आदिवासी लोकसंख्या (तक्ता 1 स्तंभ 26 प्रमाणे)			आदिवासी उपयोजना क्षेत्रातील आदिवासी लोकसंख्येशी टक्केवारी			(प्रती हजार पुरूषा मागे स्त्रीया) (स्तंभ 3 चे स्तंभ 4 शी)
		पुरुष	स्त्रिया	एकूण	पुरुष	स्त्रिया	एकूण	पुरुष (स्तंभ 6 : 3)	स्त्री (स्तंभ 7 : 4)	एकूण (स्तंभ 8 : 5)	
1	2	3	4	5	6	7	8	9	10	11	12
1	जळगांव जामोद	8773	8258	17031	4575	4175	8750	52.14	50.55	51.37	941
2	संग्रामपूर	9278	8922	18200	4962	4693	9655	53.48	52.60	53.04	961
3	मेहकर	5375	5275	10665	1589	1455	3044	29.60	27.60	28.50	981
<b>एकूण</b>		<b>23426</b>	<b>22455</b>	<b>45896</b>	<b>11126</b>	<b>10323</b>	<b>21449</b>	<b>47.50</b>	<b>46.00</b>	<b>46.70</b>	<b>958</b>

तक्ता क्र. - 4 (पूढे चालू)

अ. क्र.	तहसील	आदिवासीमधील साक्षरतेचे प्रमाण			एकूण प्रमाण स्त्री	साक्षरतेचे प्रमाण		
		पुरुष	स्त्रिया	एकूण		पुरुष	स्त्रिया	एकूण
1	2	13	14	15	16	17	18	19
1	जळगांव जामोद	18.35	6.58	12.09	935	34.44	13.73	24.4
2	संग्रामपूर	28.4	12.51	20.27	950	40.08	20.58	30.68
3	मेहकर	48.4	32.14	40.24	976	56.73	22.15	39.77
<b>एकूण</b>		<b>39.26</b>	<b>16.25</b>	<b>27.52</b>	<b>954</b>	<b>43.75</b>	<b>18.82</b>	<b>31.62</b>

आधार - 1. आदिवासी विकास व नियोजन विभागाचे शासन निर्ण

2. वर्ष 2001 ची जनगणना

तक्ता क्र. - 5

आदिवासी उपयोजना क्षेत्र व आदिवासी उपयोजना क्षेत्राबाहेरील 0-6 वर्षे वयोगटातील मुले व स्त्री-पुरुष प्रमाण  
जिल्हा - बुलढाणा

अ. क्र.	तहसील	एकूण लोकसंख्या			आदिवासी उपयोजना क्षेत्रातील 0 ते 6 वर्षे वयोगटातील मुलांची संख्या			
		मुले	मुली	एकूण	मुले	मुली	एकूण	दर हजारी स्त्री-पुरुष प्रमाण
1	2	3	4	5	6	7	8	9
1	जळगांव जामोद	11835	11244	23079	1407	1419	2826	1008
2	संग्रामपूर	10881	9976	20857	1530	1466	2996	958
3	मेहकर	18230	16406	34636	495	478	973	965
<b>एकूण</b>		<b>40946</b>	<b>37626</b>	<b>78572</b>	<b>3432</b>	<b>3363</b>	<b>6795</b>	<b>980</b>

अ. क्र.	तहसील	आदिवासी उपयोजना क्षेत्राबाहेरील 0 ते 6 वर्षे वयोगटातील मुलांची संख्या			
		मुले	मुली	एकूण	दर हजारी स्त्री-पुरुष प्रमाण
1	2	10	11	12	13
1	जळगांव जामोद	1407	1419	2826	497
2	संग्रामपूर	1530	1466	2996	510
3	मेहकर	495	478	973	508
<b>एकूण</b>		<b>3432</b>	<b>3363</b>	<b>6795</b>	<b>907</b>

आधार - 1. आदिवासी विकास व नियोजन विभागाचे शासन निर्णय

2. वर्ष 2001 ची जनगणना

तक्ता क्र.6

आदिवासी उपयोजना क्षेत्रातील लोकसंख्येच्या वर्गीकरणानुसार गावांची संख्या

जिल्हा - बुलढाणा

(गावांची संख्या)

अ.क्र.	तहसील	लोकसंख्येनुसार गावांची संख्या							
		200 पेक्षा कमी	200 ते 499	500 ते 999	1000 ते 1999	2000 ते 4999	5000 ते 9999	10000 व त्यापेक्षा जास्त	एकूण गावे
1	2	3	4	5	6	7	8	9	10
1	जळगांव जामोद	15	2	0	0	0	0	0	17
2	संग्रामपूर	14	1	0	0	0	0	0	15
3	मेहकर	7	7	0	0	0	0	0	14
<b>एकूण</b>		<b>36</b>	<b>10</b>	<b>0</b>	<b>0</b>	<b>0</b>	<b>0</b>	<b>0</b>	<b>46</b>

आधार - जनगणना, 2001

तक्ता क्र.7

आदिवासी उपयोजना क्षेत्रातील पशुधन ( 2003च्या पशुगणनेनुसार ) व पशुवैद्यकीय सेवा

जिल्हा - बुलढाणा

अ. क्र.	तहसील	गाय	बैल	म्हैस	रेडे	मेंढया	बकऱ्या
1	2	3	4	5	6	7	8
1	जळगांव जामोद	11809	14215	681	32	1121	21946
2	संग्रामपूर	11900	16874	54	2	10657	20559
3	मेहकर	5307	11937	3	0	8435	14247
<b>एकूण</b>		<b>29016</b>	<b>43026</b>	<b>738</b>	<b>34</b>	<b>20213</b>	<b>57752</b>

अ. क्र.	तहसील	इतर पशुधन	एकूण पशुधन	कोंबड्या बदके	व पशुवैद्यकीय चिकित्सालय (संख्या)	पशुवैद्यकीय दवाखाने (संख्या)	पशुउपचार केन्द्रे (संख्या)
1	2	9	10	11	12	13	14
1	जळगांव जामोद	4318	62812	302374	0	1	4
2	संग्रामपूर	8503	70781	25151	0	3	4
3	मेहकर	9132	54885	24602	0	2	9
<b>एकूण</b>		<b>21953</b>	<b>188478</b>	<b>80027</b>	<b>0</b>	<b>6</b>	<b>17</b>

आधार - पशुगणना - २००३

तक्ता क्रमांक 8

आदिवासी उपयोजना क्षेत्रातील व तालुक्यातील वनव्याप्त क्षेत्र आणि जमिनीचा वापर

जिल्हा - बुलढाणा

अ. क्र.	तहसील	एकूण भौगोलिक क्षेत्र	वनव्याप्त क्षेत्र				आदिवासी उपयोजना क्षेत्रातील जमिनीचा वापर		
			राखीव	संरक्षित	अवर्गीकृत	एकूण क्षेत्र	भौगोलिक क्षेत्र	लागवडी खालील क्षेत्र	निव्वळ लागवडी खालील क्षेत्र
1	2	3	4	5	6	7	8	9	10
1	जळगांव जामोद	64700	0	0	0	0	15400	1464	1145
2	संग्रामपूर	51000	0	0	0	0	8240	6651	6611
8	मेहकर	113100	0	0	0	0	7468	7179	7166
<b>एकूण</b>		228800	0	0	6	0	31108	15294	14922

तक्ता क्रमांक 8 (पूढे चालू . .)

अ. क्र.	तहसील	आदिवासी उपयोजना क्षेत्रातील जमिनीचा वापर (पूढे चालू . .)		तालुक्यातील जमिनीचा वापर				
		ओलीता खालील निव्वळ क्षेत्र	ओलिता खालील निव्वळ क्षेत्राचे लागवडी खालील निव्वळ क्षेत्राशी प्रमाण	भौगोलिक क्षेत्र	लागवडी खालील क्षेत्र	निव्वळ लागवडी खालील क्षेत्र	ओलीता खालील निव्वळ क्षेत्र	ओलिता खालील निव्वळ क्षेत्राचे लागवडी खालील निव्वळ क्षेत्राशी प्रमाण
1	2	11	12	13	14	15	16	17
1	जळगांव जामोद	319	27.86	49300	30978	30277	701	2.32
2	संग्रामपूर	40	0.61	42760	36196	35396	690	1.95
8	मेहकर	14	0.20	105632	79793	60121	1516	2.52
<b>एकूण</b>		373	28.67	197692	146967	125794	2907	6.79

आधार- 1. तहसीलदार 2. वनसंरक्षक 3.उप वनसंरक्षक



तक्ता क्र.9

आदिवासी उपयोजना क्षेत्रातील मुख्य व गौण वन उत्पादने  
विभाग - अमरावती

अ.क्र.	वन उत्पादनाचे नाव	परिमाण	बुलढाणा
1	2	3	4
1	इमारती लाकूड	घन मिटर	50
2	जळाऊ लाकूड	घन मिटर	19
3	इमारती वासे	संख्या	0
4	<b>गौण वन उत्पादन</b>		0
	1. बांबू	संख्या	0
	2. गवत	मे.टन	28
	3. विडी पाने [तेंदूपत्ता]	स्टॅ.बॅग	9345
	4. डिंक	क्विंटल	0
	5. हिरडा	क्विंटल	0
5	<b>इतर</b>		
	1. आपटा पाने	पेंडी	0
	2. मोहाची फुले	क्विंटल	0
	3. घायपात	मे.टन	0
	4. शिकेकाई	क्विंटल	0
	5. मध	किलो	0
	6. चिंचफळे	क्विंटल	0
	7.बांभुळ फळे	क्विंटल	0
	8. शिंदी पाने	पेंडी	0

टिप :- जिल्हावार आकडेवारी देण्यात आली आहे.

आधार 1. वनसंरक्षक 2.उप वनसंरक्षक

तक्ता क्रमांक - 10

आदिवासी उपयोजना क्षेत्रातील सिंचनाच्या व पाणी उपसा करण्याच्या सोयी

जिल्हा बुलढाणा

अ. क्र.	तहसील	सिंचनाच्या सोयी (संख्या)									कृषि पंप	
		मोठे प्रकल्प	मध्यम प्रकल्प	लघु सिंचन प्रकल्प		पाझर तलाव	कोल्हापूर बंधारा	भुयारी / साठवण बंधारा	उपसा जलसिंचन योजना	सिंचन विहिरी	डिझेल पंप	विद्युत पंप
				राज्य	स्थानिक							
1	2	3	4	5	6	7	8	9	10	11	12	13
1	जळगांव जामोद	0	0	1	0	4	3	0	0	0	38	848
2	संग्रामपूर	0	0	0	0	0	0	0	0	0	0	2
3	मेहकर	0	0	0	0	12	0	0	0	0	47	39
<b>एकूण</b>		<b>0</b>	<b>0</b>	<b>1</b>	<b>0</b>	<b>16</b>	<b>3</b>	<b>0</b>	<b>0</b>	<b>0</b>	<b>85</b>	<b>889</b>

आधार :- 1. गट विकास अधिकारी, पंचायत समिती

2. कार्यकारी अभियंता, लघुपाटबंधारे विभाग [राज्य स्तर व स्थानिक स्तर]
3. कार्यकारी अभियंता, लघुपाटबंधारे विभाग [स्थानिक स्तर] जिल्हापरिषद
4. कार्यकारी अभियंता, महाराष्ट्र राज्य विद्युत मंडळ

तक्ता क्रमांक -11

आदिवासी उपयोजना क्षेत्रातील व तहसिलातील पिण्याच्या पाण्याची उपलब्धता  
जिल्हा - बुलढाणा

अ. क्र	तहसील	आदिवासी उपयोजना क्षेत्रातील गांवे	बारमाही पिण्याचे पाणी उपलब्ध असलेल्या गावांची संख्या (गावांच्या हद्दीतील सर्व वाड्या/पाडे/टोले धरून)	स्तंभ 4 मधील बारमाही पिण्याच्या पाण्याची सोय असलेल्या गावांची पिण्याच्या पाण्याच्या प्रमुख साधनानुसार संख्या					
				नळ योजना	विंध्यण विहिरी		साध्या विहिरी	इतर साधने, ओढा, कालवे	एकूण (5 ते 9) ही संख्या स्तंभ 4 एवढी असणे आवश्यक आहे.
					हातपंप बसविलेल्या विहिरी असलेली गावे	विद्युत पंप बसविलेल्या विहिरी असलेली गावे			
1	2	3	4	5	6	7	8	9	10
1	जळगांव जामोद	17	7	2	3	1	1	0	7
2	संग्रामपूर	14	10	0	6	4	0	0	10
3	मेहकर	11	8	5	3	0	0	0	8
<b>एकूण</b>		<b>42</b>	<b>25</b>	<b>7</b>	<b>12</b>	<b>5</b>	<b>1</b>	<b>0</b>	<b>25</b>

तक्ता क्र.11 ( पूढे चालू . . )

अ. क्र	तहसील	पुरेसा पाणी पुरवठा बारमाही नसलेली आदिवासी उपयोजना क्षेत्रातील गावे					बारमाही पुरेसा पाणी पुरवठा नसलेली तहसिलातील गावे				
		गांवे (संख्या)	गावठाण साडून वाडे/पाडे/टोले संख्या	टंचाईग्रस्त गावे	टँकरग्रस्त गावे	बैल गाडीने पाणी पुरवठा	गांवे (संख्या)	गावठाण साडून वाडे/पाडे/टोले संख्या	टंचाईग्रस्त गावे	टँकरग्रस्त गावे	बैल गाडीने पाणी पुरवठा
1	2	11	12	13	14	15	16	17	18	19	20
1	जळगांव जामोद	10	0	10	0	0	76	0	76	2	74
2	संग्रामपूर	3	0	3	0	0	99	0	99	2	97
3	मेहकर	3	0	3	2	1	137	0	137	45	92
<b>एकूण</b>		<b>16</b>	<b>0</b>	<b>16</b>	<b>2</b>	<b>1</b>	<b>312</b>	<b>0</b>	<b>312</b>	<b>49</b>	<b>263</b>

आधार - 1. गटविकास अधिकारी, पंचायत समिती

2. कार्यकारी अभियंता, ग्रामिण पाणी पुरवठा विभाग, जिल्हापरिषद

तक्ता क्रमांक -12

आदिवासी उपयोजना क्षेत्रात उपलब्ध असलेल्या आरोग्य सेवा

जिल्हा - बुलढाणा

अ.क्र	तहसील	ग्रामीण/कूटीर रूग्णालये		प्राथमिक आरोग्य केंद्रे		उपकेंद्रे	
		संख्या	प्रति रूग्णालये लोकसंख्या	केंद्रे	प्रति केंद्र लोकसंख्या	केंद्रे	प्रति उपकेंद्र लोकसंख्या
1	2	3	4	5	6	7	8
1	जळगांव जामोद	0	0	1	13241	3	13241
2	संग्रामपूर	1	11687	1	11687	2	11687
3	मेहकर	1	9793	3	9793	7	9793
<b>एकूण</b>		<b>2</b>	<b>21480</b>	<b>5</b>	<b>34721</b>	<b>12</b>	<b>34721</b>

तक्ता क्रमांक -12 ( पूढे चालू . . )

अ.क्र	तहसील	प्राथमिक आरोग्य पथके	फिरती आरोग्य पथके	आयुर्वेदिक दवाखाने	पाडा स्वयं-सेवक	भरारी पथके (रेस्क्यु कॅंप)	फिरती आश्रमशाळा पथके
1	2	9	10	11	12	13	14
1	जळगांव जामोद	1	0	2	0	0	0
2	संग्रामपूर	1	0	1	0	0	0
3	मेहकर	3	0	7	0	0	0
<b>एकूण</b>		<b>5</b>	<b>0</b>	<b>10</b>	<b>0</b>	<b>0</b>	<b>0</b>

- आधार - 1. गट विकास अधिकारी, पंचायत समिती  
 2. जिल्हा आरोग्य अधिकारी, जिल्हापरिषद  
 3. जिल्हा शल्य चिकित्सक

**तक्ता - 13 अ**  
**आदिवासी उपयोजना क्षेत्रातील शैक्षणिक सुविधा**  
**भाग-2 आश्रमशाळा व वसतिगृह सुविधा**

**जिल्हा - बुलढाणा**

अ. क्र	तहसील	शासकीय आश्रमशाळा				अनुदानीत आश्रमशाळा			
		संख्या	आदिवासी विद्यार्थी		शिक्षक (भरलेली पदे)	संख्या	आदिवासी विद्यार्थी		शिक्षक (भरलेली पदे)
			मुले	मुली			मुले	मुली	
1	2	3	4	5	6	7	8	9	10
1	जळगांव जामोद	0	0	0	0	2	512	164	18
2	संग्रामपूर	1	287	196	10	1	259	20	4
3	मेहकर	1	172	149	13	2	442	329	19
	<b>एकूण</b>	<b>2</b>	<b>459</b>	<b>345</b>	<b>23</b>	<b>5</b>	<b>1213</b>	<b>513</b>	<b>41</b>

**तक्ता - 13 अ (पूढे चालू..)**

अ. क्र	तहसील	शासकीय वसतीगृहे			अनुदानीत वसतीगृहे		
		संख्या	आदिवासी विद्यार्थी		संख्या	आदिवासी विद्यार्थी	
			मुले	मुली		मुले	मुली
1	2	11	12	13	14	15	16
1	जळगांव जामोद	0	0	0	0	0	0
2	संग्रामपूर	0	0	0	0	0	0
3	मेहकर	0	0	0	0	0	0
	<b>एकूण</b>	<b>0</b>	<b>0</b>	<b>0</b>	<b>0</b>	<b>0</b>	<b>0</b>

तक्ता - 13 ब

आदिवासी उपयोजना क्षेत्रातील शैक्षणिक सुविधा

भाग-1 आश्रमशाळा व वसतिगृहाव्यतिरीक्त संस्था

जिल्हा - बुलढाणा

(30 सप्टेंबर, 2006 रोजीची स्थिती)

अ. क्र	तालुका	वस्तीशाळा				अंगणवाडया			
		संख्या	एकूण विद्यार्थी	आदिवासी विद्यार्थी	शिक्षक (भरलेली पदे)	संख्या	एकूण विद्यार्थी	आदिवासी विद्यार्थी	शिक्षक (भरलेली पदे)
1	2	3	4	5	6	7	8	9	10
1	जळगांव जामोद	7	383	383	7	10	1286	1286	10
2	संग्रामपूर	1	150	90	6	13	202	95	13
8	मेहकर	0	0	0	0	0	0	0	0
9	एकूण	8	533	473	13	23	1488	1381	23

तक्ता - 13 ब ( पूढे चालू. . )

अ. क्र	तालुका	प्राथमिक शाळा				माध्यमिक			
		संख्या	एकूण विद्यार्थी	आदिवासी विद्यार्थी	शिक्षक (भरलेली पदे)	संख्या	एकूण विद्यार्थी	आदिवासी विद्यार्थी	शिक्षक (भरलेली पदे)
1	2	11	12	13	14	15	16	17	18
1	जळगांव जामोद	9	816	0	23	0	0	0	0
2	संग्रामपूर	13	180	85	5	0	0	0	0
8	मेहकर	11	1078	745	32	0	0	0	0
9	एकूण	33	2074	830	60	0	0	0	0

तक्ता - 13 ब ( पूढे चालू. . )

अ. क्र	तालुका	उच्च माध्यमिक				महाविद्यालये			
		संख्या	एकूण विद्यार्थी	आदिवासी विद्यार्थी	शिक्षक (भरलेली पदे)	संख्या	एकूण विद्यार्थी	आदिवासी विद्यार्थी	शिक्षक (भरलेली पदे)
1	2	19	20	21	22	23	24	25	26
1	जळगांव जामोद	0	0	0	0	0	0	0	0
2	संग्रामपूर	0	0	0	0	0	0	0	0
8	मेहकर	0	0	0	0	0	0	0	0
9	एकूण	0	0	0	0	0	0	0	0

तक्ता - 13 ब ( पूढे चालू. . )

अ. क्र	तालुका	औदयोगिक प्रशिक्षण संस्था				इतर व्यवसाय प्रशिक्षण केंद्र			
		संख्या	एकूण विद्यार्थी	आदिवासी विद्यार्थी	शिक्षक (भरलेली पदे)	संख्या	एकूण विद्यार्थी	आदिवासी विद्यार्थी	शिक्षक (भरलेली पदे)
1	2	27	28	29	30	31	32	33	34
1	जळगांव जामोद	0	0	0	0	0	0	0	0
2	संग्रामपूर	0	0	0	0	0	0	0	0
8	मेहकर	0	0	0	0	0	0	0	0
9	एकूण	0	0	0	0	0	0	0	0

आधार - गट विकास अधिकारी, पंचायत समिती

तक्ता क्रमांक 14

आदिवासी उपयोजना क्षेत्रात/तहसिलात उपलब्ध असलेल्या विविध सुविधा

जिल्हा - बुलढाणा

(गावांची संख्या )

अ. क्र.	तहसील	आदिवासी उपयोजनातील गावे	सुविधा उपलब्ध असलेल्या आदिवासी उपयोजना क्षेत्रातील गावे							
			बारमाही रस्ते	एस टी. बस थांबा	रास्त भावाची दुकाने	डाकघर	राष्ट्रीयकृत / सहकारी बँका	दूधसंकलन केंद्रे	दूरध्वनी केंद्रे	दूरध्वनी जोडण्यांची संख्या
1	2	3	4	5	6	7	8	9	10	11
1	जळगांव जामोद	17	11	10	12	3	1	0	0	0
2	संग्रामपूर	14	14	14	12	3	3	0	0	7
3	मेहकर	11	10	1	10	2	2	0	11	31
<b>एकूण</b>		<b>42</b>	<b>35</b>	<b>25</b>	<b>34</b>	<b>8</b>	<b>6</b>	<b>0</b>	<b>11</b>	<b>38</b>

तक्ता क्रमांक 14 ( पूढे चालू . . )

अ. क्र.	तहसील	तहसिलातील एकूण गावे	सुविधा उपलब्ध असलेली तालुक्यातील गावे							
			बारमाही रस्ते	एस टी. बस थांबा	रास्त भावाची दुकाने	डाकघर	राष्ट्रीयकृत / सहकारी बँका	दूधसंकलन केंद्रे	दूरध्वनी केंद्रे	दूरध्वनी जोडण्यांची संख्या
1	2	12	13	14	15	16	17	18	19	20
1	जळगांव जामोद	96	62	49	97	17	6	0	2	78
2	संग्रामपूर	99	62	42	96	19	5	1	2	75
3	मेहकर	139	97	73	140	36	9	0	8	125
<b>एकूण</b>		<b>334</b>	<b>221</b>	<b>164</b>	<b>333</b>	<b>72</b>	<b>20</b>	<b>1</b>	<b>12</b>	<b>278</b>

आधार - 1. गटविकास अधिकारी, पंचायत समिती  
2. तहसीलदार  
3. अधीक्षक डाक घर  
4. भारत संचार निगम लिमिटेड  
5. सहाय्यक निबंधक (सहकारी संस्था)



तक्ता क्रमांक 15

आदिवासी उपयोजना क्षेत्रातील सार्वजनिक सोयींची अंतरानुसार उपलब्धता

जिल्हा - बुलढाणा

अ. क्र.	तहसील	आदिवासी उपयोजनेतील गावे	बारमाही रस्ता				एस.टी. बस थांबा			
			गावात	3 कि.मी पर्यंत	3 ते 5 कि.मी पर्यंत	5 कि.मी पेक्षा जास्त	गावात	3 कि.मी पर्यंत	3 ते 5 कि.मी पर्यंत	5 कि.मी पेक्षा जास्त
1	2	3	4	5	6	7	8	9	10	11
1	जळगांव जामोद	17	17	0	0	0	3	4	7	3
2	संग्रामपूर	14	3	6	5	0	1	4	5	4
3	मेहकर	11	11	0	0	0	10	0	0	1
<b>एकूण</b>		<b>42</b>	<b>31</b>	<b>6</b>	<b>5</b>	<b>0</b>	<b>14</b>	<b>8</b>	<b>12</b>	<b>8</b>

तक्ता क्र. 15 (पूढे चालू . .)

अ. क्र.	तहसील	रास्त भावाची दुकाने				डाकघर			
		गावात	3 कि.मी पर्यंत	3 ते 5 कि.मी पर्यंत	5 कि.मी पेक्षा जास्त	गावात	3 कि.मी पर्यंत	3 ते 5 कि.मी पर्यंत	5 कि.मी पेक्षा जास्त
1	2	12	13	14	15	16	17	18	19
1	जळगांव जामोद	8	4	2	3	0	0	0	17
2	संग्रामपूर	9	2	0	3	1	1	6	6
3	मेहकर	10	0	0	1	0	3	3	5
<b>एकूण</b>		<b>27</b>	<b>6</b>	<b>2</b>	<b>7</b>	<b>1</b>	<b>4</b>	<b>9</b>	<b>28</b>



तक्ता क्र. 15 (पूढे चालू . . )

आदिवासी उपयोजना क्षेत्रातील सावेजनिक सोयींची अंतरानुसार उपलब्धता

जिल्हा - बुलढाणा

अ. क्र.	तहसील	ग्रामीण / कुटीर रूग्णालय				पशुवैद्यकीय सेवा			
		गावात	3 कि.मी पर्यंत	3 ते 5 कि.मी पर्यंत	5 कि.मी पेक्षा जास्त	गावात	3 कि.मी पर्यंत	3 ते 5 कि.मी पर्यंत	5 कि.मी पेक्षा जास्त
<b>1</b>	<b>2</b>	<b>36</b>	<b>37</b>	<b>38</b>	<b>39</b>	<b>40</b>	<b>41</b>	<b>42</b>	<b>43</b>
1	जळगांव जामोद	1	1	0	15	0	0	0	17
2	संग्रामपूर	0	0	4	10	0	6	4	4
3	मेहकर	2	0	1	8	3	0	5	3
<b>एकूण</b>		<b>3</b>	<b>1</b>	<b>5</b>	<b>33</b>	<b>3</b>	<b>6</b>	<b>9</b>	<b>24</b>

तक्ता क्र. 15 (पूढे चालू . . )

अ. क्र.	तहसील	सांस्कृतिक केंद्र/बाल कल्याण केंद्र			
		गावात	3 कि.मी पर्यंत	3 ते 5 कि.मी पर्यंत	5 कि.मी पेक्षा जास्त
<b>1</b>	<b>2</b>	<b>44</b>	<b>45</b>	<b>46</b>	<b>47</b>
1	जळगांव जामोद	0	0	0	17
2	संग्रामपूर	0	0	0	14
3	मेहकर	0	0	0	11
<b>एकूण</b>		<b>0</b>	<b>0</b>	<b>0</b>	<b>42</b>

आधार - 1. गटविकास अधिकारी, पंचायत समिती

3. अधीक्षक डाक घर

5. सहाय्यक निबंधक (सहकारी संस्था)

2. तहसीलदार

4. भारत संचार निगम लिमिटेड

तक्ता क्र.16

आदिवासी उपयोजना क्षेत्रातील सहकारी संस्था

जिल्हा - बुलढाणा

अ.क्र.	तहसील	प्राथमिक कृषि पतसंस्था			आदिवासी सहकारी सोसा.		
		संख्या	सभासद		संख्या	सभासद	
			एकूण	पैकी आदिवासी		एकूण	पैकी आदिवासी
1	2	3	4	5	6	7	8
1	जळगांव जामोद	30	19582	407	4	3791	407
2	संग्रामपूर	13	194	198	0	0	0
3	मेहकर	61	28282	807	0	0	0
<b>एकूण</b>		<b>104</b>	<b>48058</b>	<b>1412</b>	<b>4</b>	<b>3791</b>	<b>407</b>

तक्ता क्र.16 (पूढे ऒालू . .)

अ.क्र.	तहसील	बिगर कृषी पतसंस्था			दुग्ध संस्था		
		संख्या	सभासद		संख्या	सभासद	
			एकूण	पैकी आदिवासी		एकूण	पैकी आदिवासी
1	2	9	10	11	12	13	14
1	जळगांव जामोद	0	0	0	0	0	0
2	संग्रामपूर	0	0	0	0	0	0
3	मेहकर	14	8145	0	0	0	0
<b>एकूण</b>		<b>14</b>	<b>8145</b>	<b>0</b>	<b>0</b>	<b>0</b>	<b>0</b>

**तक्ता क्र.16 (पूढे ऒलू . .)**  
**आदलवलसी उडडडडडनल कुषुतुरलतलल सलहकलरी संसुथल**

ऑललुहल - डुलढलणल

अ.क्र .	तलहसील	ऑंगल कलडगलर संसुथल			डऑूर संसुथल		
		संखुडल	सडललसद		संखुडल	सडललसद	
			एकुण	डैकी आदलवलसी		एकुण	डैकी आदलवलसी
1	2	15	16	17	18	19	20
1	ऑळगलंव ऑलडुद	0	0	0	0	0	0
2	संगुरलडडूर	0	0	0	0	0	0
3	डेहकर	0	0	0	4	168	0
<b>एकुण</b>		<b>0</b>	<b>0</b>	<b>0</b>	<b>4</b>	<b>168</b>	<b>0</b>

**तक्ता क्र.16 (पूढे ऒलू . .)**

अ.क्र .	तलहसील	इतर संसुथल		
		संखुडल	सडललसद	
			एकुण	डैकी आदलवलसी
1	2	21	22	23
1	ऑळगलंव ऑलडुद	0	0	0
2	संगुरलडडूर	0	0	0
3	डेहकर	90	8740	0
<b>एकुण</b>		<b>90</b>	<b>8740</b>	<b>0</b>

आधलर :- 1. ऑललुहल उडडनलडडधक,सलहकलरी संसुथल

2. सलहलडुडक नलडडधक सलहकलरी संसुथल

**तक्ता क्र.17 अ**  
**आदिवासी उपयोजना क्षेत्रातील रस्ते**

**जिल्हा - बुलढाणा**

अ. क्र.	तहसील	रस्ते					
		राष्ट्रीय महामार्ग	राज्य महामार्ग	प्रमुख जिल्हा मार्ग	इतर जिल्हा मार्ग	ग्राम मार्ग	एकूण लांबी
1	2	3	4	5	6	7	8
1	जळगांव जामोद	0.00	15.95	15.95	7.00	8.00	<b>46.90</b>
2	संग्रामपूर	0.00	0.00	3.00	0.00	0.00	<b>3.00</b>
3	मेहकर	0.00	0.00	1.00	5.00	0.40	<b>6.40</b>
<b>एकूण</b>		<b>0.00</b>	<b>15.95</b>	<b>19.95</b>	<b>12.00</b>	<b>8.40</b>	<b>56.30</b>

**तक्ता क्र.17 अ ( पूढे चालू . . )**

अ. क्र.	तहसील	रस्त्यांची लांबी				प्रति शंभर चौ. कि.मी. क्षेत्रफळा मागे रस्त्यांची लांबी	
		अपृष्ठांकित	पृष्ठांकित			पृष्ठांकित	एकूण
			खडीचे	डाबरा /सिमेंट काँक्रीट	एकूण		
1	2	9	10	11	12	13	14
1	जळगांव जामोद	0.00	18.75	28.15	46.90	49.89	49.89
2	संग्रामपूर	0.00	0.00	3.00	3.00	3.75	3.75
3	मेहकर	0.00	20.00	40.00	60.00	68.18	68.18
<b>एकूण</b>		<b>0.00</b>	<b>38.75</b>	<b>71.15</b>	<b>109.90</b>	<b>41.95</b>	<b>41.95</b>

- आधार -
1. गट विकास अधिकारी,पंचायत समिती
  2. कार्यकारी अभियंता ,सार्वजनिक बांधकाम विभाग
  3. कार्यकारी अभियंता, बांधकाम विभाग, जिल्हा परिषद

तक्ता क्र.17 ब  
तालुक्यातील रस्ते

जिल्हा - बुलढाणा

अ. क्र.	तहसील	रस्ते					
		राष्ट्रीय महामार्ग	राज्य महामार्ग	प्रमुख जिल्हा मार्ग	इतर जिल्हा मार्ग	ग्राम मार्ग	एकूण लांबी
1	2	3	4	5	6	7	8
1	जळगांव जामोद	0.00	65.15	67.34	55.92	32.25	220.66
2	संग्रामपूर	0.00	57.75	41.30	44.05	54.00	197.30
3	मेहकर	0.00	86.14	112.25	143.50	175.96	517.85
<b>एकूण</b>		<b>0.00</b>	<b>209.04</b>	<b>220.89</b>	<b>243.47</b>	<b>262.21</b>	<b>935.81</b>

तक्ता क्र.17 ब (पूढे चालू . .)

अ. क्र.	तहसील	रस्त्यांची लांबी				प्रति शंभर चौ. कि.मी. क्षेत्रफळा मागे रस्त्यांची लांबी	
		अपृष्ठांकित	पृष्ठांकित			पृष्ठांकित	एकूण
			खडीचे	डांबरी /सिमेंट काँक्रीट	एकूण		
1	2	9	10	11	12	13	14
1	जळगांव जामोद	3.90	67.52	149.24	216.76	37.31	37.98
2	संग्रामपूर	25.47	45.93	125.90	171.83	26.76	30.73
3	मेहकर	13.40	150.30	354.12	504.45	55.37	56.84
<b>एकूण</b>		<b>42.77</b>	<b>263.75</b>	<b>629.26</b>	<b>893.04</b>	<b>41.85</b>	<b>43.85</b>

- आधार - 1. गट विकास अधिकारी,पंचायत समिती  
2. कार्यकारी अभियंता ,सार्वजनिक बांधकाम विभाग  
3. कार्यकारी अभियंता, बांधकाम विभाग, जिल्हा परिषद

तक्ता क्र.18

महाराष्ट्र राज्य सहकारी आदिवासी विकास महामंडळाचे कार्य

जिल्हा - बुलढाणा

अ. क्र.	तहसील	आदिवासी उपयोगना क्षेत्रातील गावे	एकाधिकार खरेदी केंद्र(संख्या)	एकाधिकार खरेदी करणा-या सहकारी आदिवासी सेवा संस्था संख्या	सन 2006-07 मध्ये महामंडळाकडून करण्यात आलेली खरेदी [किंवल मध्ये ]							2006-07 मधील खावटी कर्ज	
					साल	वरई	खुरसणी	भुईमूग	हिरडा	इतर	एकूण	लाभार्थी	रुपये लाखात
1	2	3	4	5	6	7	8	9	10	11	12	13	14
1	जळगांव जामोद	जिल्हयातील सदर तालुके आदिवासी उपयोगना क्षेत्राबाहेरील कार्यक्षेत्र असल्याने आदिवासी विकास महामंडळाची एकाधिकार खरेदी योजना व खावटी कर्ज योजना राबविल्या जात नाही. फक्त आदिवासी क्षेत्रातच ही योजना राबविल्या जाते. सबब माहिती <b>निरंक</b>											
2	संग्रामपूर												
3	मेहकर												
<b>एकूण</b>													

आधार- प्रादेशिक व्यवस्थापक ,महाराष्ट्र सहकारी आदिवासी विकास महामंडळ ,मर्यादित



तक्ता क्र.19

2006-07 मधील 20 कलमी कार्यक्रमांतर्गत योजनानिहाय आदिवासी उपयोजना क्षेत्रातील आदिवासी

लाभार्थी कुटुंबे, आदिवासी समाजाचे बचतगट

जिल्हा - बुलढाणा

अ. क्र.	तहसील	2001 जनगणने प्रमाणे कुटुंबे		दारिद्र्य रेषेखालील कुटुंब संख्या 2002 च्या पाहणीनुसार		सन 2006-07 मधील 20 कलमी कार्यक्रमांतर्गत योजना निहाय आदिवासी उपयोजना क्षेत्रातील आदिवासी लाभार्थी कुटुंबे							
		एकूण	आदिवासी	एकूण	आदिवासी	नवीन विहिरी	विहीर दुरुस्ती	विंधण विहिरी [बोअरवेल]	कृषि निर्विष्टावाटप	विद्युत पंपाचा पुरवठा	तेल पंप पुरवठा	बैल गाडी	बैल जोडी
1	2	3	4	5	6	7	8	9	10	11	12	13	14
1	जळगांव जामोद	22219	2134	24976	2014	0	0	0	0	0	0	0	0
2	संग्रामपूर	23952	2592	13620	1370	0	0	0	0	0	0	0	0
3	मेहकर	38811	1641	12239	2394	48	0	0	0	43	12	0	0
<b>एकूण</b>		<b>84982</b>	<b>6367</b>	<b>50835</b>	<b>5778</b>	<b>48</b>	<b>0</b>	<b>0</b>	<b>0</b>	<b>43</b>	<b>12</b>	<b>0</b>	<b>0</b>

तक्ता क्र.19 (पूढे चालू . . )

अ. क्र.	तहसील	सन 2006-07 मधील 20 कलमी कार्यक्रमांतर्गत योजना निहाय आदिवासी उपयोजना क्षेत्रातील आदिवासी लाभार्थी कुटुंबे				
		इंदिरा आवास		स्वर्ण जयंती ग्राम स्वरोजगार योजना		
1	2	15	16	17	18	19
1	जळगांव जामोद	1	12	1	5	5
2	संग्रामपूर	27	16	5	2	2
3	मेहकर	38	30	1	0	0
<b>एकूण</b>		<b>66</b>	<b>58</b>	<b>7</b>	<b>7</b>	<b>7</b>

आधार - प्रकल्प संचालक, जिल्हा ग्रामीण विकास यंत्रणा

तक्ता क्र.20

आमदारांच्या स्थानिक विकास कार्याक्रमांतर्गत आदिवासी उपयोजना क्षेत्रातील कामे

जिल्हा - बुलढाणा

(रुपये लाखांत)

अ. क्र.	तहसील	2004 - 05					2005 - 06				
		अपुर्ण कामांची संख्या	अपुर्ण कामासाठी लागणारी रक्कम	नविन मंजूर कामे संख्या	नविन कामासाठी मंजूर रक्कम	एकुण झालेला खर्च	अपुर्ण कामांची संख्या	अपुर्ण कामासाठी लागणारी रक्कम	नविन मंजूर कामे संख्या	नविन कामासाठी मंजूर रक्कम	एकुण झालेला खर्च
1	2	3	4	5	6	7	8	9	10	11	12
1	जळगांव जामोद	सदर माहिती मतदार संघ निहाय उपलब्ध, तहसीलनिहाय उपलब्ध नाही									
2	संग्रामपूर										
3	मेहकर										
एकूण											

अ. क्र.	तहसील	2006 - 07				
		अपुर्ण कामांची संख्या	अपुर्ण कामासाठी लागणारी रक्कम	नविन मंजूर कामे संख्या	नविन कामासाठी मंजूर रक्कम	एकुण झालेला खर्च
1	2	13	14	15	16	17
1	जळगांव जामोद	सदर माहिती मतदार संघ निहाय उपलब्ध, तहसीलनिहाय उपलब्ध नाही				
2	संग्रामपूर					
3	मेहकर					
एकूण						

आधार :-जिल्हा नियोजन अधिकारी ,

## तक्ता क्र.21

खासदारांच्या स्थानिक विकास कार्यक्रमांतर्गत निधीतील आदिवासी उपयोजना क्षेत्रातील कामे

विभाग - बुलडाणा

(रुपये लाखांत)

अ.क्र.	तहसिल	2004-05			2005-06			2006-07		
		मंजूर कामे संख्या	मंजूर कामांची रक्कम	एकुण खर्चाची रक्कम	मंजूर कामे संख्या	मंजूर कामांची रक्कम	एकुण खर्चाची रक्कम	मंजूर कामे संख्या	मंजूर कामांची रक्कम	एकुण खर्चाची रक्कम
1	2	3	4	5	6	7	8	9	10	11
1	जळगांव जामोद	सदर माहिती लोकसभा मतदार संघ निहाय उपलब्ध , तहसिल निहाय उपलब्ध नाही.								
2	संग्रामपूर									
3	मेहकर									
एकूण										

आधार :-जिल्हा नियोजन समीती ,जिल्हाधिकारी कार्यालय,

तक्ता क्र.22

डोंगरी विकास कार्यक्रमांतर्गत आदिवासी उपयोजना क्षेत्रातील कामे

जिल्हा - बुलडाणा

( रुपये लाखात)

अ.क्र.	तहसील	2004-05					2005-06				
		अपुर्ण कामांची संख्या	अपुर्ण कामासाठी लागणारी रक्कम	नविन मंजूर कामे संख्या	नविन कामांसाठी मंजूर रक्कम	एकुण झालेला खर्च	अपुर्ण कामांची संख्या	अपुर्ण कामासाठी लागणारी रक्कम	नविन मंजूर कामे संख्या	नविन कामांसाठी मंजूर रक्कम	एकुण झालेला खर्च
1	2	3	4	5	6	7	8	9	10	11	12
1	जळगांव जामोद										
2	संग्रामपूर	सदर माहिती मतदारसंघ निहाय उपलब्ध ,तहसिल निहाय उपलब्ध नाही									
3	मेहकर										
	एकुण										

आधार :-जिल्हा नियोजन अधिकारी

तक्ता क्र.22

डोंगरी विकास कार्यक्रमांतर्गत आदिवासी उपयोजना क्षेत्रातील कामे

जिल्हा - बुलडाणा

( रुपये लाखात)

अ.क्र.	तहसील	2006-07				
		अपुर्ण कामांची संख्या	अपुर्ण कामासाठी लागणारी रक्कम	नविन मंजूर कामे संख्या	नविन कामांसाठी मंजूर रक्कम	एकुण झालेला खर्च
1	2	13	14	15	16	17
1	जळगांव जामोद					
2	संग्रामपूर					
3	मेहकर					
	एकुण					

आधार :-जिल्हा नियोजन अधिकारी

तक्ता क्र.23

आदिवासी उपयोजने अंतर्गत (टीएसपी) विकासशीर्ष निहाय आर्थिक प्रगती

जिल्हा - बुलडाणा

अनु.	विकासशीर्ष व उपशीर्ष	2005 - 06			2006 - 07		
		मंजूर नियतव्यय	प्राप्त निधी	झालेला खर्च	मंजूर नियतव्यय	प्राप्त निधी	झालेला खर्च
1	2	3	4	5	6	7	8
<b>एक</b>	<b>कृषी व संलग्न सेवा</b>						
1	पीक संवर्धन	0	0	0	0	0	0
2	फलोत्पादन	0	0	0	0	0	0
3	मृद् व जल संधारण	0	0	0	0	0	0
4	पशुसंवर्धन	0	0	0	0	0	0
5	दुग्ध व्यवसाय विकास	0	0	0	0	0	0
6	मत्स्य व्यवसाय	0	0	0	0	0	0
7	पणन, कोठारे व वखारी	0	0	0	0	0	0
8	वने	0	0	0	0	0	0
9	सहकार	0	0	0	0	0	0
	<b>एकूण एक</b>	0	0	0	0	0	0
<b>दोन</b>	<b>ग्रामीण विकास</b>						
1	स्वणजयंती ग्रामस्वयंरोजगार विकास कार्यक्रम	0	0	0	0	0	0
2	अवर्षण प्रवण क्षेत्र कार्यक्रम	0	0	0	0	0	0
3	संपूर्ण ग्रामीण रोजगार योजना	0	0	0	0	0	0
4	रोजगार हमी योजना	0	0	0	0	0	0
5	ग्रामीण स्वच्छता कार्यक्रम	0	0	0	0	0	0
	<b>एकूण दोन</b>	0	0	0	0	0	0
<b>तीन</b>	<b>पाटबंधारे व पूर नियंत्रण</b>						
1	लघु पाटबंधारे (स्थानिक क्षेत्र)	0	0	0	0	0	0
2	जलप्रदाय क्षेत्र विकास कार्यक्रम	0	0	0	0	0	0
3	आयाकट विकास	0	0	0	0	0	0
4	पूर नियंत्रण	0	0	0	0	0	0
	<b>एकूण तीन</b>	0	0	0	0	0	0
<b>चार</b>	<b>विद्युत विकास</b>	0	0	0	0	0	0
<b>पाच</b>	<b>उद्योग व खाणकाम</b>	0	0	0	0	0	0
1	मोठे व मध्यम उद्योग	0	0	0	0	0	0
2	ग्रामीण व लघु उद्योग	0	0	0	0	0	0
	<b>एकूण पाच</b>	0	0	0	0	0	0
<b>सहा</b>	<b>वाहतूक व दळणवळण</b>						
1	मोठी व लहान बंदरे	0	0	0	0	0	0
2	अंतर्देशीय जल वाहतूक	0	0	0	0	0	0
3	रस्ते विकास	0	0	0	0	0	0
	<b>एकूण सहा</b>	0	0	0	0	0	0
<b>सात</b>	<b>सामान्य आर्थिक सेवा</b>						
1	पर्यावरण विकास	0	0	0	0	0	0

**तक्ता क्र.23**

आदिवासी उपयोजने अंतर्गत (टीएसपी) विकासशीर्ष निहाय आर्थिक प्रगती

जिल्हा - बुलडाणा

अनु.	विकासशीर्ष व उपशीर्ष	2005 - 06			2006 - 07		
		मंजूर नियतव्यय	प्राप्त निधी	झालेला खर्च	मंजूर नियतव्यय	प्राप्त निधी	झालेला खर्च
1	2	3	4	5	6	7	8
2	क्रीडा व युवक कल्याण	0	0	0	0	0	0
3	कला व संस्कृती	0	0	0	0	0	0
4	तांत्रिक शिक्षण	0	0	0	0	0	0
5	वैद्यकीय शिक्षण व औषधी द्रव्ये	0	0	0	0	0	0
6	आरोग्य सेवा	0	0	0	0	0	0
7	ग्रामीण पाणी पुरवठा व स्वच्छता	0	0	0	0	0	0
8	गृहनिर्माण	0	0	0	0	0	0
9	नगरविकास	0	0	0	0	0	0
10	माहिती व प्रसिध्दी	0	0	0	0	0	0
11	मागासवर्गीयांचे कल्याण	0	0	0	0	0	0
12	कामगार व कामगार कल्याण	0	0	0	0	0	0
13	समाजकल्याण	0	0	0	0	0	0
14	पोषण	0	0	0	0	0	0
	<b>एकूण आठ</b>	0	0	0	0	0	0
	<b>एकूण एक ते आठ</b>	0	0	0	0	0	0
10	न्यूक्लियस बजेट	0	0	0	0	0	0

तक्ता क्र.24

आदिवासी उपयोजना क्षेत्राबाहेरील (ओटीएसपी) योजनांची विकासशीर्ष निहाय आर्थिक प्रगती

जिल्हा - बुलडाणा

अ.क्र.	विकासशीर्ष व उपशीर्ष	2005 - 06			2006 - 07		
		मंजूर नियतव्यय	प्राप्त निधी	झालेला खर्च	मंजूर नियतव्यय	प्राप्त निधी	झालेला खर्च
1	2	3	4	5	6	7	8
<b>एक</b>	<b>कृषी व संलग्न सेवा</b>						
1	पीक संवर्धन	0	0	0	0	0	0
2	फलोत्पादन	0	0	0	0	0	0
3	मृदू व जल संधारण	0	0	0	0	0	0
4	पशुसंवर्धन	0	0	0	0	0	0
5	दुग्ध व्यवसाय विकास	0	0	0	0	0	0
6	मत्स्य व्यवसाय	0	0	0	0	0	0
7	पणन, कोठारे व वखारी	0	0	0	0	0	0
8	वने	0	0	0	0	0	0
9	सहकार	0	0	0	0	0	0
	<b>एकूण एक</b>	<b>0</b>	<b>0</b>	<b>0</b>	<b>0</b>	<b>0</b>	<b>0</b>
<b>दोन</b>	<b>ग्रामीण विकास</b>						
1	स्वर्णजयंती ग्रामस्वयंरोजगार विकास कार्यक्रम	0	0	0	0	0	0
2	अवर्षण प्रवण क्षेत्र कार्यक्रम	0	0	0	0	0	0
3	संपूर्ण ग्रामीण रोजगार योजना	0	0	0	0	0	0
4	रोजगार हमी योजना	0	0	0	0	0	0
5	ग्रामीण स्वच्छता कार्यक्रम	0	0	0	0	0	0
	<b>एकूण दोन</b>	<b>0</b>	<b>0</b>	<b>0</b>	<b>0</b>	<b>0</b>	<b>0</b>
<b>तीन</b>	<b>पाटबंधारे व पुर नियंत्रण</b>						
1	लघु पाटबंधारे (स्थानिक क्षेत्र)	0	0	0	0	0	0
2	जलप्रदाय क्षेत्र विकास कार्यक्रम	0	0	0	0	0	0
3	आयाकट विकास	0	0	0	0	0	0
4	पूर नियंत्रण	0	0	0	0	0	0
	<b>एकूण तीन</b>	<b>0</b>	<b>0</b>	<b>0</b>	<b>0</b>	<b>0</b>	<b>0</b>
<b>चार</b>	<b>विद्युत विकास</b>	<b>0</b>	<b>0</b>	<b>0</b>	<b>0</b>	<b>0</b>	<b>0</b>
<b>पाच</b>	<b>उद्योग व खाणकाम</b>						
1	मोठे व मध्यम उद्योग	0	0	0	0	0	0
2	ग्रामीण व लघु उद्योग	0	0	0	0	0	0
	<b>एकूण पाच</b>	<b>0</b>	<b>0</b>	<b>0</b>	<b>0</b>	<b>0</b>	<b>0</b>
<b>सहा</b>	<b>वाहतूक व दळणवळण</b>						
1	मोठी व लहान बंदरे	0	0	0	0	0	0
2	अंतर्देशिय जल वाहतूक	0	0	0	0	0	0
3	रस्ते विकास	0	0	0	0	0	0
	<b>एकूण सहा</b>	<b>0</b>	<b>0</b>	<b>0</b>	<b>0</b>	<b>0</b>	<b>0</b>
<b>सात</b>	<b>सामान्य आर्थिक सेवा</b>						
1	पर्यावरण विकास	0	0	0	0	0	0
	<b>एकूण सात</b>	<b>0</b>	<b>0</b>	<b>0</b>	<b>0</b>	<b>0</b>	<b>0</b>
<b>आठ</b>	<b>सामाजिक आणि सामुहिक सेवा</b>						
1	सामान्य शिक्षण	0	0	0	0	0	0
2	क्रिडा व युवक कल्याण	0	0	0	0	0	0
3	कला व संस्कृती	0	0	0	0	0	0
4	तांत्रिक शिक्षण	0	0	0	0	0	0

**तक्ता क्र.24**

आदिवासी उपयोजना क्षेत्राबाहेरील (ओटीएसपी) योजनांची विकासशीर्ष निहाय आर्थिक प्रगती

जिल्हा-बुलडाणा

अ.क्र.	विकासशीर्ष व उपशीर्ष	2005 - 06			2006 - 07		
		मंजूर नियतव्यय	प्राप्त निधी	झालेला खर्च	मंजूर नियतव्यय	प्राप्त निधी	झालेला खर्च
		3	4	5	6	7	8
1	2						
5	वैद्यकीय शिक्षण व औषधी द्रव्य	0	0	0	0	0	0
6	आरोग्य सेवा	0	0	0	0	0	0
7	ग्रामीण पाणी पुरवठा व स्वच्छता	0	0	0	0	0	0
8	गृहनिर्माण	0	0	0	0	0	0
9	नगरविकास	0	0	0	0	0	0
10	माहिती व प्रसिध्दी	0	0	0	0	0	0
11	मागासवर्गीयांचे कल्याण	0	0	0	0	0	0
12	कामगार व कामगार कल्याण	0	0	0	0	0	0
13	समाज कल्याण	0	0	0	0	0	0
14	पोषण	0	0	0	0	0	0
	<b>एकूण आठ</b>	<b>0</b>	<b>0</b>	<b>0</b>	<b>0</b>	<b>0</b>	<b>0</b>
	<b>एकूण एक ते आठ</b>	<b>0</b>	<b>0</b>	<b>0</b>	<b>0</b>	<b>0</b>	<b>0</b>
10	न्युक्लीअस बजेट	0	0	0	0	0	0



## परिशिष्ट -1

महाराष्ट्र राज्यातील घोषित अनुसूचित जमातीची यादी  
अनुसूचित जाती व अनुसूचित जमाती आदेश सुधारणा कायदा 1976 (1976 चा 108 )

मधिल परिशिष्ट 2 मधिल भाग 1 नमूद केल्याप्रमाणे

1] आंध	24] खरिया
2] बैगा	25] कोकणा, कोकणी
3] बावचा	26] कोल
4] बरंडा	27] कोलाम
5] भैना	28] कोळी, ढोर, कोलचा, कोलघा
6] भारिया, भूमिया, भुईनहार, पांडो	29] महादेवकोळी, डोंगरकोळी
7] भात्रा	30] कोळी मल्हार
8] भिल्ल	31] कौंध, खोंड, कांध
9] भुंजिया	32] कोरकू, बोपची
10] बिंझवार	33] कोया, भिनेकोया, राजकोया
11] बिरहुल, बिरहोर	34] नगेसिया, नगासिया
12] चोधरा, छोर्डा	35] नाईकडा, नायका
13] धाणका, तडवी, तेतारिया, वळवी	36] धनगड, ओंराव
14] धनवार	37] परधान, पाथरी
15] धोडिया	38] पारधी, फांसेपारधी
16] दुबळा, तलाविया, हलपति	39] परजा
17] गामित, गामटा, गावित	40] पटेलिया
18] गोंड	41] पोमला
19] हलबा, हलबी	42] राठवा
20] कुमार	43] सवर, सवेरा
21] कातकरी	44] ठाकूर, ठाकर
22] कबर	45] थोटी
23] खैरनार	46] वारली
	47] विटोलिया, कोटवालिया, बारोडिया

परिशिष्ट -2

आदिवासी उपयोजना क्षेत्रातील गावांपैकी अवर्षण प्रवणक्षेत्र/ डोंगरी क्षेत्र विकास/ पश्चिम घाट विकास कार्यक्रमांतर्गत समाविष्ट असलेल्या गावांची यादी

जिल्हा- बुलडाणा

अ.क्र.	तहसील	पूर्णतः की अंशतः	आदिवासी उपयोजना क्षेत्रातील		अवर्षण प्रवण क्षेत्रात येणारी		डोंगरी क्षेत्र विकास कार्यक्रमा अंतर्गत येणारी		पश्चिम घाट विकास कार्यक्रमां अंतर्गत येणारी
			गावांची संख्या	गावांची नावे (फक्त अंशतः तहसिलातील)	गावांची संख्या	गावांची नावे (फक्त अंशतः तहसिलातील)	गावांची संख्या	गावांची नावे (फक्त अंशतः तहसिलातील)	
1	2	3	4	5	6	7	8	9	10
1	जळगांव जामोद		25	0	0	0	14	0	0
	संग्रामपूर		28	0	0	0	15	0	0
2	मेहकर		15	0	0	0	10	0	0
	<b>एकूण</b>		<b>68</b>	<b>0</b>	<b>0</b>	<b>0</b>	<b>39</b>	<b>0</b>	<b>0</b>

टिप :- दिलेल्या सुचनांप्रमाणे गावांची नावे दण्यात आली नाही