

जिल्हा सामाजिक व आर्थिक समालोचन मार्च- 2009

प्रस्तावना

जिल्हा सामाजिक व आर्थिक समालोचन हे प्रकाशन अर्थ व सांख्यिकी संचालनालयाच्या सुचनेनुसार दर वर्षी प्रकाशित करण्यात येते. सन 2008-09 या वर्षासाठी जिल्हा सामाजिक व आर्थिक समालोचन, मार्च 2009 हे प्रकाशन जिल्हा सांख्यिकी कार्यालय, अर्थ व सांख्यिकी संचालनालय, धुळे या कार्यालयामार्फत प्रकाशित करण्यात आले आहे. जिल्ह्याची ठळक वैशिष्ट्ये दर्शविणारे समालोचन व आलेख प्रकाशनाच्या पहिल्या भागात, दुस-या भागात निरनिराळ्या विषयावरील सांख्यिकीय तक्ते दिले असून तिस-या भागात आदिवासी क्षेत्रावर आधारीत सांख्यिकीय तक्ते दिलेले आहेत.

दिनांक 1/7/1998 पासून धुळे जिल्ह्यातून नंदुरबार जिल्ह्याची निर्मिती झाल्यामुळे प्रकाशनातील काही तक्त्यातील आकडेवारी स्वतंत्ररित्या उपलब्ध न झाल्यामुळे धुळे व नंदुरबार अशी एकत्र आकडेवारी देण्यात आलेली आहे, याची वाचकांनी कृपया नोंद घ्यावी.

या प्रकाशनात जास्तीत जास्त अद्ययावत व अचुक माहिती देण्याचा प्रयत्न करण्यात आलेला आहे. सदरहु प्रकाशनासाठी विविध खात्यातील कार्यान्वयीन अधिका-यांनी वेळेवर सांख्यिकीय माहिती उपलब्ध करून दिली आणि या कार्यालयाच्या कर्मचारी वृदांनी सदरहु प्रकाशन अंतिमतः प्रकाशित करण्यासाठी मोलाचे सहकार्य केले, त्या बदल मी त्यांचा अत्यंत आभारी आहे.

(आर.बी. पाडवी)
जिल्हा सांख्यिकी अधिकारी
धुळे.

ठिकाण :- धुळे.

दिनांक :- 30/12/2009

अनुक्रमणिका
जिल्हा सामाजिक व आर्थिक समालोचन, मार्च 2009

जिल्हा - धुळे.

तक्ता क्र.	विषय	पृष्ठ क्र.
1	2	3
भाग- 1 समालोचन		
	धुळे जिल्ह्याचा समग्र आढावा	1
	दृष्टिक्षेपात धुळे जिल्हा	16
	रस्ते आणि तालुका सीमा दर्शविणारा धुळे जिल्ह्याचा नकाशा	23
	निवडक आलेख	24
भाग- 2 सांख्यिकीय तक्ते		
1. निवडक निर्देशक		
1.1	निवडक निर्देशक (1960-2008)	1
2. लोकसंख्याविषयक आकडेवारी		
2.1	लोकसंख्याविषयक निवडक आकडेवारी	7
2.2	लोकसंख्या आणि वृद्धिदर	8
2.3	शहरांची वर्गवारी आणि त्यांची लोकसंख्या	9
2.4	मुख्य व सीमांतिक काम करणा-यांचे उद्योगगटनिहाय वर्गीकरण	10
2.5	धर्म व वयोगटानुसार लोकसंख्या	11
2.6	दारिद्र्य रेषेखालील ग्रामीण कुटुंबे	12
3. जिल्हा उत्पन्न अंदाज		
3.1	क्षेत्रवार जिल्हा उत्पन्न व दरडोई जिल्हा उत्पन्न - चालू किमतीनुसार	13
3.2	क्षेत्रवार जिल्हा उत्पन्न व दरडोई जिल्हा उत्पन्न - स्थिर किमतीनुसार	14
4. किंमतीविषयक आकडेवारी		
4.1	निवडक कृषिमालाच्या सरासरी घाऊक किंमती	15
4.2	जिल्हा मुख्यालयातील महत्त्वाच्या वस्तूंच्या मासिक सरासरी किरकोळ किंमती	16
4.3	ग्राहक किंमतीचे निर्देशांक	22
4.4	किंमतीचे महत्त्वाचे निर्देशांक	23

अनुक्रमणिका

जिल्हा सामाजिक व आर्थिक समालोचन, मार्च 2009

जिल्हा - धुळे.

तक्ता क्र.	विषय	पृष्ठ क्र.
1	2	3
5. जमीन महसूल, स्थानिक संस्थांचे उत्पन्न/ खर्च, बँकिंग, विमा आणि अल्पबचतविषयक आकडेवारी		
5.1	गोळा केलेला जमीन महसूल	24
5.2	स्थानिक स्वराज्य संस्थांचे उत्पन्न व खर्च	25
5.3	बँक कार्यालये, वर्गीकृत बँकाची संख्या, ठेवी व कर्जे	26
5.4	अल्पबचत कार्यक्रमाची प्रगती	27
5.5	आयुर्विमाविषयक आकडेवारी	28
6. कृषि व पदुम विषयक आकडेवारी		
6.1	जमिनीचा वापर	29
6.2	निरनिराळ्या पिकाखालील क्षेत्र	30
6.3	मुख्य पिकाचे दर हेक्टरी अदाजित उत्पादन	34
6.4	निवडक केंद्रातील पर्जन्य दिवसांची संख्या व एकूण पर्जन्य	35
6.5	विविध साधनाखालील ओलिताचे क्षेत्र	36
6.6	निरनिराळ्या पिकांखालील ओलिताचे क्षेत्र	37
6.7	सिंचन विहिरी	40
6.8	कू पनलिका, हातपंप व विद्युत् पंप	41
6.9	लघुपाटबंधा-यांची कामे	42
6.10	मोठे व मध्यम पाटबंधारे प्रकल्प	43
6.11	वहिती धारणेचा प्रकार आणि क्षेत्रफळ गटानुसार वर्गीकरण	46
6.12	कृषि अवजारे	47
6.13	पशुधन	48
6.14	पशुवैद्यकीय संस्था	52
6.15	मान्यताप्राप्त पशुवधगृहे आणि त्यात कत्तल केलेल्या पशूंची संख्या	53
6.16	वनक्षेत्र	54
6.17	मुख्य व गौण वन उत्पादने	55
6.18	भूजल मत्स्यव्यवसाय	56
6.18अ	सागरी मत्स्य व्यवसाय *	*
6.19	दुग्ध विकास सहकारी संस्था	57

अनुक्रमणिका
जिल्हा सामाजिक व आर्थिक समालोचन, मार्च 2009

जिल्हा - धुळे.

तक्ता क्र.	विषय	पृष्ठ क्र.
1	2	3
7. सहकार क्षेत्र		
7.1	विविध प्रकारच्या सहकारी संस्था	58
7.2	सहकारी संस्थांची वित्तीय स्थिती	59
7.3	सहकारी संस्थांची लेखा परीक्षण वर्गाप्रमाणे संख्या	60
7.4	राज्य/जिल्हा कार्यक्षेत्र असलेल्या सहकारी बँकांचे कार्य	61
7.5	सहकारी संस्थांचे कार्य	62
7.6	बिगरकृषि सहकारी पत संस्थांचे कार्य	64
7.7	जिल्हा आणि प्राथमिक पणन संस्थांचे कार्य	65
7.8	नियंत्रित बाजारपेठांतील कृषि मालाची वार्षिक आवक	66
7.9	परवानाधारक सावकारांची संख्या आणि त्यांनी दिलेली कर्जे	69
8. वीज आणि परिवहन व दळणवळण		
8.1	विद्युतीकरण झालेल्या शहरांची व गावांची संख्या आणि त्यांची लोकसंख्या	70
8.2	विजेचा वापर	70
8.3	प्रकार व पृष्ठभाग यानुसार रस्त्यांची लांबी	71
8.4	मोटर वाहनांची आणि परवानाधारकांची संख्या	72
8.5	महाराष्ट्र राज्य मार्ग परिवहन महामंडळाची प्रवासी वाहतूक	73
8.6	पोस्ट, खाजगी व सार्वजनिक दूरध्वनीची संख्या	74
9. रोजगार व उद्योगविषयक आकडेवारी		
9.1	कारखान्यातील कामगारांची दैनिक सरासरी संख्या	75
9.2	रोजगार व स्वयंरोजगार मार्गदर्शन केंद्रातील आकडेवारी	78
9.3	शासकीय व स्थानिक स्वराज्य संस्थांतील कर्मचा-यांची संख्या	79
9.4	निरनिराळ्या उद्योगांतील रोजगार	80
9.5	कृषि व बिगर -कृषि उद्योग	81
9.6	प्रमुख उद्योग गटानुसार उद्योगांची आणि नियमित काम करणा-या कामगारांची संख्या	82
9.7	महत्त्वाच्या उद्योग गटानुसार कृषि व बिगरकृषि आस्थापनांची व त्यातील कामगारांची संख्या	83

अनुक्रमणिका

जिल्हा सामाजिक व आर्थिक समालोचन, मार्च 2009

जिल्हा - धुळे.

तक्ता क्र.	विषय	पृष्ठ क्र.
1	2	3
10. शिक्षण		
10.1	शैक्षणिक संस्थांची संख्या	84
10.2	शैक्षणिक संस्थातील शिक्षकांची संख्या	85
10.3	शैक्षणिक संस्थातील विद्यार्थी संख्या	86
10.4	शैक्षणिक संस्थातील अनुसूचित जातीची विद्यार्थी संख्या	87
10.5	शैक्षणिक संस्थातील अनुसूचित जमातीची विद्यार्थी संख्या	88
10.6	शारीरिक शिक्षण महाविद्यालये, क्रीडांगणे, क्रीडा संस्था आणि क्रीडा शिष्यवृत्तीधारक	89
10.7	इयत्तानिहाय विद्यार्थ्यांची संख्या	90
11. सार्वजनिक आरोग्य		
11.1	सार्वजनिक व शासन सहाय्यित वैद्यकीय सुविधांची माहिती	91
11.2	नोंदणी केलेल्या जन्म-मृत्यूची संख्या	92
11.3	विविध कारणांनुसार मृत्यूची संख्या	93
11.4	माता व बाल संगोपन कार्यक्रमांतर्गत लस टोचणी	94
11.5	कुटुंब कल्याण कार्यक्रम	95
12. योजना		
12.1	विविध विकास शीर्षाखाली झालेला योजनांतर्गत खर्च	96
12.2	रोजगार हमी योजना	98
12.3	रोजगार हमी योजनेखाली घेतलेली कामे, त्यावरील रोजगार व खर्च	99
12.4	पिण्याच्या पाण्याच्या सोयी व टंचाईसंबंधी केलेल्या उपाययोजना	100
12.5	रासायनिक खतांचे वाटप	101
12.6	साखर कारखाने	102
12.7	वीस कलमी कार्यक्रमाची भौतिक प्रगती	103
12.8	स्थानिक विकास कार्यक्रम (लोकसभा मतदार संघ)	104
12.9	स्थानिक विकास कार्यक्रम (विधानसभा मतदार संघ)	104
12.10	स्थानिक विकास कार्यक्रम (राज्यसभा सदस्य)	105
12.11	स्थानिक विकास कार्यक्रम (विधानपरिषद सदस्य)	105

अनुक्रमणिका

जिल्हा सामाजिक व आर्थिक समालोचन, मार्च 2009

जिल्हा - धुळे.

तक्ता क्र.	विषय	पृष्ठ क्र.
1	2	3
13. न्याय व प्रशासन		
13.1	पोलीस अधिकारी/ कर्मचारी यांची संख्या	106
13.2	दिवाणी व फौजदारी न्यायालयांत निकाली काढलेली कामे/प्रकरणे	107
14. संकीर्ण		
14.1	चित्रपट गृहविषयक आकडेवारी	108
14.2	मुद्रणालये आणि त्यांनी प्रकाशित केलेली वर्तमानपत्रे व नियतकालिके	109
14.3	लोकसभा व विधानसभा निवडणूकाबाबतची आकडेवारी	110
भाग - 3 आदिवासी सामाजिक व आर्थिक सांख्यिकीय तक्ते		
1	आदिवासी उपयोजना क्षेत्रातील गावे व लोकसंख्या	1
2	आदिवासी उपयोजना क्षेत्रातील शहरांचे क्षेत्र व लोकसंख्या	4
3	आदिवासी उपयोजना क्षेत्रातील व क्षेत्राबाहेरील आदिवासी लोकसंख्या	5
4	आदिवासी उपयोजना क्षेत्रातील व तहसिलांमधील लोकसंख्या व साक्षरतेचे प्रमाण	6
5	आदिवासी उपयोजना क्षेत्र व आदिवासी उपयोजना क्षेत्राबाहेरील 0-6 वर्षे वयोगटातील मुले व स्त्री-पुरुष प्रमाण	7
6	आदिवासी उपयोजना क्षेत्रातील लोकसंख्येच्या वर्गीकरणानुसार गावांची संख्या	8
7	आदिवासी उपयोजना क्षेत्रातील पशुधन (2003च्या पशुगणनेनुसार) व पशुवैद्यकीय सेवा	9
8	आदिवासी उपयोजना क्षेत्रातील व तालुक्यातील वनव्याप्त क्षेत्र आणि जमिनीचा वापर 2006-2007	10
9	आदिवासी उपयोजना क्षेत्रातील मुख्य व गौण वन उत्पादने 2006-2007	11
10	आदिवासी उपयोजना क्षेत्रातील सिंचनाच्या व पाणी उपसा करण्याच्या सोयी	12
11	आदिवासी उपयोजना क्षेत्रातील व तहसिलातील पिण्याच्या पाण्याची उपलब्धता	13
12	आदिवासी उपयोजना क्षेत्रात उपलब्ध असलेल्या आरोग्य सेवा	14
13	आदिवासी उपयोजना क्षेत्रातील शैक्षणिक सुविधा	15
14	आदिवासी उपयोजना क्षेत्रात/तहसिलात उपलब्ध असलेल्या विविध सुविधा	18
15	आदिवासी उपयोजना क्षेत्रातील सार्वजनिक सोयींची अंतरानुसार उपलब्धता	19
16	आदिवासी उपयोजना क्षेत्रातील सहकारी संस्था	22
17	आदिवासी उपयोजना क्षेत्रातील रस्ते	23

अनुक्रमणिका
जिल्हा सामाजिक व आर्थिक समालोचन, मार्च 2009

जिल्हा - धुळे.

तक्ता क्र.	विषय	पृष्ठ क्र.
1	2	3
18	महाराष्ट्र राज्य सहकारी आदिवासी विकास महामंडळाचे कार्य	25
19	2006-07 मधील 20 कलमी कार्यक्रमांतर्गत योजनानिहाय आदिवासी उपयोजना क्षेत्रातील आदिवासी लाभार्थी कुटुंबे	26
20	आमदारांच्या स्थानिक विकास कार्यक्रमांतर्गत आदिवासी उपयोजना क्षेत्रातील कामे	27
21	खासदारांच्या स्थानिक विकास कार्यक्रमांतर्गत निधीतील आदिवासी उपयोजना क्षेत्रातील कामे	28
22	डोंगरी विकास कार्यक्रमांतर्गत आदिवासी उपयोजना क्षेत्रातील कामे	29
23	आदिवासी उपयोजने अंतर्गत (टीएसपी) विकासशीर्ष निहाय वर्ष 2004 - 05, 2005 - 06 व 2006 - 07 ची आर्थिक प्रगती	30
24	आदिवासी उपयोजना क्षेत्राबाहेरील (ओटीएसपी) योजनांची विकासशीर्ष निहाय वर्ष 2004-05, 2005-06 व 2006-07 ची आर्थिक प्रगती	32

* तक्ता क्रमांक निरंक आहे.

* * *

***DISTRICT STATISTICAL ABSTRACT,
DISTRICT - DHULE.***

**भाग - 1
समालोचन**

**जिल्हा सामाजिक व आर्थिक समालोचन
जिल्हा - धुळे.**

मार्च-2009

**अर्थ व सांख्यिकी संचालनालय,
महाराष्ट्र शासन,
मुंबई.**

जिल्हा सामाजिक व आर्थिक समालोचन, मार्च-2009

जिल्हा - धुळे

दिनांक 1.7.98 रोजी धुळे जिल्हयाचे विभाजन होऊन धुळे व नंदुरबार असे दोन स्वतंत्र जिल्हे अस्तित्वात आले.

धुळे जिल्हयाचे भौगोलिक क्षेत्र 8063 चौ.कि.मी. आहे. राज्याच्या एकूण क्षेत्रापैकी 2.6 % क्षेत्र व्यापलेल्या या जिल्हयाच्या राज्याच्या एकूण क्षेत्रफळाचा विचार करता 19 वा क्रमांक आहे. 2001 च्या जनगणनेनुसार धुळे जिल्हयात राज्याच्या एकूण लोकसंख्येपैकी 1.76 % म्हणजे 1707947 लोक राहतात. राज्याच्या दर चौ.कि.मी.ला 314 लोकसंख्येच्या घनतेच्या तुलनेत जिल्हयाचा दर चौ.कि.मी. ला लोकसंख्येची घनता 212 आहे. जिल्हयातील एकूण 681 गावे 4 तालुक्यातील सामुहिक विकास गटात सामावलेली आहेत. जिल्हयात 2 नगरपालिका व 1 महानगरपालिका असून या 3 नागरी क्षेत्रातील लोकसंख्या 445885 आहे. नागरी लोकसंख्या एकूण लोकसंख्येच्या 26.11% आहे.

जिल्हयातील 2001च्या एकूण लोकसंख्येपैकी 73.89 % लोक ग्रामीण भागात व 26.11% लोक शहरी भागात राहतात. सन 2007-08 या वर्षात 4.59 लाख हेक्टर जमिन म्हणजे एकूण भौगोलिक क्षेत्राच्या 62.59% जमिन लागवडीस उपलब्ध असून त्यापैकी सुमारे 80% निव्वळ कसलेले क्षेत्र आहे. एका पेक्षा जास्त वेळा कसलेल्या क्षेत्राचे प्रमाण निव्वळ कसलेल्या क्षेत्राच्या 6.26% आहे. एकूण पिकाखालील 390458 हेक्टर क्षेत्रापैकी खाद्य पिके 237593 हेक्टर क्षेत्रात, अखाद्य पिके 152865 हेक्टर क्षेत्रात घेण्यात आले. एकूण पिकाखालील 390458 हेक्टर क्षेत्रापैकी व्दिदल धान्ये 48693 हेक्टर क्षेत्रात घेण्यात आले. नगदी पिकांत ऊस 5588 हेक्टर, कापूस 109854 हेक्टर व तेलवर्गीय 42704 हेक्टर क्षेत्रात घेण्यात आले. खाद्य पिकाखालील एकूण क्षेत्रापैकी सर्वाधिक 98625 हेक्टर क्षेत्र बाजरी पिकाखाली असून त्या खालोखाल रब्बी ज्वारी पिकाखाली 31612 हेक्टर क्षेत्र आहे.

सन 2007-2008 मध्ये एकूण निव्वळ जलसिंचन क्षेत्रापैकी 37190 हेक्टर क्षेत्र विहीरी पासून व उर्वरीत 4000 हेक्टर क्षेत्र विविध पृष्टभागीय साधनांनी ओलीताखाली आणले गेले. सन 2001-02 या वर्षात जलसिंचन विहीरीची संख्या 16603 होती. सन 2007-08 या वर्षात ओलीताखालील एकूण क्षेत्रापैकी सर्वाधिक 47.02% क्षेत्र कापूस या पिकाखाली असून उर्वरीत गहू 10.09 %, हरभरा 4.40 % ऊस 6.85%, व मिरची 3.40% या पिका खाली आहे.

सन 2001 च्या जनगणनेनुसार एकूण 681 गावांतील (3 ओसाड गांवांसह) 100 % गावांचे विद्युतीकरण संदर्भ वर्षाअखेर पूर्ण झाले आहे. जिल्हयामध्ये विद्युत कृषी पंप संचांची संख्या 2008-09 अखेर 80347 आहे. संदर्भ वर्षाअखेर जिल्हयातील 99.71% गांवे बारमाही रस्त्यांच्या सोयीनी जोडलेली आहेत. जिल्हयातील राष्ट्रीय, राज्य महामार्ग व जिल्हा रस्त्यांसह इतर रस्त्यांची एकूण लांबी मार्च 2009 अखेर 5672 कि.मी. आहे.

धुळे जिल्हयात सन 2008-09 अखेर सर्व प्रकारच्या 3282 सहकारी संस्था कार्यरत आहेत व त्यातील सभासदांची संख्या 17.49 लाख आहे. एकूण संस्थांपैकी 383 संस्था कृषी पतसंस्था आहेत. प्राथमिक कृषी सहकारी संस्थांमार्फत कृषीविषयक कर्ज रुपये 55.74 कोटी वाटप करण्यांत आले आहेत. तर या सहकार वर्षाच्या अखेरीस प्राथमिक कृषी सहकारी संस्थांकडे 27.84 कोटी रुपयांची थकबाकी आहे.

जिल्हयाचा इतिहास

श्रीकृष्णाच्या पदस्पर्शाने पावन झालेला धुळे जिल्हा आकाराने लहान असला तरी अनेक वैशिष्ट्यांनी समृद्ध आहे. प्राचीन काळी हा प्रदेश **कृषक** म्हणून ओळखला जाई. रामायण, महाभारत, सुदेशकुमार चरित्रामध्ये तसे उल्लेख आढळतात. त्यानंतर यादव काळात राजा सेरुणचंद्राच्या नंतर सेरुण देश या नावानेही प्रचलित होता. महाभारताच्या भिष्म पर्वात विविध प्रदेशांचा गोमता, मंदका, **खंडा**, विदर्भा व रुपवाहिका असा उल्लेख आढळतो.

त्यातील खंडा म्हणजेच **खान्देश** असा अर्थ पाश्चात्य इतिहासकारांनी लावलेला असून काही अभ्यासकांच्या मते खान्देशचे पूर्वीचे नाव **कन्हदेश** म्हणजेच कृष्णाचा देश असे होते. गुजरातचा सुलतान पहिला अहमद याने या प्रदेशातील थाळनेरचा दुसरा फारुकी राजा मलिक याला खान ही पदवी बहाल केली होती व त्यावरून खान्देश असे नाव पडले.

हल्लीच्या धुळे, नंदुरबार व जळगांव या तिन्हीही जिल्हयांचा प्रदेश मध्ययुगीन काळापासून खान्देश या नावाने ओळखला जात असे व एकच जिल्हा म्हणून धुळे मुख्यालयातून कारभार चालत असे तथापी प्रशासनाच्या दृष्टीने 1906 मध्ये खान्देशचे पूर्व खान्देश व पश्चिम खान्देश असे दोन जिल्हयात विभाजन झाले. धुळे मुख्यालय असलेल्या धुळे जिल्हयात धुळे, नंदुरबार, नवापूर, पिंपळनेर, शहादा, शिरपूर, शिंदखेडा व तळोदे या 8 तालुक्यांचा मिळून पश्चिम खान्देश हा जिल्हा होता. 1908 मध्ये पिंपळनेर तहसिलाचे मुख्यालय साक्री येथे स्थलांतरीत केल्यामुळे तालुक्याचे नावही साक्री असे बदलण्यात आले. अक्कलकुवा हा तालुका 1950 मध्ये नव्याने निर्माण करण्यांत आला.

1.3 1956 मधील राज्य पुनर्रचनेत मुंबई राज्यात समाविष्ट असलेला हा जिल्हा 1960 मध्ये महाराष्ट्र राज्याचा एक जिल्हा म्हणून राहिला. महाराष्ट्र राज्य निर्मितीच्यावेळी नंदुरबार व नवापूर तालुक्यामधील प्रत्येकी 38, तळोदेमधील 43 व अक्कलकुवामधील 37 अशी एकूण 156 खेडी गुजरात राज्यात समाविष्ट करण्यांत आली. जिल्हयाच्या नावांत 1961 मध्ये पश्चिम खान्देश ऐवजी धुलिया असा बदल केला गेला. त्यानंतर जिल्हा मुख्यालय धुळे असल्याने धुळे जिल्हा प्रचलित झाला. 1961च्या जनगणनेच्या वेळी अक्राणी महालास तालुक्याचा दर्जा देण्यांत आला. त्यामुळे जिल्हयातील तालुक्यांची संख्या 10 झाली. तथापी 1 जुलै 1998 रोजी धुळे जिल्हयाचे विभाजन होऊन नंदुरबार हा स्वतंत्र जिल्हा अस्तित्वात आल्यामुळे धुळे जिल्हयात आता धुळे, साक्री, शिरपूर व शिंदखेडा असे 4 तालुके आहेत.

भौगोलिक रचना

1.4 पूर्वी पश्चिम खान्देश या नावाने ओळखला जाणारा धुळे जिल्हा तापी नदीच्या वरच्या खो-यात महाराष्ट्र राज्याच्या वायव्य दिशेला वसलेला आहे. धुळे जिल्हा 20-38 ते 21-16 उत्तर अक्षांश व 73-50 ते 75-11 पूर्व रेखांश या दरम्यान पसरलेला आहे. धुळे जिल्हयाच्या पूर्वेस जळगांव जिल्हा, दक्षिणेस नाशिक जिल्हा, उत्तरेस मध्य प्रदेशातील नेमाड जिल्हा व पश्चिमेस नंदुरबार जिल्हा आहे.

1.5 धुळे जिल्हा सर्व साधारणपणे त्रिकोणी आहे. जिल्हयाचे भौगोलिकदृष्ट्या उंचसखलपणा, हवामान, पर्जन्य व जमीनीच्या प्रतीनुसार दोन विभाग पडतात.

1.6 पहिला विभाग हा सधन तापी खो-याचा पट्टा असून शिरपूर आणि शिंदखेडा तालुक्याचा काही भाग यात मोडतो. हा सिंचन सोयीनी युक्त असा सुपीक प्रदेश आहे.

1.7 दुस-या विभागात धुळे, साक्री व शिंदखेडा या तालुक्याच्या काही भागांचा समावेश होतो. हा भाग सपाट असून तेथे जलसिंचन विकासास वाव आहे.

1.8 समुद्र सपाटीपासून या जिल्हयाची उंची सुमारे 180 ते 215 मिटर आहे

[तालुकानिहाय क्षेत्रफळ, गांवे, ग्रामपंचायती, नगरपरिषदा, महानगरपालिका व कृषी उत्पन्न बाजार समितींची माहिती दर्शविणारा तक्ता]

तक्ता

अ.क्र.	तालुका	क्षेत्रफळ चौ.कि.मी.	गावांची संख्या	ग्रामपंचायत संख्या	नगरपरिषद/ महानगरपालिका	कृ.उ.बा. समिती
1	2	3	4	5	6	7
1	शिरपूर	2364.53	147	118	शिरपूर, ब-वर्ग	शिरपूर
2	शिंदखेडा	1300.53	141	124	दोंडाईचा, क-वर्ग	दोंडाईचा
3	साक्री	2416.11	225	168	-	साक्री
4	धुळे	1981.94	168	141	महानगरपालिका	धुळे
जिल्हा एकूण		8063.11	681	551	3	4

क्षेत्रफळ आणि प्रशासकीय विभाग

1.9 धुळे जिल्हयाचे राज्याच्या एकूण क्षेत्रापैकी 2.6% म्हणजेच 8063 चौ.कि.मी. क्षेत्र व्यापले असून राज्यात क्षेत्रफळाच्या क्रमवारीत जिल्हयाचे 19 व्या क्रमांकाचे स्थान आहे. जिल्हयात एकूण 4 तालुके असून प्रशासन व मुलकी सोयीच्या दृष्टीने धुळे व शिरपूर या दोन उपविभागात विभागले आहे. धुळे उपविभागात धुळे व साक्री या तालुक्यांचा तर शिरपूर उपविभागात शिंदखेडा व शिरपूर या तालुक्यांचा समावेश आहे. क्षेत्र आकारमानात साक्री तहसिल (2416.11 चौ.कि.मी.) सर्वात मोठा असून सर्वात लहान तहसिल शिंदखेडा (1300.53 चौ.कि.मी.) आहे. जिल्हा मुख्यालय धुळे हे मुंबई-आग्रा राष्ट्रीय महामार्ग क्र. 3, नागपूर-सुरत राष्ट्रीय महामार्ग क्र.6 व धुळे - सोलापूर राष्ट्रीय महामार्ग क्र. 211 वर वसलेले असून राज्याच्या राजधानीपासून 343 कि.मी. अंतरावर आहे.

1.10 2001 च्या जनगणनेनुसार धुळे जिल्हयातील एकूण 681 गावांपैकी 678 गावे वस्ती असलेले तर 3 गावे ओसाड आहेत. साक्री तालुक्यात सर्वाधिक 225 गावे आहेत. शिंदखेडा तालुक्यात सर्वात कमी 141 गावे आहेत. 681 गावे 4 पंचायत समितींच्या क्षेत्रांमध्ये सर्वांगीण व ग्रामीण विकासांच्या उद्देशाने समाविष्ट केलेली आहेत. जिल्हयात प्रत्येक तालुक्यात पंचायत समिती आहे. जिल्हयात एकूण 551 ग्रामपंचायती असून त्यांची सदस्य संख्या 4736 इतकी आहे.

1.11 जिल्हयात धुळे येथे महानगरपालिका असून 2 नगरपरिषदांपैकी शिरपूर हया तालुका मुख्यालयाच्या ठिकाणी एक नगरपालिका असून दुसरी शिंदखेडा तालुक्यातील नागरी विभागातील दोडाईचा येथे आहे. साक्री तालुक्यात नगरपरिषद नाही.

नद्या

1.12 धुळे जिल्हयात तापी, पांझरा, बुराई, अरुणावती, अनेर, बोरी, कान व आरू या महत्वाच्या नद्या आहेत. पांझरा नदीची लांबी सर्वात जास्त 136 कि.मी. असून ती साक्री, धुळे व शिंदखेडा या तालुक्यातून वाहते. तापी ही नदी शिंदखेडा, शिरपूर तालुक्यातून वाहत जावून पुढे नंदुरबार जिल्हयात वाहत जावून गुजरात राज्यात उकाई धरणास मिळते. बुराई 77 कि.मी. शिंदखेडा आणि साक्री, अरुणावती व अनेर 88 कि.मी. शिरपूर, बोरी 38 कि.मी. धुळे, कान 35 कि.मी. व आरू 32 कि.मी. या नद्या साक्री आणि शिंदखेडा या तालुक्यातून वाहतात. साक्री तालुक्यातील पांझरा व कान या दोन नद्यांचा साक्री तालुक्यातील दातर्ती गावात संगम होवून पुढे तीच नदी पांझरा या नावाने ओळखली जाते.

पर्जन्य

1.13 धुळे जिल्हयाचे हवामान कोरडे असून पावसाळा आणि हिवाळा हे ऋतू वगळता सामान्यतः फार उष्ण आहे. जिल्हयाचे सरासरी पर्जन्यमान 584 मि.मी. आहे. 2006 मध्ये वार्षिक सरासरी पाऊस शिरपूर तालुक्यात सर्वाधिक 1179.5 मि. मी. तर सर्वात कमी धुळे तहसिलात 697.5 मि.मी. झाला. सन 2006 या वर्षात जिल्हयात वार्षिक सरासरी 928.7 मि.मी. पर्जन्य झाले. अनियमित पर्जन्यमान व सतत दुष्काळ सदृश्य परिस्थितीमुळे धुळे जिल्हा अवर्षणग्रस्त आहे.

जमीन

1.14 जिल्हयातील जमीन ढोबळ मानाने हलकी, मध्यम प्रतीची व काळी कसदार या तीन प्रकारात मोडते. एकूण जमीनीच्या 60% जमीन हलक्या प्रतीची, 25% जमीन मध्यम प्रतीची व 15% जमीन काळी-कसदार अशी जमीनीची ढोबळ प्रतवारी आहे. हलक्या प्रतीची जमीन मुख्यतः धुळे व साक्री तालुक्याच्या पश्चिम भागात आहे. या प्रकारची जमीन बाजरी, खरीप ज्वारी, भुईमूग यासारख्या पिकांसाठी उत्तम आहे. मध्यम प्रकारची जमीन जलसिंचनासाठी उपयुक्त असून तिने शिंदखेडा, साक्री आणि धुळे तालुक्याचा पश्चिम भाग व्यापलेला आहे. काळी कसदार जमीन शिरपूर तालुक्यात आहे. या प्रकारची जमीन तापी नदीच्या किना-यावर मोठ्या प्रमाणात आहे. या प्रकारच्या जमीनीचा 16 कि.मी. लांबीचा पट्टा खोल, सुपीक व कसदार आहे. या पट्ट्याच्या दोन्हीही बाजूस भूगर्भातील पाण्याची पातळी 10 ते 70 फुटापर्यंत आहे. ती अतिखोल असल्यामुळे विहिरीपासून जलसिंचन खर्चीक आहे. म्हणून आर्थिकदृष्ट्या किफायतशीर नसल्याने मागील 14 वर्षात उपसा जलसिंचन योजना या भागात मोठ्या प्रमाणात राबविण्यात आल्या आहेत. परंतु सध्या बहुतांशी उपसा सिंचन योजना बंद अवस्थेत आहेत.

2. लोकसंख्या

जनगणना

2.1 2001 च्या जनगणनेनुसार जिल्हयातील एकूण लोकसंख्या 1707947 असून त्यापैकी 878372 पुरुष व 829575 स्त्रीया आहेत. 2001 ची लोकसंख्या ही 1991 च्या जनगणनेपेक्षा 15.93 % नी वाढलेली आहे. एकूण लोकसंख्येपैकी जिल्हयात धुळे तालुक्याची लोकसंख्या (42%) सर्वाधिक असून शिंदखेडा तालुक्याची लोकसंख्या (17%) सर्वात कमी आहे.

लोकसंख्येची घनता

2.2 राज्याच्या एकूण क्षेत्रापैकी 2.6% क्षेत्र व्यापलेल्या व एकूण लोकसंख्ये पैकी 1.8% व्याप्ती असलेल्या धुळे जिल्हयात विरळ लोकवस्ती आहे. महाराष्ट्र राज्याच्या 314 प्रती चौ.कि.मी. लोकसंख्या घनतेच्या तुलनेत जिल्हयाची लोकसंख्येची घनता दर चौ.कि.मी. ला 212 आहे. जिल्हयात धुळे तालुक्यात लोकसंख्येची घनता दर चौ.कि.मी. ला 363 सर्वाधिक असून शिरपूर तालुक्यातील घनता 143 सर्वात कमी आहे.

ग्रामीण आणि नागरी लोकसंख्या

2.3 2001च्या जनगणनेनुसार जिल्हयाचे एकूण लोकसंख्येपैकी 73.89% लोकांचे ग्रामीण भागात वास्तव्य आहे. एकूण 4.46 लाख नागरी लोकसंख्येपैकी 77% धुळे या शहरात आहे. तर उर्वरीत 23% लोकसंख्या शिरपूर, दोंडाईचा या दोन शहरात विभागलेली आहे. तीन लाखांपेक्षा अधिक लोकसंख्या असलेले धुळे हे जिल्हयातील एकमेव शहर आहे.

स्त्री-पुरुष प्रमाण

जिल्हयातील दरहजार पुरुषामागे स्त्रियांचे प्रमाण 944 असून ग्रामीण भागासाठी व नागरी भागासाठी हे प्रमाण अनुक्रमे 952 व 921 आहे. जिल्हयाची एकूण लोकसंख्या दशवर्षीय बदल, स्त्री - पुरुष प्रमाण, साक्षरता, ग्रामीण व नागरी लोकसंख्येची एकूण लोकसंख्येशी टक्केवारी पुढील प्रमाणे आहे :-

वर्ष	एकूण लोकसंख्या	लोकसंख्येतील दशवर्षीय बदल (टक्केवारी)	दरहजार पुरुषामागे स्त्रियांची संख्या	साक्षरता प्रमाण (टक्केवारी)	ग्रामीण लोकसंख्या प्रमाण (टक्केवारी)	नागरी लोकसंख्या प्रमाण (टक्केवारी)
1	2	3	4	5	6	7
1961	781065	+ 29.16	961	28.68	82.7	17.3
1971	969714	+ 24.15	948	31.88	81.1	18.9
1981	1202284	+ 23.98	954	43.51	77.4	22.5
1991	1473170	+ 22.53	945	58.82	75.8	24.2
2001	1707947	+ 15.93	944	71.60	73.9	26.1

2001 च्या जनगणनेनुसार जिल्हयातील आदिवासी उपयोजना क्षेत्राची माहिती खालीलप्रमाणे

अ. क्र.	तहसिल	आदिवासी उपयोजना क्षेत्रातील				
		खेडी	क्षेत्र (हेक्टर)	एकूण लोकसंख्या	आदिवासी लोकसंख्या	जिल्हयातील लोकसंख्येशी टक्केवारी
1	2	3	4	5	6	7
1	साक्री	144	1644.55	193402	141180	8.27
2	शिरपूर	82	1542.78	138639	104281	6.11
एकूण		226	3178.33	332041	245461	14.37

अनुसूचित जाती व जमाती

2.5 धुळे जिल्हयातील एकूण 4 तालुक्यांपैकी धुळे व शिंदखेडा हे दोन तालुके बिगर आदिवासी असून साक्री व शिरपूर हे दोन तालुके अंशतः आदिवासी आहेत. 2001 च्या जनगणनेनुसार जिल्हयाच्या एकूण लोकसंख्येपैकी 6.39% अनु.जातीची लोकसंख्या असून 25.97% अनु.जमातीची लोकसंख्या आहे.

कामगार

2.6 2001 च्या जनगणनेनुसार धुळे जिल्हयाच्या एकूण 1707947 लोकसंख्येपैकी 33.6% मुख्यतः काम करणारे, 9.6%, सिमांतिक काम करणारे, व 56.8% काम न करणारे अशी वर्गवारी आहे. मुख्यतः काम करणा-या 37941 लोकसंख्येपैकी 27.7% शेतकरी, 42.8% शेतमजूर, 2.9% व्यापार, तर इतर व्यवसायात 26.6% गुंतलेले आहेत.

साक्षरता (ग्रामीण व नागरी)

2.7 2001 च्या जनगणनेनुसार जिल्ह्यात एकूण लोकसंख्येच्या 71.6% व्यक्ती साक्षर असून साक्षरतेचे प्रमाण ग्रामीण भागात 67.1% तर नागरी भागात 84.5% इतके आहे. तसेच पुरुष व स्त्रीयांचे साक्षरता प्रमाण अनुक्रमे 81.4% व 61.4% आहे. जिल्ह्यात धुळे तालुक्यात 78.1% साक्षरतेचे प्रमाण सर्वाधिक असून साक्री तालुक्यात ते 61.7% सर्वात कमी आहे.

निवासी घरे व कुटूंबे (2001च्या जनगणनेनुसार)

2.8 जिल्ह्यातील एकूण 430870 निवासी घरांपैकी 81% घरे ग्रामीण भागात असून 324557 एकूण कुटूंबांपैकी 244081 कुटूंबे ग्रामीण भागात वास्तव्य करतात.

क्षेत्रवार जिल्हा उत्पन्न व दरडोई जिल्हा उत्पन्न (चालू व स्थिर किंमतीनुसार)

2.9 जिल्हा स्तरावरील उत्पन्नाचे अचूक अंदाज करण्यासाठी प्रदेशाला संचयीत होणारे उत्पन्न ही संकल्पना वापरणे योग्य असले तरी जिल्हा स्तरावरील आर्थिक उलाढालीचा परिणाम जिल्ह्यापुरताच मर्यादित राहात नसल्याने संबंधीत जिल्ह्याला बाहेरून प्राप्त होणारे व संबंधीत जिल्ह्यातून बाहेर जाणा-या उत्पन्नाचे मोजमाप करणे शक्य नसल्याने सदर पध्दतीचा वापर करता येत नाही. त्यामुळे उत्पन्न स्रोत पध्दती (Income Originating Approach) ह्या संकल्पनेचा अवलंब करून जिल्हा स्तरावरील उत्पन्नाचे अंदाज तयार करण्यात आलेले आहेत. त्यानुसार धुळे जिल्ह्याचे चालू किंमतीनुसार सन 2007-08 चे प्रारंभिक निव्वळ जिल्हा उत्पन्न 5578 कोटी रूपये इतके आहे. व दरडोई जिल्हा उत्पन्न रूपये 29985 आहे. तर राज्याचे दरडोई उत्पन्न रूपये 47051 आहे. तसेच स्थिर किंमतीनुसार (1999-2000) धुळे जिल्ह्याचे एकूण निव्वळ जिल्हा उत्पन्न सन 2007-08 चे प्रारंभिक रूपये 3952 कोटी आहे. तर दरडोई जिल्हा उत्पन्न रूपये 21249 आहे. तर राज्याचे दरडोई उत्पन्न रूपये 33302 आहे.

जिल्हा उत्पन्नाचे अंदाज तयार करण्याकरिता लागणारी मुलभूत माहिती अजूनही समाधानकारकरित्या उपलब्ध नाही. प्राथमिक क्षेत्राकरिता बहुतांश आकडेवारी उपलब्ध आहे. मात्र इतर क्षेत्राकरिता आकडेवारी अतिशय अल्पशा प्रमाणात उपलब्ध आहे. ज्या क्षेत्राकरिता जिल्हा स्तरावरील आकडेवारी उपलब्ध नाही त्या क्षेत्राकरिता जिल्हावार अनुरूप असे निर्देशांक वापरून त्या आधारे राज्य स्तरावरील उत्पन्नाची जिल्ह्यामध्ये विभागणी करण्यात आलेली आहे. आकडेवारीच्या उपलब्धतेचा अभाव अनुरूप निर्देशांकाचा वापर तसेच पध्दतीमधील अंगभूत उणीवा या सर्वांमुळे जिल्हा उत्पन्नाचे अचूक अंदाज बांधण्यामध्ये मर्यादा येत असल्याने हे अंदाज ढोबळ मानाने जिल्ह्यातील उत्पन्नाची पातळी आजमावण्याकरिता वापराने या प्रकाशनात प्रकाशित केलेले जिल्हा उत्पन्नाचे अंदाज वापरतांना वरील मर्यादा लक्षात घ्याव्यात.

3. वने

वनक्षेत्र व वनउत्पादन

3.1 जिल्ह्याच्या एकूण भौगोलिक क्षेत्रापैकी वनक्षेत्र 208890 हेक्टर म्हणजे 28.50% आहे. एकूण वनक्षेत्रापैकी सर्वाधिक वनक्षेत्र साक्री 35.27% तालुक्याने व्यापलेले असून शिंदखेडा तालुक्यात 7.60% इतकेच अत्यल्प वनक्षेत्र आहे. वनविकासासाठी जिल्ह्यात पश्चिम विभाग, उत्तर विभाग व वनविकास महामंडळ असे वनविभाग कार्यरत असून वनविभागातर्फे वृक्ष लागवड, पुर्नलागवड, वनसंधारण संरक्षण व वनविकासाची विविध कामे केली जातात व वन उत्पादनाचे संकलन केले जाते. या जिल्ह्यात साग हे इमारती लाकूड प्रमुख वन उत्पादन व डिंक, तेंदू पाने व मोहाची फळे, फुले ही गौण वन उत्पादने आहेत. या वर्षात इमारती लाकूड, सरपण, गवत, बांबू आणि सिकिंग वनउत्पादनांच्या विक्रीपासून 23.07 लाख रूपये उत्पन्न मिळाले.

सामाजिक वनीकरण

3.2 जागतिक बँकेच्या सहकार्याने कार्यान्वित झालेला सामाजिक वनीकरण कार्यक्रम या जिल्ह्यात ऑक्टोबर 1980 पासून कार्यान्वित झाला. उपसंचालक, सामाजिक वनीकरण विभाग, धुळे यांच्या अधिपत्याखाली 4 लागवड अधिकारी, 4 शासकीय रोपवाटीका व 5 किसान रोपवाटीकेच्या सहाय्याने कार्यक्रम राबविला जातो. सदर कार्यक्रमांतर्गत गटवनीकरण, खाजगी जमीनीवर ग्रामपंचायतीच्या जागेवर झाडे लावणे व वन महोत्सव या योजना राबविल्या जातात. 2008-09 यावर्षात विविध कार्यक्रमांतर्गत एकूण 2.84 लाख रोपे लावण्यात आली.

4. कृषि

जमीनीचा वापर

2007-08 या वर्षात महसुली दफ्तरानुसार जिल्ह्याचे एकूण भौगोलिक क्षेत्र 732945 हेक्टर आहे. त्यापैकी 208890 हेक्टर वनक्षेत्र, व 60619 हेक्टर लागवडीलायक नसलेली जमीन आहे. तसेच 23546 हेक्टर लागवडीलायक चालू पड आहे.

2007-08 या वर्षात 3.90 लाख हेक्टर एकूण लागवडीखालील क्षेत्र आहे. त्यापैकी 3.67 लाख हेक्टर विविध पिकांखालील निव्वळ कसलेले क्षेत्र आहे. निव्वळ कसलेल्या क्षेत्रापैकी 23015 हेक्टर क्षेत्र दुबार पिकाखाली आहे.

4.2 2007-2008 या संदर्भ वर्षात जिल्ह्यात साक्री तालुक्याचे लागवडीखालील निव्वळ क्षेत्र सर्वाधिक 111272 हेक्टर तर शिरपूर सर्वात कमी 55138 हेक्टर क्षेत्र आहे. त्याचे लागवडी लायक क्षेत्राशी अनुक्रमे प्रमाण 94.46% व 86.74% आहे. निव्वळ कसलेल्या क्षेत्राशी एकापेक्षा अधिकवेळा लागवड केलेल्या क्षेत्राचे प्रमाण सर्वाधिक शिरपूर तालुक्याचे 15.29% तर सर्वात कमी धुळे तालुक्याचे 3.25% आहे.

4.3 कृषी गणना 1990-91 नुसार अविभाजीत धुळे जिल्ह्यात धुळे व नंदुरबार मिळून एकूण 295237 जमीनधारक खातेदार आहे. व त्यांचे एकूण क्षेत्र 733693.0 हेक्टर आहेत. एकूण खातेदारात अनु.जातीच्या व अनु.जमातीच्या खातेदारांचे प्रमाण अनुक्रमे 3.1% व 34.2% इतके आहेत. 1985-86 कृषि गणनेच्या तुलनेत 1990-91 मध्ये जमीनधारक खातेदारात व जमीनधारणेत अनुक्रमे 1% व 2.1% घट झाली. 1985-86 मध्ये धारण जमीनीचे सरासरी क्षेत्र 2.54 हेक्टर वरून 1990-91 मध्ये 2.49 हेक्टर झाले.

4.4 1985-86 कृषि गणनेच्या तुलनेत 1990-91 मध्ये जमीनधारक खातेदारांच्या संख्येतील वाढ 2 हेक्टर पर्यंत क्षेत्र असलेल्या सिमांतिक व अल्पभूधारक खातेदारांच्या संख्येत 2.8% नी वाढ दिसून येते. तथापी 10 हेक्टर पेक्षा जास्त क्षेत्र असलेल्या जमीनधारक असलेल्या खातेदारांच्या संख्येत 1.8% नी घट झाल्याचे दिसून येते. एकूण खात्यांपैकी 89.9% खाती वैयक्तिक स्वरूपाची तर 10.1% संयुक्त खाती आहे.

पीक पध्दती

4.5 जिल्ह्यात सन 2007-2008 मध्ये बाजरी, ज्वारी, (खरीप) कुळीथ, कापूस व भूईमूग ही खरीप पिके आणि ज्वारी (रब्बी), गहू, हरभरा ही रब्बी पिके घेतली असून ऊस, केळी, मिरची व कापूस ही नगदी पिके घेण्यात आली.

4.6 2007-2008 मध्ये एकूण लागवडी खालील क्षेत्रापैकी महत्वाच्या खरीप पिक बाजरी 98625 हेक्टर, ज्वारी 8183 हेक्टर, भूईमूग 32650 हेक्टर, कापूस 109854 हेक्टर, मूग 18838 हेक्टर, भात 7564 हेक्टर व कुळीथ 17586 असे घेण्यात आले.

4.7 नगदी पिकांमध्ये एकूण लागवडी खालील क्षेत्रापैकी ऊस 5588 हेक्टर, मिरची 2773 हेक्टर, कांदे 3063 हेक्टर व केळी 382 हेक्टर असे पीक घेण्यात आले.

4.8 या जिल्ह्यात ज्वारी व बाजरी या मुख्य पिकांपासून जनावरांना बहुतांशी चारा उपलब्ध होतो. 2007-08 यावर्षात सदर पिकाखालील क्षेत्र एकूण लागवडीखाली क्षेत्रापैकी 35.45% आहे. तर त्यामागील वर्षात हेच प्रमाण 33.22% होते.

4.9 सन 2007-08 या वर्षात खरीप ज्वारीच्या पेरलेल्या 8183 हेक्टर क्षेत्रापैकी शिरपूर तालुक्याचे सर्वाधिक 64.68% तर सर्वात कमी धुळे तालुक्याचे आहे. बाजरी पिकाखालील एकूण 98625 हेक्टर क्षेत्रापैकी साक्री तालुका 40.75% सर्वाधिक तर शिरपूर तालुक्याचे 6.97% इतके क्षेत्र व्यापले आहे. कुळीथ पिकाखालील एकूण 17586 हेक्टर क्षेत्रापैकी साक्री तालुक्यात सर्वाधिक 69.71% क्षेत्र आहे. भाताखालील एकूण 7564 हेक्टर क्षेत्रापैकी साक्री तालुक्याचे सर्वाधिक 95.51% आहे. मुगाखालील एकूण 18838 हेक्टर क्षेत्रापैकी शिंदखेडा तालुक्याचे 54.53% सर्वाधिक क्षेत्र आहे.

4.10 सन 2007-08 या वर्षात रब्बी पिकात गव्हाच्या एकूण 9625 हेक्टर क्षेत्रापैकी साक्री तालुक्यात सर्वाधिक 49.13% व सर्वात कमी क्षेत्र शिंदखेडा तालुक्यात 12.65% आहे. रब्बी ज्वारी खालील एकूण 31612 हेक्टर क्षेत्रापैकी धुळे तालुक्यात सर्वाधिक 62.26% क्षेत्र आहे. हरभरा पिकाखालील एकूण 3924 हेक्टर पेरलेल्या क्षेत्रात साक्री तालुक्यात सर्वाधिक 31.09% तर सर्वात कमी शिरपूर तालुक्याचे क्षेत्र 14.42% इतके अल्प आहे.

4.11 सन 2007-08 या वर्षात नगदी पिकात भूईमूगाखालील एकूण 32650 हेक्टर क्षेत्रापैकी साक्री तालुक्यात 71.41% सर्वाधिक व सर्वात कमी शिरपूर तालुक्याचे 4.15% इतके आहे. कापूस पिकाखालील एकूण 109854 हेक्टर क्षेत्रापैकी शिंदखेडा तालुक्याचे सर्वाधिक 38.02% तर सर्वात कमी साक्री तालुक्याचे क्षेत्र 3.03% इतके अल्प आहे. ऊसाखालील एकूण 5588 हेक्टर क्षेत्रात शिरपूर तालुक्याचे ऊसाखालील क्षेत्र 54.44% सर्वाधिक क्षेत्र आहे. तर सर्वात कमी शिंदखेडा तालुक्याचे क्षेत्र 1.77% इतके अल्प आहे.

4.12 सन 2007-2008 या वर्षात नगदी पिकात मिरचीच्या एकूण 2773 हेक्टर लागवडी खालील क्षेत्रापैकी साक्री तालुक्यात 33.97% सर्वाधिक क्षेत्र आहे. तर सर्वात कमी शिरपूर तालुक्याचे 7.18% क्षेत्र आहे. कांद्याच्या एकूण 3063 हेक्टर क्षेत्रापैकी धुळे तालुक्यात 63.73% सर्वाधिक क्षेत्र आहे. तर सर्वात कमी शिरपूर तालुक्यात 1.83% क्षेत्र आहे.

पिक उत्पादन आणि मुख्य पिकांचे दर हेक्टरी उत्पादन

4.13 2006-07 या वर्षाच्या तुलनेने 2007-08 या वर्षात बाजरी 916 किलो वरून 1191 किलो अशी दर हेक्टरी उत्पादनात वाढ झालेली आहे. सन 2006-07 या वर्षाच्या तुलनेने 2007-08 या वर्षात ज्वारी 1239 किलो वरून 705 किलो, मका 1897 किलो वरून 896 किलो, हरभरा 682 किलो वरून 279 किलो, तुर 645 किलो वरून 77 किलो, मूग 577 किलो वरून 135 किलो व भुईमूग 758 किलो वरून 455 किलो, तांदुळ 412 किलो वरून 35 किलो, गहू 1577 किलोवरून 862 किलो, उडीद 480 किलो वरून 77 किलो, सोयाबिन 885 किलो वरून 80 किलो अशी दर हेक्टरी उत्पादनात घट झालेली आहे.

फळे व भाजीपाला

4.15 फळे व भाजीपाल्याची वाढती मागणी व खात्रीची बाजारपेठ लक्षात घेता मोठ्या शहराजवळील खात्रीशीर पाणीपुरवठा सुविधा उपलब्ध असलेल्या गावांमध्ये फळे व भाजीपाला पिकाचे क्षेत्र तसेच उत्पादनात वाढ होत आहे. 2006-07 च्या फळे व भाजीपाल्याखालील एकूण 10169 हेक्टर क्षेत्राच्या तुलनेत 2007-08 या वर्षात 5663 हेक्टर क्षेत्र असून त्यात 4506 हेक्टरने घट झाली आहे. 2007-08 चे 5663 फळे व भाजीपाल्या खालील एकूण क्षेत्रापैकी धुळे तालुक्याला सर्वाधिक क्षेत्र 44.38% आहे तर सर्वात कमी क्षेत्र शिरपूर तालुक्यामध्ये 10.81% इतके अल्प आहे.

4.16 2008-09 या वर्षात 143041 मेट्रीक टन रासायनिक खतांचा वापर केला गेला. 2007-08 या वर्षाच्या तुलनेत रासायनिक खतांच्या वापरात 33003 मेट्रीक टनने वाढ झाली. नियंत्रित संस्थांकडून व खाजगी संस्थांकडून एकूण वाटप झालेल्या रासायनिक खतांचे प्रमाण अनुक्रमे 27% व 73% आहे.

कृषि उत्पादनांचे साठवण व पणन

4.17 जिल्ह्यात एकूण 4 कृषि उत्पन्न बाजार समित्या व 9 उपबाजार समित्यांमध्ये शेतमालाच्या खरेदी विक्रीचे व्यवहार होतात. कृषि उत्पन्न बाजार समितीच्या आवारात काही प्रमाणात शेतक-यांच्या निवासाची व्यवस्था आहे. तसेच पिण्याच्या पाण्याची सोय, गुरांना निवारा, छपरे, पाण्याचे हौद अशा विविध सुविधा आहेत. या समितींच्या आवारात कृषि माल साठविण्याची व्यवस्था आहे. धुळे जिल्ह्यातील साक्री व शिरपूर या अंशतः आदिवासी क्षेत्रासाठी आदिवासी विविध कार्यकारी सहकारी संस्थांमार्फत आदिवासी विकास महामंडळाचे दुय्यम वितरक म्हणून चालू भावाने कृषि मालाची खरेदी करतात.

4.18 2008-09 या वर्षात 2007-08 च्या तुलनेत कृषि उत्पन्नांची आवक ज्वारी 11183 टनावरून 11016, तूर 915 टनावरून 682, मूग 8005 टनावरून 5471, उडीद 607 टनावरून 254, मिरची 8409 टनावरून 7410 वगळता इतर सर्व कृषि उत्पादनाच्या आवक मध्ये वाढ झाली आहे. बाजरी 6718 टनावरून 9729, गहू 33735 टनावरून 83828, हरभरा 5526 टनावरून 9386, भुईमूग 9868 टनावरून 12435, रबी ज्वारी 9673 टनावरून 13759, नागली 11 टनावरून 24, तांदुळ 2 टनावरून 7120 व कापूस 2696 टनावरून 53765 टन अशी वाढ झाली आहे.

धुळे जिल्ह्यातील सर्व साठवणूक गृहांची एकूण क्षमता 90270 टन आहे. पैकी महाराष्ट्र राज्य वखार महामंडळाची धुळे, दोंडाईचा व शिरपूर येथे 31790 टन क्षमतेची 22 गोदामे आहेत. संदर्भ वर्षात 249 सहकारी संस्थांच्या मालकीची 171 गोदामे असून त्यांची साठवणूक क्षमता 56750 टन आहे.

महाराष्ट्र राज्य पणन संघाच्या मालकीचे या जिल्ह्यात 2 हजार टन साठवणूक क्षमतेचे गोदामे शिरपूर येथे आहे. संदर्भ काळामध्ये असलेल्या 23 शासकीय गोदामांची साठवणूक क्षमता 35780 मे.टन इतकी आहे. तथापी 3 गोदामे वापरात नाहीत.

जमीन सुधारणा कार्यक्रम

2008-09 या वर्षात जमीन सुधारणा कार्यक्रमाखाली मजगीकरण 496 हेक्टर, मातीनाला बांध 120 कामे, सिमेंट बांध 160, लुज बोल्टर स्ट्रक्चर 1001, अर्दन स्ट्रक्चर 759, व शेततळे 23 अशी विविध कामे घेण्यात आली. या कामावर संदर्भ वर्षात 1555.00 लाख रुपये खर्च झाले आहेत.

5. जलसिंचन

जलसिंचनाची साधने

5.1 2007-08 या वर्षात 41190 हेक्टर निव्वळ ओलीताखालील क्षेत्र असून ओलीताखालील एकूण निव्वळ क्षेत्र हे लागवडीखालील एकूण क्षेत्राच्या 10.55% आहे. एकूण ओलीताच्या निव्वळ क्षेत्रापैकी 90% जलसिंचन विहिरीपासून तर उर्वरित 10% जलसिंचन पृष्ठभागीय जलसिंचनाद्वारे झाले आहे.

5.2 2007-08 या वर्षात विहिरीपासून 37190 हेक्टर क्षेत्र ओलीताखाली असून त्यातील सर्वाधिक क्षेत्र 10714 हेक्टर शिंदखेडा तालुक्यात तर सर्वात कमी 6552 हेक्टर क्षेत्र साक्री तालुक्यात आहे.

5.3 धुळे जिल्ह्यातील 12 मध्यम प्रकल्पांची मंजूर लांबी 270.19 कि.मी. असून पृष्ठभागीय जलसिंचनाद्वारे या वर्षात 44279 हेक्टर क्षेत्र हंगामी व बारमाही ओलीताखाली आणले गेले. त्यापैकी सर्वात जास्त 55% क्षेत्र साक्री तालुक्यात आहे. तर सर्वात कमी क्षेत्र धुळे तालुक्यामध्ये 4% आहे.

विविध पिकाखालील ओलीताचे क्षेत्र

5.4 2007-08 या वर्षात एकूण 81522 क्षेत्र ओलीताखाली आहे. पिकवार ओलीताखालील प्रमुख पिकांचे क्षेत्र गहु 8222, ऊस 5588, हरभरा 3584, तांदुळ 4875, मिरची 2773, कापूस 38332 व भईमुग 2478 एवढे आहे.

6. पशुसंवर्धन, पशुवैद्यकीय सेवा आणि दुग्धव्यवसाय

पशुसंवर्धन

6.1 2003 स्थायी पशुधनगणनेनुसार जिल्ह्यातील एकूण पशुधन संख्या 1036188 असून त्यात 34.15% गाई/बैल, 0.6% म्हशी व रेडे, मेंढया 23.30%, शेळया 30.95%, घोडे 1.05% व इतर पशुधन 5.19% आहे. 2003 स्थायी पशुधनगणनेनुसार जिल्ह्याची पशुधन घनता दर चौ.कि.मी. ला 129 आहे.

6.2 1997 च्या पशुधनगणनेच्या तुलनेत 2003 च्या पशुधनगणनेच्या आकडेवारीनुसार एकूण पशुधनसंख्येत 3.75 % नी घट झाली. गाई व बैलांच्या संख्येत 9.29 % घट झाली तर म्हशी व रेडयांच्या संख्येत 1755.52 % घट झाली. 2003 पशुधन गणनेनुसार एकूण दुभत्या गाई व म्हशी पैकी दुभत्या गाईचे प्रमाण 52.56 % तर म्हशींचे 47.44 % इतके आहेत. एकूण दुभत्या गाईमध्ये 1997 च्या पशुधन गणनेच्या तुलनेत 2003 च्या पशुधन गणनेत 18.10 % नी घट झाली. दुभत्या म्हशींमध्ये 1014.93 % घट झालेली आहे. 1997 च्या पशुधनगणनेनुसार एकूण गाई व बैलांपैकी संकरित गायी बैलांची संख्या 14.36% होती तर 2003 पशुधनगणनेनुसार संकरित गाई व बैलांची संख्या 15.82% आहे.

पशुधन उत्पादन

6.3 2008-09 या वर्षात जिल्ह्यातील 2 अधिकृत कत्तल खान्यात शेळया, मेंढया, बैल व म्हशी/रेडे मिळून एकूण 21541 जनावरांची कत्तल झाल्याची नोंद आहे. तथापी अधिकृतपणे कत्तल केलेल्या शेळया/मेंढयांच्या संख्येपेक्षा अनधिकृत कत्तल केलेल्या शेळया/मेंढयांची संख्या कितीतरी पटीने जास्त आहे.

पशुवैद्यकीय सेवा

6.4 2008-09 या वर्षात जिल्ह्यात एकूण 4 पशुवैद्यकीय सर्व चिकित्सालय, 112 पशुवैद्यकीय दवाखाने, 1 फिरते पशुवैद्यकीय दवाखाना व 117 कृत्रिम रेतन उपकेंद्रे इत्यादी कार्यरत आहेत.

6.5 सधन पशुविकास कार्यक्रमाखाली नविन संकरीत जाती प्रचारात आणणे, कृत्रिम रेतनाचा उपयोग, पशुस्वास्थ्य आणि कुरणविकास याद्वारे विकास कार्यक्रम राबविण्यांत आला. केंद्रामध्ये विदेशी जर्सी, हॉस्टीन वळूची निगा ठेवण्यांत येते. तसेच गोठविलेले विर्य मध्यवर्ती केंद्राद्वारे कृत्रिम रेतनासाठी उपकेद्रांना पुरविण्यांत येते. जनावरांची कार्यक्षमता वाढविण्यासाठी सकस व उच्च प्रतीची हिरवी वैरण निर्मिती केली जाते.

6.6 धुळे जिल्हा हा दुधाचा जिल्हा म्हणून प्रसिद्ध आहे. तीन तालुका दुध संघ व एकूण 20050 सभासद असलेल्या 349 दुग्ध संस्था या सर्वांच्या उपयुक्त साखळीमुळे दुध संकलनात जिल्हा अग्रेसर आहे. जिल्ह्यात 4 तालुक्यात एकूण 130,000 लिटर क्षमतेची 4 शितकरण केंद्रे असून त्यापैकी संदर्भ वर्षात धुळे तालुक्यातील 40000 लिटर क्षमतेचे एक शितकरण केंद्र बंद अवस्थेत आहे. धुळे येथील शासकीय दुध योजनेखाली दररोज अंदाजे सरासरी 47000 लिटर दुध संकलीत करून स्थानिक गरजेची पूर्तता करून उर्वरित दुध बाहेरगावी पाठविले जाते. तथापी गेल्या काही वर्षात दरदिवशी सरासरी दुध संकलन फारच कमी झालेले आहे. याचे प्रमुख कारण म्हणजे जिल्ह्यात खाजगी दुग्ध व्यवसाय मोठ्या प्रमाणावर सुरु झाल्याने दुधास सरकारी दरापेक्षा जास्त भाव व आकर्षक खाजगी योजना होय.

7. मत्स्य व्यवसाय

7.1 धुळे जिल्ह्यात फक्त भूजल मत्स्य व्यवसाय केला जातो. सुत व नॉयलान धाग्यांची जाळी व स्थानिक होडया, दुंग्या (छोटया होडया) यांच्या सहाय्याने 485 कि.मी. लांबीच्या 8 महत्वाच्या नद्या व मालनगांव, पांझरा, अनेर, करवंद इत्यादी मध्यम प्रकल्प व तलावात मासेमारी केली जाते. जिल्ह्यात स्थानिक जातीची कटला, रोहू, मृगळ व कोंबडा या प्रकारची मासळी पकडली जाते.

7.2 2008-09 या वर्षात मत्स्य व्यवसायात 2957 मच्छीमार कुटुंबे गुंतलेली असून जिल्ह्यात 450.75 लाख किंमतीचे 1803 मे.टन एकुण मत्स्य उत्पादन झाले आहे.

7.3 जिल्ह्यातील एकूण 4492 हेक्टर जलक्षेत्र मत्स्य व्यवसाय विकास क्षेत्राखाली असून लघुपाटबंधारे व पाझर तलावांची वाढती संख्या लक्षात घेता जिल्ह्यात तलावातील मत्स्य व्यवसायास वाव आहे. कोळी, भोई, आदिवासी व मागासवर्गीय असे अंदाजे 2957 कुटुंबे मासेमारी व्यवसायात गुंतलेले आहेत. मच्छीमारांशी संपर्क साधून त्यांना सहकारी तत्वावर संघटीत करणे, प्रशिक्षण देणे, जलदगतीने वाढणा-या मत्स्य बिजांचा पुरवठा करणे, उपयुक्त साधन-सामुग्री उपलब्ध करून देणे इत्यादी विकास विषयक कार्यक्रम संदर्भ वर्षात राबविले गेले असून आदिवासी, बिगर आदिवासी आणि मत्स्य संवर्धन विकास यंत्रणा कार्यक्रमाखाली यावर्षी 12.78 लाख खर्च करण्यात आलेला आहे. जिल्हा मत्स्य व्यवसाय उत्पादन व पुरवठासंबंधी स्वावलंबी होण्यासाठी खात्यामार्फत मुकटी (नकाणे) व अनेर धरणाखाली मत्स्यबीज उत्पादन केंद्र कार्यान्वित केले असून त्यात सुधारीत जातीची रोहू, कटला व मृगळ मासळीची 85.04 लाख मत्स्य बीजे सोडण्यात आली. संदर्भ वर्षात 3670 सभासद असलेल्या 53 मच्छीमार संस्था मत्स्य व्यवसायात कार्यरत आहेत.

8. वीज

सन 2008-09 मध्ये जिल्ह्यातील संपूर्ण 681 खेड्यांना वीज पुरवठा झालेला असून, 80347 विद्युत पंप संचाना विद्युत पुरवठा करण्यात आलेला आहे.

विजेचा विविध उपयोगासाठी वापर

8.1 जिल्ह्यात वर्षभरात 394096 किलो वॅट तास वीज वापर झालेला आहे. त्यापैकी घरगुतीसाठी 150230, व्यापारी उपयोगासाठी 22093, औद्योगिक वापरासाठी 43487, सार्वजनिक दिवाबत्तीसाठी 11997, कृषिसाठी 138579 व इतर उपयोगासाठी 27770 एवढ्या विजेचा वापर झालेला आहे. मार्च 2009 अखेर एकुण 3.89 लाख विद्युत कनेक्शन आहेत.

8.2 या जिल्ह्यात विद्युत निर्मिती केंद्र नसल्याने औष्णिक वीजेद्वारे जिल्ह्यात धुळे (नागरी), धुळे (ग्रामीण) व दोंडाईचा या तीन विभागातील 43 केंद्रामार्फत औष्णिक वीजपुरवठा केला जातो. धुळे जिल्ह्यात कुंडाणे येथे 400 K.V. चे एक, 200 K.V. चे धुळे व दोंडाईचा येथे प्रत्येकी एक 132 K.V. ची धुळे, दोंडाईचा, नरडाणा, साक्री व शिरपूर येथे प्रत्येकी एक तसेच 33 X 11 ची 46 उपकेंद्रे (धुळे 21, साक्री - 9, शिरपूर - 8 व शिंदखेडा - 8) कार्यरत आहेत. तसेच शिरपूर तालुक्यात गु-हाळपाणी व काकडमाळ येथे सौर उर्जेवर पथदिवे कार्यरत आहेत.

9. खनिजे व उद्योग

9.1 धुळे जिल्हयात मौल्यवान तथा प्रमुख खनिजे नाहीत, तथापी दगड काढणे, खडी उद्योग व बांधकामासाठी वाळू काढणे एवढाच खाण उद्योग मर्यादित आहे. 2008-09 या वर्षात वाळू, दगड, माती, गोटे व गौण खनिजापासून एकूण 674.61 लाख रुपये स्वामित्वधनाच्या पोटी प्राप्त झाले.

उद्योग

9.2 धुळे जिल्हयात एकूण 4 तालुक्यांपैकी धुळे व शिंदखेडा बिगर आदिवासी तर साक्री व शिरपूर हे दोन तालुके अंशतः आदिवासी आहेत. तसेच जिल्हयात औद्योगिक विकासासाठीच्या पुरेशा सोयींचा अभाव असल्याने धुळे जिल्हा राज्यात औद्योगिकदृष्ट्या मागासलेला आहे. गेल्या दोन दशकात जे उद्योग/ व्यवसाय उदयास आलेत ते कृषीवर आधारीत आहेत. तेलगिरण्या, यंत्रमाग, सुतगिरण्या, स्टार्च उद्योग, केमीकल्स उद्योग शहरांबरोबरच ग्रामीण भागात देखील सुरु झालेले आहेत. जिल्हयात शिरपूर या तालुक्यात 1 साखर कारखाना असून सदरचा साखर कारखाना कार्यरत आहे. तसेच धुळे येथे कापड गिरणी, सुत गिरणी, यंत्रमाग, तेलगिरण्या, रसायन उद्योग, सिमेंट पाईप फॅक्टरी, सॉ मील असे उद्योग आहेत तर दोंडाईचा येथे स्टार्च फॅक्टरी खाजगी तत्वावर कार्यरत आहे. धुळे येथे सहकारी तत्वावर स्टार्च फॅक्टरी आहे व धुळे तालुक्यातील मोराणे व शिरपूर तालुक्यात शिरपूर येथे सुत गिरणी कार्यरत आहे तर सोनगिर, तालुका धुळे येथील सुत गिरणीचे काम प्रगतीपथावर आहे. त्याचप्रमाणे शिरपूर येथे महाराष्ट्रातील पहिला सोने शुद्धीकरण कारखाना आहे.

9.3 जिल्हयात 2007 अखेर नोंदणी झालेल्या 417 कारखान्यांपैकी 34 कारखाने बंद आहेत. 383 कार्यरत कारखान्यातून 12489 कामगारांना रोजगार उपलब्ध होता. जिल्हयातील प्रमुख उद्योगांपैकी कार्यरत असलेली 1 कापड गिरणी, 7 सुत गिरण्या, 1 स्टार्च फॅक्टरी इत्यादी प्रकल्प कार्यरत आहेत.

औद्योगिक वसाहत

9.4 जिल्हयात धुळे येथे महाराष्ट्र औद्योगिक विकास महामंडळाची औद्योगिक वसाहत कार्यरत आहे. तसेच दोंडाईचा येथे सहकारी औद्योगिक वसाहतीचा प्रस्ताव शासनास मंजूरीसाठी सादर केलेला आहे. त्याचप्रमाणे धुळे, साक्री, शिरपूर व शिंदखेडा या 4 तालुक्यात एकूण 7 औद्योगिक वसाहतींची नोंदणी झालेली आहे. महाराष्ट्र राज्य औद्योगिक महामंडळाने जिल्हयाचा औद्योगिक विकास जलद व्हावा या हेतूने धुळे येथे क्षेत्र विकासाची कामे हाती घेतलेली आहेत. एकूण 400 हेक्टर क्षेत्रापैकी 284.41 हेक्टर क्षेत्राचा ताबा मिळाला असून 100 हेक्टर क्षेत्रावर अद्याप ताबा मिळावयाचा आहे. सद्या औद्योगिक विकास महामंडळात 269 उद्योग कार्यरत असून त्यात दालमिल, ऑईलमिल, अॅग्रोबेस, सिमेंट, फेब्रीकेटर्स इत्यादी लहान उद्योग आहेत. तथापी मुलभूत सोयी अभावी अद्याप इतर नविन मोठे उद्योग उभारण्यास उद्योजक पुढे येत नाहीत.

10. मार्ग परिवहन व दळणवळण

रेल्वे

10.1 धुळे- चाळीसगांव हा मध्य रेल्वेचा मार्ग धुळे तालुक्यातून जातो. तसेच शिंदखेडा या तालुक्यातून सुरत-भुसावळ हा पश्चिम रेल्वेचा मार्ग जातो. हे दोन्हीही मार्ग रुंद (ब्रॉडगेज) असून एकेरी आहेत. त्यांची एकूण लांबी 81.61 कि.मी. असून त्यावर मध्ये रेल्वेची 5 व पश्चिम रेल्वेची 7 अशी एकूण 12 रेल्वे स्थानके आहेत. तसेच पश्चिम रेल्वेच्या सुरत-भुसावळ या मार्गाचे दुहेरी करणाचे काम सुरु आहे. तसेच पश्चिम रेल्वेचे विद्युतीकरणाचे काम पूर्ण झाले आहे.

रस्त्यांची लांबी

10.2 31 मार्च 2009 अखेर जिल्हयात असलेली एकूण रस्त्यांची लांबी 5672 कि.मी. आहे. त्यापैकी 3471 जिल्हा परिषदेच्या अखत्यारीत, 1607 सार्वजनिक बांधकाम खात्याच्या अखत्यारीत तर 594 नगर पालिकेच्या हद्दीत समाविष्ट आहे. जिल्हयातून मुंबई-आग्रा हा राष्ट्रीय महामार्ग धुळे, शिंदखेडा व शिरपूर या तालुक्यातून तर सुरत - नागपूर हा राष्ट्रीय महामार्ग धुळे, साक्री या तालुक्यातून जातो. तसेच ब-हाणपूर - अंकलेश्वर हा प्रमुख राज्य महामार्ग शिरपूर या तालुक्यातून जातो. तसेच राष्ट्रीय महामार्ग क्रमांक 211 धुळे ते सोलापूर हा धुळे येथून सुरु होतो.

10.3 पृष्ठभागाचे प्रकारानुसार एकूण रस्त्यांपैकी 3253 डांबरी, 1574 खडीचे, 622 इतर रस्ते आहे. तर सिमेंट काँक्रीटचे रस्ते अत्यल्प प्रमाणात फक्त नगरपालिका/ महानगरपालिका हद्दीत आहेत.

10.4 एकूण गावांपैकी 99.71 % गांवे बारमाही रस्त्यांच्या सोयींनी तर 0.29 % गांवे आठमाही रस्त्यांच्या सोयींनी जोडलेली आहेत. मार्च 2009 अखेर 361 मार्गांवर दैनिक धावणा-या 326 राज्य परिवहन मंडळाच्या बसेसद्वारे प्रवासी वाहतूकीमुळे महामंडळाला रुपये 76.30 कोटी उत्पन्न मिळाले.

नोंदणी झालेली वाहने

10.5 जिल्हयात 31 मार्च 2009 रोजी असलेल्या विविध प्रकारची एकूण 200395 वाहने आहेत. यापैकी 166485 प्रवासी वाहने, 33910 मालवाहतातूकीचे वाहने आहेत. त्यात 50050 डिझेलवर चालणारी वाहने आहेत तर 149182 वाहने पेट्रोलवर चालणारी व 1163 एल.पी.जी. वर चालणारी वाहने आहेत.

मालवाहतूक / वाहतूक संस्था

10.6 जिल्हयात 31 मार्च 2009 च्या स्थितीनुसार जिल्हयात रेल्वेमार्ग मर्यादित असल्याने व राष्ट्रीय /प्रमुख महामार्ग जिल्हयातून जात असल्यामुळे रस्ता वाहतूक हे मालवाहतूकीचे प्रमुख साधन असून त्याद्वारे देशाच्या विविध भागात मालाची ने-आण मोठ्या प्रमाणावर केली जाते.

पोष्ट व दुरध्वनी सेवा

10.7 2008-09 या वर्षात जिल्हयात 272 डाकघरे कार्यरत आहेत. दर लाख लोकसंख्येमागे धुळे जिल्हयात 16 डाकघरे आहेत. तसेच वैयक्तिक दुरध्वनीची संख्या ग्रामीण भागात 20890 तर नागरी भागात 25075 अशी आहेत तर सार्वजनिक दुरध्वनी केंद्राची संख्या 3884 (PCO) आहेत.

11. श्रम आणि रोजगार

औद्योगिक कलह

11.1 2009 या वर्षात औद्योगिक कलह या कायद्याखाली आरंभीची शिल्लक प्रकरणे औद्योगिक न्यायालयाकडे 794 असून त्यात 7 प्रकरणे वर्षभरात दाखल झाली. एकूण 801 प्रकरणांपैकी 25 प्रकरणे निकालात काढण्यांत आली. वर्षाअखेर 776 प्रकरणे शिल्लक आहे. संप व टाळेबंदीची कोणतीही प्रकरणे न्यायालयात दाखल झाली नाहीत.

रोजगार

11.2 2009 अखेर जिल्हयातील निरनिराळ्या उद्योगात एकूण 48270 व्यक्तींचा समावेश असून त्यापैकी 44.76% शासकीय विभाग, 13.48% निमशासकीय विभाग व 41.76% खाजगी क्षेत्रात आहे.

निमशासकीय व खाजगी क्षेत्रातील रोजगार

11.3 सन 2008-09 या वर्षात निमशासकीय क्षेत्रात एकूण रोजगारापैकी कृषि क्षेत्रात 1.75% खाणकाम क्षेत्रात 0.05 % वस्तु निर्माण क्षेत्रात 19.87% वीज निर्मिती, गॅस, पाणी व सांडपाणी क्षेत्रात 4.17% बांधकाम क्षेत्रात 2.46% परिवहन, गोदामे आणि दळणवळण क्षेत्रात 11.03% वित्त पुरवठा, विमा स्थावर मालमत्ता आणि व्यापार विषयक सेवा क्षेत्रात 6.61% तर सामुहिक, सामाजिक व व्यक्तीगत सेवा क्षेत्रात 53.87% रोजगार विभागलेले आहेत.

रोजगार विनिमय केंद्रे

11.4 जिल्हयात धुळे येथे एकमात्र रोजगार विनिमय केंद्र असून 2008-09 या वर्षात नोंदणी झालेल्या अर्जदारांची संख्या 13010 आहे. वर्षभरात जाहीर केलेल्या 3197 रिकाम्या पदांपैकी 36 पदे भरली गेली त्यात 6 पदे अनु.जाती व अनु.जमातीच्या उमेदवारांची भरण्यांत आली.

औद्योगिक प्रशिक्षण संस्था

11.5 जिल्हयात धुळे, शिरपूर, शिंदखेडा, व साक्री या 4 तालुक्यात प्रत्येकी एक शासकीय औद्योगिक प्रशिक्षण संस्था असून साक्री तालुक्यातील नवापाडा व सुकापूर येथे एकात्मिक आदिवासी विकास प्रकल्प, नंदुरबार यांचे नियंत्रणाखाली प्रत्येकी एक आदिवासी औद्योगिक प्रशिक्षण संस्था असे एकूण 6 औद्योगिक प्रशिक्षण संस्था कार्यरत असून त्यांची प्रवेश क्षमता 1355 अशी आहे. तसेच जिल्हयात 8 अशासकीय औद्योगिक प्रशिक्षण संस्था असून त्यांची प्रवेश क्षमता 406 एवढी आहे. शासकीय व अशासकीय मिळून एकूण प्रवेश क्षमता 1761 एवढी आहे.

12. सहकार

जिल्हयात 2008-09 अखेर एकूण सहकारी संस्था 3282 असून त्यात 17.49 लाख सभासद आहेत. सहकारी संस्थांच्या ठेवी रुपये 159388 लाख, खेळते भागभांडवल रुपये 331684 लाख व निव्वळ दिलेली कर्जे रुपये 351708 लाख आहेत.

13. बँका

जिल्हयात 2008-09 अखेर राष्ट्रीयकृत व बिगर राष्ट्रीयकृत अशा एकूण 157 वर्गीकृत बँक शाखा कार्यरत आहेत. जिल्हयातील बँकांमार्फत शासनाच्या विविध योजना राबविण्याच्या कामी सुकरता व समन्वय साधण्याच्या दृष्टीने सेंट्रल बँक ऑफ इंडीया जिल्हयातील अग्रणी बँक म्हणून काम करीत आहे.

विमा

13.2 जिल्हयात भारतीय जीवन विमा निगमच्या 3 शाखा कार्यरत असून संदर्भ वर्षात उतरविलेल्या विमापत्रांची संख्या 55731 असून संदर्भ वर्षात उतरविलेल्या विमा पत्रांची रक्कम 618.62 कोटी रुपये इतकी आहे.

14. किंमती

घाऊक व किरकोळ किंमती

14.1 2008-09 यावर्षात अन्नधान्ये व इतर महत्वाच्या नगदी पिकांच्या प्रती किंमती सरासरी घाऊक किंमती गहू 1122 रुपये, बाजरी 807 रुपये, हरभरा 2083 रुपये, उडीद 1955 रुपये, तूर 2340 रुपये व भूईमूग 2367 रुपये या प्रमाणे किंमती आहेत.

14.2 2008-09 या वर्षातील धुळे शहर या नागरी केंद्रातील महत्वाच्या खाद्य वस्तूंच्या प्रती किलोच्या वार्षिक सरासरी किरकोळ किंमती पूढील प्रमाणे आहेत. गहू (उत्तम) रुपये 13.27, तांदूळ (उत्तम) रुपये 23.82, बाजरी रुपये 9.48, ज्वारी गावराण रुपये 17.88, हरभराडाळ रुपये 33.92, मूगडाळ रुपये 40.56, तूरडाळ रुपये 42.47, उडीदडाळ रुपये 32.33, साखर रुपये 17.08, गुळ रुपये 17.89, शेंगदाणा तेल रुपये 75.18, तूप (वनस्पती) रुपये 61.26 गतवर्षापेक्षा संदर्भ वर्षात उडीद डाळ वगळता सर्व डाळीच्या भावात वाढ झालेली आहे. गोडतेल या वस्तूच्या किंमतीत मोठी वाढ झालेली आहे. गत वर्षापेक्षा सर्व वस्तूंच्या किंमतीत वाढ झालेली आहे.

ग्राहक किंमतीचा निर्देशांक

14.3 पायाभूत वर्ष 2001=100 या प्रमाणात नाशिक केंद्राचा कामगारांचा ग्राहक किंमतीचा निर्देशांक 2008-09 या वर्षात सर्वात जास्त ऑक्टोबर 2008 मध्ये 147 तर सर्वात कमी एप्रिल 2008 मध्ये 134 आहे.

15. शाळा आणि महाविद्यालये

15.1 2008-09 या वर्षात 1261 प्राथमिक, 292 माध्यमिक व 115 उच्च माध्यमिक शाळा व 56 सामान्य शिक्षणाची महाविद्यालये आहेत. सन 2008-09 या वर्षातील एकूण पटावरील प्राथमिक शिक्षणाच्या 185777 विद्यार्थ्यांपैकी अनु.जाती व अनु.जमातीच्या विद्यार्थ्यांची संख्या अनुक्रमे 12968 व 63008 एवढी आहे.

इतर प्रशिक्षण कार्यक्रम

15.2 2008-09 या वर्षात जिल्हयात एकूण 1599 नियमित व 125 मिनी अंगणवाडया कार्यरत असून त्यापैकी 181 अंगणवाडया नागरी विभागात कार्यरत आहेत. सकस आहार वाटप योजने अंतर्गत एकूण 205926 इतके लाभार्थी आहेत.

16. वैद्यकीय आणि सार्वजनिक आरोग्य सेवा

आरोग्यसेवा व सुविधा

16.1 सर्वांगण वैद्यकीय सेवा राज्य सरकार, स्थानिक संस्था, सेवाभावी संघटना व खाजगी डॉक्टर्स अशा विविध संस्था / व्यक्तीद्वारे पुरविल्या जातात. 2008-09 या वर्षात 12 रुग्णालये, 25 दवाखाने, 41 प्राथमिक आरोग्य केंद्रे व 232 आरोग्य उपकेंद्रे स्वास्थ्य सेवा पुरविण्यात सहभागी आहेत. एकूण 25 दवाखान्यापैकी 13 दवाखाने नगर परिषदेच्या अधिपत्याखाली कार्यरत असून 1 फिरते आरोग्य पथक कार्यरत आहे.

जन्म मृत्यू प्रमाण

16.2 2004 या वर्षात जिल्हयात एकूण 38222 जन्मांची व 10336 मृत्यूंची नोंद झाली असून नोंद झालेल्या जन्म-मृत्यूचे प्रमाण हजारी अनुक्रमे 22% व 6% आहे. नोंद झालेल्या बाल मृत्यूंची संख्या 415 आहे.

कुटूंब कल्याण कार्यक्रम

16.3 जिल्हयात एकूण 56 कुटूंब कल्याण केंद्र कार्यरत असून 2008-09 या वर्षात झालेल्या एकूण 1527 (पुरुष), 16504 (स्त्रिया), अशा 18031 नसबंदी शस्त्रक्रिया करण्यात आल्या. तांबी पध्दत वापर करणा-या स्त्रियांची संख्या 2007-08 च्या 9023 च्या तुलनेत 2008-09 या वर्षात 1280 ने घट झालेली आहे.

16.4 माता बालसंगोपन कार्यक्रमांतर्गत लहान मुलांची रोगप्रतिकार शक्ती वाढविण्यासाठी डि.टी.पी. 40834, पोलिओ 53988 व बी.सी.जी. 50560 अशा एकूण 145382 मुलांना विविध लसी देण्यात आल्यात.

17. जिल्हा नियोजन

नवीन वीस कलमी कार्यक्रम

17.1 सन 2008-09 या संदर्भ वर्षात नवीन वीस कलमी कार्यक्रमांतर्गत दुर्बल घटकांसाठी विविध योजना राबविण्यांत आल्यात. पिण्यासाठी स्वच्छ पाणीपुरवठा अंतर्गत 11 गावांचे उद्विष्ट साध्य झाले आहे. कुटूंब सहाय्य योजने अंतर्गत अनु. जाती/ अनु. जमाती च्या अनुक्रमे 401 व 2179 लाभार्थ्यांना लाभ देण्यात आला आहे.

17.2 ग्रामीण भागातील बेघर कुटूंबांना इंदिरा आवास योजनेच्या घरबांधणी सहाय्य कार्यक्रम अंतर्गत 3094 कुटूंबांना लाभ मिळाला.

विशेष कार्यक्रम

17.3 सन 2008-09 या संदर्भ वर्षात अनु.जातीसाठी असलेल्या विशेष घटक योजनेतील विविध योजनेखाली 684.40 लाख रुपये खर्च झाला.

17.4 अनु. जमातीच्या कुटूंबांना अर्थ सहाय्य या योजनेखाली आदिवासी उपयोजना व आदिवासी उपयोजना क्षेत्राबाहेरील योजना मिळून एकूण 7190.86 लाख रुपये खर्च झाला.

17.5 सन 2008-09 या वर्षात बिगर आदिवासी योजना, विशेष घटक योजना, आदिवासी उपयोजना, आदिवासी उपयोजना क्षेत्राबाहेरील योजना व अनुशेष मिळून एकूण खर्च रुपये 11260.99 लाख झालेला आहे. त्यापैकी आदिवासी उपयोजनेतर्गत रुपये 869.13 लाख एवढा खर्च झालेला आहे.

17.6 रोजगार हमी योजनेतर्गत सन 2008-09 या वर्षात रू. 728.72 लाख रुपये खर्च झाला असून 11.71 लाख मनुष्य दिवस निर्मिती झाली आहे.

17.7 जिल्हयाच्या आमदारांचा स्थानिक विकास कार्यक्रमांतर्गत सन 2008-09 या संदर्भ वर्षात पाचही मतदार संघातील विविध कामावर 465.96 लाख रुपये खर्च झाला. एकूण 260 मंजूर कामात 98 जुन्या (अपूर्ण) कामांचा अंतर्भाव आहे.

18. संकिर्ण

नगरपरिषदा, महानगरपालिका व जिल्हापरिषद

18.1 जिल्हयातील 2 नगरपरिषदा व एक महानगरपालिका यांच्या उत्पन्न व खर्चात 2006-07 च्या तुलनेत 2008-09 या वर्षात घट झालेली आहे. त्याचे एकूण उत्पन्न 12761 लाख रुपयांवरून 12181 लाख रुपये तर खर्च 11101 लाख रुपयांवरून 10601 लाख रुपये झाला.

18.2 2008-09 या वर्षात जिल्हा परिषद अंतर्गत एकूण उत्पन्न 49952 लाख रुपये व एकूण खर्च 44926 लाख रुपये झाला आहे.

जिल्हा महसूल

18.3 2008-09 या वर्षात जिल्हयात महसूल रुपाने 31671.06 लाख रुपये जमा झाले. त्यात विविध स्रोतांचा सहभाग पुढील प्रमाणे आहे. केंद्रीय व सामान्य विक्रीकर 7620.75 लाख रुपये, वाहनकर 2707.72 लाख रुपये, करमणूक कर 132.33 लाख रुपये, जमीन महसूल 369.45 लाख रुपये, नोंदणी फी व मुद्रांक शुल्क 2668.82 लाख रुपये, आयकर 1992.70 लाख रुपये, केंद्रीय अबकारी कर 6425.26 लाख रुपये, महाराष्ट्र राज्य विद्युत वितरण कंपनी 8766.00 लाख रुपये व स्वामित्व धन 674.61 लाख रुपये आहे. सिंचन व बिगर सिंचन कराची 313.42 लाख रुपये आहे.

पोलीस आणि गुन्हे

18.4 जिल्हयात 2008-09 या वर्षात 14 पोलीस ठाणी व 11 आऊट पोस्ट कार्यालये कार्यरत असून एकूण पोलीस दलाची संख्या 1597 आहे.

अग्निशमन सुविधा

18.5 2008-09 या वर्षात जिल्हयात 1 महानगरपालिका व 2 नगरपरिषदांची अग्निशमन दले कार्यरत आहेत.

करमणूक

18.6 जिल्हयात 2008-09 या वर्षात 14 कायमस्वरूपी चित्रपट गृहे असून त्यांची आसन क्षमता 9805 आहे तसेच तर 1665 बैठक क्षमतेची 7 फिरती चित्रपटगृहे आहेत. सरकारमान्य व्हीडीओ केंद्र 13 आहेत. केबल चालकांची संख्या 181 असून केबल ग्राहकांची संख्या 24018 आहे. मार्च 2009 अखेर रुपये 132.33 लाख करमणूक कर वसूल झालेला आहे. दर लाख लोकसंख्येमागे 1 असे कायमस्वरूपी चित्रपटगृहांचे प्रमाण आहे. जिल्हयात म.न.पा. धुळे चे अद्ययावत नाट्यगृह आहे.

19. जिल्हयाची वैशिष्ट्ये

जिल्हा ग्रामीण विकास संस्था

19.1 धुळे जिल्हयातील सर्व चार विकास गटातून 2 ऑक्टोबर 1982 पासून एकात्मिक ग्रामीण विकास कार्यक्रम जिल्हा ग्रामीण विकास संस्थेमार्फत राबविला जातो. हा विशेष कार्यक्रम असून त्याचा उद्देश फक्त उत्पादन वाढविणे वा अधिकाधिक व्यक्तींना संस्थांच्या पतयोजनेत सहभागी करणे वा अनुदानाने मदत करणे एवढयावरच मर्यादित नसून ग्रामीण भागांचा सर्वकष विकास घडवून आणणे व कालानुक्रमे बेरोजगारांचा प्रश्न सोडविणे हा आहे. एकात्मिक ग्रामीण विकास कार्यक्रम हे गरीबीवर मात करण्याचे साधन आहे. ग्रामीण भागातून दारिद्र्यरेषेखालील कुटूंबांना अर्थसहाय्य देवून दारिद्र्यरेषेच्या वर आणणे हा जिल्हा ग्रामीण विकास यंत्रणेचा उद्देश आहे. जिल्हा ग्रामीण विकास यंत्रणा धुळे यांच्या मार्फत सन 2008-09 या वर्षात एकात्मिक ग्रामीण विकास कार्यक्रम रु 226.14 लाख, जवाहर रोजगार योजनेतर्गत रू. 380.55 लाख व अवर्षण प्रवणक्षेत्र कार्यक्रम अंतर्गत रू. 55.77 लाख खर्च झालेला आहे.

कृषि सुविधा

19.2 जिल्हा मुख्यालयाच्या ठिकाणी कृषि महाविद्यालय व शेतकी विद्यालय असून मृद चाचणी व जलपरिक्षण प्रयोगशाळा शेतक-यांच्या सोयीसाठी कार्यरत आहे.

इतर ठळक वैशिष्ट्ये

19.3

- 1) धुळे तालुक्यात गोंदूर येथे व शिरपूर तालुक्यात शिरपूर येथे विमान धावपट्टीची सोय आहे.
- 2) साक्री तालुक्यात धनेर-आमळी येथे कन्हैयालाल महाराजांचे प्राचीन मंदीर प्रसिध्द आहे.
- 3) शिरपूर येथे प्रसिध्द प्रतितिरुपती बालाजी मंदीर आहे.
- 4) धुळे शहरातील राजवाडे वस्तूसंग्रहालय व संशोधन मंडळ, समर्थ वाग्देवता मंदीर, गांधी तत्वज्ञान मंदीर या प्रसिध्द संस्था अभ्यासू लोकांना लाभदायक आहेत.
- 5) थाळनेर तालुका शिरपूर येथील भूर्डकोट, सोनगिर व लळींग तालुका धुळे तसेच भामेर तालुका साक्री येथील ऐतिहासिक डोंगरी किल्ले प्रसिध्द आहेत.
- 6) शिरपूर येथे महाराष्ट्रातील पहिला एकमेव सोने शुध्दीकरण कारखाना आहे.
- 7) धुळे येथे इयत्ता 1 ते 10 पर्यंत निवासी अंधशाळा आहे.

-----XXX-----

जिल्हा सामाजिक व आर्थिक समालोचन, मार्च 2009

दृष्टिक्षेपात जिल्हा

अ.क्र.	बाब	परिमाण	जिल्हा	महाराष्ट्र
1	2	3	4	5
एक	प्राकृतिक रचना			
1	भौगोलिक स्थान			
	1.1 उत्तर अक्षांश	अंश	20-38 ते 21-16	16-4 ते 22-1
	1.2 पूर्व रेखांश	अंश	73-50 ते 75-11	72-6 ते 80-9
	1.3 क्षेत्रफळ	(000) चौ.कि.मी.	8	308
2	प्रशासकीय रचना			
	2.1 तालुके	संख्या	4	358
	2.2 शहरे	संख्या	3	378*
	2.3 एकूण गावे	संख्या	681	43711
	2.4 पैकी निर्जन गावे	संख्या	3	2616
दोन	स्थानिक स्वराज्य संस्था			
1	महानगरपालिका	संख्या	1	22
2	नगरपरिषदा (3 नगरपंचायतीसह)	संख्या	2	225
3	कटकमंडळे	संख्या	0	7
4	पंचायत समित्या	संख्या	4	351
5	ग्रामपंचायती	संख्या	551	27920
तीन	लोकसंख्या (2001)			
1	ग्रामीण	हजार	1262	55778
2	नागरी	हजार	446	41101
3	एकूण	हजार	1708	96879
4	पुरुष	हजार	878	50401
5	स्त्रिया	हजार	830	46478
6	स्त्रिया प्रति हजार पुरुष	संख्या	944	922
7	अनुसूचित जातींची लोकसंख्या			
	7.1 एकूण लोकसंख्येशी प्रमाण	टक्के	6.39	10.2
8	अनुसूचित जमातींची लोकसंख्या			
	8.1 एकूण लोकसंख्येशी प्रमाण	टक्के	25.97	8.9
9	घनता (लोकसंख्या प्रति चौ.कि.मी.)	संख्या	212	315

* गणना शहरासह

जिल्हा सामाजिक व आर्थिक समालोचन, मार्च 2009

दृष्टिक्षेपात जिल्हा

अ.क्र.	बाब	परिमाण	जिल्हा	महाराष्ट्र
1	2	3	4	5
10	साक्षरतेचे प्रमाण जनगणना 2001 नुसार			
	10.1 ग्रामीण	टक्के	67.1	70.4
	10.2 नागरी	टक्के	84.5	85.5
	10.3 एकूण	टक्के	71.6	76.9
	10.4 पुरुष	टक्के	81.4	86.0
	10.5 स्त्रिया	टक्के	61.4	67.0
	10.6 साक्षरतेमध्ये जिल्हयाचा राज्यात क्रमांक	क्रम संख्या	26	N.A.
11	दारिद्र्य रेषेखालील ग्रामीण कुटुंबे	लाख	1.67 (2002-07)	45.03
चार	जिल्हा उत्पन्न अंदाज			
1	चालू किंमतीनुसार (1999-2000 च्या मालिके प्रमाणे)			
	1.1 एकूण उत्पन्न (स्थूल) (2007-08)	कोटी रु.	6401	590995
	1.2 दरडोई उत्पन्न (स्थूल) (2007-08)	रुपये	34410	55068
	1.3 एकूण उत्पन्न (निव्वळ) (2007-08)	कोटी रु.	5578	504951
	1.4 दरडोई उत्पन्न (निव्वळ) (2007-08)	रुपये	29985	47051
2	स्थिर किंमतीनुसार (1999-2000 च्या मालिकेप्रमाणे)			
	2.1 एकूण उत्पन्न (स्थूल) (2007-08)	कोटी रु.	4513	416248
	2.2 दरडोई उत्पन्न (स्थूल) (2007-08)	रुपये	24261	38725
	2.3 एकूण उत्पन्न (निव्वळ) (2007-08)	कोटी रु.	3953	357402
	2.4 दरडोई उत्पन्न (निव्वळ) (2007-08)	रुपये	21249	33302
पाच	कृषि (2008 - 09अस्थायी) (2006 -07अस्थायी)			
1	भौगोलिक क्षेत्र	हजार हेक्टर	733	30758
2	जंगलव्याप्त क्षेत्र	हजार हेक्टर	209	5213
3	जंगलव्याप्त क्षेत्राचे भौगोलिक क्षेत्राशी प्रमाण	टक्के	28.50	16.94
4	शेतीला उपलब्ध नसलेली जमीन			
	4.1 बिगर - शेती वापराखालील	हजार हेक्टर	16	1412
	4.2 पडीत आणि लागवाडीलायक नसलेली	हजार हेक्टर	45	1720
	4.3 एकूण (4.1 + 4.2)	हजार हेक्टर	61	3132

जिल्हा सामाजिक व आर्थिक समालोचन, मार्च 2009

दृष्टिक्षेपात जिल्हा

अ.क्र.	बाब	परिमाण	जिल्हा	महाराष्ट्र
1	2	3	4	5
5	पडीत जमिनीव्यतिरिक्त लागवड न केलेली इतर जमीन			
	5.1 कायम गुरेचरण व इतर	हजार हेक्टर	उ.ना.	1252
	5.2 झाडे-झुडपांखालील	हजार हेक्टर	उ.ना.	249
	5.3 लागवडीलायक परंतु पडीत	हजार हेक्टर	68	915
6	पडीत जमीन			
	6.1 चालू पड	हजार हेक्टर	24	1323
	6.2 इतर पड	हजार हेक्टर	4	1196
7	पिकाखालील क्षेत्र		(2007-2008)	(2005-2006)
	7.1 पिकाखालील निव्वळ क्षेत्र	हजार हेक्टर	367	17478
	7.2 दुसोटा क्षेत्र	हजार हेक्टर	23	5009
	7.3 एकूण पिकाखालील क्षेत्र	हजार हेक्टर	390	22487
8	ओलिता खालील क्षेत्र			
	8.1 निव्वळ ओलित क्षेत्र	हजार हेक्टर	41	3246
	8.2 एकूण ओलित क्षेत्र	हजार हेक्टर	82	3958
9	महत्वाच्या पिकाखालील क्षेत्र		(2007-2008अस्थायी)	(2007-2008)
	9.1 तृणधान्ये	हजार हेक्टर	175	9149
	9.2 कडधान्ये	हजार हेक्टर	49	4057
	9.3 तेलबिया	हजार हेक्टर	43	3824
	9.4 ऊस	हजार हेक्टर	6	N.A.
	9.5 कापूस	हजार हेक्टर	110	3195
10	पर्जन्य (सरासरी) (2006)	मि.मी.	584	N.A.
11	जमीन वहिती धारण संख्या		(1990-91)	(1995-96)
	11.1 क्षेत्र 2 हेक्टरपेक्षा कमी	हजार	167*	6693
	11.2 क्षेत्र 2 ते 10 हेक्टर	हजार	124*	11308
	11.3 क्षेत्र 10 हेक्टरपेक्षा जास्त	हजार	4*	1879

* एकत्रित धुळे व नंदुरबार जिल्ह्यासह

जिल्हा सामाजिक व आर्थिक समालोचन, मार्च 2009

दृष्टिक्षेपात जिल्हा

अ.क्र.	बाब	परिमाण	जिल्हा	महाराष्ट्र
1	2	3	4	5
सहा	जलसिंचन पूर्ण झालेले पाटबंधारे प्रकल्प व त्यांखालील लाभक्षेत्र		(2008-2009)	(30.6.2008)
1	मोठे पाटबंधारे प्रकल्प	संख्या	0	77
	1.1 लाभक्षेत्र (निर्मित सिंचन क्षमता 30.6.06 पर्यंत)	हजार हेक्टर	0	2518
2	मध्यम पाटबंधारे प्रकल्प	संख्या	12	244
	2.1 लाभक्षेत्र	हजार हेक्टर	98	782
3	लघु पाटबंधारे प्रकल्प (राज्यक्षेत्र)	संख्या	916	2930
	3.1 लाभक्षेत्र	हजार हेक्टर	68	1186
4	सिंचन विहिरीखाली भिजणारे क्षेत्र *	हजार हेक्टर	37	868
सात	पशुसंवर्धन (पशुगणना -2003) स्थायी			
1	एकूण पशुधन	हजार	1037	37058
2	गो जातीय	हजार	354	16738
3	महिषवर्गीय	हजार	6	6084
4	मेंढया व शेळ्या	हजार	562	13624
5	कोंबडया व बदके	हजार	523	34596
आठ	सहकार क्षेत्र		(2008-09)	(2007-08)
1	सहकारी संस्था	संख्या	3282	205753
2	प्राथमिक कृषि सहकारी पतसंस्था	संख्या	383	21248
	2.1 सभासद संख्या	हजार	170	12438
	2.2 दिलेली कर्जे	लाखात रु.	5575	582825
	2.2 चेणे कर्जे	लाखात रु.	3433	819490
3	सहकारी दुग्धसंस्था	संख्या	349	30075

** सिंचन स्थिती दर्शक अहवाल 2006.07

जिल्हा सामाजिक व आर्थिक समालोचन, मार्च 2009

दृष्टिक्षेपात जिल्हा

अ.क्र.	बाब	परिमाण	जिल्हा	महाराष्ट्र
1	2	3	4	5
नऊ	बीज		(2008-09)	(2007-08)
1	विद्युतीकरण झालेली गावे	संख्या	681	36312
2	बीज पुरवठा केलेले कृषी पंप संच	हजार	80	2895
3	विजेचा वापर		(2008-09)	(2007-08)
	3.1 घरगुली	दशलक्ष कि.वॅ.तास	150	15553
	3.2 वाणिज्यिक	दशलक्ष कि.वॅ.तास	22	6661
	3.3 औद्योगिक	दशलक्ष कि.वॅ.तास	43	30323
	3.4 कृषि	दशलक्ष कि.वॅ.तास	139	12676
	3.5 इतर	दशलक्ष कि.वॅ.तास	40	4625
	3.6 एकूण (3.1 ते 3.6)	दशलक्ष कि.वॅ.तास	394	69838
दहा	परिवहन व दळणवळण		(2009 अखेर)	(2008 अखेर)
1	रेल्वे मार्गाची एकूण लांबी	कि.मी.	81.61	5917
2	रस्त्यांनी जोडलेली गावे			
	2.1 बारमाही	संख्या	676	38483
	2.2 हंगामी	संख्या	5	1397
3	रस्त्यांची लांबी (पृष्ठांकित) (31.3.2009 अखेर)			
	3.1 राष्ट्रीय महामार्ग (2005 अखेर)	कि.मी.	296	4367
	3.2 राज्य महामार्ग	कि.मी.	659	33800
	3.3 प्रमुख जिल्हामार्ग	कि.मी.	799	49393
	3.4 इतर जिल्हामार्ग	कि.मी.	915	45886
	3.5 ग्रामीण रस्ते	कि.मी.	3003	102149
	3.6 एकूण (3.1 ते 3.5)	कि.मी.	5672	235595

जिल्हा सामाजिक व आर्थिक समालोचन, मार्च 2009

दृष्टिक्षेपात जिल्हा

अ.क्र.	बाब	परिमाण	जिल्हा	महाराष्ट्र
1	2	3	4	5
अकरा	नोंदणीकृत कारखाने व रोजगार (31.12.2007)			
1	नोंदणीकृत कारखाने	संख्या	417	36863
2	नोंदणीकृत चालू कारखाने	संख्या	383	30831
	(त्यांतील कामगार)	संख्या	12489	1376000
3	साखर कारखाने	संख्या	1	201
	(साखरेचे उत्पादन)	हजार मे. टन	6	90976
4	सहकारी सूत गिरण्या	संख्या	7	122
बारा	कर्मचारी गणना (1 जुलै 2005 रोजी भरलेली पदे)			
1	शासकीय	हजार	14	581
2	जिल्हा परिषदा	हजार	9	457
3	नगर परिषदा	हजार	1	52
4	महानगरपालिका	हजार	2	112
तेरा	शिक्षण क्षेत्र			
1	प्राथमिक शिक्षण	(2008-09 अस्थायी)		(2007-08)
	1.1 एकूण शाळा	संख्या	1261	72053
	1.2 विद्यार्थी	हजार	186	11392
	1.3 शिक्षक	हजार	5	342
	1.4 प्रति शिक्षक विद्यार्थी	संख्या	34	33
2	माध्यमिक व उच्च माध्यमिक शिक्षण	(2008-09 अस्थायी)		(2007-08)
	2.1 एकूण शाळा	संख्या	407	20339
	2.2 विद्यार्थी	हजार	228	11484
	2.3 शिक्षक	हजार	7	302
	2.4 प्रति शिक्षक विद्यार्थी	संख्या	33	38
3	उच्च शिक्षण	(2008-09 अस्थायी)		(2007-08)
	3.1 संस्था	संख्या	56	2618
	3.2 एकूण विद्यार्थी	हजार	30	1382

जिल्हा सामाजिक व आर्थिक समालोचन, मार्च 2009

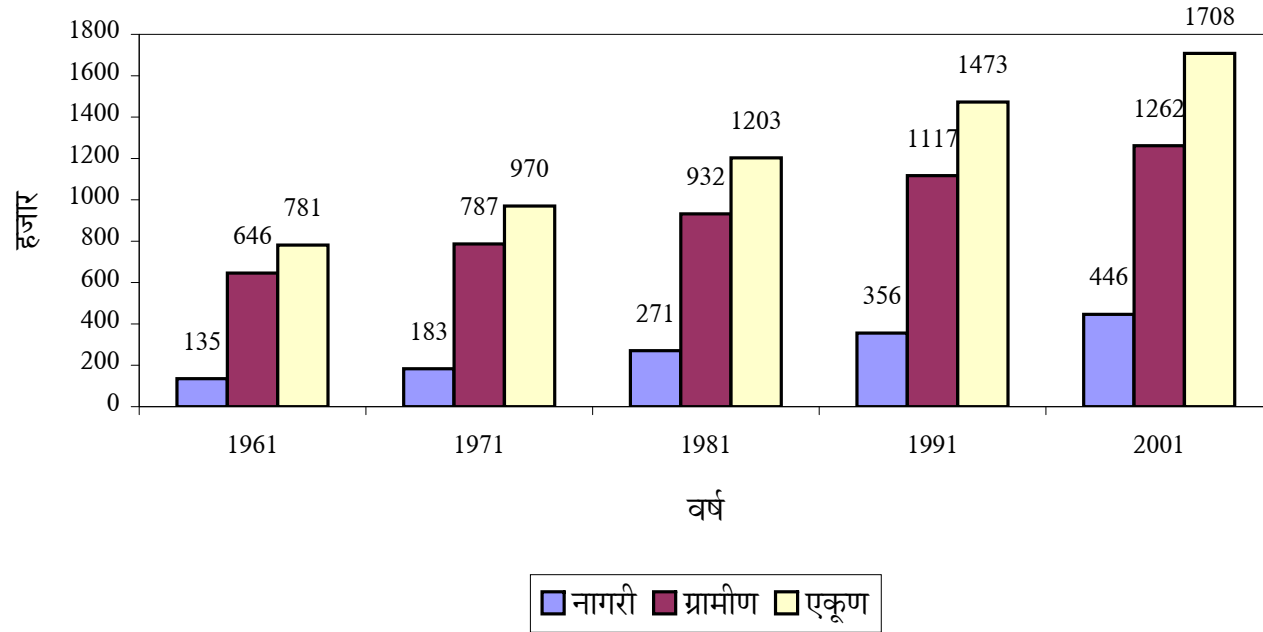
दृष्टिक्षेपात जिल्हा

अ.क्र.	बाब	परिमाण	जिल्हा	महाराष्ट्र
1	2	3	4	5
4	तांत्रिक व व्यवसाय शिक्षण			(2008-09)
	4.1 व्यवसाय पदवी शिक्षण संस्था	संख्या	9	687
	(प्रवेश क्षमता)	संख्या	1560	79778
	4.2 व्यवसाय पदविका शिक्षण संस्था	संख्या	11	689
	(प्रवेश क्षमता)	संख्या	1610	91203
	4.3 शासकीय औद्योगिक प्रशिक्षण संस्था	संख्या	6	407
	(प्रवेश क्षमता)	संख्या	1355	71497
	4.4 अशासकीय औद्योगिक प्रशिक्षण संस्था	संख्या	8	210
	(प्रवेश क्षमता)	संख्या	406	24426
चौदा	सार्वजनिक आरोग्य		(2008-09)	(2007)
1	रुग्णालये	संख्या	12	1099
2	दवाखाने	संख्या	25	2072
3	प्राथमिक आरोग्य केंद्रे	संख्या	41	1818
4	प्राथमिक आरोग्य उपकेंद्रे	संख्या	232	N.A.
5	प्राथमिक आरोग्य पथके	संख्या	1	177
पंधरा	आदिवासी कल्याणकारी योजना			
1	आदिवासी आश्रमशाळा	संख्या	55	1105
	(त्यांतील विद्यार्थी)	संख्या	23430	418815
सोळा	मागासवर्गीयांसाठी कल्याणकारी योजना			(2006-07)
1	मागासवर्गीयांसाठी वसतिगृहे	संख्या	21	271
	(त्यांतील विद्यार्थी)	संख्या	1593	22668
सतरा	सार्वजनिक वितरण व्यवस्था		(2008-09)	(2007-08)
1	रास्त भावाची दुकाने	संख्या	972	50083
2	पुरविलेला एकूण साठा			
	2.1 गहू	हजार टन	44	1294
	2.2 तांदूळ	हजार टन	40	1128
3	शासकीय गोदामे	संख्या	17	973
	(साठवण क्षमता)	हजार टन	9	584.41

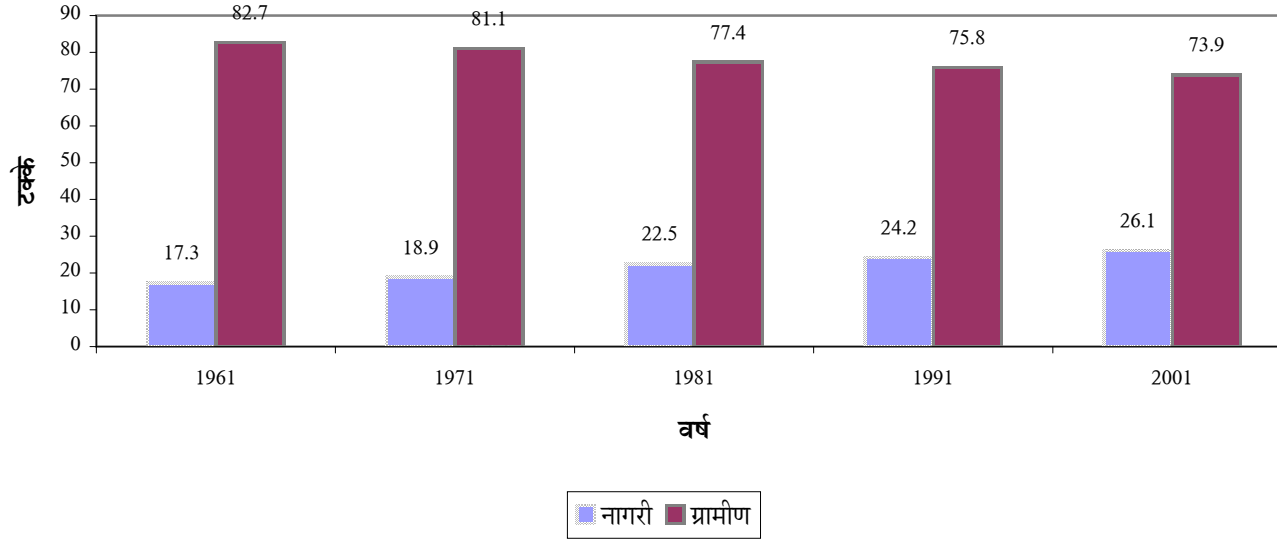
.(22).

* * *

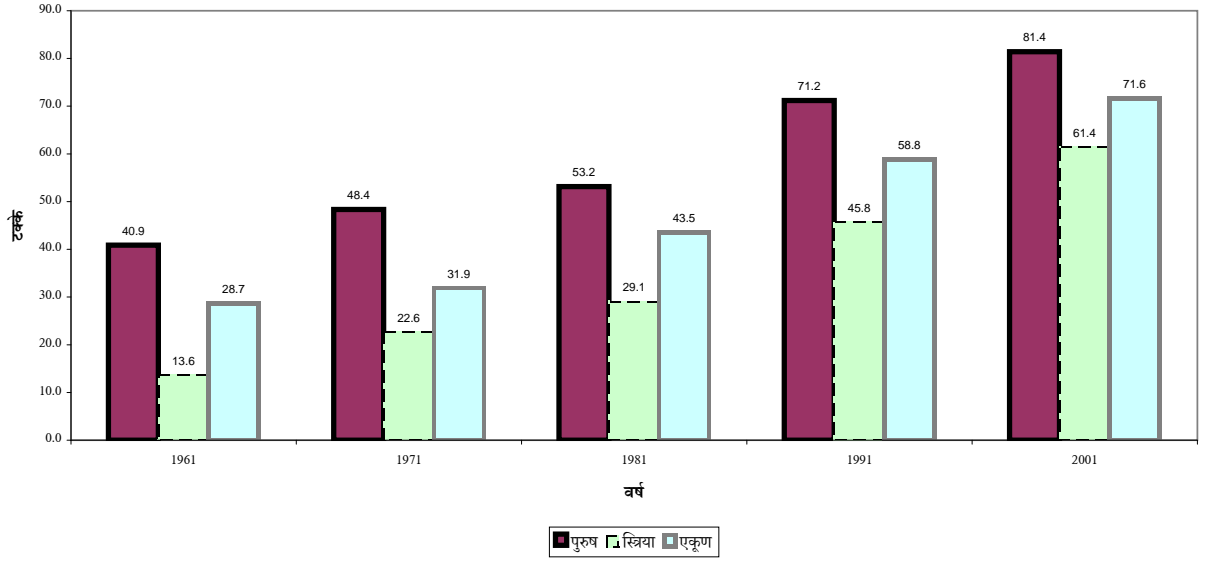
आलेख क्र.1
जिल्ह्याची लोकसंख्या
(जनगणनेनुसार)



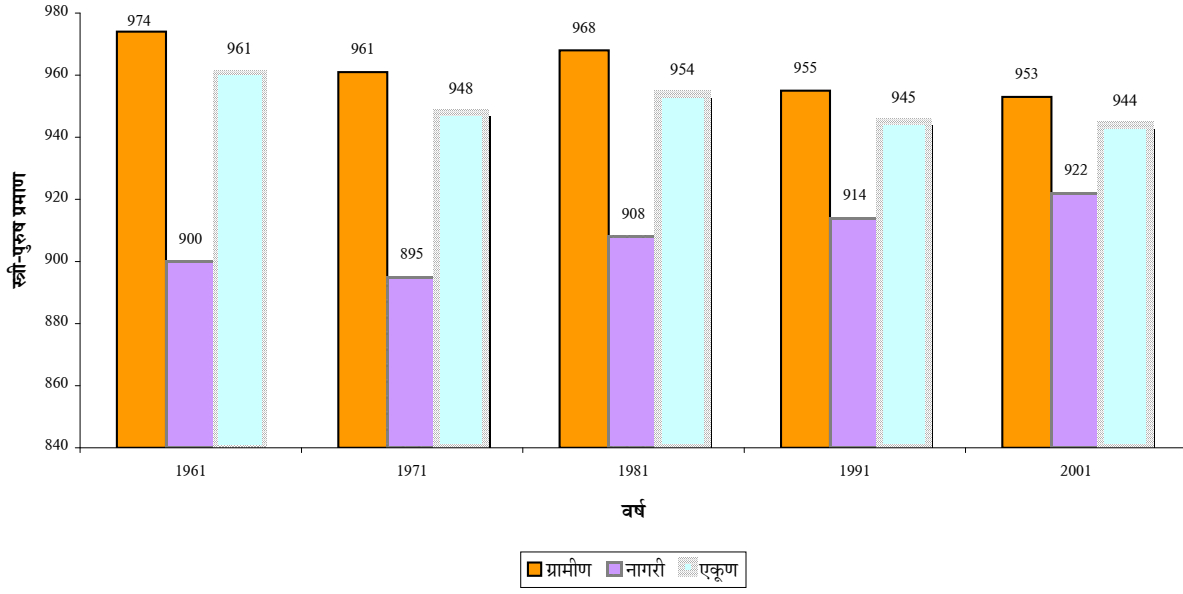
आलेख क्र.2
जिल्हयातील ग्रामीण व नागरी लोकसंख्येचे प्रमाण
(जनगणनेनुसार)



आलेख क्र.3
जिल्ह्यातील साक्षरतेचे प्रमाण
(जनगणनेनुसार)

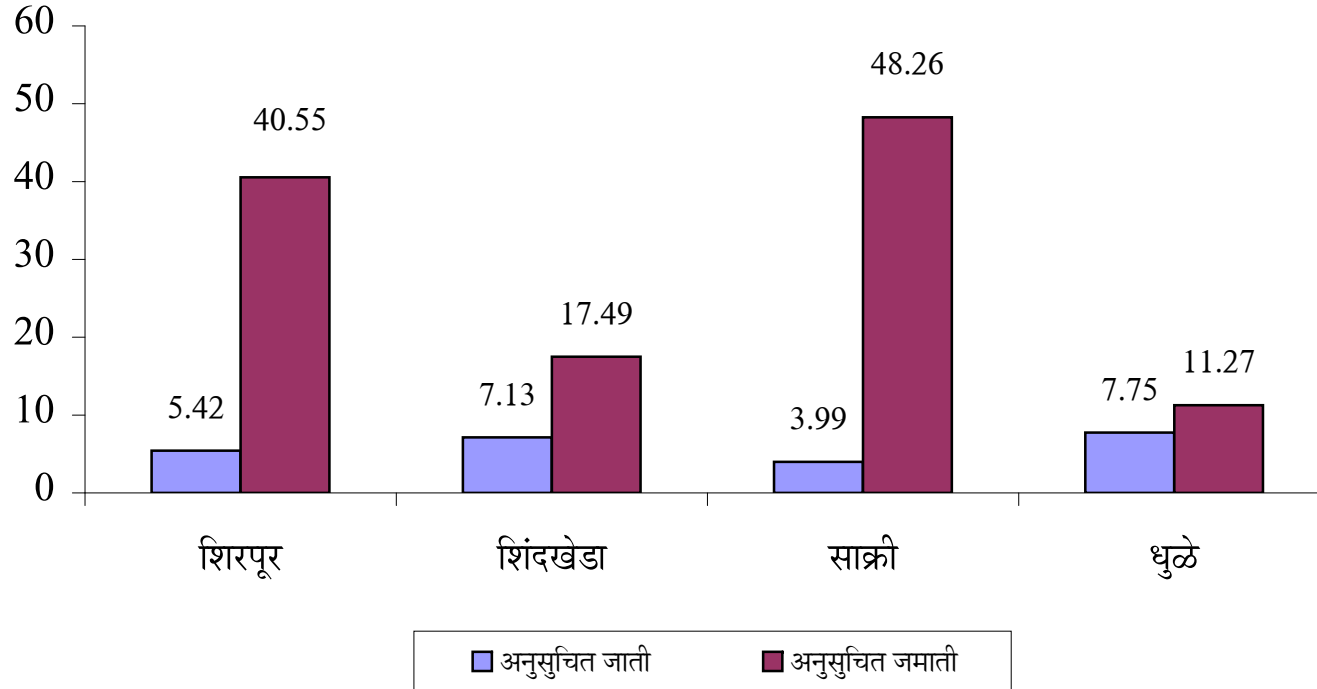


आलेख क्र.4
जिल्ह्यातील स्त्री-पुरुष प्रमाण
(जनगणनेनुसार)



आलेख क्र. 5

जिल्ह्यातील अनुसुचित जाती/जमातीच्या लोकसंख्येची तालुकानिहाय टक्केवारी



***DISTRICT STATISTICAL ABSTRACT,
DISTRICT - DHULE.***

**भाग - 2
सांख्यिकी तक्ते**

**जिल्हा सामाजिक व आर्थिक समालोचन
जिल्हा - धुळे.**

मार्च-2009

**अर्थ व सांख्यिकी संचालनालय,
महाराष्ट्र शासन,
मुंबई.**

तक्ता क्रमांक - 1.1

निवडक निर्देशक

जिल्हा - धुळे

संदर्भ कालावधी - 1960 ते 2009

अ. क्र.	बाब	परिमाण	संदर्भ वर्ष						
			1960-61	1970-71	1980-81	1990-91	2000-01	2007-08	2008-09
(1)	(2)	(3)	(4)	(5)	(6)	(7)	(8)	(9)	(10)
एक	क्षेत्रफळ व लोकसंख्या						2001	2001	2001
1	क्षेत्रफळ	चौ.कि.मी.	12762	13143	13150	13150	8063	8063	8063
2	गावे	संख्या	1360	1402	1532	1603	681	681	681
3	शहरे	संख्या	7	7	7	8	3	3	3
4	एकूण लोकसंख्या	हजार	1361	1662	2050	2536	1708	1708	1708
5	शहरी लोकसंख्येचे प्रमाण	टक्के	3.76	35.28	47.85	31.6	26.10	26.10	26.10
6	घनता (लोकसंख्या प्रति चौ.कि.मी.)	संख्या	108	126	156	194	212	212	212
7	स्त्रिया प्रति एक हजार पुरुष	संख्या	961	948	954	945	944	944	944
दोन	साक्षरतेचे प्रमाण						2001	2001	2001
1	पुरुष	टक्के	37.43	42.96	48.43	51.72	81.40	81.40	81.40
2	स्त्रिया	टक्के	12.45	20.30	25.65	31.75	61.40	61.40	61.40
3	एकूण	टक्के	25.15	31.88	37.25	41.95	71.60	71.60	71.60
4	ग्रामीण	टक्के	15.04	27.32	32.38	52.94	67.10	67.10	67.10
5	नागरी	टक्के	33.2	53.67	58.65	77.03	84.50	84.50	84.50
तीन	स्थानिक स्वराज्य संस्था								
1	महानगरपालिका	संख्या	0	0	0	0	0	1	1
2	नगरपरिषदा	संख्या	6	6	6	7	3	2	2
3	कटक मंडळे	संख्या	0	0	0	0	0	0	0
4	पंचायत समित्या	संख्या	10	10	10	10	4	4	4
5	ग्राम पंचायती	संख्या	591	903	921	980	551	551	551

तक्ता क्रमांक - 1.1

निवडक निर्देशक

जिल्हा - धुळे

संदर्भ कालावधी - 1960 ते 2009

अ. क्र.	बाब	परिमाण	संदर्भ वर्ष						
			1960-61	1970-71	1980-81	1990-91	2000-01	2007-08	2008-09
(1)	(2)	(3)	(4)	(5)	(6)	(7)	(8)	(9)	(10)
चार	2007-08 क्षेत्रवार जिल्हा व दरडोई जिल्हा उत्पन्न (चालु किंमती नुसार) (अस्थायी)								
1	निव्वळ जिल्हा उत्पन्न	रु.कोटीत	उ.ना.	उ.ना.	उ.ना.	उ.ना.	2340	4690	5578
2	निव्वळ दरडोई जिल्हा उत्पन्न	रुपये	उ.ना.	उ.ना.	उ.ना.	उ.ना.	13738	25522	29985
3	राज्याच्या उत्पन्नात जिल्हाचा हिस्सा	टक्के	उ.ना.	उ.ना.	उ.ना.	उ.ना.	1.10	1.07	1.10
पाच	कृषि व सिंचन								
1	जंगलव्याप्त क्षेत्र	शंभर हेक्टर	6400	5850	5740	5390	2089	2089	2089
2	लागवडीलायक क्षेत्र	--"--	7320	4140	7310	7730	4612	4648	4588
3	पिकांखालील एकूण क्षेत्र								
3.1	तृणधान्ये	शंभर हेक्टर	5200	5130	5780	5780	2402	1886	1747
3.2	कडधान्ये	--"--	उ.ना.	उ.ना.	उ.ना.	उ.ना.	524	474	487
3.3	तेलबिया	--"--	उ.ना.	उ.ना.	उ.ना.	उ.ना.	544	445	427
3.4	ऊस	--"--	30	30	100	180	47	42	56
3.5	कापूस	--"--	उ.ना.	उ.ना.	उ.ना.	उ.ना.	873	1179	1099
4	पिकांखालील निव्वळ क्षेत्र	--"--	7180	उ.ना.	7030	6994	4301	3937	3674
5	दुसोटा क्षेत्राचे निव्वळ पेरलेल्या क्षेत्राशी प्रमाण	टक्के	11.69	8.99	10.33	6.50	13.73	5.64	15.97
6	सिंचनाखालील स्थूल क्षेत्र	शंभर हेक्टर	380	830	740	1070	617	419 (2000-01)	815 (2007-08)
7	सिंचनाखालील स्थूल क्षेत्राचे एकूण पिकांखालील स्थूल क्षेत्राशी प्रमाण	टक्के	4.96	11.42	9.49	11.99	14.35	11.45	20.88
8	निव्वळ सिंचन क्षेत्र	शंभर हेक्टर	300	620	530	760	492	330 (2000-01)	412 (2007-08)
9	कालव्यांद्वारे सिंचित क्षेत्र	--"--	100	100	120	160	52	54 (2000-01)	400 (2007-08)
10	विहिरीद्वारे सिंचित क्षेत्र	--"--	190	450	420	600	440	276 (2000-01)	372 (2007-08)
11	इतर साधनांनी सिंचित क्षेत्र	--"--	उ.ना.	उ.ना.	उ.ना.	उ.ना.	उ.ना.	उ.ना.	उ.ना.

तक्ता क्रमांक - 1.1

निवडक निर्देशक

जिल्हा - धुळे

संदर्भ कालावधी - 1960 ते 2009

अ. क्र.	बाब	परिमाण	संदर्भ वर्ष						
			1960-61	1970-71	1980-81	1990-91	2000-01	2007-08	2008-09
(1)	(2)	(3)	(4)	(5)	(6)	(7)	(8)	(9)	(10)
सहा	कृषि अवजारे (कृषि गणना / पशुधन गणना)							2003	2003
1	लाकडी नांगर	हजार	101	97	103	110	50	23	23
2	लोग्खंडी नांगर	हजार	13	20	21	23	27	29	29
3	बैलगाड्या	हजार	उ.ना.	उ.ना.	उ.ना.	उ.ना.	30	31	31
4	ट्रॅक्टर	हजार	उ.ना.	उ.ना.	उ.ना.	उ.ना.	1	2	2
5	सिंचनाकरिता तेलावर चालणारे पंप	हजार	4	11	7	6	1	1	1
6	सिंचनाकरिता विद्युत्पंप	हजार	0	7	17	16	20	26	26
7	उसाचे चरक								
7.1	शक्तीवर चालणारे	संख्या	0	0	0	0	8	20	20
7.2	बैलाच्या मदतीने	संख्या	0	0	0	0	3	174	174
सात	पशुधन (पशुधनगणना)		1967	1977	1982	1987	1997	(2003-स्थायी)	(2003-स्थायी)
1	एकूण पशुधन	हजार	948	936	1141	1269	1075	1036	1036
2	दुभत्या गायी	--"--	45	53	0	71	60	38	38
3	दुभत्या म्हशी	--"--	20	26	44	36	38	3	3
4	शेळ्या व मेंढ्या	--"--	274	338	385	420	519	562	562
5	कोंबड्या व तत्सम पक्षी	--"--	314	341	617	547	479	523	523
आठ	मत्स्य व्यवसाय								
1	एकूण मत्स्य उत्पादन	मे. टन	उ.ना.	उ.ना.	1201	560	1343	1650	1803
2	मच्छीमार सहकारी संस्था	संख्या	उ.ना.	उ.ना.	12	49	56	38	53
3	संस्थातील सभासद	संख्या	उ.ना.	उ.ना.	उ.ना.	उ.ना.	2854	2648	3670

तक्ता क्रमांक - 1.1

निवडक निर्देशक

जिल्हा - धुळे

संदर्भ कालावधी - 1960 ते 2009

अ. क्र.	बाब	परिमाण	संदर्भ वर्ष						
			1960-61	1970-71	1980-81	1990-91	2000-01	2007-08	2008-09
(1)	(2)	(3)	(4)	(5)	(6)	(7)	(8)	(9)	(10)
नऊ	सहकार क्षेत्र								
1	संस्था								
1.1	कृषि पतसंस्था	संख्या	764	769	719	728	424	426	426
1.2	बिगर कृषि पतसंस्था	संख्या	30	55	117	257	405	533	521
1.3	उत्पादक संस्था	संख्या	170	647	1046	1526	1053	936	963
1.4	पणन संस्था	संख्या	11	14	15	99	73	75	75
1.5	सामाजिक सेवा संस्था	संख्या	246	418	345	1026	868	1306	1297
2	सभासद								
2.1	कृषि पतसंस्था	हजार	87	136	222	201	157	202	204
2.2	बिगर कृषि पतसंस्था	हजार	11	21	68	199	199	327	330
2.3	उत्पादक संस्था	हजार	11	64	123	278	उ.ना.	118	120
2.4	पणन संस्था	हजार	उ.ना.	9	20	32	32	36	36
2.5	सामाजिक सेवा संस्था	हजार	18	33	82	72	उ.ना.	74	75
3	खेळते भांडवल								
3.1	कृषि पतसंस्था	लाख रुपये	328	1772	6044	26876	7019	12298	8860
3.2	बिगर कृषि पतसंस्था	लाख रुपये	64	244	2440	12045	82095	145670	151275
3.3	उत्पादक संस्था	लाख रुपये	67	908	3655	15868	उ.ना.	80239	81041
3.4	पणन संस्था	लाख रुपये	उ.ना.	153	346	401	547	479	1365
3.5	सामाजिक सेवा संस्था	लाख रुपये	55	226	947	3308	उ.ना.	5373	5480
4	दिलेली कर्ज								
4.1	शेती पतसंस्था	लाख रुपये	259	425	1117	2366	3078	8010	5811
4.2	बिगर शेती पतसंस्था	लाख रुपये	71	235	2632	15301	95284	182636	191223
4.3	उत्पादक संस्था	लाख रुपये	उ.ना.	उ.ना.	उ.ना.	उ.ना.	उ.ना.	717	731
4.4	पणन संस्था	लाख रुपये	0	0	0	0	0	उ.ना.	0
4.5	सामाजिक सेवा संस्था	लाख रुपये	उ.ना.	उ.ना.	उ.ना.	उ.ना.	उ.ना.	169	269

तक्ता क्रमांक - 1.1

निवडक निर्देशक

जिल्हा - धुळे

संदर्भ कालावधी - 1960 ते 2009

अ. क्र.	बाब	परिमाण	संदर्भ वर्ष						
			1960-61	1970-71	1980-81	1990-91	2000-01	2007-08	2008-09
(1)	(2)	(3)	(4)	(5)	(6)	(7)	(8)	(9)	(10)
दहा	विजेचा वापर								
1	घरगुती	हजार कि.वॅ. तास	उ.ना.	उ.ना.	उ.ना.	उ.ना.	90232	79000	150230
2	वाणिज्यिक	हजार कि.वॅ. तास	उ.ना.	उ.ना.	उ.ना.	उ.ना.	16918	16110	22093
3	औद्योगिक	हजार कि.वॅ. तास	उ.ना.	उ.ना.	उ.ना.	उ.ना.	48262	30150	43487
4	कृषि	हजार कि.वॅ. तास	उ.ना.	उ.ना.	उ.ना.	उ.ना.	393847	95780	138519
5	इतर	हजार कि.वॅ. तास	उ.ना.	उ.ना.	उ.ना.	उ.ना.	18630	18960	39767
6	एकूण	हजार कि.वॅ. तास	उ.ना.	उ.ना.	उ.ना.	उ.ना.	567889	240000	394096
7	विद्युतीकरण झालेली गावे	संख्या	4	493	903	1532	681	681	681
अकरा	वाहतूक व दळणवळण								
1	रस्त्यांची एकूण लांबी	कि.मी.	2092	4280	7636	8474	5097	5605	5672
2	दर 100 चौ.कि.मी. क्षेत्रामागे रस्त्यांची लांबी	कि.मी.	16.4	32.0	58.2	64.4	97.9	69.5	70.34
3	दर लाख लोकसंख्येमागे रस्त्याची लांबी	कि.मी.	155	258	459	334	322	328	332
4	एकूण मालवाहतूक वाहने	संख्या	उ.ना.	उ.ना.	उ.ना.	उ.ना.	29839	32716	33910
5	एकूण प्रवासी वाहने	संख्या	उ.ना.	उ.ना.	उ.ना.	उ.ना.	82248	158510	166485
6	रेल्वे मार्गाची एकूण लांबी	कि.मी.	184	172	172	172	82	82	82
7	डाक कार्यालये	संख्या	178	301	403	435	271	272	272
8	तार कार्यालये	संख्या	16	33	63	173	22	8	0
9	दूरध्वनी	संख्या	उ.ना.	उ.ना.	उ.ना.	उ.ना.	40513	57233	45965
बारा	नोंदणीकृत कारखाने व रोजगार								
1	चालू कारखाने	संख्या	194	122	105	345	159	400	383
2	कामगारांची दैनिक उपस्थिती	ooo	5	8	8	12	15	19	16

तक्ता क्रमांक - 1.1

निवडक निर्देशक

जिल्हा - धुळे

संदर्भ कालावधी - 1960 ते 2009

अ. क्र.	बाब	परिमाण	संदर्भ वर्ष						
			1960-61	1970-71	1980-81	1990-91	2000-01	2007-08	2008-09
(1)	(2)	(3)	(4)	(5)	(6)	(7)	(8)	(9)	(10)
तेरा	शिक्षण								
1	प्राथमिक								
1.1	संस्था	संख्या	1197	1646	1817	2080	1345	1260	1261
1.2	विद्यार्थी	हजारात	148	208	256	290	158	194	186
1.3	शिक्षक	संख्या	4185	6060	6792	7915	4456	5299	5427
1.4	प्रति शिक्षक विद्यार्थी	संख्या	35	34	38	37	35	37	34
2	माध्यमिक व उच्च माध्यमिक								
2.1	संस्था	संख्या	53	147	182	243	324	405	407
2.2	विद्यार्थी	हजारात	16	43	89	95	178	244	228
2.3	शिक्षक	संख्या	595	1738	3212	3289	5641	6721	6879
2.4	प्रति शिक्षक विद्यार्थी	संख्या	27	25	28	29	32	36	33
3	महाविद्यालये								
3.1	संस्था	संख्या	5	14	15	79	28	53	56
3.2	विद्यार्थी	हजारात	1	7	12	97	20	24	30
3.3	शिक्षक	संख्या	72	239	552	2944	883	1002	1060
3.4	प्रति शिक्षक विद्यार्थी	संख्या	14	29	22	30	24	24	28
चौदा	सार्वजनिक आरोग्य								
1	रुग्णालये	संख्या	1	3	6	10	8	10	12
2	दवाखाने	संख्या	11	58	71	46	26	25	25
3	प्राथमिक आरोग्य केंद्रे	संख्या	2	25	21	84	41	41	41
4	प्राथमिक आरोग्य उपकेंद्रे	संख्या	उ.ना.	उ.ना.	उ.ना.	उ.ना.	176	232	232
5	खाटा	संख्या	133	441	755	1218	1094	1216	1296
6	दर लाख लोकसंख्येमागे खाटा	संख्या	15	27	45	48	65	71	76
पंधरा	संकीर्ण								
1	बँक शाखा	संख्या	26	84	142	289	80	76	157
2	दूरदर्शन केबल चालक	संख्या	उ.ना.	उ.ना.	उ.ना.	उ.ना.	उ.ना.	181	181
3	दूरदर्शन केबल धारक	संख्या	उ.ना.	उ.ना.	उ.ना.	उ.ना.	उ.ना.	24019	24018
4	गोबर गॅस संयंत्रे	संख्या	उ.ना.	उ.ना.	उ.ना.	उ.ना.	उ.ना.	100	100

टिप:- 1960.61 ते 1990.91 पर्यंत धुळे व नंदुरबार या दोन्ही जिल्ह्याची एकत्रित माहिती आहे.

आधार :- जिल्हा सांख्यिकी कार्यालय, धुळे.

तक्ता क्रमांक 2.1
लोकसंख्या विषयक निवडक आकडेवारी

जिल्हा :- धुळे

वर्ष :- जनगणना 2001

अ. क्र.	बाब/ तहसील	ग्रामीण/ नागरी	क्षेत्र चौ.कि.मी.	लोकसंख्या			कुटुंबांची संख्या	लोकसंख्येची घनता दर चौ.कि.मी.	स्त्री - पुरुष प्रमाण दर हजारी पुरुषामागे
				एकूण	पुरुष	स्त्रिया			
(1)	(2)	(3)	(4)	(5)	(6)	(7)	(8)	(9)	(10)
1	शिरपूर	एकूण	2364.53	337553	172787	164766	62333	143	954
		ग्रामीण	2361.58	275859	140660	135199	51250	117	961
		नागरी	2.95	61694	32127	29567	11083	20913	924
2	शिंदखेडा	एकूण	1300.53	287517	147427	140090	56960	221	950
		ग्रामीण	1298.17	245081	125318	119763	48936	189	956
		नागरी	2.36	42436	22109	20327	8024	17981	920
3	साक्री	एकूण	2416.11	363092	184350	178742	71026	150	970
		ग्रामीण	2416.11	363092	184350	178742	71026	150	969
		नागरी	0	0	0	0	0	0	0
4	धुळे	एकूण	1981.94	719785	373808	345977	134238	363	926
		ग्रामीण	1935.48	378030	196036	181994	72869	195	929
		नागरी	46.46	341755	177772	163983	61369	7356	922
जिल्हा	एकूण	8063.11	1707947	878372	829575	324557	212	944	
	ग्रामीण	8011.34	1262062	646364	615698	244081	158	953	
	नागरी	51.77	445885	232008	213877	80476	8612	922	

तक्ता क्रमांक 2.1 चालू

अ. क्र.	बाब/ तहसील	ग्रामीण/ नागरी	गावांची संख्या	शहरांची संख्या	साक्षरता (%)			मागासवर्गीय लोकसंख्या (%)		प्रक्षेपित लोकसंख्या (1मार्च 08)
					एकूण	पुरुष	स्त्रिया	अनुसूचित जाती	अनुसूचित जमाती	
(1)	(2)	(3)	(11)	(12)	(13)	(14)	(15)	(16)	(17)	(18)
1	शिरपूर	एकूण	147	1	66.30	56.00	76.30	5.42	40.55	378047
		ग्रामीण	147	0	63.50	73.40	52.10	5.05	48.12	*
		नागरी	0	1	80.70	88.30	72.60	7.10	6.73	*
2	शिंदखेडा	एकूण	141	1	74.00	84.80	62.70	7.13	17.49	297364
		ग्रामीण	141	0	72.60	84.10	60.70	7.39	18.23	*
		नागरी	0	1	82.10	88.90	74.80	5.65	13.20	*
3	साक्री	एकूण	225	0	61.70	72.40	50.80	3.99	48.26	375773
		ग्रामीण	225	0	61.70	72.40	50.80	3.99	48.26	*
		नागरी	0	0	0	0	0	0	0	*
4	धुळे	एकूण	168	1	78.10	86.80	68.80	7.75	11.27	781522
		ग्रामीण	168	0	71.40	82.50	59.60	7.69	17.85	*
		नागरी	0	1	85.40	91.40	78.90	7.82	4.00	*
जिल्हा	एकूण	681	3	71.60	81.40	61.40	6.38	25.97	1832706	
	ग्रामीण	681	0	67.10	78.00	55.70	5.99	33.29	*	
	नागरी	0	3	84.50	77.70	90.80	7.52	5.25	*	

आधार :- भारताची जनगणना -2001

*माहिती उपलब्ध नाही.

.(7).

तक्ता क्रमांक 2.2

लोकसंख्या आणि वृद्धीदर

जिल्हा :- धुळे

संदर्भ वर्ष :- 1951 - 2011

जनगणना वर्ष	ग्रामीण/ नागरी	लोकसंख्या			दशवार्षिक वृद्धीदर	वार्षिक चक्रवाढ वृद्धीदर
		एकूण	पुरुष	स्त्रिया		
(1)	(2)	(3)	(4)	(5)	(6)	(7)
1951	एकूण	604750	308259	296491	-	-
	ग्रामीण	474341	241139	233202	-	-
	नागरी	130409	67120	63289	-	-
1961	एकूण	781065	398332	382733	29.16	2.56
	ग्रामीण	645748	327131	318617	36.14	3.08
	नागरी	135317	71201	64116	3.76	0.37
1971	एकूण	969714	497766	471948	24.15	2.36
	ग्रामीण	786654	401172	385482	21.82	2.53
	नागरी	183060	96594	86466	35.28	1.70
1981	एकूण	1202284	615294	586990	23.98	2.29
	ग्रामीण	931622	473457	458165	18.43	2.25
	नागरी	270662	141837	128825	47.85	2.43
1991	एकूण	1473170	757268	715902	22.53	2.23
	ग्रामीण	1116966	571207	545759	19.89	2.14
	नागरी	356204	186061	170143	31.60	2.51
2001	एकूण	1707947	878372	829575	15.94	2.08
	ग्रामीण	1262062	646364	615698	12.99	1.96
	नागरी	445885	232008	213877	25.18	2.46
2011 प्रक्षेपित	एकूण	1875000	0	0	9.78	1.89
	ग्रामीण	1364000	0	0	8.08	1.76
	नागरी	512000	0	0	14.83	2.28

आधार - भारताची जनगणना.

तक्ता क्रमांक - 2.3

शहरांची वर्गवारी आणि त्यांची लोकसंख्या

जिल्हा :- धुळे

संदर्भ वर्ष :- 2001

अ. क्र.	शहराचे नाव	शहराचे वर्गीकरण	लोकसंख्या			लोकसंख्या वाढीचा दशवार्षिक वृद्धीदर	1991 ची लोकसंख्या
			एकूण	पुरुष	स्त्रिया		
(1)	(2)	(3)	(4)	(5)	(6)	(7)	(8)
1	शिरपूर	ब वर्ग न.पा.	61694	32127	29567	39.43	44246
2	दोंडाईचा	ब वर्ग न.पा.	42436	22109	20327	26.14	33641
3	धुळे	म.न.पा.	341755	177772	163983	22.79	278317
एकूण नागरी			445885	232008	213877	25.18	356204

आधार - भारताची जनगणना. 2001

.(9).

तक्ता क्रमांक - 2.4

मुख्य व सीमांतिक काम करणा-यांचे उद्योग गटनिहाय वर्गीकरण

जिल्हा - धुळे
2001

संदर्भ वर्ष : जनगणना

अ. क्र.	काम करणा-यांचे क्षेत्र	एकूण	ग्रामीण	नागरी
1	2	3	4	5
मुख्य काम करणारे				
1	शेतकरी	179514	178318	1196
2	शेतमजूर	200046	195360	4686
3	वस्तुनिर्माण प्रक्रिया, सेवा व दुरुस्त्या इ. घरगुती उद्योगात काम करणारे	14923	11462	3461
4	इतर काम करणारे	179013	73221	105792
5	एकूण मुख्य काम करणारे	573496	458361	115135
सीमांतिक काम करणारे				
6	शेतकरी	24812	24724	88
7	शेतमजूर	115822	113077	2745
8	वस्तुनिर्माण प्रक्रिया, सेवा व दुरुस्त्या इ. घरगुती उद्योगात काम करणारे	6185	4551	1634
9	इतर काम करणारे	17626	9079	8547
10	एकूण सीमांतिक काम करणारे	164445	151431	13014
काम करणा-यांचे वर्गीकरण				
11	एकूण काम करणारे	737941	609792	128149
12	काम करणा-यांची एकूण लोकसंख्येशी टक्केवारी	43.21	48.32	28.74
13	एकूण काम न करणारे	970006	652270	317736
14	काम न करणा-यांची एकूण लोकसंख्येशी टक्केवारी	56.79	51.68	71.26
15	जिल्ह्याची एकूण लोकसंख्या	1707947	1262062	445885

आधार - भारताची जनगणना 2001 (अस्थायी माहिती)

तक्ता क्रमांक - 2.5

धर्म व वयोगटानुसार लोकसंख्या

जिल्हा - धुळे

संदर्भ वर्ष - 2001

अ.क्र.	बाब	एकूण	ग्रामीण	नागरी
(1)	(2)	(3)	(4)	(5)
धर्मानुसार		जनगणना 2001		
1	बौद्ध	14613	7322	7291
2	ख्रिश्चन	4902	3644	1258
3	हिंदू	1522895	1207047	315848
4	जैन	13099	5325	7774
5	मुस्लिम	149466	37107	112359
6	शीख	1439	392	1047
7	इतर	619	462	157
8	अनिर्देशित धर्म	914	763	151
	सर्व धर्म (एकूण)	1707947	1262062	445885
वयोगटानुसार (वर्षे)		जनगणना 2001		
1	0 -6	255231	192835	62396
2	07--14	331814	246188	85626
3	15 - 19	174196	123918	50278
4	20 - 24	150393	106072	44321
5	25 - 29	126100	90517	35583
6	30 - 34	118045	85612	32433
7	35 - 39	118841	87809	31032
8	40 - 49	172443	127872	44571
9	50-59	100339	74929	25410
10	60-वर्षावरील	158756	125110	33646
11	वय अनिर्देशित	1789	1200	589
12	सर्व वयोगट (एकूण)	1707947	1262062	445885

आधार - भारताची जनगणना 2001

तक्ता क्रमांक - 2.6
दारिद्र्य रेषेखालील ग्रामीण कुटुंबे

जिल्हा :- धुळे

(अस्थायी)

वर्ष :- 2002-07

अ. क्र	तालुका	ग्रामीण कुटुंबाची एकूण संख्या	दारिद्र्य रेषेखालील ग्रामीण कुटुंबे							
			अनुसूचित जाती				अनुसूचित जमाती			
			शेतकरी	शेतमजूर	इतर	एकूण	शेतकरी	शेतमजूर	इतर	एकूण
1	2	3	4	5	6	7	8	9	10	11
1	शिरपूर	67627	*	*	*	2436	*	*	*	24220
2	शिंदखेडा	59681	*	*	*	6516	*	*	*	4078
3	साक्री	96262	*	*	*	5050	*	*	*	35295
4	धुळे	88217	*	*	*	5625	*	*	*	11563
एकूण		311787	*	*	*	19627	*	*	*	75156

तक्ता क्रमांक - 2.6

अ. क्र	तालुका	ग्रामीण कुटुंबाची एकूण संख्या	दारिद्र्य रेषेखालील ग्रामीण कुटुंबे								दारिद्र्य रेषेखालील एकूण कुटुंबाची संख्या	दारिद्र्य रेषेखालील कुटुंबाची टक्केवारी
			इतर				एकूण					
			शेतकरी	शेतमजूर	इतर	एकूण	शेतकरी	शेतमजूर	इतर	एकूण		
1	2	3	12	13	14	15	16	17	18	19	20	21
1	शिरपूर	67627	*	*	*	13587	*	*	*	40243	40243	59.51
2	शिंदखेडा	59681	*	*	*	17607	*	*	*	28201	28201	47.25
3	साक्री	96262	*	*	*	14781	*	*	*	55126	55126	57.27
4	धुळे	88217	*	*	*	26515	*	*	*	43703	43703	49.54
एकूण		311787	*	*	*	72490	*	*	*	167273	167273	53.65

आधार:- प्रकल्प संचालक, जिल्हा ग्रामीण विकास यंत्रणा, धुळे

* माहिती उपलब्ध नाही.

तक्ता क्रमांक - 3.1

क्षेत्रवार जिल्हा उत्पन्न व दरडोई जिल्हा उत्पन्न - चालू किंमतीनुसार

जिल्हा - धुळे

संदर्भ वर्ष : 2006-07 व 2007-08

(रूपये लाखात)

अ. क्र.	क्षेत्र	वर्ष 2006-07*		वर्ष 2007-08 @	
		स्थूल जिल्हा उत्पन्न	निव्वळ जिल्हा उत्पन्न	स्थूल जिल्हा उत्पन्न	निव्वळ जिल्हा उत्पन्न
(1)	(2)	(3)	(4)	(5)	(6)
1. प्राथमिक क्षेत्र					
1.1	कृषी	88429	83192	123591	116754
1.2	वन संवर्धन	4893	4723	4672	4459
1.3	मासेमारी	768	614	934	735
1.4	खाण व दगड खाणकाम	87	68	87	69
एकूण प्राथमिक क्षेत्र		94176	88597	129284	122017
2. द्वितीय क्षेत्र					
2.1	नोंदणीकृत उद्योग	40996	31478	46176	35074
2.2	अनोंदणीकृत उद्योग	26332	20730	29920	23377
2.3	बांधकाम	31342	30182	35776	34420
2.4	वीज, गॅस व पाणीपुरवठा	7402	2861	8963	3536
एकूण द्वितीय क्षेत्र		106071	85251	120836	96408
3. तृतीय क्षेत्र					
3.1	रेल्वे	1135	961	1243	1071
3.2	परिवहन, साठवणूक	26951	12880	32075	15170
3.3	दळणवळण	13018	10431	15323	12367
3.4	व्यापार व उपाहारगृहे	99373	93637	114933	108219
3.5	बँका व विमा उद्योग	65142	63231	73149	71015
3.6	व्यवसाय सेवा	60871	52882	66647	58002
3.7	सार्वजनिक प्रशासन	23936	19148	30338	24741
3.8	इतर सेवा	50665	44274	56312	48813
एकूण तृतीय क्षेत्र		341092	297444	390019	339398
एकूण जिल्हा उत्पन्न		541339	471292	640139	557822
दरडोई जिल्हा उत्पन्न(रु)		29457	25646	34410	29985
एकूण राज्य उत्पन्न		50883614	43505500	59099523	50495069
दरडोई राज्य उत्पन्न (रु)		48121	41144	55068	47051
एकूण जिल्हा उत्पन्नाची राज्य उत्पन्नाशी टक्केवारी		1.06	1.08	1.08	1.10

टिप : 1) * अस्थायी @ प्रारंभिक 2) आकडे पूर्णाकात दिल्याने बेरजा जुळतीलच असे नाही.

आधार - अर्थ व सांख्यिकी संचालनालय, मुंबई

तक्ता क्रमांक - 3.2

क्षेत्रवार जिल्हा उत्पन्न व दरडोई जिल्हा उत्पन्न - स्थिर किंमतीनुसार (1999-2000)

जिल्हा - धुळे

संदर्भ वर्ष : 2006-07 व 2007-08

(रूपये लाखात)

अ. क्र.	क्षेत्र	वर्ष 2006-07*		वर्ष 2007-08 @	
		स्थूल जिल्हा उत्पन्न	निव्वळ जिल्हा उत्पन्न	निव्वळ जिल्हा उत्पन्न	निव्वळ जिल्हा उत्पन्न
(1)	(2)	(5)	(6)	(6)	(6)
1. प्राथमिक क्षेत्र					
1.1	कृषी	64226	60574	86488	81606
1.2	वन संवर्धन	2299	2164	2172	2037
1.3	मासेमारी	476	363	494	367
1.4	खाण व दगड खाणकाम	62	50	58	46
एकूण प्राथमिक क्षेत्र		67062	63151	89212	84055
2. द्वितीय क्षेत्र					
2.1	नोंदणीकृत उद्योग	29028	21761	31371	23393
2.2	अनोंदणीकृत उद्योग	19729	15882	21479	17251
2.3	बांधकाम	18920	18054	19769	18817
2.4	बीज, गॅस व पाणीपुरवठा	8074	4875	9200	5588
एकूण द्वितीय क्षेत्र		75750	60573	81819	65048
3. तृतीय क्षेत्र					
3.1	रेल्वे	972	863	1040	948
3.2	परिवहन, साठवणूक	18694	8188	20300	8520
3.3	दळणवळण	15588	13662	17700	15605
3.4	व्यापार व उपाहारगृहे	71747	67624	78636	74093
3.5	बँका व विमा उद्योग	58427	57033	64372	62930
3.6	व्यवसाय सेवा	39593	34441	41371	36073
3.7	सार्वजनिक प्रशासन	17353	13863	19078	15239
3.8	इतर सेवा	36578	32039	37800	32788
एकूण तृतीय क्षेत्र		258952	227713	280297	246195
एकूण जिल्हा उत्पन्न		401764	351437	451328	395299
दरडोई जिल्हा उत्पन्न (रु)		21862	19124	24261	21249
एकूण राज्य उत्पन्न		38124679	32759910	41624762	35740165
दरडोई राज्य उत्पन्न (रु)		36055	30982	38785	33302
एकूण जिल्हा उत्पन्नाची एकूण राज्य उत्पन्नाशी टक्केवारी		1.05	1.07	1.08	1.11

टिप : 1) * अस्थायी @ प्रारंभिक 2) आकडे पूर्णाकात दिल्याने बेरजा जुळतीलच असे नाही.

आधार - अर्थ व सांख्यिकी संचालनालय, मुंबई
(14)

तक्ता क्रमांक - 4.1

निवडक कृषि मालाच्या मासिक सरासरी घाऊक किंमती.

जिल्हा :- धुळे

संदर्भ वर्ष :- 2008-09

अ.क्र.	कृषि मालाचे नांव	कृषि मालाचा वाण	मासिक सरासरी घाऊक किंमती (प्रति क्विंटल मूल्य रुपये)							
			एप्रिल	मे	जून	जुलै	ऑगस्ट	सप्टेंबर	ऑक्टोबर	नोव्हेंबर
(1)	(2)	(3)	(4)	(5)	(6)	(7)	(8)	(9)	(10)	(11)
1	गहू	संकरित	1033	1110	1130	1168	1153	1132	1116	1116
2	बाजरी	संकरित	720	725	814	861	779	765	782	811
3	हरभरा	गावरान	2116	2071	2050	2198	2239	2233	2043	1857
4	तूर	गावरान	2066	1990	2180	2378	2216	2278	2352	2176
5	उडीद	गावरान	1873	2017	2210	2012	2340	2418	1783	2150
6	ज्वारी रब्बी	गावरान	905	841	889	1018	947	878	804	752
7	ज्वारी खरीप	संकरित	908	879	897	982	953	855	805	1176
8	मठ	गावरान	2452	2088	2335	2324	2450	2521	2243	2412
9	भुईमूग शेंगा	एचबी-11	2267	2317	2476	2549	2543	2347	2264	2255
10	सुकी मिरची	जरीला	3099	3491	2648	2406	2466	2259	2369	2078
11	चवळी	गावरान	2380	2146	2248	2205	2526	2798	2200	2226
12	कापूस	लक्ष्मी 510	0	0	0	0	0	0	2825	2838

तक्ता क्रमांक - 4.1

अ.क्र.	कृषि मालाचे नांव	कृषि मालाचा वाण	मासिक सरासरी घाऊक किंमती (प्रति क्विंटल मूल्य रुपये)					
			डिसेंबर	जानेवारी	फेब्रुवारी	मार्च	वर्षाची सरासरी	मागील वर्षाची सरासरी
(1)	(2)	(3)	(12)	(13)	(14)	(15)	(16)	(17)
1	गहू	संकरित	1152	1120	1155	1080	1122	1102
2	बाजरी	संकरित	829	820	914	860	807	721
3	हरभरा	गावरान	1865	1968	2220	2139	2083	2178
4	तूर	गावरान	2428	2358	2882	2780	2340	1913
5	उडीद	गावरान	1597	2083	1529	1448	1955	2258
6	ज्वारी रब्बी	गावरान	613	782	621	811	822	904
7	ज्वारी खरीप	संकरित	795	799	823	850	894	953
8	मठ	गावरान	2848	2993	3011	2882	2547	2735
9	भुईमूग शेंगा	एचबी-11	2597	2347	2309	2138	2367	2371
10	सुकी मिरची	जरीला	5130	3800	4510	2574	3069	3204
11	चवळी	गावरान	2303	2358	2475	2252	2343	2349
12	कापूस	लक्ष्मी 510	2818	2813	2813	2813	2820	2350

आधार - कृषि उत्पन्न बाजार समित्या, जिल्हा धुळे.

तक्ता क्रमांक 4.2

जिल्हा मुख्यालयातील महत्वाच्या वस्तुंच्या मासिक सरासरी किरकोळ किंमती

जिल्हा :- धुळे

वर्ष- 2008

(रुपये)

अ.क्र	वस्तूचे नाव व प्रत	परिमाण	जानेवारी 2008	फेब्रुवारी 2008	मार्च 2008	एप्रिल 2008	मे 2008
1	2	3	4	5	6	7	8
1	तांदूळ (उत्तम)	किलो	20.80	22.00	22.00	22.00	22.00
2	गहू (उत्तम)	किलो	13.20	13.25	13.00	12.10	13.00
3	गव्हाचे पीठ *	किलो	---	---	---	---	---
4	ज्वारी (संकरित)	किलो	9.00	9.00	9.50	8.40	10.00
5	ज्वारी (देशी) दादर	किलो	20.80	20.00	16.25	17.80	19.25
6	बाजरी (मध्यम)	किलो	9.00	8.50	9.00	9.00	9.00
7	काबुली चना(अखडा) (मध्यम)	किलो	33.20	33.00	43.00	42.00	42.50
8	चनाडाळ (मध्यम)	किलो	31.60	32.50	37.50	34.80	34.00
9	तूरडाळ (मध्यम)	किलो	38.00	38.00	39.50	39.80	40.00
10	मूगडाळ (मध्यम)	किलो	33.60	34.00	37.75	37.80	38.00
11	उडीदडाळ	किलो	28.00	28.50	31.00	30.80	32.00
12	मसूरडाळ (मध्यम)	किलो	34.40	35.50	37.00	42.40	42.50
13	मटकी *	किलो	---	---	---	---	---
14	पांढरा वाटाणा (मध्यम)	किलो	18.00	17.50	18.50	17.60	18.00
15	साबुदाणा (मध्यम)	किलो	26.40	26.00	26.00	26.00	26.00
16	शेंगदाणे	किलो	40.00	42.00	42.50	42.00	43.50
17	रवा	किलो	16.00	16.00	16.50	16.00	16.50
18	मैदा *	किलो	---	---	---	---	---
19	पोहे *	किलो	---	---	---	---	---
20	साखर (खु.बा.)	किलो	14.80	14.87	15.75	15.70	15.50
21	गूळ पिवळा (मध्यम)	किलो	13.00	13.00	13.75	15.00	15.00
22	गोडेतेल भुईमुगाचे(सुटे)	किलो	72.80	74.50	82.50	77.60	76.00
23	वनस्पती तूप (सुटे)	किलो	56.00	62.00	73.50	64.40	64.00
24	खोबरेल तेल (सुटे)	किलो	80.00	80.00	80.00	80.00	80.00
25	म्हशीचे दूध (सुटे)	लीटर	18.00	18.00	18.50	19.40	20.50

तक्ता क्रमांक 4.2. पुढे चालु

अ.क्र	वस्तूचे नाव व प्रत	परिमाण	जून 2008	जुलै 2008	ऑगस्ट 2008	सप्टेंबर 2008	ऑक्टोबर 2008
1	2	3	9	10	11	12	13
1	तांदूळ (उत्तम)	किलो	22.00	24.00	24.00	24.00	27.00
2	गहू (उत्तम)	किलो	13.12	13.40	13.62	13.50	13.37
3	गव्हाचे पीठ	किलो	---	---	---	---	---
4	ज्वारी (संकरित)	किलो	10.00	11.40	10.50	10.00	10.00
5	ज्वारी (देशी)	किलो	17.50	18.00	18.00	18.00	18.00
6	बाजरी (मध्यम)	किलो	9.37	10.20	10.37	10.00	9.75
7	काबुलीचना (अखडा) (मध्यम)	किलो	42.00	42.00	43.00	41.60	44.50
8	चनाडाळ (मध्यम)	किलो	33.00	33.40	35.25	34.80	34.75
9	तूरडाळ (मध्यम)	किलो	40.00	42.80	46.00	46.00	47.00
10	मूगडाळ (मध्यम)	किलो	38.00	39.60	46.50	44.00	45.50
11	उडीदडाळ (मध्यम)	किलो	32.00	32.00	32.00	34.40	36.00
12	मसूरडाळ (मध्यम)	किलो	43.00	43.60	49.50	51.60	51.00
13	मटकी *	किलो	---	---	---	---	---
14	पांढरा वाटाणा (मध्यम)	किलो	18.50	19.20	19.50	20.00	28.00
15	साबुदाणा (मध्यम)	किलो	26.50	27.20	28.00	27.20	28.00
16	शेंगदाणे	किलो	44.00	44.00	45.50	45.60	45.00
17	रवा	किलो	17.00	18.00	17.50	16.40	18.00
18	मैदा	किलो	---	---	---	---	---
19	पोहे	किलो	---	---	---	---	---
20	साखर	किलो	15.50	16.30	20.00	19.10	18.87
21	गूळ पिवळा	किलो	16.75	19.20	20.00	20.00	22.75
22	गोडेतेल भुईमुगाचे(सुटे)	किलो	80.00	83.20	76.50	74.00	70.50
23	वनस्पती तूप (सुटे)	किलो	64.50	65.20	64.00	60.00	58.00
24	खोबरेल तेल (सुटे)	किलो	80.00	84.80	88.00	88.00	88.00
25	म्हशीचे दूध (सुटे)	लीटर	22.00	22.80	23.75	22.20	22.50

तक्ता क्रमांक 4.2.पुढे चालु

अ.क्र	वस्तूचे नाव व प्रत	परिमाण	नोव्हेंबर 2008	डिसेंबर 2008	वर्षाची सरासरी	मागील वर्षाची सरासरी
1	2	3	14	15	15	17
1	तांदूळ (उत्तम)	किलो	28.00	28.00	23.82	20.04
2	गहू (उत्तम)	किलो	13.62	14.00	13.27	12.85
3	गव्हाचे पीठ *	किलो	---	---	---	---
4	ज्वारी (संकरित)	किलो	9.50	9.50	9.73	8.80
5	ज्वारी (देशी)	किलो	16.00	15.00	17.88	14.77
6	बाजरी (मध्यम)	किलो	9.62	9.90	9.48	8.71
7	काबुली चना (मध्यम)	किलो	47.50	48.00	41.86	34.58
8	चनाडाळ (मध्यम)	किलो	33.25	32.20	33.92	33.48
9	तूरडाळ (मध्यम)	किलो	46.50	46.00	42.47	37.34
10	मूगडाळ (मध्यम)	किलो	46.00	46.00	40.56	42.29
11	उडीदडाळ (मध्यम)	किलो	36.00	35.20	32.33	37.80
12	मसूरडाळ (मध्यम)	किलो	48.00	48.80	43.94	30.69
13	मटकी *	किलो	---	---	---	---
14	पांढरा वाटाणा	किलो	28.00	28.00	20.90	16.51
15	साबुदाणा (मध्यम)	किलो	27.00	26.00	26.69	26.90
16	शेंगदाणे	किलो	44.25	44.00	43.53	42.12
17	रवा	किलो	16.50	17.60	16.83	16.40
18	मैदा *	किलो	---	---	---	---
19	पोहे *	किलो	---	---	---	---
20	साखर (खु.बा.)	किलो	19.00	19.60	17.08	15.04
21	गूळ पिवळा	किलो	22.00	24.20	17.89	14.30
22	गोडेतेल भुईमुगाचे (सुटे)	किलो	66.50	68.00	75.18	72.43
23	वनस्पती तूप (सुटे)	किलो	53.50	50.00	61.26	53.97
24	खोबरेल तेल (सुटे)	किलो	88.00	88.00	83.73	80.00
25	म्हशीचे दूध (सुटे)	लीटर	19.00	19.00	20.47	18.02

तक्ता क्रमांक 4.2.पुढे चालू

अ.क्र.	वस्तुचे नाव	परिमाण	जानेवारी 2008	फेब्रुवारी 2008	मार्च 2008	एप्रिल 2008	मे 2008
1	2	3	4	5	6	7	8
26	म्हशीचे शुध्द तूप	किलो	200.00	220.00	220.00	220.00	220.00
27	बोकडाचे मांस	किलो	160.00	160.00	160.00	160.00	160.00
28	कोंबडी(बायलर)जीवंत	किलो	44.00	41.25	45.00	42.00	45.00
29	ताजे मासे (स्थानिक)	किलो	76.00	80.00	80.00	80.00	80.00
30	अंडी कोंबडीची /सुधारीत	डझन	26.60	25.00	21.50	22.00	23.00
31	आयोडिन युक्त मिठ	किलो	9.20	10.00	10.00	10.00	10.00
32	हळद पावडर (सुटी)	किलो	6.00	6.00	6.00	6.00	6.00
33	गरममसाला स्थानिक	100 ग्रॅम	6.00	6.00	6.00	6.00	7.50
34	बटाटे	किलो	8.80	8.50	7.50	5.80	5.25
35	कांदे	किलो	5.20	4.00	5.50	5.00	4.75
36	लसूण (अखडा)	किलो	72.00	60.00	60.00	40.00	40.00
37	केळी (जळगाव)	डझन	10.00	10.00	9.00	9.20	9.00
38	सफरचंद	किलो	50.00	50.00	60.00	80.00	80.00
39	चहापत्ती	किलो	140.00	140.00	140.00	140.00	140.00
40	रॉकेल (खु.बा.)**	लीटर	---	---	---	---	---
41	रॉकेल (स्व.धा.दु.) *	लीटर	---	---	---	---	---
42	पेट्रोल	लीटर	49.19	50.31	51.52	51.52	51.52
43	काडेपेटी	1 नग	0.50	0.50	0.50	0.50	0.50
44	धुण्याचा साबण *	250ग्रॅम चे 2नग	---	---	---	---	---
45	प्रसाधन साबण	1 वडी 100 ग्रम	15.00	15.00	15.00	15.00	15.00
46	ब्रेड (स्थानिक)	400 ग्रॅम	10.00	10.00	10.00	10.00	10.00
47	गॅससिलेंडर(स्वयंपाकाचा)	प्रत्येकी	315.00	315.00	315.00	315.00	315.00
48	टॉल्कमपावडर(पॉण्डस/तत्सम)	100 ग्रॅम	30.00	33.00	33.00	33.00	33.00
49	टुथपेस्ट(कोलगेट/तत्सम)	100 ग्रॅम	27.00	27.00	27.00	27.00	27.00
50	सोने (स्टॅण्डर्ड) *	10 ग्रॅम	---	---	---	---	---
51	चांदी *	10 ग्रॅम	---	---	---	---	---

तक्ता क्रमांक 4.2पुढे चालु

अ.क्र.	वस्तूचे नाव व प्रत	परिमाण	जून 2008	जुलै 2008	ऑगस्ट 2008	सप्टेंबर 2008	ऑक्टोबर 2008
1	2	3	9	10	11	12	13
26	म्हशीचे शुध्द तूप	किलो	220.00	220.00	240.00	240.00	240.00
27	बोकडाचे मांस	किलो	160.00	160.00	150.00	160.00	165.00
28	कॉबडी(बायलर)जीवंत	किलो	50.00	49.00	46.25	40.00	48.75
29	ताजे मासे (स्थानिक)	किलो	80.00	80.00	80.00	80.00	85.00
30	अंडी कॉबडीची (सुधारित)	डझन	27.75	27.00	27.00	27.40	29.50
31	आयोडिन युक्त मिठ	किलो	10.00	10.00	10.00	11.00	11.00
32	हळद पावडर (सुटी)	किलो	6.75	8.00	8.00	8.00	8.00
33	गरममसाला,स्थानिक	100 ग्रॅम	6.50	8.00	8.00	8.00	8.00
34	बटाटे	किलो	8.00	6.80	7.50	7.80	7.75
35	कांदे	किलो	4.75	7.80	10.50	9.60	9.00
36	लसूण (अखडा)	किलो	40.00	40.00	40.00	50.00	60.00
37	केळी (जळगाव)	डझन	12.00	11.60	10.00	12.00	11.50
38	सफरचंद	किलो	80.00	74.00	45.00	40.00	40.00
39	चहापत्ती	किलो	150.00	160.00	160.00	160.00	160.00
40	रॉकेल (खु.बा.)**	लीटर	---	---	---	---	---
41	रॉकेल (स्व.धा.दु.)*	लीटर	---	---	---	---	---
42	पेट्रोल	लीटर	55.05	56.21	56.21	56.21	56.21
43	काडीपेटी	1 नग	0.50	0.50	0.57	0.60	0.60
44	धुण्याचा साबण*	250ग्रॅमचे 2नग	---	---	---	---	---
45	प्रसाधन साबण	1 वडी100 ग्रॅम	15.00	15.20	16.00	16.00	16.75
46	ब्रेड (स्थानिक)	400 ग्रॅम	10.00	10.00	10.00	10.00	10.00
47	गॅससिलेंडर (स्वयंपाकाचा)	प्रत्येकी	343.50	353.00	353.00	353.00	353.00
48	टॉल्कमपावडर (पॉण्डस/तत्सम)	100 ग्रॅम	33.00	33.00	33.00	33.00	33.75
49	टुथपेस्ट (कोलगोट/तत्सम)	100 ग्रॅम	27.00	27.20	28.00	28.00	28.00
50	सोने (स्टॅण्डर्ड)*	10 ग्रॅम	---	---	---	---	---
51	चांदी *	10 ग्रॅम	---	---	---	---	---

तक्ता क्रमांक 4.2 पुढे चालु

अ.क्र.	वस्तूचे नाव व प्रत	परिमाण	नोव्हेंबर 2008	डिसेंबर 2008	वर्षाची सरासरी	मागील वर्षाची सरासरी
1	2	3	14	15	16	17
26	म्हशीचे शुध्द तूप	किलो	240.00	240.00	226.67	191.67
27	बोकडाचे मांस	किलो	160.00	164.00	159.92	140.42
28	कोंबडी (बायलर) जीवंत	किलो	57.50	50.00	46.56	42.25
29	ताजे मासे (स्थानिक)	किलो	100.00	100.00	83.42	65.63
30	अंडी कोंबडीची (सुधारित)	डझन	31.50	31.20	26.62	25.25
31	आयोडिन युक्त मिठ	किलो	11.00	11.00	10.27	8.55
32	हळद पावडर (सुटी)	किलो	8.00	8.00	7.06	60.00
33	गरममसाला,स्थानिक	100 ग्रॅम	8.00	8.00	7.17	8.14
34	बटाटे	किलो	8.00	8.00	7.48	10.14
35	कांदे	किलो	12.25	15.20	7.80	11.19
36	लसूण (अखडा)	किलो	52.50	50.00	50.38	68.38
37	केळी (जळगाव)	डझन	10.50	10.00	10.61	10.61
38	सफरचंद	किलो	50.00	56.00	58.75	62.15
39	चहापत्ती	किलो	160.00	160.00	150.83	140.00
40	रॉकेल (खु.बा.)**	लीटर	---	---	---	---
41	रॉकेल (स्व.धा.दु.)*	लीटर	---	---	---	---
42	पेट्रोल	लीटर	56.21	51.82	53.50	49.50
43	काडीपेटी	1 नग	0.60	0.60	0.54	0.50
44	धुण्याचा साबण *	250 ग्रॅम चे 2नग	---	---	---	---
45	प्रसाधन साबण	1 वडी	17.00	17.00	15.66	14.00
46	ब्रेड (स्थानिक)	400 ग्रॅम	10.00	10.00	10.00	10.75
47	गॅससिलेंडर (स्वयंपाकाचा)	प्रत्येकी	353.00	353.00	336.38	314.67
48	टॉल्कमपावडर (पॉण्डस/तत्सम)	100 ग्रॅम	34.00	34.00	32.98	29.75
49	टुथपेस्ट (कोलगेट/तत्सम)	100 ग्रॅम	28.00	28.00	27.43	27.00
50	सोने (स्टॅन्डर्ड) *	10 ग्रॅम	---	---	---	---
51	चांदी *	10 ग्रॅम	---	---	---	---

* या वस्तूच्या किंमती गोळा केल्या जात नाहीत.

** धुळे जिल्ह्यात या वर्षात खुल्या बाजारात रॉकेल विक्री बंद असल्याने माहिती निरंक आहे.

आधार :- जिल्हा सांख्यिकी कार्यालय, धुळे.

तक्ता क्रमांक - 4.3

औद्योगिक कामगांरा करिता ग्राहक किंमतीचे निर्देशांक (पायाभूत वर्ष : 2001=100)

जिल्हा :- धुळे

केंद्र - नाशिक

संदर्भ - 2008-09

अ. क्र.	महिना/ वर्ष	अन्नगट	पान,सुपारी तंबाखू इ.	इंधन व दिवाबत्ती	घरबांधणी	कापड, बिछाने व पादत्राणे	संकीर्ण	सर्वसाधारण निर्देशांक
1	2	3	4	5	6	7	8	9
1	एप्रिल -08	144	126	139	131	120	123	134
2	मे -08	147	126	136	131	120	124	135
3	जून-08	145	126	144	131	120	125	135
4	जुलै-08	152	126	143	135	120	129	140
5	ऑगस्ट-08	155	132	151	135	120	130	142
6	सप्टेंबर-08	160	132	149	135	120	130	144
7	ऑक्टोबर-08	165	136	152	135	119	133	147
8	नोव्हेंबर-08	160	137	152	135	119	133	145
9	डिसेंबर-08	158	137	152	135	119	133	144
10	जानेवारी-09	158	137	148	144	119	132	145
11	फेब्रुवारी-09	157	137	146	144	120	131	145
12	मार्च-09	158	137	146	144	120	131	145
वार्षिक सरासरी		155	132	147	136	120	130	142

आधार:- कामगार आयुक्त यांचे कार्यालय, मुंबई

.(22).

तक्ता क्रमांक - 4.4

किंमतीचे महत्त्वाचे निर्देशांक

जिल्हा :- धुळे

संदर्भ - 2008-09

अ. क्र.	महिना/वर्ष	अखिल भारतीय घाऊक किंमत निर्देशांक (पायाभूत वर्ष 1993-94)	ग्राहक किंमत निर्देशांक						
			औद्योगिक कामगारासाठी (पायाभूत वर्ष 2001)		महाराष्ट्र (पायाभूत वर्ष 2003)		शेतमजुरांसाठी (पायाभूत वर्ष 1986-87)		शहरी अश्रमिक कर्मचा-यांसाठी (पायाभूत वर्ष 1984-85) *
			मुंबई	अखिल भारत	ग्रामीण	नागरी	महाराष्ट्र	अखिल भारत	अखिल भारत
(1)	(2)	(3)	(4)	(5)	(6)	(7)	(8)	(9)	(11)
1	एप्रिल -08	228.5	141	138	138	134	442	429	536
2	मे-08	231.1	142	139	139	135	443	431	537
3	जून-08	237.4	143	140	140	137	449	434	543
4	जुलै-08	240.0	145	143	142	140	457	442	552
5	ऑगस्ट-08	241.2	146	145	145	141	467	450	559
6	सप्टेंबर-08	241.5	147	146	146	142	469	455	565
7	ऑक्टोबर-08	239.0	152	148	148	145	476	459	574
8	नोव्हेंबर-08	234.2	151	148	149	145	474	460	575
9	डिसेंबर-08	229.7	151	147	148	144	471	459	569
10	जानेवारी-09	228.9	153	148	148	144	474	461	574
11	फेब्रुवारी-09	227.6	152	148	147	143	474	462	575
12	मार्च-09	228.2	153	148	148	143	474	463	577

टिप :- * एप्रिल 2008 पासून केंद्रीय सांख्यिकी संघटनेने शहरी अश्रमिक कर्मचा-यांकरीता ग्राहक किंमती निर्देशांक केंद्रनिहाय प्रकाशित करणे खंडित केले आहे. 1984-85 पासून लिंक फॅक्टर वापरून परिगणित केलेला ग्राहक किंमती निर्देशांक

आधार :- 1) केंद्रीय सांख्यिकीय संघटना, नवी दिल्ली. 2) आर्थिक सल्लागार, उद्योग मंत्रालय, भारत सरकार, नवी दिल्ली.

3) श्रम केंद्र, भारत सरकार, सिमला 4) कामगार आयुक्त यांचे कार्यालय, मुंबई 5) अर्थ व सांख्यिकी संचालनालय, मुंबई

.(23).

तक्ता क्र - 5.1

गोळा केलेला जमीन महसुल

जिल्हा - धुळे

संदर्भ वर्ष - 2008-09

(रुपये हजारात)

अ. क्र.	तालुका	जमीन महसुलाची एकूण चालू मागणी	जमीन महसुलाची थकबाकी	एकूण मागणी	सूट	निलंबित वसुलीची रक्कम	वसुली पात्र रक्कम {5-(6+7)}	प्रत्यक्ष वसुली	खातेदारांची संख्या
(1)	(2)	(3)	(4)	(5)	(6)	(7)	(8)	(9)	(10)
1	शिरपूर	1950	-	1950	-	-	1950	5806	41287
2	शिंदखेडा	1950	-	1950	-	-	1950	7248	72430
3	साक्री	900	-	900	-	-	900	5880	92989
4	धुळे.	3700	-	3700	-	-	3700	18011	90540
जिल्हा एकूण		8500	0	8500	0	0	8500	36945	297246

आधार - मा.जिल्हाधिकारी (फ-शाखा) जिल्हाधिकारी कार्यालय, धुळे.

तक्ता क्रमांक - 5.2

स्थानिक स्वराज्य संस्थांचे उत्पन्न व खर्च

जिल्हा :- धुळे

संदर्भ वर्ष - 2008-09

(रूपये लाखात)

अ. क्र.	बाब	ग्रामपंचायत	जिल्हा परिषद	महानगर पालिका	नगर परिषदा
(1)	(2)	(3)	(4)	(5)	(6)
	स्थानिक स्वराज्य संस्थांची संख्या	551	1	1	2
अ)	जमा				
1	सुरूवातीची शिल्लक	574.27	4855.93	1198.44	461.51
2	चालू वर्षातील जमा				
	2.1 शासकीय अनुदाने व वर्गणी	2057.32	22489.22	756.03	2340.65
	2.2 सव प्रकारचे कर	1083.25	293.41	4770.53	773.91
	2.3 इतर जमा	1.30	22313.62	1455.53	424.89
	2.4 एकूण (बाब 2.1 ते 2.3)	3141.87	45096.25	6982.09	3539.45
	एकूण प्राप्ती (सुरूवातीची शिल्लक मिळून)	3716.14	49952.18	8180.53	4000.96
ब)	खर्च				
3	चालू वर्षातील खर्च				
	3.1 सामान्य प्रशासन	436.39	2569.02	451.63	224.99
	3.2 शिक्षण	56.08	7140.74	261.34	319.49
	3.3 सार्वजनिक आरोग्य	502.75	4675.9	1843.27	682.04
	3.4 इतर	2181.03	30540.66	5064.93	1753.45
	एकूण (3.1 ते 3.4)	3176.25	44926.32	7621.17	2979.97
4	अखेरची शिल्लक	539.89	5025.86	559.36	1020.99
	एकूण खर्च (अखेरची शिल्लक मिळून)	3716.14	49952.18	8180.53	4000.96

आधार :- 1) जिल्हा परिषद, 2) ग्रामपंचायत विभाग, जिल्हा परिषद, धुळे

3) महानगरपालिका/ नगरपरिषदा

.(25).

तक्ता क्रमांक - 5.3

बँक कार्यालये, वर्गीकृत बँकांची संख्या, ठेवी व कर्जे

जिल्हा :- धुळे

संदर्भ वर्ष - 2008-09

अ. क्र.	तालुका	बँकांची कार्यालये असलेली गावे व शहरे	वर्गीकृत बँका (संख्या)	वर्गीकृत बँकांची शाखा कार्यालये	वर्गीकृत बँकांच्या ठेवी (लाख रुपये)
(1)	(2)	(3)	(4)	(5)	(6)
1	शिरपूर	18	4	28	146074
2	शिंदखेडा	13	6	26	31062
3	साक्री	22	4	30	23990
4	धुळे	49	17	73	21852
जिल्हा एकूण		102	17	157	222978

आधार :- जिल्हा अग्रणी बँक , (सेंट्रल बँक ऑफ इंडिया) धुळे

.(26).

तक्ता क्रमांक 5.4
अल्पबचत कार्यक्रमाची प्रगती

संदर्भ वर्ष - 2008-09

जिल्हा - धुळे.

(रुपये लाखात)

अ. क्र.	योजनेचे नाव	2007-08 अखेर अल्पबचत खातेदारांची संख्या	2007-08 मधील अल्पबचत खात्यांतील गुंतवणूक		सन 2008-09 मधील अल्पबचत खात्यांतील गुंतवणूक	
			ढोबळ	निव्वळ	ढोबळ	निव्वळ
(1)	(2)	(3)	(4)	(5)	(6)	(7)
1	टपाल बचत खाते	0	2756.27	(+)249.67	3612.71	(+)312.85
2	पुनरावर्ती ठेवी	36926	4714.25	(+)1033.75	4907.15	(+)960.46
3	समयबद्ध ठेवी	-	787.67	(-)201.84	868.91	(-)31.28
सार्वजनिक भविष्य निर्वाह निधी						
4	4.1 टपाल खाते	299	224.64	(+) 156.69	243.89	(+)186.95
	4.2 स्टेट बँक	-	1724.54	(+)1428.50	1845.07	(+)1356.95
5	राष्ट्रीय बचत प्रमाणपत्र 8 वी मालिका	-	481.61	(-)103.79	520.26	(-)136.09
6	ईंदिरा विकास पत्रे	-	0	(-)3.73	-	(-)1.68
7	किसान विकास पत्रे	-	1117.29	(+)410.25	992.88	(+)294.26
8	मासिक प्राप्त्य योजना	2402	1994.03	(+)1065.22	2475.87	(+)1166.21
9	राष्ट्रीय बचत योजना-87	-	0	(-)20.52	-	(-)22.05
10	राष्ट्रीय बचत योजना-92	-	0	(-)2.91	-	-
11	वरिष्ठ नागरीक बचत योजना	65	117.30	(+)86.49	84.91	(-)6.36
जिल्हा एकूण		39692	13917.60	(+)4097.78	15551.65	(+)4080.22

आधार :- सहाय्यक संचालक (अल्पबचत), जिल्हाधिकारी कार्यालय, धुळे.

तक्ता क्रमांक - 5.5

आयुर्विमा विषयक आकडेवारी

जिल्हा :- धुळे

संदर्भ वर्ष - 2008-09

अ.क्र.	बाब	परिमाण	तपशील
(1)	(2)	(3)	(4)
1	आयुर्विमा महामंडळाच्या जिल्हयातील शाखा	संख्या	3
2	चालू विमा पॉलिसीज् (मार्च 2009 अखेर)	संख्या	331608
3	मार्च अखेर व्यपगत विमा पॉलिसीज	संख्या	155703
4	नवीन व्यवसाय (2008-09)		
	4.1 उतरविलेली विमापत्रे	संख्या	55731
	4.2 विमा रक्कम	(रु लाख)	61862
	4.3 विम्याचा प्रथम हप्ता रक्कम	(रु लाख)	3006
5	जिल्हयातील विमा प्रतिनिधीची संख्या		
	5.1 एकूण विमा प्रतिनिधी	संख्या	2043
	5.2 एकूण पैकी ग्रामीण विमा प्रतिनिधी	संख्या	1000
	5.3 एकूण पैकी महिला विमा प्रतिनिधी	संख्या	686
	5.4 एकूण महिला प्रतिनिधीपैकी ग्रामीण महिला प्रतिनिधी	संख्या	335

टीप - वरील माहिती केवळ भारतीय जीवन विमा निगम यांच्याकडील असून यात खाजगी विमा कंपन्यांचा समावेश केलेला नाही

आधार :- वरिष्ठ विभागीय व्यवस्थापक भारतीय जीवन विमा निगम, नाशिक

तक्ता क्रमांक 6.1

जमिनीचा वापर

जिल्हा :- धुळे

संदर्भ वर्ष - 2007.08

क्षेत्र:- हेक्टर

अ. क्र.	तालुका	एकूण भौगोलिक क्षेत्र	जंगल व्याप्त क्षेत्र	शेतीला उपलब्ध नसलेले क्षेत्र			पडीत जमिनी व्यतिरिक्त लागवड न झालेली एकूण जमीन
				बिगर शेती वापरा खालील जमीन	पडीत/ लागवडी लायक नसलेली जमीन	एकूण (5+6)	
(1)	(2)	(3)	(4)	(5)	(6)	(7)	(8)
1	शिरपूर	159397	64962	4640	11309	15949	23348
2	शिंदखेडा	130613	15879	319	2772	3091	14772
3	साक्री	244110	73677	7550	21388	28938	25877
4	धुळे	198825	54372	3575	9066	12641	4320
जिल्हा एकूण		732945	208890	16084	44535	60619	68317

तक्ता क्रमांक 6.1

पुढे चालू

अ. क्र.	तालुका	पडीत जमीन			निव्वळ क्षेत्र	एकापेक्षा अधिक (दुसोटा क्षेत्र)	लागवडी खालील एकूण क्षेत्र (12+13)	लागवडी- लायक क्षेत्र
		चालू पड	इतर पड	एकूण पड (9+10)				
(1)	(2)	(9)	(10)	(11)	(12)	(13)	(14)	(15)
1	शिरपूर	0	0	0	55138	8431	63569	86917
2	शिंदखेडा	1587	3684	5271	91600	4500	96100	110872
3	साक्री	3900	446	4346	111272	6532	117804	143681
4	धुळे	18059	0	18059	109433	3552	112985	117305
जिल्हा एकूण		23546	4130	27676	367443	23015	390458	458775

आधार :- जिल्हा ऋतु व पिके अहवाल 2007-08 (अस्थायी)

तक्ता क्रमांक - 6.2

निरनिराळया पिकाखालील क्षेत्र

जिल्हा :- धुळे

संदर्भ वर्ष :- 2007.08

क्षेत्र :- हेक्टर

अ. क्र.	तालुका	तांदूळ	गहू	खरीप ज्वारी	रब्बी ज्वारी	एकूण ज्वारी	बाजरी	मका
(1)	(2)	(3)	(4)	(5)	(6)	(7)	(8)	(9)
1	शिरपूर	20	1605	5293	2570	7863	6873	335
2	शिंदखेडा	0	1218	8	8161	8169	17785	537
3	साक्री	7224	4729	2882	1199	4081	40190	1995
4	धुळे	320	2073	0	19682	19682	33777	4519
जिल्हा एकूण		7564	9625	8183	31612	39795	98625	7386

तक्ता क्रमांक - 6.2 पुढे चालु

अ. क्र.	तालुका	बरी	नाचणी	राळा	सावा	भादली	इतर तृण धान्ये	एकूण तृण धान्ये
(1)	(2)	(10)	(11)	(12)	(13)	(14)	(15)	(16)
1	शिरपूर	0	0	0	0	0	0	16696
2	शिंदखेडा	0	0	0	0	0	5937	33646
3	साक्री	0	5104	390	0	0	307	64020
4	धुळे	0	0	0	0	0	0	60371
जिल्हा एकूण		0	5104	390	0	0	6244	174733

तक्ता क्रमांक - 6.2

निरनिराळया पिकाखालील क्षेत्र

जिल्हा :- धुळे

संदर्भ वर्ष 2007.08

अ. क्र.	तालुका	हरभरा	तूर	मूग	उडीद	कुळीथ	मठ	वाल
(1)	(2)	(17)	(18)	(19)	(20)	(21)	(22)	(23)
1	शिरपूर	566	0	7280	1266	12	68	0
2	शिंदखेडा	1060	0	10272	479	1103	300	0
3	साक्री	1220	718	425	1187	12259	593	0
4	धुळे	1078	965	861	557	4212	636	0
जिल्हा एकूण		3924	1683	18838	3489	17586	1597	0

तक्ता क्रमांक - 6.2 पुढे चालू

अ. क्र.	तालुका	वाटाणा	इतर कडधान्ये	एकूण कडधान्ये	एकूण अन्नधान्ये	ऊस	मिरची	इतर मसाल्याचे पदार्थ
(1)	(2)	(24)	(25)	(26)	(27)	(28)	(29)	(30)
1	शिरपूर	0	104	9296	25992	3042	199	0
2	शिंदखेडा	0	189	13403	47049	99	815	4
3	साक्री	0	787	17189	81209	2240	942	77
4	धुळे	0	496	8805	69176	207	817	30
जिल्हा एकूण		0	1576	48693	223426	5588	2773	111

तक्ता क्रमांक - 6.2

निरनिराळया पिकाखालील क्षेत्र

जिल्हा :- धुळे

संदर्भ वर्ष : 2007-08

अ. क्र.	तालुका	एकूण मसाल्याचे पदार्थ	आंबा	केळी	इतर फळे	भाजीपाला	कांदे	टोमॅटो
(1)	(2)	(31)	(32)	(33)	(34)	(35)	(36)	(37)
1	शिरपूर	199	4	375	145	29	56	3
2	शिंदखेडा	819	0	5	317	50	726	0
3	साक्री	1019	140	2	126	473	329	370
4	धुळे	847	0	0	0	561	1952	0
जिल्हा एकूण		2884	144	382	588	1113	3063	373

तक्ता क्रमांक - 6.2 पुढे चालू

अ. क्र.	तालुका	एकूण भाजीपाला	संकीर्ण खाद्य पिके	एकूण खाद्य पिके	कापूस	अंबाडी	इतर तंतू पिके
(1)	(2)	(38)	(39)	(40)	(41)	(42)	(43)
1	शिरपूर	88	0	29845	30578	7	0
2	शिंदखेडा	776	32	49097	41768	0	0
3	साक्री	1172	0	85908	3335	0	0
4	धुळे	2513	0	72743	34173	0	0
जिल्हा एकूण		4549	32	237593	109854	7	0

तक्ता क्रमांक - 6.2

निरनिराळया पिकाखालील क्षेत्र

जिल्हा :- धुळे

संदर्भ वर्ष : 2007-08

अ. क्र.	तालुका	एकूण तंतू पिके	भुईमूग	तौळ	नारळ	सूर्यफूल	जवस
(1)	(2)	(44)	(45)	(46)	(47)	(48)	(49)
1	शिरपूर	30585	1355	782	782	0	0
2	शिंदखेडा	41768	3368	1863	0	4	0
3	साक्री	3335	23314	0	0	100	0
4	धुळे	34173	4613	1156	0	0	0
जिल्हा एकूण		109861	32650	3801	782	104	0

तक्ता क्रमांक 6.2 पुढे चालू

अ. क्र.	तालुका	कारळे	इतर गळीत धान्ये	एकूण गळीत धान्ये	इतर औषधी व मादक पदार्थ	आयुर्वेदिक व मादक पदार्थाची पिके	एकूण औषधी व मादक पदार्थ
(1)	(2)	(50)	(51)	(52)	(53)	(54)	(55)
1	शिरपूर	0	220	3139	0	0	0
2	शिंदखेडा	0	0	5235	0	0	0
3	साक्री	0	5147	28561	0	0	0
4	धुळे	0	0	5769	0	0	0
जिल्हा एकूण		0	5367	42704	0	0	0

तक्ता क्रमांक 6.2 पुढे चालू

अ. क्र.	तालुका	एकूण चारा पिके	संकीर्ण अखाद्य पिके	एकूण अखाद्य पिके	लागवडी खालील एकूण क्षेत्र	दुसोटा क्षेत्र	लागवडी खालील निव्वळ क्षेत्र
(1)	(2)	(56)	(57)	(58)	(59)	(60)	(61)
1	शिरपूर	0	0	33724	63569	8431	55138
2	शिंदखेडा	0	0	47003	96100	4500	91600
3	साक्री	0	0	31896	117804	6532	111272
4	धुळे	300	0	40242	112985	3552	109433
जिल्हा एकूण		300	0	152865	390458	23015	367443

आधार - जिल्हा ऋतू व पिके अहवाल 2007-2008 (अस्थायी)

तक्ता क्रमांक- 6.3
मुख्य पिकांचे दर हेक्टरी अंदाजित उत्पादन

जिल्हा - धुळे

संदर्भ वर्ष : 2007-08

1] प्रति हेक्टरी उत्पादन - किलो मध्ये

2] एकूण उत्पादन -- "00" मे. टन मध्ये

अ. क्र.	पिकाचे नाव	प्रति हेक्टरी उत्पादन	एकूण उत्पादन	अ. क्र.	पिकाचे नाव	प्रति हेक्टर उत्पादन	एकूण उत्पादन
(1)	(2)	(3)	(4)	(1)	(2)	(3)	(4)
1	तांदूळ	803	35	17	सोयाबीन	1487	80
2	गहू	2394	862	18	भुईमूग	976	455
3	ज्वारी	1905	705	19	मोहरी/कारळे	276	1
4	बाजरी	1140	1191	20	तीळ	417	45
5	बाली	0	0	21	सुर्यफुल	1000	1
6	मका	2494	896	22	ऊस	64	8201
7	नाचणी	972	29	23	नारळ	0	0
8	इतर धान्ये	1018	8	24	कापूस	373	2523
9	एकूण धान्ये	0	3726	25	ताग	0	0
10	हरभरा	1116	279	26	मेस्टा[अंबाडी]	0	0
11	तूर	791	77	27	तंबाखू	0	0
12	उडीद	624	77	28	औषधी पदार्थ	0	0
13	मूग	523	135	29	सुंठ [आले]	0	0
14	मसूर	0	0	30	मिरची [लाल]	0	0
15	इतर कडधान्ये	1054	29	31	लसून	0	0
16	एकूण कडधान्ये	0	597	32	रताळे./बटाटे	0	0

टीप - 1) उसाचे उत्पादन ड्रेस्ड केनच्या स्वरूपात आहे. उसाचे उत्पादन प्रति हेक्टरी टनामध्ये आहे.

2) कापसाचे उत्पादन "00" गाठीच्या स्वरूपात आहे. 1 गासडी =170 कि.ग्रं.

3) 0 अत्यल्प उत्पादने.

आधार - कृषि आयुक्तालय, पुणे

.(34).

तक्ता क्रमांक - 6.4

निवडक केंद्रातील पर्जन्य दिवसांची संख्या व एकूण पर्जन्य

जिल्हा - धुळे

संदर्भ वर्ष : 2006

(पर्जन्य - मि.मी.)

अ. क्र.	तालुका / केंद्र	सरासरी		वर्ष 2006 मधील		सरासरीच्या तुलनेत वर्षातील पर्जन्याची टक्केवारी
		पर्जन्य दिवस (संख्या)	पर्जन्य	पर्जन्य दिवसांची संख्या	पर्जन्य	
(1)	(2)	(3)	(4)	(5)	(6)	(7)
1	शिरपूर	-	689.7	50	1179.5	171.02
2	शिंदखेडा	-	558.1	47	958.0	171.65
3	साक्री	-	469.4	42	879.4	187.35
4	धुळे	-	618.7	45	697.5	112.74
एकूण (सरासरी)		-	584.0	56	928.7	158.92

आधार :- अर्थ व सांख्यिकी संचालनालय, मुंबई.

.(35).

तक्ता क्रमांक - 6.5

विविध साधनांखालील ओलिताचे क्षेत्र

जिल्हा - धुळे

संदर्भ वर्ष : 2007-08

(क्षेत्र - हेक्टर)

अ. क्र.	तालुका	ओलिताखालील क्षेत्र		ओलिता खालील निव्वळ क्षेत्र (3+4)	ओलिता खालील स्थूल क्षेत्र	एकूण लागवडी खालील स्थूल क्षेत्र	ओलिता खालील स्थूल क्षेत्राची लागवडीखालील स्थूल क्षेत्राशी टक्केवारी
		पृष्ठ भागीय	विहिरी				
(1)	2	(3)	(4)	(5)	(6)	(7)	(8)
1	शिरपूर	910	10282	11192	37873	63569	59.58
2	शिंदखेडा	0	10714	10714	15125	96100	15.74
3	साक्री	3090	6552	9642	18179	117804	15.43
4	धुळे	0	9642	9642	10345	112985	9.16
एकूण		4000	37190	41190	81522	390458	20.88

आधार - जिल्हा ऋतू व पिके अहवाल 2007-2008 (अस्थायी)

तक्ता क्रमांक - 6.6

निरनिराळया पिकाखालील ओलीताचे क्षेत्र

जिल्हा :- धुळे

संदर्भ वर्ष :- 2007-08

क्षेत्र :- हेक्टर

अ. क्र.	तालुका	तांदूळ	गहू	खरीप ज्वारी	रब्बी ज्वारी	एकूण ज्वारी	बाजरी
1	2	3	4	5	6	7	8
1	शिरपूर	0	1605	0	0	0	0
2	शिंदखेडा	0	1218	0	8161	8161	0
3	साक्री	4555	3516	150	0	150	0
4	धुळे	320	1883	0	350	350	0
जिल्हा एकूण		4875	8222	150	8511	8661	0

तक्ता क्रमांक 6.6 पुढे चालू

अ. क्र.	तालुका	मका	नाचणी	इतर तृण धान्ये	एकूण तृणधान्ये	हरबरा	तुर
1	2	9	10	11	12	13	14
1	शिरपूर	0	0	0	1605	226	0
2	शिंदखेडा	0	0	0	9379	1060	0
3	साक्री	275	0	0	8496	1220	0
4	धुळे	180	0	0	2733	1078	0
जिल्हा एकूण		455	0	0	22213	3584	0

तक्ता क्रमांक - 6.6 पुढे चालु

निरनिराळया पिकाखालील ओलीताचे क्षेत्र

जिल्हा :- धुळे

संदर्भ वर्ष : 2007-08

अ. क्र.	तालुका	वाटाणा	इतर कडधान्ये	एकूण कडधान्ये	एकूण अन्नधान्ये	ऊस	मिरची
1	2	15	16	17	18	19	20
1	शिरपूर	0	0	226	1831	3042	199
2	शिंदखेडा	0	0	1060	10439	99	815
3	साक्री	0	0	1220	9716	2240	942
4	धुळे	0	0	1078	3811	207	817
जिल्हा एकूण		0	0	3584	25797	5588	2773

तक्ता क्रमांक - 6.6 पुढे चालु

अ. क्र.	तालुका	एकूण फळे	एकूण भाजीपाला	संकीर्ण खादय पिके	एकूण खादय पिके	कापूस	इतर तंतुपिके
1	2	21	22	23	24	25	26
1	शिरपूर	1306	88	0	6466	30522	0
2	शिंदखेडा	322	776	4	12455	2578	0
3	साक्री	266	1172	77	14413	3335	0
4	धुळे	0	2513	30	7378	1897	0
जिल्हा एकूण		1894	4549	111	40712	38332	0

तक्ता क्रमांक - 6.6 पुढे चालु
निरनिराळया पिकाखालील ओलीताचे क्षेत्र

जिल्हा :- धुळे

संदर्भ वर्ष :- 2007-08

अ. क्र.	तालुका	एकूण तंतुपिके	भुईमुग	तीळ	करडई	इतर गळीताची पिके	एकूण गळीताची पिके
1	2	27	28	29	30	31	32
1	शिरपूर	30522	885	0	0	0	885
2	शिंदखेडा	2578	92	0	0	0	92
3	साक्री	3335	431	0	0	0	431
4	धुळे	1897	1070	0	0	0	1070
जिल्हा एकूण		38332	2478	0	0	0	2478

तक्ता क्रमांक 6.6 पुढे चालु

अ. क्र.	तालुका	तंबाखु	इतर औषधी व मादक पदार्थ	एकूण औषधी व मादक पदार्थ	चा-यांची पिके	संकीर्ण अखादय पिके	एकूण अखादय पिके	ओलीता खालील एकूण क्षेत्र
1	2	33	34	35	36	37	38	39
1	शिरपूर	0	0	0	0	0	31407	37873
2	शिंदखेडा	0	0	0	0	0	2670	15125
3	साक्री	0	0	0	0	0	3766	18179
4	धुळे	0	0	0	0	0	2967	10345
जिल्हा एकूण		0	0	0	0	0	40810	81522

आधार- 1) जिल्हा ऋतु व पिके अहवाल 2006-07 (अस्थायी)

तक्ता क्रमांक - 6.7
सिंचन विहिरी

जिल्हा - धुळे

संदर्भ वर्ष :- 2001-2002

अ. क्र.	तालुका	सिंचन विहिरीची एकूण संख्या	वापरात असलेल्या विहिरीवर बसविलेले		वापरात नसलेल्या सिंचन विहिरीची संख्या
			डिझेल पंप (संख्या)	विद्युत पंप (संख्या)	
(1)	(2)	(3)	(4)	(5)	(6)
1	शिरपूर	5572	44	*	839
2	शिंदखेडा	6085	644	*	680
3	साक्री	2341	702	*	185
4	धुळे	2605	695	*	967
जिल्हा एकूण		16603	2085	*	2671

* सदरची माहिती उपलब्ध नाही.

आधार - कृषि आयुक्तालय - पुणे

.(40).

तक्ता क्रमांक - 6.8

कूपनलिका, हातपंप व विद्युत पंप

जिल्हा - धुळे

संदर्भ वर्ष : 2008-09

अ. क्र.	तालुका	2008-09 वर्षातील			मार्च 2009 अखेर	
		यशस्वी कूपनलिकांची संख्या	बसविलेल्या हातपंपांची संख्या	बसविलेल्या विद्युतपंपांची संख्या	चालू असलेल्या हातपंपांची संख्या	चालू असलेल्या विद्युतपंपांची संख्या
(1)	(2)	(3)	(4)	(5)	(6)	(7)
1	शिरपूर	21	21	0	591	87
2	शिंदखेडा	3	3	0	404	76
3	साक्री	8	8	0	988	40
4	धुळे	5	5	0	464	21
जिल्हा एकूण		37	37	0	2447	224

आधार - उप अभियंता (यांत्रिकी) यांत्रिकी उपविभाग, भुजल सर्वेक्षण यंत्रणा, जि.प.धुळे.

.(41).

तक्ता क्रमांक :- 6.9

लघुपाटबंधा-यांची कामे

जिल्हा - धुळे

वर्ष : 2008-09

अ.क्र.	बाब/ तालुका	शिरपूर	शिंदखेडा	साक्री	धुळे	जिल्हा एकूण	
(1)	(2)	(3)	(4)	(5)	(6)	(7)	
1	संदर्भ वर्षात पूर्ण झालेल्या कामांची संख्या	जि.प.	4	5	56	16	81
		राज्य	0	0	0	0	0
		सहकारी	0	0	0	0	0
		एकूण	4	5	56	16	81
2	मार्च 2009 अखेर पूर्ण कामांची संख्या	जि.प.	70	114	427	189	800
		राज्य	14	13	22	18	67
		सहकारी	6	36	14	8	64
		एकूण	90	163	463	215	931
3	मार्च 2009 अखेर वापरात असलेल्या कामांची संख्या	जि.प.	70	114	427	189	800
		राज्य	13	9	12	18	52
		सहकारी	6	36	14	8	64
		एकूण	89	159	453	215	916
4	वापरात असलेल्या कामांचे लाभक्षेत्र हेक्टर	जि.प.	921	1213	3722	2031	7888
		राज्य	4166	3159	3471	9122	19918
		सहकारी	992	23995	910	14660	40557
		एकूण	6079	28367	8103	25813	68363
5	वापरात असलेल्या कामांखालील निव्वळ ओलित क्षेत्र (हेक्टर)	जि.प.	133	0	222	0	355
		राज्य	3428	229	1909	4999	10565
		सहकारी	0	0	0	0	0
		एकूण	3561	229	2131	4999	10920

आधार : 1) कार्यकारी अभियंता, पाटबंधारे विभाग, धुळे.

2) कार्यकारी अभियंता, लघुसिंचन विभाग, जि.प.धुळे.

3) जिल्हा उपनिबंधक सह. संस्था, धुळे.

.(42).

तक्ता.6.10

मोठे व मध्यम पाटबधारे प्रकल्प

जिल्हा :- धुळे

वर्ष :- 2008-09

अ.क्र.	बाब	मध्यम प्रकल्प				
		करवंद	मालनगाव	कानोली	पांझरा	
(1)	(2)	(3)	(4)	(5)	(6)	
1	प्रकल्प ज्या तालुक्यात आहे त्या तालुक्याचे नाव	शिरपूर	साक्री	धुळे	साक्री	
2	अ) काम पूर्ण झाल्याचे वर्ष	1969	1969	1973	1974	
	ब) अपूर्ण असल्यास काम पूर्ण होण्याचे अपेक्षित वर्ष	--	--	--	--	
	क) प्रकल्पाचा अंदाजे खर्च रु. लाखात	169.00	74.32	49.46	319.06	
3	धरण					
	धरणाची उंची (मी)					
	अ) मंजूर झालेली	36.27	23.71	24.50	33.10	
	ब) पूर्ण झालेली	36.27	23.71	24.50	33.10	
4	कालवा					
	अ) मंजूर झालेली लांबी (किमी)	21.00	25.60	14.80	28.20	
	ब) पूर्ण झालेली लांबी (किमी)	21.00	25.60	14.80	28.20	
5	कमाल क्षमता (द.ल.घ.मी.)	19.35	13.27	11.90	43.50	
6	31.03.2009 रोजी प्रत्यक्ष साठ (द.ल.घ.मी.)	6.93	1.69	1.24	6.23	
7	एकूण लाभक्षेत्र (हेक्टर)	8262	2877	2268	25243	
8	लाभक्षेत्राखालील लागवडी लायक क्षेत्र (हेक्टर)	7122	2674	1813	12180	
9	प्रकल्प पूर्ण झाल्यावर ओलिताखाली येणारे क्षेत्र (हेक्टर)	5668	2270	1540	10390	
10	2008-09 मधील ओलिता खाली असलेले क्षेत्र (हेक्टर)	बारमाही	0	7	0	8
		हंगामी	4354	2867	1987	14037

(43).

तक्ता क्रमांक - 6.10 (पुढे चालु)

मोठे व मध्यम पाटबंधारे प्रकल्प

जिल्हा - धुळे

वर्ष :- 2008-09

अ. क्र.	बाब	मध्यम प्रकल्प				
		अनेर	बुराई	जामखेडी	अमरावती	
(1)	(2)	(7)	(8)	(9)	(10)	
1	प्रकल्प ज्या तालुक्यात आहे त्या तालुक्याचे नाव	चोपडा	साक्री	साक्री	शिंदखेडा	
2	अ) काम पूर्ण झाल्याचे वर्ष	1979	1984	-	-	
	ब) अपूर्ण असल्यास काम पूर्ण होण्याचे अपेक्षित वर्ष	--	--	2010	2009	
	क) प्रकल्पाचा अंदाजे खर्च रु. लाखात	1399.00	884.00	2694.00	4833.75	
3	धरण					
	धरणाची उंची (मी)					
	अ) मंजूर झालेली	47.00	30.60	31.15	17.90	
	ब) पूर्ण झालेली	47.00	30.60	31.15	17.90	
4	कालवा					
	अ) मंजूर झालेली लांबी (किमी)	19.77	32.28	18.00	21.50	
	ब) पूर्ण झालेली लांबी (किमी)	19.77	32.28	14.00	21.50	
5	कमाल क्षमता (द.ल.घ.मी.)	103.27	21.33	13.28	27.78	
6	31.03.2009 रोजी प्रत्यक्ष साठा (द.ल.घ.मी.)	18.34	1.06	1.10	5.16	
7	एकूण लाभक्षेत्र (हेक्टर)	9102	4520	7032	4094	
8	लाभक्षेत्रा खालील लागवडी लायक क्षेत्र (हेक्टर)	7245	3391	6270	3292	
9	प्रकल्प पूर्ण झाल्यावर ओलिताखाली येणारे क्षेत्र (हेक्टर)	7010	2761	2750	2606	
10	2008-09 मधील ओलिताखाली असलेले क्षेत्र (हेक्टर)	बारमाही	8	0	0	0
		हंगामी	10075	6429	308	0

तक्ता क्रमांक - 6.10 (पुढे चालु)

मोठे व मध्यम पाटबंधारे प्रकल्प

जिल्हा - धुळे

वर्ष-2008-09

अ. क्र.	बाब	मध्यम प्रकल्प			
		सोनवद	निम्नपांझरा	शेवाडी	सुलवाडे बरेज
(1)	(2)	(11)	(12)	(13)	(14)
1	प्रकल्प ज्या तालुक्यात आहे त्या तालुक्याचे नाव	शिंदखेडा	साक्री	शिंदखेडा	शिंदखेडा
2	अ) काम पूर्ण झाल्याचे वर्ष	2000	-	-	-
	ब) अपूर्ण असल्यास काम पूर्ण होण्याचे अपेक्षित वर्ष	-	2012	2010	2010
	क) प्रकल्पाचा अंदाजे खर्च रु. लाखात	2580.00	34731.07	9843.71	29088.00
3	धरण				
	धरणाची उंची (मी)				
	अ) मंजूर झालेली	16.50	31.18	31.44	28.16
	ब) पूर्ण झालेली	16.50	31.18	31.18	28.16
4	कालवा				
	अ) मंजूर झालेली लांबी (किमी)	7.60	50.00	31.44	प्रस्तावीत नाही
	ब) पूर्ण झालेली लांबी (किमी)	7.60	30.33	8.25	प्रस्तावीत नाही
5	कमाल क्षमता (द.ल.घ.मी.)	17.52	107.79	36.93	65.06
6	31.03.2009 रोजी प्रत्यक्ष साठा (द.ल.घ.मी.)	0.23	0.00	1.70	0.01
7	एकूण लाभक्षेत्र (हेक्टर)	3452	12519	9534	9333
8	लाभक्षेत्राखालील लागवडी लायक क्षेत्र (हेक्टर)	2684	30309	7851	8400
9	प्रकल्प पूर्ण झाल्यावर ओलिताखाली येणारे क्षेत्र (हेक्टर)	2147	7585	5980	7560
10	2008-09 मधील ओलिता खाली असलेले क्षेत्र (हेक्टर)	बारमाही	0	0	0
		हंगामी	3179	800	100

आधार: 1) कार्यकारी अभियंता, धुळे मध्यम प्रकल्प विभाग क्र.1 धुळे.

2) कार्यकारी अभियंता, धुळे पाटबंधारे विभाग, धुळे.

.(45) .

तक्ता क्रमांक 6.11

वहिली धारणेचा प्रकार आणि क्षेत्रफळ गटानुसार वर्गीकरण

जिल्हा :- धुळे

संदर्भ वर्ष:- 1991

अ. क्र	बाब		क्षेत्रफळ गट हेक्टर (आकार वर्ग)							एकूण
			0.0 ते 0.5	0.5 ते 1.0	1.0 ते 2.0	2.0 ते 5.0	5.0 ते 10.0	10.0 ते 20.0	20.0 व अधिक	
(1)	(2)		(3)	(4)	(5)	(6)	(7)	(8)	(9)	(10)
1	वैयक्तिक धारण	संख्या	14279	41825	95862	86759	22991	2982	177	264875
		क्षेत्रफळ	4635.0	31875	141793.0	263526.0	152741.0	37282	5380.0	637232.0
2	संयुक्त धारण	संख्या	3391	3798	7235	9750	4669	943	81	29867
		क्षेत्रफळ	744.0	2847	10687.0	31454.0	31770.0	11995.0	2739.0	92236.0
3	संस्था धारण	संख्या	40	71	102	122	65	54	41	495
		क्षेत्रफळ	11.0	54	156.0	428.0	437	753.0	2386.0	4225.0
4	एकूण धारण	संख्या	17710	45694	103199	96631	27725	3979	299	295237
		क्षेत्रफळ	5390.0	34776	152636.0	295408.0	184948.0	50030.0	10505.0	733693.0
5	पूर्णपणे ओलिता खालील धारण	संख्या	4643	3497	1134	721	25	0	6	10026
		क्षेत्रफळ	574.0	1836	4705.0	4301.0	796.0	60.0	0.0	12272.0
6	पूर्णपणे जिराईत धारण	संख्या	13813	39440	87836	76331	19650	2808	154	240032
		क्षेत्रफळ	4362.0	29267	124594.0	215616.0	117306.0	28964.0	4616.0	524725.0
7	अंशतः - ओलिता खालील धारण क्षेत्र	संख्या	521	3336	11297	17955	7577	1159	145	41990
		क्षेत्रफळ	190.0	2481	16416.0	54226.0	47217.0	13251.0	3721.0	137502.0
	ओलिता खालील धारण क्षेत्र	संख्या	99.0	1202	6406.0	16273.0	11133.0	2357.0	481.0	37951.0
		क्षेत्रफळ	673.0	3038	11111.0	20574.0	11929.0	2417.0	481.0	50223.0
8	एकूण पिका खालील क्षेत्र	ओलिता खालील धारण क्षेत्र	673.0	3038	11111.0	20574.0	11929.0	2417.0	481.0	50223.0
		जिराईत	4362.0	29267	124594.0	215616.0	117306.0	28964.0	4616.0	524725.0
		एकूण	5035.0	32305	135705.0	236190.0	129235.0	31381.0	5097.0	574948.0

टिप :- धुळे व नंदुरबार मिळून एकत्रित माहिती आहे.

आधार - कृषी गणना 1991

तक्ता क्रमांक - 6.12

कृषि अवजारे

जिल्हा - धुळे

संदर्भ वर्ष : 2003

(परिमाण - संख्या)

अ. क्र.	तालुका	नांगरांची संख्या		बैल गाडयांची संख्या	उसाचे चरक		ऑलितासाठी		ट्रॅक्टर संख्या
		लाकडी	लोखंडी		शक्तीवर चालणारे	बैल मदतीने चालणारे	तेलावर चालणारे पंप	विद्युत पंप	
(1)	(2)	(3)	(4)	(5)	(6)	(7)	(8)	(9)	(10)
1	शिरपूर	7142	3391	8654	0	106	172	3695	351
2	शिंदखेडा	5703	5568	8253	11	54	253	3827	365
3	साक्री	2561	11510	1226	3	11	357	8366	449
4	धुळे	7785	8200	12682	6	3	569	10365	522
जिल्हा एकुण		23191	28669	30815	20	174	1351	26253	1687

आधार - पशुगणना गणना 2003

(.47).

तक्ता क्रमांक - 6.13

तहसिलवार पशुधन

जिल्हा :- धुळे

संदर्भ :- 2003

अ.क्र	तालुका	विदेशी / संकरित गायी व बैल				
		अडीच वर्षावरील बैल				
		केवळ पैदाशी करिता ठेवलेले वळू	पैदाशी व कामा करिता उपयोगात आणलेले	केवळ कामा करिता उपयोगात आणलेले	पैदाशीसाठी अथवा कामासाठी उपयोगात न आणलेले	एकूण 3 ते 6
-1	-2	-3	-4	-5	-6	-7
1	शिरपूर	36	24	384	0	444
2	शिंदखेडा	81	76	990	18	1165
3	साक्री	70	33	880	1	984
4	धुळे	175	138	2144	30	2487
जिल्हा एकूण		362	271	4398	49	5080

अ.क्र	तालुका	विदेशी / संकरित गायी व बैल					
		अडीच वर्षावरील गायी				विदेशी संकरित अडीच वर्षापर्यंतची वासरे	एकूण विदेशी संकरित गायी व बैल
		दुभत्या	एकदाही न व्यायलेल्या व आटलेल्या	इतर	एकूण (8+9+10)		
-1	-2	-8	-9	-10	-11	-12	-13
1	शिरपूर	1423	846	12	2281	1038	6488
2	शिंदखेडा	4247	2377	78	6702	2759	18493
3	साक्री	1677	1185	6	2868	1266	8970
4	धुळे	4166	2797	140	7103	2858	22038
जिल्हा एकूण		11513	7205	236	18954	7921	55989

तक्ता क्रमांक 6.13 पुढे चालु

अ.क्र	तालुका	देशी / गायी व बैल						
		तीन वर्षावरील बैल					तीन वर्षावरील गायी	
		केवळ पैदाशी करिता ठेवलेले वळू	पैदाशी व कामा करिता उपयोगात आणलेले	केवळ कामा करिता उपयोगात आणलेले	इतर	एकूण	दुभत्या	आटलेल्या व एकदाही न व्यायलेल्या
-1	-2	-14	-15	-16	-17	-18	-19	-20
1	शिरपूर	689	1013	30325	0	32027	7353	7148
2	शिंदखेडा	489	503	26943	0	27935	4266	4230
3	साक्री	4135	887	63035	0	68057	17407	13265
4	धुळे	704	656	37379	0	38739	9046	9022
जिल्हा एकूण		6017	3059	157682	0	166758	38072	33685

अ.क्र	तालुका	देशी / गायी व बैल				विदेशी / संकरीत व देशी एकूण गायी व बैल (13+24)
		तीन वर्षावरील गायी		तीन वर्ष व त्या खालील देशी वासरे	एकूण देशी गायी व बैल (18+22+23)	
		इतर	एकूण गायी			
-1	-2	-21	-22	-23	-24	-25
1	शिरपूर	51	14552	11755	58334	64822
2	शिंदखेडा	108	8604	6675	43217	61707
3	साक्री	101	30773	28392	127222	136192
4	धुळे	434	18502	11885	69126	91164
जिल्हा एकूण		694	72431	58707	297896	353885

तक्ता क्रमांक 6.13 पुढे चालु

अ.क्र	तालुका	म्हशी व रेडे						
		तीन वर्षावरील रेडे					तीन वर्षावरील म्हशी	
		केवळ पैदाशी करिता ठेवलेले	पैदाशी व कामासाठी ठेवलेले	फक्त कामासाठी ठेवलेले	इतर	एकूण	दुभत्या	आटलेल्या व एकदाही न व्यायलेल्या
-1	-2	-26	-27	-28	-29	-30	-31	-32
1	शिरपूर	21	18	2	0	41	423	194
2	शिंदखेडा	15	0	8	0	23	661	298
3	साक्री	0	2	0	0	2	117	103
4	धुळे	55	12	5	0	72	2187	1059
जिल्हा एकूण		91	32	15	0	138	3388	1654

अ.क्र	तालुका	म्हशी व रेडे				एकूण गोजतीय	मेंढया
		तीन वर्षावरील रेडे		रेडेके तीन वर्षे व त्या खालील	एकूण म्हशी व रेडे (30+34+35)		
		इतर	एकूण				
-1	-2	-33	-34	-35	-36	-37	-38
1	शिरपूर	2	619	112	772	82582	4086
2	शिंदखेडा	5	964	264	1251	68932	16195
3	साक्री	0	220	54	276	163096	148912
4	धुळे	62	3308	537	3917	119888	72289
जिल्हा एकूण		69	5111	967	6216	434496	241482

तक्ता क्रमांक 6.13 पुढे चालु

अ.क्र	तालुका	बक-या	घोडे व शिंगरे	इतर पशुधन	एकूण पशुधन	एकूण कोंवडया	एकूण कुक्कुटपक्षी
-1	-2	-39	-40	-41	-42	-43	-44
1	शिरपूर	58300	213	9466	149661	64233	65209
2	शिंदखेडा	73908	489	11404	166059	79986	80052
3	साक्री	99780	3395	12856	421641	216243	217224
4	धुळे	88718	6734	20075	298827	160231	160785
जिल्हा एकूण		320706	10831	53801	1036188	520693	523270

आधार - पशुगणना -2003 (स्थायी)

तक्ता क्रमांक 6.14

पशुवैद्यकीय संस्था

जिल्हा :- धुळे

संदर्भ वर्ष :- 2008-09

अ. क्र.	तालुका	पशुवैद्यकीय सर्वचिकित्सालय	पशुवैद्यकीय दवाखाने (राज्य तथा स्थानिक स्तर)	पशुवैद्यकीय प्रथमोपचार केंद्र	पशुरोग अन्वेषण प्रयोगशाळा (राज्य तथा स्थानिक स्तर)	फिरती पशुरोग नियंत्रण पथके	फिरते पशु वैद्यकीय दवाखाने
(1)	(2)	(3)	(4)	(5)	(6)	(7)	(8)
1	शिरपूर	1	23	0	0	0	0
2	शिंदखेडा	1	26	0	0	0	0
3	साक्री	1	31	0	0	1	1
4	धुळे	1	32	0	0	0	0
जिल्हा एकूण		4	112	0	0	1	1

तक्ता क्रमांक 6.14 पुढे चालु

अ. क्र.	तालुका	दक्षता पथके / तपासणी नाका	अ. क्र.		पशु पैदास क्षेत्र	सघन कुक्कुट घरटे	मेंढ पेंदास क्षेत्र	शेळी पैदास क्षेत्र
			कृत्रिम रेतन केंद्रे	कृत्रिम रेतन उपकेंद्रे				
(1)	(2)	(9)	(10)	(11)	(12)	(13)	(14)	(15)
1	शिरपूर	1	0	24	0	0	0	0
2	शिंदखेडा	0	0	27	0	0	0	0
3	साक्री	0	0	32	0	0	0	0
4	धुळे	0	1	33	0	1	0	0
जिल्हा एकूण		1	1	116	0	1	0	0

आधार :- जिल्हा पशुसंवर्धन, उपआयुक्त - धुळे.

तक्ता क्रमांक - 6.15

मान्यताप्राप्त पशुवध गृहे आणि त्यात कत्तल केलेल्या पशूंची संख्या

जिल्हा - धुळे

संदर्भ वर्ष - 2008-09

अ.क्र.	तालुका	पशुवध गृहांची संख्या	कत्तल केलेले पशू (संख्या)						
			बैल	महिष वर्गीय	मेंढया/ मेंढे	शेळया / बोकड	डुकरे	इतर	एकूण
(1)	(2)	(3)	(4)	(5)	(6)	(7)	(8)	(9)	(10)
1	शिरपूर	0	0	0	0	0	0	0	0
2	शिंदखेडा	0	0	0	0	0	0	0	0
3	साक्री	0	0	0	0	0	0	0	0
4	धुळे	2	1150	20391	0	0	0	0	21541
जिल्हा एकूण		2	1150	20391	0	0	0	0	21541

आधार : जिल्ह्यातील सर्व महानगरपालिका / नगरपालिका

तक्ता क्रमांक - 6.16
वनक्षेत्र (अस्थायी)

जिल्हा - धुळे

संदर्भ वर्ष - 2008-09
(क्षेत्र चौ. कि. मी.)

अ.क्र.	विभाग	राखीव	संरक्षित	अवर्गीकृत	एकूण
(1)	(2)	(3)	(4)	(5)	(6)
1	महसूल विभाग	165	0	0	165
2	वन विभाग	1854	4	0	1858
जिल्हा एकूण		2019	4	0	2023

आधार :- मुख्य वन संरक्षक, महाराष्ट्र राज्य, नागपूर

.(54).

तक्ता क्रमांक - 6.17

मुख्य व गौण वन उत्पादने

जिल्हा - धुळे

संदर्भ वर्ष - 2008-09

अ. क्र.	वन उत्पादने	एकूण उत्पादन	विक्री केलेले एकूण उत्पादन	एकूण विक्रीचे मूल्य (मागील शिलकी उत्पादन धरुन) (हजार रुपयांत)
(1)	(2)	(3)	(4)	(5)
1	इमारती लाकूड (हजार घमी)	16.653	16.653	445
2	जळाऊ लाकूड (हजार घमी)	41.800	41.800	16
3	चंदन लाकूड (हजार घमी)	0	0	0
4	गौण वन उत्पादने			
	अ) बांबू (संख्या)	0	0	0
	ब) गवत इत्यादी (क्विंटल)	0	0	0
	क) विडी पाने (स्ट.बॅग)	3300	3300	1774
	ड) डिक (क्विंटल)	0	0	0
	ई) इतर			
5	1) आपटा पाने	0	0	0
	2) मोहाची फुले (क्विंटल)	0	0	0
	3) काजू / फळे	0	0	0
	4) हिरडा /बेहडा (क्विंटल)	0	0	0
	5) खांणी व खनिजे	0	0	0
	6) कारवी	0	0	0
	7) लाख (क्विंटल)	0	0	0
	8) इतर (परमिट फी, महसूल, पास फी, इतर जमा, सायवानी, बेलपाने, कडीपत्ता, जायफळ, घायपात ,काटे, गुलतुरा व इतर)	0	0	72
6	एकूण गौण उत्पादने (4+5)	--	--	1846
	जिल्हा एकूण (1+2+3+6)	--	--	2307

आधार - उपवनसंरक्षक, धुळे वन विभाग - धुळे

.(55).

तक्ता क्रमांक - 6.18

भूजल मत्स्यव्यवसाय

जिल्हा - धुळे

संदर्भ वर्ष - 2008-09

अ.क्र.	तालुका	नदीची लांबी (किमी)	मत्स्य व्यवसायासाठी अनुकूल क्षेत्र (तळी,सरोवरे व जलाशये)		मत्स्य व्यवसायाखाली आणलेले एकूण क्षेत्र (हेक्टर)	भूजल मत्स्य उत्पादन (मे.टन.)	पकडलेल्या माशांची उत्पादकास मिळालेली किंमत (लाख रुपयांत)	मत्स्य व्यवसाय क्षेत्रासाठी वापरलेले मत्स्यबीज (लाखांत)	मत्स्य व्यवसाय सहकारी संस्था	
			संख्या	एकूण क्षेत्र (हेक्टर)					संख्या	सभासदांची संख्या
(1)	(2)	(3)	(4)	(5)	(6)	(7)	(8)	(9)	(10)	(11)
1	शिरपूर	" * "	15	1182	1182	347.50	86.87	12.33	7	510
2	शिंदखेडा	" * "	5	694	694	450.70	112.67	26.32	4	204
3	साक्री	" * "	16	1314	1314	416.50	104.12	19.50	13	1018
4	धुळे	" * "	20	1302	1302	588.30	147.07	26.89	29	1938
जिल्हा एकूण			485	4492	4492	1803.00	450.73	85.04	53	3670

टिप -1) " * " तालुकावार नद्यांची लांबी उपलब्ध नाही.

2) जिल्ह्यात सागरी किनारा नसल्याने तक्ता क्र.6.18 (अ) वगळण्यात आला आहे.

आधार :- सहाय्यक आयुक्त मत्स्यव्यवसाय, धुळे.

तक्ता क्रमांक - 6.19

दुग्ध विकास सहकारी संस्था

जिल्हा :- धुळे

संदर्भ वर्ष :- 2008-09

अ. क्र.	तालुका	दुग्ध विकास सहकारी संस्थांची संख्या	त्यांची एकूण सभासद संख्या	वर्षभरात संकलित केलेले दूध		शीत गृहांची संख्या	शीत गृहांची क्षमता (000 लिटर)
				एकूण (000 लिटर)	प्रतिदिन (सरासरी 000 लिटर)		
(1)	(2)	(3)	(4)	(5)	(6)	(7)	(8)
1	शिरपूर	73	4147	3734	10	1	30
2	शिंदखेडा	113	6035	4514	12	1	40
3	साक्री	89	5440	4814	13	1	20
4	धुळे	74	4428	4351	12	1	40
जिल्हा एकूण		349	20050	17413	47	4	130

आधार:- जिल्हा दुग्धव्यवसाय विकास अधिकारी, धुळे

तक्ता क्रमांक - 7.1

विविध प्रकारच्या सहकारी संस्था

जिल्हा :- धुळे

संदर्भ :- 31 मार्च 2009

अ.क्र.	सहकारी संस्थेचा प्रकार	संस्था	
1	कृषि पतसंस्था (एकूण)	426	
	1.1 जिल्हा मध्यवर्ती सहकारी बँका	1	
	1.2 प्राथमिक कृषी सहकारी संस्था	383	
	1.3 शेतकरी सेवा संस्था	0	
	1.4 लॅम्प्स सहकारी संस्था (आदिवासी सहकारी संस्था)	41	
	1.5 धान्य बँका	1	
	1.6 इतर	0	
2	बिगर - कृषी पतसंस्था (एकूण)	521	
	2.1 नागरी बँका	11	
	2.2 नागरी पतसंस्था (कर्मचारी सहकारी बँक)	1	
	2.3 कर्मचारी पतसंस्था	143	
	2.4 इतर बिगर-कृषी पतसंस्था	366	
3	पणन संस्था (एकूण)	75	
	3.1 जिल्हा पणन संस्था	3.11 सर्वसाधारण उद्देशीय	1
		3.12 विशेष उद्देशीय	0
	3.2 प्राथमिक पणन संस्था	3.21 सर्वसामान्य तालुका खरेदी विक्री संघ	4
		3.22 विशेष पणन संस्था	52
3.3 इतर पणन संस्था	18		
4	एकूण उत्पादक सहकारी संस्था	963	
	4.1 साखर कारखाने	1	
	4.2 इतर शेती प्रक्रिया संस्था	7	
	4.3 विणकर संस्था	62	
	4.4 विणकर संस्था (हातमाग)	0	
	4.5 औद्योगिक वसाहती (संस्था)	7	
	4.6 इतर औद्योगिक संस्था	272	
	4.7 दुग्ध व्यवसाय संस्था	349	
	4.8 मत्स्यव्यवसाय संस्था	78	
	4.9 सहकारी सूत गिरण्या	7	
	4.10 उपसा जलसिंचन संस्था	64	
	4.11 वनकामगार संस्था	1	
	4.12 दुग्ध व्यवसाय संघ	5	
4.11 इतर उत्पादक संस्था	110		
5	सामाजिक सेवा सहकारी संस्था	1297	
	5.1 ग्राहक भांडारे	20	
	5.2 गृहनिर्माण संस्था	595	
	5.3 कामगार कंत्राटदार संस्था	211	
	5.4 इतर सहकारी संस्था	471	
एकूण संस्था (1 ते 5)		3282	

आधार :- जिल्हा उपनिबंधक, सहकारी संस्था, धुळे

तक्ता क्रमांक - 7.2

सहकारी संस्थांची वित्तीय स्थिती

जिल्हा :- धुळे

संदर्भ :- 31 मार्च 2009

(रुपये हजारात)

अ. क्र.	बाब	परिमाण	संख्या
(1)	(2)	(3)	(4)
1	सहकारी संस्थांची संख्या	संख्या	3282
2	एकूण सभासद संख्या	हजार	1749
3	भरणा झालेले भागभांडवल		
	3.1 शासकीय भाग भांडवल	रुपये	939687
	3.2 स्वनिधी	रुपये	1524507
	3.3 एकूण	रुपये	2464194
4	ठेवी	रुपये	15938865
5	खेळते भांडवल	रुपये	33168429
6	31 मार्च रोजी येणे कर्ज	रुपये	34929237
7	वर्षभरात केलेले कर्जवाटप	रुपये	35170816
8	खरेदीची किंमत	रुपये	1148875
9	विक्रीची किंमत	रुपये	1629059
10	नफा /तोटा		
	10.1 नफ्यातील संस्था	संख्या	1142
	10.2 नफ्याची रक्कम	रुपये	458927
	10.3 तोट्यातील संस्था	संख्या	2073
	10.4 तोट्याची रक्कम	रुपये	385112
	10.5 ना-नफा, ना-तोटा झालेल्या संस्था	संख्या	67

आधार :- जिल्हा उपनिबंधक, सहकारी संस्था, धुळे

तक्ता क्रमांक - 7.3

सहकारी संस्थांची लेखापरीक्षण वर्गाप्रमाणे संख्या

जिल्हा - धुळे

संदर्भ : 31 मार्च 2009

अ. क्र.	तालुका	लेखापरीक्षण वर्गाप्रमाणे सहकारी संस्था				वर्गीकरण न केलेल्या	लेखापरीक्षण न झालेल्या	एकूण सहकारी संस्था
		अ	ब	क	ड			
(1)	(2)	(3)	(4)	(5)	(6)	(7)	(8)	(9)
1	शिरपूर	17	64	69	0	3	320	473
2	शिंदखेडा	28	86	80	0	0	365	559
3	साक्री	23	91	99	6	4	305	528
4	धुळे	20	83	89	2	9	1519	1722
जिल्हा एकूण		88	324	337	8	16	2509	3282

आधार :-1) जिल्हा विशेष लेखापरीक्षक, सहकारी संस्था वर्ग-1, धुळे

2) जिल्हा विशेष लेखापरीक्षक, सहकारी संस्था वर्ग 2 [पदुम], धुळे

.(60).

तक्ता क्रमांक - 7.4

राज्य / जिल्हा कार्यक्षेत्र असलेल्या सहकारी बँकाचे कार्य

जिल्हा :- धुळे

संदर्भ :- 31 मार्च 2009

[रु. हजारात]

अ. क्र.	बाब		बँक शाखा			
			महाराष्ट्र राज्य सहकारी बँक, मुंबई	जिल्हा मध्यवर्ती सहकारी बँक लि.	जिल्हा औद्योगिक सहकारी बँक.	धुळे जिल्हा सहकारी कृषि व ग्रामीण बहुउद्देशिय विकास बँक लि. धुळे/ नंदुरबार
(1)	(2)		(3)	(4)	(5)	(6)
1	बँक शाखा (संख्या)		0	110	0	5
2	सभासद	2.1 संस्था सभासद	0	728	0	47
		2.2 वैयक्तिक सभासद	0	3023	0	27589
3	भाग भांडवल		0	306978	0	21954
4	राखीव व इतर निधी		0	1123588	0	21
5	ठेवी		0	8998811	0	0
6	खेळते भांडवल		0	11653981	0	0
7	अल्प मुदतीची कर्जे वाटप	7.1 रोख पत	0	2560748	0	0
		7.2 वटविलेली बिले	0	0	0	0
		7.3 एकूण (7.1+7.2)	0	2560748	0	0
		7.4 पैकी कृषि कर्जे	0	905223	0	0
8	मध्यम मुदतीची कर्जे वाटप		0	59849	0	0
9	दीर्घ मुदतीची कर्जे		0	3979	0	0
10	येणे कर्ज	10.1 अल्प मुदतीची कर्जे	0	2027865	0	0
		10.2 मध्यम मुदतीची कर्जे	0	553352	0	0
		10.3 दीर्घ मुदतीची कर्जे	0	822577	0	534033
11	थकलेले कर्जे	11.1 अल्प मुदतीची कर्जे	0	510676	0	0
		11.2 मध्यम मुदतीची कर्जे	0	86497	0	0
		11.3 दीर्घ मुदतीची कर्जे	0	800165	0	530343

आधार :- 1. धुळे जिल्हा सहकारी कृषि व ग्रामीण बहुउद्देशिय विकास बँक लि. धुळे/ नंदुरबार

2. जिल्हा मध्यवर्ती सहकारी बँक मर्यादीत धुळे.

तक्ता क्रमांक 7.5

सहकारी संस्थांचे कार्य

संदर्भ - 31.3.2009

जिल्हा :- धुळे

(रुपये हजारात)

अ. क्र.	तालुका	संस्थांची संख्या	सभासद संख्या					भाग भांडवल	स्तंभ - 9 पैकी शासकीय भाग भांडवल	राखीव आणि इतर निधी	संस्थेने घेतलेली एकूण कर्जे
			अत्यल्प खातेदार	अल्प खातेदार	मोठे खातेदार	इतर सभासद	एकूण				
(1)	(2)	(3)	(4)	(5)	(6)	(7)	(8)	(9)	(10)	(11)	(12)
संस्था प्रकार - प्राथमिक कृषि सहकारी संस्था											
1	शिरपूर	81	6600	10600	5450	7900	30550	72890	101	16870	201750
2	शिंदखेडा	119	10525	20162	7130	13401	51218	69042	146	5889	49848
3	साक्री	56	6110	14105	5025	7762	33002	37560	0	4182	162053
4	धुळे	127	22287	16483	6084	10607	55461	105455	197	7013	143502
एकूण		383	45522	61350	23689	39670	170231	284947	444	33954	557153
संस्था प्रकार - शेतकरी सेवा संस्था											
1											
2	या प्रकारच्या संस्था या जिल्ह्यात नाहीत.										
3											
4											
एकूण											
संस्था प्रकार - आदिवासी सहकारी संस्था											
1	शिरपूर	11	1400	2100	460	5625	9585	4902	65	22	30102
2	साक्री	30	5499	7262	1924	9725	24410	14217	414	2120	14143
एकूण		41	6899	9362	2384	15350	33995	19119	479	2142	44245

तक्ता क्रमांक 7.5 पुढे चालू

सहकारी संस्थांचे कार्य

संदर्भ - 31.3.2009

जिल्हा :- धुळे

(रुपये हजारात)

अ. क्र.	तालुका	खेळते भांडवल	एकूण दिलेली कर्जे		येणे कर्ज		एकूण कर्जाची थकबाकी		3 वर्षांपेक्षा कमी वर्षे कर्जाची थकबाकी		3 वर्षांपेक्षा अधिक वर्षे कर्जाची थकबाकी	
			कर्जदार सभासद संख्या	कर्जाची रक्कम	येणे कर्जदार संख्या	रक्कम	थकबाकी-दार संख्या	रक्कम	थकबाकी-दार संख्या	रक्कम	थकबाकी-दार संख्या	रक्कम
(1)	(2)	(13)	(14)	(15)	(16)	(17)	(18)	(19)	(20)	(21)	(22)	(23)
संस्था प्रकार - प्राथमिक कृषि सहकारी संस्था												
1	शिरपूर	267682	14200	161079	9260	92667	9260	79943	9260	79943	0	0
2	शिंदखेडा	117124	10044	154658	1618	24346	1618	24346	1598	23584	20	762
3	साक्री	190957	4515	54812	3860	78729	3203	63939	2243	44768	960	19171
4	धुळे	216891	15526	186893	14101	147527	10023	110215	5247	76646	4776	33569
एकूण		792654	44285	557442	28839	343269	24104	278443	18348	224941	5756	53502
संस्था प्रकार :- शेतकरी सेवा संस्था												
1												
2	या प्रकारच्या संस्था या जिल्ह्यात नाहीत.											
3												
4												
एकूण												
संस्था प्रकार :- आदिवासी सहकारी संस्था												
1	शिरपूर	25550	1831	537	4142	8937	4142	8773	4142	8773	0	0
2	साक्री	67839	2068	23124	1560	21132	1102	15462	801	11214	301	4248
एकूण		93389	3899	23661	5702	30069	5244	24235	4943	19987	301	4248

आधार :- जिल्हा उपनिबंधक, सहकारी संस्था, धुळे

तक्ता क्रमांक - 7.6

बिगर-कृषी सहकारी पत संस्थांचे कार्य

जिल्हा - धुळे

संदर्भ : 31.3.2009

(रुपये - हजारात)

अ. क्र.	बाब	संस्था प्रकार				
		प्राथमिक सहकारी बँका		इतर बिगर -कृषी पतसंस्था		
		नागरी बँका	कर्मचारी पतपेढी आणि इतर	नागरी बँका	कर्मचारी पतपेढी	इतर (नागरी पतपेढी)
(1)	(2)	(3)	(4)	(5)	(6)	(7)
1	संस्था संख्या	11	1	0	143	366
2	सभासद संख्या	92502	21712	0	55205	160129
3	भाग भांडवल	160759	183683	0	609562	153426
4	राखीव व इतर निधी	557813	285704	0	128914	170034
5	ढेवी	5029934	1786862	0	409731	2007781
6	खेळते भांडवल	6873346	2261613	0	2851449	3177116
7	कर्जे					
	7.1 दिलेली कर्जे	15012449	1627321	0	1857715	624844
	7.2 वसूल कर्जे	14730961	1592086	0	1737956	491522
	7.3 येणे कर्जे	3800097	1627321	0	2514941	2799778
	7.4 थकित कर्जे	360136	166436	0	16367	1085872

आधार :- जिल्हा उपनिबंधक, सहकारी संस्था, धुळे.

.(64).

तक्ता क्रमांक 7.7
जिल्हा आणि प्राथमिक पणन संस्थांचे कार्य

संदर्भ :- 31.3.2009

जिल्हा :- धुळे

(रूपये हजारात)

अ.क्र	जिल्हा आणि प्राथमिक पणन संस्था	संस्था संख्या	सभासद संख्या	खेळते भांडवल (रूपये)	खरेदीची किंमत (रूपये)			विक्रीची किंमत (रूपये)		
					कृषी उत्पादन	शेतीच्या गरजेच्या वस्तू	उपभोगाच्या वस्तू	मालक म्हणून	आडल्या म्हणून	एकूण
-1	-2	-3	-4	-5	-6	-7	-8	-9	-10	-11
1	जिल्हा पणन	1	623	2200	0	0	0	0	0	0
1	शिरपूर	16	6729	37417	32144	0	4294	4488	32144	36632
2	शिंदखेडा	15	6697	51104	382891	21	452	548	382891	383439
3	साक्री	16	12370	11840	0	11945	2241	15548	0	15548
4	धुळे	27	10787	33926	355039	1429	0	1541	355039	356580
जिल्हा एकूण		75	37206	136487	770074	13395	6987	22125	770074	792199

तक्ता क्रमांक 7.7

अ.क्र	तहसिल	कृषी उत्पादनाची विक्री (आडते व मालक म्हणून) (रूपये)							
		भात तांदुळ	गहू	इतर अन्नधान्य	कापूस	गळतीचे धान्य	डाळी	इतर	एकूण
-1	-2	-12	-13	-14	-15	-16	-17	-18	-19
1	जिल्हा पणन	0	0	0	0	0	0	0	0
1	शिरपूर	0	156	102	31851	9	26	0	32144
2	शिंदखेडा	0	0	0	382891	0	0	0	382891
3	साक्री	0	0	0	0	0	0	0	0
4	धुळे	0	0	0	355039	0	0	0	355039
जिल्हा एकूण		0	156	102	769781	9	26	0	770074

तक्ता क्रमांक 7.7 पुढे चालू...

अ.क्र	तहसिल	शेतीला आवश्यक वस्तूंची विक्री (आडते व मालक म्हणून) (रूपये)					उपभोग वस्तूंची एकूण
		खते	बियाणे	कृषी औजारे	इतर	एकूण	
-1	-2	-20	-21	-22	-23	-24	-25
1	जिल्हा पणन	0	0	0	0	0	0
1	शिरपूर	0	0	0	0	0	4488
2	शिंदखेडा	28	0	0	0	28	520
3	साक्री	13271	0	0	0	13271	2277
4	धुळे	1348	193	0	0	1541	0
जिल्हा एकूण		14647	193	0	0	14840	7285

आधार - जिल्हा उपनिबंधक सहकारी संस्था धुळे

तक्ता क्रमांक -7.8

नियंत्रित बाजारपेठेतील कृषी मालाची वार्षिक आवक

संदर्भ वर्ष -31 मार्च 2009

जिल्हा :- धुळे

(रुपये हजारात)

अ. क्र.	तालुका	कृषी उत्पन्न बाजार समित्यांची संख्या	उपबाजार पेठांची संख्या	भात		तांदूळ		नागली	
				आवक (टन)	मूल्य (रुपये)	आवक (टन)	मूल्य (रुपये)	आवक (टन)	मूल्य (रुपये)
(1)	(2)	(3)	(4)	(5)	(6)	(7)	(8)	(9)	(10)
1	शिरपूर	1	1	0	0	7119	39254	0	0
2	शिंदखेडा	1	3	0	0	0	0	0	0
3	साक्री	1	2	0	0	0	0	0	0
4	धुळे	1	3	0	0	1	16	24	290
जिल्हा एकूण		4	9	0	0	7120	39270	24	290

तक्ता क्रमांक 7.8 पुढे चालु

अ. क्र.	तालुका	कृषी उत्पन्न बाजार समित्यांची संख्या	उपबाजार पेठांची संख्या	गहू		बाजरी		ज्वारी	
				आवक (टन)	मूल्य (रुपये)	आवक (टन)	मूल्य (रुपये)	आवक (टन)	मूल्य (रुपये)
(1)	(2)	(3)	(4)	(11)	(12)	(13)	(14)	(15)	(16)
1	शिरपूर	1	1	27212	240461	1523	11857	--	--
2	शिंदखेडा	1	3	26504	277039	1367	10676	3407	26917
3	साक्री	1	2	699	7407	131	1052	5	40
4	धुळे	1	3	29413	316289	6708	55110	7604	54983
जिल्हा एकूण		4	9	83828	841196	9729	78695	11016	81940

तक्ता क्रमांक -7.8

नियंत्रित बाजारपेठेतील कृषी मालाची वार्षिक आवक

संदर्भ वर्ष -31 मार्च 2009

जिल्हा :- धुळे

(रुपये हजारात)

अ. क्र.	तालुका	कृषी उत्पन्न बाजार समित्यांची संख्या	उपबाजार पेठांची संख्या	तूर		मूग		कुळीथ	
				आवक (टन)	मूल्य (रुपये)	आवक (टन)	मूल्य (रुपये)	आवक (टन)	मूल्य (रुपये)
1	2	3	4	17	18	19	20	21	22
1	शिरपूर	1	1	312	7850	4551	129831	--	--
2	शिंदखेडा	1	3	131	3500	741	22456	3	33
3	साक्री	1	2	21	580	17	468	5	67
4	धुळे	1	3	218	5941	162	4985	9	112
जिल्हा एकूण		4	9	682	17871	5471	157740	17	212

तक्ता क्रमांक 7.8 पुढे चालू

अ. क्र.	तालुका	कृषी उत्पन्न बाजार समित्यांची संख्या	उपबाजार पेठांची संख्या	कांदा		उडीद		हरबरा	
				आवक (टन)	मूल्य (रुपये)	आवक (टन)	मूल्य (रुपये)	आवक (टन)	मूल्य (रुपये)
1	2	3	4	23	24	25	26	27	28
1	शिरपूर	1	1	1150	4058	227	5333	4697	98064
2	शिंदखेडा	1	3	0	0	21	418	2167	51600
3	साक्री	1	2	0	0	2	390	269	5705
4	धुळे	1	3	86760	552153	4	1043	2253	48318
जिल्हा एकूण		4	9	87910	556211	254	7184	9386	203687

तक्ता क्रमांक 7.8 पुढे चालु

नियंत्रित बाजारपेठेतील कृषी मालाची वार्षिक आवक

संदर्भ वर्ष -31 मार्च 2009

जिल्हा :- धुळे

(रुपये हजारात)

अ. क्र.	तालुका	कृषी उत्पन्न बाजार समित्यांची संख्या	उप बाजार पेठांची संख्या	मिरची		भुईमुग		कापूस		रब्बी ज्वारी	
				आवक (टन)	मूल्य (रुपये)	आवक (टन)	मूल्य (रुपये)	आवक (टन)	मूल्य (रुपये)	आवक (टन)	मूल्य (रुपये)
1	2	3	4	29	30	31	32	33	34	35	36
1	शिरपूर	1	1	1414	17567	2968	72721	16278	455770	8679	80992
2	शिंदखेडा	1	3	4514	60836	3346	78168	24921	700511	5080	54810
3	साक्री	1	2	0	0	891	18128	0	0	0	0
4	धुळे	1	3	1482	14780	5230	137453	12566	251330	0	0
जिल्हा एकूण		4	9	7410	93183	12435	306470	53765	1407611	13759	135802

आधार - जिल्ह्यातील सर्व कृषी उत्पन्न बाजार समित्या

.(68).

तक्ता क्रमांक - 7.9

परवानाधारक सावकारांची संख्या आणि त्यांनी दिलेली कर्जे

जिल्हा - धुळे

संदर्भ :- 31.3.2009

(रुपये हजारात)

अ. क्र.	तालुका	परवानाधारक सावकारांची संख्या	व्यापा-यांना दिलेली कर्जे	सावकारांनी इतरांना दिलेली कर्जे	एकूण (4+5)
(1)	(2)	(3)	(4)	(5)	(6)
1	शिरपूर	3	95	36	131
2	शिंदखेडा	4	39	10	49
3	साक्री	4	139	58	197
4	धुळे	20	322	156	478
जिल्हा एकूण		31	595	260	855

आधार :- जिल्हा उपनिबंधक, सहकारी संस्था, धुळे

.(69).

तक्ता क्रमांक - 8.1

विद्युतीकरण झालेल्या शहरांची व गावांची संख्या आणि त्यांची लोकसंख्या

जिल्हा - धुळे

संदर्भ : 31 मार्च 2009

अ. क्र.	यंत्रणा	जिल्ह्यातील एकूण		विद्युतीकरण झालेली गावे		विद्युतीकरण झालेली शहरे		एकूण विद्युतीकरण झालेली गावे व शहरे	
		गावे	शहरे	संख्या	लोकसंख्या लाखात	संख्या	लोकसंख्या लाखात	संख्या	लोकसंख्या लाखात
(1)	(2)	(3)	(4)	(5)	(6)	(7)	(8)	(9)	(10)
1	महा.राज्य विद्युत वितरण कंपनी मर्यादित	681	3	681	12.62	3	4.46	684	17.08
2	खाजगी विद्युत कंपनी	0	0	0	0	0	0	0	0
जिल्हा- एकूण		681	3	681	12.62	3	4.46	684	17.08

आधार- अधिक्षक अभियंता, महाराष्ट्र राज्य विद्युत वितरण कंपनी मर्यादित, धुळे

तक्ता क्रमांक - 8.2

विजेचा वापर

जिल्हा - धुळे

संदर्भ वर्ष : 2008- 2009

अ.क्र.	विजेच्या वापराचा प्रकार	वीज निर्मितीच्या प्रकारानिहाय विजेचा वापर (1000 किलो वॅट तास)			
		थर्मल	हायड्रो	इतर	एकूण
(1)	(2)	(3)	(4)	(5)	(6)
1	घरगुती	150230	0	0	150230
2	व्यापारी कामासाठी लघुशक्तीसाठी	22093	0	0	22093
3	औद्योगिक	43487	0	0	43487
4	सार्वजनिक दिवाबत्ती	11997	0	0	11997
5	कृषि	138519	0	0	138519
6	इतर	27770	0	0	27770
7	एकूण	394096	0	0	394096
8	कनेक्शन्सची संख्या (लाखात)	3.89	0	0	3.89

आधार :- अधिक्षक अभियंता, महाराष्ट्र राज्य विद्युत वितरण कंपनी मर्यादित, धुळे

तक्ता क्रमांक - 8.3

प्रकार व पृष्ठभाग यानुसार रस्त्यांची लांबी

जिल्हा :- धुळे

(लांबी :- कि.मी.मध्ये)

संदर्भ :- 31 मार्च 2009

अ. क्र.	बाब	रस्त्याचा प्रकार							
		राष्ट्रीय महामार्ग	प्रमुख राज्य महामार्ग	राज्य महामार्ग	प्रमुख जिल्हा रस्ते	इतर जिल्हा रस्ते	ग्रामीण रस्ते	इतर	एकूण रस्त्याची लांबी
(1)	(2)	(3)	(4)	(5)	(6)	(7)	(8)	(9)	(10)
1	सिमेट कॉक्रीट								
	अ) सा.बां.वि.	0	0	0	0	0	0	0	0
	ब) जिल्हा परिषद	0	0	0	0	0	0	0	0
	क) न.पा./म.न.पा.	0	0	0	0	0	0	98	98
2	डांबरी								
	अ) सा.बां.वि.	170	53	582	723	0	0	0	1528
	ब) जिल्हा परिषद	0	0	0	0	573	928	0	1501
	क) न.पा./म.न.पा.	126	4	13	3	0	0	204	224
3	खडीचे								
	अ) सा.बां.वि.	0	0	7	20	0	0	0	27
	ब) जिल्हा परिषद	0	0	0	0	268	1145	0	1413
	क) न.पा./म.न.पा.	0	0	0	1	0	0	133	134
4	इतर माल वापरून केलेले								
	अ) सा.बां.वि.	0	0	0	52	0	0	0	52
	ब) जिल्हा परिषद	0	0	0	0	74	483	0	557
	क) न.पा./म.न.पा.	0	0	0	0	0	0	13	13
5	एकूण लांबी								
	अ) सा.बां.वि.	170	53	589	795	0	0	0	1607
	ब) जिल्हा परिषद	0	0	0	0	915	2556	0	3471
	क) न.पा./म.न.पा.	126	4	13	4	0	0	447	594
	जिल्हा एकूण	296	57	602	799	915	2556	447	5672

आधार :- 1) अधिक्षक अभियंता, सार्वजनिक बांधकाम मंडळ, धुळे

2) कार्यकारी अभियंता, राष्ट्रीय महामार्ग, धुळे

.(71).

तक्ता क्रमांक - 8.4

मोटार वाहनांची आणि परवानाधारकांची संख्या

जिल्हा - धुळे

संदर्भ -31 मार्च 2009

अ. क्र.	बाब	एकूण वाहने	इंधनाच्या प्रकारानुसार वाहने		
			डिझेल	पेट्रोल	सी.एन.जी/ एल.पी.जी
(1)	(2)	(3)	(4)	(5)	(6)
प्रवासी वाहने					
1	बसेस	834	834	0	0
2	मोटारी आणि स्टेशन वॅगन्स	9557	6212	2839	506
3	जीप	5268	4478	790	0
4	टॅक्सी	2521	1765	355	401
5	तीन चाकी वाहने (रिक्षा)				
	3-सीटर	9710	2427	7027	256
	6-सीटर	307	307	0	0
6	दुचाकी वाहने	138161	0	138161	0
7	रुग्णवाहिका	70	60	10	0
8	शाळेच्या बसेस	57	57	0	0
एकूण प्रवासी वाहने		166485	16140	149182	1163
माल वाहतूक-वाहने					
1	चार चाकी	11815	11815	0	0
2	तीन चाकी	2634	2634	0	0
3	ट्रॅक्टर्स	9995	9995	0	0
4	जोड वाहने	9336	9336	0	0
5	इतर	130	130	0	0
एकूण माल वाहतूक-वाहने		33910	33910	0	0
जिल्ह्यातील एकूण वाहने		200395	50050	149182	1163
परवानाधारकांची संख्या					
1	दुचाकी वाहने	133931	X X X		
2	हलकी वाहने	18807			
3	जड वाहने	16166			
4	रिक्षा परवान्यांची संख्या	11883			

आधार - प्रादेशिक परिवहन अधिकारी, धुळे

.(72).

तक्ता क्रमांक - 8.5

महाराष्ट्र राज्य मार्ग परिवहन महामंडळाची प्रवासी वाहतूक

जिल्हा - धुळे

वर्ष :- 2008-09

अ.क्र.	बाब	आकडेवारी
(1)	(2)	(3)
1	वर्ष अखेरीस मार्गांची संख्या	361
2	मार्गांची एकूण लांबी (कि.मी.)	31385
3	मार्गांची सरासरी लांबी (कि.मी.)	87
4	वर्षातील अस्तित्वात असलेल्या बसगाड्यांची संख्या	329
5	रस्त्यावर धावणा-या बस गाड्यांची दैनिक सरासरी संख्या	326
6	प्रवाशांची दैनिक सरासरी (संख्या हजारात)	114
7	वाहतुकीमुळे वर्षात मिळालेले उत्पन्न (रुपये हजारात)	763046
8	दर प्रवाशामागे मिळालेले सरासरी उत्पन्न (रुपये दर दिवशी)	18.00

आधार - विभागीय नियंत्रक, महाराष्ट्र राज्य मार्ग परिवहन महामंडळ, विभाग - धुळे.

.(73).

तक्ता क्रमांक - 8.6
पोस्ट आणि दूरध्वनी सेवा यांची आकडेवारी

जिल्हा - धुळे

संदर्भ - 31 मार्च 2009

अ. क्र.	तालुका	पोस्टांची संख्या	तारघरांची संख्या	पत्रपेट्यांची संख्या	पोस्टमनांची संख्या	पोस्टाची सुविधा असलेल्या गावांची संख्या	वैयक्तिक दूरध्वनी संख्या			सार्वजनिक दूरध्वनी केंद्रांची संख्या (PCO)
							ग्रामीण	नागरी	एकूण	
(1)	(2)	(3)	(4)	(5)	(6)	(7)	(8)	(9)	(10)	(11)
1	शिरपूर	51	0	146	8	51	2801	3517	6318	536
2	शिंदखेडा	57	0	191	8	57	4790	1872	6662	583
3	साक्री	68	0	187	4	68	6206	0	6206	792
4	धुळे	96	0	269	48	96	7093	19686	26779	1973
एकूण जिल्हा		272	0	793	68	272	20890	25075	45965	3884

टीप - सन 2008-09 पासून तारघर बंद झाल्याने व बंद केलेले दूरध्वनी नंबर परत चालू करत नसल्याने दूरध्वनी व तारघरांच्या संख्येत गतवर्षाच्या तुलनेत घट झालेली दिसून येते.

आधार :-1) प्रवर अधीक्षक ,डाकघर , धुळे

2) महाप्रबंधक ,दुरसंचार कार्यालय, धुळे

तक्ता क्रमांक -9.1

कारखान्यातील कामगारांची दैनिक सरासरी संख्या

जिल्हा- धुळे
2007

संदर्भ वर्ष :

अ. क्र.	उद्योग गट	संकेतांक	कारखाने संख्या			स्तंभ 6 मधील कारखान्यातील कामगार संख्या		काम केलेल्या श्रम दिनांची एकूण संख्या (हजारात)	प्रपत्र न पाठविणारे चालू कारखाने	
			नोंदणी झालेले	बंद	प्रपत्र पाठविणारे चालू	एकूण	पैकी स्त्रिया		संख्या	कामगार संख्या
1	2	3	4	5	6	7	8	9	10	11
1	गुरे पालन	14	19	0	2	35	0	3	17	343
2	मासे,मटन,फळे व भाजीपाला यांचे उत्पादन व त्यावर प्रक्रिया करणे व साठवण करणे	151	101	3	32	580	10	159	66	1862
3	दुधाचे पदार्थ तयार करणे	152	13	2	4	183	13	67	7	120
4	गिरणीद्वारे पीठ,भात,दाळ इ. धान्यावर प्रक्रिया करून उत्पादन	153	25	3	11	441	70	131	11	198
5	पाव,बिस्किटे,केक वगैरे अन्नपदार्थांचे उत्पादन	154	19	4	8	2451	21	196	7	447
6	मादक पेय पदार्थांचे उत्पादन	155	22	0	4	57	0	17	18	93
7	सुती कापडांचे उत्पादन,सूत कातणे, कापड विणणे व त्यावरील प्रक्रिया	171	11	1	7	1336	69	442	3	51
8	इतर कापडांचे उत्पादन	172	8	0	5	36	0	8	3	32
9	कापडांची उत्पादने (तयार कपडे धरून)	181	2	0	1	450	120	136	1	43
10	लाकूड कापणे व फळया तयार करणे (प्लायवूड सोडून)	201	73	1	51	713	0	53	21	98
11	कागद व कागदापासून तयार होणा-या वस्तूंचे उत्पादन	210	5	1	1	75	0	14	3	36
12	वर्तमान पत्रांची छपाई व प्रकाशन	221	1	0	0	0	0	0	1	10
13	दगडी कोळशाचे उत्पादन	231	2	0	0	0	0	0	2	25

तक्ता क्रमांक -9.1

कारखान्यातील कामगारांची दैनिक सरासरी संख्या

जिल्हा- धुळे
2007

संदर्भ वर्ष :

अ. क्र.	उद्योग गट	संकेतांक	कारखाने संख्या			स्तंभ 6 मधील कारखान्यातील कामगार संख्या		काम केलेल्या श्रम दिनांची एकूण संख्या (हजारात)	प्रपत्र न पाठविणारे चालू कारखाने	
			नोंदणी झालेले	बंद	प्रपत्र पाठविणारे चालू	एकूण	पैकी स्त्रिया		संख्या	कामगार संख्या
1	2	3	4	5	6	7	8	9	10	11
14	पेट्रोलियम पदार्थांचे शुध्दीकरण, एल.पी.जी. गॅस, मेणबत्त्या तयार करणे इत्यादी	232	3	2	0	0	0	0	1	25
15	रासायनिक वस्तूचे उत्पादन उदा. फिनाइल, टरपेंटाइन, इत्यादी (रासायनिक खते सोडून)	241	9	3	1	25	0	7	5	53
16	इतर रासायनिक वस्तूचे उत्पादन	242	16	1	2	185	0	56	13	135
17	रबर उत्पादन (टायर, ट्यूब उत्पादने)	251	16	0	3	10	2	3	13	72
18	प्लॅस्टिक उत्पादने / (पाईप, सूटकेस इत्यादी)	252	12	4	2	257	2	76	6	90
19	अधातू खनिज पदार्थांचे उत्पादन	269	18	4	5	60	10	143	9	152
20	प्राथमिक स्वरूपाचे लोखंड तयार करणे	271	4	1	1	105	0	32	2	102
21	धातूचे ओतकाम (सोने चांदी इतर धातू पासून दागिने बनविणे)	272	4	1	3	60	2	18	0	0
22	फॅब्रिकेटेड स्ट्रक्चरल धातू उत्पादन (रोलिंग शटर, दरवाजा, गिडक्या, तिजो-या इत्यादी)	281	2	0	0	0	0	0	2	508
23	इतर फॅब्रिकेटेड धातूचे उत्पादन (शेतीची अवजारे, नट-बोल्ट, कुलुपे इ.)	289	3	0	0	0	0	0	3	51
24	विशेष उपयोगासाठी यंत्र व यंत्र सामग्रीचे उत्पादन (शेतीच्या उपयोगासाठी)	292	1	0	0	0	0	0	1	14

तक्ता क्रमांक -9.1

कारखान्यातील कामगारांची दैनिक सरासरी संख्या

जिल्हा- धुळे
2007

संदर्भ वर्ष :

अ. क्र.	उद्योग गट	संकेतांक	कारखाने संख्या			स्तंभ 6 मधील कारखान्यातील कामगार संख्या		काम केलेल्या श्रम दिनांची एकूण संख्या (हजारात)	प्रपत्र न पाठविणारे चालू कारखाने	
			नोंदणी झालेले	बंद	प्रपत्र पाठविणारे चालू	एकूण	पैकी स्त्रिया		संख्या	कामगार संख्या
1	2	3	4	5	6	7	8	9	10	11
25	इलेक्ट्रीक मोटार, जनरेटर, ट्रान्सफॉर्मर इत्यादी वस्तूंचे उत्पादन	311	1	0	0	0	0	0	1	20
26	वायरचे उत्पादन	313	1	0	0	0	0	0	1	10
27	विद्युत घट प्रायमरी सेल्स आणि बॅटरीज यांची निर्मिती	314	1	0	0	0	0	0	1	10
28	इतर विद्युत उपकरणांचे उत्पादन	319	1	0	1	14	0	3	0	0
29	इलेक्ट्रॉनिक वस्तूचे उत्पादन जसे दूरचित्रवाणी संच, रेडिओ इत्यादी	322	1	1	0	0	0	0	0	0
30	पाण्याची साठवणूक, शुद्धीकरण व पुरवठा	410	3	0	2	18	0	5	1	21
31	मोटर वाहने दुरुस्ती व देखभाल	502	13	1	9	349	23	122	3	304
32	पेट्रोलियम पदार्थांची किरकोळ विक्री	505	5	1	0	0	0	0	4	74
33	बिगरशेतकी पुननिर्माण उत्पादने, टाकाऊ भंगार सामान, यांची घाऊक विक्री	514	1	0	1	35	0	11	0	0
34	वाहतुक व वाहतुकीला सहायक सुविधा (ट्रॅव्हल एजन्सीज इत्यादी)	630	1	0	1	15	0	5	0	0
	जिल्हा:- एकूण		417	34	157	7490	342	1579	226	4999

आधार :- औद्योगिक सुरक्षा व आरोग्य संचालनालय, मुंबई .

तक्ता क्रमांक - 9.2

रोजगार व स्वयंरोजगार मार्गदर्शन केंद्रांतील आकडेवारी

जिल्हा :- धुळे

संदर्भ वर्ष :- 2008 - 2009

अ. क्र.	बाब	संख्या
(1)	(2)	(3)
1	जाहीर केलेल्या रिकाम्या जागांची संख्या	3197
2	रोजगार स्वरोजगार मार्गदर्शक केंद्राचा उपयोग करणारे मालक	85
3	मागील वर्ष अखेरीस पटावरील उमेदवार	56305
4	चालू वर्षात नवीन नोंदणी केलेले उमेदवार	13010
5	नोकरी मिळालेले उमेदवार	36
6	वर्ष अखेरीस पटावरील उमेदवार	54057
7	नोकरी मिळालेले उमेदवार	
	अ) खाजगी क्षेत्र	6
	ब) सार्वजनिक क्षेत्र	30
	क) एकूण	36
8	नोकरी मिळालेले उमेदवार	
	अ) अनुसूचित जाती/ अनुसूचित जमाती	6
	ब) इतर	30
	क) एकूण	36
9	रोजगार स्वयंरोजगार योजनेअंतर्गत लाभ प्राप्त झालेले उमेदवार	
	अ) रोजगार	36
	ब) स्वयंरोजगार	0
10	रोजगार स्वरोजगार मार्गदर्शक केंद्रातील व्यवसाय मार्गदर्शन केंद्र	
	1) वैयक्तिक मार्गदर्शन/ व्यक्तिशः अगर गटामध्ये सल्ला दिलेले	180
	2) रोजगार स्वरोजगार मार्गदर्शक केंद्रामध्ये घेण्यात आलेल्या गटांची चर्चा	13
	3) मार्गदर्शन केलेल्या अर्जदारांना नोकरी विषयी/ प्रशिक्षणासाठी/ उमेदवारासाठी दिलेल्यांची संख्या	0

आधार - सहाय्यक संचालक, जिल्हा रोजगार व स्वयंरोजगार मार्गदर्शन केंद्र - धुळे

तक्ता क्रमांक - 9.3

शासकीय व स्थानिक स्वराज्य संस्थांतील कर्मचा-यांची संख्या

जिल्हा - धुळे

संदर्भ वर्ष :- 2007

अ. क्र.	बाब	पदांचा तपशील	शासकीय	जिल्हा परिषद	महानगर पालिका	नगर परिषद
(1)	(2)	(3)	(4)	(5)	(6)	(7)
1	वर्ग - अ	एकूण मंजूर पदे	583	230	24	1
		भरलेली पदे	449	190	11	1
		पैकी स्त्रिया	49	27	3	0
2	वर्ग - ब	एकूण मंजूर पदे	1016	465	24	6
		भरलेली पदे	738	363	4	6
		पैकी स्त्रिया	89	48	0	0
3	वर्ग - क	एकूण मंजूर पदे	7601	4958	602	381
		भरलेली पदे	6304	4628	515	297
		पैकी स्त्रिया	503	1703	93	44
4	वर्ग - ड	एकूण मंजूर पदे	2676	703	1365	405
		भरलेली पदे	2296	643	1301	395
		पैकी स्त्रिया	286	149	478	72
5	एकूण	मंजूर पदे	11876	6356	2015	793
		भरलेली पदे	9787	5824	1831	699
		पैकी स्त्रिया	927	1927	574	116
6	*इतर वर्ग-इ कर्मचारी	एकूण मंजूर पदे	1645	3051	132	32
		भरलेली पदे	1051	2952	132	25
		पैकी स्त्रिया	326	2910	126	5
7	एकूण	मंजूर पदे (5+6)	13521	9407	2147	825
		भरलेली पदे	10838	8776	1963	724
		पैकी स्त्रिया	1253	4837	700	121

टीप (*) - 'इतर' यामध्ये कार्यव्ययी आस्थापनेवरील, आकस्मिक खर्चातील रोजगार दिले जाणारे, रोजंदारीवरील, अंशकालीन, मानसेवी आणि वरील वर्गात समाविष्ट न झालेले कर्मचारी यांचा समावेश आहे.

आधार - अर्थ व सांख्यिकी संचालनालय, मुंबई

तक्ता क्रमांक - 9.4
निरनिराळ्या उद्योगांतील रोजगार

जिल्हा - धुळे

संदर्भ वर्ष :- 2008-09

अ. क्र.	उद्योग गट	राष्ट्रीय उद्योग संकेतांक	एकूण आस्थापनांची संख्या	माहिती देणा-या आस्थापनांची संख्या	कर्मचारी संख्या			
					शासकीय	निम-शासकीय	खाजगी	एकूण
(1)	(2)	(3)	(4)	(5)	(6)	(7)	(8)	(9)
1	कृषी	0	11	9	838	0	8	846
2	खाणकाम	10	2	2	8	17	0	25
3	वस्तुनिर्माण	20 ते 39	34	16	165	484	8943	9592
4	वीज निर्मिती, गॅस, पाणी व सांडपाणी सेवा	40 ते 49	6	6	621	1392	0	2013
5	बांधकाम	50	11	11	1184	0	0	1184
6	घाऊक व किरकोळ व्यापार व हॉटेल व्यवसाय	60 ते 69	7	1	0	0	91	91
7	परिवहन, गोदामे आणि दळणवळण	70 ते 75	5	5	1711	3614	0	5325
8	वित्त पुरवठा, विमा स्थावर मालमत्ता आणि व्यापार विषयक सेवा	80 ते 83	97	50	43	864	2282	3189
9	सामूहिक, सामाजिक व व्यक्तिगत सेवा	90 ते 99	284	131	17037	137	8831	26005
जिल्हा एकूण			457	231	21607	6508	20155	48270

आधार - सहाय्यक संचालक, जिल्हा रोजगार व स्वयंरोजगार मार्गदर्शन केंद्र, धुळे

तक्ता क्रमांक - 9.5

कृषी व बिगर-कृषी उद्योग

जिल्हा - धुळे

संदर्भ वर्ष :- 2005

अ. क्र.	बाब	कृषी उद्योग			बिगर -कृषी उद्योग			कृषी व बिगर -कृषी एकूण		
		ग्रामीण	नागरी	एकूण	ग्रामीण	नागरी	एकूण	ग्रामीण	नागरी	एकूण
(1)	(2)	(3)	(4)	(5)	(6)	(7)	(8)	(9)	(10)	(11)
1	उद्योगांची संख्या									
	1.1 स्वकार्यरत उद्योग	3901	95	3996	25476	13924	39400	29377	14019	43396
	1.2 आस्थापना	899	27	926	8764	7113	15877	9663	7140	16803
	1.3 एकूण	4800	122	4922	34240	21037	55277	39040	21159	60199
2	मालकीच्या प्रकारानुसार उद्योग									
	2.1 सहकारी	30	0	30	528	327	855	558	327	885
	2.2 सार्वजनिक	10	2	12	3254	807	4061	3264	809	4073
	2.3 खाजगी	4760	120	4880	30458	19903	50361	35218	20023	55241
3	मालकाचा विशेष सामाजिक गट (एकूण संस्थांची टक्केवारी)									
	3.1 अनुसूचित जाती	13.60	4.10	13.37	7.43	3.99	6.12	8.19	3.99	6.71
	3.2 अनुसूचित जमाती	12.21	7.38	12.09	7.95	2.61	5.92	8.48	2.64	6.42
4	जागेविरहित कार्यान्वित असलेल्या उद्योगांची एकूणशी टक्केवारी	71.13	51.64	70.64	25.53	18.48	22.85	31.13	18.67	26.75
5	शक्तीवर चालणा-या उद्योगांची एकूण उद्योगांशी टक्केवारी	1.06	0.82	1.06	15.02	18.61	16.38	13.30	18.50	15.13
6	सर्वसाधारणपणे काम करणा-या कामगारांची संख्या									
	6.1 एकूण कामगार	7500	247	7747	66048	60886	126934	73548	61133	134681
	6.2 वेतनावर काम करणारे कामगार	1302	74	1376	32042	38115	70157	33344	38189	71533
	6.3 वेतनावरील कामगारांची एकूण कामगारांशी टक्केवारी	17.36	29.96	17.76	48.51	62.60	55.27	45.34	62.47	53.11
	6.4 कामगारांची प्रति उद्योग सरासरी संख्या	1.56	2.02	1.57	1.93	2.89	2.30	1.88	2.89	2.24

आधार :- अर्थ व सांख्यिकी संचालनालय, महाराष्ट्र शासन, मुंबई (आर्थिक गणना-2005)

तक्ता क्रमांक: 9.6

प्रमुख उद्योग गटानुसार उद्योगांची आणि नियमित काम करणा-या कामगारांची संख्या

जिल्हा - धुळ

सदम वष :-

2005

अ. क्र.	उद्योग गट	ग्रामीण		नागरी		एकूण	
		उद्योग	कामगार	उद्योग	कामगार	उद्योग	कामगार
(1)	(2)	(3)	(4)	(5)	(6)	(7)	(8)
1	कृषी	4800	7500	122	247	4922	7747
2	खनिज उत्पादन व खाणकाम	40	110	9	21	49	131
3	वस्तुनिर्माण	6766	15469	3169	8947	9935	24416
4	वीज, गॅस आणि पाणी पुरवठा	50	402	25	312	75	714
5	बांधकाम	501	865	160	293	661	1158
6	घाऊक व्यापार	1962	2882	847	1664	2809	4546
7	किरकोळ व्यापार	13714	18118	10214	16892	23928	35010
8	उपाहारगृहे आणि हॉटेल्स	951	2247	754	2096	1705	4343
9	वाहतूक, साठवण आणि गोदामविषयक	1393	1933	803	2072	2196	4005
11	दळणवळण	789	1081	497	850	1286	1931
12	वित्तीय, विमा, स्थावर मालमत्ता आणि व्यावसायिक सेवा	1379	2854	1241	4156	2620	7010
13	सामूहिक, सामाजिक व व्यक्तिगत सेवा	3306	4446	1771	2951	5077	7397
14	इतर सेवा (इतरत्र वर्गीकरण न केलेल्या)	3389	15641	1547	20632	4936	36273
15	बिगर- कृषी उद्योग गट (एकूण) (2 ते 14)	34240	66048	21037	60886	55277	126934
सर्व प्रमुख उद्योग गट (एकूण) (1+15)		39040	73548	21159	61133	60199	134681

आधार :- अर्थ व सांख्यिकी संचालनालय, महाराष्ट्र शासन, मुंबई (आर्थिक गणना -2005)

तक्ता क्रमांक - 9.7

महत्त्वाच्या उद्योग गटानुसार कृषी व बिगर - कृषी आस्थापनांची व त्यातील कामगारांची संख्या

जिल्हा - धुळे

संदर्भ वर्ष : 2005

अ. क्र.	उद्योग गट संकेतांक	उद्योग गट	आस्थापना			आस्थापनेवरील कामगार		
			ग्रामीण	नागरी	एकूण	ग्रामीण	नागरी	एकूण
(1)	(2)	(3)	(4)	(5)	(6)	(7)	(8)	(9)
1	0	कृषी	899	27	926	1302	74	1376
2	1	खाणकाम व दगडकाम	16	4	20	63	12	75
3	2 व 3	वस्तुनिर्माण	1066	1170	2236	7726	5196	12922
4	4	बीज, गॅस व पाणी पुरवठा	44	18	62	392	299	691
5	5	बांधकाम	134	44	178	345	111	456
6	6	घाऊक व्यापार	312	303	615	659	671	1330
7	6	किरकोळ व्यापार	2036	2651	4687	3198	5359	8557
8	6	उपाहारगृहे व हॉटेल्स	383	447	830	1035	1191	2226
9	7	वाहतूक, साठवण व गोदाम विषयक	279	171	450	567	1263	1830
11	7	दळणवळण	190	92	282	369	336	705
12	8	वित्तीय, विमा, स्थावर मालमत्ता आणि व्यावसायिक सेवा	569	638	1207	1613	3009	4622
13	9	सामुहिक, सामाजिक व व्यक्तिगत सेवा	954	540	1494	1459	1175	2634
14	10	इतर	2781	1035	3816	14616	19493	34109
एकूण			9663	7140	16803	33344	38189	71533

आधार :- अर्थ व सांख्यिकी संचालनालय, महाराष्ट्र शासन, मुंबई (आर्थिक गणना-2005)

.(83).

तक्ता क्रमांक - 10.1

शैक्षणिक संस्थांची (शाळा / महाविद्यालय इ.) संख्या

जिल्हा - धुळे

संदर्भ वर्ष :- 2008-09

अ. क्र.	तालुका	बाब	प्राथमिक संस्था					माध्यमिक संस्था				
			शासकीय	स्थानिक संस्था	खाजगी		एकूण	शासकीय	स्थानिक संस्था	खाजगी		एकूण
					अनुदानित	विना अनुदानित				अनुदानित	विना अनुदानित	
1	2	3	4	5	6	7	8	9	10	11	12	13
1	शिरपूर	एकूण	7	220	28	3	258	11	0	32	3	46
		पैकी मुलींकरिता	0	2	0	0	2	0	0	9	1	10
2	शिंदखेडा	एकूण	3	166	21	14	204	5	0	52	7	64
		पैकी मुलींकरिता	0	9	0	0	9	0	0	1	0	1
3	साक्री	एकूण	12	384	34	1	431	10	0	66	6	82
		पैकी मुलींकरिता	0	12	0	0	12	0	0	0	1	1
4	धुळे	एकूण	1	238	108	21	368	4	1	74	21	100
		पैकी मुलींकरिता	0	19	3	0	22	0	0	3	0	3
एकूण जिल्हा		एकूण	23	1008	191	39	1261	30	1	224	37	292
		पैकी मुलींकरिता	0	42	3	0	45	0	0	13	2	15

तक्ता क्रमांक - 10.1 (पुढे चालु)

अ. क्र.	तालुका	बाब	उच्च माध्यमिक					महाविद्यालये (सर्व)					एकूण शैक्षणिक संस्था
			शासकीय	स्थानिक संस्था	खाजगी		एकूण	शासकीय	स्थानिक संस्था	खाजगी		एकूण	
					अनुदानित	विना अनुदानित				अनुदानित	विना अनुदानित		
1	2	3	14	15	16	17	18	19	20	21	22	23	24
1	शिरपूर	एकूण	0	1	18	1	20	0	0	4	7	11	335
		पैकी मुलींकरिता	0	0	3	0	3	0	0	1	1	2	17
2	शिंदखेडा	एकूण	0	0	16	0	16	0	0	5	1	6	290
		पैकी मुलींकरिता	0	0	1	0	1	0	0	0	1	1	12
3	साक्री	एकूण	2	0	21	0	23	0	0	6	1	7	543
		पैकी मुलींकरिता	1	0	0	0	1	0	0	0	0	0	14
4	धुळे	एकूण	0	0	56	0	56	0	0	16	16	32	556
		पैकी मुलींकरिता	0	0	6	0	6	0	0	1	0	1	32
एकूण जिल्हा		एकूण	2	1	111	1	115	0	0	31	25	56	1724
		पैकी मुलींकरिता	1	0	10	0	11	0	0	2	2	4	75

आधार - 1) उत्तर महाराष्ट्र विद्यापीठ - जळगाव

2) जि.प. प्राथमिक व माध्यमिक विभाग- धुळे

तक्ता क्रमांक - 10.2
शैक्षणिक संस्थांतील शिक्षक

जिल्हा :- धुळे

संदर्भ वर्ष : 2008-09

अ. क्र.	तालुका	बाब	प्राथमिक शिक्षक					माध्यमिक शिक्षक				
			शासकीय	स्थानिक संस्था	खाजगी		एकूण	शासकीय	स्थानिक संस्था	खाजगी		एकूण
					अनुदानित	विना अनुदानित				अनुदानित	विना अनुदानित	
(1)	(2)	(3)	(4)	(5)	(6)	(7)	(8)	(9)	(10)	(11)	(12)	(13)
1	शिरपूर	एकूण	57	846	133	26	1062	67	0	385	39	491
		पैकी स्त्रिया	12	264	56	10	342	6	0	56	18	80
2	शिंदखेडा	एकूण	20	624	156	100	900	29	0	633	75	737
		पैकी स्त्रिया	5	227	63	49	344	3	0	74	15	92
3	साक्री	एकूण	85	1096	211	5	1397	128	0	586	38	752
		पैकी स्त्रिया	35	361	70	4	470	17	0	79	4	100
4	धुळे	एकूण	5	1053	848	162	2068	12	19	1351	140	1522
		पैकी स्त्रिया	5	569	504	125	1203	3	5	365	60	433
एकूण जिल्हा		एकूण	167	3619	1348	293	5427	236	19	2955	292	3502
		पैकी स्त्रिया	57	1421	693	188	2359	29	5	574	97	705

तक्ता क्रमांक - 10.2 (पुढे चालू)

अ. क्र.	तालुका	बाब	उच्च माध्यमिक शिक्षक					महाविद्यालयातील शिक्षक					
			शासकीय	स्थानिक संस्था	खाजगी		एकूण	शासकीय	स्थानिक संस्था	खाजगी		एकूण	एकूण शिक्षक
					अनुदानित	विना अनुदानित				अनुदानित	विना अनुदानित		
(1)	(2)	(3)	(14)	(15)	(16)	(17)	(18)	(19)	(20)	(21)	(22)	(23)	(24)
1	शिरपूर	एकूण	0	76	410	14	500	0	0	114	132	246	2299
		पैकी स्त्रिया	0	14	67	4	85	0	0	21	24	45	552
2	शिंदखेडा	एकूण	0	0	434	0	434	0	0	85	9	94	2165
		पैकी स्त्रिया	0	0	76	0	76	0	0	8	2	10	522
3	साक्री	एकूण	16	0	619	0	635	0	0	151	8	159	2943
		पैकी स्त्रिया	7	0	78	0	85	0	0	18	2	20	675
4	धुळे	एकूण	0	0	1808	0	1808	0	0	310	251	561	5959
		पैकी स्त्रिया	0	0	495	0	495	0	0	65	81	146	2277
एकूण जिल्हा		एकूण	16	76	3271	14	3377	0	0	660	400	1060	13366
		पैकी स्त्रिया	7	14	716	4	741	0	0	112	109	221	4026

आधार - 1) उत्तर महाराष्ट्र विद्यापीठ - जळगांव

2) जि.प. प्राथमिक व माध्यमिक विभाग- धुळे

.(85).

तक्ता क्रमांक - 10.3
शैक्षणिक संस्थांतील विद्यार्थी संख्या

जिल्हा - धुळे

संदर्भ वर्ष : 2008-09

अ.क्र.	तालुका	बाब	प्राथमिक विद्यार्थी					माध्यमिक विद्यार्थी				
			शासकीय	स्थानिक संस्था	खाजगी		एकूण	शासकीय	स्थानिक संस्था	खाजगी		एकूण
					अनुदानित	विना अनुदानित				अनुदानित	विना अनुदानित	
(1)	(2)	(3)	(4)	(5)	(6)	(7)	(8)	(9)	(10)	(11)	(12)	(13)
1	शिरपूर	एकूण	1584	24228	6922	1325	34059	1695	0	15929	701	18325
		पैकी मुली	718	10998	4645	562	16923	564	0	7020	186	7770
2	शिंदखेडा	एकूण	556	18594	5497	2064	26711	713	0	20755	1986	23454
		पैकी मुली	235	8924	2116	786	12061	121	0	9110	1374	10605
3	साक्री	एकूण	3770	30950	8158	277	43155	2764	0	22241	1123	26128
		पैकी मुली	1805	15121	3761	134	20821	1106	0	9279	666	11051
4	धुळे	एकूण	160	32841	42179	6672	81852	473	355	34439	4466	39733
		पैकी मुली	64	16162	21113	2917	40256	40	81	16206	1279	17606
एकूण जिल्हा		एकूण	6070	106613	62756	10338	185777	5645	355	93364	8276	107640
		पैकी मुली	2822	51205	31635	4399	90061	1831	81	41615	3505	47032

तक्ता क्रमांक - 10.3 (पुढे चालू)

अ.क्र.	तालुका	बाब	उच्च माध्यमिक विद्यार्थी					महाविद्यालयातील विद्यार्थी					
			शासकीय	स्थानिक संस्था	खाजगी		एकूण	शासकीय	स्थानिक संस्था	खाजगी		एकूण	एकूण विद्यार्थी
					अनुदानित	विना अनुदानित				अनुदानित	विना अनुदानित		
(1)	(2)	(3)	(14)	(15)	(16)	(17)	(18)	(19)	(20)	(21)	(22)	(23)	(24)
1	शिरपूर	एकूण	0	2760	19543	501	22804	0	0	3593	2799	6392	81580
		पैकी मुली	0	1116	8474	227	9817	0	0	1591	783	2374	36884
2	शिंदखेडा	एकूण	0	0	18256	0	18256	0	0	2876	71	2947	71368
		पैकी मुली	0	0	7652	0	7652	0	0	1047	30	1077	31395
3	साक्री	एकूण	1335	0	23005	0	24340	0	0	3411	100	3511	97134
		पैकी मुली	730	0	9795	0	10525	0	0	1271	32	1303	43700
4	धुळे	एकूण	0	0	54850	0	54850	0	0	11951	5431	17382	193817
		पैकी मुली	0	0	23774	0	23774	0	0	5141	1516	6657	88293
एकूण जिल्हा		एकूण	1335	2760	115654	501	120250	0	0	21831	8401	30232	443899
		पैकी मुली	730	1116	49695	227	51768	0	0	9050	2361	11411	200272

आधार - 1) उत्तर महाराष्ट्र विद्यापीठ - जळगांव
2) जि.प. प्राथमिक व माध्यमिक विभाग- धुळे

तक्ता क्रमांक - 10.4

शैक्षणिक संस्थांतील अनुसुचित जातीच्या विद्यार्थ्यांची संख्या

जिल्हा - धुळे

संदर्भ वर्ष: 2008-09

अ.क्र.	तालुका	बाब	प्राथमिक विद्यार्थी					माध्यमिक विद्यार्थी				
			शासकीय	स्थानिक संस्था	खाजगी		एकूण	शासकीय	स्थानिक संस्था	खाजगी		एकूण
					अनुदानित	विना अनुदानित				अनुदानित	विना अनुदानित	
(1)	(2)	(3)	(4)	(5)	(6)	(7)	(8)	(9)	(10)	(11)	(12)	(13)
1	शिरपूर	एकूण	3	1768	507	0	2278	1016	0	1953	17	2986
		पैकी मुली	0	750	326	0	1076	505	0	886	5	1396
2	शिंदखेडा	एकूण	1	1769	793	130	2693	105	0	1998	239	2342
		पैकी मुली	0	802	193	46	1041	1	0	896	139	1036
3	साक्री	एकूण	0	1278	312	5	1595	19	0	1538	539	2096
		पैकी मुली	0	621	110	2	733	3	0	459	229	691
4	धुळे	एकूण	34	2828	2994	546	6402	19	106	8670	247	9042
		पैकी मुली	0	1379	1108	257	2744	0	28	2704	120	2852
एकूण जिल्हा		एकूण	38	7643	4606	681	12968	1159	106	14159	1042	16466
		पैकी मुली	0	3552	1737	305	5594	509	28	4945	493	5975

तक्ता क्रमांक - 10.4 (पुढे चालू)

अ.क्र.	तालुका	बाब	उच्च माध्यमिक विद्यार्थी					महाविद्यालयातील विद्यार्थी					एकूण अनुसुचित जाती विद्यार्थी संख्या
			शासकीय	स्थानिक संस्था	खाजगी		एकूण	शासकीय	स्थानिक संस्था	खाजगी		एकूण	
					अनुदानित	विना अनुदानित				अनुदानित	विना अनुदानित		
(1)	(2)	(3)	(14)	(15)	(16)	(17)	(18)	(19)	(20)	(21)	(22)	(23)	(24)
1	शिरपूर	एकूण	0	342	1263	15	1620	0	0	227	63	290	7174
		पैकी मुली	0	146	621	5	772	0	0	89	23	112	3356
2	शिंदखेडा	एकूण	0	0	1177	0	1177	0	0	168	10	178	6390
		पैकी मुली	0	0	485	0	485	0	0	46	4	50	2612
3	साक्री	एकूण	0	0	1348	0	1348	0	0	199	7	206	5245
		पैकी मुली	0	0	584	0	584	0	0	71	2	73	2081
4	धुळे	एकूण	0	0	4690	0	4690	0	0	1167	348	1515	21649
		पैकी मुली	0	0	2093	0	2093	0	0	483	124	607	8296
एकूण जिल्हा		एकूण	0	342	8478	15	8835	0	0	1761	428	2189	40458
		पैकी मुली	0	146	3783	5	3934	0	0	689	153	842	16345

आधार - 1) उत्तर महाराष्ट्र विद्यापीठ - जळगांव

2) जि.प. प्राथमिक व माध्यमिक विभाग- धुळे

तक्ता क्रमांक - 10.5

शैक्षणिक संस्थांतील अनुसुचित जमातीच्या विद्यार्थ्यांची संख्या

जिल्हा :- धुळे

संदर्भ वर्ष : 2008-09

अ. क्र.	तालुका	बाब	प्राथमिक विद्यार्थी					माध्यमिक विद्यार्थी				
			शासकीय	स्थानिक संस्था	खाजगी		एकूण	शासकीय	स्थानिक संस्था	खाजगी		एकूण
					अनुदानित	विना अनुदानित				अनुदानित	विना अनुदानित	
(1)	(2)	(3)	(4)	(5)	(6)	(7)	(8)	(9)	(10)	(11)	(12)	(13)
1	शिरपूर	एकूण	1574	12370	1034	224	15202	1532	0	5998	132	7662
		पैकी मुली	600	5805	490	150	7045	493	0	2824	53	3370
2	शिंदखेडा	एकूण	555	5942	2786	149	9432	424	0	5908	317	6649
		पैकी मुली	235	2733	1116	66	4150	91	0	2636	188	2915
3	साक्री	एकूण	3715	19126	4132	3	26976	3027	0	10033	486	13546
		पैकी मुली	1805	9449	2131	1	13386	1220	0	5524	226	6970
4	धुळे	एकूण	35	9518	1317	528	11398	337	13	8889	197	9436
		पैकी मुली	10	4559	413	154	5136	16	2	2648	77	2743
एकूण जिल्हा		एकूण	5879	46956	9269	904	63008	5320	13	30828	1132	37293
		पैकी मुली	2650	22546	4150	371	29717	1820	2	13632	544	15998

तक्ता क्रमांक - 10.5 (पुढे चालू)

अ. क्र.	तालुका	बाब	उच्च माध्यमिक विद्यार्थी					महाविद्यालयातील विद्यार्थी					एकूण अनुसुचित जमातीच्या विद्यार्थी संख्या
			शासकीय	स्थानिक संस्था	खाजगी		एकूण	शासकीय	स्थानिक संस्था	खाजगी		एकूण	
					अनुदानित	विना अनुदानित				अनुदानित	विना अनुदानित		
(1)	(2)	(3)	(14)	(15)	(16)	(17)	(18)	(19)	(20)	(21)	(22)	(23)	(24)
1	शिरपूर	एकूण	0	235	2676	22	2933	0	0	428	57	485	26282
		पैकी मुली	0	96	1023	10	1129	0	0	131	13	144	11688
2	शिंदखेडा	एकूण	0	0	2209	0	2209	0	0	176	12	188	18478
		पैकी मुली	0	0	913	0	913	0	0	32	0	32	8010
3	साक्री	एकूण	1335	0	6713	0	8048	0	0	991	26	1017	49587
		पैकी मुली	730	0	2703	0	3433	0	0	270	4	274	24063
4	धुळे	एकूण	0	0	5799	0	5799	0	0	451	118	569	27202
		पैकी मुली	0	0	2183	0	2183	0	0	195	23	218	10280
एकूण जिल्हा		एकूण	1335	235	17397	22	18989	0	0	2046	213	2259	121549
		पैकी मुली	730	96	6822	10	7658	0	0	628	40	668	54041

आधार - 1) उत्तर महाराष्ट्र विद्यापीठ - जळगांव

2) जि.प. प्राथमिक व माध्यमिक विभाग- धुळे

तक्ता क्रमांक - 10.6

शारीरिक शिक्षण महाविद्यालये, क्रीडांगणे, क्रीडा संस्था आणि क्रीडा शिष्यवृत्तीधारक

जिल्हा :- धुळे

संदर्भ वर्ष :- 2008-09

अ. क्र.	तालुका	शारीरिक शिक्षण महाविद्यालये (संख्या)	अधिकृत क्रीडांगणे, व्यायाम शाळा (संख्या)		खेळाच्या स्टेडियमची संख्या	अधिकृत जलतरण तलाव (संख्या)	वर्षात घेतलेली क्रीडा प्रशिक्षण शिबिरे (संख्या)	राज्यपातळीवर निवड झालेल्या खेळाडूंची संख्या		क्रीडा शिष्यवृत्ती धारकांची संख्या	
			क्रीडांगणे	व्यायाम शाळा				एकूण	पैकी मुली	एकूण	पैकी मुली
(1)	(2)	(3)	(4)	(5)	(6)	(7)	(8)	(9)	(10)	(11)	(12)
1	शिरपूर	0	18	26	1	2	2	30	10	4	1
2	शिंदखेडा	0	12	10	1	0	1	7	2	0	0
3	साक्री	0	17	20	1	0	1	8	0	4	1
4	धुळे	0	43	29	3	4	10	302	150	6	1
जिल्हा एकूण		0	90	85	6	6	14	347	162	14	3

टिप - स्तंभ 4 ते 8 मध्ये जिल्हा क्रीडा अधिकारी यांच्या मार्फत अनुदान वितरित केलेल्या शाळा व नोंदणीकृत क्रीडा संस्था यांचा समावेश आहे.

आधार - जिल्हा क्रीडा अधिकारी, धुळे

तक्ता क्रमांक - 10.7

इयत्तानिहाय विद्यार्थ्यांची संख्या

जिल्हा :- धुळे

संदर्भ वर्ष :- 2008-09

अ.क्र.	तालुका	इयत्ता						
		1 ली	2 री	3 री	4 थी	5 वी	6 वी	7 वी
(1)	(2)	(3)	(4)	(5)	(6)	(7)	(8)	(9)
1	शिरपूर	7236	8304	7960	7164	8241	7675	5967
2	शिंदखेडा	6571	6245	6125	5585	7618	7277	7219
3	साक्री	11783	10086	9087	7922	9158	9082	8617
4	धुळे	19358	17610	17012	16310	19113	18762	17879
एकूण जिल्हा		44948	42245	40184	36981	44130	42796	39682

तक्ता क्रमांक - 10.7 पुढे चालु

अ.क्र.	तालुका	इयत्ता						
		8 वी	9 वी	10 वी	एकूण 8 वी ते 10 वी	11 वी	12 वी	एकूण 11 वी ते 12 वी
		(10)	(11)	(12)	(13)	(14)	(15)	(16)
1	शिरपूर	6059	5552	4492	16103	3767	2771	6538
2	शिंदखेडा	6419	5929	4901	17249	2476	2056	4532
3	साक्री	7065	6905	6013	19983	4187	3718	7905
4	धुळे	16741	8264	7998	33003	8787	8601	17388
एकूण जिल्हा		36284	26650	23404	86338	19217	17146	36363

आधार - जि. प. प्राथमिक व माध्यमिक विभाग - धुळे

तक्ता क्रमांक 11.1

सार्वजनिक व शासन सहाय्यीत वैद्यकीय सुविधांची माहिती

जिल्हा :- धुळे

वर्ष :- 2008-09

अ. क्र.	तालुका	संख्या							
		रुग्णालये	दवाखाने	प्रसूतिगृहे	प्राथमिक आरोग्य केंद्रे	उपकेंद्रे	डॉक्टर व वैद्य		परिचारिका
(1)	(2)	(3)	(4)	(5)	(6)	(7)	(8)		(9)
1	शिरपूर	3	4	11	8	57	46		100
2	शिंदखेडा	3	5	11	8	39	40		70
3	साक्री	3	1	17	14	86	36		116
4	धुळे	3	15	14	11	50	192		276
एकूण जिल्हा		12	25	53	41	232	314		562

तक्ता क्रमांक 11.1

(रुग्ण संख्या शेकडयात)

अ. क्र.	तालुका	खाटांची संख्या			उपचार केलेले आंतररुग्ण (00)			उपचार केलेले बाह्यरुग्ण (00)		
		एकूण	एकूण पैकी स्त्रियां साठी	एकूण पैकी मुलां साठी	पुरुष	स्त्रिया	मुले	पुरुष	स्त्रिया	मुले
(1)	(2)	(10)	(11)	(12)	(13)	(14)	(15)	(16)	(17)	(18)
1	शिरपूर	258	*	*	36	61	21	549	743	289
2	शिंदखेडा	178	*	*	80	53	31	569	882	415
3	साक्री	174	*	*	21	30	18	282	362	221
4	धुळे	686	*	*	133	213	53	1666	2433	964
एकूण जिल्हा		1296	*	*	270	357	123	3066	4420	1889

टिप :-1) जिल्हा आरोग्य अधिकारी, जि.प.धुळे यांचेकडील खाटांबाबतची पुरुष/स्त्रिया व मुले अशी वेगवेगळी माहिती उपलब्ध नसल्यामुळे एकूण मध्ये पुरुष स्त्रिया व मुले यांची संख्या समाविष्ट आहे.

- आधार :- 1. जिल्हा शल्यचिकीत्सक सामान्य रुग्णालय धुळे.
2. जिल्हा आरोग्य अधिकारी, जिल्हा परिषद, धुळे.
3. आरोग्य अधिकारी, महानगरपालिका / नगर परिषद, धुळे.

तक्ता क्रमांक - 11.2

सार्वजनिक व शासन सहाय्यीत वैदयकीय सुविधांची माहिती

जिल्हा :- धुळे

संदर्भ वर्ष :- 2004

अ. क्र.	तालुका	एकूण/ ग्रामीण/ नागरी	नोंदलेल्या जन्मांची संख्या			नोंदलेल्या मृत्यूंची संख्या			बाल मृत्यूंची संख्या		
			पुरुष	स्त्रिया	एकूण	पुरुष	स्त्रिया	एकूण	पुरुष	स्त्रिया	एकूण
(1)	(2)	(3)	(4)	(5)	(6)	(7)	(8)	(9)	(10)	(11)	(12)
1	शिरपूर	एकूण	4322	3255	7577	1230	763	1993	*	*	34
		ग्रामीण	2961	2244	5205	1035	619	1654	*	*	32
		नागरी	1361	1011	2372	195	144	339	*	*	2
2	शिंदखेडा	एकूण	3153	2480	5633	1101	723	1824	*	*	22
		ग्रामीण	2161	1532	3693	935	618	1553	*	*	22
		नागरी	992	788	1780	166	105	271	*	*	0
3	साक्री	एकूण	4006	2480	6486	787	514	1301	*	*	34
		ग्रामीण	4006	3301	7307	787	514	1301	*	*	34
		नागरी	0	0	0	0	0	0	*	*	0
4	धुळे	एकूण	10404	2480	12884	3274	1944	5218	*	*	325
		ग्रामीण	2783	2144	4927	1136	697	1833	*	*	21
		नागरी	7621	5317	12938	2138	1247	3385	*	*	304
	जिल्हा	एकूण	21885	16337	38222	6392	3944	10336	*	*	415
		ग्रामीण	11911	9221	21132	3893	2448	6341	*	*	109
		नागरी	9974	7116	17090	2499	1496	3995	*	*	306

आधार - आरोग्य सेवा संचालनालय, महाराष्ट्र राज्य, पुणे

तक्ता क्रमांक - 11.3

सार्वजनिक व शासन सहाय्यीत वैद्यकीय सुविधांची माहिती

जिल्हा - धुळे

संदर्भ वर्ष - 2007-08

अ. क्र.	मृत्यूंचे कारण	मृत्यूंची संख्या
(1)	(2)	(3)
अ	साथीचे विकार	
1	हिवताप	7
2	विषमज्वर	4
3	क्षयरोग	262
4	न्युमोनिया/ श्वसन क्रियेसंबधी	272
5	अमांश, अतिसार, गॅस्ट्रो	4
ब	बिगर साथीचे विकार	
1	एडस	उ.ना.
2	हृदय विकार	446
3	कर्करोग	187
4	बाळंतपणात मातेचा मृत्यू	0
5	पक्षाघात	91
6	मूत्रपिंड विषयक	0
क	अपघात	
1	आत्महत्या	37
2	रहदारी वाहतूक	15
3	विद्युत धक्का	उ.ना.
4	भाजणे/ जळणे	190
5	इतर अपघात	138
ड	इतर कारणे	
		8683
एकूण मृत्यू		10336

आधार - आरोग्य सेवा संचालनालय, महाराष्ट्र राज्य, पुणे

तक्ता क्रमांक - 11.4

सार्वजनिक व शासन सहाय्यीत वैद्यकीय सुविधांची माहिती

जिल्हा :- धुळे

संदर्भ वर्ष : 2008-09

अ. क्र.	तालुका	ग्रामीण/ एकूण	त्रिगुणी लस	पोलिओ	31मार्च अखेर संरक्षित जोडप्यांची	गोवर	द्विगुणी (डी.टी.)	धनुर्वांत लस		
								10 वर्षे	16 वर्षे	गरोदर स्त्रिया
(1)	(2)	(3)	(4)	(5)	(6)	(7)	(8)	(9)	(10)	(11)
1	शिरपूर	ग्रामीण	6341	7454	7254	6378	6216	5809	6051	7149
		शहरी	2932	2949	3058	1633	2416	2110	1882	1055
		एकूण	9273	10403	10312	8011	8632	7919	7933	8204
2	शिंदखेडा	ग्रामीण	5799	6298	6347	5563	5805	6331	6140	9152
		शहरी	1323	1323	1551	1267	1498	1553	1535	2176
		एकूण	7122	7621	7898	6830	7303	7884	7675	11328
3	साक्री	ग्रामीण	9109	9767	10134	8667	8973	9011	9455	12588
		शहरी	403	403	477	484	410	540	451	605
		एकूण	9512	10170	10611	9151	9383	9551	9906	13193
4	धुळे	ग्रामीण	8331	9043	9248	8027	8275	7936	7638	10538
		शहरी	12045	16751	12491	7512	7241	13436	7991	5465
		एकूण	20376	25794	21739	15539	15516	21372	15629	16003
जिल्हा एकूण	ग्रामीण	29580	32562	32983	28635	29269	29087	29284	39427	
	शहरी	16703	21426	17577	10896	11565	17639	11859	9301	
	एकूण	46283	53988	50560	39531	40834	46726	41143	48728	

आधार :-1) जिल्हा शल्यचिकित्सक, सामान्य रुग्णालय, धुळे.

2) जिल्हा आरोग्य अधिकारी, जिल्हा परिषद, धुळे

.(94).

तक्ता क्रमांक - 11.5

सार्वजनिक व शासन सहाय्यीत वैद्यकीय सुविधांची माहिती

जिल्हा - धुळे

संदर्भ :- 2008-09

अ. क्र.	तालुका	एकूण/ग्रामीण	कुटुंब कल्याण केंद्रांची संख्या	जननक्षम जोडप्यांची संख्या	31 मार्च अखेर संरक्षित जोडप्यांची संख्या			
					पुरुष नसबंदी	स्त्रियांची नसबंदी	तांबी/लुप	इतरपध्दती गोळ्या / निरोध
(1)	(2)	(3)	(4)	(5)	(6)	(7)	(8)	(9)
1	शिरपूर	एकूण	12	75389	401	3111	1580	6048
		ग्रामीण	9	51501	389	1734	1079	4314
2	शिंदखेडा	एकूण	12	78018	346	5603	1855	8535
		ग्रामीण	9	51436	144	2005	1036	4511
3	साक्री	एकूण	17	86951	559	3657	1733	6495
		ग्रामीण	16	86951	555	3124	1667	6185
4	धुळे	एकूण	15	138453	221	4133	2575	133659
		ग्रामीण	12	69616	206	2597	1352	4473
एकूण जिल्हा		एकूण	56	378811	1527	16504	7743	154737
		ग्रामीण	46	259504	1294	9460	5134	19483

आधार :- 1 जिल्हा आरोग्य अधिकारी, जिल्हा परिषद, धुळे

2. जिल्हा शल्यचिकित्सक, सामान्य रुग्णालय, धुळे.

3. आरोग्य विभाग, महानगरपालीका / न.पा.(सर्व) - धुळे

तक्ता क्रमांक - 12.1

विविध विकास शीर्षाखाली झालेला योजनांतर्गत खर्च

जिल्हा - धुळे

संदर्भ वर्ष : 2008-09

(रुपये लाखात)

अ. क्र.	विकास शीर्ष व उपशीर्ष	जिल्हा पातळीवरील योजनांवर झालेला खर्च						
		बिगर - आदिवासी योजना	आदिवासी उपयोजना	आदिवासी उपयोजना क्षेत्राबाहेरील	विशेष घटक योजना	स्टेटपूल	अनुशेष	एकूण
(1)	(2)	(3)	(4)	(5)	(6)	(7)	(8)	(9)
1	कृषि व संलग्न सेवा							
	1.1 पीक संवर्धन	128.25	62.02	70.45	15.00	0.00	0.00	275.72
	1.2 फलोत्पादन	10.50	0.00	1.00	0.00	0.00	0.00	11.50
	1.3 मृदसंधारण	160.00	68.57	86.24	0.00	0.00	0.00	314.81
	1.4 पशुसंवर्धन	28.90	24.19	45.15	12.85	0.00	11.07	122.16
	1.5 दुग्धव्यवसाय विकास	0.00	0.00	0.00	0.00	0.00	0.00	0.00
	1.6 मत्स्यव्यवसाय	11.10	0.00	0.80	0.88	0.00	0.00	12.78
	1.7 वने	46.38	0.00	34.07	0.00	0.00	0.00	80.45
	1.8 पणन, कोठारे व वखारी	0.00	0.00	0.00	0.00	0.00	0.00	0.00
	1.9 सहकार	34.00	0.48	8.26	0.00	0.00	0.00	42.74
	एकूण (एक)	419.13	155.26	245.97	28.73	0.00	11.07	860.16
2	ग्रामीण विकास							
	2.1 एकात्मिक ग्रामीण विकास कार्यक्रम	102.37	84.51	27.97	11.29	0.00	0.00	226.14
	2.2 अवर्षण प्रवण क्षेत्र कार्यक्रम	40.00	0.00	15.77	0.00	0.00	0.00	55.77
	2.3 जवाहर रोजगार योजना	320.76	0.00	46.92	12.87	0.00	0.00	380.55
	2.4 रोजगार हमी योजना	0.00	0.00	0.00	0.00	0.00	0.00	0.00
	2.5 जमीन सुधारणा	0.00	0.00	0.00	0.00	0.00	0.00	0.00
	2.6 सामूहिक विकास	0.00	0.00	0.00	0.00	0.00	0.00	0.00
	2.7 ग्रामीण स्वच्छता कार्यक्रम	35.00	0.00	3.00	0.00	0.00	0.00	38.00
	एकूण (दोन)	498.13	84.51	93.66	24.16	0.00	0.00	700.46
3	पाटबंधारे व पूरनियंत्रण							
	3.1 लघु पाटबंधारे	575.08	0.00	313.79	0.00	0.00	0.00	888.87
	3.2 जलप्रदाय क्षेत्र विकास कार्यक्रम	0.00	0.00	0.00	0.00	0.00	0.00	0.00
	3.3 आयाकट विकास	0.00	0.00	0.00	0.00	0.00	0.00	0.00
	3.4 मध्यम प्रकल्प	0.00	0.00	0.00	0.00	0.00	0.00	0.00
	3.5 पूरनियंत्रण कामे	0.00	0.00	0.00	0.00	0.00	0.00	0.00
	एकूण (तीन)	575.08	0.00	313.79	0.00	0.00	0.00	888.87
4	विद्युत विकास	264.00	18.21	329.10	9.22	0.00	0.00	620.53
	एकूण (चार)	264.00	18.21	329.10	9.22	0.00	0.00	620.53

(रुपये लाखात)

अ. क्र.	विकास शीर्ष व उपशीर्ष	जिल्हा पातळीवरील योजनांवर झालेला खर्च						
		बिगर - आदिवासी योजना	आदिवासी उपयोजना	आदिवासी उपयोजना क्षेत्राबाहेरील	विशेष घटक योजना	स्टेट पूल	अनुशेष	एकूण
1	2	3	4	5	6	7	8	9
5	उद्योग व खाणकाम							
	5.1 मोठे व मध्यम उद्योग	0.00	0.00	0.00	0.00	0.00	0.00	0.00
	5.2 ग्रामीण व लघु उद्योग	40.92	30.39	1.00	0.28	0.00	0.00	72.59
	एकूण (पाच)	40.92	30.39	1.00	0.28	0.00	0.00	72.59
6	वाहतूक व दळणवळण							
	6.1 मोठे व लहान बंदरे	0.00	0.00	0.00	0.00	0.00	0.00	0.00
	6.2 अंतर्देशीय जलवाहतूक	0.00	0.00	0.00	0.00	0.00	0.00	0.00
	6.3 रस्ते विकास	442.11	0.00	3129.01	0.00	0.00	0.00	3571.12
	एकूण (सहा)	442.11	0.00	3129.01	0.00	0.00	0.00	3571.12
7	सामान्य आर्थिक सेवा							
	7.1 पर्यटन	110.00	0.00	0.00	0.00	0.00	0.00	110.00
	7.2 स्थानिक विकास कार्यक्रम	0.00	0.00	0.00	0.00	0.00	0.00	0.00
	एकूण (सात)	110.00	0.00	0.00	0.00	0.00	0.00	110.00
8	सामाजिक आणि सामुहिक सेवा							
	8.1 सामान्य शिक्षण	69.50	30.40	0.00	0.00	0.00	0.00	99.90
	8.2 क्रिडा व युवक कल्याण	56.20	4.00	24.00	0.00	0.00	0.00	84.20
	8.3 कला व संस्कृती	22.36	0.00	0.00	0.00	0.00	0.00	22.36
	8.4 तांत्रिक शिक्षण	11.00	1.00	0.00	0.00	0.00	141.35	153.35
	8.5 वैद्यकीय शिक्षण व औषधी द्रव्ये	20.00	0.00	0.00	0.00	0.00	0.00	20.00
	8.6 आरोग्य सेवा	136.00	0.00	455.67	1.00	0.00	217.54	810.21
	8.7 ग्रामीण पाणी पुरवठा व स्वच्छता	118.39	7.44	106.46	0.00	0.00	0.00	232.29
	8.8 गृहनिर्माण	0.00	0.00	0.00	0.00	0.00	0.00	0.00
	8.9 नगर विकास	103.52	82.40	0.00	0.00	0.00	0.00	185.92
	8.10 माहिती व प्रसिध्दी	0.00	1.00	0.00	0.00	0.00	0.00	1.00
	8.11 मागासवर्गीयांचे कल्याण	15.05	418.80	1528.98	620.51	0.00	0.00	2583.34
	8.12 कामगार व कामगार कल्याण	64.02	33.72	90.09	0.00	0.00	41.01	228.84
	8.13 समाज कल्याण	9.35	2.00	4.00	0.50	0.00	0.00	15.85
	8.14 स्थानिक विकास कार्यक्रम	0.00	0.00	0.00	0.00	0.00	0.00	0.00
	8.15 पोषण	0.00	0.00	0.00	0.00	0.00	0.00	0.00
	एकूण (आठ)	625.39	580.76	2209.20	622.01	0.00	399.90	4437.26
	एकूण (एक ते आठ)	2974.76	869.13	6321.73	684.40	0.00	410.97	11260.99

आधार - जिल्हा नियोजन अधिकारी, धुळे

.(97).

तक्ता क्रमांक - 12.2

रोजगार हमी योजना

संदर्भ वर्ष : 2008-09

जिल्हा - धुळे

अ. क्र.	बाब	कामाचा प्रकार					
		सिंचन	सार्वजनिक कामे (रस्ते)	कृषि	वनीकरण	इतर	एकूण
(1)	(2)	(3)	(4)	(5)	(6)	(7)	(8)
1	नियोजित कामांची संख्या	1431	1643	3184	618	0	6876
2	मंजूर केलेल्या कामांची संख्या	45	163	188	166	0	562
3	सुरु केलेल्या कामांची संख्या	24	30	14	26	0	94
4	पूर्ण केलेल्या कामांची संख्या	16	25	10	0	0	51
5	मध्येच बंद केलेल्या कामांची संख्या	8	5	4	26	0	43
6	कामांसाठी केलेली तरतूद (रुपये लाखात)	822.10	409.86	525.62	236.28	0.00	1993.86
7	कामांवर झालेला एकूण खर्च (रु.लाखात)	326.31	354.51	23.09	24.81	0.00	728.72
8	रोजगार निर्मिती (मनुष्य दिवस लाखात)	5.24	5.7	0.37	0.4	0	11.71

आधार - जिल्हाधिकारी कार्यालय, रोजगार हमी योजना, धुळे

तक्ता क्रमांक - 12.3

रोजगार हमी योजनेखाली घेतलेली कामे, त्यावरील रोजगार व खर्च

जिल्हा :- धुळे

संदर्भ :- 2008-09

अ. क्र.	महिना	खर्च (रुपये लाखात)		मनुष्य दिवस (लाखात)	रोजगार हमी योजनेखालील कामांची संख्या
		प्रत्यक्ष (महिण्यातील)	संचित आर्थिक वर्षाच्या (आरंभापासून)		
1	2	3	4	5	6
1	एप्रिल 2008	119.14	119.14	1.36	85
2	मे 2008	113.72	232.86	2.48	81
3	जून 2008	32.10	264.96	2.99	61
4	जुलै 2008	43.39	308.35	4.03	86
5	ऑगस्ट 2008	91.06	399.41	5.18	76
6	सप्टेंबर 2008	57.09	456.50	5.86	91
7	ऑक्टोबर 2008	79.13	535.63	6.47	91
8	नोव्हेंबर 2008	26.13	561.76	7.70	72
9	डिसेंबर 2008	83.28	645.04	8.80	57
10	जानेवारी 2009	54.14	699.18	9.74	176
11	फेब्रुवारी 2009	7.86	707.04	10.46	171
12	मार्च 2009	21.68	728.72	11.71	171

आधार - जिल्हाधिकारी कार्यालय, (रो.ह.यो.शाखा), धुळे

.(99).

तक्ता क्रमांक 12.4

पिण्याच्या पाण्याच्या सोयी व टंचाई संबधी केलेल्या उपाययोजना

जिल्हा :- धुळे

वर्ष :- 2008-09

अ. क्र	बाबी	तालुका				जिल्हा एकूण
		शिरपूर	शिदखेडा	साकी	डुंग	
(1)	(2)	(3)	(4)	(5)	(6)	
1	वस्ती असलेल्या गावांची एकूणसंख्या	145	141	225	167	678
2	गावातील वाडया/वस्त्यांची संख्या	100	0	258	13	371
3	बारा महिने पुरेसे पाणी उपलब्ध असलेल्या					
	3.1 गावांची संख्या	141	106	201	148	596
	3.2 त्याखालील वाडया / वस्त्यांची संख्या	96	0	252	13	361
4	पिण्याच्या पाण्याची टंचाई असलेली गावे,वाडया/वस्त्या					
	संदर्भ वर्षातील					
	अ) एकूण टंचाईग्रस्त गावे (संख्या)	4	35	24	19	82
	ब) एकूण वाडया/वस्त्या (संख्या)	4	0	6	0	10
	बृहत आराखडयानुसार					
	अ) एकूण टंचाईग्रस्त गावे (संख्या)	4	30	24	17	75
	ब) एकूण टंचाईग्रस्त वाडया/वस्त्या (संख्या)	6	0	4	0	10
5	केलेली उपाययोजना					
	अ) टँकरने पुरवठा होणा-या					
	गावांची संख्या	0	4	0	7	11
	गावांतील वाडया/वस्त्यांची संख्या	0	0	0	0	0
	टँकरची संख्या	0	4	0	7	11
	ब) बैलगाडीने पुरवठा होणा-या					
	गावांची संख्या	0	0	0	0	0
	गावांतील वाडया/वस्त्यांची संख्या	0	0	0	0	0
	बैलगाडयांची संख्या	0	0	0	0	0
	क) इतर साधनांनी पुरवठा होणा-या					
	गावांची संख्या	4	31	24	12	71
	गावांतील वाडया/वस्त्यांची संख्या	4	0	6	0	10
	साधने संख्या	8	31	30	12	81

आधार :- कार्यकारी अभियंता ग्रामीण पाणी पुरवठा विभाग, जिल्हा परिषद, धुळे

तक्ता क्रमांक 12.5
रासायनिक खतांचे वाटप

जिल्हा - धुळे.

संदर्भ :- 2008-09

अ.क्र.	तालुका	रासायनिक खतांचे वाटप (मे.टन)		
		नियंत्रित संस्थांकडून	खाजगी संस्थांकडून	एकूण
(1)	(2)	(3)	(4)	(5)
1	शिरपूर	9655	28966	38621
2	शिंदखेडा	11157	26034	37191
3	साक्री	8811	22658	31469
4	धुळे	9297	26463	35760
जिल्हा एकूण		38920	104121	143041

आधार:- कृषी विकास अधिकारी, जिल्हा परिषद, धुळे

तक्ता क्रमांक - 12.6

साखर कारखाने

जिल्हा :- धुळे

संदर्भ वर्ष :- 2008-09

अ. क्र.	तालुका	साखर कारखान्याचे नाव	सहकारी/ खाजगी	कामगार(संख्या)		गळीत क्षमता मे.टन	प्रत्यक्ष गाळप मे.टन	साखरेचे उत्पादन मे.टन	इतर उत्पादने			
				नियमित	हंगामी				इथेनॉल मे. टन	पेपर मे. टन	मद्यार्क हजार लि.	वीज मे. वॅट
(1)	(2)	(3)	(4)	(5)	(6)	(7)	(8)	(9)	(10)	(11)	(12)	(13)
1	शिरपूर	शिरपूर	सहकारी	364	294	2500	65062	5678	0	0	0	0
जिल्हा एकूण				364	294	2500	65062	5678	0	0	0	0

आधार :- शिरपूर शेतकरी सहकारी साखर कारखाना मर्यादित, शिरपूर, जिल्हा धुळे.

तक्ता क्रमांक - 12.7
वीस कलमी कार्यक्रमाची भौतिक प्रगती.

जिल्हा :- धुळे

संदर्भ :- 2008-09

अ. क्र.	बाब	परिमाण	उद्दिष्ट	साध्य
(1)	(2)	(3)	(4)	(5)
1	अ) स्वर्णजयंती ग्राम स्वरोजगार योजना	लाभधारकांची संख्या	9583	12921
	ब) संपुर्ण ग्रामीण स्वयंरोजगार योजना	लाख मनुष्य दिवस	0.00	0.00
	क) लघुउद्योग स्थापन करणे	उद्योग संख्या	*	*
2	अ) अतिरिक्त जमिनीचे वाटप	हेक्टर	5.00	0.00
	ब) लाभधारक	संख्या-अनु.जाती	0	0
		अनु.जमाती	0	0
इतर		0	0	
3	वेठबिगरांचे पुनर्वसन	खेडी संख्या	0	0
4	पिण्यासाठी स्वच्छ पाणी	खेडी संख्या	11	11
5	अ) प्राथमिक आरोग्य केंद्र	केंद्र संख्या	0	0
	ब) उपकेंद्र	उपकेंद्र संख्या	0	0
6	अ) कुटुंब नियोजन शस्त्रक्रिया	संख्या	*	*
	ब) सममूल्य शस्त्रक्रिया	संख्या	*	*
7	अ) रोगप्रतिकार शक्ती वाढविणे	संख्या	265308	54253
	ब) अंगणवाडी	संख्या	181	170
8	अ) अनु.जातीच्या कुटुंबांना सहाय्य	संख्या	577	401
	ब) अनु.जमातीच्या कुटुंबांना सहाय्य	संख्या	1449	2179
9	अ) घरांसाठी जागा (इंदिरा आवास योजना)	संख्या	3083	3094
	ब) घरबांधणीसाठी अर्थसहाय्य (इंदिरा आवास योजना)	संख्या	0	0
	क) आर्थिकदृष्ट्या दुर्बल घटकांसाठी घरे	संख्या	0	0
	ड) कमी उत्पन्न गटासाठी घरे	संख्या	77	44
10	गलिच्छ वस्ती सुधारणा	लोकसंख्या	*	*
11	झाडे लावणे	रोपे संख्या लाखात	12.73	12.73
12	रास्त भावाची दुकाने उघडणे	संख्या	*	*
13	अ) खेड्यांचे विद्युतीकरण	संख्या	10	10
	ब) पंप संचांसाठी विद्युतीकरण	संख्या	150	150
	ड) बायोगॅस	संख्या	100	100

टीप - (*) अ.क्र.1क, 6 अ,ब अ.क्र.10,12 ची माहिती 2006 च्या सुधारीत कार्यक्रमातून वगळण्यात आलेल्या आहेत.

आधार - जिल्हा नियोजन अधिकारी, धुळे

.(103).

तक्ता क्रमांक - 12.8

स्थानिक विकास कार्यक्रम (लोकसभा मतदार संघ)

जिल्हा :- धुळे

संदर्भ :- 2008-09

अ. क्र.	लोकसभा मतदार संघाचे नांव	मतदार संघाला मंजूर तरतूद (रुपये लाखात)	मंजूर कामांची संख्या			मंजूर कामांची अंदाजित किंमत (रुपये लाखात)	संदर्भ वर्षात झालेला एकूण खर्च (रुपये लाखात)
			जुनी अपूर्ण कामे	संदर्भ वर्षातील नवीन कामे	एकूण		
(1)	(2)	(3)	(4)	(5)	(6)	(7)	(8)
1	धुळे	200.00	24	56	80	244.6	174.76
एकूण		200.00	24	56	80	244.60	174.76

तक्ता क्रमांक - 12.9

स्थानिक विकास कार्यक्रम (विधानसभा मतदार संघ)

जिल्हा :- धुळे

संदर्भ : 2008-09

अ. क्र.	विधानसभा मतदार संघाचे नांव	मतदार संघाला मंजूर तरतूद (रुपये लाखात)	मंजूर कामांची संख्या			मंजूर कामांची अंदाजित किंमत (रुपये लाखात)	संदर्भ वर्षात झालेला एकूण खर्च (रुपये लाखात)
			जुनी अपूर्ण कामे	संदर्भ वर्षातील नवीन कामे	एकूण		
(1)	(2)	(3)	(4)	(5)	(6)	(7)	(8)
1	धुळे	100.00	20	29	49	208.52	98.93
2	कुसुंबा	100.00	31	26	57	219.7	80.43
3	शिंदखेडा	100.00	11	44	55	137.9	99.5
4	शिरपूर	100.00	22	23	45	214.93	89.07
5	साक्री	100.00	14	40	54	134.24	98.03
एकूण		500.00	98	162	260	915.29	465.96

आधार - जिल्हा नियोजन अधिकारी, धुळे

तक्ता क्रमांक - 12.10

स्थानिक विकास कार्यक्रम (राज्यसभा सदस्य)

जिल्हा :- धुळे

संदर्भ :- 2008-09

अ. क्र.	राज्यसभा सदस्य नाव	जिल्हाकरिता उपलब्ध करून दिलेली तरतूद (रुपये लाखात)	मंजूर कामांची संख्या			मंजूर कामांची अंदाजित किंमत (रुपये लाखात)	संदर्भ वर्षात झालेला एकूण खर्च (रुपये लाखात)
			जुनी अपूर्ण कामे	संदर्भ वर्षातील नवीन कामे	एकूण		
(1)	(2)	(3)	(4)	(5)	(6)	(7)	(8)
1	श्री.विजय दर्डा	10.00	1	0	1	9.63	9.63
2	श्री.बी.पी.आपटे	10.00	0	1	1	10.00	0.00
3	श्री.एकनाथ ठाकूर	24.67	2	0	2	8.51	5
4	श्री.दारासिंग	10.00	1	0	1	9.50	4.75
एकूण		54.67	4	1	5	37.63	19.38

तक्ता क्रमांक - 12.11

स्थानिक विकास कार्यक्रम (विधानपरिषद सदस्य)

जिल्हा :- धुळे

संदर्भ :- 2008-09

अ. क्र.	विधानपरिषद सदस्यांचे नाव	जिल्हाकरिता उपलब्ध करून दिलेली तरतूद (रुपये लाखात)	मंजूर कामांची संख्या			मंजूर कामांची अंदाजित किंमत (रुपये लाखात)	संदर्भ वर्षात झालेला एकूण खर्च (रुपये लाखात)
			जुनी अपूर्ण कामे	संदर्भ वर्षातील नवीन कामे	एकूण		
(1)	(2)	(3)	(4)	(5)	(6)	(7)	(8)
1	जिल्हयाबाहेरील						
1	श्री.चंद्रकांत रघुवंशी	30.00	3	12	15	46.84	25.24
2	श्री.प्रकाशराव सोनवणे	27.00	4	117	121	41.85	26.94
3	श्री.दिलीप सोनवणे	18.00	3	4	7	27.48	18.00
4	श्री.मोहन जोशी	2.00	0	1	1	2.00	2.00
5	श्री.अरुणभाई गुजराथी	2.00	0	1	1	2.00	2.00
6	श्री.हेमंत टकले	5.00	0	1	1	5.00	5.00
7	श्री.रमेश शेंडगे	5.00	0	1	1	5.00	5.00
8	श्री.जितेंद्र आव्हाड	5.00	0	1	1	5.00	5.00
एकूण		94.00	10.00	138.00	148.00	135.17	89.18

आधार - जिल्हा नियोजन अधिकारी, धुळे

तक्ता क्रमांक - 13.1

पोलिस अधिकारी/ कर्मचारी यांची संख्या

जिल्हा - धुळे.

संदर्भ वर्ष :- 2008-09

अ. क्र.	पदनाम	संख्या	
		एकूण संख्या	पैकी महिलांची संख्या
(1)	(2)	(3)	(4)
1	पोलिस अधिकारी/ कर्मचारी-यांची संख्या		
	1.1 पोलिस उपमहानिरीक्षक	0	0
	1.2 पोलिस आयुक्त	0	0
	1.3 पोलिस उप आयुक्त	0	0
	1.4 पोलिस सहायक आयुक्त	0	0
	1.5 पोलिस अधीक्षक	1	0
	1.6 अपर पोलिस अधीक्षक	1	0
	1.7 पोलिस उप अधीक्षक	4	1
	1.8 पोलिस निरीक्षक	16	0
	1.9 सहाय्यक पोलिस निरीक्षक	17	0
	1.10 पोलिस उपनिरीक्षक	64	1
	1.11 पोलिस जमादार	144	1
	1.12 पोलिस हवालदार	325	1
	1.13 पोलिस नाईक	262	11
	1.14 पोलिस शिपाई	763	52
	एकूण पोलिस अधिकारी/ कर्मचारी संख्या	1597	67
2	पोलिस ठाणे	14	0
3	आउट पोस्ट	11	0
4	पोलिस चौकी	8	0
5	लॉकअप्स	11	0
6	पोलिस ठाणे, आउट पोस्ट व सब पोस्ट आदींची सोय असलेली गावे व शहरे	23	0
7	पोलिस दलांचा एकूण खर्च (रू.लाखात)	2655	0

आधार - जिल्हा पोलिस अधीक्षक, धुळे.

तक्ता क्रमांक - 13.2

दिवाणी व फौजदारी न्यायालयांत निकालात काढलेली प्रकरणे

जिल्हा :- धुळे

संदर्भ वर्ष :- 2008-09

अ. क्र.	न्यायालये	एकूण प्रकरणे	मूळ		अपील	
			नियमित	संकीर्ण	नियमित	संकीर्ण
(1)	(2)	(3)	(4)	(5)	(6)	(7)
1	दिवाणी न्यायालय	4347	1664	603	1729	351
2	फौजदारी न्यायालय	17302	14455	1505	330	1012
3	लोक न्यायालय	2166	2166	0	0	0
4	न्यायाधिश कामगार न्यायालय	25	3	22	0	0
5	सहाय्यक प्रबंधक औद्योगिक न्यायालय	155	99	20	34	2
6	कोर्टुंबिक न्यायालय, *	0	0	0	0	0
7	जिल्हा दंडाधिकारी तथा कार्यकारी दंडाधिकारी	478	0	174	0	304

आधार : 1) जिल्हा व सत्र न्यायाधिश, धुळे.

2) न्यायाधिश कामगार न्यायालय, धुळे.

3) सहाय्यक प्रबंधक, औद्योगिक न्यायालय, धुळे.

4) जिल्हा दंडाधिकारी व कार्यकारी दंडाधिकारी, धुळे.

* धुळे जिल्ह्यात कोर्टुंबिक न्यायालय अस्तित्वात नाहीत

तक्ता क्रमांक - 14.1

चित्रपट गृहे, व्ही.डी.ओ. केंद्र आणि केबलधारक यांची आकडेवारी

जिल्हा :- धुळे

संदर्भ वर्ष :- 31.3.2009

अ. क्र.	तालुका	कायम स्वरुपी चित्रपटगृहे		फिरती चित्रपटगृहे		व्हीडीओ केंद्रे		केबल धारक		वसूल केलेला करमणूक कर (रुपये हजारात)
		संख्या	प्रत्येक खेळा साठी असलेली आसन क्षमता	संख्या	प्रत्येक खेळा साठी असलेली आसन क्षमता	संख्या	प्रत्येक खेळा साठी असलेली आसन क्षमता	केबल चालक संख्या	केबल ग्राहक संख्या	
(1)	(2)	(3)	(4)	(5)	(6)	(7)	(8)	(9)	(10)	(11)
1	शिरपूर	3	1790	0	0	0	0	16	3374	1774
2	शिंदखेडा	3	1332	0	0	1	75	34	4910	594
3	साक्री	0	0	4	1005	3	123	23	4727	901
4	धुळे	8	6683	3	660	9	285	108	11007	9964
जिल्हा एकूण		14	9805	7	1665	13	483	181	24018	13233

आधार- जिल्हाधिकारी कार्यालय (करमणूक शाखा), धुळे

तक्ता क्रमांक - 14.2

मुद्रणालये आणि त्यांनी प्रकाशित केलेली वर्तमानपत्रे व नियतकालिके

जिल्हा :- धुळे.

संदर्भ :- 31.3.2009

अ. क्र.	तालुका	मुद्रणालयांची संख्या	दैनिक वर्तमान पत्रे आणि नियतकालिके					
			दैनिक	साप्ताहिक	पाक्षिक	मासिक	त्रैमासिक	वार्षिक
(1)	(2)	(3)	(4)	(5)	(6)	(7)	(8)	(9)
1	शिरपूर	12	1	9	0	0	0	0
2	शिंदखेडा	18	0	11	0	1	0	0
3	साक्री	7	0	1	0	0	0	0
4	धुळे	111	30	86	14	7	0	0
जिल्हा एकूण		148	31	107	14	8	0	0

आधार - जिल्हा माहिती अधिकारी, धुळे.

.(109).

तक्ता क्रमांक 14.3

लोकसभा व विधानसभा निवडणूकीबाबतची आकडेवारी

जिल्हा- धुळे

संदर्भ वर्ष 2004

अ. क्र.	मतदार संघाचे नाव	एकूण मतदारांची संख्या	मतदान केलेल्या मतदारांची संख्या			मतदानाची टक्केवारी	पक्षनिहाय मिळालेली मते (संख्या)	
			पुरुष	स्त्रिया	एकूण		काँग्रेस आय	मोटिव्ह पि.पार्टी
(1)	(2)	(3)	(4)	(5)	(6)	(7)	(8)	(9)
लोकसभा निवडणूक 2004								
1	14 धुळे(अज)	1226114	274877	180694	455571	37.16	210714	0
लोकसभा एकूण		1226114	274877	180694	455571	37.16	210714	0
विधानसभा निवडणूक 2004								
1	80 साक्री	227406	73784	60006	133790	58.83	62613	0
2	86 शिरपूर	240016	83895	74175	158070	65.86	104535	0
3	87 शिंदखेडा	177128	61205	56043	117248	66.19	0	0
4	88 कुसुंबा	206003	77344	67931	145275	70.52	80419	0
5	89 धुळे	259544	75522	62821	138343	53.30	0	0
विधानसभा एकूण		1110097	371750	320976	692726	62.40	247567	0

तक्ता क्रमांक - 14.3

लोकसभा व विधानसभा निवडणूकीबाबतची आकडेवारी

जिल्हा :- धुळे

वर्ष 2004

अ. क्र.	मतदारसंघाचे नाव	पक्षनिहाय मिळालेली मते (संख्या)						
		जनता दल	आय.एन.सी.	जनता पार्टी	भा.ज.प.	शिवसेना	अपक्ष	इतर पक्ष
(1)	(2)	(10)	(11)	(12)	(13)	(14)	(15)	(16)

लोकसभा निवडणूक : 2004

1	14 धुळे(अ.ज.)	0	0	0	202949	0	23776	18132
लोकसभा एकूण		0	0	0	202949	0	23776	18132

विधानसभा निवडणूक : 2004

1	80 साक्री	0	0	0	47237	0	19981	3959
2	86 शिरपूर	0	0	0	44279	0	5700	3646
3	87 शिंदखेडा	0	26452	0	0	28782	43238	18776
4	88 कुसुंबा	0	0	0	0	41122	19553	4181
5	89 धुळे	0	54457	0	0	49114	1151	33627
विधानसभा एकूण		0	80909	0	91516	119018	89623	64189

आधार - जिल्हा निवडणूक अधिकारी, जिल्हाधिकारी कार्यालय, धुळे

***DISTRICT STATISTICAL ABSTRACT,
DISTRICT - DHULE.***

भाग - 3

आदिवासी सामाजिक व आर्थिक सांख्यिकी तक्ते

**जिल्हा सामाजिक व आर्थिक समालोचन
जिल्हा - धुळे.**

मार्च-2009

**अर्थ व सांख्यिकी संचालनालय,
महाराष्ट्र शासन,
मुंबई.**

तक्ता क्र. 1
आदिवासी उपयोजना क्षेत्रातील गावे व लोकसंख्या

जिल्हा- धुळे

(क्षेत्रफळ चौ.कि.मी.)

अ. क्र.	तहसील	संपूर्ण तहसील				आदिवासी उपयोजना मुख्य क्षेत्र				अतिरिक्त आदिवासी उपयोजना क्षेत्र			
		गावे	क्षेत्रफळ	एकूण लोकसंख्या	आदिवासी लोकसंख्या (स्तंभ 5 पैकी)	गावे	क्षेत्रफळ	एकूण लोकसंख्या	आदिवासी लोकसंख्या (स्तंभ 9 पैकी)	गावे	क्षेत्रफळ	एकूण लोकसंख्या	आदिवासी लोकसंख्या (स्तंभ 13 पैकी)
1	2	3	4	5	6	7	8	9	10	11	12	13	14
1	शिरपूर	146	2364.53	337553	136886	73	1371.33	120427	99621	9	171.45	18212	4660
2	सात्री	225	2416.11	363092	175238	144	1644.55	193402	141180	0	0.00	0	0
एकूण जिल्हा		371	4780.64	700645	312124	217	3015.88	313829	240801	9	171.45	18212	4660

.(1).

तक्ता क्र. 1 (मागील पृष्ठावरून)
आदिवासी उपयोजना क्षेत्रातील गावे व लोकसंख्या

जिल्हा- धुळे

(क्षेत्रफळ चौ.कि.मी.)

अ. क्र.	तहसील	माडा पॉकेट क्षेत्र				मिनी माडा पॉकेट क्षेत्र				एकूण आदिवासी उपयोजना क्षेत्र				आदिवासी उपयोजना क्षेत्राचे क्षेत्रफळ, एकूण लोकसंख्या व आदिवासी लोकसंख्या यांची तहसीलांच्या एकूण क्षेत्रफळाशी, एकूण लोकसंख्येशी व आदिवासी लोकसंख्येशी टक्केवारी		
		गावे	क्षेत्रफळ	एकूण लोकसंख्या	आदिवासी लोकसंख्या (स्तंभ 17 पैकी)	गावे	क्षेत्रफळ	एकूण लोकसंख्या	आदिवासी लोकसंख्या (स्तंभ 21 पैकी)	गावे (स्तंभ 7+11+15+19)	क्षेत्रफळ (स्तंभ 8+12+16+20)	एकूण लोकसंख्या (स्तंभ 9+13+17+21)	आदिवासी लोकसंख्या (स्तंभ 25 पैकी) (स्तंभ 10+14+18+22)	क्षेत्रफळ	एकूण लोकसंख्या	आदिवासी लोकसंख्या
														स्तंभ 24 ची स्तंभ 4 शी %	स्तंभ 25 ची स्तंभ 5 शी %	स्तंभ 26 ची स्तंभ 6 शी %
1	2	15	16	17	18	19	20	21	22	23	24	25	26	27	28	29
1	शिरपूर	0	0	0	0	0	0	0	0	82	1542.78	138639	104281	65.25	41.07	76.18
2	साक्री	0	0	0	0	0	0	0	0	144	1644.55	193402	141180	68.07	53.27	80.56
एकूण जिल्हा		0	0	0	0	0	0	0	0	226	3187.33	332041	245461	66.67	47.39	78.64

तक्ता क्र. 1 (मागील पृष्ठावरून)
आदिवासी उपयोजना क्षेत्रातील गावे व लोकसंख्या

जिल्हा- धुळे

(क्षेत्रफळ चौ.कि.मी.)

अ. क्र.	तहसील	आदिवासी उपयोजना क्षेत्रातील प्रमुख आदिवासी	1 ऑक्टोबर 2006 ची प्रक्षेपित लोकसंख्या	आदिवासी उपयोजना क्षेत्रातील गावांपैकी								
				अवर्षणप्रवण क्षेत्रांतर्गत			डोंगरी विभाग विकास कार्यक्रमांतर्गत			पश्चिम घाट विकास कार्यक्रमांतर्गत		
				गावे	क्षेत्रफळ	लोकसंख्या	गावे	क्षेत्रफळ	लोकसंख्या	गावे	क्षेत्रफळ	लोकसंख्या
1	2	30	31	32	33	34	35	36	37	38	39	40
1	शिरपूर	भिल्ल/कोकणी	370258	0	0.00	0	82	1542.78	138639	0	0	0
2	साक्री	भिल्ल/कोकणी	373982	144	1644.55	193402	144	1644.55	193402	144	1644.55	193402
एकूण जिल्हा			744240	144	1644.55	193402	226	3187.33	332041	144	1644.55	193402

- आधार -
1. आदिवासी विकास व नियोजन विभागाचे शासन निर्णय
 2. वर्ष 2001 ची जनगणना

.(3).

तक्ता क्र. 2

आदिवासी उपयोजना क्षेत्रातील शहरांचे क्षेत्र व लोकसंख्या

जिल्हा- धुळे

(क्षेत्रफळ चौ.कि.मी.)

(लोकसंख्या)

अ.क्र	तहसील	शहराचे नाव	क्षेत्रफळ	एकूण लोकसंख्या	त्यापैकी आदिवासी लोकसंख्या
1	2	3	4	5	6
1	शिरपूर	0	0	0	0
2	साक्री	0	0	0	0
	एकूण जिल्हा	0	0	0	0

- आधार - 1. आदिवासी विकास व नियोजन विभागाचे शासन निर्णय
2. वर्ष 2001 ची जनगणना

.(4).

तक्ता क्र. 3

आदिवासी उपयोजना क्षेत्रातील व क्षेत्राबाहेरील आदिवासी लोकसंख्या

जिल्हा- धुळे

अ.क्र.	तहसील	एकूण आदिवासी लोकसंख्या	आदिवासी उपयोजना क्षेत्रातील (तक्ता 1 स्तंभ 26 प्रमाणे)		आदिवासी उपयोजना क्षेत्राबाहेरील	
			आदिवासी लोकसंख्या	एकूण आदिवासी लोकसंख्येशी टक्केवारी (स्तंभ 4 : 3)	आदिवासी लोकसंख्या (स्तंभ 3-4)	स्तंभ 3 मधील एकूण आदिवासी लोकसंख्येशी टक्केवारी (स्तंभ 6 : 3)
1	2	3	4	5	6	7
1	शिरपूर	136886	104281	76.11	32605	23.82
2	साक्री	175238	141180	80.56	34058	19.44
एकूण जिल्हा		312124	245461	78.64	66663	21.36

- आधार - 1. आदिवासी विकास व नियोजन विभागाचे शासन निर्णय
2. वर्ष 2001 ची जनगणना

.(5).

तक्ता क्र. 4

आदिवासी उपयोजना क्षेत्रातील व तहसिलांमधील लोकसंख्या व साक्षरतेचे प्रमाण

जिल्हा - धुळे

अ. क्र.	तहसील	आदिवासी उपयोजना क्षेत्राची लोकसंख्या (तक्ता क्र.1 स्तंभ 25 प्रमाणे)			आदिवासी उपयोजना क्षेत्रातील आदिवासी लोकसंख्या (तक्ता क्र.1 स्तंभ 26 प्रमाणे)			आदिवासी उपयोजना क्षेत्रातील आदिवासीची आदिवासी उपयोजना क्षेत्रातील एकूण लोकसंख्येशी टक्केवारी (तक्ता क्र.1 स्तंभ 26 प्रमाणे)			आदिवासी उपयोजना क्षेत्रातील स्त्री पुरुष प्रमाण	आदिवासी उपयोजना क्षेत्रातील आदिवासींचे स्त्री पुरुष प्रमाण (प्रति हजार पुरुषांमध्ये) (स्तंभ 7 व स्तंभ 6 शी)	सर्वसाधारण साक्षरतेचे प्रमाण (2001 नुसार)			आदिवासींमधील साक्षरतेचे प्रमाण (1991 नुसार)		
		पुरुष	स्त्रिया	एकूण	पुरुष	स्त्रिया	एकूण	पुरुष (स्तंभ 6 : 3)	स्त्रिया (स्तंभ 7 : 4)	एकूण (स्तंभ 8 : 5)			पुरुष	स्त्रिया	एकूण	पुरुष	स्त्रिया	एकूण
1	2	3	4	5	6	7	8	9	10	11	12	13	14	15	16	17	18	19
1	शिरपूर	70415	68224	138639	52803	51478	104281	74.99	75.45	75.22	969	975	73.40	52.10	63.50	27.74	9.18	18.69
2	साक्री	97314	96088	193402	70286	70894	141180	72.33	73.78	73.00	987	1009	72.40	50.80	61.70	33.78	14.51	24.15
एकूण जिल्हा		167729	164312	332041	123089	122372	245461	147.32	149.23	296.55	980	994	72.82	51.34	62.23	31.59	12.43	22.00

- आधार - 1. आदिवासी विकास व नियोजन विभागाचे शासन निर्णय
2. वर्ष 2001 ची जनगणना

तक्ता क्र. 5

आदिवासी उपयोजना क्षेत्र व आदिवासी उपयोजना क्षेत्राबाहेरील 0-6 वर्ष वयोगटातील मुले व स्त्री-पुरुष प्रमाण

जिल्हा- धुळे

अ. क्र.	तहसील	एकूण लोकसंख्या			आदिवासी उपयोजना क्षेत्रातील 0 ते 6 वर्ष वयोगटातील मुलांची संख्या				आदिवासी उपयोजना क्षेत्राबाहेरील 0 ते 6 वर्ष वयोगटातील मुलांची संख्या			
		मुले	मुली	एकूण	मुले	मुली	एकूण	स्त्री-पुरुष प्रमाण (*)	मुले	मुली	एकूण	दर हजारी स्त्री-पुरुष प्रमाण (*)
1	2	3	4	5	6	7	8	9	10	11	12	13
1	शिरपूर	30600	28206	58806	15418	14955	30373	970	15182	13251	28433	873
2	साक्री	28044	26031	54075	15513	14972	30485	965	12531	11059	23590	883
एकूण जिल्हा		58644	54237	112881	30931	29927	60858	968	27713	24310	52023	877

आधार - 1. आदिवासी विकास व नियोजन विभागाचे शासन निर्णय

2. वर्ष 2001 ची जनगणना

.(7).

तक्ता क्र. 6

आदिवासी उपयोजना क्षेत्रातील लोकसंख्येच्या वर्गीकरणानुसार गावांची संख्या

जिल्हा- धुळे

(गावांची संख्या)

अ.क्र.	तहसील	लोकसंख्येनुसार गावांची संख्या							
		200 पेक्षा कमी	200 ते 499	500 ते 999	1000 ते 1999	2000 ते 4999	5000 ते 9999	10000 व त्यापेक्षा जास्त	एकूण गावे
1	2	3	4	5	6	7	8	9	10
1	शिरपूर	2	10	21	20	26	3	0	82
2	साक्री	0	19	53	56	13	2	1	144
एकूण जिल्हा		2	29	74	76	39	5	1	226

आधार - जनगणना 2001

.(8).

तक्ता क्र. 7

आदिवासी उपयोजना क्षेत्रातील पशुधन (2003च्या पशुगणनेनुसार) व पशुवैद्यकीय सेवा

जिल्हा- धुळे

अ. क्र.	तहसील	गाय	बैल	म्हैस	रेडे	मेंढया	बकऱ्या	इतर पशुधन	एकूण पशुधन	कोबडया व बदके	पशुवैद्यकीय चिकित्सालये (संख्या)	पशुवैद्यकीय दवाखाने (संख्या)	पशुउपचार केंद्रे (संख्या)
1	2	3	4	5	6	7	8	9	10	11	12	13	14
1	शिरपूर	12091	15948	5523	930	2982	19140	91	56705	21568	0	3	3
2	साक्री	24414	51938	12428	2241	4708	48229	1172	145130	107850	0	6	9
एकूण जिल्हा		36505	67886	17951	3171	7690	67369	1263	201835	129418	0	9	12

आधार :- 2003 पशुगणनेनुसार (अस्थायी)

तक्ता क्र. 8

आदिवासी उपयोजना क्षेत्रातील व तालुक्यातील वनव्याप्त क्षेत्र आणि जमिनीचा वापर 2006-2007

जिल्हा- धुळे

क्षेत्र - हेक्टरमध्ये

अ. क्र.	तहसील	एकूण भौगोलिक क्षेत्र	वनव्याप्त क्षेत्र				आदिवासी उपयोजना क्षेत्रातील जमिनीचा वापर					तालुक्यातील जमिनीचा वापर				
			राखीव	संरक्षित	अवर्गीकृत	एकूण क्षेत्र	भौगोलिक क्षेत्र	लागावडी खालील क्षेत्र	निव्वळ लागावडी खालील क्षेत्र	ओलीता खालील निव्वळ क्षेत्र	ओलिता खालील निव्वळ क्षेत्राचे लागावडी खालील निव्वळ क्षेत्राशी प्रमाण	भौगोलिक क्षेत्र	लागावडी खालील क्षेत्र	निव्वळ लागावडी खालील क्षेत्र	ओलीता खालील निव्वळ क्षेत्र	ओलिता खालील निव्वळ क्षेत्राचे लागावडी खालील निव्वळ क्षेत्राशी प्रमाण
1	2	3	4	5	6	7	8	9	10	11	12	13	14	15	16	17
1	शिरपूर	159397	68646	0	0	68646	154278	10970	10590	266	2.51	159397	54430	51833	1688	3.26
2	साक्री	244110	69322	30	0	69352	164455	70624	67978	2117	3.11	244110	140230	133334	4482	3.36
एकूण जिल्हा		403507	137968	30	0	137998	318733	81594	78568	2383	3.03	403507	194660	185167	6170	3.33

- आधार - 1. तहसिल कार्यालय, साक्री / शिरपूर
 2. वनसंरक्षक, वनवृत्त, धुळे
 3. उप वनसंरक्षक, वनवृत्त, धुळे

तक्ता क्र. 9

आदिवासी उपयोजना क्षेत्रातील मुख्य व गौण वन उत्पादने 2006-2007

जिल्हा- धुळे

अ.क्र.	वन उत्पादनाचे नाव	परिमाण	शिरपूर	साक्री	एकूण जिल्हा
1	इमारती लाकूड	घन मिटर	0	36.169	36.169
2	जळाऊ लाकूड	घन मिटर	0	126.525	126.525
3	इमारती वासे	संख्या			
4	गौण वन उत्पादन				
	1. बांबू	संख्या			
	2. गवत	मे.टन			
	3. विडी पाने [तेंदूपत्ता]	स्टॅ.बॅग	1962.00	0.00	1962.00
	4. डिक	क्विंटल			
	5. हिरडा	क्विंटल			
5	इतर				
	1. आपटा पाने	पॅडी			
	2. मोहाची फुले	क्विंटल			
	3. घायपात	मे.टन			
	4. शिकेकाई	क्विंटल			
	5. मध	किलो			
	6. चिचफळे	क्विंटल			
	7. बांभुळ फळे	क्विंटल			
	8. शिंदी पाने	पॅडी			

आधार - 1. वनसंरक्षक, वनवृत्त, धुळे

2. उप वनसंरक्षक, वनवृत्त, धुळे

तक्ता क्र. 10

आदिवासी उपयोजना क्षेत्रातील सिंचनाच्या व पाणी उपसा करण्याच्या सोयी

जिल्हा- धुळे

अ. क्र.	तहसील	सिंचनाच्या सोयी (संख्या)									कृषि पंप	
		मोठे प्रकल्प	मध्यम प्रकल्प	लघु सिंचन प्रकल्प		पाझर तलाव	कोल्हापूर बंधारा	भुयारी / साठवण बंधारा	उपसा जलसिंचन योजना	सिंचन विहिरी	डिझेल पंप	विद्युत पंप
				राज्य	स्थानिक							
1	2	3	4	5	6	7	8	9	10	11	12	13
1	शिरपूर	0	2	13	0	90	60	0	6	123	321	3539
2	साक्री	0	3	5	0	145	298	0	4	184	989	9949
एकूण जिल्हा		0	5	18	0	235	358	0	10	307	1310	13488

आधार -1. गटविकास अधिकारी,पंचायत समिती

2. कार्यकारी अभियंता,लघुपाटबंधारे विभाग [राज्य स्तर व स्थानिक स्तर]
- 3.. कार्यकारी अभियंता,लघुपाटबंधारे विभाग [स्थानिक स्तर] जिल्हापरिषद
4. कार्यकारी अभियंता,महाराष्ट्र राज्य विद्युत मंडळ

.(12).

तक्ता क्र. 11

आदिवासी उपयोजना क्षेत्रातील व तहसिलातील पिण्याच्या पाण्याची उपलब्धता

जिल्हा - धुळे

अ. क्र	तहसील	आदिवासी उपयोजना क्षेत्रातील गावे	बारमाहा पाण्याचे पाणा उपलब्ध असलेल्या गावांचा संख्या (गावांच्या हद्दीतील सर्व वाड्या/पाडे/टोले धरून)	स्तंभ 4 मधील बारमाही पिण्याच्या पाण्याची सोय असलेल्या गावांची पिण्याच्या पाण्याच्या प्रमुख साधनानुसार संख्या						पुरेसा पाणी पुरवठा बारमाही नसलेली आदिवासी उपयोजना क्षेत्रातील गावे					बारमाही पुरेसा पाणी पुरवठा नसलेली तहसिलातील गावे				
				नळ योजना	विधेय विहिरी		साध्या विहिरी	इतर साधने, ओढा, कालवे	एकूण (5 ते 9) ही संख्या स्तंभ 4 एवढी असणे आवश्यक आहे.	गावे (संख्या)	गावठाण सोडून वाडे/पाडे/टोले संख्या	टंचाईग्रस्त गावे	टँकरग्रस्त गावे	बैल गाडीने पाणी पुरवठा	गावे (संख्या)	गावठाण सोडून वाडे/पाडे/टोले संख्या	टंचाईग्रस्त गावे	टँकरग्रस्त गावे	बैल गाडीने पाणी पुरवठा
हातपंप बसविलेल्या विहिरी असलेली गावे	विद्युत पंप बसविलेल्या विहिरी असलेली गावे	गावे (संख्या)	गावठाण सोडून वाडे/पाडे/टोले संख्या	टंचाईग्रस्त गावे	टँकरग्रस्त गावे	बैल गाडीने पाणी पुरवठा													
1	2	3	4	5	6	7	8	9	10	11	12	13	14	15	16	17	18	19	20
1	शिरपूर	82	81	54	24	0	3	0	81	1	1	0	0	0	2	0	2	0	0
2	साक्री	144	117	117	0	0	0	0	117	27	76	7	7	0	57	152	7	0	0
एकूण जिल्हा		226	198	171	24	0	3	0	198	28	77	7	7	0	59	152	9	0	0

आधार - 1. गटविकास अधिकारी, पंचायत समिती

2. कार्यकारी अभियंता, ग्रामिण पाणिपुरवठा विभाग, जिल्हापरिषद

तक्ता क्र. 12

आदिवासी उपयोजना क्षेत्रात उपलब्ध असलेल्या आरोग्य सेवा

जिल्हा - धुळे

अ. क्र.	तहसील	ग्रामीण/कृटीर रूग्णालये		प्राथमिक आरोग्य केंद्रे		उपकेंद्रे		प्राथमिक आरोग्य पथके	फिरती आरोग्य पथके	आयुर्वेदिक दवाखाने	पाडा स्वयं सेवक	भरारी पथके (रेस्क्यु कॅंप)	फिरती आश्रमशाळा पथके
		संख्या	प्रति रूग्णालये लोकसंख्या	केंद्रे	प्रति केंद्र लोकसंख्या	केंद्रे	प्रति उपकेंद्र लोकसंख्या						
1	2	3	4	5	6	7	8	9	10	11	12	13	14
1	शिरपूर	0	0	5	27728	36	3851	0	0	1	107	4	1
2	साक्री	1	193402	9	21489	55	3516	0	0	1	193	6	1
एकूण जिल्हा		1	193402	14	23717	91	3649	0	0	2	300	10	2

- आधार -1. गटविकास अधिकारी,पंचायत समिती
 2. जिल्हा आरोग्य अधिकारी,जिल्हापरिषद
 3. जिल्हा शल्य चिकित्सक

तक्ता क्र. 13 अ
आदिवासी उपयोजना क्षेत्रातील शैक्षणिक सुविधा

भाग-2 आश्रमशाळा व वसतिगृह सुविधा

जिल्हा - धुळे

अ. क्र.	तहसील	शासकिय आश्रमशाळा			अनुदानीत आश्रमशाळा			शासकीय वसतीगृहे			अनुदानीत वसतीगृहे				
		संख्या	आदिवासी विद्यार्थी		शिक्षक (भरलेली पदे)	संख्या	आदिवासी विद्यार्थी		संख्या	आदिवासी विद्यार्थी		संख्या	आदिवासी विद्यार्थी		
			मुले	मुली			मुले	मुली		मुले	मुली		मुले	मुली	
1	2	3	4	5	6	7	8	9	10	11	12	13	14	15	16
1	शिरपूर	7	884	812	48	9	2640	1377	95	4	75	225	6	342	85
2	साक्री	12	2447	2510	97	15	3621	2681	154	10	475	300	31	1314	689
एकूण जिल्हा		19	3331	3322	145	24	6261	4058	249	14	550	525	37	1656	774

आधार - 1. प्रकल्प अधिकारी,एकात्मिक आदिवासी विकास प्रकल्प
2.समाज कल्याण अधिकारी ,जि.प. धुळे.

.(15).

तक्ता क्र. 13 ब
आदिवासी उपयोजना क्षेत्रातील शैक्षणिक सुविधा

आश्रमशाळा व वसतिगृहाव्यतिरिक्त संस्था

जिल्हा- धुळे

(30 सप्टेंबर, 2006 रोजीची स्थिती)

अ.क्र	तालुका	वस्तीशाळा				अंगणवाडया				प्राथमिक शाळा			
		संख्या	एकूण विद्यार्थी	आदिवासी विद्यार्थी	शिक्षक (भरलेली पदे)	संख्या	एकूण विद्यार्थी	आदिवासी विद्यार्थी	शिक्षक (भरलेली पदे)	संख्या	एकूण विद्यार्थी	आदिवासी विद्यार्थी	शिक्षक (भरलेली पदे)
1	2	3	4	5	6	7	8	9	10	11	12	13	14
1	शिरपूर	38	692	692	38	160	28567	23803	160	132	12649	9198	376
2	साक्री	82	2236	2103	82	340	34094	25889	335	298	22951	16267	805
एकूण जिल्हा		120	2928	2795	120	500	62661	49692	495	430	35600	25465	1181

आधार-1. गटविकास अधिकारी, पंचायत समिती

तक्ता क्र. 13 ब
आदिवासी उपयोजना क्षेत्रातील शैक्षणिक सुविधा
 भाग-1 आश्रमशाळा व वसतिगृहाव्यतिरीक्त संस्था

जिल्हा - धुळे

(30 सप्टेंबर, 2006 रोजीची स्थिती)

अ. क्र.	तालुका	माध्यमिक शाळा				उच्च माध्यमिक				महाविद्यालये				औद्योगिक प्रशिक्षण संस्था				इतर व्यवसाय प्रशिक्षण केंद्रे			
		संख्या	एकूण विद्यार्थी	आदिवासी विद्यार्थी	शिक्षक (भरलेली पदे)	संख्या	एकूण विद्यार्थी	आदिवासी विद्यार्थी	शिक्षक (भरलेली पदे)	संख्या	एकूण विद्यार्थी	आदिवासी विद्यार्थी	शिक्षक (भरलेली पदे)	संख्या	एकूण विद्यार्थी	आदिवासी विद्यार्थी	शिक्षक (भरलेली पदे)	संख्या	एकूण विद्यार्थी	आदिवासी विद्यार्थी	शिक्षक (भरलेली पदे)
1	2	15	16	17	18	19	20	21	22	23	24	25	26	27	28	29	30	31	32	33	34
1	शिरपूर	17	5909	3989	189	5	2119	1089	82	11	4643	239	237	0	0	0	0	0	0	0	0
2	साक्री	37	7918	6564	274	11	7347	3913	278	7	3475	1077	138	3	219	187	11	2	314	314	7
एकूण जिल्हा		54	13827	10553	463	16	9466	5002	360	18	8118	1316	375	3	219	187	11	2	314	314	7

टिप:- महाविद्यालयाची माहिती संपूर्ण तालुक्याची आहे.

आधार - 1. गटविकास अधिकारी,पंचायत समिती

2. प्रकल्प अधिकारी, एकात्मिक आदिवासी विकास प्रकल्प.

.(17).

तक्ता क्र. 14

आदिवासी उपयोजना क्षेत्रात/तहसिलात उपलब्ध असलेल्या विविध सुविधा

जिल्हा - धुळे

(गावांची संख्या)

अ. क्र.	तहसील	आदिवासी उपयोजनेतील गावे	सुविधा उपलब्ध असलेल्या आदिवासी उपयोजना क्षेत्रातील गावे								तहसिलातील एकूण गावे	सुविधा उपलब्ध असलेली तालुक्यातील गावे							
			बारमाही रस्ते	एस टी. बस थांबा	रास्त भावाची दुकाने	डाकघर	राष्ट्रीयवृत्त / सहकारी बँका	दूधसंकलन केंद्रे	दूधवनी केंद्रे	दूधवनी जोडण्यांची संख्या		बारमाही रस्ते	एस टी. बस थांबा	रास्त भावाची दुकाने	डाकघर	राष्ट्रीयवृत्त / सहकारी बँका	दूधसंकलन केंद्रे	दूधवनी केंद्रे	दूधवनी जोडण्यांची संख्या
1	2	3	4	5	6	7	8	9	10	11	12	13	14	15	16	17	18	19	20
1	शिरपूर	82	80	53	82	23	10	25	7	1027	147	145	118	147	51	25	31	19	9927
2	साक्री	144	133	144	144	37	19	32	8	1412	225	214	214	225	68	29	37	18	9944
एकूण जिल्हा		226	213	197	226	60	29	57	15	2439	372	359	332	372	119	54	68	37	19871

- आधार - 1. गटविकास अधिकारी, पंचायत समिती
 2. तहसिल कार्यालय, साक्री / शिरपूर
 3. अधीक्षक डाक घर
 4. भारत संचार निगम लिमिटेड
 5. सहाय्यक निबंधक (सहकारी संस्था)

तक्ता क्र. 15

आदिवासी उपयोजना क्षेत्रातील सार्वजनिक सोयींची अंतरानुसार उपलब्धता

जिल्हा- धुळे

अ. क्र.	तहसील	आदिवासी उपयोजनेतील गावे	बारमाही रस्ता				एस.टी. बस थांबा				रास्त भावाची दुकाने				डाकघर			
			गावात	3 कि.मी पर्यंत	3 ते 5 कि.मी पर्यंत	5 कि.मी पेक्षा जास्त	गावात	3 कि.मी पर्यंत	3 ते 5 कि.मी पर्यंत	5 कि.मी पेक्षा जास्त	गावांत	3 कि.मी पर्यंत	3 ते 5 कि.मी पर्यंत	5 कि.मी पेक्षा जास्त	गावात	3 कि.मी पर्यंत	3 ते 5 कि.मी पर्यंत	5 कि.मी पेक्षा जास्त
1	2	3	4	5	6	7	8	9	10	11	12	13	14	15	16	17	18	19
1	शिरपूर	82	80	0	0	2	53	13	14	2	82	0	0	0	23	28	15	16
2	साक्री	144	133	11	0	0	144	0	0	0	144	0	0	0	37	78	17	12
एकूण जिल्हा		226	213	11	0	2	197	13	14	2	226	0	0	0	60	106	32	28

तक्ता क्र. 15 (पुढे चालू)
आदिवासी उपयोजना क्षेत्रातील सार्वजनिक सोयी-सुविधा उपलब्ध असलेली गावे

जिल्हा- धु

अ. क्र.	तहसील	आदिवासी उपयोजनातील गावे	राष्ट्रीयकृत / सहकारी बँक				दूधसंकलन केंद्र				दूरध्वनी केंद्र				प्राथमिक आरोग्य केंद्र			
			गावात	3 कि.मी पर्यंत	3 ते 5 कि.मी पर्यंत	5 कि.मी पेक्षा जास्त	गावात	3 कि.मी पर्यंत	3 ते 5 कि.मी पर्यंत	5 कि.मी पेक्षा जास्त	गावात	3 कि.मी पर्यंत	3 ते 5 कि.मी पर्यंत	5 कि.मी पेक्षा जास्त	गावात	3 कि.मी पर्यंत	3 ते 5 कि.मी पर्यंत	5 कि.मी पेक्षा जास्त
1	2	3	20	21	22	23	24	25	26	27	28	29	30	31	32	33	34	35
1	शिरपूर	82	10	18	14	40	25	37	8	5	7	12	11	52	5	8	10	59
2	साक्री	144	19	3	33	89	32	41	56	15	8	14	17	105	9	8	17	110
एकूण जिल्हा		226	29	21	47	129	57	78	64	20	15	26	28	157	14	16	27	169

तक्ता क्र. 15 (पुढे चालू)

आदिवासी उपयोजना क्षेत्रातील सार्वजनिक सोयी-सुविधा उपलब्ध असलेली गावे

जिल्हा- धुळे

अ. क्र.	तहसील	आदिवासी उपयोजनेतील गावे	ग्रामीण / कुटीर रूग्णालय				पशुवैद्यकीय सेवा				सांस्कृतिक केंद्र/बाल कल्याण केंद्र			
			गावात	3 कि.मी पर्यंत	3 ते 5 कि.मी	5 कि.मी पेक्षा जास्त	गावात	3 कि.मी पर्यंत	3 ते 5 कि.मी पर्यंत	5 कि.मी पेक्षा जास्त	गावात	3 कि.मी पर्यंत	3 ते 5 कि.मी पर्यंत	5 कि.मी पेक्षा जास्त
1	2	3	36	37	38	39	40	41	42	43	44	45	46	47
1	शिरपूर	82	0	4	4	74	10	9	7	56	82	0	0	0
2	साक्री	144	1	7	11	125	15	40	80	9	144	0	0	0
एकूण जिल्हा		226	1	11	15	199	25	49	87	65	226	0	0	0

- आधार -
1. गटविकास अधिकारी,पंचायत समिती
 2. तहसिल कार्यालय, साक्री / शिरपूर
 - 3.अधिक्षक डाक घर
 4. भारत संचार निगम लिमिटेड
 5. सहाय्यक निबंधक (सहकारी संस्था)

.(21).

तक्ता क्र. 16
आदिवासी उपयोजना क्षेत्रातील सहकारी संस्था

जिल्हा - धुळे

अ. क्र.	तहसील	प्राथमिक कृषि पतसंस्था			आदिवासी सहकारी सोसा.			बिगर कृषि पतसंस्था			दुग्ध संस्था			जंगल कामगार संस्था			मजूर संस्था			इतर संस्था		
		संख्या	सभासद		संख्या	सभासद		संख्या	सभासद		संख्या	सभासद		संख्या	सभासद		संख्या	सभासद		संख्या	सभासद	
			एकूण	पैकी आदिवासी		एकूण	पैकी आदिवासी		एकूण	पैकी आदिवासी		एकूण	पैकी आदिवासी		एकूण	पैकी आदिवासी		एकूण	पैकी आदिवासी			
1	2	3	4	5	6	7	8	9	10	11	12	13	14	15	16	17	18	19	20	21	22	23
1	शिरपूर	0	0	0	11	9335	8479	9	3051	281	31	1634	1487	1	223	222	15	771	273	25	795	715
2	साक्री	1	1019	220	30	26112	14715	24	901	110	37	1917	1793	0	0	0	9	325	120	88	258	122
एकूण जिल्हा		1	1019	220	41	35447	23194	33	3952	391	68	3551	3280	1	223	222	24	1096	393	113	1053	837

- आधार- 1. जिल्हा उपनिबंधक सहकारी संस्था
2. सहाय्यक निबंधक सहकारी संस्था

.(22).

तक्ता क्र. 17 अ
आदिवासी उपयोजना क्षेत्रातील रस्ते

जिल्हा- धुळे

अ. क्र.	तहसील	रस्ते						रस्त्यांची लांबी				प्रति शंभर चौ.कि.मी. क्षेत्रफळा मागे रस्त्यांची लांबी	
		राष्ट्रीय महामार्ग	राज्य महामार्ग	प्रमुख जिल्हा मार्ग	इतर जिल्हा मार्ग	ग्राम मार्ग	एकूण लांबी	अपृष्ठीकित	पृष्ठीकित				
									खडीचे	डांबरी / सिमेंट काँक्रीट	एकूण	पृष्ठीकित	एकूण
1	2	3	4	5	6	7	8	9	10	11	12	13	14
1	शिरपूर	28.50	72.78	102.96	53.90	216.20	474.34	71.25	33.10	381.44	414.54	26.87	30.75
2	सात्रो	19.00	121.77	148.58	119.13	302.45	710.93	69.30	142.98	487.20	630.18	38.32	43.23
एकूण जिल्हा		47.50	194.55	251.54	173.03	518.65	1185.27	140.55	176.08	868.64	1044.72	32.78	37.19

- आधार - 1. गटविकास अधिकारी, पंचायत समिती
2. कार्यकारी अभियंता, सार्वजनिक बांधकाम विभाग
3. कार्यकारी अभियंता, बांधकाम विभाग, जिल्हा परिषद
4. अधीक्षक अभियंता, सार्वजनिक बांधकाम मंडळ

तक्ता क्र. 17 ब
तालुक्यातील रस्ते

जिल्हा - धुळे

लांबी (कि.मी.)

अ. क्र.	तहसील	रस्त्यांची लांबी (कि.मी.)						पृष्ठभागानुसार रस्त्यांची लांबी			प्रति शंभर चौ.कि. क्षेत्रफळामागे रस्त्याची लांबी		
		राष्ट्रीय महामार्ग	राज्य महामार्ग	प्रमुख जिल्हा मार्ग	इतर जिल्हा मार्ग	ग्राम मार्ग	एकूण लांबी	अपृष्ठीकृत	पृष्ठीकृत			पृष्ठीकृत	एकूण
									खडीचे	डांबरी / सिमेंट काँक्रीट	एकूण		
1	2	3	4	5	6	7	8	9	10	11	12	13	14
1	शिरपूर	45.00	104.92	183.56	126.60	411.50	871.58	87.15	81.10	703.33	784.43	33.19	25.82
2	साक्री	49.00	241.47	239.84	276.93	601.55	1408.79	129.05	370.28	909.45	1279.73	52.97	58.31
एकूण जिल्हा		94.00	346.39	423.40	403.53	1013.05	2280.37	216.20	451.38	1612.78	2064.16	43.18	47.70

- आधार - 1. गटविकास अधिकारी,पंचायत समिती
2. कार्यकारी अभियंता ,सार्वजनिक बांधकाम विभाग
3. कार्यकारी अभियंता, बांधकाम विभाग, जिल्हा परिषद
4.अधिक्षक अभियंता,सार्वजनिक बांधकाम मंडळ

तक्ता क्र. 18

महाराष्ट्र राज्य सहकारी आदिवासी विकास महामंडळाचे कार्य

जिल्हा - धुळे

अ. क्र.	तहसील	आदिवासी उपयोजना क्षेत्रातील गावे	एकाधिकार खरेदी केंद्र (संख्या)	एकाधिकार खरेदी करणा-या सहकारी आदिवासी सेवा संस्था	सन 2006-07 मध्ये महामंडळाकडून करण्यात आलेली खरेदी [किंवा टल मध्ये]							2006-07 मधील खावटी कर्ज	
					साळ	वरई	खुरसणी	भुईमूग	हिरडा	इतर	एकूण	लाभार्थी	रुपये लाखात
1	2	3	4	5	6	7	8	9	10	11	12	13	14
1	शिरपूर	82	2	2	0.00	0.00	0.00	0.00	0.00	1833.00	1833.00	10000	285.10
2	साक्री	144	15	13	2205.00	0.00	0.00	0.00	0.00	14398.00	16603.00	8000	220.46
एकूण जिल्हा		226	17	15	2205.00	0.00	0.00	0.00	0.00	16231.00	18436.00	18000	505.56

आधार - प्रादेशिक व्यवस्थापक ,महाराष्ट्र सहकारी आदिवासी विकास महामंडळ ,मर्यादित

.(25).

तक्ता क्र. 19

2006-07 मधील 20 कलमी कार्यक्रमांतर्गत योजनानिहाय आदिवासी उपयोजना क्षेत्रातील आदिवासी लाभार्थी कुटुंबे

जिल्हा - धुळे

अ. क्र.	तहसील	2001 जनगणने प्रमाणे कुटुंबे		दारिद्र्य रेषेखालील कुटुंब संख्या 2007 च्या पाहणीनुसार		सन 2006-07 मधील 20 कलमी कार्यक्रमांतर्गत योजना निहाय आदिवासी उपयोजना क्षेत्रातील आदिवासी लाभार्थी कुटुंबे												
		एकूण	आदिवासी	एकूण	आदिवासी	नवीन विहीरी	विहीर दुरुस्ती	विधण विहीरी [बोअरवेल]	कृषि निर्विष्टा वाटप	विद्युत पंपाचा पुरवठा	तेल पंप पुरवठा	बैल गाडी	बैल जोडी	इंदिरा आवास		स्वर्ण जयंती ग्राम स्वरोज्जार योजना		
														नवीन घरकुले	घरकुल दुरुस्ती	एकूण बचतगट	आदिवासी (अ.ज.) समाजाचे बचतगट	वैयक्तिक लाभार्थी अ.ज.
1	2	3	4	5	6	7	8	9	10	11	12	13	14	15	16	17	18	19
1	शिरपूर	40243	24220	40243	20786	72	2	0	146	0	321	2	4	476	0	85	18	0
2	साक्री	55126	35295	72026	55126	135	2	0	275	0	989	6	6	470	0	107	78	41
एकूण जिल्हा		95369	59515	112269	75912	207	4	0	421	0	1310	8	10	946	0	192	96	41

आधार - 1. प्रकल्प संचालक, जिल्हा ग्रामिण विकास यंत्रणा
2. कृषी विकास अधिकारी, जिल्हा परिषद

तक्ता क्र. 20

आमदारांच्या स्थानिक विकास कार्यक्रमांतर्गत आदिवासी उपयोजना क्षेत्रातील कामे

जिल्हा :- धुळे

(रुपये लाखात)

अ. क्र.	तहसिल	2004-05					2005-06					2006-07				
		अपुर्ण कामांची संख्या	अपुर्ण कामासाठी लागणारी रक्कम	नविन मंजूर कामे (संख्या)	नविन कामासाठी मंजूर रक्कम	एकुण झालेला खर्च	अपुर्ण कामांची संख्या	अपुर्ण कामासाठी लागणारी रक्कम	नविन मंजूर कामे (संख्या)	नविन कामासाठी मंजूर रक्कम	एकुण झालेला खर्च	अपुर्ण कामांची संख्या	अपुर्ण कामासाठी लागणारी रक्कम	नविन मंजूर कामे (संख्या)	नविन कामासाठी मंजूर रक्कम	एकुण झालेला खर्च
1	2	3	4	5	6	7	8	9	10	11	12	13	14	15	16	17
1	शिरपुर	2	8.41	4	3.05	10.65	2	2.45	2	7.64	9.85	7	26.45	3	8.67	32.46
2	साक्री	10	10.33	11	29.41	36.46	3	11.48	10	34.29	45.16	9	66.56	15	39.36	98.94
जिल्हा एकुण		12	18.74	15	32.46	47.11	5	13.93	12	41.93	55.01	16	93.01	18	48.03	131.40

आधार :- जिल्हा नियोजन अधिकारी, जिल्हाधिकारी कार्यालय, धुळे.

.(27).

तक्ता क्र. 21

खासदारांच्या स्थानिक विकास कार्यक्रमांतर्गत निधीतील आदिवासी उपयोजना क्षेत्रातील कामे

जिल्हा :- धुळे

(रुपये लाखात)

अ. क्र.	तहसिल	2004-05			2005-06			2006-07		
		मंजूर कामे (संख्या)	मंजूर कामांची रक्कम	एकुण खर्चाची रक्कम	मंजूर कामे (संख्या)	मंजूर कामांची रक्कम	एकुण खर्चाची रक्कम	मंजूर कामे (संख्या)	मंजूर कामांची रक्कम	एकुण खर्चाची रक्कम
1	2	3	4	5	6	7	8	9	10	11
1	शिरपुर	0	0	0.00	2	7.48	7.07	0	0	0
2	साक्री	9	26.00	25.97	17	26.72	26.29	16	39.15	29.66
एकुण जिल्हा		9	26.00	25.97	19	34.20	33.36	16	39.15	29.66

आधार :- जिल्हा नियोजन अधिकारी, जिल्हाधिकारी कार्यालय, धुळे.

.(28).

तक्ता क्र. 22

डोंगरी विकास कार्यक्रमांतर्गत आदिवासी उपयोजना क्षेत्रातील कामे

जिल्हा - धुळे

(रुपये लाखांत)

अ. क्र.	तहसिल	2004-05					2005-06					2006-07				
		अपूर्ण कामांची संख्या	अपूर्ण कामासाठी लागणारी रक्कम	नविन मंजूर कामे (संख्या)	नविन कामासाठी मंजूर रक्कम	एकुण झालेला खर्च	अपूर्ण कामांची संख्या	अपूर्ण कामासाठी लागणारी रक्कम	नविन मंजूर कामे (संख्या)	नविन कामासाठी मंजूर रक्कम	एकुण झालेला खर्च	अपूर्ण कामांची संख्या	अपूर्ण कामासाठी लागणारी रक्कम	नविन मंजूर कामे (संख्या)	नविन कामासाठी मंजूर रक्कम	एकुण झालेला खर्च
1	2	3	4	5	6	7	8	9	10	11	12	13	14	15	16	17
1	शिरपुर	6	15.64	5	29.57	15.03	8	34.28	0	0	34.28	0	0	5	16.26	9.58
2	साक्री	4	13.36	3	12.90	21.54	9	38.02	8	26.77	29.77	8	16.69	4	19.99	26.49
जिल्हा एकुण		10	29.00	8	42.47	36.57	17	72.30	8	26.77	64.05	8	16.69	9	36.25	36.07

आधार :- जिल्हा नियोजन अधिकारी, जिल्हाधिकारी कार्यालय, धुळे.

(29).

तक्ता क्र. 23

आदिवासी उपयोजने अंतर्गत (टीएसपी) विकासशीर्ष निहाय वर्ष 2004 - 05, 2005 - 06 व 2006 - 07 ची आर्थिक प्रगती

जिल्हा - धुळे.

(रुपये लाखांत)

अ. क्र.	विकासशीर्ष व उपशीर्ष	2004 - 05			2005 - 06			2006 - 07		
		मंजूर नियतव्यय	प्राप्त निधी	झालेला खर्च	मंजूर नियतव्यय	प्राप्त निधी	झालेला खर्च	मंजूर नियतव्यय	प्राप्त निधी	झालेला खर्च
1	2	3	4	5	6	7	8	6	7	8
एक	कृषी व संलग्न सेवा									
1	पीक संवर्धन	8.75	8.61	8.61	50.12	50.12	51.12	55.00	54.62	54.62
2	फलोत्पादन	8.75	0.00	0.00	0.00	0.00	0.00	0.00	0.00	0.00
3	मृदू व जल संधारण	5.00	2.57	2.56	8.65	8.65	8.65	51.15	226.15	226.15
4	पशुसंवर्धन	56.29	30.96	15.66	53.95	40.83	29.43	28.75	28.64	28.64
5	दुग्ध व्यवसाय विकास	0.00	0.00	0.00	0.00	0.00	0.00	0.00	0.00	0.00
6	मत्स्य व्यवसाय	0.80	1.05	1.00	0.70	0.56	0.66	0.75	0.67	0.67
7	पणन, कोठारे व वखारी	0.00	0.00	0.00	0.00	0.00	0.00	0.00	0.00	0.00
8	वने	8.60	1.44	1.88	13.50	9.77	9.99	28.15	28.15	28.11
9	सहकार	5.50	2.56	2.56	5.48	5.43	5.43	4.20	4.20	4.20
	एकूण एक	93.69	47.19	32.27	132.40	115.36	105.28	168.00	342.43	342.39
दोन	ग्रामीण विकास									
1	स्वर्णज्यंती ग्रामस्वयंरोजगार विकास कार्यक्रम	18.33	10.08	10.08	23.12	23.12	23.12	0.00	0.00	0.00
2	अवर्षण प्रवण क्षेत्र कार्यक्रम	24.75	0.00	0.00	29.25	7.19	7.19	79.00	22.75	22.75
3	संपूर्ण ग्रामीण रोजगार योजना	23.08	12.69	12.69	25.39	24.69	24.69	0.00	0.00	0.00
4	रोजगार हमी योजना	0.00	0.00	0.00	0.00	0.00	0.00	31.75	0.00	0.00
5	ग्रामीण स्वच्छता कार्यक्रम	0.05	0.00	0.00	0.00	0.00	0.00	0.00	0.00	0.00
6	एकूण दोन	66.21	22.77	22.77	77.76	55.00	55.00	110.75	22.75	22.75
तीन	पाटबंधारे व पूर नियंत्रण									
1	लघु पाटबंधारे (स्थानिक क्षेत्र)	95.15	9.57	9.57	160.26	125.67	125.67	179.04	341.28	341.28
2	जलप्रदाय क्षेत्र विकास कार्यक्रम	0.00	0.00	0.00	0.00	0.00	0.00	0.00	0.00	0.00
3	आयाकट विकास	0.00	0.00	0.00	0.00	0.00	0.00	0.00	0.00	0.00
4	पूर नियंत्रण	0.00	0.00	0.00	0.00	0.00	0.00	0.00	0.00	0.00
	एकूण तीन	95.15	9.57	9.57	160.26	125.67	125.67	179.04	341.28	341.28
चार	विद्युत विकास	95.15	79.69	102.99	207.94	180.94	198.39	145.07	145.07	137.08
पाच	उद्योग व खाणकाम									
1	मोठे व मध्यम उद्योग	0.00	0.00	0.00	0.00	0.00	0.00	0.00	0.00	0.00
2	ग्रामीण व लघु उद्योग	0.30	0.16	0.16	0.30	0.30	0.30	0.30	0.30	0.30
	एकूण पाच	0.30	0.16	0.16	0.30	0.30	0.30	0.30	0.30	0.30

तक्ता क्र. 23

आदिवासी उपयोजने अंतर्गत (टीएसपी) विकासशीर्ष निहाय वर्ष 2004 - 05, 2005 - 06 व 2006 - 07 ची आर्थिक प्रगती

जिल्हा - धुळे.

(रुपये लाखांत)

अ. क्र.	विकासशीर्ष व उपशीर्ष	2004 - 05			2005 - 06			2006 - 07		
		मंजूर नियतव्यय	प्राप्त निधी	झालेला खर्च	मंजूर नियतव्यय	प्राप्त निधी	झालेला खर्च	मंजूर नियतव्यय	प्राप्त निधी	झालेला खर्च
1	2	3	4	5	6	7	8	6	7	8
सहा	वाहतूक व दळणवळण									
1	मोठी व लहान बंदरे	0.00	0.00	0.00	0.00	0.00	0.00	0.00	0.00	0.00
2	अंतर्देशीय जल वाहतूक	0.00	0.00	0.00	0.00	0.00	0.00	0.00	0.00	0.00
3	रस्ते विकास	95.15	104.01	104.01	381.75	1061.30	1061.24	255.77	2022.32	2022.26
	एकूण सहा	95.15	104.01	104.01	381.75	1061.30	1061.24	255.77	2022.32	2022.26
सात	सामान्य आर्थिक सेवा	0.00	0.00	0.00	0.00	0.00	0.00	0.00	0.00	0.00
1	पर्यावरण विकास	0.00	0.00	0.00	0.00	0.00	0.00	0.00	0.00	0.00
	एकूण सात	0.00	0.00	0.00	0.00	0.00	0.00	0.00	0.00	0.00
आठ	सामाजिक आणि सामूहिक सेवा									
1	सामान्य शिक्षण	126.30	24.50	24.50	0.00	0.00	0.00	41.00	0.00	0.00
2	क्रीडा व युवक कल्याण	4.70	4.70	2.35	5.20	7.20	7.20	14.00	14.00	14.00
3	कला व संस्कृती	0.00	0.00	0.00	0.00	0.00	0.00	0.00	0.00	0.00
4	तांत्रिक शिक्षण	0.00	0.00	0.00	0.00	0.00	0.00	0.00	0.00	0.00
5	वैद्यकीय शिक्षण व औषधी द्रव्ये	0.00	0.00	0.00	0.00	0.00	0.00	0.00	0.00	0.00
6	आरोग्य सेवा	548.13	347.50	236.95	411.49	417.76	292.84	533.16	420.24	408.05
7	ग्रामीण पाणी पुरवठा व स्वच्छता	380.60	170.51	173.09	384.03	310.51	287.88	248.28	188.40	187.43
8	गृहनिर्माण	0.00	0.00	0.00	0.00	0.00	0.00	0.00	0.00	0.00
9	नगरविकास	0.00	0.00	0.00	0.00	0.00	0.00	0.00	0.00	0.00
10	माहिती व प्रसिध्दी	0.00	0.00	0.00	0.00	0.00	0.00	0.20	0.00	0.00
11	मागासवर्गीयांचे कल्याण	926.64	269.74	210.98	1075.41	441.73	441.62	610.60	575.89	578.12
12	कामगार व कामगार कल्याण	93.67	1.16	0.00	76.41	69.33	64.31	123.04	129.98	110.82
13	समाजकल्याण	2.00	1.10	1.09	2.48	2.48	2.48	3.00	3.00	2.99
14	पोषण	0.00	0.00	0.00	0.00	0.00	0.00	127.89	0.00	0.00
	एकूण आठ	2082.04	819.21	648.96	1955.02	1249.01	1096.33	1701.17	1331.51	1301.41
	एकूण एक ते आठ	2527.69	1082.60	920.73	2915.43	2787.58	2642.21	2560.10	4205.66	4167.47
10	न्यूक्लियस बजेट	27.66	27.66	27.66	18.82	18.82	18.82	54.75	54.75	54.75

आधार :- जिल्हा नियोजन अधिकारी, जिल्हाधिकारी कार्यालय, धुळे.

तक्ता क्र. 24

आदिवासी उपयोजना क्षेत्राबाहेरील (ओटीएसपी) योजनांची विकासशीर्ष निहाय वर्ष 2004-05, 2005-06 व 2006-07 ची आर्थिक प्रगती

जिल्हा - धुळे

(रुपये लाखांत)

अ. क्र.	विकासशीर्ष व उपशीर्ष	2004 - 05			2005 - 06			2006 - 07		
		मंजूर नियतव्यय	प्राप्त निधी	झालेला खर्च	मंजूर नियतव्यय	प्राप्त निधी	झालेला खर्च	मंजूर नियतव्यय	प्राप्त निधी	झालेला खर्च
1	2	3	4	5	6	7	8	6	7	8
एक	कृषी व संलग्न सेवा									
1	पीक संवर्धन	1.50	0.85	0.85	10.05	14.48	14.48	11.05	8.05	8.05
2	फलोत्पादन	1.50	0.00	0.00	0.00	0.00	0.00	0.00	0.00	0.00
3	मृदू व जल संधारण	0.00	0.00	0.00	0.00	0.00	0.00	0.00	0.00	0.00
4	पशुसंवर्धन	1.80	0.95	0.60	1.70	1.55	1.53	6.70	5.70	5.70
5	दुग्ध व्यवसाय विकास	0.00	0.00	0.00	0.00	0.00	0.00	0	0	0
6	मत्स्य व्यवसाय	0.60	0.45	0.52	0.20	0.16	0.16	0.27	0.23	0.23
7	पणन, कोठारे व वखारी	0.00	0.00	0.00	0.00	0.00	0.00	0.00	0.00	0.00
8	वने	5.00	2.57	2.56	0.00	0.00	0.00	0.00	0.00	0.00
9	सहकार	0.00	0.00	0.00	0.00	0.00	0.00	0.00	0.00	0.00
	एकूण एक	10.40	4.82	4.53	11.95	16.19	16.17	18.02	13.98	13.98
दोन	ग्रामीण विकास									
1	स्वर्णजयंती ग्रामस्वयंरोजगार विकास कार्यक्रम	7.40	4.07	4.07	23.12	23.12	23.12	9.33	9.33	9.33
2	अवर्षण प्रवण क्षेत्र कार्यक्रम	0.00	0.00	0.00	0.00	0.00	0.00	0.00	0.00	0.00
3	संपूर्ण ग्रामीण रोजगार योजना	14.45	7.90	7.90	15.90	15.90	15.90	0.00	0.00	0.00
4	रोजगार हमी योजना	0.00	0.00	0.00	0.00	0.00	0.00	19.88	0.00	0.00
5	ग्रामीण स्वच्छता कार्यक्रम	0.10	0.00	0.00	0.00	0.00	0.00	0.00	0.00	0.00
	एकूण दोन	21.95	11.97	11.97	39.02	39.02	39.02	29.21	9.33	9.33
तीन	पाटबंधारे व पुर नियंत्रण									
1	लघु पाटबंधारे (स्थानिक क्षेत्र)	0.00	0.00	0.00	0.00	0.00	0.00	0.00	0.00	0.00
2	जलप्रदाय क्षेत्र विकास कार्यक्रम	0.00	0.00	0.00	0.00	0.00	0.00	0.00	0.00	0.00
3	आयाकट विकास	0.00	0.00	0.00	0.00	0.00	0.00	0.00	0.00	0.00
4	पूर नियंत्रण	0.00	0.00	0.00	0.00	0.00	0.00	0.00	0.00	0.00
	एकूण तीन	0.00	0.00	0.00	0.00	0.00	0.00	0.00	0.00	0.00
चार	विद्युत विकास	0.50	0.51	0.51	1.00	3.00	3.00	5.00	5.00	6.08
पाच	उद्योग व खाणकाम									
	मोठे व मध्यम उद्योग	0.00	0.00	0.00	0.30	0.30	0.30	0.30	0.30	0.30
	ग्रामीण व लघु उद्योग	0.00	0.00	0.00	0.00	0.00	0.00	0.00	0.00	0.00
	एकूण पाच	0.00	0.00	0.00	0.30	0.30	0.30	0.30	0.30	0.30

तक्ता क्र. 24

आदिवासी उपयोजना क्षेत्राबाहेरील (ओटीएसपी) योजनांची विकासशीर्ष निहाय वर्ष 2004-05, 2005-06 व 2006-07 ची आर्थिक प्रगती

जिल्हा - धुळे

(रुपये लाखांत)

अ. क्र.	विकासशीर्ष व उपशीर्ष	2004 - 05			2005 - 06			2006 - 07		
		मंजूर नियतव्यय	प्राप्त निधी	झालेला खर्च	मंजूर नियतव्यय	प्राप्त निधी	झालेला खर्च	मंजूर नियतव्यय	प्राप्त निधी	झालेला खर्च
1	2	3	4	5	6	7	8	6	7	8
सहा	वाहतूक व दळणवळण	0.00	0.00	0.00	0.00	0.00	0.00	0.00	0.00	0.00
	मोठी व लहान बंदरे	0.00	0.00	0.00	0.00	0.00	0.00	0.00	0.00	0.00
	अंतर्देशिय जल वाहतूक	0.00	0.00	0.00	0.00	0.00	0.00	0.00	0.00	0.00
	रस्ते विकास	0.00	0.00	0.00	0.00	0.00	0.00	0.00	0.00	0.00
	एकूण सहा	0.00	0.00	0.00	0.00	0.00	0.00	0.00	0.00	0.00
सात	सामान्य आर्थिक सेवा	0.00	0.00	0.00	0.00	0.00	0.00	0.00	0.00	0.00
	पर्यावरण विकास	0.00	0.00	0.00	0.00	0.00	0.00	0.00	0.00	0.00
	एकूण सात	0.00	0.00	0.00	0.00	0.00	0.00	0.00	0.00	0.00
आठ	सामाजिक आणि सामूहिक सेवा									
1	सामान्य शिक्षण	1.50	0.82	0.82	0.00	0.00	0.00	15.00	0.00	0.00
2	क्रिडा व युवक कल्याण	0.00	0.00	0.00	0.00	0.00	0.00	0.00	0.00	0.00
3	कला व संस्कृती	0.00	0.00	0.00	0.00	0.00	0.00	0.00	0.00	0.00
4	तांत्रिक शिक्षण	0.00	0.00	0.00	0.00	0.00	0.00	0.00	0.00	0.00
5	वैद्यकीय शिक्षण व औषधी द्रव्य	0.00	0.00	0.00	0.00	0.00	0.00	0.00	0.00	0.00
6	आरोग्य सेवा	1.00	0.00	0.00	1.00	0.00	0.00	1.50	0.00	0.00
7	ग्रामीण पाणी पुरवठा व स्वच्छता	0.00	0.00	0.00	0.00	0.00	0.00	0.00	0.00	0.00
8	गृहनिर्माण	0.00	0.00	0.00	0.00	0.00	0.00	0.00	0.00	0.00
9	नगरविकास	0.00	0.00	0.00	0.00	0.00	0.00	0.00	0.00	0.00
10	माहिती व प्रसिध्दी	0.00	0.00	0.00	0.00	0.00	0.00	0.00	0.00	0.00
11	मागासवर्गीयांचे कल्याण	0.00	0.00	0.00	237.32	109.62	109.60	326.71	213.71	221.30
12	कामगार व कामगार कल्याण	0.00	0.00	0.00	0.00	0.00	0.00	0.00	0.00	0.00
13	समाज कल्याण	0.40	0.22	0.22	0.60	0.60	0.60	1.00	1.00	0.99
14	पोषण	0.00	0.00	0.00	0.00	0.00	0.00	0.00	0.00	0.00
	एकूण आठ	2.90	1.04	1.04	238.92	110.22	110.20	344.21	214.71	222.29
	एकूण एक ते आठ	35.75	18.34	18.05	291.19	168.73	168.69	396.74	243.32	251.98
10	न्युक्लीअस बजेट	0.00	0.00	0.00	0.00	0.00	0.00	0.00	0.00	0.00

आधार :- जिल्हा नियोजन अधिकारी, जिल्हाधिकारी कार्यालय, धुळे.

(33).