



सत्यमेव जयते

जिल्हा सामाजिक व आर्थिक समालोचन

२०१२
सांगली जिल्हा



जिल्हा सामाजिक व आर्थिक समालोचन

२०१२

जिल्हा : सांगली

अनुक्रमणिका
जिल्हा सामाजिक व आर्थिक समालोचन - २०१२

जिल्हा : सांगली

तक्ता क्र.	विषय	अनुक्रमांक
	भाग १ - समालोचन	
	१. जिल्ह्याचा संक्षिप्त आढावा	१
	२. दृष्टिक्षेपात जिल्हा	८
	३. जिल्हा योजनेचा आढावा	१५
	जिल्ह्याचा नकाशा	१६
	निवडक निर्देशकांवर आधारित आलेख	१७
	भाग २ - सांख्यिकीय तक्ते	
१	निवडक निर्देशक	
१.१	जिल्ह्यातील विविध आर्थिक व सामाजिक बाबींचे निवडक निर्देशक	१
१.२	जिल्ह्यातील महत्वाची सांख्यिकी	५
२	जिल्हा उत्पन्न अंदाज	
२.१	क्षेत्रवार जिल्हा उत्पन्न व दरडोई जिल्हा उत्पन्न - चालू किंमतीनुसार	६
२.२	क्षेत्रवार जिल्हा उत्पन्न - स्थिर (२००४-०५) किंमतीनुसार	९
३	किंमती व सार्वजनिक वितरण व्यवस्था	
	किंमती विषयक आकडेवारी	
३.१	जिल्ह्यातील महत्वाच्या वस्तुंच्या त्रैमासिक सरासरी किरकोळ किंमती	१२
	सार्वजनिक वितरण व्यवस्था	
३.२	रास्त भाव धान्य दुकाने आणि रेशनकार्ड धारकांची संख्या	१३
३.३	अंत्योदय अन्न योजना, दारिद्र्य रेषेखालील (अंत्योदय अन्न योजना वगळून) व दारिद्र्य रेषेवरील कुटुंबांसाठी अन्नधान्याचे नियतन व उचल	१४
४	जमीन व इतर महसूल, स्थानिक स्वराज्य संस्थांचे उत्पन्न/खर्च, बँकिंग, विमा, बचत गट	
	जमीन व इतर महसूल	
४.१ (अ)	गोळा केलेला महसूल (जमीन महसूल, वाढीव, सॅकिर्ण, जि.प., ग्रा.प., पं.स., सेस, इ.जी.एस., शिक्षण, अकृषीक, सिटी सर्वे, वस्तीवाढ व नझूल)	१५
४.१ (ब)	गोळा केलेला महसूल (खाणी, गौणखनिज, मत्स्य, कोर्ट फी व मुद्रांक, बी.बी.डी.आर., नोंदणीपत्र, महसूली, करमणूक, जाहिरात इत्यादी)	१६
४.१ (क)	गोळा केलेला महसूल (तगाई, अधिक धान्य, मृद संधारण, वनजमीन कर्ज, अकृषीक कर्ज, आदर्श गृहनिर्माण, पश्चिम पाकिस्तानातून आलेले निर्वासित त्यांची मोडतोड, प्रकल्पग्रस्तांना, कुळांना दिलेले कर्ज, पूरग्रस्त, जमीन सुधारणा इत्यादी)	१७
	स्थानिक स्वराज्य संस्थांचे उत्पन्न/खर्च	
४.२	स्थानिक स्वराज्य संस्थांचे उत्पन्न व खर्च	१८
४.३	नागरी स्थानिक स्वराज्य संस्थांचे ----- मधील उत्पन्न व खर्च	१९
४.४	ग्रामपंचायतीचे उत्पन्न व खर्च	२०
४.५	जिल्हा परिषदेचे उत्पन्न व खर्च	२१

अनुक्रमणिका
जिल्हा सामाजिक व आर्थिक समालोचन - २०१२

जिल्हा : सांगली

तक्ता क्र.	विषय	अनुक्रमांक
	बँक व विमा	
४.६	तालुकानिहाय बँक कार्यालये, वर्गीकृत बँकांची संख्या, ठेवी व कर्जे	२२
४.७	जिल्ह्यातील आयुर्विमा विषयक आकडेवारी	२३
	बचत गट	
४.८	जिल्ह्यातील बचत गटांबाबतची माहिती	२४
४.९	जिल्ह्यातील जिल्हा ग्रामिण विकास यंत्रणा व महिला आर्थिक विकास महामंडळ यांच्या मार्फत स्थापित बचत गटांबाबतची माहिती	२५
५	कृषी व संलग्न सेवा	
	कृषी	
५.१	जमिनीच्या वापराविषयी माहिती	२६
५.२	निरनिराळ्या पिकांखालील क्षेत्र	२७
५.३	राज्यात वितरीत करण्यात आलेले बियाणे	३३
५.४	रासायनिक खतांचा वापर	३४
५.५	निरनिराळ्या पिकांचे उत्पादन	३५
५.६	मुख्य पिकांचे दर हेक्टरी अंदाजित उत्पादन	३७
५.७	तालुकानिहाय पर्जन्य दिवसांची संख्या व एकूण पर्जन्य	३८
	पदुम	
५.८	कृत्रिम रेतन कार्यक्रमाची प्रगती	३९
५.९	कृत्रिम रेतन व दुग्ध उत्पादनाची तालुकानिहाय प्रगती	३९
५.१०	पशुवैद्यकिय संस्थांबाबतची माहिती	४०
५.११	मान्यताप्राप्त पशुवध गृहे आणि त्यात कत्तल केलेल्या पशूंची संख्या	४०
५.१२	भूजल मत्स्यव्यवसायविषयक माहिती	४१
५.१३	सागरी मत्स्यव्यवसायविषयक माहिती	४१
५.१४	शासकीय आणि सहकारी दुग्ध शाळांमधील दुग्ध उपउत्पादने	४२
५.१५	दुग्ध विकास सहकारी संस्थांबाबतची माहिती	४२
	जलसंपदा व लाभ क्षेत्र	
५.१६	जिल्ह्यातील सिंचनाच्या व पाणी उपसा करण्याच्या सोयी	४३
५.१७	विविध साधनांखालील ओलिताचे क्षेत्र	४४
५.१८	सिंचन विहिरीविषयक माहिती	४५
५.१९	कूपनलिका, हातपंप व विद्युत पंपांविषयी माहिती	४६
५.२०	जिल्ह्यातील पाटबंधारे विषयक सुविधा (राज्यस्तर पाटबंधारे)	४७
५.२१	जिल्ह्यातील लघुपाटबंधान्यांच्या कामाविषयक माहिती	४८
५.२२	मोठे व मध्यम पाटबंधारे प्रकल्पांविषयी माहिती	५०
५.२३	जिल्ह्यातील लघुपाटबंधारे विषयी सुविधा	५२
५.२४	जिल्ह्यातील पाणलोट क्षेत्र विकास कार्यक्रमांतर्गत मद व जलसंधारण कामांची प्रगती	५३

अनुक्रमणिका
जिल्हा सामाजिक व आर्थिक समालोचन - २०१२

जिल्हा : सांगली

तक्ता क्र.	विषय	अनुक्रमांक
	वने व पर्यावरण	
५.२५	जिल्ह्यातील एकूण वनक्षेत्र	५४
५.२६	जिल्ह्यातील वनांचे वर्गीकरण	५४
५.२७	सामाजिक वनीकरण कार्यक्रमांतर्गत वृक्षरोपणाचे लक्ष्य व साध्य	५५
५.२८	वन्यजीव व राष्ट्रीय उद्याने / अभयारण्यांतर्गत प्रकल्पनिहाय क्षेत्र व खर्च	५६
५.२९	मुख्य व गौण वन उत्पादने व उत्पन्नाविषयी माहिती	५७
५.३	संवर्गनिहाय कारखान्यांचा तपशील	५८
६	उद्योग व सहकार	
	उद्योग	
६.१	जिल्ह्यातील उद्योगांबाबतचा तपशील	५९
६.२	जिल्ह्यातील विविध यंत्रणांकडे उपलब्ध असलेल्या स्वयंरोजगाराच्या योजनांतर्गत लाभ दिलेल्या लाभधारकांची संख्या	६०
	रोजगार व स्वयंरोजगार	
६.३	कारखान्यातील कामगारांची दैनिक सरासरी संख्या	६१
६.४	रोजगार व स्वयंरोजगार मार्गदर्शन केंद्रांतील आकडेवारी	६४
६.५	शासकीय व स्थानिक स्वराज्य संस्थांतील कर्मचाऱ्यांची संख्या	६५
६.६	निरनिराळ्या उद्योगांतील रोजगारांबाबतची माहिती	६६
	कामगार	
६.७	दुकाने, व्यापारी संस्था व त्यातील कामगारांबाबतची माहिती	६७
	सहकार	
६.८	प्राथमिक कृषि सहकारी संस्थांचे कार्य	६८
६.९	जिल्ह्यातील कृषि सहकारी बँकांचा तपशील	७०
६.१०	प्राथमिक कृषि पतपुरवठा संस्थांचा तपशील	७१
६.११	जिल्ह्यातील साखर कारखाने विषयक माहिती	७२
६.१२	विविध प्रकारच्या सहकारी संस्था	७३
६.१३	सहकारी संस्थांची वित्तीय स्थिती	७४
६.१४	सहकारी संस्थांची लेखापरीक्षण वर्गाप्रमाणे संख्या	७५
६.१५	राज्य / जिल्हा कार्यक्षेत्र असलेल्या सहकारी बँकांचे कार्य	७६
६.१६	बिगर-कृषी सहकारी पतसंस्थांचे कार्य	७७
६.१७	परवानाधारक सावकारांची संख्या आणि त्यांनी दिलेली कर्जे	७८
	पणन	
६.१८	जिल्हा आणि प्राथमिक पणन संस्थांचे कार्य	७९
६.१९	नियंत्रित बाजारपेठांतील कृषी मालांची वार्षिक आवक	८१
६.२०	निवडक कृषि मालाच्या त्रैमासिक सरासरी घाऊक किमती	८३

अनुक्रमणिका
जिल्हा सामाजिक व आर्थिक समालोचन - २०१२

जिल्हा : सांगली

तक्ता क्र.	विषय	अनुक्रमांक
	वस्त्रोद्योग	
६.२१	सहकारी सूत गिरण्या, हातमाग व यंत्रमाग यांचा तपशील	८४
७	पायाभूत सुविधा	
	उर्जा	
७.१	जिल्ह्यातील विजेचा वापर	८५
	प्रादेशिक परिवहन व महाराष्ट्र राज्य मार्ग परिवहन व दळणवळण	
७.२	मोटर वाहनांची आणि व परमीटधारकांची संख्या	८६
७.३	महाराष्ट्र राज्य मार्ग परिवहन महामंडळाची प्रवासी वाहतूक	८७
७.४	स्थानिक स्वराज्य संस्थांचे वाहतूक उपक्रम	८८
७.५	पोस्ट आणि दूरध्वनी सेवा यांची आकडेवारी	८९
	सार्वजनिक बांधकाम	
७.६	रोड प्लॅन २०२१ नुसार जिल्ह्यातील रस्तेविकास कार्यक्रमाची प्रगती	९०
७.७	प्रकार व पृष्ठभाग यानुसार रस्त्यांची लांबी	९१
७.८	तालुक्यातील रस्तेविषयक आकडेवारी	९२
	पाणी पुरवठा व स्वच्छता	
७.९	पिण्याच्या पाण्याच्या सोयी व टंचाई संबंधी केलेल्या उपाययोजना	९३
७.१०	अनुसूचित जाती व नवबौद्ध वैयक्तिक नळजोडणी	९४
७.११	ग्रामीण भागात शौचालयाची सुविधा असणाऱ्या कुटूंबांची संख्या	९५
८	सामाजिक क्षेत्रे व सामूहिक सेवा	
	शिक्षण	
८.१	जिल्ह्यातील प्राथमिक शाळांबाबतची माहिती	९६
८.२	जिल्ह्यातील माध्यमिक शाळांबाबतची माहिती	९९
८.३	जिल्ह्यातील उच्च माध्यमिक शाळांबाबतची माहिती	१०२
८.४	शैक्षणिक संस्थांतील अनुसूचित जातीच्या विद्यार्थ्यांची संख्या	१०५
८.५	शैक्षणिक संस्थांतील अनुसूचित जमातीच्या विद्यार्थ्यांची संख्या	१०७
८.६	शैक्षणिक संस्थांतील अल्पसंख्यांक विद्यार्थ्यांची संख्या	१०९
८.७	जिल्ह्यातील साक्षरतेचे प्रमाण	१११
८.८	इयत्तानिहाय विद्यार्थ्यांची संख्या	११३
८.९	प्राथमिक शाळांतील विद्यार्थ्यांचे उत्तीर्णतेचे प्रमाण	११४
८.१०	प्राथमिक शाळांतील विद्यार्थ्यांच्या गळतीचे प्रमाण	११५
८.११	शारीरिक शिक्षण महाविद्यालये, क्रीडांगणे, क्रीडा संस्था आणि क्रीडा शिष्यवृत्तीधारक याबाबतची माहिती	११६
८.१२	इयत्ता दहावी नंतर विविध क्षेत्रातील उपलब्ध प्रवेश क्षमता	११७
८.१३	वर्षाच्या सुरुवातीला प्राप्त अर्जांची संख्या व प्रवेश मिळालेल्या विद्यार्थ्यांची संख्या	११८
८.१४	जिल्ह्यातील महाविद्यालयांबाबतची माहिती	११९
८.१५	व्यावसायिक शिक्षण संस्थांबाबतची माहिती	१२१

अनुक्रमणिका
जिल्हा सामाजिक व आर्थिक समालोचन - २०१२

जिल्हा : सांगली

तक्ता क्र.	विषय	अनुक्रमांक
	सार्वजनिक आरोग्य	
८.१६	सार्वजनिक व शासन सहाय्यीत वैद्यकीय सुविधांची माहिती	१२३
८.१७	खाजगी वैद्यकीय सुविधांची माहिती	१२४
८.१८	जिल्ह्यात नोंद केलेल्या जन्म व मृत्यूंची संख्या	१२५
८.१९	जिल्ह्यातील प्रसूतीपूर्व तपासणीची संख्या	१२६
८.२०	विविध कारणांनुसार मृत्यूची संख्या	१२७
८.२१	माता व बाल संगोपन कार्यक्रमांतर्गत लस टोचणी	१२८
८.२२	कुटुंब कल्याण कार्यक्रमाची प्रगती	१२९
	महिला व बालविकास	
८.२३	जिल्ह्यातील कार्यरत अंगणवाड्या, कार्यरत सेविका व अंगणवाड्या इमारतींचा तपशिल	१३०
८.२४	जिल्ह्यातील कार्यरत अंगणवाड्या व त्यामधील बालके	१३१
८.२५	जिल्ह्यातील कार्यरत अंगणवाड्यांमधील कुपोषित बालकांचे श्रेणीनिहाय वर्गीकरण	१३२
८.२६	एकात्मिक बाल विकास सेवा योजना - माता व बालसंगोपन	१३३
	दारिद्र्य	
८.२७	शहरी भागातील दारिद्र्य रेषेखालील कुटुंबे	१३४
८.२८	ग्रामीण भागातील दारिद्र्य रेषेखालील कुटुंबे	१३५
	गृहनिर्माण	
८.२९	विविध गृहनिर्माण मंडळांमार्फत म्हाडाने बांधलेल्या घरांचा तपशिल.	१३६
८.३०	राजीव गांधी ग्रामिण निवारा योजना	१३७
८.३१	इंदिरा आवास योजना- ग्रामीण भागासाठी	१३८
८.३२	घरबांधणीसाठी अर्थसहाय्य योजनेअंतर्गत ग्रामीण क्षेत्रात दिलेली घरे	१३९
	सामाजिक न्याय	
८.३३	जिल्ह्यातील मागासवर्गीय वसतीगृहे, त्यांची प्रवेश क्षमता व दिलेले प्रवेश	१४०
८.३४	जिल्ह्यातील दलित वस्त्या, त्यामधील लोकसंख्या व दलित वस्त्यांची सुधारणा	१४१
	अल्पसंख्यांक विकास	
८.३५	अल्पसंख्यांक विकास विभागाकडून राबविण्यात येत असलेल्या विविध योजनांमधील लाभार्थी संख्या	१४२
	विशेष सहाय्य	
८.३६	महसुल विभागाकडील सामाजिक सुरक्षा योजनांतर्गत केलेले अर्थसहाय्य	१४३
८.३७	संजय गांधी निराधारअनुदान योजनेंतर्गत केलेले अर्थसहाय्य	१४४
	मदत व पुनर्वसन	
८.३८	पुनर्वसन प्रकल्पांची सद्यस्थिती	१४५
८.३९	जिल्ह्यातील दुष्काळामुळे झालेली हानी व पुनर्वसन व्यवस्थापनांतर्गत दिलेले सहाय्य	१४६
८.४०	जिल्ह्यातील आपत्तीमुळे झालेली हानी व आपत्ती व्यवस्थापनांतर्गत दिलेले सहाय्य	१४७
९	योजनाविषयक आकडेवारी	

अनुक्रमणिका
जिल्हा सामाजिक व आर्थिक समालोचन - २०१२

जिल्हा : सांगली

तक्ता क्र.	विषय	अनुक्रमांक
	विविध विकास योजना	
९.१	जिल्ह्यातील विविध योजनांतर्गत नियतव्यय व खर्चाचा आढावा	१४८
९.२	विविध विकास शीर्षाखाली झालेला योजनांतर्गत खर्च	१४९
९.३	वीस कलमी कार्यक्रमाची भौतिक प्रगती	१५२
९.४	खासदार स्थानिक क्षेत्र विकास कार्यक्रम	१५३
९.५	आमदार स्थानिक विकास कार्यक्रम (विधानसभा मतदार संघ)	१५६
९.६	स्थानिक विकास कार्यक्रम (विधानपरिषद सदस्य)	१५७
	महाराष्ट्र ग्रामीण रोजगार हमी योजना	
९.७	महाराष्ट्र ग्रामीण रोजगार हमी योजना	१५८
९.८	महाराष्ट्र ग्रामीण रोजगार हमी योजनेखाली घेतलेली कामे, त्यावरील रोजगार व खर्च	१५८
९.९	महाराष्ट्र ग्रामीण रोजगार हमी योजनेखाली घेण्यात आलेली प्रकारानुसार कामे व त्यावरील खर्च	१५९
१०	संकीर्ण	
	न्याय व प्रशासन	
१०.१	पोलिस अधिकारी/कर्मचारी यांची संख्या	१६०
१०.२	जिल्ह्यात कार्यरत विविध न्यायालये, त्यामधील न्यायाधीशांची संख्या व निकालात काढलेली प्रकरणे	१६१
	माहिती व जनसंपर्क	
१०.३	जिल्ह्यात प्रकाशित झालेली वर्तमानपत्रे व नियतकालिके	१६२
१०.४	चित्रपट गृहे, व्ही.डी.ओ. केंद्र आणि केबलधारक यांची आकडेवारी	१६३
	निवडणूकीबाबत	
१०.५	लोकसभा व विधानसभा निवडणूकीबाबतची आकडेवारी	१६४
	वित्त	
१०.६	जिल्ह्यात गोळा करण्यात आलेला कर महसूल	१६५
१०.७	जिल्ह्यात गोळा करण्यात आलेला मूल्यवर्धित कर महसूल (वॅट)	१६६
१०.८	कोषागारात सादर झालेल्या देयकांचे तपशिल	१६७
	माहिती व तंत्रज्ञान	
१०.९	माहिती व तंत्रज्ञान संबंधी तपशिल	१६८
	पर्यटन	
१०.१०	जिल्ह्यातील पर्यटन स्थळांच्या विकासाबाबत सद्यस्थिती	१६९
१०.११	जिल्ह्यातील पर्यटन स्थळांच्या ठिकाणी असलेल्या सुविधा	१७०

अनुक्रमणिका
जिल्हा सामाजिक व आर्थिक समालोचन - २०१२

जिल्हा : सांगली

तक्ता क्र.	विषय	अनुक्रमांक
	भाग -३ गणनाविषयक आकडेवारी	
	जनगणना (लोकसंख्या)	
११.१	लोकसंख्या विषयक निवडक आकडेवारी (नागरी क्षेत्र)	१७१
११.२	लोकसंख्या विषयक निवडक आकडेवारी (ग्रामीण क्षेत्र)	१७१
११.३	जिल्ह्यातील मागासवर्गीयांची लोकसंख्या	१७२
११.४	लोकसंख्या आणि वृद्धिदर	१७३
११.५	शहरांची वर्गवारी आणि त्यांची लोकसंख्या	१७४
११.६	मुख्य व सीमांतीक काम करणाऱ्यांचे उद्योग गटनिहाय वर्गीकरण	१७५
११.७	धर्म व वयोगटानुसार लोकसंख्या	१७६
	कृषी गणना	
११.८	वहिती धारणेचा प्रकार आणि क्षेत्रफळ गटानुसार वर्गीकरण	१७७
	पशुगणना	
११.९ (अ)	जिल्ह्यातील एकूण पशुधन (विदेशी व संकरित गाई व बैल)	१७८
११.९ (ब)	जिल्ह्यातील एकूण पशुधन(देशी व संकरित गाई व बैल)	१७८
११.९ (क)	जिल्ह्यातील एकूण पशुधन(म्हशी व रेडे)	१७९
११.९ (ड)	जिल्ह्यातील एकूण पशुधन(इतर पशू)	१८०
११.१०	कृषि अवजारांविषयी माहिती	१८१
	आर्थिक गणना	
११.११	कृषी व बिगर-कृषी उद्योग	१८२
११.१२	प्रमुख उद्योग गटानुसार उद्योगांची आणि नियमित काम करणा-या कामगारांची संख्या	१८३
११.१३	महत्त्वाच्या उद्योग गटानुसार कृषी व बिगर - कृषी आस्थापनांची व त्यातील कामगारांची संख्या	१८४

* * *

भाग - 1

समालोचन

आर्थिक व सामाजिक समालोचन जिल्हा सांगली

१) सांगली जिल्ह्याचा संक्षिप्त आढावा

१. रचना व व्याप्ती -

भारत स्वतंत्र झाल्यानंतर १९४९ मध्ये तत्कालीन सातारा जिल्ह्यातील तासगांव, खानापूर, वाळवा व शिराळा हे चार तालुके हस्तांतरीत करून तसेच राज्याच्या इतर संलग्न भागातून मिरज व जत हे आणखी दोन तालुके निर्माण करून सहा तालुक्यांचा दक्षिण सातारा नावाचा नवीन जिल्हा निर्माण करण्यांत आला. त्यामध्ये प्रामुख्याने औंध, जत, सांगली, कुरुंदवाड, मिरज या संस्थानाचा समावेश होता. जिल्ह्याचे दिनांक २१ नोव्हेंबर १९६० रोजी दक्षिण सातारा हे नांव बदलून सांगली असे करण्यांत आले. १९६५ मध्ये मिरज व खानापूर या तालुक्याचे विभाजन करून कवठे महांकाळ व आटपाडी असे आणखी दोन तालुके नव्याने निर्माण करण्यांत आले. पुन्हा दिनांक १ जूलै १९९९ रोजी खानापूर व तासगांव या तालुक्याचे विभाजन करून पलूस हा नवीन तालुका निर्माण करण्यांत आला आहे. परंतु तदनंतर पलूस व खानापूर तालुक्याचे विभाजन करून 'कडेगाव' हा जिल्ह्याचा १० वा तालुका दि. २८/३/२००२ रोजी नव्याने निर्माण केला आहे. सद्या सांगली जिल्हा १० तालुक्यांचा झाला असून जिल्ह्यात सांगली मिरज व कुपवाड महानगरपालिका तसेच इस्लामपूर, आष्टा, तासगांव व विटा या चार नगरपालिका कार्यरत आहेत.

२. स्थान -

सांगली जिल्ह्याचे एकूण क्षेत्रफळ ८५७२ चौ. कि.मी. असून भौगोलिक क्षेत्रफळाच्या दृष्टीने जिल्ह्याचा महाराष्ट्र राज्यामध्ये २१ वा क्रमांक आहे. जिल्ह्याचा विस्तार १६.४५ अंश ते १७.२२ अंश उत्तर अक्षांश व ७३.४२ अंश ते ७५.४० अंश पूर्व रेखांश असा आहे. पूर्व पश्चिम लांबी अंदाजे २०५ कि.मी. व दक्षिण उत्तर रुंदी अंदाजे ९६ कि.मी. आहे. सांगली जिल्ह्याची समुद्रसपाटी पासून उंची ५५३ मिटर आहे. जिल्ह्याच्या उत्तरेस सातारा व सोलापूर जिल्हा, दक्षिणेस कोल्हापूर जिल्हा व कर्नाटक राज्यातील बेळगांव व विजापूर जिल्हा, पूर्वेस कर्नाटक राज्यातील विजापूर जिल्हा व पश्चिमेस रत्नागिरी जिल्हा आहे.

३. भूपृष्ठ व भूस्तरीय संरचना -

भूपृष्ठ, हवामान व पर्जन्यमान यानुसार जिल्ह्याचे (१) पश्चिमेकडील डोंगराळ व जास्त पावसाचा प्रदेश (२) नद्यांच्या सानिध्यातील मध्यम पावसाचा सपाट प्रदेश व (३) पूर्वेकडील पठारांचा व भरड मातीचा कमी पावसाचा काहीसा दुष्काळी प्रदेश असे तीन स्वाभाविक विभाग पडतात. पश्चिमेकडील सहयाद्रीच्या पूर्व उताराच्या डोंगर रांगा व त्यातून निघणा-या भैरवगड डोंगररांगा यांनी मुख्यतः शिराळा व वाळवा तहसिल मधील पश्चिम भाग व्यापलेला आहे. कृष्णा, वारणा व येरळा या नद्यांच्या सानिध्यातील मध्यम पावसाचा सपाट व सुपीक प्रदेश यामध्ये मिरज तहसिलचा पश्चिम व उत्तर भाग पलूस तहसिलचा पश्चिम तर वाळवा व शिराळा तहसिलाचा पूर्व भाग येतो. पूर्वेकडील प्रदेश कमी पावसाचा भरड मातीचा भाग असून यात आटपाडी, जत, कवठेमहांकाळ, खानापूर या तहसिलचा समावेश होतो. त्याचबरोबर मिरज व तासगांव या तहसिलच्या पूर्व भागाचाही समावेश होतो.

३.२ जिल्ह्यामध्ये विविध प्रकारची माती आढळून येते. शिराळा तालुक्यामध्ये पिवळसर तांबडी, तपकिरी २३ ते ४५ सें.मी. खोलीपर्यंत लॅटराईट प्रकारची मुरुम मिश्रित व लोहाचे प्रमाण अधिक असलेली माती आहे. डोंगर उतार सोडून इतर भागात फिक्कट करड्या रंगाची माती आढळते. कृष्णा, वारणा व येरळा या नद्यांच्या खो-यात काळी कसदार उच्चप्रतीची ९० से.मी. पेक्षा जास्त खोलीची माती आढळते. यात वाळवा, तासगांव व मिरज तहसिलचा समावेश होतो. बोर, अग्रणी, व माण या नद्या व कांही ओढ्यांच्या सानिध्यातही काळी उत्तम प्रतीची माती आढळते. त्यामध्ये आटपाडी, जत, खानापूर इ. तहसिल येतात.

भूजल पातळी सर्वसाधारणपणे ६ मीटर खोलीवर आढळते. तथापि भूगर्भातील अंतर्गत खडकानुसार कमी अधिक खोलीवर भूजल आढळून येते. विशेषतः जिल्ह्याच्या पूर्व भागात पाण्याचे प्रमाण कमी आहे.

४. धार्मिक व पर्यटन स्थळे -

सांगली येथे श्रीमंत आप्पासाहेब पटवर्धन संस्थानिक यांनी कृष्णा नदी काठी १८४४ मध्ये बांधलेले गणेश मंदीर तसेच हरिपूर मार्गालगत बांधलेले बागेतील गणेश मंदीर ही सांगलीच्या जनतेची श्रद्धास्थाने आहेत. श्री क्षेत्र औदुंबर येथील दत्त मंदीर हे पवित्र तीर्थक्षेत्र म्हणून मान्यता पावले आहे. तासगांव येथील मराठ्यांचे दक्षिणेतील सेनानी परशुरामभाऊ पटवर्धन यांनी तासगांव येथे भव्य गोपुर असलेले गणेश मंदीर १७९९ मध्ये बांधले असून ते प्राचीन वास्तुशिल्पाचा उत्कृष्ट नमुना आहे.

त्याशिवाय मिरज व कवठे महाकाळ तालुक्याच्या सरहद्दीवर असलेल्या दंडोबा डोंगरावरील शिवमंदीर, ब्रम्हनाळ येथील कृष्णा येरळा नद्यांच्या संगमाजवळील महादेव मंदीर, बहे तालुका वाळवा येथील रामलिंग मंदीर, किल्ले मच्छिंद्र गड येथील नाथ संप्रदायातील मच्छिंद्रनाथाची समाधी, रेणावी तालुका खानापूर येथील रेवणसिद्ध समाधी, भिवघाट नजीक शुकाचार्याची समाधी इ. धार्मिक स्थळे नावाजलेली आहेत.

४.२ सांगली जिल्ह्यामध्ये चांदोली हे अभयारण्य/व्याघ्र प्रकल्प रत्नागिरी कोल्हापूर व सांगली जिल्ह्याच्या सरहद्दीवर व सागरेश्वर अभयारण्य, वाळवा, कडेगांव व पलूस तालुक्याच्या सरहद्दीवर आहे. बत्तीस शिराळा येथे दरवर्षी नागपंचमीला जिवंत नागाची पूजा केली जाते. दरवर्षी नाग पंचमीस सर्व देशभरातून तसेच परदेशातून हजारो लोक येत असतात.

५. पर्जन्य -

जिल्ह्याच्या पश्चिमेकडील शिराळा तालुक्यात पर्जन्यमान सर्वात अधिक असून तेथील हवामान थंड आहे. पश्चिमेकडून पूर्वेकडे पर्जन्यमान कमी कमी होत जाते. सन २०११ मधील जिल्ह्याचे एकूण पर्जन्यमान ४९८.५ मि.मी. असून सर्वात जास्त पाऊस शिराळा तहसिल मध्ये व सर्वात कमी पाऊस पलूस तहसिल मध्ये झाला आहे.

६. नद्या -

प्रामुख्याने कृष्णा, वारणा, येरळा, माण, बोर व अग्रणी या नद्या सांगली जिल्ह्यातून वाहतात. त्यापैकी कृष्णा, वारणा व येरळा या नद्या निश्चीत पाऊस असलेल्या प्रदेशातून वाहतात. कृष्णा नदी ही सुरुवातीस पश्चिमेकडून पूर्वेकडे नंतर दक्षिण पूर्व दिशेकडे जिल्ह्यातून अंदाजे १३० कि.मी. वाहते. वारणा नदी पश्चिम दक्षिण दिशेकडून पूर्वेकडे कोल्हापूर सांगली जिल्ह्याच्या हद्दीवरून १७३ कि.मी. वाहत जाऊन सांगली जवळील हरिपूर येथे कृष्णेस मिळते. जिल्ह्यातून येरळा नदी उत्तर दक्षिण ८५ कि.मी., अग्रणी व माण नदी उत्तर पश्चिम दिशेकडून दक्षिण पूर्वेकडे अनुक्रमे ८५ कि.मी. व ३५ कि.मी. तर बोर नदी पश्चिमेकडून पूर्वेकडे अंदाजे ६४ कि.मी. वाहते.

वरील पैकी कृष्णा व वारणा नद्यावरून पाटबंधारे व उपसा सिंचन योजना द्वारे जमिनी ओलिताखाली आणलेल्या आहेत. त्याशिवाय महत्वाकांक्षी कृष्णा कोयना उपसा सिंचन प्रकल्प, टेंबू प्रकल्प व वाकूर्डे पाणी योजनांची कामे प्रगतीपथावर आहेत.

७. प्रशासकीय विभाग -

जिल्हा मुख्यालय सांगली येथे असून लोहमार्गाद्वारे थेट दिल्ली, मुंबई, पुणे, बेंगलोर, कलकत्ता इ. शहरांना जोडलेले आहे. पुणे बेंगलोर हा राष्ट्रीय महामार्ग क्रं.४ या जिल्ह्यातून जातो. पोष्ट, दूरध्वनी आकाशवाणी दूरदर्शन आदि सर्व माध्यमानी सदर जिल्हा संपूर्ण जगाशी जोडला आहे. प्रशासकीय सोईसाठी जिल्ह्यामध्ये वाळवा, मिरज व खानापूर असे तीन प्रशासकीय विभाग कार्यरत असून दहा तहसिल, दहा विकास गट, एक महानगरपालिका व चार नगरपालिका जिल्ह्यात कार्यरत आहेत.

२. जिल्ह्याचे आर्थिक व सामाजिक समालेचन मार्च २०१२

१. लोकसंख्या -

२०११ च्या जनगणनेप्रमाणे सांगली जिल्ह्याची लोकसंख्या २८,२०,५७५ इतकी असून पैकी १४,३५,९७२ पुरुष व १३,८४,६०३ इतक्या स्त्रिया आहेत. लोकसंख्येच्या बाबतीत सांगली जिल्हा महाराष्ट्र राज्यात १५ वा आहे. जिल्ह्यामध्ये प्रति खेडेगांव २८८६ इतकी सरासरी लोकसंख्या येते. जिल्ह्याच्या एकूण लोकसंख्येपैकी ३० टक्के इतकी सर्वात जास्त लोकसंख्या मिरज तालुक्यात व ५ टक्के इतकी सर्वात कमी लोकसंख्या आटपाडी तालुक्यात आहे.

१.१ लोकसंख्या वाढीचा दर - २००१-२०११ या दशकामध्ये सांगली जिल्ह्यातील लोकसंख्या वाढीचा दर १९९१-२००१ या दशकामधील १६.९३ टक्क्यावरून ९.१८ टक्क्यावर आला आहे. दशवार्षिक लोकसंख्यावाढीचा दर हा ग्रामीण भागात ८ टक्के व शहरी भागात सुमारे १४ टक्के इतका आहे. लोकसंख्या वाढीचा जिल्ह्याचा ९.१८ टक्के दर राज्याच्या सरासरी १५.९९ टक्के पेक्षा कमी आहे.

१.२ लोकसंख्येची घनता - २०११ जनगणनेनुसार सांगली जिल्ह्यातील लोकसंख्येची घनता दर चौ.कि.मी. मागे ३२९ इतकी आहे. लोकसंख्येची जिल्ह्याची घनता राज्य सरासरी पेक्षा कमी आहे.

१.३ ग्रामीण व नागरी लोकसंख्येचे प्रमाण- २०११ जनगणनेनुसार एकूण २८.२० लाख लोकसंख्येपैकी २१.०१ लाख (७३.४४ टक्के) ग्रामीण व ७.१९ लाख (२६.५६ टक्के) शहरी लोकसंख्या आहे. एकूण शहरी लोकसंख्येपैकी ७२ टक्के लोक सांगली मिरज कुपवाड महानगरपालिका क्षेत्रात रहातात.

१.४ स्त्री पुरुष प्रमाण- २०११ च्या जनगणनेनुसार जिल्ह्यात दर हजार पुरुषा मागे ९६४ स्त्रिया असे प्रमाण आहे. २००१ च्या जनगणनेनुसार स्त्री पुरुष प्रमाण शिराळा तालुक्यात सर्वाधिक १०१७ तर सर्वात कमी वाळवा तालुक्यामध्ये ९३७ आहे. जिल्ह्याचे स्त्री पुरुष प्रमाण राज्याच्या प्रमाणापेक्षा जास्त आहे.

१.५ साक्षरता- सांगली जिल्ह्यात २०११ च्या जनगणनेनुसार साक्षरतेचे प्रमाण ८२.६२ टक्के इतके आहे. साक्षरतेचे प्रमाण पुरुषांमध्ये ९०.४० टक्के तर स्त्रीया मध्ये ७४.६६ टक्के इतके आहे. त्याचप्रमाणे ग्रामीण लोकसंख्येमध्ये साक्षरतेचे प्रमाण ८०.७२ टक्के व नागरी लोकसंख्ये मध्ये हेच प्रमाण ८८.१४ टक्के इतके आहे.

१.६ अनु.जाती/जमातीचे प्रमाण- २००१ च्या जनगणनेनुसार एकूण लोकसंख्येच्या १२ टक्के अनु.जातीचे व ०.६९ टक्के अनु.जमातीचे लोक आहेत. अनु.जाती व जमातीच्या लोकसंख्येपैकी ७४ टक्के ग्रामीण भागात व उर्वरीत २६ टक्के शहरी भागात रहातात.

१.७ काम करणारे - २००१ च्या जनगणनेनुसार एकूण लोकसंख्येपैकी ३७ टक्के काम करणारे १० टक्के सिमांतीक काम करणारे व उर्वरीत ५३ टक्के काम न करणारे आहेत. एकूण काम करणा-यामध्ये ४६ टक्के शेतकरी , २० टक्के शेतमजूर, ३ टक्के उद्योग व सेवा मध्ये तर ३१ टक्के व्यापार व अन्य व्यवसायात काम करणारे आहेत.

२. जिल्हा उत्पन्न व दरडोई उत्पन्न -

२.१ जिल्ह्यांच्या एकूण स्थूल उत्पन्नाच्या २५ टक्के उत्पन्न प्राथमिक क्षेत्रातून, १९ टक्के द्वितीय क्षेत्रातून व ५५ टक्के उत्पन्न तृतीय क्षेत्रातून प्राप्त झाले आहे. निव्वळ उत्पन्नाच्या बाबतीत हेच प्रमाण अनुक्रमे १३ टक्के, २८ टक्के, व ५८ टक्के असे आहे.

२.२ जिल्हा स्तरावरील उत्पन्नाचे अचूक अंदाज करण्यासाठी 'प्रदेशाला संचयित होणारे उत्पन्न' ही संकल्पना वापरणे योग्य असले तरी, जिल्हास्तरावरील आर्थिक उलाढालीचा परिणाम जिल्ह्यापुरताच मर्यादित राहत नसल्याने संबंधित जिल्ह्याला बाहेरून प्राप्त होणारे व संबंधित जिल्ह्यातून बाहेर जाणा-या उत्पन्नाचे मोजमाप करणे शक्य नसल्याने, सदर पध्दतीचा वापर करता येत नाही. त्यामुळे 'उत्पन्न स्रोत पध्दती' (Income originating approach) या संकल्पनेचा अवलंब करून जिल्हा स्तरावरील उत्पन्नाचे अंदाज तयार करण्यात आलेले आहेत.

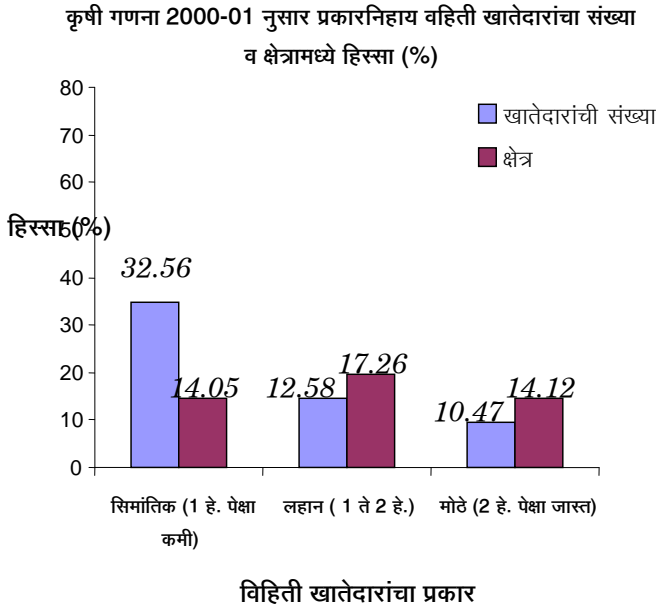
२.३

जिल्हा उत्पन्नाचे अंदाज तयार करण्याकरिता लागणारी मुलभूत माहिती अजूनही समाधानकारकरित्या उपलब्ध नाही. प्राथमिक क्षेत्राकरिता बहुतांश आकडेवारी उपलब्ध आहे. मात्र इतर क्षेत्राकरिता आकडेवारी अतिशय अल्पशा प्रमाणात उपलब्ध आहे. ज्या क्षेत्राकरिता आकडेवारी उपलब्ध नाही, त्या क्षेत्राकरिता जिल्हावार अनुरूप असे निर्देशांक वापरून त्या आधारे राज्यस्तरावरील उत्पन्नाची जिल्हयामध्ये विभागणी करण्यात आलेली आहे.

२.४

आकडेवारीचा उपलब्धतेचा अभाव, अनुरूप निर्देशांकाचा वापर तसेच पध्दतीमधील अंगभूत उणीवा या सर्वांमुळे जिल्हा उत्पन्नाचे अचूक अंदाज बांधण्यामध्ये मर्यादा येत असल्याने, हे अंदाज ढोबळ मानाने जिल्हयातील उत्पन्नाची पातळी आजमावण्याकरिता वापरावेत. या प्रकाशनात प्रकाशित केलेले जिल्हा उत्पन्नाचे अंदाज वापरतांना वरील मर्यादा लक्षात घ्याव्यात.

३. वहिती धारण -



कृषी गणना २०००-०१ नुसार जिल्हयातील एकूण ७.०६ लाख हेक्टर जमीन ५.५६ लाख वहिती खात्यात विभागली आहे. त्यापैकी ७.०१ लाख हेक्टर जमीन वैयक्तीक वहिती खात्यात व उर्वरीत संयुक्तीक व संस्था खात्यात विभागली आहे. एकूण खातेदारांपैकी ५८ टक्के खातेदार अत्यल्पभूधारक असून त्यांचेकडे १ हेक्टर किंवा त्यापेक्षा कमी जमीन आहे. त्याखालोखाल २३ टक्के खातेदार अल्प भूधारक असून त्यांचेकडे एक ते दोन हेक्टर जमीन आहे. व १९ टक्के खातेदाराकडे २ हेक्टर पेक्षा अधिक जमीन आहे.

४. जमिनीचा वापर -

सन २०००-२००१

च्या अंतिम आकडेवारी नुसार जिल्हयाच्या एकूण ८.६१ लाख हेक्टर क्षेत्रा पैकी

जवळजवळ १९ टक्के क्षेत्र हे जंगलव्याप्त, ओसाड व नापीक, बिन शेती उपयोगाचे, कायम पडक्षेत्र, तसेच कुरणे व चराऊ राने व झाडे झुडपा खालील म्हणजेच लागवडी योग्य नसलेले आहे. त्याशिवाय एकूण भौगोलिक क्षेत्राच्या ८ टक्के क्षेत्र चालू व इतर पडीत आहे. उर्वरीत ७३ टक्के क्षेत्र हे लागवडी योग्य आहे. लागवडी योग्य क्षेत्रापैकी ७८ टक्के क्षेत्र संदर्भ वर्षामध्ये निव्वळ पेरलेले क्षेत्र होते. निव्वळ पेरलेल्या क्षेत्राची लागवडी लायक क्षेत्राशी ९० टक्के इतकी सर्वाधिक टक्केवारी जत तालुक्यात व ७३ टक्के इतकी सर्वात कमी टक्केवारी खानापूर तालुक्यात दिसून येते. जिल्हयामध्ये संदर्भ वर्षात पिकाखालील एकूण क्षेत्र सुमारे ७.६८ लाख हेक्टर असून त्यापैकी २१ टक्के क्षेत्र दुबार पिकाखालील आहे. दुबार पिकाखालील क्षेत्राची एकूण पिकाखालील क्षेत्राची टक्केवारी वाळवा तालुक्यामध्ये सर्वाधिक ४० टक्के असून त्याखालोखाल कवठेमहांकाळ तालुक्यात ३८ टक्के आहे. आटपाडी व जत या तालुक्यामध्ये दुबार पिकाखालील क्षेत्र एकूण पिकाखालील क्षेत्राच्या सर्वात कमी म्हणजे अनुक्रमे ९ व ७ टक्के आहे.

५. मुख्य पिके व त्याखालील क्षेत्र -

जिल्हयात सन २००१-०२ मध्ये एकूण पिकाखालील क्षेत्रापैकी ६८ टक्के क्षेत्र अन्नधान्याखाली, १६ टक्के क्षेत्र गळीताच्या पिकाखाली, ८ टक्के क्षेत्र ऊसाखाली व ५ टक्के क्षेत्र चा-याच्या पिकाखाली होते. उर्वरीत ३ टक्के क्षेत्र हे प्रामुख्याने फळे भाजीपाला, कापूस व तंबाखू पिकाखाली होते. एकूण अन्नधान्य पिकाखालील क्षेत्रापैकी सुमारे ५४ टक्के क्षेत्र तृणधान्याखाली व उर्वरीत १९ टक्के कडधान्याखाली होते.

एकूण तृणधान्याखालील पिकापैकी ७१ टक्के क्षेत्र खरीप व रब्बी ज्वारी खाली व ११ टक्के बाजरी खाली होते. एकूण कडधान्य पिकाखालील क्षेत्रापैकी २३ टक्के क्षेत्र मठ, ३४ टक्के हरभरा, ११ टक्के कुळथी, ११ टक्के तूर व १३ टक्के मूग व उडीद या पिकाखाली आहे. उर्वरीत क्षेत्र मसूर, वाल, चवळी या पिकाखाली आहे. एकूण गळीताच्या पिका खालील क्षेत्रापैकी ५४ टक्के सोयाबीन पिकाखाली, ३१ टक्के भुईमूग पिकाखाली व उर्वरीत १५ टक्के क्षेत्र करडई, सुर्यफूल व कारळा पिकाखाली आहे.

जिल्ह्यामध्ये भात हे प्रामुख्याने शिराळा तालुक्यात, खरीप व रब्बी ज्वारी तसेच कडधान्ये जत तालुक्यात व ऊस हे पीक वाळवा तालुक्यामध्ये मोठ्या प्रमाणावर घेतले जाते.

६. रासायनिक खताचे वाटप/वापर -

जिल्ह्यामध्ये २०११-१२ या वर्षामध्ये सुमारे २.७० लाख मे.टन रासायनिक खताचे वाटप झालेले आहे. हे प्रमाण गतवर्षाच्या तुलनेत कमी झालेले आहे. जिल्ह्यात वाटप झालेल्या एकूण रासायनिक खतापैकी जवळ जवळ ६० टक्के मिरज, वाळवा, जत, पलूस व तासगाव या पाच तालुक्यात वाटप झालेले आहे. उर्वरीत पाच तालुक्यामध्ये शिल्लक ४० टक्के खतांचे समान वाटप झालेले आहे.

७. कृषि उत्पादन व पणन -

जिल्ह्यात सांगली, तासगांव, खानापूर, आटपाडी वाळवा, पलूस व शिराळा या सहा नियंत्रीत बाजारपेठा आहेत. या बाजारपेठा मध्ये प्रामुख्याने ज्वारी, मका, सोयाबीन, तांदुळ, कांदे, गुळ व हळद यांची मोठ्या प्रमाणावर आवक होते. सांगली बाजारपेठ हळदीसाठी प्रसिद्ध आहे.

८. सिंचन सुविधा -

पाटबंधारे प्रकल्पांचे लाभक्षेत्र व प्रत्यक्ष सिंचित क्षेत्र

प्रकल्पाचा प्रकार	लाभक्षेत्र (हे)	प्रत्यक्ष सिंचित क्षेत्र (हे)	सिंचन क्षमतेचा वापर (%)
लघुपाटबंधारे	60717	60717	100
मध्यम प्रकल्प	16320	3923	24.03
मोठे प्रकल्प	375826	97723	26.00
एकूण	452863	162363	35.85

सन २०११-१२ मध्ये जिल्ह्यात आरफळ स्टोअरेज, कृष्णा कोयणा उपसासिंचन प्रकल्प, टेंबु उपसा सिंचन योजना व कृष्णा कालवा हे मोठे पाटबंधारे प्रकल्प कार्यरत आहेत. तसेच जिल्ह्यात ६ मध्यम पाटबंधारे, ७३ लघु सिंचन प्रकल्प, ९५९ पाझर तलाव व १२० कोल्हापूर पध्दतीचे बंधारे पूर्ण झाले आहेत. सन २०११-१२ मध्ये जिल्ह्यातील पाटबंधारे प्रकल्पांद्वारे निर्मित सिंचन क्षमता व त्याचा वापर याबाबतच्या माहितीचे अवलोकन केले असता निर्मित सिंचन क्षमतेचा पूर्णपणे वापर होत नसल्याचे दिसून येते.

९. पशुधन व पशुवैद्यकीय सोयीसुविधा -

सन २००७ च्या पशुगणनेप्रमाणे सांगली जिल्ह्यात १४.८३ लाख इतके पशुधन आहे. त्यापैकी २२ टक्के गाई व बैल, ३४ टक्के म्हेशी व रेडे, २५ टक्के शेंळया, १३ टक्के मेंढया व ६ टक्के इतर पशुधन आहे. कुक्कुट आदि पक्षी सुमारे ४०.२० लाख आहेत गोजातीय पशुधनामध्ये सुमारे ४६ टक्के संकरीत व विदेशी जातीचे पशुधन आहे. सांगली जिल्ह्यामध्ये दरचौरस कि.मी. मागे पशुधनाची घनता १७३ इतकी येते. पशुवैद्यकीय सुविधांतर्गत जिल्ह्यात ६ पशुवैद्यकीय सर्व चिकित्सालय मिरज येथे कार्यरत आहे. त्याशिवाय जिल्ह्यात १४७ पशुवैद्यकीय दवाखाने, १ फिरता पशुवैद्यकीय दवाखाना व १ कृत्रिम रेतन केंद्र, व त्याचप्रमाणे जिल्ह्यामध्ये जत येथे पशुपैदास केंद्र व रांजणी येथे शेळी पैदास केंद्र कार्यरत आहे. वरील सर्व संस्थामार्फत पशुधनाकरिता उपचाराचे कार्य केले जाते.

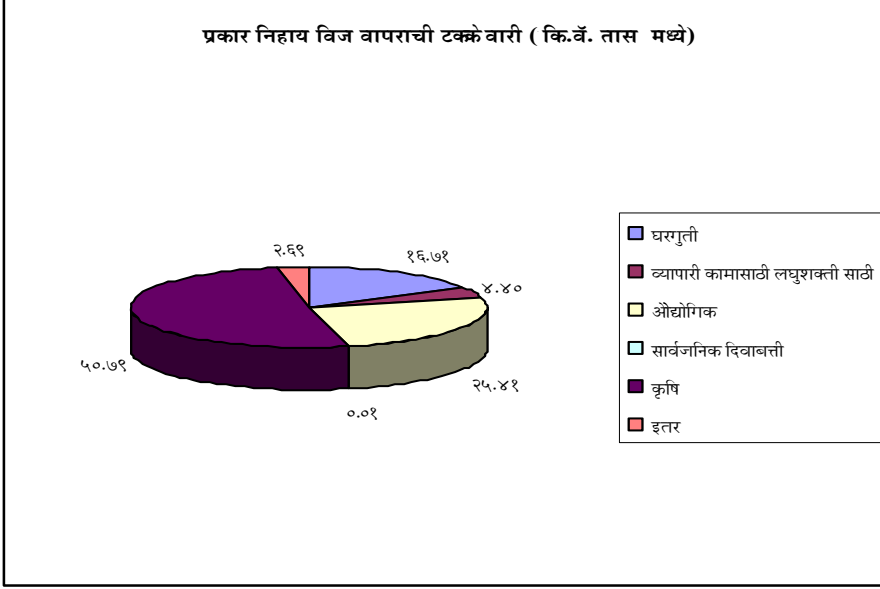
१०. दुग्ध व मत्स्य व्यवसाय विकास -

जिल्ह्यात सन २०११-१२ मध्ये ८३० दुग्ध सहकारी संस्थांच्या सहकार्याने प्रतिदिन ५.१२ लाख लिटर याप्रमाणे सुमारे १८.७६ कोटी लिटर दूध संकलीत करण्यांत आले. जिल्ह्यामध्ये १३ शीतगृहे असून त्यांची क्षमता ६.०५ लाख लिटर आहे.

सांगली जिल्ह्यातील नद्यांची लांबी ३९२ कि.मी. असून मत्स्यव्यवसायासाठी अनुकूल ७२३० हेक्टर क्षेत्र तळी, सरोवरे, व जलाशय मार्फत उपलब्ध झालेले आहे. संदर्भ वर्षात भूजल मत्स्य उत्पादन १५४७ मे.टन झाले असून, त्याची उत्पादकास मिळालेली किंमत रु.२.३२ कोटी इतकी आहे. संदर्भ वर्षात मत्स्यव्यवसाय क्षेत्रासाठी १८४.५ लाख मत्स्यबीज वापरण्यांत आले आहे.

११. विद्युतीकरण व विजेचा वापर -

सन २०११-१२ मध्ये विजेचा वापर १२५७ दशलक्ष किलोवॅट तास इतका झाला असून संदर्भ वर्षातील कनेक्शन्सची संख्या ७.२२ लाख इतकी आहे. सन २०१०-११ च्या तुलनेत वीजेचा एकूण वापरामध्ये घट झालेली असली तरी प्रामुख्याने इतर वापरामध्ये वीजेचा वापर कमी झाला असून उर्वरीत सर्व क्षेत्रात गेल्यावर्षापेक्षा वापरात घट झालेली आहे. सन २०११-१२ मध्ये जिल्ह्यात ३८० विजेचा दरडोई वापर झाल्याचे दिसून आले आहे.



१२. उद्योग व रोजगार व सहकार -

जिल्ह्यामध्ये ९ औद्योगिक वसाहती / संस्था असून त्यामध्ये छोटे मोठे उद्योग कार्यरत आहेत. सन २०११-१२ अखेर र.रु. ८०.५६ कोटी चे ११९२ प्रकल्प कार्यरत आहेत.

सन २०११-१२ अखेर जिल्ह्यात एकूण ५९२१ सहकारी संस्था असून त्यापैकी ७५९ कृषि पतसंस्था, १२५५ बिगर कृषि पतसंस्था, ५६ पणन संस्था, २३६० उत्पादक संस्था व १४९१ सामाजिक सेवा संस्था कार्यरत होत्या. यापैकी प्राथमिक कृषि पत संस्था, बिगर कृषि पतसंस्था आणि पणन संस्थामधील सभासदांची संख्या वर्ष २००८-०९ प्रमाणे १५.२१ लाख इतकी आहे. सांगली जिल्हा हा साखर कारखानदारीसाठी प्रसिध्द आहे. जिल्ह्यात सहकारी तत्वावरील १५ साखर कारखाने कार्यरत असून २०११-१२ मध्ये ६२.२१ लाख टन ऊसाचे गाळप करून ७६.५५ लाख किंवाटल साखर उत्पादन झाले आहे.

१३) वाहतूक व दळणवळण :-

सन २०११-१२ अखेर जिल्ह्यातील एकूण रस्त्यांची लांबी (न.पा. हद्दीतील रस्त्यासह) ९९६९ कि.मी. होती. त्यापैकी ६४३६ क.मी. डांबरी १४१० कि.मी. खडीचा व २१२२ कि.मी. इतर माल वापरून तयार करण्यात आलेला होता.

सन २०११-१२ अखेर जिल्ह्यात ५.२० लाख वाहने वापरात होती. यामध्ये सर्वात जास्त म्हणजे ७७ टक्के वाहने दुचाकी आहेत. महाराष्ट्र राज्य मार्ग परिवहन महामंडळास संदर्भ वर्षात ८६४ बस गाड्या मार्फत प्रतिदिन सरासरी ४.२१ लाख प्रवाशांची वाहतूक करून रु. २२९.४० कोटीचे उत्पन्न मिळाले आहे. जिल्ह्यात ४१९ पोष्ट कार्यालये असून पत्र पेट्यांची संख्या १३०३ इतकी आहे. जिल्ह्यामध्ये ८.८५ लाख वैयक्तिक दुरध्वनी कनेक्शन्स चालू आहेत.

१४)शाळा, महाविद्यालये :-

अ) शालेय शिक्षण- सन २०११-१२ जिल्ह्यात २०९७ प्राथमिक, ४४५ माध्यमिक १५१ उच्च माध्यमिक शाळा होत्या. प्राथमिक शाळेतील एकूण विद्यार्थ्यांपैकी ६७% विद्यार्थी स्थानिक स्वराज्य संस्थांमध्ये शिक्षण घेत होते, तर माध्यमिक शाळेतील ९०% विद्यार्थी खाजगी अनुदानित संस्थांमध्ये शिक्षण घेत होते. प्राथमिक शाळेत प्रति शिक्षक विद्यार्थी संख्या २७ होती तर माध्यमिक व उच्च माध्यमिक संस्थांमध्ये हीच संख्या ३२ एवढी होती.

ब) उच्च शिक्षण - सन २०११-१२ च्या प्राप्त माहितीनुसार जिल्ह्यात सर्वसाधारण उच्च शिक्षणाच्या ४१ महाविद्यालये कार्यरत आहेत व त्यामध्ये ३९२४२ विद्यार्थी शिकत आहेत.

१५)वैद्यकीय व सार्वजनिक आरोग्य :-

सन २०१११२ अखेर जिल्ह्यात २० रुग्णालये, २७ दवाखाने, ५ प्रसूतीगृहे, ५९ प्राथमिक आरोग्य केंद्रे व ३२० प्राथमिक आरोग्य उपकेंद्रे कार्यरत आहेत. या संस्थांतील खाटांची संख्या १४५४ इतकी असून संदर्भ वर्षात ०.९३ लाख आंतररुग्ण व १३.४१ लाख बाह्य रुग्णांवर उपचार केले आहेत. प्राप्त झालेल्या अंतीम आकडेवारीनुसार २०११ मध्ये ५२९७१ जन्म व २०६३२ मृत्यू नोंदले गेले आहेत.

जिल्ह्यामध्ये ७३ कुटूंब कल्याण केंद्रे कार्यरत असून, त्यापैकी ५९ केंद्रे ग्रामीण भागामध्ये कार्यरत आहेत.उर्वरीत १४ केंद्रे नागरी भागात कार्यरत आहेत. त्याचप्रमाणे माता व बाल संगोपन कार्यक्रमांतर्गत संदर्भ वर्षात त्रिगुणी लस,पोलिओ,बी.सी.जी,गोवर तसेच धनुर्वात इ.लसी टोचण्यांत आल्या आहेत.

- : 田 :-

जिल्हा सामाजिक व आर्थिक समालोचन सन मार्च २०१२				
दृष्टिक्षेपात जिल्हा- सांगली				
अ.क्र.	बाब	परिमाण	जिल्हा	महाराष्ट्र
1	2	3	4	5
एक	प्राकृतिक रचना			
१	भौगोलिक स्थान			
	१.१ उत्तर अक्षांश	अंश	१६.४५-१७.२२	१६.४-२२.१
	१.२ पूर्व रेखांश	अंश	७३.४२-७५.४०	७२.६-८०.९
	१.३ क्षेत्रफळ	०००चौ.कि.मी.	८.६	३०८
२	प्रशासकीय रचना			
	२.१ तालुके	संख्या	१०	३५५
	२.२ शहरे	संख्या	७ #	५३५ #
	२.३ एकूण गावे	संख्या	७२८	४३७११
	२.४ पैकी निर्जन गावे	संख्या	०	२६१६
दोन	स्थानिक स्वराज्य संस्था			
१	महानगरपालिका	संख्या	१	२३
२	नगरपरिषदा	संख्या	४	२२१
३	कटकमंडळे	संख्या	-	७
४	पंचायत समित्या	संख्या	१०	३५१
५	ग्रामपंचायती	संख्या	७०५	२७९०६
६	नगरपंचायती	संख्या	०	५
तीन	लोकसंख्या (२०११)			
१	ग्रामीण	हजार	२१०१	६१५४५
२	नागरी	हजार	७२०	५०८२८
३	एकूण	हजार	२८२१	११२३७३
४	पुरुष	हजार	१४३६	५८३६१
५	स्त्रिया	हजार	१३८५	५४०१२
६	स्त्रिया प्रति हजार पुरुष	संख्या	९६४	९२५
७	अनुसूचित जातींची लोकसंख्या (२००१ जिल्हा)	हजार	३१३	९८८२
	७.१ एकूण लोकसंख्येशी प्रमाण (२००१ जिल्हा)	टक्के	१२	१०.२
८	अनुसूचित जमातींची लोकसंख्या (२००१ जिल्हा)	हजार	१८	८५७७
	८.१ एकूण लोकसंख्येशी प्रमाण	टक्के	०.६९	८.८
९	घनता (लोकसंख्या प्रति चौ.कि.मी.)	संख्या	३२९	३६५

जिल्हा सामाजिक व आर्थिक समालोचन सन मार्च २०१२				
दृष्टिक्षेपात जिल्हा- सांगली				
अ.क्र.	बाब	परिमाण	जिल्हा	महाराष्ट्र
1	2	3	4	5
१०	साक्षरतेचे प्रमाण			
	१०.१ ग्रामीण	टक्के	८०.७२	७७.०९
	१०.२ नागरी	टक्के	८८.१४	८९.८४
	१०.३ एकूण	टक्के	८२.६२	८२.९
	१०.४ पुरुष	टक्के	९०.४०	८९.८
	१०.५ स्त्रिया	टक्के	७४.६६	७५.५
	१०.६ साक्षरतेमध्ये जिल्ह्याचा राज्यात क्रमांक	क्रम संख्या	१८	१२
११	दारिद्र्य रेषेखालील ग्रामीण कुटुंबे (२००२)	लाख	०.६८	४५.०२
चार	जिल्हा उत्पन्न अंदाज			
१	चालू किंमतीनुसार २०१०-११			
	१.१ एकूण उत्पन्न (स्थूल)	कोटी रु.	२२१३७	१,०६८,३२७
	१.२ दरडोई उत्पन्न (स्थूल)	रुपये	७६१३३	९५,३५१
	१.३ एकूण उत्पन्न (निव्वळ)	कोटी रु.	२०७०१	९,८२,४५२
	१.४ दरडोई उत्पन्न (निव्वळ)	रुपये	७११९६	८७,६८६
२	स्थिर किंमतीनुसार (२००४-०५) २०१०-११			
	२.१ एकूण उत्पन्न (स्थूल)	कोटी रु.	१५२८२	७,४१,६९४
	२.२ दरडोई उत्पन्न (स्थूल)	रुपये	५२५५७	६६,१९८
	२.३ एकूण उत्पन्न (निव्वळ)	कोटी रु.	१४०६०	६,६९,२७९
	२.४ दरडोई उत्पन्न (निव्वळ)	रुपये	४८३५६	५९,७३५
पाच	कृषि (२०००-०१) २००९-१० (अस्थायी)			
१	भौगोलिक क्षेत्र	हजार हेक्टर	८६१	३०७५८
२	जंगलव्याप्त क्षेत्र	हजार हेक्टर	४८	५२१४
३	जंगलव्याप्त क्षेत्राचे भौगोलिक क्षेत्राशी प्रमाण	टक्के	६	१६.९४
४	शेतीला उपलब्ध नसलेली जमीन			
	४.१ बिगर- शेती वापराखालील	हजार हेक्टर	४०	१४४३
	४.२ पडीत आणि लागवाडीलायक नसलेली	हजार हेक्टर	३८	१७२९
	४.३ एकूण (४.१ + ४.२)	हजार हेक्टर	७८	३१७२

जिल्हा सामाजिक व आर्थिक समालोचन सन मार्च २०१२				
दृष्टिक्षेपात जिल्हा- सांगली				
अ.क्र.	बाब	परिमाण	जिल्हा	महाराष्ट्र
1	2	3	4	5
५	पडीत जमिनीव्यतिरिक्त लागवड न केलेली इतर जमीन			२००९-१०
	५.१ कायम गुरेचरण व इतर	हजार हेक्टर	उ.ना.	१२४२
	५.२ झाडे-झुडपांखालील	हजार हेक्टर	१६	२५०
	५.३ लागवडीलायक परंतु पडीत	हजार हेक्टर	२५	९१७
६	पडीत जमीन			
	६.१ चालू पड	हजार हेक्टर	९	१३७३
	६.२ इतर पड	हजार हेक्टर	२७	११८९
७	पिकाखालील क्षेत्र (२००१-०२)			२०१०-११
	७.१ पिकाखालील निव्वळ क्षेत्र	हजार हेक्टर	उ.ना.	१७४०१
	७.२ दुसोटा क्षेत्र	हजार हेक्टर	उ.ना.	५२११
	७.३ एकूण पिकाखालील क्षेत्र	हजार हेक्टर	७१२	२२६१२
८	ओलिता खालील क्षेत्र		२००१-०२	२००९-१० (अस्थायी)
	८.१ निव्वळ ओलित क्षेत्र	हजार हेक्टर	१५८	३३२१
	८.२ एकूण ओलित क्षेत्र	हजार हेक्टर	१७४	४०५०
९	महत्वाच्या पिकाखालील क्षेत्र		२००१-०२	२०१०-११
	९.१ तृणधान्ये	हजार हेक्टर	३८४	८९९०
	९.२ कडधान्ये	हजार हेक्टर	९२	४०३८
	९.३ तेलबिया	हजार हेक्टर	१११	३६२४
	९.४ ऊस	हजार हेक्टर	५५	९६४
	९.५ कापूस	हजार हेक्टर	३	३९४२
१०	पर्जन्य (सरासरी) सन २०११	मि.मी.	४९९	१२५४.४
११	जमीन वहिती धारण संख्या		२०००-०१	
	११.१ क्षेत्र २ हेक्टरपेक्षा कमी	००० हेक्टर	३१३	७७७६
	११.२ क्षेत्र २ ते १० हेक्टर	००० हेक्टर	३५१	१०९८९
	११.३ क्षेत्र १० हेक्टरपेक्षा जास्त	०००हेक्टर	४३	१३३८
सहा	जलसिंचन पूर्ण झालेले पाटबंधारे प्रकल्प व त्यांखालील लाभक्षेत्र		३१/३/२०१२	३०/६/२०११
१	मोठे पाटबंधारे प्रकल्प	संख्या	५	८६
	१.१ लाभक्षेत्र	हजार हेक्टर	३७६	२६७२
२	मध्यम पाटबंधारे प्रकल्प	संख्या	६	२५८
	२.१ लाभक्षेत्र	हजार हेक्टर	१६	८५३

जिल्हा सामाजिक व आर्थिक समालोचन सन मार्च २०१२				
दृष्टिक्षेपात		जिल्हा- सांगली		
अ.क्र.	बाब	परिमाण	जिल्हा	महाराष्ट्र
1	2	3	4	5
३	लघु पाटबंधारे प्रकल्प (राज्यक्षेत्र)	संख्या	८५	३१०८
	३.१ लाभक्षेत्र	हजार हेक्टर	६१	१२९९
४	सिंचन विहिरीखाली भिजणारे क्षेत्र (२००१-०२)	हजार हेक्टर	११३	१११५
सात	पशुसंवर्धन	पशुगणना -२००७	२००७	
१	एकूण पशुधन	हजार	१४९२	३५,९५४
२	गो जातीय	हजार	३३२	१६,१८४
३	महिषवर्गीय	हजार	५०३	६,०७३
४	मेंढया व शेळ्या	हजार	५६२	१३,३०१
५	कोंबडया व बदके	हजार	४०२१	६४,७५६
आठ	सहकार क्षेत्र	२००८-०९	३१/३/२०११	
१	सहकारी संस्था (३१/३/२०१२)	संख्या	५९२१	२२४३०६
२	प्राथमिक कृषि सहकारी पतसंस्था (३१/३/२०१२)	संख्या	७५९	२१४५१
	२.१ सभासद संख्या	हजार	५२७	१५०१७
	२.२ दिलेली कर्जे	कोटी रु.	२१४	६१५८०
	२.२ येणे कर्जे	कोटी रु.	३४३	११४२५०
३	सहकारी दुग्धसंस्था (३१/३/२०१२)	संख्या	८३०	२७११०
नऊ	वीज	३१/३/२०१२	३१/३/२०१२	
१	विद्युतीकरण झालेली गावे	संख्या	७२८	४०७४६
२	वीज पुरवठा केलेले कृषी पंप संच	हजार	१७१	३७४३०
३	विजेचा वापर	२०१०-११		
	३.१ घरगुती	हजार कि.वॅ.तास	२१०२२४	१९५४७ \$
	३.२ वाणिज्यिक	हजार कि.वॅ.तास	५५३२९	११५७१ \$
	३.३ औद्योगिक	हजार कि.वॅ.तास	३१९५२५	३४४१६ \$
	३.४ कृषि	हजार कि.वॅ.तास	६३८७०२	१६२५७ \$
	३.५ इतर	हजार कि.वॅ.तास	३३८७७	५६०६ \$
	३.६ एकूण (३.१ ते ३.५)	हजार कि.वॅ.तास	१२५७६५७	८७३९७ \$

जिल्हा सामाजिक व आर्थिक समालोचन सन मार्च २०१२				
दृष्टिक्षेपात जिल्हा- सांगली				
अ.क्र.	बाब	परिमाण	जिल्हा	महाराष्ट्र
1	2	3	4	5
दहा	परिवहन व दळणवळण			
१	रेल्वे मार्गाची एकूण लांबी	कि.मी.	१७४	५९८४
२	रस्त्यांनी जोडलेली गावे मार्च- २०१२ मार्च- २०११			
	२.१ बारमाही	संख्या	७३५	३९,५४१
	२.२ हंगामी	संख्या	०	६४४
३	रस्त्यांची लांबी (पृष्ठांकित)		३१/३/२०१२	३१/३/२०११
	३.१ राष्ट्रीय महामार्ग	कि.मी.	३०	४३७६
	३.२ राज्य महामार्ग	कि.मी.	९३१	३४,१०३
	३.३ प्रमुख जिल्हामार्ग	कि.मी.	२१९९	४९९३६
	३.४ इतर जिल्हामार्ग	कि.मी.	३४८४	४६८९७
	३.५ ग्रामीण रस्ते	कि.मी.	३३२६	१०६४००
	३.६ एकूण (३.१ ते ३.५)	कि.मी.	९९७०	२४१७१२
अकरा	नोंदणीकृत कारखाने व रोजगार			
१	नोंदणीकृत कारखाने २०१०	संख्या	८९०	४१९३८
२	नोंदणीकृत चालू कारखाने २०१०	संख्या	८१०	३४८८८
	(त्यांतील कामगार) २०१०	संख्या	२०५२३	१६४७८५३
३	साखर कारखाने २०१२	संख्या	१५	२०२
	साखरेचे उत्पादन राज्य-२०११-१२	हजार मे. टन	०	९०७२
४	सहकारी सूत गिरण्या २०१२	संख्या	१३	१६७
बारा	कर्मचारी गणना (भरलेली पदे) २००८			
१	शासकीय	हजार	११	५९३
२	जिल्हा परिषदा	हजार	१५	४६८
३	नगर परिषदा	हजार	०.७	५१
४	महानगरपालिका	हजार	२.७	१०६

जिल्हा सामाजिक व आर्थिक समालोचन सन मार्च २०१२				
दृष्टिक्षेपात जिल्हा- सांगली				
अ.क्र.	बाब	परिमाण	जिल्हा	महाराष्ट्र
1	2	3	4	5
तेरा	शिक्षण क्षेत्र २०११-१२			
१	प्राथमिक शिक्षण			
	१.१ एकूण शाळा	संख्या	२०९७	७६६२५
	१.२ विद्यार्थी	हजार	२५१	१०७२८
	१.३ शिक्षक	हजार	९	३५१
	१.४ प्रति शिक्षक विद्यार्थी	संख्या	२७	३०
२	माध्यमिक व उच्च माध्यमिक शिक्षण			
	२.१ एकूण शाळा	संख्या	५९६	२१६००
	२.२ विद्यार्थी	हजार	२६३	१०८११
	२.३ शिक्षक	हजार	८	३००
	२.४ प्रति शिक्षक विद्यार्थी	संख्या	३२	३६
३	उच्च शिक्षण			
	३.१ संस्था	संख्या	४१	३२७७
	३.२ एकूण विद्यार्थी	हजार	३९	१७६९
४	तांत्रिक व व्यवसाय शिक्षण			
	४.१ व्यवसाय पदवी शिक्षण संस्था	संख्या	-	८८३
	(प्रवेश क्षमता)	संख्या	-	१६६४०८
	४.२ व्यवसाय पदविका शिक्षण संस्था २०११-१२	संख्या	-	८३३ **
	(प्रवेश क्षमता)	संख्या	-	१७०३७४
	४.३ शासकीय औद्योगिक प्रशिक्षण संस्था	संख्या	१०	४१६
	(प्रवेश क्षमता)	संख्या	२०६८	११३७५८
	४.४ अशासकीय औद्योगिक प्रशिक्षण संस्था	संख्या	६	४१६
	(प्रवेश क्षमता)	संख्या	८७२	११३७५८
चौदा	सार्वजनिक आरोग्य २०१२ २०१०			
१	रुग्णालये	संख्या	२५	१२६४
२	दवाखाने	संख्या	२७	२९२४
३	प्राथमिक आरोग्य केंद्रे	संख्या	५९	१८१६
४	प्राथमिक आरोग्य उपकेंद्रे	संख्या	३२०	१०५८०
५	प्राथमिक आरोग्य पथके	संख्या	-	१९१

जिल्हा सामाजिक व आर्थिक समालोचन सन मार्च २०१२				
दृष्टिक्षेपात जिल्हा- सांगली				
अ.क्र.	बाब	परिमाण	जिल्हा	महाराष्ट्र
1	2	3	4	5
पंधरा	आदिवासी कल्याणकारी योजना २०१२-१३			
१	आदिवासी आश्रमशाळा	संख्या	-	११०८
	(त्यांतील विद्यार्थी)	संख्या	-	४४६१८४
सोळा	मागासवर्गीयांसाठी कल्याणकारी योजना २०११-१२ २०१२-१३			
१	मागासवर्गीयांसाठी वसतिगृहे	संख्या	१८	२७१
	(त्यांतील विद्यार्थी)	संख्या	१२३८	२१८७८
सतरा	सार्वजनिक वितरण व्यवस्था २०११-१२			
१	रास्त भावाची दुकाने	संख्या	१२०५	५०६४५
२	पुरविलेला एकूण साठा २०११ नोव्हेंबर २०११			
	२.१ गहू	हजार टन	६३	२१५२
	२.२ तांदूळ	हजार टन	२६	१२७८
३	शासकीय गोदामे	संख्या	२३	१०३९
	(साठवण क्षमता)	हजार टन	११.६६	५६९

टिप-१. # गणना शहरासह . २.\$ वीजेचा वापर महाराष्ट्राचा दशलक्ष कि.वॅ.आह

३. ** महाराष्ट्र राज्यकरिता वैद्यकीय पदव्युत्तर पदविकांची माहिती वगळून

3. जिल्हा योजनेचा आढावा

जिल्हा वार्षिक योजना २०११-१२ व २०१२-१३

जिल्हा नियोजन समिती ने मान्यता दिलेल्या प्रारूप आराखड्यानुसार सन २०११-१२ मध्ये सांगली जिल्ह्यासाठी जिल्हा वार्षिक योजनेअंतर्गत एकूण रूपये १५२.४९ कोटी तरतूद उपलब्ध झाली होती. त्या अंतर्गत खर्चाची तपशिल खालीलप्रमाणे

अ.क्र.	बाब	मंजूर रक्कम (लाखात)	तरतूद रूपये (लाखात)	मार्च अखेर झालेला खर्च (लाखात)	तरतूदीशी खर्चाची टक्केवारी
१	२	३	४	५	
अ)	जिल्हा वार्षिक योजना (सर्वसाधारण)	१३०००.००	१२९७२.९५	९९.७९	
ब)	अनुसूचित जाती उपयोजना (वि.घ.यो.)	२१८७.००	२०२४.६९	९२.५८	
क)	आदिवासी उपयोजना क्षेत्राबाहेरील आदिवासी साठी तरतूद	६२.०२	३७.९६	६१.२१	


जिल्हा वार्षिक योजना २०१२-१३ शासनाच्या नियोजन विभागाकडून सर्वसाधारण जिल्हा वार्षिक योजनेअंतर्गत असलेल्या योजनांचा आढावा घेऊन जिल्हा वार्षिक योजनेत अंतर्भूत करावयाच्या १४७ योजना निश्चित करून देण्यात आल्या आहेत. या योजनांवर तरतूदी प्रस्तावित करताना नाविण्यपूर्ण योजनेसाठी ४.५% व मुल्यमापन डाटाएट्री इत्यादीसाठी ०.५ % तरतूद राखून ठेवून इतर योजनांवर तरतूदी प्रस्तावित कराव्यात असे सूचित करण्यात आले आहे.

जिल्ह्याच्या स्थानिक गरजेवर आधारित वेगवेगळ्या योजनांचा अंतर्भाव न करता नाविण्य पूर्ण योजनेसाठी राखीव ठेवलेल्या तरतूदीअंतर्गत अशा योजनांचा समावेश करावा व शासनाने सिमित केलेल्या योजनांच्या मर्यादेतच आराखडा तयार करावयाच्या सुचना आहेत.

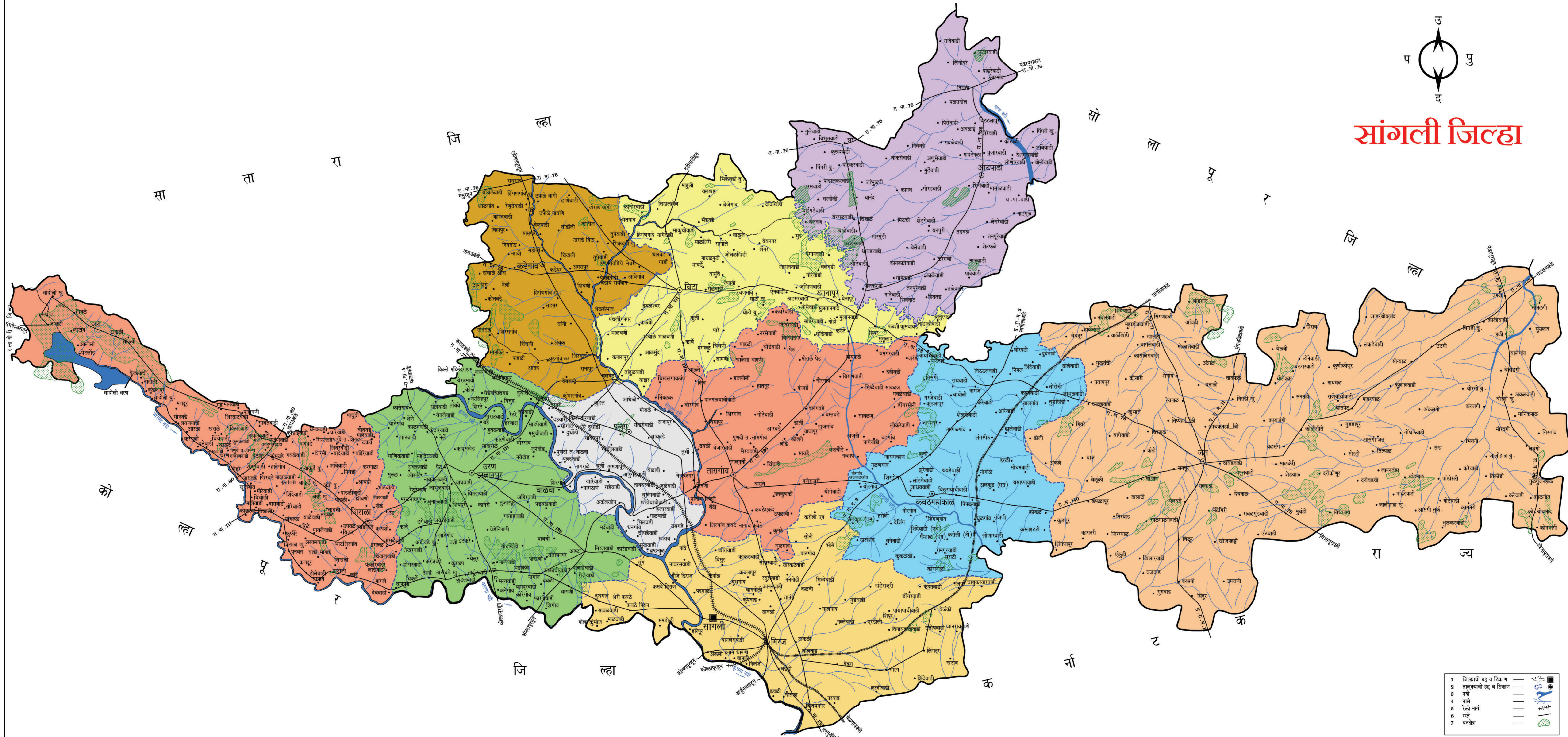
सन २०१२-१३ मध्ये जिल्हा वार्षिक योजनेअंतर्गत उपलब्ध एकूण रु १९४.०८ कोटी तरतूद उपलब्ध झालेला आहे, त्याचा तपशिली खालील प्रमाणे आहे.

अ.क्र.	बाब	मंजूर तरतूद रक्कम रूपये (लाखात)
१	जिल्हा वार्षिक योजना (सर्वसाधारण)	१५०००.००
२	अनुसूचित जाती उपयोजना (वि.घ.यो.)	४४०८.००
३	आदिवासी उपयोजना क्षेत्राबाहेरील आदिवासी साठी तरतूद	७६.१०
एकूण सर्व		१९४०८.००

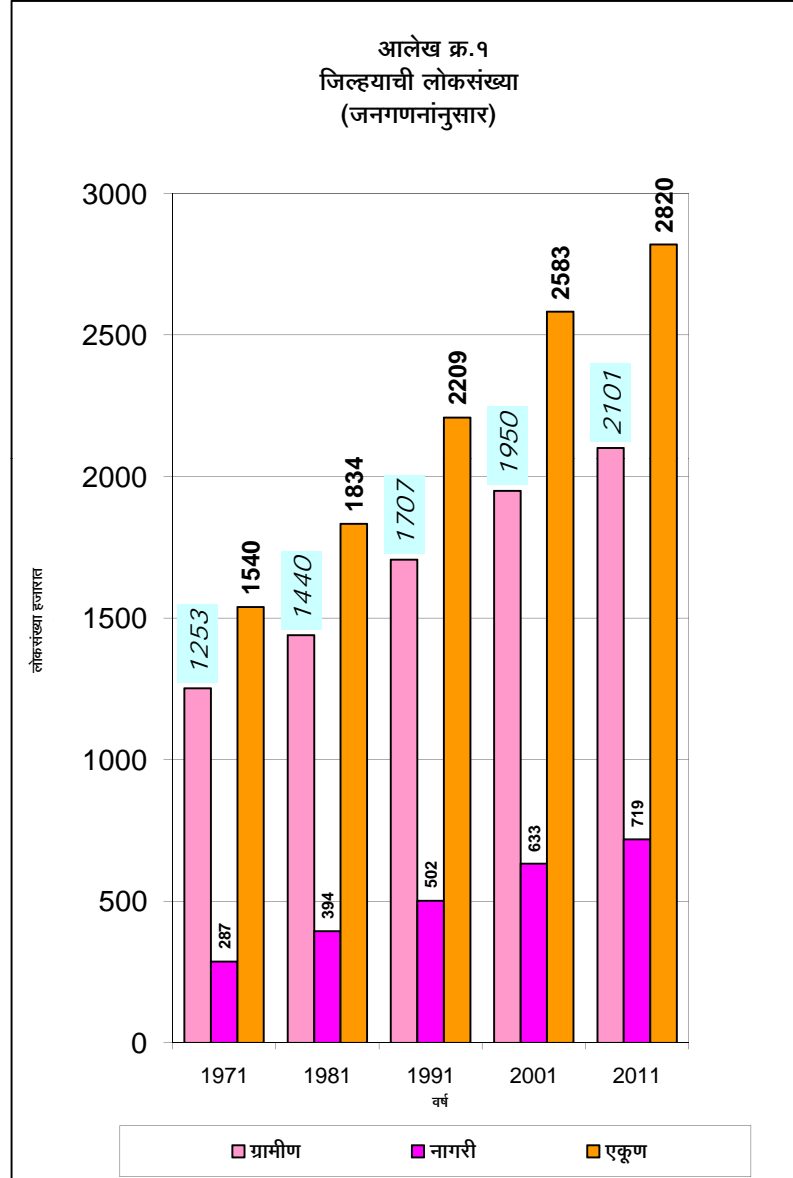
- : ■ :-



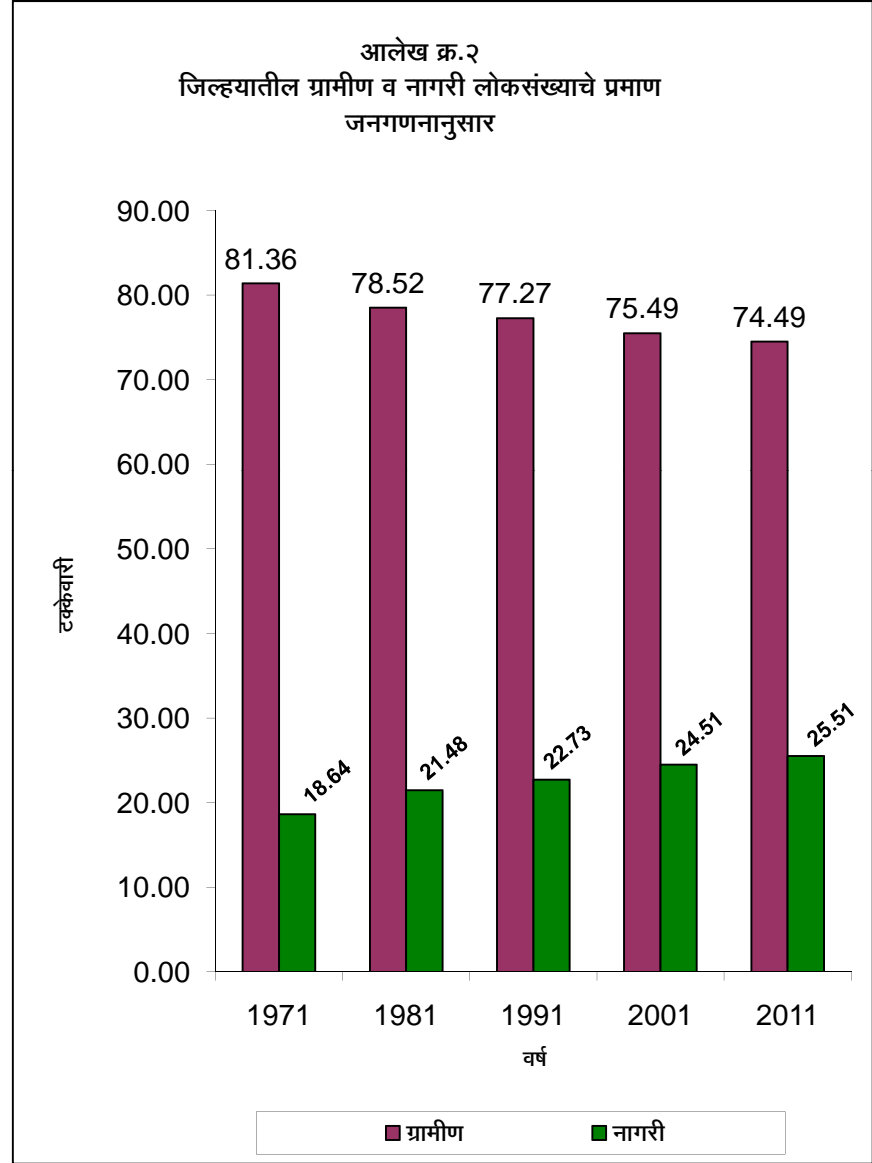
सांगली जिल्हा



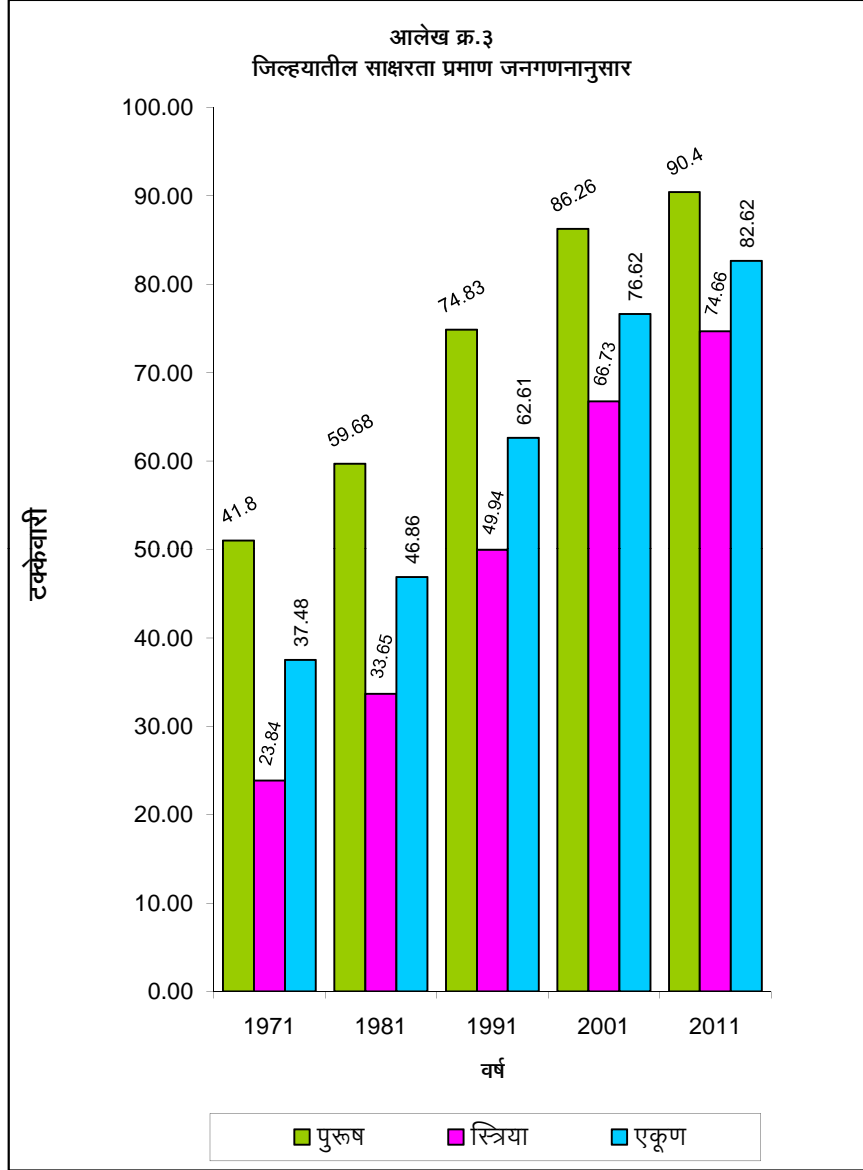
आलेख क्र.१					
जिल्ह्याची लोकसंख्या					
वर्ष	1971	1981	1991	2001	2011
ग्रामीण	1253	1440	1707	1950	2101
नागरी	287	394	502	633	719
एकूण	1540	1834	2209	2583	2820



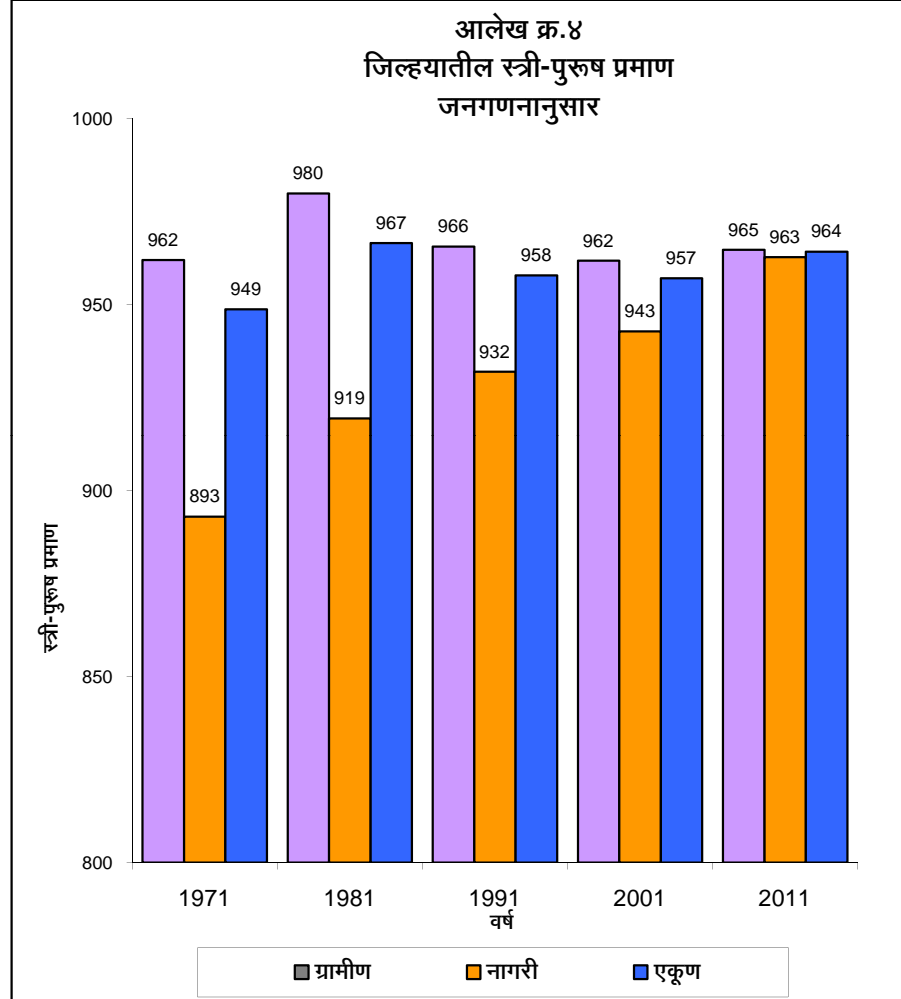
आलेख क्र.२					
जिल्ह्यातील ग्रामीण नागरी लोकसंख्येचे प्रमाण जनगणनेनुसार					
वर्ष	1971	1981	1991	2001	2011
ग्रामीण	81.36	78.52	77.27	75.49	74.49
नागरी	18.64	21.48	22.73	24.51	25.51
एकूण	100	100	100	100	100



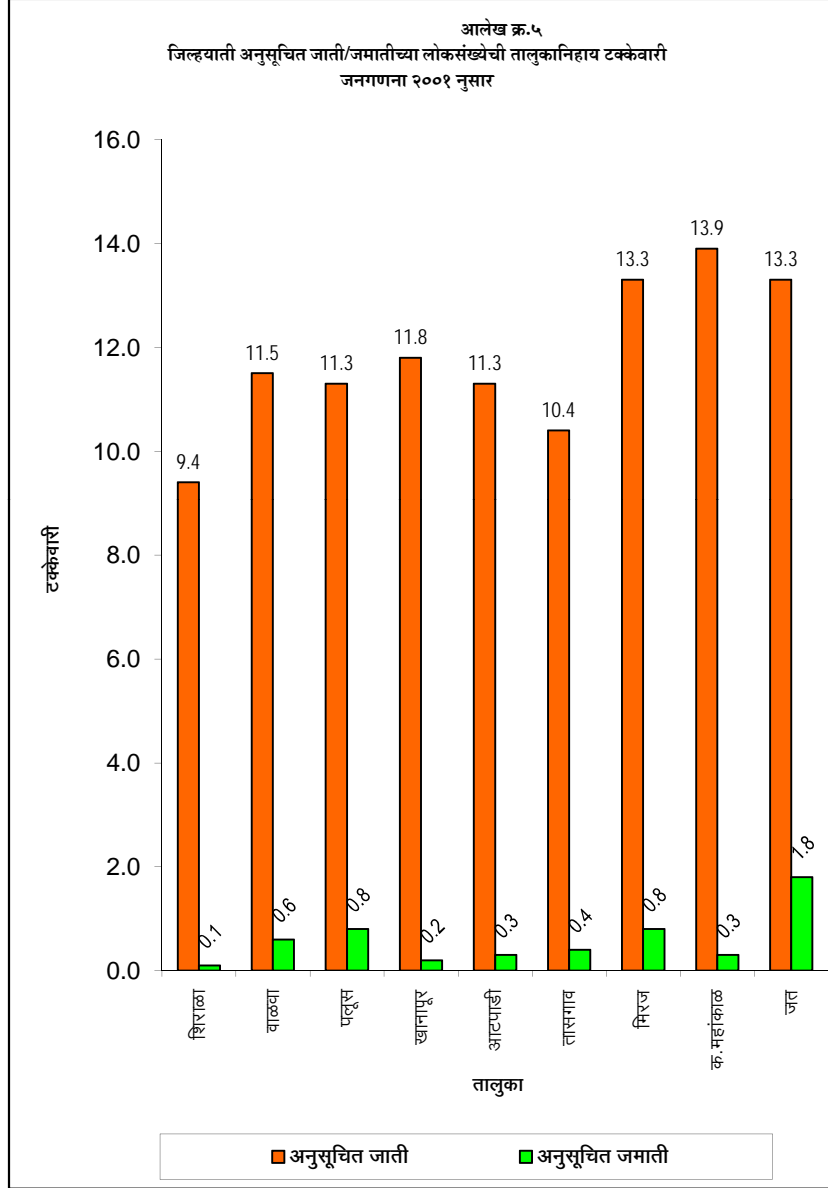
आलेख क्र.३					
जिल्ह्यातील ग्रामीण नागरी साक्षर लोकसंख्येचे प्रमाण जनगणनेनुसार					
वर्ष	1971	1981	1991	2001	2011
पुरुष	50.98	59.68	74.83	86.26	90.40
स्त्रिया	23.84	33.65	49.94	66.73	74.66
एकूण	37.48	46.86	62.61	76.62	82.62



आलेख क्र.४					
जिल्ह्याची स्त्री-पुरुष प्रमाण					
वर्ष	1971	1981	1991	2001	2011
ग्रामीण	962	980	966	962	965
नागरी	893	919	932	943	963
एकूण	949	967	958	957	964



आलेख क्र.५									
जिल्ह्याची अनुसूचित जाती /अनुसूचित जमातीच्या लोकसंख्येची टक्केवारी									
वर्ष	शिराळा	वाळवा	पलूस	खानापूर	आटपाडी	तासगाव	मिरज	क.महाकाळ	जत
अनुसूचित जाती	9.4	11.5	11.3	11.8	11.3	10.4	13.3	13.9	13.3
अनुसूचित जमाती	0.1	0.6	0.8	0.2	0.3	0.4	0.8	0.3	1.8



भाग - 2

सांख्यिकीय तक्ते

तक्ता क्र. १.१

निवडक निर्देशक

जिल्हा - सांगली										
संदर्भ कालावधी- १९६० ते २०१२										
अनु.	बाब	परिमाण	संदर्भ वर्ष							
			१९६०-६१	१९७०-७१	१९८०-८१	१९९०-९१	२०००-०१	२००९-१०	२०१०-११	२०११-१२
१	२	३	४	५	६	७	८	९	१०	११
एक	क्षेत्रफल व लोकसंख्या :							२००१	२०११ (अस्थायी)	२०११ (अस्थायी)
१	क्षेत्रफल	चौ.कि.मी.	८५९१.३०	८५६३	८५७२	८५७२	८५७२	८५७२	८५७२	८५७२
२	गावे	संख्या	५२६	५४७	७०८	७२४	७२४	७२४	७२८	७२८
३	शहरे	संख्या	६	६	६	६	८	८	७	७
४	एकूण लोकसंख्या	हजार	१२३१	१५४०	१८३१	२२०९	२५८४	२५८४	२८२१	२८२१
५	लोकसंख्येचे प्रमाण	शहरी	१५.६३	१८.६३	२१.५२	२२.७४	२४.५०	२४.५०	२५.५१	२५.५१
		ग्रामिण	८४.३७	८१.३७	७८.४८	७७.२६	७५.५०	७५.५०	७४.४९	७४.४९
६	घनता (लोकसंख्या प्रति चौ.कि.मी.)	शहरी	१४३	१८०	२१४	२५७	३०१	१९९९	३२९	३२९
		ग्रामिण						२३४		
७	स्त्रिया प्रति एक हजार पुरुष	संख्या	९५७	९४९	९६७	९५८	९५७	९५७	९६४	९६४
दोन	साक्षरतेचे प्रमाण							२००१	२००१	२०११
१	पुरुष	टक्के	४१.८८	५०.९८	५९.७०	७४.८३	८६.२५	८६.२५	९०.४०	९०.४०
२	स्त्रिया	टक्के	१३.६४	२३.२४	३३.६०	४९.९४	६६.८८	६६.८८	७४.६६	७४.६६
३	एकूण	टक्के	२८.०७	३७.४८	४६.८७	७६.६२	७६.६२	७६.६२	८२.६२	८२.६२
४	ग्रामीण	टक्के	२४.८१	३३.९०	४३.१३	५९.१९	७४.१४	७४.१४	८०.७२	८०.७२
५	नागरी	टक्के	४५.६६	५३.०९	६०.५३	७४.१५	८४.१७	८४.१७	८८.१४	८८.१४
तीन	स्थानिक स्वराज्य संस्था									
१	महानगरपालिका	संख्या	-	-	-	-	१	१	१	१
२	नगरपरिषदा	संख्या	६	६	६	६	४	४	४	४
३	कटक मंडळे	संख्या	-	-	-	-	-	-	-	-
४	पंचायत समित्या	संख्या	८	८	८	८	८	१०	१०	१०
५	ग्राम पंचायती	संख्या	४४०	५९२	६२४	६४६	७०५	७०५	७०५	७०५
चार	क्षेत्रवार जिल्हा व दरडोई उत्पन्न (चालू किंमतीनुसार)									
१	निव्वळ जिल्हा उत्पन्न	कोटी रु	**	**	**	**	५६०२	१५९६०	२०७०१	उ.ना.
२	निव्वळ दरडोई उत्पन्न	रुपये	**	**	**	**	२१८१८	५५५०४	७११९६	उ.ना.
३	राज्यउत्पन्नात जिल्ह्याचा हिस्सा	टक्के	**	**	**	**	२.५६	२.०३	२.११	उ.ना.
पाच	कृषि व सिंचन						९६-९७	२०००-०१	२०००-०१	२०००-०१
१	ओलिताखालील क्षेत्र	शंभर हेक्टर	**	**	**	**	**	१७६५	१७६५	१७६५
२	लागवडीलायक क्षेत्र	शंभर हेक्टर	**	**	**	**	**	७१२६	७१२६	७१२६
३	ओलिताखालील क्षेत्राची एकूण क्षेत्रफळाशी टक्केवारी	शंभर हेक्टर	**	**	**	**	**	२०.५९	२०.५९	२०.५९
४	लागवडीखालील क्षेत्राची एकूण क्षेत्रफळाशी टक्केवारी	शंभर हेक्टर	**	**	**	**	**	८३.१३	८३.१३	८३.१३
५	ओलिताखालील क्षेत्राची एकूण लागवडीखालील क्षेत्रफळाशी टक्केवारी	शंभर हेक्टर	**	**	**	**	**	२४.७६	२४.७६	२४.७६
३	पिकांखालील एकूण क्षेत्र		६६८०	६३९०	६५७५	६५४३	७४०७	उ.ना.	उ.ना.	उ.ना.

तक्ता क्र. १.१

निवडक निर्देशक

जिल्हा - सांगली			संदर्भ कालावधी- १९६० ते २०१२							
अनु.	बाब	परिमाण	संदर्भ वर्ष							
			१९६०-६१	१९७०-७१	१९८०-८१	१९९०-९१	२०००-०१	२००९-१०	२०१०-११	२०११-१२
१	२	३	४	५	६	७	८	९	१०	११
३.१	तृणधान्ये	शंभर हेक्टर	५०००	४३९०	४८२२	४९५०	५२४९	३८३७	३८३७	३८३७
३.२	कडधान्ये	--"--	**	**	९१९	८०६	९०७	९१९	९१९	९१९
३.३	तेलबिया @	--"--	६३०	७८०	४३४	४६५	३३७	१११७	१११७	१११७
३.४	ऊस	--"--	९०	२००	३०४	३००	५९४	५५२	५५२	५५२
३.५	कापूस	--"--	५०	४०	३०	२०	२१	३२	३२	३२
४	पिकांखालील निव्वळ क्षेत्र	--"--	६०२०	६२२०	६१५०	५९५०	५९३९	उ.ना.	उ.ना.	उ.ना.
५	दुसोटा क्षेत्राचे निव्वळ पेरलेल्या क्षेत्राशी प्रमाण	टक्के	४.०५	२.७४	६.९९	१०.०४	२४.७१	उ.ना.	उ.ना.	उ.ना.
६	सिंचनाखालील स्थूल क्षेत्र	शंभर हेक्टर	६१०	६८०	१०००	११२०	१५६६	१७६५	१७६५	१७६५
७	सिंचनाखालील स्थूल क्षेत्राचे एकूण पिकांखालील स्थूल क्षेत्राशी प्रमाण	टक्के	७.३३	१०.५७	१५.१५	१७.१२	२१.१४	२०.५९	२०.५९	२०.५९
८	निव्वळ सिंचन क्षेत्र	शंभर हेक्टर	४३०	५००	६८७	९००	१३०४	१५८४	१५८४	१५८४
९	कालव्यांदारे सिंचित क्षेत्र	--"--	४०	६०	१८७	२४१	३५०	४५०	४५०	४५०
१०	विहिरीद्वारे सिंचित क्षेत्र	--"--	३९०	४४०	५००	६५९	९५३	११३४	११३४	११३४
११	इतर साधनांनी सिंचित क्षेत्र	--"--	**	**	**	**	**	**	**	**
सहा	कृषि अवजारे (कृषि गणना)						१९९७	२००३	२००३	२००३
१	लाकडी नांगर	हजार	२६	**	२४	२३	८	१३	१३	१३
२	लोखंडी नांगर	हजार	२१	**	३३	३६	१८	२१	२१	२१
३	बेलगाड्या	हजार	**	**	**	४२	२२	१९	१९	१९
४	ट्रॅक्टर	हजार	**	**	**	१.१६४	४	४	४	४
५	सिंचनासाठी तेलावर चालणारे पंप	हजार	४	**	११	८	४	५	५	५
६	सिंचनाकरिता विद्युत्पंप	हजार	०.०९१	**	२५	२०	३०	३०	३०	३०
सात	उसाचे चरक									
७.१	शक्तीवर चालणारे	हजार	०.४४१	**	०.३४६	०.३०३	०.१३६	०.०७६	०.०७६	०.०७६
७.२	बैलाच्या मदतीने	हजार	०.४९१	**	१.२	०.०३५	०.११३	१.२२१	१.२२१	१.२२१
	पशुधन (पशुगणना)		१९६७	१९७७	१९८२	१९८७	१९९७	२००७	२००७	२००७
१	एकूण पशुधन	हजार	९४७	९१६	१०६५	११४६	१४३८	१४८४	१४८४	१४९२
२	दुभत्या गायी	--"--	**	४३	४७	४२	३८	-	-	-
३	दुभत्या म्हशी	--"--	**	६१	१०६	१०७	१८२	-	-	-
४	शेळ्या व मेंढ्या	--"--	**	४१२	४९५	४९५	५८३	५६२	५६२	५६२
५	कोंबड्या व तत्सम पक्षी	--"--	४९८	६२६	१०२९	११५८	२४३३	४०२१	४०२१	३९८४
आठ	मत्स्य व्यवसाय							२००८-०९	२०१०-११	२०११-१२
१	एकूण मत्स्य उत्पादन	मे. टन	**	**	१७५	२००	३२००	२५००	२५००	१५४७
२	मच्छीमार सहकारी संस्था	संख्या	**	**	१०	५३	६७	७९	७९	८३
३	संस्थातील सभासद	संख्या	**	**	**	**	**	४५००	४५००	४७०१
नऊ	सहकार क्षेत्र									
१	संस्था							२००८-०९	२००८-०९	२०११-१२
१.१	कृषि पतसंस्था (प्राथमिक)	संख्या	५१३	५२२	५२१	५२२	६०२	७५२	७५२	७५९
१.२	बिगर कृषि पतसंस्था	संख्या	६६	१८०	६०८	११७३	१३०५	१४१९	१४१९	१२५५
१.३	उत्पादक संस्था	संख्या	**	**	**	१२०६	१८१६	२१९०	२१९०	२३६०

तक्ता क्र. १.१
निवडक निर्देशक

जिल्हा - सांगली			संदर्भ कालावधी- १९६० ते २०१२							
अनु.	बाब	परिमाण	संदर्भ वर्ष							
			१९६०-६१	१९७०-७१	१९८०-८१	१९९०-९१	२०००-०१	२००९-१०	२०१०-११	२०११-१२
१	२	३	४	५	६	७	८	९	१०	११
१.४	पणन संस्था	संख्या	**	**	**	१६	४४	५५	५५	५६
१.५	सामाजिक सेवा संस्था	संख्या	**	**	**	५९६	७७६	१५०८	१५०८	१४९१
२	सभासद							२००८-०९	२००८-०९	२००८-०९
२.१	कृषि पतसंस्था	संख्या हजार	९०	१८१	२११	३३८	४६१	५२७	५२७	५२७
२.२	बिगर कृषि पतसंस्था	संख्या हजार	१२	६२	१०९	३६९	७६१	२०१२	२०१२	२०१२
२.३	उत्पादक संस्था	संख्या हजार	**	**	**	२३९	२१२	१२०	१२०	१२०
२.४	पणन संस्था	संख्या हजार	**	**	**	२४	२७	३२	३२	३२
२.५	सामाजिक सेवा संस्था	संख्या हजार	**	**	**	६५	७१	१०८	१०८	१०८
३	खेळते भांडवल							२००८-०९	२००८-०९	२००८-०९
३.१	कृषि पतसंस्था	लाख रुपये	४२९	३५३५	६९५३	३१३८९	३७७२५	५१९१७	५१९१७	५१९१७
३.२	बिगर कृषि पतसंस्था	लाख रुपये	४०६	१०२०	६००९३	३०८८२	२४९३०३	४०९६१३	४०९६१३	४०९६१३
३.३	उत्पादक संस्था	लाख रुपये	-	-	-	३५२९४	२६४९०	३९१७२	३९१७२	३९१७२
३.४	पणन संस्था	लाख रुपये				४७१	१७९२	३९४६	३९४६	३९४६
३.५	सामाजिक सेवा संस्था	लाख रुपये	-	-	-	१०५९	७०१६	५३५३	५३५३	५३५३
४	दिलेली कर्जे							२००८-०९	२००८-०९	२००८-०९
४.१	शेती पतसंस्था	लाख रुपये	१९२	१७१४	२७२७	३७३४	२९९१५	२१४८६	२१४८६	२१४८६
४.२	बिगर शेती पतसंस्था	लाख रुपये	**	**	**	१०३१५	२५०१५३	१६८५५६	१६८५५६	१६८५५६
४.३	उत्पादक संस्था	लाख रुपये	**	**	**	**	-	१२८	१२८	१२८
४.४	पणन संस्था	लाख रुपये	-	-	-	-	-	-	-	-
४.५	सामाजिक सेवा संस्था	लाख रुपये	**	**	**	**	-	५६९	५६९	५६९
दहा	विजेचा वापर							२००९-१०	२०१०-११	२०११-१२
१	घरगुती	हजार कि.वॅ.तास	१३६१	२६१८	१८३६७	७८००१	१६६४५२	१९५३११	२२९२२४	२१०२२४
२	वाणिज्यिक	हजार कि.वॅ.तास	१४१९	११४२	८६४७	२२२७१	४०५३४	६२१६६	६४३०३	५५३२९
३	औद्योगिक	हजार कि.वॅ.तास	५०८९	२२२८०	९२०४६	५४७६००	३०९१७०	३३३०१०	३६६६७५	३१९५२५
४	कृषि	हजार कि.वॅ.तास	२५७८	७०६०२	३१०२७	९८१३८	६५६९२०	५५४३३२	६०१४७६	६३८७०२
५	इतर	हजार कि.वॅ.तास			११४६५	८९०५	३८०२४	१३८३८६	१३७०८७	३३८७७
६	एकूण	हजार कि.वॅ.तास	१०४४७	९६६४२	१६१५५२	७५४९१५	१२१११००	१२८३२०५	१३९८७६५	१२५७६५७
७	विद्युतीकरण झालेली गावे	संख्या	३२	३५३	४७८	७११	७२३	७२४	७२४	७२८
८	सौरउर्जा संच	संख्या	उ.ना.	उ.ना.	उ.ना.	उ.ना.	उ.ना.	उ.ना.	उ.ना.	उ.ना.
अकरा	वाहतूक व दळणवळण							२००९-१०	२०१०-११	२०११-१२
१	रस्त्यांची एकूण लांबी	कि.मी.	७५१७	७५१७	७५१७	७८६४	९६७३	९९२५	९९५३	९९७०
२	दर १०० चौ.कि.मी. क्षेत्रामागे रस्त्यांची लांबी	कि.मी.	८७.७	८७.७	८७.७	९१.४३	१०७.१४	११४.६६	११४.९८	११५.१७
३	दरलाख लोकसंख्येमागे रस्ते लांबी	कि.मी.	६२५	५००	४१४	४२८	४३८	३३०	३४६	३५४
४	एकूण मालवाहतूक वाहने	संख्या	**	**	**	११७०१	२७१७०	४४९६९	५०९३४	५८४६२
५	एकूण प्रवासी वाहने	संख्या	**	**	**	७३१७०	१९११७७	३६५७८५	४०८७३	४६२४३९
६	रेल्वे मार्गांची एकूण लांबी	कि.मी.	१०१	१०१	१७४	१७४	१७४	१७४	१७४	१७४
७	डाक कार्यालये	संख्या	२६८	३६१	४०६	४०१	४१५	४१७	४१९	४१९
८	तार कार्यालये	संख्या	१७	३१	९४	९७	९८	१	१	१
९	दूरध्वनी	संख्या	**	१७४८	४८२५	११५१९	१३९०६१	१२४५३२	११०६४४	८८५८९

तक्ता क्र. १.१

निवडक निर्देशक

जिल्हा - सांगली			संदर्भ कालावधी- १९६० ते २०१२							
अनु.	बाब	परिमाण	संदर्भ वर्ष							
			१९६०-६१	१९७०-७१	१९८०-८१	१९९०-९१	२०००-०१	२००९-१०	२०१०-११	२०११-१२
१	२	३	४	५	६	७	८	१०	११	११
बारा	नॉंदणीकृत कारखाने व रोजगार							२००७	२००८	२०१०
१	चालू कारखाने	संख्या	६७	१३४	२३४	५१९	६१९	७५०	७९४	८१०
२	कामगारांची दैनिक उपस्थिती	संख्या	५९०७	८८८४	९७९७	१७९९२	१७४०९	२५४०३	२६६६७	२०५२३
तेरा	शिक्षण									
१	प्राथमिक							२००९-१०	२०१०-११	२०११-१२
१.१	संस्था	संख्या	९६५	१२८२	१४२८	१५४३	१८२४	१९९०	२०५९	२०९७
१.२	विद्यार्थी	मुले	हजारात	१७४	२९६	३०५	३१८	२३७	१३५	१३८
		मुली		**	**	**	**	**	११६	११८
१.३	शिक्षक	संख्या	३९१३	६७५६	८६९७	९०५७	१०६५५	८६९७	९१६०	९२९८
१.४	प्रति शिक्षक विद्यार्थी	संख्या	४४	४४	३५	३५	३५	२९	२८	२७
२	माध्यमिक व उच्च माध्यमिक							२००९-१०	२०१०-११	२०११-१२
२.१	संस्था	संख्या	९५	२०२	२३२	२८५	३८४	५९१	५९८	५९६
२.२	विद्यार्थी	मुले	हजारात	१९	४६	१०२	१०८	१२८	१३९	१४३
		मुली						१०३	१२१	१२१
२.३	शिक्षक	संख्या	८२०	१९१७	३५६९	३६४१	४००६	७९६२	८०८०	८३०३
२.४	प्रति शिक्षक विद्यार्थी	संख्या	२३	२४	२९	३०	३२	३०	३३	३२
३	महाविद्यालये							२००९-१०	२०१०-११	२०११-१२
३.१	संस्था	संख्या	५	२०	२३	२६	५५	४१	४१	४१
३.२	विद्यार्थी	मुले	हजारात	२	९	१७	३०	३६	१६	१५
		मुली		**	**	**	**	**	१५	१४
३.३	शिक्षक	संख्या	१४६	४६२	९२०	११७१	१३१७	९७७	११४५	९६५
३.४	प्रति शिक्षक विद्यार्थी	संख्या	१४	१९	१८	२६	२७	३२	२५	४०
चौदा	सार्वजनिक आरोग्य							२००९-१०	२०१०-११	२०११-१२
१	दवाखाने	संख्या	३३	७५	६१	६४	७०	७	७	२७
२	रुग्णालये	संख्या	४	२	२	११	१७	१९	१९	२५
३	प्राथमिक आरोग्य केंद्रे	संख्या	८	११	२८	५३	५९	५९	५९	५९
४	प्राथमिक आरोग्य उपकेंद्रे	संख्या	-	-	-	-	२७०	३२०	३२०	३२०
५	खाटा	संख्या	५८४	३५०	५७२	१०५८	२०४४	१३६८	१४२४	१४५४
६	दर लाख लोकसंख्येमागे खाटा	संख्या	४६	२३	३७	५५	९३	५२.६१	४९.६१	५२
पंधरा	संकीर्ण							२००९-१०	२०१०-११	२०११-१२
१	बँक शाखा	संख्या	३६	८८	२५१	३९४	६४३*	१९५	१९५	२०९
२	दूरदर्शन केबल चालक	संख्या	**	**	**	**	**	५३९	५३९	५२१
३	दूरदर्शन केबल धारक	संख्या	**	**	**	**	**	५३४४२	५३४४२	६०५२६
४	गोबर गॅस संयंत्रे	संख्या	**	**	**	**	**	१०००	१०००	-
टिप-	१)**- उ.ना ३)अ.क्र १५ मधील बाब क्र.१ ची माहिती केवळ वगीकृत बँकांची आहे.									
आधार :- जिल्हा सांख्यिकी कार्यालय,										

तक्ता क्र. १.२
जिल्ह्यातील महत्वाची सांख्यिकी

जिल्हा - सांगली

वर्ष २०११-१२

अ. क्र.	तालुका	गावांची संख्या २०११ जनगणनेनुसार	शहरांची संख्या २०११ जनगणनेनुसार	ग्रामपंचायतीची संख्या		नगरपालिकांची संख्या			पिण्याच्या पाणी पुरवठ्याची सुविधा असलेल्या गावांची संख्या	बारमाही रस्ते असलेल्या गावांची संख्या	आठमाही रस्ते असलेल्या गावांची संख्या	रस्त्यांचा संपर्क नसलेल्या गावांची संख्या	पंतप्रधान ग्रामसडक योजनेतर्गत लाभ दिलेल्या गावांची संख्या
				गट	स्वतंत्र	अ' वर्ग	ब' वर्ग	क' वर्ग					
१	२	३	४	५	६	७	८	९	१०	११	१२	१३	१४
१	शिराळा	९६	०	२	९०	०	०	०	९४	९६	०	०	६
२	वाळवा	९६	२	२	९२	०	१	१	९६	९८	०	०	९
३	पलूस	३६	०	२	३२	०	०	०	३६	३६	०	०	३
४	कडेगांव	५६	०	१	५४	०	०	०	५०	५५	१	०	५
५	खानापूर	६६	१	२	६२	०	१	०	५१	६७	०	०	८
६	आटपाडी	६०	०	३	५३	०	०	०	३९	६०	०	०	६
७	तासगांव	६८	१	०	६८	०	०	१	६४	६९	०	०	२६
८	मिरज	६५	३	२	६३	०	०	०	६२	६८	०	०	१२
९	कवठे महाकाळ	६०	०	०	६०	०	०	०	६०	६०	०	०	१२
१०	जत	१२५	०	८	१०९	०	०	०	६६	१२५	०	०	११
	एकूण	७२८	७	२२	६८३	०	२	२	६१८	७३४	१	०	९८

अ. क्र.	तालुका	गावांची संख्या २००१ जनगणनेनुसार	शहरांची संख्या २००१ जनगणनेनुसार	विद्युतीकरण झालेल्या गावांची संख्या	एस.टी बसची सोय असलेल्या गावांची संख्या		वाणिज्यिक बँक कार्यालय असलेल्या गावांची संख्या	प्राथमिक शाळा असलेल्या गावांची संख्या	आरोग्य विषयक सुविधा असलेल्या गावांची संख्या	अंगणवाडी असलेल्या गावांची संख्या	टंचाईग्रस्त गावांची संख्या	पोस्ट कार्यालये असलेल्या गावांची संख्या	प्राथमिक कृषि पतपुरवठा संस्था असलेल्या गावांची संख्या
					बारमाही	आठमाही							
१	२	३	४	१५	१६	१७	१८	१९	२०	२१	२२	२३	२४
१	शिराळा	९६	०	९६	८७	०	८	९६	९६	९६	०	४६	७५
२	वाळवा	९६	२	९६	९३	०	२८	९८	९८	९८	०	५५	७४
३	पलूस	३६	०	३६	३७	०	१४	३६	३६	३६	०	३६	३१
४	कडेगांव	५६	०	५६	५३	०	६	५६	५६	५६	०	२२	५४
५	खानापूर	६६	१	६६	६६	०	१०	६७	६७	६७	०	३९	४९
६	आटपाडी	६०	०	६०	५९	०	७	६०	६०	६०	३४	२१	६०
७	तासगांव	६८	१	६८	६३	०	१९	६९	६९	६९	०	३७	६१
८	मिरज	६५	३	६५	६६	०	९३	६८	६८	६८	०	४८	५७
९	कवठे महाकाळ	६०	०	६०	५७	०	७	६०	६०	६०	०	३४	५५
१०	जत	१२५	०	१२५	११४	०	१७	१२५	१२५	१२५	६९	५३	७७
	एकूण	७२८	७	७२८	६९५	०	२०९	७३५	७३५	७३५	१०३	३९१	५९३

आधार : १. महिला बाल कल्याण विभाग २. उ.का.अ. ग्रामपंचायत विभाग ३. शिक्षणाधिकारी, प्राथमिक ४. व्यवस्थापक, अग्रणी बँक ५. अधीक्षक अभियंता, महाराष्ट्र राज्य वितरण कंपनी, ६ प्रवर अधीक्षक, पोस्ट ऑफिस ७. विभाग नियंत्रक, राज्य परिवहन ८. कार्यकारी अभियंता, इमारत व दळणवळण ९. जिल्हा उपनिबंधक, सहकारी संस्था १०. कार्यकारी अभियंता, प्रधानमंत्री ग्राम सडक योजना ११. जिल्हा आरोग्य अधिकारी, जि.प. सांगली

तक्ता क्रं. २.१

क्षेत्रवार जिल्हा उत्पन्न व दरडोई जिल्हा उत्पन्न - चालू किंमतीनुसार

जिल्हा - सांगली		पायाभूत वर्ष २००४-०५ (रूपये लाखात)			
अ. क्र.	क्षेत्र	२००४-०५		२००५-०६	
		स्थूल जिल्हा उत्पन्न	निव्वळ जिल्हा उत्पन्न	स्थूल जिल्हा उत्पन्न	निव्वळ जिल्हा उत्पन्न
१	२	११	१२	१३	१४
१.१	कृषी	१६७४००	१५१४१५	१६६९४६	१५१४३६
१.२	वन संवर्धन	३५५३१	३५०६२	४४७६५	४४२१२
१.३	मासेमारी	७८३	६८२	१२५१	१०९४
१.४	खाण व दगड खाणकाम	३५२	२९३	११२३	९२३
प्राथमिक क्षेत्र एकूण		२०४०६६	१८७४५२	२१४०८५	१९७६६५
२.१	नोंदणीकृत उद्योग	५८९१४	४३४४४	७५१२२	६०५६६
२.२	अनोंदणीकृत उद्योग	४९७७०	४४६४२	५८३१९	५२३९१
२.३	बांधकाम	४६११०	४४३१४	५३२७८	५११६७
२.४	वीज, गॅस व पाणीपुरवठा	१३२१८	५९५३	१३३०९	५७५४
द्वितीय क्षेत्र एकूण		१६८०१२	१३८३५३	२०००२८	१६९८७८
३.१	रेल्वे	२८००	२२९९	२८७५	२३७८
३.२	परिवहन, साठवणूक	२९२७१	२५९५७	३३१५९	२९४३४
३.३	दळणवळण	१४२७२	११९८३	१६०५१	१३३६४
३.४	व्यापार व उपाहारगृहे	१२८९६२	१२४९४७	१४६२७०	१४१४३६
३.५	बँका व विमा उद्योग	१३६०३३	१३३३७४	१४६६५९	१४३७४४
३.६	व्यवसाय सेवा	९६३७५	८७२६८	१०८५६२	९८४५८
३.७	सार्वजनिक प्रशासन	२९५६०	२३७६५	३२४३५	२६०१२
३.८	इतर सेवा	६५२६८	६१४७३	७५४०३	७०६२५
तृतीय क्षेत्र एकूण		५०२५४१	४७१०६६	५६१४१४	५२५४५१
एकूण जिल्हा उत्पन्न		८७४६१९	७९६८७१	९७५५२७	८९२९९४
दरडोई जिल्हा उत्पन्न(रु)		३२२९९	२९४२८	३५५७५	३२५६५
एकूण राज्य उत्पन्न		४१५४७९६८	३७००२२८०	४८६७६५६२	४३७१०२८६
दरडोई राज्य उत्पन्न (रु)		४०५०९	३६०७७	४६७३२	४१९६५
एकूण जिल्हा उत्पन्नाची राज्य उत्पन्नाशी टक्केवारी		२.११	२.१५	२.००	२.०४
गेल्यावर्षाच्या तुलनेत झालेली वाढ		४२.२०	४५.०३	११.५४	१२.०६

तक्ता क्रं. २.१

क्षेत्रवार जिल्हा उत्पन्न व दरडोई जिल्हा उत्पन्न - चालू किंमतीनुसार

जिल्हा - सांगली		पायाभूत वर्ष २००४-०५				(रूपये लाखात)	
अ. क्र.	क्षेत्र	२००६-०७		२००७-०८		स्थूल जिल्हा उत्पन्न	निव्वळ जिल्हा उत्पन्न
		स्थूल जिल्हा उत्पन्न	निव्वळ जिल्हा उत्पन्न	स्थूल जिल्हा उत्पन्न	निव्वळ जिल्हा उत्पन्न		
१	२	१५	१६	१७	१८		
१.१	कृषी	१९७१७६	१८१५७६	२३९२०१	२२३२०१		
१.२	वन संवर्धन	५६७०५	५६०२६	५५३३७	५४६३१		
१.३	मासेमारी	१२०७	१०५७	१४७०	१२८६		
१.४	खाण व दगड खाणकाम	२४९	१९६	४७२	३६९		
प्राथमिक क्षेत्र एकूण		२५५३३७	२३८८५५	२९६४८०	२७९४८७		
२.१	नॉंदणीकृत उद्योग	१२८४९९	१०५३४७	२०५५९९	१७१५५२		
२.२	अनॉंदणीकृत उद्योग	६७९४७	६१३२०	७२९८७	६६५५४		
२.३	बांधकाम	६०६५०	५८११९	७८९१७	७५४३९		
२.४	वीज, गॅस व पाणीपुरवठा	२३३००	९१०५	३२४१६	११७८७		
द्वितीय क्षेत्र एकूण		२८०३९६	२३३८९१	३८९९१९	३२५३३२		
३.१	रेल्वे	३३८१	२७२८	३८२९	३१४२		
३.२	परिवहन, साठवणूक	३९७६०	३५६११	४६१९४	४१४३२		
३.३	दळणवळण	१७५७९	१४५५२	२०१४५	१६९१६		
३.४	व्यापार व उपाहारगृहे	१७८९२३	१७३२४२	२०३२०२	१९६३८९		
३.५	बँका व विमा उद्योग	१७०९८६	१६७८३६	१९९४५१	१९५९५९		
३.६	व्यवसाय सेवा	१२३७२१	११२६३२	१४५०३०	१३२२००		
३.७	सार्वजनिक प्रशासन	३५७००	२८५६७	४२९७५	३४२३६		
३.८	इतर सेवा	८७१६०	८१५५१	९६३८७	८९८३५		
तृतीय क्षेत्र एकूण		६५७२१०	६१६७१९	७५७२१३	७१०१०९		
एकूण जिल्हा उत्पन्न		११९२९४३	१०८९४६५	१४४३६१२	१३१४९२८		
दरडोई जिल्हा उत्पन्न(रु)		४२९७५	३९२४८	५१३८६	४६८०६		
एकूण राज्य उत्पन्न		५८४४९७६६	५२६९०९९७	६८४८१६६०	६१९८८३५३		
दरडोई राज्य उत्पन्न (रु)		५५२७७	४९८३१	६३८१०	५७७६०		
एकूण जिल्हा उत्पन्नाची राज्य उत्पन्नाशी टक्केवारी		२.०४	२.०७	२.११	२.१२		
गेल्यावर्षाच्या तुलनेत झालेली वाढ		२२.२९	२२.००	२१.०१	२०.६९		

तक्ता क्र. २.१

क्षेत्रवार जिल्हा उत्पन्न व दरडोई जिल्हा उत्पन्न - चालू किंमतीनुसार

जिल्हा - सांगली		पायाभूत वर्ष २००४-०५				(रूपये लाखात)	
अ. क्र.	क्षेत्र	२००८-०९		२००९-१०		२०१०-११	
		स्थूल जिल्हा उत्पन्न	निव्वळ जिल्हा उत्पन्न	स्थूल जिल्हा उत्पन्न	निव्वळ जिल्हा उत्पन्न	स्थूल जिल्हा उत्पन्न	निव्वळ जिल्हा उत्पन्न
१	२	१९	२०	१९	२०	१९	२०
१.१	कृषी	२३१६३५	२१६००९	२८३०३६	२६३९४२	४७६७६२	४४४६००
१.२	वन संवर्धन	५९१०९	५८३४२	६६५८५	६५७२२	७६६९२	७५६९७
१.३	मासेमारी	१३००	१११८	१५५३	१३३५	१७३४	१४९०
१.४	खाण व दगड खाणकाम	३०९१	२४२५	३७७	२९६	१७३४	१३६१
प्राथमिक क्षेत्र एकूण		२९५१३५	२७७८९४	३५१५५१	३३१२९५	५५६९२२	५२३१४८
२.१	नॉंदणीकृत उद्योग	१०६४८४	८३६५६	११७३३५	९२१८१	१३९१२३	१०९२९८
२.२	अनॉंदणीकृत उद्योग	९१४२८	८२८७९	१०१४२५	९१९४१	११७६६८	१०६६६५
२.३	बांधकाम	९२६२१	८७९६६	१२१०३७	११४९५४	१५९१६९	१५११६९
२.४	वीज, गॅस व पाणीपुरवठा	३११८१	१६९६८	३५७६१	१९३१५	४११५५	४०३४५
द्वितीय क्षेत्र एकूण		३२१७१४	२७१४६९	३७५५५८	३१८३९१	४५७११५	४०७४७७
३.१	रेल्वे	४४४०	३६३९	५९३२	४८६२	६००५	४९२१
३.२	परिवहन, साठवणूक	५४२२०	४७९२७	६३८७५	५६४६३	७३२८३	६४७७७
३.३	दळणवळण	२३७६९	१९३२७	३६४२९	२९६२२	४३४७३	३५३४९
३.४	व्यापार व उपाहारगृहे	२३२०१७	२२२५५०	२५३१०७	२४२७७८	३०३६०४	२९१२१६
३.५	बँका व विमा उद्योग	२३८९९१	२३५२०२	२५६१५९	२५२०९८	३१३९९४	३०९०१६
३.६	व्यवसाय सेवा	१६७२९२	१५२२५९	१९१४६८	१८५७९०	२२४८१७	२२४२८४
३.७	सार्वजनिक प्रशासन	५४४०२	४५५८६	६४२८६	५३८६८	७८०२२	६५३७९
३.८	इतर सेवा	१०९९२९	१०१५८५	१३०८०७	१२०८७८	१५६४४०	१४४५६७
तृतीय क्षेत्र एकूण		८८५०६०	८२८०७५	१००२०६३	९४६३५९	११९९६३८	११३९५०९
एकूण जिल्हा उत्पन्न		१५०१९०९	१३७७४३८	१७२९१७२	१५९६०४५	२२१३६७५	२०७०१३४
दरडोई जिल्हा उत्पन्न(रु)		५२८३४	४८४५५	६०१३३	५५५०४	७६१३३	७११९६
एकूण राज्य उत्पन्न		७५३९६९१५	६७७७८११२	८६७८६५७४	७८७७६१०१	१०६८३२६८३	९८२४५२२९
दरडोई राज्य उत्पन्न (रु)		६९२३०	६२२३४	७८५५१	७१३००	९५३५१	८७६८६
एकूण जिल्हा उत्पन्नाची राज्य उत्पन्नाशी टक्केवारी		१.९९	२.०३	१.९९	२.०३	२.०७	२.११
गेल्यावर्षाच्या तुलनेत झालेली वाढ		४.०४	४.७५	१५.१३	१५.८७	२८.०२	२९.७०

टप : २००४-०५ ते २००९-१० पर्यंतची माहिती अस्थायी आहे.

आधार - अर्थ व सांख्यिकी संचालनालय, मुंबई

क्षेत्रवार जिल्हा उत्पन्न व दरडोई जिल्हा उत्पन्न- स्थिर (२००४-०५)

किंमतीनुसार

जिल्हा - सांगली		पायाभूत वर्ष २००४-०५ (रूपये लाखात)			
		२००४-०५		२००५-०६	
		स्थूल जिल्हा उत्पन्न	निव्वळ जिल्हा उत्पन्न	स्थूल जिल्हा उत्पन्न	निव्वळ जिल्हा उत्पन्न
१	२	११	१२	१३	१४
१.१	कृषी	१६७४००	१५१४१५	१४७६१४	१३३९६५
१.२	वन संवर्धन	३५५३१	३५०६२	३५२५७	३४७४०
१.३	मासेमारी	७८३	६८२	११९८	१०५३
१.४	खाण व दगड खाणकाम	३५२	२९३	९६६	७९०
प्राथमिक क्षेत्र एकूण		२०४०६६	१८७४५२	१८५०३५	१७०५४८
२.१	नोंदणीकृत उद्योग	५८९१४	४३४४४	७१४३८	५७३१४
२.२	अनोंदणीकृत उद्योग	४९७७०	४४६४२	५६२७९	५०७२७
२.३	बांधकाम	४६११०	४४३१४	४९१६६	४७१४२
२.४	बीज, गॅस व पाणीपुरवठा	१३२१८	५९५३	१३८९५	६८५७
द्वितीय क्षेत्र एकूण		१६८०१२	१३८३५३	१९०७७८	१६२०४०
३.१	रेल्वे	२८००	२३००	२९२७	२४६१
३.२	परिवहन, साठवणूक	२९२७१	२५९५७	३१३९४	२७८५६
३.३	दळणवळण	१४२७२	११९८३	१७४७६	१४९५९
३.४	व्यापार व उपाहारगृहे	१२८९६२	१२४९४७	१३९६६४	१३५०५३
३.५	बँका व विमा उद्योग	१३६०३३	१३३३७४	१५७८९९	१५५१२३
३.६	व्यवसाय सेवा	९६३७५	८७२६८	१०३५५६	९४०६९
३.७	सार्वजनिक प्रशासन	२९५६०	२३७६४	३१५००	२५३७२
३.८	इतर सेवा	६५२६७	६१४७३	७२८९५	६८३३९
तृतीय क्षेत्र एकूण		५०२५४०	४७१०६६	५५७३११	५२३२३२
एकूण जिल्हा उत्पन्न		८७४६१८	७९६८७१	९३३१२४	८५५८२०
दरडोई जिल्हा उत्पन्न(रु)		३२२९९	२९४२८	३४०२९	३१२०९
एकूण राज्य उत्पन्न		४१५४७९६८	३७००२२८०	४७०९२९३३	४२३६३२१९
दरडोई राज्य उत्पन्न (रु)		४०५०९	३६०७७	४५२१२	४०६७१
एकूण जिल्हा उत्पन्नाची राज्य उत्पन्नाशी टक्केवारी		२.११	२.१५	१.९८	२.०२
गेल्यावर्षाच्या तुलनेत झालेली वाढ		२५.०२	२७.५४	६.६९	७.४०

क्षेत्रवार जिल्हा उत्पन्न व दरडोई जिल्हा उत्पन्न- स्थिर (२००४-०५)

किंमतीनुसार

जिल्हा - सांगली		पायाभूत वर्ष २००४-०५ (रूपये लाखात)			
		२००६-०७		२००७-०८	
		स्थूल जिल्हा उत्पन्न	निव्वळ जिल्हा उत्पन्न	स्थूल जिल्हा उत्पन्न	निव्वळ जिल्हा उत्पन्न
१	२	१५	१६	१७	१८
१.१	कृषी	१७२२९२	१५८३०१	१९३२९९	१७९६४८
१.२	वन संवर्धन	३७३४३	३६७४५	३८७६७	३८१८७
१.३	मासेमारी	११५२	१००३	११९८	१०२९
१.४	खाण व दगड खाणकाम	२५८	२१३	४४०	३५३
प्राथमिक क्षेत्र एकूण		२११०४५	१९६२६२	२३३७०४	२१९२१७
२.१	नॉदणीकृत उद्योग	११९६६९	९७४९२	१७९३६६	१४७५०६
२.२	अनॉदणीकृत उद्योग	६१७१३	५५७५७	६३६५५	५८०९७
२.३	बांधकाम	५३४८८	५११२७	६७२४३	६४१०२
२.४	वीज, गॅस व पाणीपुरवठा	२१८५०	९११९	२९५१२	११९८९
द्वितीय क्षेत्र एकूण		२५६७२०	२१३४९५	३३९७७६	२८१६९४
३.१	रेल्वे	३१४७	२५४६	३३५७	२७६६
३.२	परिवहन, साठवणूक	३४०६५	३०२०३	३५७८५	३१४८५
३.३	दळणवळण	२०३६१	१७६८७	२४११३	२१३८३
३.४	व्यापार व उपाहारगृहे	१६०८२८	१५५६३७	१७४०३२	१६८१३२
३.५	बँका व विमा उद्योग	१८८२०८	१८५३०२	२२१४७९	२१८३६१
३.६	व्यवसाय सेवा	११०४८५	१००५५९	११८१०४	१०७५५३
३.७	सार्वजनिक प्रशासन	३१८८८	२५४११	३६१११	२८६२३
३.८	इतर सेवा	७६४७४	७१३३१	७९०६५	७३३०४
तृतीय क्षेत्र एकूण		६२५४५६	५८८६७६	६९२१२६	६५१६०७
एकूण जिल्हा उत्पन्न		१०९३२२१	९९८४३३	१२६५६०६	११५२५१८
दरडोई जिल्हा उत्पन्न(रु)		३९३८३	३५९६८	४५०५०	४१०२५
एकूण राज्य उत्पन्न		५३४६५३९४	४८१९८३२३	५९४८३१५९	५३८०८०९७
दरडोई राज्य उत्पन्न (रु)		५०५६३	४५५८२	५५४२५	५०१३८
एकूण जिल्हा उत्पन्नाची राज्य उत्पन्नाशी टक्केवारी		२.०४	२.०७	२.१३	२.१४
गेल्यावर्षाच्या तुलनेत झालेली वाढ		१७.१६	१६.६६	१५.७७	१५.४३

क्षेत्रवार जिल्हा उत्पन्न व दरडोई जिल्हा उत्पन्न- स्थिर (२००४-०५) किंमतीनुसार

जिल्हा - सांगली		पायाभूत वर्ष २००४-०५ (रूपये लाखात)					
		२००८-०९		२००९-१०		२०१०-११	
		स्थूल जिल्हा उत्पन्न	निव्वळ जिल्हा उत्पन्न	स्थूल जिल्हा उत्पन्न	निव्वळ जिल्हा उत्पन्न	स्थूल जिल्हा उत्पन्न	निव्वळ जिल्हा उत्पन्न
१	२	१९	२०	१९	२०	१९	२०
१.१	कृषी	१६५६८७	१५३१२४	१६३३८१	१५०९९३	२४१५६५	२३०६४२
१.२	वन संवर्धन	४१५६१	४०९८३	३७०२	३६७८२	३८५५५	३८०१९
१.३	मासेमारी	१२५६	१०८४	१३९१	१२०१	११९३	१०३०
१.४	खाण व दगड खाणकाम	२९०१	२१४८	३५९	२६६	९५०	७०३
प्राथमिक क्षेत्र एकूण		२११४०५	१९७३३९	१६८८३३	१८९२४२	२९०२६३	२७०३९४
२.१	नोंदणीकृत उद्योग	८५५६३	६५११५	९०४१२	६८८०६	९९७८८	७५९४१
२.२	अनोंदणीकृत उद्योग	७५२३९	६७९९८	८०६३२	७२८७३	८७३०४	७८९०२
२.३	बांधकाम	७३८०३	६९७७६	८७६८०	८२८९६	१०४१८४	९८५००
२.४	वीज, गॅस व पाणीपुरवठा	२७८७०	१५६४२	२९५८९	११७६२	२९६३५	११५४२
द्वितीय क्षेत्र एकूण		२६२४७५	२१८५३१	२८८३१३	२३६३३७	३२०९११	२६४८८५
३.१	रेल्वे	३८४९	३१८४	४५८९	३७९६	४८६६	४०२५
३.२	परिवहन, साठवणूक	३६७८०	३१३४४	३९८०६	३३९२८	४०५५१	३४५६४
३.३	दळणवळण	२८४८६	२४८४०	४९६४९	४३२९५	६५६४८	५७२४६
३.४	व्यापार व उपाहारगृहे	१८४८०८	१७७२४१	१९५४८८	१८७४८४	२१६६७९	२०७८०८
३.५	बँका व विमा उद्योग	२५४२७१	२५१०१६	२७३३२०	२६९८२२	३०८९५१	३०४९९७
३.६	व्यवसाय सेवा	१२६०४०	११४६८०	१३१२६७	१२५५५०	१३९३६८	१३७१४०
३.७	सार्वजनिक प्रशासन	४२३४४	३५१३६	४३९८२	३६४९५	४८१६६	३९९६७
३.८	इतर सेवा	८२८१६	७५८६७	८६६४३	७९३७०	९२७८९	८४९९३
तृतीय क्षेत्र एकूण		७५९३९४	७१३३०८	८२४७४४	७७९७४०	९१७०१०	८७०७४०
एकूण जिल्हा उत्पन्न		१२३३२७४	११२९१७८	१२८१८९०	१२०५३१९	१५२८१८४	१४०६०१९
दरडोई जिल्हा उत्पन्न(रु)		४३३८४	३९७२२	४४५८७	४१९२४	५२५५७	४८३५६
एकूण राज्य उत्पन्न		६१०१९१३६	५४६५३२९१	६६६१२३०६	५९८४५४७५	७४१६९३८५	६६९२७९३०
दरडोई राज्य उत्पन्न (रु)		५६०२८	५०१८३	६०२९१	५४१६६	६६१९८	५९७३५
एकूण जिल्हा उत्पन्नाची राज्य उत्पन्नाशी टक्केवारी		२.०२	२.०७	१.९२	२.०१	२.०६	२.१०
गेल्यावर्षाच्या तुलनेत झालेली वाढ		-२.५५	-२.०३	३.९४	६.७४	१९.२१	१६.६५

टिप : २००४-०५ ते २००९-१० पर्यंतची माहिती अस्थायी आहे.

आधार - अर्थ व सांख्यिकी संचालनालय, मुंबई

जिल्ह्यातील महत्वाच्या वस्तूंच्या त्रैमासिक सरासरी किरकोळ किंमती

जिल्हा :- सांगली											संदर्भ वर्ष :- २०११-१२			
अ.क्र.	वस्तूचे नाव व प्रत	परिमाण	एप्रिल-जून		जुलै-सप्टेंबर		ऑक्टोबर-डिसेंबर		जानेवारी-मार्च		वर्षाची सरासरी		मागील वर्षाच्या तुलनेत वाढ	
			नागरी	ग्रामीण	नागरी	ग्रामीण	नागरी	ग्रामीण	नागरी	ग्रामीण	नागरी	ग्रामीण	नागरी	ग्रामीण
१	२	३	४	५	६	७	८	९	१०	११	१२	१३	१४	१५
१	तांदूळ मध्यम उतम खु.वा.	किलो	३१.८७	३०.२४	३१.७५	३०.५२	३३.७०	२९.२७	३३.७०	२९.७३	३२.७६	२९.९४	६१.२२	४७.४७
२	गहू	किलो	१८.२६	१७.५६	१७.१७	१६.९६	१६.६७	१५.३३	१६.६७	१५.४८	१७.१९	१६.३३	-१५.३२	-५.६५
३	ज्वारी (संकरित)	किलो	२२.००	२२.३१	२४.९८	२४.६२	२३.३७	२४.५३	२३.३७	२३.२९	२३.४३	२३.६९	७७.२२	७८.५२
४	ज्वारी (देशी)	किलो	३६.२९	३२.९०	३४.७९	३३.९१	३६.९३	३३.००	३६.९३	३७.७७	३६.२४	३४.३९	९९.००	८३.२४
५	बाजरी मध्यम	किलो	१६.२९	१०.५६	१५.६३	१०.७१	१५.१२	११.५७	१५.१२	१२.४२	१५.५४	११.३१	२४.४०	१४.२९
६	काबुली चणा (अखडा)	किलो	५०.७४	उ.ना.	६२.२१	उ.ना.	७५.६७	उ.ना.	७५.६७	उ.ना.	६६.०७	उ.ना.	४०.१०	उ.ना.
७	हरभरा डाळ	किलो	३४.१०	३२.४६	४२.४४	४१.१०	५०.३३	४८.२०	४९.३३	४६.७६	४४.०५	४२.१३	उ.ना.	उ.ना.
८	तूरडाळ	किलो	५९.०१	६०.८९	५७.९२	६२.६३	६२.९३	६१.२७	६२.९३	६१.३३	६०.७०	६१.५१	-५.०२	-२१.२९
९	मूगडाळ	किलो	६६.४६	६५.५८	६३.१८	६९.१८	६४.९०	६६.३०	६४.९०	६७.२२	६४.८६	६७.०७	-१८.९४	-२.०७
१०	उडीदडाळ	किलो	६५.७७	६४.३९	६५.९२	६८.९०	६४.४८	६८.२३	६४.४८	७०.०८	६५.१६	६७.९०	-१२.०७	२२.९६
११	मसूरडाळ	किलो	४५.२३	४७.९८	४३.४३	५०.००	४४.५०	४५.३७	४४.५०	४३.५८	४४.४२	४६.७३	-१०.१६	-२४.०३
१२	पांढरा वाटाणा	किलो	२५.८१	उ.ना.	२४.५०	उ.ना.	२८.३५	उ.ना.	२८.३५	उ.ना.	२६.७५	उ.ना.	३.३३	उ.ना.
१३	साबुदाणा	किलो	४९.४३	उ.ना.	४९.७५	उ.ना.	४९.४२	उ.ना.	४९.४२	उ.ना.	४९.५०	उ.ना.	-१०.३७	उ.ना.
१४	शेंगदाणे	किलो	६०.०४	५४.५६	६८.६७	६३.१३	६४.६०	६२.४०	६४.६०	६९.९२	६४.४८	६२.५०	१८.०५	९.६९
१५	रवा	किलो	२०.००	२०.२०	२०.००	२०.३८	१९.५०	२०.४०	१९.५०	२०.१८	१९.७५	२०.२९	-२.८५	-२.६५
१६	साखर	किलो	२८.१२	२७.८९	२८.८३	२८.७०	३०.७३	३०.७०	३०.७३	३१.०३	२९.६०	२९.५८	-५.०२	०.७५
१७	गूळ पिवळा	किलो	२७.८६	२६.५१	३१.००	३२.८०	३०.६०	३३.२७	३०.६०	३०.७७	३०.०१	३०.८४	-६.३८	१.६७
१८	गोडेतेल भुईमूगाचे(सुटे)	किलो	८९.२९	८६.८४	१००.७४	१०४.५८	९९.३९	१०५.३७	९९.३९	१०९.४२	९७.२०	१०१.५५	२६.६३	२०.२९
१९	वनस्पती तूप (सुटे)	किलो	६९.०४	६१.२०	६९.०८	७२.५४	६७.०३	७२.६३	६७.०३	७३.४२	६८.०५	६९.९५	२३.१४	२१.८२
२०	खोबरेल तेल (सुटे)	१००ग्रॅम	१२.६८	१२.२५	१२.७३	१३.०३	१२.०३	१२.५७	१२.०३	११.५०	१२.३७	१२.३४	५७.५६	३२.१७
२१	म्हशीचे दूध (सुटे)	लीटर	३१.१०	३१.३९	३२.६१	३२.१७	३५.२५	३५.६३	३५.२५	३५.८३	३३.५५	३३.७६	२८.८०	१७.०१
२२	म्हशीचे शुध्द तूप	किलो	३२४.०७	२७३.७८	३४५.२५	२८२.५०	३७०.००	२९५.००	३७०.००	२९९.१७	३५२.३३	२८७.६१	३०.००	१०.८०
२३	बोकडाचे मांस	किलो	२७०.३७	२४२.३७	२७०.००	२५०.००	२८४.००	२७०.५०	२८४.००	२९५.३३	२७७.०९	२६४.५५	३३.१३	१९.८०
२४	कोंबडी (ब्रॉयलर) न सोललेली	किलो	८१.०२	९७.२५	७५.४२	१०४.२१	८८.००	११०.००	८८.००	१११.५८	८३.११	१०५.७६	६.३२	२६.२६
२५	ताजे मासे (स्थानिक)	किलो	८१.२५	९२.१०	८६.२५	८९.३३	९०.००	८८.१३	९०.००	९६.३३	८६.८८	९१.४७	८.५९	-०.०९
२६	अंडी कोंबडीची (सुधारित)	डझन	२९.९८	उ.ना.	३५.५५	उ.ना.	३८.५८	उ.ना.	३८.५८	उ.ना.	३५.६७	उ.ना.	२.३९	उ.ना.
२७	आयोडीनयुक्त मीठ	किलो	१०.५२	उ.ना.	११.५०	उ.ना.	१४.००	उ.ना.	१४.००	उ.ना.	१२.५०	उ.ना.	१९.०९	उ.ना.
२८	हळद पावडर (सुटी)	१०० ग्रॅम	२२.५७	१९.६७	१९.१७	१७.९६	१६.८३	१७.३३	१६.८३	१५.७७	१८.८५	१७.६८	-२.२७	-१२.५५
२९	गरम मसाला पावडर (स्थानिक)	१०० ग्रॅम	१८.८१	१९.७७	१९.००	२१.८३	१९.००	२२.५०	१९.००	२२.५०	१८.९५	२१.६५	३.६३	९.७३
३०	बटाटे	किलो	१३.४०	११.७०	१३.३८	१२.५६	१२.१३	१३.००	१२.१३	११.१४	१२.७६	१२.१०	-५.१२	-१०.५०
३१	कांदे	किलो	१०.३९	१०.६७	१६.३३	१५.०७	१५.८३	१५.०३	१५.८३	१०.०२	१४.५९	१२.७०	-२१.०३	-३०.०९
३२	लसूण	१०० ग्रॅम	८.०४	७.३१	७.७९	६.४७	९.९८	८.७०	९.९८	६.३७	८.९५	७.२१	-२१.२२	-३४.६३
३३	केळी (जळगाव)	डझन	२०.८६	१९.५७	२२.७९	२०.५८	२५.००	२४.१०	२५.००	२४.०८	२३.४१	२२.०८	३४.१४	३०.१२
३४	सफरचंद	किलो	१२१.३०	११०.८९	११४.८३	७७.५८	१००.१७	९१.३३	१००.१७	१००.१७	१०९.१२	९४.९९	२६.३९	१३.४२
३५	चहापत्ती	किलो	२२५.४८	२०९.५२	२२७.८३	२२८.१७	२३७.३३	२२१.२७	२३७.३३	२२०.२७	२३२.००	२१९.८०	५.५३	५.६९
३६	रौकेल (खु.वा.)	लीटर	उ.ना.	उ.ना.	उ.ना.	उ.ना.	उ.ना.	उ.ना.	उ.ना.	उ.ना.	उ.ना.	उ.ना.	उ.ना.	उ.ना.
३७	पेट्रोल	लीटर	६४.७४	उ.ना.	६८.२६	उ.ना.	७१.११	उ.ना.	७१.११	उ.ना.	६८.८०	उ.ना.	३०.९५	उ.ना.
३८	डिझेल	लीटर	०.००	४०.१९	०.००	४४.१४	०.००	४४.३१	०.००	४४.७१	०.००	४३.३३	०.००	५.५१
३९	गॅस सिलिंडर (स्वयंपाकाचा)	प्रत्येकी	३५४.५८	उ.ना.	४०२.५८	उ.ना.	४०२.६९	उ.ना.	४०२.६९	उ.ना.	३९०.६४	उ.ना.	१४.३५	उ.ना.
४०	कांडपेटी	१ नग	१.००	१.००	१.००	१.००	१.००	१.००	१.००	१.००	१.००	१.००	०.००	-३.८५
४१	धुण्याचा सावण	२५०ग्रॅम	उ.ना.	४.८३	उ.ना.	५.००	उ.ना.	५.६७	उ.ना.	५.८३	उ.ना.	५.३३	उ.ना.	उ.ना.
४२	प्रसाधन सावण	१ वडी	१७.४४	१५.९९	१७.००	१७.१०	१७.९३	१७.३३	१७.९३	१७.७०	१७.५८	१७.०३	३.७६	४.०९
४३	ब्रेड (स्थानिक)	४०० ग्रॅम	१०.००	१२.४९	१०.००	१३.५०	१०.००	१३.२०	१०.००	१३.५०	१०.००	१३.१७	०.००	९.७६
४४	टाल्कम पावडर (पॉन्डस/तत्सम)	१०० ग्रॅम	३५.९३	उ.ना.	३६.३३	उ.ना.	३८.००	उ.ना.	३८.००	उ.ना.	३७.०६	उ.ना.	४.२६	उ.ना.
४५	दुध पेस्ट (कोलगेट साधी/ तत्सम)	१०० ग्रॅम	२९.४४	२९.३२	३०.००	३०.२७	३१.४०	३०.६०	३१.४०	३१.१७	३०.५६	३०.३४	४.४८	२.११

आधार : अर्थ व सांख्यिकी संचालनालय, मुंबई

तक्ता क्र. ३.२
रास्त धान्य दुकाने आणि रेशनकार्ड धारकांची संख्या

जिल्हा :- सांगली										संदर्भ वर्ष : २०११-१२		
अ. क्र.	तालुका	रास्त धान्य दुकानांची संख्या		रेशनकार्ड धारकांची संख्या			गोदामांची संख्या			गोदामांची क्षमता (मे.टन)		
		चालू असलेली	निर्लिखित	अं.अ.यो.	दा.रे.खा	दा.रे.व.	शासकीय	भाड्याने घेतलेली	भाड्याने दिलेली	शासकीय	भाड्याने घेतलेली	भाड्याने दिलेली
१	२	३	४	५	६	७	८	९	१०	११	१२	१३
१	शिराळा	१००	०	१०६७	९२६९	१८६९७	२	०	०	१०००	०	०
२	वाळवा	१६३	०	२५५०	७४३०	६३३१६	३	०	०	११००	०	०
३	पलूस	५०	०	२१०२	५८७	२४७६६	०	०	०	०	०	०
४	कडेगाव	७८	०	१२०६	२९६०	२०३८६	०	०	०	०	०	०
५	खानापूर	१०३	०	१७४४	५१२४	२७०७४	३	०	०	१५००	०	०
६	आटपाडी	७२	०	१५०८	८४२६	१७५०६	२	०	०	१०००	०	०
७	तासगाव	७९	०	२६२०	२१४७	३९४७०	३	०	०	१०६०	०	०
८	मिरज	३२१	१	१७५५३	३०२१३	१२१३४३	७	०	०	४५००	०	०
९	क.महोकाळ	७४	०	१५१०	१७९६	२१७६४	१	०	०	५००	०	०
१०	जत	१६५	०	३००८	४०९७	४७५०३	२	०	०	१०००	०	०
एकूण जिल्हा		१२०५	१	३४८६८	७२०४९	४०१८२५	२३	०	०	११६६०	०	०
आधार :- जिल्हाधिकारी कार्यालय (पुरवठा शाखा),सांगली												

तक्ता क्र. ३.३

अंत्योदय अन्न योजना, दादिद्रय रेषेखालील (अं.अ.यो. वगळून) व दारिद्रय रेषेवरील कुटुंबांसाठी
अन्नधान्याचे नियतन व उचल

(मै. टन)						
जिल्हा :- सांगली			संदर्भ वर्ष - एप्रिल २००६ ते मार्च २०११			
वर्ष	नियतन		उचल		उचलीची नियतनाशी टक्केवारी	
	तांदूळ	गहू	तांदूळ	गहू	तांदूळ	गहू
१	२	३	४	५	६	७
अं.अ.यो.						
२००६-०७	५०२५	९६८४	५०२५	९६८४	१००	१००
२००७-०८	६७६५	९४३६	६७६५	९४३६	१००.००	१००.००
२००८-०९	७१४०	९४८०	६५२३	९२९६	९१.३६	९८.०६
२००९-१०	६८९१	९१९८	६८९१	९१९८	१००	१००
२०१०-११	६८९१	९१९८	६८९१	९१९८	१००	१००
दा.रे.खा.(अं.अ.यो. वगळून)						
२००६-०७	१००००	१८९९२	१००००	१८९९२	१००	१००
२००७-०८	९३०३	१४८४७	९३०३	१४८४७	१००	१००
२००८-०९	१६०९२	१२०९६	१५६४९	१२०९६	९७.२५	१००
२००९-१०	१२६४५	१६७५८	१२६४५	१६७५८	१००	१००
२०१०-११	१२६४५	१६७५८	१२६४५	१६७५८	१००	१००
दा.रे.व.						
२००६-०७	२११८	५७६१	२११८	५७६१	१००.००	१००.००
२००७-०८	१८४३	६६५०	१८४३	६२५०	१००	९३.९८
२००८-०९	४४०	७६८५	४४०	७६८५	१००	१००
२००९-१०	६०३९	३६८८२	५४६१	२३९८९	९०	६५
२०१०-११	६०३९	३६८८२	५४६१	२३९८९	९०	६५
आधार :- जिल्हाधिकारी कार्यालय (पुरवठा शाखा),सांगली						

तक्ता क्र. ४.१ (अ)

गोळा केलेला महसूल

(जमिन महसूल, वाढीव, संकिर्ण, जि.प., ग्रा.प., पं.स., सेस, इ.जी.एस., शिक्षण, अकृषीक, सिटी सर्वे, वस्तीवाढ व नझूल)

जिल्हा-सांगली				(रुपये हजारात.)		संदर्भ वर्ष-२०११-१२			
अ. क्र.	तालुका	जमीन महसुलाची एकूण चालू मागणी	जमीन महसुलाची थकबाकी	एकूण मागणी	सूट	निलंबित वसुलीची रक्कम	वसुली पात्र रक्कम {५- (६+७)}	प्रत्यक्ष वसुली	खातेदारां- ची संख्या
(१)	(२)	(३)	(४)	(५)	(६)	(७)	(८)	(९)	(१०)
१	शिराळा	३९३६	०	३९३६	८१५	०	३१२१	३८७७	४६७७४
२	वाळवा	१३६५२	०	१३६५२	१६७८	०	११९७४	१३१९७	९५२८०
३	पलूस	५८४८	०	५८४८	४४३	०	५४०५	६२३०	५०२३५
४	कडेगाव	३७६२	०	३७६२	५५९	०	३२०३	२८३२	४०२५४
५	खानापूर	३२११	०	३२११	६११	०	२६००	१०८४७	४१९०८
६	आटपाडी	१६४७	०	१६४७	४६८	०	११७९	१४३८	३९६४८
७	तासगाव	४४०६	०	४४०६	९१०	०	३४९६	७६२७	६३०२२
८	मिरज	३३७८३	०	३३७८३	१६८४	०	३२०९९	२२६८९	१००४७५
९	क.महोकाळ	३९७९	०	३९७९	५३१	०	३४४८	२६१०	३९४८६
१०	जत	३११९	०	३११९	९६६	०	२१५३	४५८२	७२६०५
जिल्हा एकूण		७७३४३	०	७७३४३	८६६५	०	६८६७८	७५९२९	५८९६८७
आधार -जिल्हाधिकारी कार्यालय , सांगली									

तक्ता क्रं. ४.१ (ब)

गोळा केलेला महसूल

(खाणी, गौणखनिज, मत्स्य, कोर्ट फी व मुद्रांक, बी.बी.डी.आर., नोंदणीपत्र, महसूली, करमणूक, जाहिरात इत्यादी)

जिल्हा-सांगली				(रुपये हजारात.)		संदर्भ वर्ष-२०११-१२			
अ. क्र.	तालुका	जमीन महसूलाची एकूण चालू मागणी	जमीन महसूलाची थकबाकी	एकूण मागणी	सूट	निलंबित वसुलीची रक्कम	वसुली पात्र रक्कम {५-(६+७)}	प्रत्यक्ष वसुली	खातेदारांची संख्या
(१)	(२)	(३)	(४)	(५)	(६)	(७)	(८)	(९)	(१०)
१	शिराळा	३०७९६	०	३०७९६	०	०	३०७९६	१४५८१	४६७७४
२	वाळवा	१६१४९७	०	१६१४९७	०	०	१६१४९७	८९२७१	९५२८०
३	पलूस	४१५७०	०	४१५७०	०	०	४१५७०	३०५०६	५०२३५
४	कडेगाव	४०४५५	०	४०४५५	०	०	४०४५५	१८३५६	४०२५४
५	खानापूर	६१५१६	०	६१५१६	०	०	६१५१६	६९३१४	४१९०८
६	आटपाडी	३०३८६	०	३०३८६	०	०	३०३८६	१६४१९	३९६४८
७	तासगाव	४०६४८	०	४०६४८	०	०	४०६४८	८७५२६	६३०२२
८	मिरज	७२३११९	०	७२३११९	०	०	७२३११९	६८४२५६	१००४७५
९	क.महोकाळ	३०३२४	०	३०३२४	०	०	३०३२४	२११४८	३९४८६
१०	जत	४०३३१	०	४०३३१	०	०	४०३३१	६९०३२	७२६०५
जिल्हा एकूण		१२००६४२	०	१२००६४२	०	०	१२००६४२	११००४०९	५८९६८७
टिप : वरील माहितीमध्ये खाणी, गौणखनिज, मुद्रांक व करमणूक कर इत्यादी माहितीचा समावेश असून गौणखनिज व करमणूक कर (डीटीएच बाबतचा कर) ची तालकानिहाय फोड उपलब्ध नसल्याने एकत्रित माहितीचा समावेश मिरज तहसिलमध्ये केलेला आहे.									

तक्ता क्र. ४.१ (क)

गोळा केलेला महसूल

(तगाई, अधिक धान्य, मुद्र संधारण, वनजमिन कर्ज, अकृषीक कर्ज, आदर्श गृहनिर्माण, पश्चिम पाकिस्तानातून आलेले निर्वासित त्यांची मोडतोड, प्रकल्पग्रस्तांना, कुळांना दिलेले कर्ज, पूरग्रस्त, जमिन सुधारणा इत्यादी)

जिल्हा-सांगली				(रुपये हजारात.)		संदर्भ वर्ष-२०११-१२			
अ. क्र.	तालुका	जमीन महसुलाची एकूण चालू मागणी	जमीन महसुलाची थकबाकी	एकूण मागणी	सूट	निलंबित वसुलीची रक्कम	वसुली पात्र रक्कम {५- (६+७)}	प्रत्यक्ष वसुली	खातेदारांची संख्या
(१)	(२)	(३)	(४)	(५)	(६)	(७)	(८)	(९)	(१०)
१	शिराळा	०	०	०	०	०	०	०	-
२	वाळवा	०	०	०	०	०	०	०	-
३	पलूस	०	०	०	०	०	०	०	-
४	कडेगाव	०	०	०	०	०	०	०	-
५	खानापूर	०	०	०	०	०	०	०	-
६	आटपाडी	०	०	०	०	०	०	०	-
७	तासगाव	०	०	०	०	०	०	०	-
८	मिरज	०	०	०	०	०	०	०	-
९	क.महोकाळ	०	०	०	०	०	०	०	-
१०	जत	०	०	०	०	०	०	०	-
जिल्हा एकूण		०	०	०	०	०	०	०	०
आधार -जिल्हाधिकारी कार्यालय									

तक्ता क्र. ४.२

स्थानिक स्वराज्य संस्थांचे उत्पन्न व खर्च

जिल्हा :- सांगली				संदर्भ वर्ष -२०११-१२		
(रूपये लाखात)						
अ. क्र.	बाब	ग्रामपंचायत	जिल्हा परिषद	महानगर पालिका	नगर परिषदा	कटक मंडळ
१	२	३	४	५	६	७
स्थानिक स्वराज्य संस्थांची संख्या		७०५	१	१	४	०
अ)	जमा					
१	सुरूवातीची शिल्लक	३४८७	८८७४	१६८८	३९७८	-
२	चालू वर्षातील जमा					
	२.१ शासकीय अनुदाने व वर्गणी	११९५	५४५४१	७४	५१०९	-
	२.२ सव प्रकारचे कर	२५४३	५७१	१२६६९	८४४	-
	२.३ इतर जमा	१९०४	२५४९५	८५२	१७४१	-
	२.४ एकूण (बाब २.१ ते २.३)	५६४२	८०६०७	१३५९५	७६९४	-
	एकूण प्राप्ती (सुरूवातीची शिल्लक मिळून)	९१२९	८९४८१	१५२८३	११६७२	-
ब)	खर्च					
३	चालू वर्षातील खर्च					
	३.१ सामान्य प्रशासन	१३६६	४५५६	५४०८	१००४	-
	३.२ शिक्षण	४२४	२५३७३	१००२	४१	-
	३.३ सार्वजनिक आरोग्य	१२४४	३६०५	२२६	६७९	-
	३.४ इतर	१९५०	४४२८०	५०६९	५३४५	-
	एकूण (३.१ ते ३.४)	४९८४	७७८१४	११७०५	७०६९	-
४	अखेरची शिल्लक	४१४५	११६६७	३५७८	४६०३	-
	एकूण खर्च (अखेरची शिल्लक मिळून)	९१२९	८९४८१	१५२८३	११६७२	-
आधार :- १) महानगरपालिका/ कटक मंडळ/ नगरपरिषदा						

नागरी स्थानिक स्वराज्य संस्थांचे २०११-१२ मधील उत्पन्न व खर्च

जिल्हा :- सांगली								संदर्भ वर्ष - २०११-१२	
(रुपये लाखांत)									
अ. क्र.	बाब	महानगरपालिका	नगरपरिषदा				नगर पंचायती	कटक मंडळे	सर्व नागरी संस्था
			वर्ग 'अ'	वर्ग 'ब'	वर्ग 'क'	सर्व			
१	२	३	४	५	६	७	८	९	१०
	उत्पन्न								
१	आरंभीची शिल्लक	१६८८.००	-	१३६७.००	२६११.००	३९७८.००	-	-	५६६६.००
२	जमा			०.००					०.००
	२.१. पट्टी, कर इत्यादी	१२६६९.००	-	५९७.००	२४७.१६	८४४.१६	-	-	१३५१३.१६
	२.२. शासकीय अनुदाने	७४.००	-	२८१४.००	२२९५.१०	५१०९.१०	-	-	५१८३.१०
	२.३. वाणिज्यिक उपक्रमांपासून	०.००	-	४७.००	१०.६६	५७.६६	-	-	५७.६६
	२.४. ठेवी आणि कर्जे इ.	०.००	-	२१६.००	०.००	२१६.००	-	-	२१६.००
	२.५. इतर उत्पन्न	८५२.००	-	४१६.००	१०५१.४३	१४६७.४३	-	-	२३१९.४३
	एकूण जमा (२)	१३५९५.००	-	४०९०.००	३६०४.३५	७६९४.३५	-	-	२१२८९.३५
	एकूण उत्पन्न (१ + २)	१५२८३.००	-	५४५७.००	६२१५.३५	११६७२.३५	-	-	२६९५५.३५
	खर्च								
१	प्रशासन								
	(अ) आस्थापना	४४३१.००	-	६६२.००	३२२.०४	९८४.०४	-	-	५४१५.०४
	(ब) इतर	९७७.००	-	५.००	१४.९२	१९.९२	-	-	९९६.९२
२	कर वसुली	१७.००	-	९०.००	०.००	९०.००	-	-	१०७.००
३	सार्वजनिक दिवाबत्ती	५१६.००	-	८७.००	९.८७	९६.८७	-	-	६१२.८७
४	पाणीपुरवठा	१५९०.००	-	३४८.००	३९.५१	३८७.५१	-	-	१९७७.५१
५	सार्वजनिक सुरक्षा	२३.००	-	७८.००	३.०५	८१.०५	-	-	१०४.०५
६	सार्वजनिक आरोग्य	२२६.००	-	२३१.००	४४८.०२	६७९.०२	-	-	९०५.०२
७	जलनिःसारण व मलनिःसारण	२४४.००	-	१७०.००	०.००	१७०.००	-	-	४१४.००
८	बांधकामे	१७४४.००	-	३३१.००	१८४५.७४	२१७६.७४	-	-	३९२०.७४
९	परिवहन	०.००	-	०.००	०.००	-	-	-	-
१०	शिक्षण	१००२.००	-	३८.००	३.००	४१.००	-	-	१०४३.००
११	दुर्बल घटकांवरील खर्च	१.००	-	७.००	१.२५	८.२५	-	-	९.२५
१२	विशेष खर्च व दिलेली कर्जे	७३.००	-	०.००	०.००	०.००	-	-	७३.००
१३	इतर खर्च	८६१.००	-	२१५७.००	१७७.९५	२३३४.९५	-	-	३१९५.९५
	एकूण खर्च (१ ते १३)	११७०५.००	-	४२०४.००	२८६५.३५	७०६९.३५	-	-	१८७७४.३५
	अखेरची शिल्लक	३५७८.००	-	१२५३.००	३३५०.००	४६०३.००	-	-	८१८१.००
	एकूण खर्च अखेरच्या शिल्लकीसह	१५२८३.००	-	५४५७.००	६२१५.३५	११६७२.३५	-	-	२६९५५.३५
आधार - स्थानिक स्वराज्य संस्थांचे अंदाजपत्रके									

तक्ता क्रं. ४.४
ग्रामपंचायतीचे उत्पन्न व खर्च

जिल्हा :- सांगली				संदर्भ वर्ष - २०११-१२	
(लाखांत रूपये)					
अ.क्र.	बाब	२०१०-११		२०११-१२	
		प्रत्यक्ष	टक्केवारी	प्रत्यक्ष	टक्केवारी
१	२	३	४	५	६
१	उत्पन्न				
	(अ) आरंभीची शिल्लक	२०९८.००	२६.३४	३४८७.००	३८.२०
	(ब) जमा				
	१. कर				
	i) जमीन व इतर मालमत्ता कर	१६७४.००	२१.०१	१५३७.००	१६.८४
	ii) इतर कर व शुल्क	८५७.००	१०.७६	१००६.००	११.०२
	२. शासकीय अनुदाने	८६९.००	१०.९१	११९५.००	१३.०९
	३. अंशदान, देणग्या व इतर अनुदाने	६८७.००	८.६२	१९०४.००	२०.८६
	४. इतर जमा	१७८१.००	२२.३६	०.००	०.००
	एकूण जमा (ब)	५८६८.००	७३.६६	५६४२.००	६१.८०
	एकूण उत्पन्न (अ+ब)	७९६६.००	१००.००	९१२९.००	१००.००
२	खर्च				
	१. प्रशासन	१३७३.००	३०.६५	१३६६.००	२७.४१
	२. आरोग्य व स्वच्छता	९५०.००	२१.२१	१२४४.००	२४.९६
	३. सावर्जनिक बांधकामे	१४१४.००	३१.५७	१४४९.००	२९.०७
	४. सावर्जनिक दिवाबत्ती	२२८.००	५.०९	२४४.००	४.९०
	५. शिक्षण	५.००	०.११	४२४.००	८.५१
	६. लोककल्याण	२४८.००	५.५४	८६.००	१.७३
	७. इतर खर्च	२६१.००	५.८३	१७१.००	३.४३
	एकूण खर्च (१ ते ७)	४४७९.००	१००.००	४९८४.००	१००.००
आधार : जिल्हा परिषद					

तक्ता क्र. ४.५
जिल्हा परिषदचे उत्पन्न

जिल्हा :- सांगली		संदर्भ वर्ष - ३१/३/२०१२	
(रुपये लाखांत)			
अ.क्र.	बाब	२०१०-११ (प्रत्यक्ष)	२०११-१२ (प्रत्यक्ष)
१	२	३	४
१	अ) आरंभीची शिल्लक	५७१३.००	८८७४.००
	ब) महसुली जमा		
	१. स्वनिर्मित साधनांपासून	७०५.००	५७१.००
	२. शासकीय अनुदाने	०.००	०.००
	२.१.सांविधिक अनुदाने	०.००	०.००
	i) सहेतुक	०.००	४७३७.००
	ii) आस्थापना	०.००	४२५५९.००
	iii) योजनांतर्गत	६०२८.००	७२४५.००
	iv) इतर	४८३८४.००	२१.००
	२.२ अधिकरण योजनांसाठी	०.००	५४४४.००
	३. इतर साधनांपासून उत्पन्न	५७९०.००	५३१२.००
	क) भांडवली जमा	११८८१.००	१४७१८.००
	ड) एकूण जमा (ब+क)	७२७८८.००	८०६०७.००
	एकूण उत्पन्न (अ+ड)	७८५०१.००	८९४८१.००
२	अ) महसुली खर्च		
	१. सामान्य प्रशासन	४०६५.००	४५५६.००
	२. शिक्षण	२१६०८.००	२५३७३.००
	३. सार्वजनिक बांधकामे	३४८५.००	३९१८.००
	४. पाटबंधारे	६७९.००	५५२.००
	५. कृषि	६८४.००	३९८.००
	६. पशुसंवर्धन	७३४.००	७७९.००
	७. वने		
	८. सावर्जनिक आरोग्य	५५८२.००	३६०५.००
	९. समाजकल्याण	३५६९.००	२२२०.००
	१०. इतर खर्च	१७२८६.००	२१९३५.००
	एकूण (अ)	५७६९२.००	६३३३६.००
	ब) भांडवली खर्च	११९३५.००	१४४७८.००
	एकूण खर्च (अ+ ब)	६९६२७.००	७७८१४.००
आधार : जिल्हा परिषद			

तक्ता क्रं. ४.६

तालुकानिहाय बँक कार्यालये, वर्गीकृत बँकांची संख्या, ठेवी व कर्जे

जिल्हा: - सांगली						संदर्भ वर्ष- २०११-१२	
अ. क्र.	तालुका	बँकांची कार्यालये असलेली गावे व शहरे	वर्गीकृत बँका (संख्या)	वर्गीकृत बँकांची शाखा कार्यालये	वर्गीकृत बँकांच्या ठेवी (लाख रुपये)	वर्गीकृत बँकांनी दिलेली कर्जे (लाख रुपये)	
						कृषक	अकृषक
१	२	३	४	५	६	७	८
१	शिराळा	७	४	८	३१७५३	६२२१	२३३
२	वाळवा	१७	११	२८	९४३०१	५१९४९	८९७७
३	पलूस	११	७	१४	२८८३६	१०५०७	१६४७
४	कडेगाव	६	४	६	२०३०६	५२७३	५६८१
५	खानापूर	५	८	१०	४३१३८	११४१५	२७६९
६	आटपाडी	६	३	७	२५०४०	५३५०	१२७३
७	तासगाव	१२	६	१९	१८७३८८	१४७९७	१६७४
८	मिरज	२९	३२	९३	३९२६३९	६२२२६	३१७६९
९	क.महाकाळ	६	५	७	१९११४	४६६१	२५१
१०	जत	१३	६	१७	५६३७७	८४४७	४६०
जिल्हा एकूण		११२	८६	२०९	८९८८९२	१८०८४६	५४७३४
आधार :- जिल्हा अग्रणी बँक							

तक्ता क्रं. ४.७
आयुर्विमा विषयक आकडेवारी

जिल्हा :- सांगली			संदर्भ वर्ष - २०११-१२	
अ. क्र.	बाब	परिमाण	तपशील	
			भारतीय जीवन विमा निगम	खाजगी आयुर्विमा कंपनी
१	२	३	४	५
१	जिल्ह्यातील शाखा	संख्या	८	६
२	चालू विमा पॉलिसीज	संख्या	६७३०६०	१८५२९
३	मार्च अखेर व्यपगत विमा पॉलिसीज	संख्या	४६८७६	६९८०
४	नवीन व्यवसाय			०
	४.१ उतरविलेली विमापत्रे	संख्या	१११५२१	४४३४
	४.२ विमा रक्कम	(रु लाख)	१६०८४३	१४५३८.०३
	४.३ विम्याचा प्रथम हप्ता रक्कम	(रु लाख)	९१३९	१३५१.१
५	जिल्ह्यातील विमा प्रतिनिधीची संख्या			०
	५.१ एकूण विमा प्रतिनिधी	संख्या	४५६३	५६१
	५.२ एकूण पैकी ग्रामीण विमा प्रतिनिधी	संख्या	२११२	५३
	५.३ एकूण पैकी महिला विमा प्रतिनिधी	संख्या	१३३८	२०६
	५.४ एकूण महिला प्रतिनिधीपैकी ग्रामीण महिला प्रतिनिधी	संख्या	४६०	११
आधार :- १. भारतीय जीवन विमा निगम, २. ॲपोलो, एस.बी.आय., मॅक्स लाईफ व आय.एन.जी या विमा कंपनीच्या माहितीच्या आधारे एकत्रित माहिती आहे.				

तक्ता क्र. ४.८

जिल्ह्यातील बचत गटांबाबतची माहिती

जिल्हा :- सांगली											संदर्भ वर्ष - ३१/३/२०१२	
अ. क्र.	तालुका	स्थापन झालेले बचत गट			मुख्य व्यवसायासाठी बँक जोडणी झालेले बचत गट			खेळते भांडवलासाठी बँक जोडणी झालेले बचत गट			व्यवसाय सुरू केलेल्या बचत गट	
		दा.रे. खालील	दा.रे. वरील	एकूण	दा.रे. खालील	दा.रे. वरील	एकूण	दा.रे. खालील	दा.रे. वरील	एकूण	संख्या	आर्थिक वर्षात केलेली उलाढाल (रु. लाख)
१	२	३	४	५	६	७	८	९	१०	११	१२	१३
१	शिराळा	५३५	२९०८	३४४३	१६	५४	७०	१८	०	१८	१६	७३.५३
२	वाळवा	९६०	६४४७	७४०७	३३	९५५	९८८	३७	०	३७	३३	१२८.१३
३	पलूस	४२७	१९३३	२३६०	१५	५०	६५	१६	०	१६	१५	६२.८६
४	कडेगाव	५३३	२०१९	२५५२	१४	९७	१११	४२	०	४२	१४	६१.३८
५	खानापूर	४५५	१९७०	२४२५	१३	४२	५५	१५	०	१५	१३	५४.७८
६	आटपाडी	४०८	१३८५	१७९३	१०	९१	१०१	४	०	४	१०	४६.५५
७	तासगाव	६८३	२५१४	३१९७	२३	२१८	२४१	१३	०	१३	२३	१०५.८२
८	मिरज	१४७४	५५१८	६९९२	३६	७६	११२	५९	०	५९	३६	१५७.४१
९	क.महाकाळ	४३८	१९६६	२४०४	१८	४०	५८	१०	०	१०	१८	८०.५४
१०	जत	७३५	३२६६	४००१	२७	३३४	३६१	४१	०	४१	२७	१०१.१९
एकुण		६६४८	२९९२६	३६५७४	२०५	१९५७	२१६२	२५५	०	२५५	२०५	८७२.१९
टिप : को ६ ते १३ ची माहिती ची आकडेवारी ही संदर्भ वर्षामधील आहे.											आधार - १.	
प्रकल्प संचालक, जिल्हा ग्रामीण विकास यंत्रणा, जि.प. , सांगली												

तक्ता क्र. ४.९

जिल्ह्यातील जिल्हा ग्रामिण विकास यंत्रणा व महिला आर्थिक विकास महामंडळ यांच्या मार्फत स्थापित बचत गटांबाबतची माहिती

जिल्हा :- सांगली									संदर्भ वर्ष :- मार्च २०१२		
अ. क.	तालुका	निर्मित बचत गट (संख्या)									
		जिल्हा ग्रामिण विकास यंत्रणा (दा.रे.खा.कु)									
		मागील वर्षअखेर	अहवाल वर्षात	एकूण (३+४)	एकूणपैकी महिला बचतगट	एकूणपैकी कार्यरत असलेले बचत गट	प्रथम प्रतवारीझालेले एकूण बचत गट	द्वितीय प्रतवारी झालेले एकूण बचत गट	व्यवसाय करीत असलेले बचतगट		
प्राथमिक क्षेत्र	द्वितीय क्षेत्र								तृतीय क्षेत्र		
१	२	३	४	५	६	७	८	९	१०	११	१२
१	शिराळा	५०७	२५	५३२	५२४	५०९	२१२	१२८	१४	१	०
२	वाळवा	९३५	२५	९६०	९४४	९५४	३२३	३४९	३३	०	०
३	पलूस	३९८	२९	४२७	३९८	४०६	२००	१०४	१८	०	०
४	कडेगाव	५३२	४	५३६	५२५	५१७	३०९	१८५	१५	०	०
५	खानापूर	४३२	२३	४५५	४२५	४४४	२०८	१३७	१३	०	०
६	आटपाडी	३९४	१४	४०८	३९५	३८३	२३१	१४८	११	०	०
७	तासगाव	६७८	५	६८३	६२९	६५५	३१९	२०१	२२	०	०
८	मिरज	१४४२	३२	१४७४	१४६२	१४५८	६७४	४३४	३३	३	०
९	क.महोकाळ	४२८	१०	४३८	४३८	४१२	१९८	१३८	१६	१	०
१०	जत	६९८	३७	७३५	७०२	७१३	४६५	३२२	२५	०	०
एकुण		६४४४	२०४	६६४८	६४४२	६४५१	३१३९	२१४६	२००	५	०

अ. क.	तालुका	निर्मित बचत गट (संख्या)									
		महिला आर्थिक विकास महामंडळ									
		मागील वर्षअखेर	अहवाल वर्षात	एकूण (१३+१४)	एकूणपैकी महिला बचतगट	एकूणपैकी कार्यरत असलेले बचत गट	प्रथम प्रतवारी झालेले एकूण बचत गट	द्वितीय प्रतवारी झालेले एकूण बचत गट	व्यवसाय करीत असलेले बचतगट		
									प्राथमिक स्वरूपाचे	द्वितीय स्वरूपाचे	तृतीय स्वरूपाचे
१	२	१३	१४	१५	१६	१७	१८	१९	२०	२१	२२
१	शिराळा	२०८	३१	२३९	२३९	२१५	१२६	१०९	८०	६१	०
२	वाळवा	५६	१२	६८	६८	६६	२०	३३	१९	५	०
३	पलूस	७१	१८	८९	८९	८०	४८	३१	३८	२२	०
४	कडेगाव	--	--	--	--	--	--	--	--	--	--
५	खानापूर	--	--	--	--	--	--	--	--	--	--
६	आटपाडी	--	--	--	--	--	--	--	--	--	--
७	तासगाव	८२	८६	१६८	१६८	१७३	७६	४५	४१	४३	०
८	मिरज	१४०	३५	१७५	१७५	१६४	९४	६१	३७	२३	०
९	क.महोकाळ	१५४	१९	१७३	१७३	१७२	८७	७४	७२	१३८	०
१०	जत	१७३	२३	१९६	१९६	१६८	९८	८५	९२	८२	०
	एकूण	८८४	२२४	११०८	११०८	१०३८	५४९	४३८	३७९	३७४	०

आधार:- १. प्रकल्प अधिकारी, जिल्हा ग्रामीण विकास यंत्रणा, सांगली २. जिल्हा समन्वयक, महिला आर्थिक विकास महामंडळ, सांगली

तक्ता क्र. ५. १

जमिनीचा वापर

जिल्हा सांगली		हेक्टर मध्ये				संदर्भ वर्ष २०००-०१	
अ. क्र.	तालुका	एकूण भौगोलिक क्षेत्र	जंगल व्याप्त क्षेत्र	शेतीला उपलब्ध नसलेले क्षेत्र			पडीत जमिनीव्यतिरिक्त लागवड न झालेली एकूण जमीन
				बिगर शेती वापराखालील जमीन	पडीत/ लागवडी लायक नसलेली जमीन	एकूण (५+६)	
१	२	३	४	५	६	७	८
१	शिराळा	६३४१७	१३१२२	१११३	२११५	३२२८	४८२६
२	वाळवा	७८७८१	२९५२	४१७९	४६२४	८८०३	१८०५
३	पलूस	-	-	-	-	०	०
४	कडेगाव	-	-	-	-	०	०
५	खानापूर	१३२६०२	१०९३६	७८४२	५४८२	१३३२४	१८७१०
६	आटपाडी	८७१७१	२३१४	२८०६	७७९६	१०६०२	११५५४
७	तासगाव	१११२५९	४९६१	४२६१	५८१५	१००७६	७९९४
८	मिरज	९२६२४	१०७९	९९७०	९४०	१०९१०	५८५०
९	क.महांकाळ	७०६७३	९२४	५९१४	५७३३	११६४७	४७४१
१०	जत	२२४५३८	११३०५	३५००	५६९७	९१९७	५७२५
जिल्हा एकूण		८६१०६५	४७५९३	३९५८५	३८२०२	७७७८७	६१२०५

अ. क्र.	तालुका	पडीत जमीन			लागवडीखालील निव्वळ क्षेत्र	एकापेक्षा अधिक (दुसोटा क्षेत्र)	लागवडी खालील एकूण क्षेत्र (१२+१३)	लागवडी- लायक क्षेत्र (८+११+१२)
		चालू पड	इतर पड	एकूण पड (४+१०)				
१	२	९	१०	११	१२	१३	१४	१५
१	शिराळा	१९६२	१२१५	३१७७	३९०६४	१५२८३	५४३४७	४७०६७
२	वाळवा	१०३३	६२८६	७३१९	५७९०२	१७७०२	७५६०४	६७०२६
३	पलूस	-	-	०	-	-	०	०
४	कडेगाव	-	-	०	-	-	०	०
५	खानापूर	१४८९	८०१	२२९०	८७३४२	२८६४२	११५९८४	१०८३४२
६	आटपाडी	६१७	८१०	१४२७	६१२७४	१९६२५	८०८९९	७४२५५
७	तासगाव	११७४	७२६८	८४४२	७९७८६	२२७८७	१०२५७३	९६२२२
८	मिरज	९७२	१०७६	२०४८	७२७३७	१९०९६	९१८३३	८०६३५
९	क.महांकाळ	५४८	१३९१	१९३९	५१४२२	१७६५८	६९०८०	५८१०२
१०	जत	१२४८	८८८३	१०१३१	१८८१८०	२४४१३	२१२५९३	२०४०३६
जिल्हा एकूण		९०४३	२७७३०	३६७७३	६३७७०७	१६५२०६	८०२९१३	७३५६८५

आधार- कृषि आयुक्तालय, पुणे

तक्ता क्र. ५.२
निरनिराळ्या पिकांखालील क्षेत्र

जिल्हा :- सांगली		संदर्भ वर्ष : पिका खालील क्षेत्र:- २००१-०२ ओलिताचे क्षेत्र : २०००-०१									
अ. क्र.	तालुका	तांदूळ		गहू		खरीप ज्वारी		रब्बी ज्वारी		एकूण ज्वारी	
		पिकांखालील क्षेत्र	ओलिताचे क्षेत्र	पिकांखालील क्षेत्र	ओलिताचे क्षेत्र	पिकांखालील क्षेत्र	ओलिताचे क्षेत्र	पिकांखालील क्षेत्र	ओलिताचे क्षेत्र	पिकांखालील क्षेत्र	ओलिताचे क्षेत्र
१	२	३	४	५	६	७	८	९	१०	११	१२
१	शिराळा	११४४१	१३७०	१७३०	१२६७	२५८५	४००	१५५०	३७०	४१३५	७७०
२	वाळवा	४५००	९२१	३८१८	३०१८	१०८६१	८५०	३२०४	५२५	१४०६५	१३७५
३	पलूस	०	०	०	०	०	०	०	०	०	०
४	कडेगाव	०	०	०	०	०	०	०	०	०	०
५	खानापूर	५	०	४५५७	३५५७	४२५७७	१०१०	२६७०	४४०	४५२४७	१४५०
६	आटपाडी	५	३	३०२१	२५२१	८८०	७०	२७२४७	४३४०	२८१२७	४४१०
७	तासगाव	१६२४	८१७	५३४७	४३४७	३६७६५	१२२४	४०६४	१८४५	४०८२९	३०६९
८	मिरज	९६	०	३८१०	२९११	१५३१८	६१८	१४५६०	५२३२	२९८७८	५८५०
९	क.महाकाळ	०	०	२६७३	२०७३	३२००	३२४	१९५६०	४११२	२२७६०	४४३६
१०	जत	१५	१२	३९२७	३४२१	११९	५	८६६८९	१०३०१	८६८०८	१०३०६
जिल्हा एकूण		१७६८६	३१२३	२८८८३	२३११५	११२३०५	४५०१	१५९५४४	२७१६५	२७१८४९	३१६६६

तक्ता क्र. ५. २ पुढे चालू

निरनिराळ्या पिकांखालील क्षेत्र

अ. क्र.	तालुका	बाजरी		मका		वरी		नाचणी		राळा	
		पिकांखालील क्षेत्र	ओलिताचे क्षेत्र	पिकांखालील क्षेत्र	ओलिताचे क्षेत्र	पिकांखालील क्षेत्र	ओलिताचे क्षेत्र	पिकांखालील क्षेत्र	ओलिताचे क्षेत्र	पिकांखालील क्षेत्र	ओलिताचे क्षेत्र
१	२	१३	१४	१५	१६	१७	१८	१९	२०	२१	२२
१	शिराळा	०	०	२६३८	८०३	१३५	०	९८०	०	४३०	०
२	वाळवा	२०	०	११७५	६१८	०	०	०	०	०	०
३	पलूस	०	०	०	०	०	०	०	०	०	०
४	कडेगाव	०	०	०	०	०	०	०	०	०	०
५	खानापूर	७३२५	४८५	२२४०	६२४	०	०	०	०	०	०
६	आटपाडी	१६२४	२७८	८२४	२२३	०	०	०	०	०	०
७	तासगाव	१४१२	३२०	२४९१	८३२	०	०	०	०	१०	०
८	मिरज	८२६०	५७०	१६६८	५४२	०	०	०	०	०	०
९	क.महाकाळ	९१००	२००	४०२	१५२	०	०	०	०	०	०
१०	जत	१४८०५	८२४	५६१६	६१९	०	०	०	०	०	०
जिल्हा एकूण		४२५४६	२६७७	१७०५४	४४१३	१३५		९८०		४४०	

तक्ता क्रं. ५. २ पूढे चालू

निरनिराळ्या पिकांखालील क्षेत्र

अ. क्र.	तालुका	सावा		भादली		इतर तृणधान्ये		एकूण तृणधान्ये		हरभरा	
		पिकांखालील क्षेत्र	ओलिताचे क्षेत्र	पिकांखालील क्षेत्र	ओलिताचे क्षेत्र	पिकांखालील क्षेत्र	ओलिताचे क्षेत्र	पिकांखालील क्षेत्र	ओलिताचे क्षेत्र	पिकांखालील क्षेत्र	ओलिताचे क्षेत्र
१	२	२३	२४	२५	२६	२७	२८	२९	३०	३१	३२
१	शिराळा	५५	०	०	०	२५२	०	२१७९६	४२१०	१४१०	३२८
२	वाळवा	०	०	०	०	७५४	०	२४३३२	५९३२	५९९३	१११०
३	पलूस	०	०	०	०	०	०	०	०	०	०
४	कडेगाव	०	०	०	०	०	०	०	०	०	०
५	खानापूर	०	०	०	०	१५७४	०	६०९४८	६११६	४९७९	१२६०
६	आटपाडी	०	०	०	०	१६७	०	३३७६८	७४३५	१५७५	४२०
७	तासगाव	०	०	०	०	२९१	०	५२००४	९३८५	६९२१	१९२४
८	मिरज	०	०	०	०	१९८	०	४३९१०	९८७३	५३०८	१२२९
९	क.महाकाळ	०	०	०	०	६३	०	३४९९८	६८६१	२१६५	१०२४
१०	जत	६५	०	०	०	७४५	०	१११९८१	१५१८२	२४८५	९१८
जिल्हा एकूण		१२०		०		४०४४		३८३७३७	६४९९४	३०८३६	८२१३

तक्ता क्रं. ५. २ पूढे चालू

निरनिराळ्या पिकांखालील क्षेत्र

अ. क्र.	तालुका	तूर		मुगा		उडीद		कुळीथ		मठ	
		पिकांखालील क्षेत्र	ओलिताचे क्षेत्र	पिकांखालील क्षेत्र	ओलिताचे क्षेत्र	पिकांखालील क्षेत्र	ओलिताचे क्षेत्र	पिकांखालील क्षेत्र	ओलिताचे क्षेत्र	पिकांखालील क्षेत्र	ओलिताचे क्षेत्र
१	२	३३	३४	३५	३६	३७	३८	३९	४०	४१	४२
१	शिराळा	१२०	०	७३०	०	११५	०	१०२०	०	२५११	०
२	वाळवा	१९१	४०	१७०	०	४३९	०	११८०	०	२४१३	०
३	पलूस	०	०	०	०	०	०	०	०	०	०
४	कडेगाव	०	०	०	०	०	०	०	०	०	०
५	खानापूर	३६२४	२३३	१५०२	०	२७८४	०	१९१०	०	२९६५	०
६	आटपाडी	१०८६	१८६	१२२	०	३२०	०	७३०	०	२७२०	०
७	तासगाव	१६३६	२२५	४०५	०	१३८३	०	१२१०	०	२८८०	०
८	मिरज	११९२	१८४	१४०८	०	३९०	०	१०२०	०	२४३२	०
९	क.महाकाळ	१०००	११०	१००	०	४००	०	३२०	०	२७२६	०
१०	जत	८४७	२४	१४३२	०	४९०	०	२८०२	०	२८२१	०
जिल्हा एकूण		९६९६	१००२	५८६९		६३२१		१०१९२		२१४६८	

तक्ता क्र. ५. २ पूढे चालू
निरनिराळ्या पिकांखालील क्षेत्र

अ. क्र.	तालुका	चवळी		वाटाणा		इतर कडधान्ये		एकूण कडधान्ये		एकूण अन्नधान्ये	
		पिकांखालील क्षेत्र	ओलिताचे क्षेत्र	पिकांखालील क्षेत्र	ओलिताचे क्षेत्र	पिकांखालील क्षेत्र	ओलिताचे क्षेत्र	पिकांखालील क्षेत्र	ओलिताचे क्षेत्र	पिकांखालील क्षेत्र	ओलिताचे क्षेत्र
१	२	४३	४४	४५	४६	४७	४८	४९	५०	५१	५२
१	शिराळा	३३०	०	३०	०	७५३	०	७०१९	३२८	२८८१५	४५३८
२	वाळवा	४१०	०	२०	०	७९०	२४	११६०६	११७४	३५९३८	७१०६
३	पलूस	०	०	०	०	०	०	०	०	०	०
४	कडेगाव	०	०	०	०	०	०	०	०	०	०
५	खानापूर	९११	०	३०	०	७८५	१९८	१९४९०	१६९१	८०४३८	७८०७
६	आटपाडी	५५	०	०	०	२१६	०	६८२४	६०६	४०५९२	८०४१
७	तासगाव	१६५	०	१५	०	५६९	०	१५१८४	२१४९	६७१८८	११५३४
८	मिरज	२५६	०	१०	०	३६९	४०	१२३८५	१४५३	५६२९५	११३२६
९	क.महाकाळ	१४०	०	०	०	१५६	०	७००७	११३४	४२००५	७९९५
१०	जत	६३०	०	४०	०	८४५	०	१२३९२	९४२	१२४३७३	१६१२४
जिल्हा एकूण		२८९७		१४५		४४८३	२६२	९१९०७	९४७७	४७५६४४	७४४७१

तक्ता क्र. ५. २ पूढे चालू
निरनिराळ्या पिकांखालील क्षेत्र

अ. क्र.	तालुका	ऊस		मिरची		इतर मसाल्याचे पदार्थ		एकुण मसाल्याचे पदार्थ		ओबा	
		पिकांखालील क्षेत्र	ओलिताचे क्षेत्र	पिकांखालील क्षेत्र	ओलिताचे क्षेत्र	पिकांखालील क्षेत्र	ओलिताचे क्षेत्र	पिकांखालील क्षेत्र	ओलिताचे क्षेत्र	पिकांखालील क्षेत्र	ओलिताचे क्षेत्र
१	२	५३	५४	५५	५६	५७	५८	५९	६०	६१	६२
१	शिराळा	६५१०	६५१०	१९१	०	६८	२४१	२५९	२४१	७९	०
२	वाळवा	२४४००	२४४००	६००	०	१९४	७५२	७९४	७५२	४३	०
३	पलूस	०	०	०	०	०	०	०	०	०	०
४	कडेगाव	०	०	०	०	०	०	०	०	०	०
५	खानापूर	४९००	४९००	४९२	०	२४३	७३४	७३५	७३४	५४	०
६	आटपाडी	८४०	८४०	१३५	०	३४	१६८	१६९	१६८	३०	०
७	तासगाव	२२५०	२२५०	४३२	०	१२७	५५८	५५९	५५८	७८	०
८	मिरज	१३८००	१३८००	५७६	०	१२६	६८६	७०२	६८६	६३	०
९	क.महाकाळ	१०१०	१०१०	१६३	०	७	१७०	१७०	१७०	३९	०
१०	जत	१५६०	१५६०	१८१	०	३७५	५५३	५५६	५५३	५९	०
जिल्हा एकूण		५५२७०	५५२७०	२७७०		११७४	३८६२	३९४४		४४५	

तक्ता क्रं. ५. २ पूढे चालू

निरनिराळ्या पिकांखालील क्षेत्र

अ. क्र.	तालुका	द्राक्षे		इतर फळे		एकूण फळे		कांदे		टोमॅटो	
		पिकांखालील क्षेत्र	ओलिताचे क्षेत्र	पिकांखालील क्षेत्र	ओलिताचे क्षेत्र	पिकांखालील क्षेत्र	ओलिताचे क्षेत्र	पिकांखालील क्षेत्र	ओलिताचे क्षेत्र	पिकांखालील क्षेत्र	ओलिताचे क्षेत्र
१	२	६३	६४	६५	६६	६७	६८	६९	७०	७१	७२
१	शिराळा	०	०	१६३	२०३	२४२	२०३	१४०	०	२६५	०
२	वाळवा	८५	०	२४०	३६८	३६८	३६८	१३५	०	३७३	०
३	पलूस	०	०	०	०	०	०	०	०	०	०
४	कडेगाव	०	०	०	०	०	०	०	०	०	०
५	खानापूर	२७८०	०	१७८७	४६१६	४६२१	४६१६	३३३	०	३३३	०
६	आटपाडी	७९	०	१०२४	११३३	११३३	११३३	७१	०	१९	०
७	तासगाव	२९६५	०	८७६	३९१३	३९१९	३९१३	२१३	०	१६१	०
८	मिरज	९१०	०	८७०	१८२८	१८४३	१८२८	१५१	०	५८४	०
९	क.महाकाळ	२१५	०	४१८	६७२	६७२	६७२	१३०	०	८	०
१०	जत	१२३०	०	२५५३	३८३०	३८४२	३८३०	३१२	०	३१७	०
जिल्हा एकूण		८२६४		७९३१	१६५६३	१६६४०	१६५६३	१४८५		२०६०	

तक्ता क्रं. ५. २ पूढे चालू

निरनिराळ्या पिकांखालील क्षेत्र

अ. क्र.	तालुका	इतर भाजीपाला		एकूण भाजीपाला		एकूण फळे व भाजीपाला		कापूस		इतर तंतु पिके	
		पिकांखालील क्षेत्र	ओलिताचे क्षेत्र	पिकांखालील क्षेत्र	ओलिताचे क्षेत्र	पिकांखालील क्षेत्र	ओलिताचे क्षेत्र	पिकांखालील क्षेत्र	ओलिताचे क्षेत्र	पिकांखालील क्षेत्र	ओलिताचे क्षेत्र
१	२	७३	७४	७५	७६	७७	७८	७९	८०	८१	८२
१	शिराळा	६८६	१०१३	१०९१	१०१३	१३३३	१२१६	०	०	५	०
२	वाळवा	९६७	६३१	१४७५	६३१	१८४३	९९९	०	०	२२	०
३	पलूस	०	०	०	०	०	०	०	०	०	०
४	कडेगाव	०	०	०	०	०	०	०	०	०	०
५	खानापूर	१०१	१३२६	१५६७	१३२६	६१८८	५९४२	२३०	२३०	१५	०
६	आटपाडी	१६४	५०१	२५४	५०१	१३८७	१६३४	३६०	३७०	०	०
७	तासगाव	७८४	१३१४	११५८	१३१४	५०७७	५२२७	४९	४९	५	०
८	मिरज	९५९	१३८०	१६९४	१३८०	३५३७	३२०८	२३१	२३१	१६	०
९	क.महाकाळ	२४५	५०६	३८३	५०६	१०५५	११७८	२५९	२५९	०	०
१०	जत	८६१	१३८३	१४९०	१३८३	५३३२	५२१३	१९२९	१९२९	३०	०
जिल्हा एकूण		५५६७	८०५४	९११२	८०५४	२५७५२	२४६१७	३०५८	३०६८	९३	०

तक्ता क्र. ५. २ पूढे चालू

निरनिराळ्या पिकांखालील क्षेत्र

अ. क्र.	तालुका	एकूण तंतु पिके		भूईमूग		सूर्यफूल		करडई		सोयाबीन	
		पिकांखालील क्षेत्र	ओलिताचे क्षेत्र	पिकांखालील क्षेत्र	ओलिताचे क्षेत्र	पिकांखालील क्षेत्र	ओलिताचे क्षेत्र	पिकांखालील क्षेत्र	ओलिताचे क्षेत्र	पिकांखालील क्षेत्र	ओलिताचे क्षेत्र
१	२	८३	८४	८५	८६	८७	८८	८९	९०	९१	९२
१	शिराळा	५	०	३७८०	२९५	१७२	४१	३	०	१३५२	०
२	वाळवा	२२	०	१०२४३	७४७	१७८	९७	१२५	०	१५३५८	०
३	पलूस	०	०	०	०	०	०	०	०	०	०
४	कडेगाव	०	०	०	०	०	०	०	०	०	०
५	खानापूर	२४५	२३०	१०५२९	७९५	७११	२७६	१५३	०	६३९०	०
६	आटपाडी	३६०	३७०	४४५	१०२	१६	११८	४३	०	१०	०
७	तासगाव	५४	४९	१६१०	१८६	३८०	१६०	७२	०	१३०९३	०
८	मिरज	२४७	२३१	४४२२	३२४	५७२	१७७	६१	०	२३२३५	०
९	क.महाकाळ	२५९	२५९	८४०	६१	१०४	७६	५४०	०	५९३	०
१०	जत	१९५९	१९२९	३३९०	१००७	६६१२	२२१६	५२१३	०	७७	०
जिल्हा एकूण		३१५१	३०६८	३५२५९	३५१७	८७४५	३१६१	६२१०		६०१०८	

तक्ता क्र. ५. २ पूढे चालू

निरनिराळ्या पिकांखालील क्षेत्र

अ. क्र.	तालुका	कारळे		इतर गळीत धान्ये		एकूण गळीत धान्ये		इतर औषधी व मादक		आयुर्वेदिक व मादक	
		पिकांखालील क्षेत्र	ओलिताचे क्षेत्र	पिकांखालील क्षेत्र	ओलिताचे क्षेत्र	पिकांखालील क्षेत्र	ओलिताचे क्षेत्र	पिकांखालील क्षेत्र	ओलिताचे क्षेत्र	पिकांखालील क्षेत्र	ओलिताचे क्षेत्र
१	२	९३	९४	९५	९६	९७	९८	९९	१००	१०१	१०२
१	शिराळा	२९	०	१७३	१३१	५५०९	४६७	३	२२	२२	०
२	वाळवा	६५	०	१९१	१४०	२६१६०	९८४	९१	५२	१८	०
३	पलूस	०	०	०	०	०	०	०	०	०	०
४	कडेगाव	०	०	०	०	०	०	०	०	०	०
५	खानापूर	३५०	०	११५	२४४	१८२४८	१३१५	०	६	६	०
६	आटपाडी	०	०	४	९	५१८	२२९	०	०	०	०
७	तासगाव	६५	०	१४२	१६६	१५३६२	५१२	२३१	५५	१०	०
८	मिरज	०	०	१३६	१६५	२८४२६	६६६	७९२	२१०	३५	०
९	क.महाकाळ	०	०	९	७९	२०८६	२१६	४२	६२	२२	०
१०	जत	०	०	११७	१५५५	१५४०९	४७७८	०	०	०	०
जिल्हा एकूण		५०९		८८७	२४८९	१११७१८	१११७१८	११५९	४०७	११३	०

तक्ता क्र. ५. २ पूढे चालू

निरनिराळ्या पिकांखालील क्षेत्र

अ. क्र.	तालुका	एकूण औषधी व मादक		एकूण चारा पिके		संकीर्ण अखाद्य पिके		एकूण अखाद्य पिके	
		पिकांखालील क्षेत्र	ओलिताचे क्षेत्र	पिकांखालील क्षेत्र	ओलिताचे क्षेत्र	पिकांखालील क्षेत्र	ओलिताचे क्षेत्र	पिकांखालील क्षेत्र	ओलिताचे क्षेत्र
१	२	१०३	१०४	१०५	१०६	१०७	१०८	१०९	११०
१	शिराळा	२५	२२	२४४३	३२४	१३७	१२२	८११९	९३५
२	वाळवा	१०९	५२	७६१७	१०१०	१७१	१५३	३४०७९	२१९९
३	पलूस	०	०	०	०	०	०	०	०
४	कडेगाव	०	०	०	०	०	०	०	०
५	खानापूर	६	६	४४५५	५९१	१५५	१३९	२३१०९	२२८१
६	आटपाडी	०	०	४८७६	६४६	२३०	२२४	५९८४	१४६९
७	तासगाव	२४१	५५	१८२२	२४१	११४	१०१	१७५९३	९५८
८	मिरज	८२७	२१०	४०२५	५३३	१५४	१३८	३३६७९	१७७८
९	क.महाकाळ	६४	६२	३९३१	५२१	१४	१४	६३५४	१०७२
१०	जत	०	०	५५३४	७३४	१६३	१४७	२३०६५	७५८८
जिल्हा एकूण		१२७२		३४७०३	४६००	११३८	१०३८	१५१९८२	१८२८०

तक्ता क्र. ५. २ पूढे चालू

निरनिराळ्या पिकांखालील क्षेत्र

अ. क्र.	तालुका	एकूण खाद्य पिके		लागवडीखालील एकूण क्षेत्र		दुसोटा क्षेत्र		लागवडीखालील निव्वळ क्षेत्र	
		पिकांखालील क्षेत्र	ओलिताचे क्षेत्र	पिकांखालील क्षेत्र	ओलिताचे क्षेत्र	पिकांखालील क्षेत्र	ओलिताचे क्षेत्र	पिकांखालील क्षेत्र	ओलिताचे क्षेत्र
१	२	१११	११२	११३	११४	११५	११६	११७	११८
१	शिराळा	३६९१७	१२५०५	४५०३६	१३४४०	उ.ना.	उ.ना.	उ.ना.	उ.ना.
२	वाळवा	६२९७५	३३२५७	९७०५४	३५४५६	उ.ना.	उ.ना.	उ.ना.	उ.ना.
३	पलूस	०	०	०	०	-	-	-	-
४	कडेगाव	०	०	०	०	०	०	०	०
५	खानापूर	९२२६१	१९३८३	११५३७०	२१६६४	उ.ना.	उ.ना.	उ.ना.	उ.ना.
६	आटपाडी	४२९८८	१०६८३	४८९७२	१२१५२	उ.ना.	उ.ना.	उ.ना.	उ.ना.
७	तासगाव	७५०७४	१९५६९	९२६६७	२०५२७	उ.ना.	उ.ना.	उ.ना.	उ.ना.
८	मिरज	७४३३४	२९०२०	१०८०१३	३०७९८	उ.ना.	उ.ना.	उ.ना.	उ.ना.
९	क.महाकाळ	४४२४०	१०३५३	५०५९४	११४२५	उ.ना.	उ.ना.	उ.ना.	उ.ना.
१०	जत	१३१८२१	२३४५०	१५४८८६	३१०३८	उ.ना.	उ.ना.	उ.ना.	उ.ना.
जिल्हा एकूण		५६०६१०	१५८२२०	७१२५९२	१७६५००	उ.ना.	उ.ना.	उ.ना.	उ.ना.

नवीन तक्ता ५.३
राज्यात वितरीत करण्यात आलेले बियाणे

जिल्हा - सांगली							('००० किंटल)	
अ.क्र.	क्षेत्र	पीक	वर्ष					
			२००७	२००८	२००९	२०१०	२०११	टक्के वाढ
१	२	३	५	६	७	८	८	९
१	सार्वजनिक	खरीप	१३.७४	१४.७	१७.५७	१८.२५	१७.२५	-५.४८
		रब्बी	११.३३	१२.३१	१३.६९	१४.३६	९.२५	-३५.५८
		एकूण	२५.०७	२७.०१	३१.२६	३२.६१	२६.५०	-१८.७४
२	खाजगी	खरीप	१७.४८	१८.३२	१७.७९	१८.४०	२०.१५	९.५१
		रब्बी	१५.९२	१६.७३	१४.६९	१५.१०	११.१५	-२६.१६
		एकूण	३३.४	३५.०५	३२.४८	३३.५	३१.३०	-६.५७
३	एकूण	खरीप	३१.२२	३३.०२	३५.३६	३६.६५	३७.४०	२.०५
		रब्बी	२७.२५	२९.०४	२८.३८	२९.४६	२०.४०	-३०.७५
		एकूण	५८.४७	६२.०६	६३.७४	६६.११	५७.८०	-१२.५७
आधार : जिल्हा कृषि विकास अधिकारी, जि.प. सांगली								

तक्ता क्रं. ५.४
रासायनिक खतांचा वापर

जिल्हा - सांगली							संदर्भ : २०११-१२			
अ.क्र.	तालुका	रासायनिक खतांचे वाटप (मे.टन)								
		निर्यात्रित संस्थांकडून			खाजगी संस्थांकडून			एकूण		
		खरीप	रब्बी	एकूण	खरीप	रब्बी	एकूण	खरीप	रब्बी	एकूण
१	२	३	४	५	६	७	८	९	१०	११
१	शिराळा	३६९६	५५१३	९२०९	५२५६	७१९९	१२४५५	८९५२	१२७१२	२१६६४
२	वाळवा	६९३१	१०३३७	१७२६८	९८५५	१३४९८	२३३५३	१६७८६	२३८३५	४०६२१
३	पलूस	५०८२	७५८०	१२६६२	७२२७	९८९८	१७१२५	१२३०९	१७४७८	२९७८७
४	कडेगाव	३६९६	५५१३	९२०९	५२५६	७१९९	१२४५५	८९५२	१२७१२	२१६६४
५	खानापूर	३६९६	५५१३	९२०९	५२५६	७१९९	१२४५५	८९५२	१२७१२	२१६६४
६	आटपाडी	३२३४	४८२४	८०५८	४५९९	६२९९	१०८९८	७८३३	१११२३	१८९५६
७	तासगाव	४६२०	६८९१	११५११	६५७०	८९९८	१५५६८	१११९०	१५८८९	२७०७९
८	मिरज	६४६९	९६४८	१६११७	९१९८	१२५९८	२१७९६	१५६६७	२२२४६	३७९१३
९	क.महांकाळ	४१५८	६२०२	१०३६०	५९१३	८०९९	१४०१२	१००७१	१४३०१	२४३७२
१०	जत	४६२०	६८९१	११५११	६५७०	८९९८	१५५६८	१११९०	१५८८९	२७०७९
एकूण जिल्हा		४६२०२	६८९१२	११५११४	६५७००	८९९८५	१५५६८५	१११९०२	१५८८९७	२७०७९९
आधार - कृषि विकास अधिकारी, जिल्हा परिषद										

तक्ता क्रं. ५.५
निरनिराळ्या पिकांचे उत्पादन

जिल्हा :- सांगली				(मे.टन मध्ये)				संदर्भ वर्ष :- २०११-१२		
अ. क्र.	तालुका	तांदूळ	गहू	ज्वारी	बाजरी	बाली	मका	नाचणी	इतर धान्ये	एकूण धान्ये
१	२	३	४	५	६	७	८	९	१०	११
१	शिराळा	उ.ना.	उ.ना.	उ.ना.	उ.ना.	उ.ना.	उ.ना.	उ.ना.	उ.ना.	उ.ना.
२	वाळवा	उ.ना.	उ.ना.	उ.ना.	उ.ना.	उ.ना.	उ.ना.	उ.ना.	उ.ना.	उ.ना.
३	पलूस	उ.ना.	उ.ना.	उ.ना.	उ.ना.	उ.ना.	उ.ना.	उ.ना.	उ.ना.	उ.ना.
४	कडेगाव	उ.ना.	उ.ना.	उ.ना.	उ.ना.	उ.ना.	उ.ना.	उ.ना.	उ.ना.	उ.ना.
५	खानापूर	उ.ना.	उ.ना.	उ.ना.	उ.ना.	उ.ना.	उ.ना.	उ.ना.	उ.ना.	उ.ना.
६	आटपाडी	उ.ना.	उ.ना.	उ.ना.	उ.ना.	उ.ना.	उ.ना.	उ.ना.	उ.ना.	उ.ना.
७	तासगाव	उ.ना.	उ.ना.	उ.ना.	उ.ना.	उ.ना.	उ.ना.	उ.ना.	उ.ना.	उ.ना.
८	मिरज	उ.ना.	उ.ना.	उ.ना.	उ.ना.	उ.ना.	उ.ना.	उ.ना.	उ.ना.	उ.ना.
९	क.महांकाळ	उ.ना.	उ.ना.	उ.ना.	उ.ना.	उ.ना.	उ.ना.	उ.ना.	उ.ना.	उ.ना.
१०	जत	उ.ना.	उ.ना.	उ.ना.	उ.ना.	उ.ना.	उ.ना.	उ.ना.	उ.ना.	उ.ना.
एकूण जिल्हा		३०४००	२८६००	१२३७००	६०००	०	१११८००	३००	६००	३०१४००

जिल्हा :- सांगली						संदर्भ वर्ष :- २०११-१२		
अ. क्र.	तालुका	हरभरा	तूर	उडीद	मूग	मसूर	इतर कडधान्ये	एकूण कडधान्ये
१	२	१२	१३	१४	१५	१६	१७	१८
१	शिराळा	उ.ना.	उ.ना.	उ.ना.	उ.ना.	उ.ना.	उ.ना.	उ.ना.
२	वाळवा	उ.ना.	उ.ना.	उ.ना.	उ.ना.	उ.ना.	उ.ना.	उ.ना.
३	पलूस	उ.ना.	उ.ना.	उ.ना.	उ.ना.	उ.ना.	उ.ना.	उ.ना.
४	कडेगाव	उ.ना.	उ.ना.	उ.ना.	उ.ना.	उ.ना.	उ.ना.	उ.ना.
५	खानापूर	उ.ना.	उ.ना.	उ.ना.	उ.ना.	उ.ना.	उ.ना.	उ.ना.
६	आटपाडी	उ.ना.	उ.ना.	उ.ना.	उ.ना.	उ.ना.	उ.ना.	उ.ना.
७	तासगाव	उ.ना.	उ.ना.	उ.ना.	उ.ना.	उ.ना.	उ.ना.	उ.ना.
८	मिरज	उ.ना.	उ.ना.	उ.ना.	उ.ना.	उ.ना.	उ.ना.	उ.ना.
९	क.महांकाळ	उ.ना.	उ.ना.	उ.ना.	उ.ना.	उ.ना.	उ.ना.	उ.ना.
१०	जत	उ.ना.	उ.ना.	उ.ना.	उ.ना.	उ.ना.	उ.ना.	उ.ना.
एकूण जिल्हा		१२७००	११००	२१००	२३००	०	३२००	२१४००

तक्ता ५.५ पुढे चालू
निरनिराळ्या पिकांचे उत्पादन

जिल्हा :- सांगली						संदर्भ वर्ष :- २०११-१२		
अ. क्र.	तालुका	जवस	भूईमूग	सुर्यफूल	तीळ	सोयाबीन	इतर तेलबिया	एकूण तेलबिया
१	२	१९	२०	२१	२२	२३	२४	२५
१	शिराळा	उ.ना.	उ.ना.	उ.ना.	उ.ना.	उ.ना.	उ.ना.	उ.ना.
२	वाळवा	उ.ना.	उ.ना.	उ.ना.	उ.ना.	उ.ना.	उ.ना.	उ.ना.
३	पलूस	उ.ना.	उ.ना.	उ.ना.	उ.ना.	उ.ना.	उ.ना.	उ.ना.
४	कडेगाव	उ.ना.	उ.ना.	उ.ना.	उ.ना.	उ.ना.	उ.ना.	उ.ना.
५	खानापूर	उ.ना.	उ.ना.	उ.ना.	उ.ना.	उ.ना.	उ.ना.	उ.ना.
६	आटपाडी	उ.ना.	उ.ना.	उ.ना.	उ.ना.	उ.ना.	उ.ना.	उ.ना.
७	तासगाव	उ.ना.	उ.ना.	उ.ना.	उ.ना.	उ.ना.	उ.ना.	उ.ना.
८	मिरज	उ.ना.	उ.ना.	उ.ना.	उ.ना.	उ.ना.	उ.ना.	उ.ना.
९	क.महांकाळ	उ.ना.	उ.ना.	उ.ना.	उ.ना.	उ.ना.	उ.ना.	उ.ना.
१०	जत	उ.ना.	उ.ना.	उ.ना.	उ.ना.	उ.ना.	उ.ना.	उ.ना.
एकूण जिल्हा		१००	१७६००	२०००	१००	८६९००	१०००	१०७७००

जिल्हा :- सांगली						संदर्भ वर्ष :- २०११-१२		
अ. क्र.	तालुका	ऊस	कापूस	ताग	मेस्टा (अंबाडी)	तंबाखू	औषधी पदार्थ	मसाल्याचे पदार्थ
१	२	२६	२७	२८	२९	३०	३१	३२
१	शिराळा	उ.ना.	उ.ना.	उ.ना.	उ.ना.	उ.ना.	उ.ना.	उ.ना.
२	वाळवा	उ.ना.	उ.ना.	उ.ना.	उ.ना.	उ.ना.	उ.ना.	उ.ना.
३	पलूस	उ.ना.	उ.ना.	उ.ना.	उ.ना.	उ.ना.	उ.ना.	उ.ना.
४	कडेगाव	उ.ना.	उ.ना.	उ.ना.	उ.ना.	उ.ना.	उ.ना.	उ.ना.
५	खानापूर	उ.ना.	उ.ना.	उ.ना.	उ.ना.	उ.ना.	उ.ना.	उ.ना.
६	आटपाडी	उ.ना.	उ.ना.	उ.ना.	उ.ना.	उ.ना.	उ.ना.	उ.ना.
७	तासगाव	उ.ना.	उ.ना.	उ.ना.	उ.ना.	उ.ना.	उ.ना.	उ.ना.
८	मिरज	उ.ना.	उ.ना.	उ.ना.	उ.ना.	उ.ना.	उ.ना.	उ.ना.
९	क.महांकाळ	उ.ना.	उ.ना.	उ.ना.	उ.ना.	उ.ना.	उ.ना.	उ.ना.
१०	जत	उ.ना.	उ.ना.	उ.ना.	उ.ना.	उ.ना.	उ.ना.	उ.ना.
एकूण जिल्हा		५९४००००	३२००	०	०	उ.ना.	उ.ना.	उ.ना.
आधार :- कृषि आयुक्त, पुणे								

तक्ता क्र. ५.६

मुख्य पिकांचे दर हेक्टरी अंदाजित उत्पादन

जिल्हा - सांगली			संदर्भ वर्ष : २०१०-११	
१) प्रति हेक्टरी उत्पादन - किलो मध्ये			२) एकूण उत्पादन -- "००" मे. टन मध्ये	
अ. क्र.	पिकाचे नाव	प्रति हेक्टरी उत्पादन	एकूण उत्पादन	गेल्या वर्षीच्या तूलनेत शेकडा वाढ/घट
१	२	३	४	५
१	तांदूळ	१७३७	३०४	-३३.४८
२	गहू	१५१६	२८६	-३६.४४
३	ज्वारी	५२४	१२३७	-१७.६४
४	बाजरी	२४८	६०	-८७.२९
५	बाली	०	०	०.००
६	मका	२३३८	१११८	५७.०२
७	नाचणी	१०००	३	-५७.१४
८	इतर तृणधान्ये	२७३	६	२००.००
	एकूण तृणधान्ये	७६३६	३०१४	-१६.३२
९	हरभरा	६६५	१२७	-५१.१५
१०	तूर	२०८	११	-७५.००
११	उडीद	३००	२१	-७५.००
१२	मूग	४०५	२३	०.००
१३	मसूर	उ.ना.	उ.ना.	०.००
१४	इतर कडधान्ये	३४८	३२	३२.००
	एकूण कडधान्ये	१९२६	२१४	-४४.८५
१५	जवस	उ.ना.	उ.ना.	०.००
१६	भुईमूग	७८६	१७६	-४६.८३
१७	सोयाबीन	१४२५	८६९	-२३.३०
१८	तीळ	उ.ना.	उ.ना.	०.००
१९	सुर्यफुल	५४०	२०	-५९.१८
	एकूण तेलबिया	२७५१	१०६५	-२९.६६
२०	एरंडी	०	०	०.००
२१	ऊस	८४	५९४००	-२१.८४
२२	नारळ	०	०	०.००
२३	कापूस	२१०	३२	४३३.३३
२४	ताग	उ.ना.	उ.ना.	०.००
२५	मेस्टा (अंबाडी)	उ.ना.	उ.ना.	०.००
२६	तंबाखू	उ.ना.	उ.ना.	०.००
२७	औषधी पदार्थ	उ.ना.	उ.ना.	०.००
२८	सुंठ (आले)	उ.ना.	उ.ना.	०.००
२९	मिरची (लाल)	उ.ना.	उ.ना.	०.००
३०	लसून	उ.ना.	उ.ना.	०.००
३१	बटाटे	उ.ना.	उ.ना.	०.००
आधार - कृषि विकास अधिकारी, जि.प., सांगली.				

तक्ता क्र. ५.७

तालूकानिहाय पर्जन्य दिवसांची संख्या व एकूण पर्जन्य

जिल्हा - सांगली				संदर्भ वर्ष : २०११		
(पर्जन्य - मि.मी.)						
अ.क्र.	तालुका	सरासरी		वर्ष २०११ मधील		सरासरीच्या तुलनेत वर्षातील पर्जन्याची टक्केवारी
		पर्जन्य दिवसांची संख्या	पर्जन्य	पर्जन्य दिवसांची संख्या	पर्जन्य	
१	२	३	४	५	६	७
१	शिराळा	३२	१००५.९०	७९	११३६.०	११२.९३
२	वाळवा	२६	६८०.९०	४८	६११.०	८९.७३
३	पलूस	२२	५९७.४०	३७	२६२.०	४३.८६
४	कडेगाव	३०	४५९.००	५६	४५३.३	९८.७६
५	खानापूर	२९	५८१.७०	४२	३६४.०	६२.५८
६	आटपाडी	२४	५६५.७०	२३	४०४.०	७१.४२
७	तासगाव	२७	५९७.४०	३८	३०४.१	५०.९०
८	मिरज	२८	६२९.२०	४०	५२२.८	८३.०९
९	क.महांकाळ	३०	५४९.७०	३७	४०३.५	७३.४०
१०	जत	३०	५५८.३०	३३	५२४.०	९३.८६
एकूण जिल्हा		-	६२०.२०	६६	४९८.५	८०.३८
आधार - जिल्हा कृषि विकास अधिकारी, सांगली						

तक्ता क्र. ५.८

कृत्रिम रेतन कार्यक्रमाची प्रगती

जिल्हा : - सांगली				संदर्भ वर्ष - २०११-१२
तपशील	२००९-१०	२०१०-११	२०११-१२	२०१०-११ च्या तुलनेत २०११-१२ मधील शेकडा बदल
१	२	३	४	५
अ) गायी (कृत्रिम रेतन)				
१) संकरित	४५३००	५२८१६	७८९८१	४९.५४
२) विदेशी	७४३	५५२	८६२	५६.१६
३) देशी	११५८७	१२०४१	१७२३०	४३.०९
एकूण (कृत्रिम रेतन)	५७६३०	६५४०९	९७०७३	४८.४१
जन्मलेल्या वासरांची संख्या (गायी)	१७५९८	२०४०१	३१४४८	५४.१५
ब) म्हशी (कृत्रिम रेतन)				
जन्मलेल्या रेडकांची संख्या (म्हशी)	२०२०४	२२१६३	३७७५८	७०.३७
आधार : जिल्हा पशुसंवर्धन उपआयुक्त, मिरज.सांगली				

तक्ता क्र. ५.९

कृत्रिम रेतन व दुग्ध उत्पादनाची तालुकानिहाय प्रगती

जिल्हा : - सांगली										
अ.क्र.	तालुका	२००९-१०			२०१०-११			२०११-१२		
		कृत्रिम रेतनाचे वार्षिक लक्ष्य	कृत्रिम रेतनाच्या साध्याची टक्केवारी	दुग्ध उत्पादन हजार लिटर्स ('०००)	कृत्रिम रेतनाचे वार्षिक लक्ष्य	कृत्रिम रेतनाच्या साध्याची टक्केवारी	दुग्ध उत्पादन हजार लिटर्स ('०००)	कृत्रिम रेतनाचे वार्षिक लक्ष्य	कृत्रिम रेतनाच्या साध्याची टक्केवारी	दुग्ध उत्पादन हजार लिटर्स ('०००)
१	२	३	४	५	६	७	८	९	१०	११
१	शिराळा	११३००	१४४.८०	२४१९३	११४००	१४४.९९	२६८६४	२३५४४	६८.२४	३७३३४
२	वाळवा	१५३२७	७७.०८	५८३७७	१५२४१	९८.२२	७९६४२	४९७३८	८२.५९	६८८२३
३	पलूस	२८८०६	४०.१५	३३९२८	२८१००	४८.४५	३६७४६	१२९७३	६६.०५	४६६४७
४	कडेगाव	१०४७७	१०५.५१	१२९५६	१०४२०	१०२.०२	१४६४०	१०४७७	९९.८७	२४७१६
५	खानापूर	१००००	८३.८५	२४८१५	९७१९	८८.९२	१९३९८	१२५४९	८७.०३	३७४९७
६	आटपाडी	११०००	१००.७४	२५२५४	११३२१	११०.०३	२३९७३	१००००	७३.२५	३८०७१
७	तासगाव	८३५६	१०७.३६	४३५५४	८४५६	११०.३१	५०५०८	२६६६६	९८.१५	५५१८५
८	मिरज	१८३६१	९०.००	४३५५४	१८६६२	९३.०५	४९२६४	३४९९३	११०.०६	५६०७५
९	क.महाकाळ	२३५४४	८५.८४	३४६९७	२३७२९	८१.५९	३७१६७	१७३३६	९७.७२	४७७१५
१०	जत	८१६७	६७.०३	२६३५२	८२८९	६९.३८	२९२८०	२८८०६	४६.५७	३९३३८
जिल्हा एकूण		१४५३३८	-	३२७६८०	१४५३३७	-	३६७४८२	२२७०८२	८३.४४	४५१२०१
आधार : १.जिल्हा पशुसंवर्धन उपआयुक्त, मिरज.सांगली २.जिल्हा दुग्ध विकास अधिकारी, महाराष्ट्र शासन										

तक्ता क्र. ५.१०

पशुवैद्यकीय संस्था

जिल्हा - सांगली					संदर्भ वर्ष :- २०११-१२	
अ. क्र.	तालुका	पशुवैद्यकीय चिकित्सालय	पशुवैद्यकीय दवाखाने (राज्य तथा स्थानिक स्तर)	पशुवैद्यकीय प्रथमोपचार केंद्र	रेतन केंद्र	कृत्रिम रेतन केंद्र
१	२	३	४	५	६	७
१	शिराळा	०	२०	०	०	०
२	वाळवा	१	२३	०	०	०
३	पलूस	०	८	०	०	०
४	कडेगाव	०	९	०	०	०
५	खानापूर	१	९	०	०	०
६	आटपाडी	०	८	०	०	०
७	तासगाव	१	१५	०	०	०
८	मिरज	२	२२	०	०	१
९	क.महाकाळ	१	१०	०	०	०
१०	जत	०	२३	०	०	०
एकुण		६	१४७	०	०	१
आधार - जिल्हा उपआयुक्त, पशुसंवर्धन						

तक्ता क्र. ५.११

मान्यताप्राप्त पशुवध गृहे आणि त्यात कत्तल केलेल्या पशूंची संख्या

जिल्हा - सांगली						संदर्भ वर्ष :- २०११-१२			
अ.क्र.	तालुका	पशुवध गृहांची संख्या	कत्तल केलेले पशू (संख्या)						
			बैल	महिष वर्गीय	मेंढ्या/मेंढे	शेळ्या/बोकड	डुकरे	इतर	एकूण
१	२	३	४	५	६	७	८	९	१०
१	शिराळा	०	०	०	०	०	०	०	०
२	वाळवा	०	०	०	०	०	०	०	०
३	पलूस	०	०	०	०	०	०	०	०
४	कडेगाव	०	०	०	०	०	०	०	०
५	खानापूर	०	०	०	०	०	०	०	०
६	आटपाडी	०	०	०	०	०	०	०	०
७	तासगाव	०	०	०	०	०	०	०	०
८	मिरज	१	१३५	९२८४	०	३४६४	०	०	१२८८३
९	क.महांकाळ	०	०	०	०	०	०	०	०
१०	जत	०	०	०	०	०	०	०	०
जिल्हा एकूण		१	१३५	९२८४	०	३४६४	०	०	१२८८३

टीप : आटपाडी,जत,क.महांकाळ,शिराळा,पलूस,कडेगाव,तासगाव तालुक्यात कत्तलखाने नाहीत.

आधार - १.जिल्हा पशुसंवर्धन उपआयुक्त, मिरज.सांगली २.वैद्यकीय आरोग्याधिकारी,महानगरपालिका सांगली

तक्ता क्र. ५.१२

भूजल मत्स्यव्यवसाय

जिल्हा - सांगली								संदर्भ वर्ष - २०११-१२		
अ.क्र.	तालुका	नदीची लांबी (किमी)	मत्स्य व्यवसायासाठी अनुकूल क्षेत्र (तळी, सरोवरे व जलाशये)		मत्स्य व्यवसायाख ाली आणलेले एकूण क्षेत्र (हेक्टर)	भूजल मत्स्य उत्पादन (मे.टन.)	पकडलेल्या माशांची उत्पादकास मिळालेली किंमत (लाख रुपयांत)	मत्स्य व्यवसाय क्षेत्रासाठी वापरलेले मत्स्यबीज (लाखांत)	मत्स्य व्यवसाय सहकारी संस्था	
			संख्या	एकूण क्षेत्र (हेक्टर)					संख्या	सभासदांची संख्या
१	२	३	४	५	६	७	८	९	१०	११
१	शिराळा	८०	४३	२३७०	३४०	२३०	३४.५६	१५.००	२३	२३४६
२	वाळवा	५१	२८	७५	७५	४६	६.८६	१०.००	४	१७०
३	पलूस	०	३	९६	९६	५८	८.७८	२१.५०	१	१००
४	कडेगाव	०	५	३९०	३९०	१७०	२५.५	१२.००	६	२००
५	खानापूर	४६	२४	३७०	३३२	१६७	२५.०२	१६.५०	१०	३२५
६	आटपाडी	२८	४२	९४७	९००	२४७	३६.९९	१७.००	१२	५४१
७	तासगाव	५६	२७	३८१	३५८	१५२	२२.८३	२१.५०	५	३०५
८	मिरज	५९	७	१८२	१८२	११३	१६.९३	२२.००	५	२६०
९	क.महांकाळ	२३	३०	७४७	५८२	१७२	२५.८	३१.००	६	१६८
१०	जत	४९	६९	१६७२	१४२३	१९२	२८.८	१८.००	११	२८६
एकूण		३९२	२७८	७२३०	४६७८	१५४७	२३२.०७	१८४.५	८३	४७०१
आधार :- जिल्हा मत्स्यव्यवसाय विकास अधिकारी,										

तक्ता क्र. ५.१३

सागरी मत्स्यव्यवसाय

जिल्हा - सांगली								संदर्भ वर्ष - २०११-१२		
अ. क्र.	तालुका	सागर किनाऱ्याची लांबी (कि.मी.)	मत्स्य उत्पादन			सागरी मासेमारी बोटी		मासे उत्तरविण्याची केंद्रे	मत्स्य व्यवसाय सहकारी संस्था	
			२००९-१०	२०१०-११	२०११-१२	एकूण	त्यापैकी यांत्रिकी		संख्या	सभासदांची संख्या
१	२	३	४	५	६	७	८	९	१०	११
१	शिराळा									
२	वाळवा									
३	पलूस									
४	कडेगाव									
५	खानापूर									
६	आटपाडी		नि			रं			क	
७	तासगाव									
८	मिरज									
९	क.महांकाळ									
१०	जत									
एकूण										
आधार :- जिल्हा मत्स्यव्यवसाय विकास अधिकारी,										

तक्ता क्र. ५.१४

शासकीय आणि सहकारी दुग्ध शाळांमधील दुग्ध उपउत्पादने

जिल्हा - सांगली					संदर्भ वर्ष - २०११-१२	
अ.क्र.	उत्पादन	परिमाण	२००८-०९	२००९-१०	२०१०-११	२००९-१० च्या तुलनेत २०१०-११ मधील शेकडा बदल
१	२	३	४	५	६	७
१	दूध भुकटी	मे.टन	७२९.१२	४३५.४३	८६९.९८	९९.८०
२	पांढरे लोणी	मे.टन	४१२.६६	२२१.१८	५५४.४०	१५०.६६
३	तूप	मे.टन	६२०.८८	२७४.२४	३५६.०७	२९.८४
४	एनजी/दुध	-	८१३.८१	९७.४५	२०३.३५	१०८.६७
५	लस्सी	-	१०५.९५	१९६.०७	१७२.६०	-११.९७
६	मसाला दूध	बाटल्या	०.००	०.००	०.००	०.००
७	गायीचे टिकाऊ दूध	”	०.००	०.००	०.००	०.००
आधार : जिल्हा दुग्ध विकास अधिकारी , मिरज						

तक्ता क्र. ५.१५

दुग्ध विकास सहकारी संस्था

जिल्हा - सांगली					संदर्भ वर्ष - २०११-१२		
अ.क्र.	तालुका	दुग्ध विकास सहकारी संस्थांची संख्या	त्यांची एकूण सभासद संख्या	वर्षभरात संकलित केलेले दूध		शीत गृहांची संख्या	शीत गृहांची क्षमता (००० लिटर)
				एकूण (००० लिटर)	प्रतिदिन (सरासरी ००० लिटर)		
१	२	३	४	५	६	७	८
१	शिराळा	१६१	८२११	२०७३४	५६	२	५०
२	वाळवा	२७३	१४१९६	५१४२३	१४०	२	२५०
३	पलूस	३१	१६४३	७५३९	२०	१	२०
४	कडेगाव	४८	२६४०	१०४८६	२८	२	७०
५	खानापूर	३०	१६२०	६४४१	१७	०	०
६	आटपाडी	७६	४१८०	११३८३	३१	१	४०
७	तासगाव	४५	२२९५	१०५४१	२९	१	१००
८	मिरज	६९	३५८८	१३२८६	३६	०	०
९	क.महांकाळ	१०	५३०	२५३२७	६९	२	३०
१०	जत	८७	४६९८	३०४५१	८६	२	४५
एकूण जिल्हा		८३०	४३६०१	१८७६११	५१२	१३	६०५
आधार :- जिल्हा दुग्धव्यवसाय विकास अधिकारी , मिरज							

तक्ता क्र. ५.१६

जिल्ह्यातील सिंचनाच्या व पाणी उपसा करण्याच्या सोयी

जिल्हा - सांगली											संदर्भ वर्ष :- २०११-१२	
अ. क्र.	तालुका	सिंचनाच्या सोयी (संख्या)									कृषि पंप	
		मोठे प्रकल्प	मध्यम प्रकल्प	लघु सिंचन प्रकल्प		पाझर तलाव	कोल्हापूर बंधारा	भुयारी / साठवण बंधारा	उपसा जलसिंचन योजना	सिंचन विहीरी २००१-०२	डिझेल पंप (संख्या) २००१-०२	विद्युत पंप (संख्या) २०११-१२
				राज्य	स्थानिक							
१	२	३	४	५	६	७	८	९	१०	११	१२	१३
१	शिराळा	०	१	४	०	४७	५	०	उ.ना.	२६४१	५४०	५५२२
२	वाळवा	०	१	२	०	२६	३	०	उ.ना.	४७५२	३०	२६९५७
३	पलूस	०	०	०	०	१०	३	०	उ.ना.	-	-	१३०८९
४	कडेगाव	०	०	८	०	८७	२६	०	उ.ना.	-	-	१४०९२
५	खानापूर	०	०	८	०	७६	१५	०	उ.ना.	९२२६	५८०	८८८३
६	आटपाडी	०	०	१२	०	१७९	९	१	उ.ना.	२६७५	२१०	१२०५५
७	तासगाव	०	१	७	०	७३	२२	०	उ.ना.	७९१०	४३०	२१५६४
८	मिरज	०	०	३	०	४९	७	०	उ.ना.	९२९४	१०२०	२५८४२
९	क.महांकाळ	०	१	१०	०	१३६	१८	०	उ.ना.	७१००	५५५	१५३२६
१०	जत	०	२	१९	०	२७६	१२	६	उ.ना.	१०४६६	१३५०	२८०३२
एकूण		५	६	७३	०	९५९	१२०	७	०	५४०६४	४७१५	१७१३६२
<p>टिप : मोठे प्रकल्प हे एका पेक्षा जास्त तालुक्यात विस्तारीत असल्याने सदर ओकडेवारी ही एकूण मध्ये दर्शविण्यात आली आहे.</p> <p>आधार :- १. कार्यकारी अभियंता, लघुपाटबंधारे विभाग [राज्य स्तर व स्थानिक स्तर] २. कार्यकारी अभियंता, छोटे पाटबंधारे विभाग, जि.प.</p> <p>३. कार्यकारी अभियंता, महाराष्ट्र राज्य विद्युत मंडळ ४. कृषि आयुक्तालय, पुणे (सिंचन विहीरी व डिझेल पंप आकडेवारी २००१-०२ ची आहे)</p>												

तक्ता क्र. ५.१७
विविध साधनांखालील ओलिताचे क्षेत्र

जिल्हा - सांगली				संदर्भ वर्ष : २०००-०१			
(क्षेत्र - हेक्टर)							
अ. क्र.	तालुका	ओलिताखालील क्षेत्र		ओलिता खालील निव्वळ क्षेत्र (३+४)	ओलिता खालील स्थूल क्षेत्र	एकूण लागवडी खालील स्थूल क्षेत्र	ओलिता खालील स्थूल क्षेत्राची लागवडी खालील स्थूल क्षेत्राशी टक्केवारी
		पृष्ठभागीय	विहिरी				
१	२	३	४	५	६	७	८
१	शिराळा	५६६८	९४०१	१५०६९	१६४५९	५४३४७	३०.२९
२	वाळवा	७१६९	१९४२३	२६५९२	२९८०४	७५६०४	३९.४२
३	पलूस	--	--	--	--	--	--
४	कडेगाव	--	--	--	--	--	--
५	खानापूर	५०३७	१२९१९	१७९५६	२०८००	११५९८४	१७.९३
६	आटपाडी	२१७२	७८५२	१००२४	११३४९	८०८९९	१४.०३
७	तासगाव	६१६६	१६४२८	२२५९४	२३२३९	१०२५७३	२२.६६
८	मिरज	७१२०	१८०२६	२५१४६	२६६२१	९१८३३	२८.९९
९	क.महांकळ	२३९६	६४२७	८८२३	१०२४८	६९०८०	१४.८३
१०	जत	६०८२	११८५१	१७९३३	२०९२०	२१२५९३	९.८४
एकूण		४१८१०	१०२३२७	१४४१३७	१५९४४०	८०२९१३	१९.८६
टिप - पलूस व कडेगाव तालुका सन २००० नंतर निर्माण झालेले माहिती स्वतंत्रपणे अपलब्ध नाही.							
आधार - कृषी आयुक्तालय, पुणे.							

तक्ता क्रं. ५.१८

सिंचन विहिरी

जिल्हा - सांगली		संदर्भ वर्ष :- २००१-०२			
अ. क्र.	तालुका	सिंचन विहिरीची एकूण संख्या	वापरात असलेल्या विहिरीवर बसविलेले		वापरात नसलेल्या सिंचन विहिरीची संख्या
			डिझेल पंप (संख्या)	विद्युत पंप (संख्या)	
१	२	३	४	५	६
१	शिराळा	२६४१	५४०	उ.ना	२५१
२	वाळवा	४७५२	३०	उ.ना	७३०
३	पलूस	-	-	-	-
४	कडेगाव	-	-	-	-
५	खानापूर	९२२६	५८०	उ.ना	७२१
६	आटपाडी	२६७५	२१०	उ.ना	२७०
७	तासगाव	७९१०	४३०	उ.ना	१२४६
८	मिरज	९२९४	१०२०	उ.ना	१५९
९	क.महांकाळ	७१००	५५५	उ.ना	५३०
१०	जत	१०४६६	१३५०	उ.ना	७२०
जिल्हा एकूण		५४०६४	४७१५	११३७७९	४६२७
आधार - कृषि आयुक्तालय पुणे					

तक्ता क्रं. ५.१९
कूपनलिका, हातपंप व विद्युत् पंप

जिल्हा - सांगली							संदर्भ वर्ष : २०११-१२	
अ. क्र.	तालुका	चालू वर्षातील					चालू असलेल्या हातपंपांची संख्या	चालू असलेल्या विद्युत्पंपांची संख्या
		एकूण कूपनलिकांची संख्या	त्यापैकी उच्चक्षमता कूपनलिकांची संख्या	यशस्वी कूपनलिकांची संख्या	बसविलेल्या हातपंपांची संख्या	बसविलेल्या विद्युत्पंपांची संख्या		
१	२	३	४	५	६	७	८	९
१	शिराळा	१	०	१	१	०	५३३	२४
२	वाळवा	१	०	१	१	०	६३६	१७
३	पलूस	५	१	४	५	०	४०६	२३
४	कडेगाव	४४	२	४२	४४	०	७२९	५३
५	खानापूर	३०	२	२८	३०	०	६२४	९६
६	आटपाडी	४१	३	३८	४१	०	८१३	१००
७	तासगाव	३०	२	२८	३०	०	७६२	९०
८	मिरज	४८	२	४६	४८	०	११६२	९६
९	क.महाकाळ	३०	३	२७	३०	०	८३०	६४
१०	जत	१५१	४	१४७	१५१	०	१८५७	१०१
एकूण		३८१	१९	३६२	३८१	०	८३५२	६६४
आधार - १. उप अभियंता (यांत्रिकी), यांत्रिकी उप विभाग, जिल्हा परीषद								

तक्ता क्रं. ५.२०							
जिल्ह्यातील पाटबंधारे विषयक सुविधा (राज्यस्तरीय पाटबंधारे)							
जिल्हा - सांगली						संदर्भ वर्ष : २०११-१२	
अ. क्र.	तालुका	विविध प्रकल्पांतर्गत लाभक्षेत्र व ओलित क्षेत्र					
		लघु पाटबंधारे प्रकल्प		मध्यम प्रकल्प		मोठे प्रकल्प	
		लाभक्षेत्र (हे.)	ओलितक्षेत्र (हे.)	लाभक्षेत्र (हे.)	ओलितक्षेत्र (हे.)	लाभक्षेत्र (हे.)	ओलितक्षेत्र (हे.)
१	२	३	४	५	६	७	८
१	शिराळा	४३५७	४३५७	१६०४	१०९२	१८९१४	४३४२
२	वाळवा	२४५१	२४५१	२४४०	९३५	८१५२८	३४४१६
३	पलूस	२३१३	२३१३	३३४०	९८५	१९७५४	१८१९०
४	कडेगाव	४८२०	४८२०	०	०	२५७१७	५२००
५	खानापूर	५५७४	५५७४	०	०	३६५६९	०
६	आटपाडी	११५०९	११५०९	१२४५	०	२२२४०	०
७	तासगाव	६७९०	६७९०	२७२९	९११	४४४८६	५६४४
८	मिरज	४६९६	४६९६	०	०	७८८२४	२८३१६
९	क.महांकाळ	६६३१	६६३१	८६२	०	२४९०६	१६२५
१०	जत	११५७६	११५७६	४१००	०	२२८८८	०
एकूण		६०७१७	६०७१७	१६३२०	३९२३	३७५८२६	९७७३३
आधार -१. अधिक्षक अभियंता, सांगली पाटबंधारे मंडळ, २. अधिक्षक अभियंता, कृष्णा उपसा सिंचन प्रकल्प, सांगली ३.							
टिप : सदर माहिती मध्ये आरफळ, टेंभु व कृष्णा उपसा सिंचन योजनांच्या माहितीचा समावेश नाही.							

तक्ता क्र. ५.२१
लघुपाटबंधान्यांची कामे

जिल्हा - सांगली

वर्ष २०११-१२

अ. क्र.	बाब/ तालुका		शिराळा	वाळवा	पलूस	कडेगाव	खानापूर	आटपाडी
(१)	(२)		(३)	(४)	(५)	(६)	(७)	(८)
१	संदर्भ वर्षात पूर्ण झालेल्या कामांची संख्या	जिल्हा परिषद राज्य सहकारी एकूण	१ - उ.ना. १	० - उ.ना. ०	० - उ.ना. ०	४ - उ.ना. ४	० - उ.ना. ०	४ - उ.ना. ४
२	मार्च २०१२ अखेर पूर्ण कामांची संख्या	जिल्हा परिषद राज्य सहकारी एकूण	९५ ४ उ.ना. ९९	५९ २ उ.ना. ६१	२२ - उ.ना. २२	१७६ ७ उ.ना. १८३	१४९ १० उ.ना. १५९	२२८ १४ उ.ना. २४२
३	मार्च २०१२ अखेर वापरात असलेल्या कामांची संख्या	जिल्हा परिषद राज्य सहकारी एकूण	५६ ४ उ.ना. ६०	२९ २ उ.ना. ३१	१४ - उ.ना. १४	११४ ७ उ.ना. १२१	९४ १० उ.ना. १०४	२१३ १४ उ.ना. २२७
४	वापरात असलेल्या कामाचे लाभक्षेत्र (हेक्टर)	जिल्हा परिषद राज्य सहकारी एकूण	१८५९ १५३९ उ.ना. ३३९८	८०६ ३७९ उ.ना. ११८५	३६६ - उ.ना. ३६६	२८९७ ५१२७ उ.ना. ८०२४	२५०३ ३९६२ उ.ना. ६४६५	४९७० ६०९४ उ.ना. ११०६४
५	वापरात असलेल्या कामांखालील निव्वळ ओलित क्षेत्र (हेक्टर)	जिल्हा परिषद राज्य सहकारी एकूण	१८५९ ५५६ उ.ना. २४१५	७८९ ४८ उ.ना. ८३७	३५७ - उ.ना. ३५७	२६३२ ५२५ उ.ना. ३१५७	२१३६ २७० उ.ना. २४०६	४९०४ ० उ.ना. ४९०४

तक्ता क्रं. ५.२१ पुढे चालू
लघुपाटबंधान्यांची कामे

जिल्हा - सांगली

वर्ष २०११-१२

अ. क्र.	बाब/ तालुका		तासगाव	मिरज	क.महांकाळ	जत	एकूण जिल्हा
(१)	(२)		(९)	(१०)	(११)	(१२)	(१४)
१	संदर्भ वर्षात पूर्ण झालेल्या कामांची संख्या	जिल्हा परिषद राज्य सहकारी एकूण	३ - उ.ना. ३	० - उ.ना. ०	० - उ.ना. ०	३ - उ.ना. ३	१५ ० उ.ना. १५
२	मार्च २०१२ अखेर पूर्ण कामांची संख्या	जिल्हा परिषद राज्य सहकारी एकूण	१९७ ८ उ.ना. २०५	८७ ३ उ.ना. ९०	१७४ १० उ.ना. १८४	३११ २७ उ.ना. ३३८	१४९८ ८५ उ.ना. १५८३
३	मार्च २०१२ अखेर वापरात असलेल्या कामांची संख्या	जिल्हा परिषद राज्य सहकारी एकूण	९७ ८ उ.ना. १०५	५८ ३ उ.ना. ६१	१५८ १० उ.ना. १६८	२९६ २७ उ.ना. ३२३	११२९ ८५ उ.ना. १२१४
४	वापरात असलेल्या कामाचे लाभक्षेत्र (हेक्टर)	जिल्हा परिषद राज्य सहकारी एकूण	२६६६ ४८३४ उ.ना. ७५००	१३५१ ६२६ उ.ना. १९७७	४५४६ २९९५ उ.ना. ७५४१	६९८१ ११३१० उ.ना. १८२९१	२८९४५ ३६८६६ उ.ना. ६५८११
५	वापरात असलेल्या कामांखालील निव्वळ ओलित क्षेत्र (हेक्टर)	जिल्हा परिषद राज्य सहकारी एकूण	२६१७ २२२ उ.ना. २८३९	१२८७ ० उ.ना. १२८७	४२७९ ० उ.ना. ४२७९	६७६४ ० उ.ना. ६७६४	२७६२४ १६२१ उ.ना. २९२४५

टिप - जिल्हा परिषद पूर्ण झालेल्या कामांच्या बाबतीत पाझर तलाव, को.प.बंधारे, वळण बंधारे व साठवण तलाव या

आधार-१.मा. कार्यकारी अभियंता,छो पा

२.मा.उप कार्यकारी अभियंता,लघु पाटबंधारे विभाग;

तक्ता क्र. ५.२२
मोठे व मध्यम पाटबंधारे प्रकल्पांविषयी माहिती

जिल्हा-सांगली		वर्ष २०११-१२					
अ. क्र.	बाब	मोठे प्रकल्प					
१	२	३					
१	प्रकल्पाचे नाव	वारणा प्रकल्प	आरफळ स्टोअरेज	कृष्णा कोयना उपसा सिंचन प्रकल्प		टेंभू उपसा सिंचन योजना	कृष्णा कालवा विस्तारी करणसह
				ताकारी भाग	म्हैसाळ भाग		
२	प्रकल्प ज्या तालुक्यात आहे त्या तालुक्याचे नाव	शिराळा	खानापूर, पलूस, तासगांव, कडेगांव	वाळवा, पलूस, कडेगांव, तासगांव, खानापूर, मिरज	तासगांव, मिरज, क.महाकाळ, जत	कडेगांव, खानापूर, तासगांव, आटपाडी, कवठे महाकाळ	कराड
३	अ) काम पूर्ण झाल्याचे वर्ष	-	२००९	-	-	-	-
	ब) अपूर्ण असल्यास काम पूर्ण होण्याचे अपेक्षित वर्ष	२०१६	-	२०१३	२०१३	२०१६	२०१०
	क) प्रकल्पाचा अंदाजे खर्च रु. लाखात	२१४९९५.००	९८७५८.००	६८४५५.००	१५४०२१	३८३२९८.००	२५७१.००
४	धरण			धरण नाही	धरण नाही	धरण नाही	
	धरणाची उंची (मी)						
	अ) मंजूर झालेली	७७.००	-	-	-	-	-
	ब) पूर्ण झालेली	७७.००	-	-	-	-	-
५	कालवा	उजवा/ डावा	उजवा/ डावा	उजवा/ डावा	उजवा/ डावा	-	-
	अ) मंजूर झालेली लांबी (किमी)	२२०.५०	१२१	#१८८	#३७३	४०९	८६
	ब) पूर्ण झालेली लांबी (किमी)	६८.००	१२१	१०५	१८३	२५८	८६
६	कमाल क्षमता (द.ल.घ.मी.)	९७४.१८८	-	-	४७.५२	५०.७३२	वळण बंधारा
७	३१.०३.२०१२ रोजी प्रत्यक्ष साठा (द.ल.घ.मी.)	४९६.४५	-	-	-	-	-
८	एकूण लाभक्षेत्र (हेक्टर)	१११८२३.००	२०२७५.००	५२१२८	१५४८०५	८०४७२	११२९४
९	लाभक्षेत्राखालील लागवडी लायक क्षेत्र (हेक्टर)	९८८३९	१८४३२	४४३५८	१२८११२	८०४७२	११२९४
१०	प्रकल्प पूर्ण झाल्यावर ओलिताखाली येणारे क्षेत्र (हेक्टर)	४९१४०	१६७५८	२७४३०	८१६९७	८०४७२	११२९४
११	२०११-१२ मध्ये ओलिताखाली असलेले क्षेत्र (हेक्टर)	४३४२	१२७५०	५४६३	९०५२	५००	२६७८
१२	पाण्याचा वापर (द.ल.घ.मी.)						
	अ) पिण्यासाठी	२७०.३७	-	-	-	-	०.८५४
	ब) शेतीसाठी	५१०.९१	२४७.२४	२६४.४८	४९२.२६	६२६.५८	७०.०६
	क) औद्योगिक वापरासाठी	३५.९६	-	-	-	-	०.१६९
	ड) वीज निर्मितीसाठी	८१७.२३	-	-	-	-	०.००
	इ) इतर बाबींसाठी	३५.९६	-	-	-	-	०.००
१३	पाणीपट्टी वसुली (रु.लाखात)	-	५.९०	१६१	२०.३३	-	१३.८४
१४	एकुण थकबाकी (रु.लाखात)	-	०	२८७.८	७२१.३१	-	८४.५६
१५	पाणी वापर/ वाटप सह. संस्थांची संख्या	-	३८	-	-	-	१८

तक्ता क्र. ५.२२ पुढे चालू
मोठे व मध्यम पाटबंधारे प्रकल्पांविषयी माहिती

जिल्हा-सांगली		वर्ष २०११-१२					
अ. क्र.	बाब	मध्यम प्रकल्प					
१	२	४					
१	प्रकल्पाचे नाव	सिध्देवाडी	मोरणा	दोडडानाला	बसाप्पावाडी	संख	म्हसवड तलाव कालवा विस्तारी करणासह
२	प्रकल्प ज्या तालुक्यात आहे त्या तालुक्याचे नाव	तासगाव	शिराळा	जत	क.महांकाळ	जत	माण (कालवा आटपाडी तालुक्यामध्ये)
३	अ) काम पूर्ण झाल्याचे वर्ष	१९७९	१९८६	१९८५	१९८०	१९९७	१८९१
	ब) अपूर्ण असल्यास काम पूर्ण होण्याचे अपेक्षित वर्ष	-	-	-	-	@२०१०	०
	क) प्रकल्पाचा अंदाजे खर्च रु. लाखात	८६.१०	२२७९.००	४२२.००	१९२.००	५०२१.००	१९.९१
४	धरण						
	धरणाची उंची (मी)						
	अ) मंजूर झालेली	१९.००	३१.२०	१६.८०	१६.३०	१७.६६	२४.३२
	ब) पूर्ण झालेली	१९.००	३१.२०	१६.८०	१६.३०	१७.६६	२४.३२
५	कालवा	उजवा/ डावा	कालवा नाही	उजवा/ डावा	उजवा/ डावा	उजवा/ डावा	कालवा नं.१ /
	अ) मंजूर झालेली लांबी (किमी)	१३२/१७	-	३.२०/५.८०	८ /३.२०	३२/१.७०	१७४३
	ब) पूर्ण झालेली लांबी (किमी)	१२/१७.०१	-	३.२०/५.८०	८ /३.२०	३२/१.७०	१७४३
६	कमाल क्षमता (द.ल.घ.मी.)	८.५८	२१.१८	७.७८	७.७७	१९.९२	४७.९१
७	३१.०३.२०१२ रोजी प्रत्यक्ष साठा (द.ल.घ.मी.)	२.४६	३.२३	०	१.२४	१.८१	३४.८९
८	एकूण लाभक्षेत्र (हेक्टर)	१३३२	२८६०	१३४६	१२६७	४०८०	१७९२२
९	लाभक्षेत्राखालील लागवडी लायक क्षेत्र (हेक्टर)	११६३	२८६०	१२५०	१०७७	३१००	१६१३०
१०	प्रकल्प पूर्ण झाल्यावर ओलिताखाली येणारे क्षेत्र (हेक्टर)	११६३	२८६०	१२५०	८६२	३१००	४०४९
११	२०११-१२ मध्ये ओलिताखाली असलेले क्षेत्र (हेक्टर)	६७७	२२६४	५८०	२२०	५००	९४३
१२	पाण्याचा वापर (द.ल.घ.मी.)						
	अ) पिण्यासाठी	१.५८८	०.३९३	०.००	०.००	०.००	२.२३
	ब) शेतीसाठी	६.१९२	१७.८०	५.०२०	५.२००	८.९२०	२.२३
	क) औद्योगिक वापरासाठी	०.००	०.०७०	०.००	०.००	०.००	०
	ड) वीज निर्मितीसाठी	०.००	०.००	०.००	०.००	०.००	०
	इ) इतर बाबींसाठी	०.००	०.००	०.००	०.००	०.००	०
१३	पाणीपट्टी वसुली (रु.लाखात)	४.१३	९.६५	१.९८	०.४१	३.९७	४.४७
१४	एकुण थकबाकी (रु.लाखात)	३.०४	१७.१२	२.९५	०.६३	३.४८	२८.६८
१५	पाणी वापर/ वाटप सह. संस्थांची संख्या	१	०	०	०	०	०

टिप-१. # कालवा लांबीची स्वतंत्र फोड प्राप्त नाही.२.@ कालव्याचे काम अपूर्ण ३) \$ सांगली जिल्ह्यातील आटपाडी तालुक्यातील ओलिताखाली असलेले क्षेत्र

आधार :१. अधीक्षक अभियंता,सांगली पाटबंधारे मंडळ,सांगली

२.अधीक्षक अभियंता,वारणा प्रकल्प मंडळ,कोल्हापूर

३.अधीक्षक अभियंता,आरफळ कालवा विभाग,कराड

४.कार्य.अभियंता, कृष्ण कोयना उपसासिंचन प्रकल्प सांगली

५.कार्यकारी अभियंता, निरा उजवा कालवा विभाग फलटन

तक्ता क्र. ५.२३

जिल्ह्यातील लघुपाटबंधारे विषयी सुविधा

जिल्हा-सांगली					संदर्भ वर्ष :- २०११-१२		
अ. क्र.	तालुका	जिल्हा परिषद स्तर (० ते १०० हेक्टर)			स्थानिक स्तर (१०१ ते २५० हेक्टर)		
		संख्या	लाभक्षेत्र	अंतिम क्षेत्र	संख्या	लाभक्षेत्र	अंतिम क्षेत्र
१	शिराळा	६२९	४१६९	४१६९	१	१८८	१८८
२	वाळवा	१२४७	२०७२	२०७२	२	३७९	३७९
३	पलूस	३७१	२३१३	२३१३	०	०	०
४	कडेगाव	५५६	४६४९	४६४९	१	१७१	१७१
५	खानापूर	१०९२	४९३५	४९३५	४	६३९	६३९
६	आटपाडी	१४६४	९९९१	९९९१	८	१५१८	१५१८
७	तासगाव	१२२५	५९१८	५९१८	५	८७२	८७२
८	मिरज	११५७	४३५९	४३५९	२	३३७	३३७
९	क.महांकाळ	१३३२	५६६५	५६६५	५	९६६	९६६
१०	जत	२२७१	१०२४९	१०२४९	७	१३२७	१३२७
एकूण		११३४४	५४३२०	५४३२०	३५	६३९७	६३९७
आधार - १.कार्यकारी अभियंता, लघुपाटबंधारे विभाग (जिल्हा परिषद) २. कार्यकारी अभियंता, लघुपाटबंधारे विभाग (स्थानिक स्तर)							

तक्ता क्र. ५.२४

जिल्ह्यातील पाणलोट क्षेत्र विकास कार्यक्रमांतर्गत मृद व जलसंधारण कामांची प्रगती

जिल्हा : सांगली

संदर्भ वर्ष : २०११-१२

अ.क्र.	तालुका	पाणलोट क्षेत्र विकास कार्यक्रमांतर्गत			संदर्भ वर्षात प्रत्यक्ष सुरू झालेली कामे			संदर्भ वर्षात पूर्ण झालेले पाणलोट			
		निवडलेली गावे	पाणलोटची संख्या	पाणलोटचे एकूण क्षेत्र (हे.)	गावांची संख्या	पाणलोटची संख्या	पाणलोटचे एकूण क्षेत्र (हे.)	पूर्ण झालेल्या पाणलोटची संख्या	पूर्ण पाणलोटचे क्षेत्र (हे.)	झालेला खर्च (रु.)	पूर्ण विकसित झालेली गावे (संख्या)
१	२	३	४	५	६	७	८	९	१०	११	१२
१	शिराळा	८८	७८	३५१९२	४०	६८	२३१९३.००	१	४५१	५६०.५४	१
२	वाळवा	३०	७१	४१३०९	१३	६०	२९३०३.००	३	१७४५	७०.७४	१
३	पलूस	१७	६	४९७७	१	४	३००७.००	०	०	२.७४	२
४	कडेगाव	४६	६५	३९५७०	३३	४४	२९०७०.००	२	१२१७	२३५.१३	१
५	खानापूर	४९	४०	६२३७०	२५	२८	५०८१०	३	२२५०	३४६.३३	१
६	आटपाडी	५७	९१	८४७६३	३०	६३	७१७६४.००	१	७१४	३१४.५२	१
७	तासगाव	५३	५३	३०००१	२२	४६	२११४५.००	२	१६९८	३१८.२४	१
८	मिरज	२९	९९	९०४८९	१८	४५	५४८४२.००	२	१८२८	१७२.९१	२
९	क.महांकाळ	६०	१०९	७१८४४	४५	८८	५१८०२.००	२	१३१७	२८२.१०	२
१०	जत	७९	१७७	१५४०००	६०	१२१	११८०००.००	४	३४८०	११४२.२४	१
एकूण		५०८	७८९	६१४५१५	२८७	५६७	४५२९३६	२०	१४७००	३४४५.५	१३
आधार : जिल्हा अधीक्षक कृषी अधिकारी, सांगली											

तक्ता क्रं. ५.२५
जिल्ह्यातील एकूण वनक्षेत्र

जिल्हा - सांगली						संदर्भ वर्ष २०११-१२
(क्षेत्र चौ. कि. मी.)						
अ.क्र.	विभाग	वनक्षेत्र				जिल्ह्याच्या एकूण भौगोलिक क्षेत्राशी टक्केवारी
		राखीव	संरक्षित	अवर्गीकृत	एकूण	
१	२	३	४	५	६	७
१	वन विभाग	३२८.४३	०.०९	८४.२४	४१२.७७	४.७७
२	महाराष्ट्र वन विकास मंडळ	-	-	-	-	-
३	वनविभागाच्या अखत्यारित आणलेली खाजगी वने	-	-	८.०२	८.०२	०.०९३
एकूण		३२८.४३	०.०९	९२.२६	४२०.८०	४.८६
आधार :- उपविभागीय वन अधिकारी, सांगली						

तक्ता क्रं. ५.२६
जिल्ह्यातील वनांचे वर्गीकरण

जिल्हा - सांगली						संदर्भ वर्ष २०११-१२
(क्षेत्र चौ. कि. मी.)						
अ.क्र.	विभाग	वनक्षेत्र				जिल्ह्यातील घनदाट वनक्षेत्राची एकूण वनक्षेत्राशी टक्केवारी
		घनदाट	मध्यम	तुरळक	एकूण	
१	२	३	४	५	६	७
१	वन विभाग	-	३७२.७५	४०.०२	४१२.७७	०
२	महाराष्ट्र वन विकास मंडळ	-	-	-	-	-
३	वनविभागाच्या अखत्यारित आणलेली खाजगी वने	-	-	८.०२	८.०२	०
एकूण		-	३३९.४३	४८.०४	४२०.७९	०
आधार :- उपविभागीय वन अधिकारी, सांगली						

तक्ता क्रं. ५.२७

सामाजिक वनीकरण कार्यक्रमांतर्गत वृक्षरोपणाचे लक्ष्य व साध्य

जिल्हा - सांगली					संदर्भ वर्ष :- २०११-१२	
अ.क्र.	तालुका	वृक्षारोपण क्षेत्र		लागवड केलेल्या वृक्षांची संख्या		जिल्ह्याच्या एकूण भौगोलिक क्षेत्राशी टक्केवारी
		लक्ष्य चौ.कि.मी. / हे.	साध्य चौ.कि.मी. / हे.	लक्ष्य	साध्य	
१	२	३	४	५	६	७
१	शिराळा	८	०	४०००	०	०.०१६
२	वाळवा	६	४	३०००	२०००	०.००८
३	पलूस	१०.१	१	५३००	३००	०.०३७
४	कडेगाव	६.०	२.०	३०००	१०००	#DIV/०!
५	खानापूर	१०	४.०	५०००	२०००	०.०१३
६	आटपाडी	२०	१०	१००००	५०००	०.०२३
७	तासगाव	१२.१	६.१	६३००	३३००	०.०१४
८	मिरज	१४	१०	७०००	५०००	०.०१५
९	क.महांकाळ	१०.२	५.२	५२००	२७००	०.०११
१०	जत	२२.२	२२.२	११७००	११७००	०.०१०
एकूण जिल्हा		११८.६	६४.५०	६०५००	३३०००	०.०१५
आधार :- उपसंचालक, सामाजिक वनीकरण विभाग, सांगली						

तक्ता क्रं. ५.२८

वन्यजीव व राष्ट्रीय उद्याने / अभयारण्यांतर्गत प्रकल्पनिहाय क्षेत्र व खर्च

जिल्हा - सांगली					
योजना	क्षेत्र (चौ.कि.मी.)	खर्च (कोटी रुपये)			२०१०-११ च्या तुलनेत २०११-१२ मधील शेकडा बदल
		२००९-१०	२०१०-११	२०११-१२	
१	२	३	४	५	६
अ) वन्यजीव अभयारण्ये	३२८.५४	-	-	-	-
ब) व्याघ्र प्रकल्प	७४१.२२	-	०.७४	०.२९	-६०.८१
क) राष्ट्रीय उद्याने / अभयारण्याचा विकास	३२८.५४	१.४६	२.१०	१.६५	-२१.४३
१) चांदोली राष्ट्रीय उद्यान	३१७.६७	-	-	-	-
२) सागरेश्वर अभयारण्य	१०.८७	-	-	-	-
ड) पक्षांसाठीचे अभयारण्य	-	-	-	-	-
इ) वनस्पतीशास्त्र विषयक उद्याने	-	-	-	-	-
फ) प्राणी उद्याने	-	-	-	-	-
ग) इतर जिल्ह्यांतर्गत प्रकल्प	-	-	-	-	-
एकूण	-	१.४६	२.८४	१.९४	-३१.६९
आधार :- वनसंरक्षक (वन्यजीव) , महाराष्ट्र राज्य					

तक्ता क्रं. ५.२९
मुख्य व गौण वन उत्पादने

जिल्हा - सांगली		संदर्भ वर्ष - २०११-१२		
अ. क्र.	वन उत्पादने	एकूण उत्पादन	विक्री केलेले एकूण उत्पादन	एकूण विक्रीचे मूल्य (मागील शिलकी उत्पादन धरून) (हजार रुपयांत)
(१)	(२)	(३)	(४)	(५)
१	इमारती लाकूड (घमी)	-	-	-
२	जळाऊ लाकूड (घमी)	-	-	-
३	चंदन लाकूड (कि.ग्रॅ)	-	-	-
४	गौण वन उत्पादने			
	अ) बांबू (संख्या)	-	-	-
	ब) गवत इत्यादी (क्विंटल.)	०	०	०
	क) विडी पाने (स्टॅ.बॅग)	-	-	-
	ड) डिक (क्विंटल)	-	-	-
५	इतर			
	१) आपटा पाने	-	-	-
	२) मोहाची फुले (क्विंटल)	-	-	-
	३) काजू / फळे	-	-	-
	४) हिरडा /बेहडा (क्विंटल)	-	-	-
	५) खाणी व खनिजे (ब्रास)	-	-	-
	६) कारवी	-	-	-
	७) लाख (क्विंटल)	-	-	-
	८) इतर (परमिट फी, महसूल, पास फी, इतर जमा, सायवानी, बेलपाने, कडीपत्ता, जायफळ, घायपात ,काटे, गलतरा व इतर)	-	-	६५२.००
६	एकूण गौण उत्पादने (१ ते ८)	-	-	६५२.००
	जिल्हा एकूण (१+२+३+४+५+६)	-	-	६५२.००
आधार - उपविभागीय वन अधिकारी, सांगली.				

तक्ता क्रं. ५.३०

संवर्गनिहाय कारखान्यांचा तपशील

जिल्हा - सांगली				संदर्भ वर्ष - २०११-१२	
अ.क्र.	तालुका	कारखान्यांचा संवर्ग			एकूण
		रेड	ऑरेंज	ग्रीन	
१	२	३	४	५	६
१	शिराळा	-	-	-	-
२	वाळवा	-	-	-	-
३	पलूस	-	-	-	-
४	कडेगाव	-	-	-	-
५	खानापूर	-	-	-	-
६	आटपाडी	-	-	-	-
७	तासगाव	-	-	-	-
८	मिरज	-	-	-	-
९	क.महांकाळ	-	-	-	-
१०	जत	-	-	-	-
एकूण जिल्हा		२४७	५५२	२७७५	३५७४
टिप : स्वतंत्र तालुकानिहाय आकडेवारी उपलब्ध नाही.					
आधार - महाराष्ट्र प्रदूषण नियंत्रण मंडळ, उपप्रादेशिक कार्यालय, सांगली					

तक्ता क्र. ६.१
जिल्ह्यातील उद्योगांबाबतचा तपशील

जिल्हा : सांगली									संदर्भ वर्ष - २०११-१२	
अ. क्र.	तालुका	विशेष आर्थिक क्षेत्र		जिल्ह्यातील औद्योगिक गुंतवणूक		विदेशी थेट गुंतवणूक अंतर्गत		महाराष्ट्र औद्योगिक विकास मंडळाच्या क्षेत्राची संख्या	महाराष्ट्र औद्योगिक विकास मंडळाच्या क्षेत्रातील उद्योग घटकांची संख्या	सहकारी औद्योगिक विकास मंडळाच्या क्षेत्राची संख्या
		संख्या	क्षेत्र (हे.)	प्रकल्पांची संख्या	गुंतवणूक (कोटी रु.)	प्रकल्पांची संख्या	गुंतवणूक (कोटी रु.)			
१	२	३	४	५	६	७	८	९	१०	११
१	शिराळा	-	-	१८	६.२१	-	-	१	१०	-
२	वाळवा	-	-	१८	७.९३	-	-	१	१३७	-
३	पलूस	-	-	५०	४.२१	-	-	१	२२	१
४	कडेगाव	-	-	१९	४.१७	-	-	१	२७	-
५	खानापूर	-	-	३८	१.२५	-	-	१	१२	१
६	आटपाडी	-	-	६	२.०६	-	-	-	-	-
७	तासगाव	-	-	११	२.३६	-	-	-	-	१
८	मिरज	-	-	२५३	४४.९५	-	-	२	९५५	३
९	क.महांकाळ	-	-	२१	५.६४	-	-	१	६	-
१०	जत	-	-	४	१.७८	-	-	१	२३	-
जिल्हा एकूण		-	-	४३८	८०.५६	-	-	९	११९२	६
आधार : जिल्हा उद्योग केंद्र										

तक्ता क्र. ६.२

जिल्ह्यातील विविध यंत्रणाकडे उपलब्ध असलेल्या स्वयंरोजगाराच्या योजनांतर्गत लाभ दिलेल्या लाभधारकांची संख्या

जिल्हा :- सांगली					संदर्भ २०११-१२					
अ.क्र	तालुका	जिल्हा उद्योग केंद्र	जिल्हा ग्रामीण विकास यंत्रणा	अग्रणी बँक	स्थानिक महामंडळे	विविध महामंडळे				
						विशेष समाजकल्याण	संत रोहिदास चर्मोद्योग व चर्मकारी विकास महामंडळ	लोकशाहीर अण्णभाऊ साठे विकास महामंडळ (मर्या.)	महात्मा फुले मागासवर्ग विकास महामंडळ	इतर महामंडळे
१	२	३	४	५	६	७	८	९	१०	११
१	शिराळा	१	१९१	०	उ.ना.	२७८	१	४	१	०
२	वाळवा	४	३८८	०	उ.ना.	४०३	५	१८	२४	३
३	पलूस	१	१८२	०	उ.ना.	९८	४	१०	१	-
४	कडेगाव	२	१६९	०	उ.ना.	१०७	२	८	२	०
५	खानापूर	२	१७३	०	उ.ना.	१३८	-	८	१२	०
६	आटपाडी	३	१२२	०	उ.ना.	१०५	३६	-	१	०
७	तासगाव	४	२९८	०	उ.ना.	२८०	१०	७	६	०
८	मिरज	९	४२२	०	उ.ना.	११०५	६५	१८	६१	२
९	क.महाकाळ	४	२२३	०	उ.ना.	१९२	१	१९	१	१
१०	जत	५	३१६	०	उ.ना.	६८	११	९	१२	-
जिल्हा एकूण		३५	२४८४	०	उ.ना.	२७७४	१३५	१०१	१२१	६

आधार :- १. जिल्हा उद्योग केंद्र २. विशेष जिल्हा समाज कल्याण अधिकारी ३ संत रोहिदास चर्मोद्योग व चर्मकार विकास महामंडळ ४. महात्मा फुले मागासवर्ग विकास महामंडळ ५. लोकशाहीर अण्णभाऊ साठे विकास महामंडळ (मर्या.) ६. महाराष्ट्र राज्य इर मागास वर्गीय वित्त आणि विकास महामंडळ लि. ७. महाराष्ट्र राज्य अपंग वित्त व विकास महामंडळ

कारखान्यातील कामगारांची दैनिक सरासरी संख्या

जिल्हा -सांगली			संदर्भ वर्ष २०१०							
अ. क्र.	उद्योग गट	संके- तांक	कारखाने संख्या			स्तंभ ६ मधील कारखान्यातील		काम केलेल्या श्रम दिनांची एकूण संख्या (हजारात)	प्रपत्र न पाठविणारे चालू	
			नोंदणी झालेले	बंद	प्रपत्र पाठविणारे चालू	एकूण	पैकी स्त्रिया		संख्या	कामगार संख्या
(१)	(२)	(३)	(४)	(५)	(६)	(७)	(८)	(९)	(१०)	(११)
१	फळे व भाजीपाला प्रक्रिया करणे व साठवण करणे	१०३	३	०	१	६२	०	०	२	२४
२	फळ आणि प्राण्यांपासून तेल, चरबी यांचे उत्पादन	१०४	२८	२	७	४०८	२३	०	१९	२७०
३	दुग्धजन्य पदार्थांचे उत्पादन	१०५	२९	०	१२	६५६	४	०	१७	३५९
४	गिरणीद्वारे पीठ, भात, डाळ इ. धान्यावर प्रक्रिया करून उत्पादन	१०६	१८	१	४	१२६४	८	०	१३	१९४
५	इतर खाद्यजन्य पदार्थांचे उत्पादन	१०७	५०	८	१६	५७३३	४२	०	२६	१८२२
६	पशुखाद्य तयार करणे	१०८	१५	२	८	४२५	३	०	५	१९७
७	मादक पेयांचे उत्पादन	११०	१८	२	३	७०	८	०	१३	२५४
८	सुती कापडाचे उत्पादन व सूत कातणे व त्यावरील प्रक्रिया	१३१	१४८	१७	६६	२७८४	७६	०	६५	७१८
९	इतर कापडाचे उत्पादन	१३९	२	०	२	१८७	५९	०	०	.
१०	फर व्यतिरिक्त तयार कपडे उत्पादन	१४१	१३	०	६	८८१	६५८	०	७	३४२
११	पादत्राणंचे उत्पादन	१५२	१	०	०	.	०	०	१	११
१२	लाकूड गिरणी व लाकडावर प्रक्रिया	१६१	१०९	१६	६	१६	०	०	८७	२७२
१३	लाकडाचे उत्पादन	१६२	९	१	३	२८०	०	०	५	२२५
१४	कागद व कागदाच्या वस्तूचे उत्पादन	१७०	२५	१	१२	३६२	३३	०	१२	२२६
१५	मुद्रण व मुद्रणा संबंधी कार्य	१८१	१८	१	६	९८	१३	०	११	१९१
१६	कोळसा उत्पादने	१९१	१	०	०	.	०	०	१	९
१७	शुद्ध पेट्रोलियम उत्पादने	१९२	६	१	१	१३७	१	०	४	१६१
१८	मूलभूत रसायने व खत आणि नायट्रोजन कंपाऊंड, सिंथेटिक रबर यांचे उत्पादन	२०१	१६	०	६	१३२	११	०	१०	१३५
१९	इतर रासायनिक वस्तुंचे उत्पादन	२०२	१०	१	२	२३	२	०	७	४१६

कारखान्यातील कामगारांची दैनिक सरासरी संख्या

जिल्हा -सांगली			संदर्भ वर्ष २०१०							
अ. क्र.	उद्योग गट	संके- तांक	कारखाने संख्या			स्तंभ ६ मधील कारखान्यातील		काम केलेल्या श्रम दिनांची एकूण संख्या (हजारात)	प्रपत्र न पाठविणारे चालू	
			नोंदणी झालेले	बंद	प्रपत्र पाठविणारे चालू	एकूण	पैकी स्त्रिया		संख्या	कामगार संख्या
(१)	(२)	(३)	(४)	(५)	(६)	(७)	(८)	(९)	(१०)	(११)
२०	औषधे, वैद्यकीय रसायने, जैविक उत्पादने	२१०	११	१	४	२३०	६९	०	६	८०
२१	रबर उत्पादने	२२१	१९	२	३	२०	०	०	१४	९५
२२	प्लॅस्टिक उत्पादने	२२२	२३	१	४	११५	२	०	१८	३१६
२३	अधातू खनिज पदार्थांचे उत्पादन	२३९	३७	३	१२	२६५	२	०	२२	३१५
२४	मूलभूत लोखंड व स्टिल तयार करणे	२४१	९	०	२	९२	०	०	७	२१६
२५	मूलभूत मौल्यवान धातू व अलोह धातूंचे उत्पादन	२४२	७	१	३	६२	०	०	३	७२
२६	धातूंचे ओतकाम	२४३	५९	५	३१	२३७५	२१	०	२३	७१८
२७	धातूंची रचना करून वस्तूंचे उत्पादन	२५१	१४	१	४	९०	०	०	९	२३७
२८	धातूंच्या इतर वस्तूंचे उत्पादन व धातूकाम	२५९	२१	३	५	१२१	०	०	१३	८५७
२९	मोजमाप, चाचणी आणि इतर उपकरणांचे उत्पादन	२६५	१	१	०	.	०	०	०	.
३०	विद्युत माटारी, जनरेटर्स, ट्रान्सफार्मर आणि वीज वाहक व नियंत्रण वस्तूंचे उत्पादन	२७१	८	२	१	४५	३	०	५	१६३
३१	विद्युत बॅटरीचे उत्पादन	२७२	३	०	०	.	०	०	३	९५
३२	वायरचे उत्पादन	२७३	२	१	०	.	०	०	१	१०
३३	विद्युत दिव्यांचे उत्पादन	२७४	१	१	०	.	०	०	०	.
३४	घरगुती उपयोगासाठी लागणा-या वस्तूंचे उत्पादन	२७५	१	०	०	.	०	०	१	६०
३५	इतर विद्युत उपकरणांचे उत्पादन	२७९	८	०	३	६२	९	०	५	१३५
३६	सर्वसाधारण उद्देशासाठीचे यंत्र व यंत्रसामुग्रीची उत्पादने	२८१	२१	०	१०	१८०५	८	०	११	२६३
३७	विशेष उपयोगासाठी यंत्र व यंत्र सामग्रीचे उत्पादन	२८२	११	१	५	८२	०	०	५	८५
३८	मोटर वाहनांची बॉडी बांधणे व ट्रेलर्स व निमट्रेलर्सचे उत्पादन	२९२	२	०	०	.	०	०	२	४७
३९	मोटर वाहनांच्या सुट्या भागांचे उत्पादन	२९३	१	०	१	२१	०	०	०	.
४०	इतरत्र वर्गीकृत न केलेल्या वाहतुकीच्या साधनांचे उत्पादन	३०९	४	०	४	१६७	०	०	०	.
४१	फर्निचरचे उत्पादन	३१०	१०	१	१	७८	१	०	८	१०६

कारखान्यातील कामगारांची दैनिक सरासरी संख्या

जिल्हा -सांगली			संदर्भ वर्ष २०१०							
अ. क्र.	उद्योग गट	संके- तांक	कारखाने संख्या			स्तंभ ६ मधील कारखान्यातील		काम केलेल्या श्रम दिनांची एकूण संख्या (हजारात)	प्रपत्र न पाठविणारे चालू	
			नोंदणी झालेले	बंद	प्रपत्र पाठविणारे चालू	एकूण	पैकी स्त्रिया		संख्या	कामगार संख्या
(१)	(२)	(३)	(४)	(५)	(६)	(७)	(८)	(९)	(१०)	(११)
४२	संगीत वाद्यांचे उत्पादन	३२२	१	१	०	.	०	०	०	.
४३	इतरत्र वर्गीकृत नसलेली इतर उत्पादने	३२९	२	०	२	१३५	२३	०	०	.
४४	धातूच्या उत्पादनांची, यंत्रसामुग्रीची व उपकरणांची दुरुस्ती	३३१	१	०	०	.	०	०	१	२७
४५	औद्योगिक यंत्रे व यंत्रसामुग्री बसविणे	३३२	२	०	२	६३	२	०	०	.
४६	वीजनिमिती, वहन व वितरण	३५१	२	०	२	३२	०	०	०	.
४७	पाण्याचे संचनय, प्रक्रिया व पुरवठा	३६०	६	०	०	.	०	०	६	१०२
४८	मोटर वाहने दुरुस्ती व देखभाल	४५२	२३	०	१६	७६९	२८	०	७	११८
४९	मोटर वाहनांचे सुटे भाग अॅक्सेसरीज यांची विक्री	४५३	२	०	२	१३८	१५	०	०	.
५०	इतर विशेष घाऊक व्यापार	४६६	१	०	१	२५	०	०	०	.
५१	वाहनासाठी लागणा-या इंधनाची विशिष्ट दुकानातील किरकोळ विक्री	४७३	१०	०	४	६३	२	०	६	६६
५२	साठवण व गोदामे	५२१	४७	२	१२	१५०	३	०	३३	९९९
५३	वैयक्तिक व घरगुती वस्तूंची दुरुस्ती	९५२	१	०	०	.	०	०	१	१८
	एकूण		८९०	८०	२९५	२०५२३	११२९	०	५१५	११०२६
आधार - औद्योगिक सुरक्षा व आरोग्य संचालनालय, मुंबई										

तक्ता क्रं. ६.४

रोजगार व स्वयंरोजगार मार्गदर्शन केंद्रांतील आकडेवारी

जिल्हा सांगली		संदर्भ वर्ष : २०१२
अ. क्र.	बाब	संख्या
(१)	(२)	(३)
१	जाहीर केलेल्या रिकाम्या जागांची संख्या	६६७९
२	रोजगार स्वरोजगार मार्गदर्शक केंद्राचा उपयोग करणारे मालक	२१८
३	मागील वर्ष अखेरीस पटावरील उमेदवार	६३५९३
४	चालू वर्षात नवीन नोंदणी केलेले उमेदवार	१६४२०
५	नोकरी मिळालेले उमेदवार	२०८५
६	वर्ष अखेरीस पटावरील उमेदवार	६३००३
७	नोकरी मिळालेले उमेदवार	
	अ) खाजगी क्षेत्र	१५५०
	ब) सार्वजनिक क्षेत्र	५३५
	क) एकूण	२०८५
८	नोकरी मिळालेले उमेदवार	
	अ) अनुसूचित जाती/ अनुसूचित जमाती	८४
	ब) इतर	२००१
	क) एकूण	२०८५
९	रोजगार स्वयंरोजगार योजनेअंतर्गत लाभ प्राप्त झालेले उमेदवार	
	अ) रोजगार	२०८५
	ब) स्वयंरोजगार	२१९६
१०	रोजगार स्वरोजगार मार्गदर्शक केंद्रातील व्यवसाय मार्गदर्शन केंद्र	
	१) वैयक्तिक मार्गदर्शन/ व्यक्तिशः अगर गटामध्ये सल्ला दिलेले	२५८
	२) रोजगार स्वरोजगार मार्गदर्शक केंद्रामध्ये घेण्यात आलेल्या गटांची चर्चा	६०
	३) मार्गदर्शन केलेल्या अर्जदारांना नोकरी विषयी/ प्रशिक्षणासाठी/ उमेदवारासाठी दिलेल्यांची संख्या	६३९
आधार - जिल्हा रोजगार व स्वयंरोजगार मार्गदर्शन केंद्र सांगली		

तक्ता क्र. ६.५

शासकीय व स्थानिक स्वराज्य संस्थांतील कर्मचा-यांची संख्या

जिल्हा - सांगली				संदर्भ वर्ष : २००८		
अ. क्र.	बाब	पदांचा तपशील	शासकीय	जिल्हा परिषद	महानगर पालिका	नगर परिषद
(१)	(२)	(३)	(४)	(५)	(६)	(७)
१	वर्ग - अ	एकूण मंजूर पदे	५०१	३२५	-	१
		भरलेली पदे	४४४	३०१	-	१
		पैकी स्त्रिया	६८	४०	-	०
२	वर्ग - ब	एकूण मंजूर पदे	९४८	७६८	-	८
		भरलेली पदे	७४३	६९२	-	८
		पैकी स्त्रिया	८७	१०७	-	०
३	वर्ग - क	एकूण मंजूर पदे	८११७	७९९३	-	३५३
		भरलेली पदे	६१९०	७१०९	-	२८२
		पैकी स्त्रिया	८७९	२९५४	-	७८
४	वर्ग - ड	एकूण मंजूर पदे	२८०२	११२४	-	३९५
		भरलेली पदे	२२८३	१०१६	-	३३६
		पैकी स्त्रिया	३३६	१९६	-	२५
५	एकूण	मंजूर पदे	१२३६८	१०२१०	-	७५७
		भरलेली पदे	९६६०	९११८	-	६२७
		पैकी स्त्रिया	१३७०	३२९७	-	१०३
६	*इतर वर्ग-इ कर्मचारी	एकूण मंजूर पदे	१९७३	५८८७	-	७३
		भरलेली पदे	११६२	५८४७	-	६८
		पैकी स्त्रिया	३१७	५०२५	-	४६
७	एकूण	मंजूर पदे (५+६)	१४३४१	१६०९७	२७७२	८३०
		भरलेली पदे	१०८२२	१४९६५	२४१३	६९५
		पैकी स्त्रिया	१६८७	८३२२	६३५	१४९
टीप (*)- 'इतर' यामध्ये कार्यव्ययी आस्थापनेवरील, आकस्मिक खर्चातील रोजगार दिले जाणारे, रोजंदारीवरील, अंशकालीन, मानसेवी आणि वरील वर्गात समाविष्ट न झालेले कर्मचारी यांचा समावेश आहे.						
आधार - अर्थ व सांख्यिकी संचालनालय, मुंबई						

तक्ता क्र. ६.६

निरनिराळ्या उद्योगांतील रोजगार

जिल्हा - सांगली					संदर्भ वर्ष : २०११-१२			
अ. क्र.	उद्योग गट	राष्ट्रीय उद्योग संकेतांक	एकूण आस्थापनां- ची संख्या	माहिती देणा-या आस्थापनांची संख्या	कर्मचारी संख्या			
					शासकीय	निमशासकीय	खाजगी	एकूण
१	२	३	४	५	६	७	८	९
१	कृषी	०	६३	८	११६१	११२	२९६	१५६९
२	खाणकाम	१०	३	०	१	४१	१६	५८
३	वस्तुनिर्माण	१५ ते ३७	३९६	१३३	४६९	१९९४	२७१२६	२९५८९
४	बीज निर्मिती, गॅस, पाणी व सांडपाणी सेवा	४०	११	३	०	२५१	२८	२७९
५	बांधकाम	४५	४०	६	२२९२	२८३	१०४	२६७९
६	घाऊक व किरकोळ व्यापार व हॉटेल व्यवसाय	५१ ते ५५	९६	१६	३	५९	१८६६	१९२८
७	परिवहन,गोदामे आणि दळणवळण	६० ते ६४	८	७	१४८९	५०९५	०	६५८४
८	वित्त पुरवठा, विमा स्थावर मालमत्ता आणि व्यापार विषयक सेवा	६५ ते ७१	२१३	४१	२२	१६४७	५००९	६६७८
९	सामूहिक,सामाजिक व व्यक्तिगत सेवा	७२ ते ९९	१०७१	३२१	७५९३	१३३३६	२०३०७	४१२३६
जिल्हा एकूण			१९०१	५३५	१३०३०	२२८१८	५४७५२	९०६००
आधार - जिल्हा रोजगार व स्वयंरोजगार मार्गदर्शन केंद्र, सांगली								

तक्ता क्रं. ६.७
दुकाने, व्यापारी संस्था व त्यातील कामगार

जिल्हा :- सांगली										संदर्भ वर्ष :- २०११-१२			
अ. क्र.	तालुका	स्थानिक क्षेत्र	दुकाने		व्यापारी संस्था		हॉटेल व उपहार गृहे		चित्रपटगृहे		इतर संस्था		एकुण कामगार
			संख्या	कामगार	संख्या	कामगार	संख्या	कामगार	संख्या	कामगार	संख्या	कामगार	
१	२	३	४	५	६	७	८	९	१०	११	१२	१३	१४
१	शिराळा	-	-	-	-	-	-	-	-	-	-	-	-
२	वाळवा	आष्टा	९३६	२०८	३३४	६१३	४८	८९	१	४	४	०	९१४
		इस्लामपूर	३९५९	११६३	१४७०	१८१३	१६०	३४८	१३	४७	७	६	३३७७
३	पलूस	-	-	-	-	-	-	-	-	-	-	-	-
४	कडेगाव	-	-	-	-	-	-	-	-	-	-	-	-
५	खानापूर	विटा	२२२३	१०५५	१४३६	३७१५	११७	२४९	१०	१५	६	१५	५०४९
६	आटपाडी	-	-	-	-	-	-	-	-	-	-	-	-
७	तासगाव	तासगांव	२०४७	६९३	७४८	१०४२	१२७	२४३	६	१६	२	५	१९९९
८	मिरज	सांगली	२०३९३	५४७१	९७६९	१४२९९	१८५५	२७६५	४७	६६	३५	१११	२२७१२
		माधवनगर	१४६९	२८६	१०५५	८३४	४२	१५५	१	५	२	७	१२८७
		मिरज	४४३६	१७००	२१२०	४२९२	५९	६८	२६	४१	०	०	६१०१
९	क.महांकाळ	क.महांकाळ	७३८	२१८	२२२	४८०	५९	६८	२	१२	३	५	७८३
१०	जत	जत	८२९	३४०	१८५	६१०	८९	११४	१	४	२	८	१०७६
एकूण जिल्हा			३७०३०	१११३४	१७३३९	२७६९८	२५५६	४०९९	१०७	२१०	६१	१५७	४३२९८
आधार :- जिल्हा कामगार अधिकारी													

तक्ता क्र. ६.८
प्राथमिक कृषि सहकारी संस्थांचे कार्य

जिल्हा - सांगली

संदर्भ वर्ष -२००९

अ. क्र.	तालुका	संस्था संख्या	सभासद संख्या					भाग भांडवल (रु. हजारंत)	स्तंभ-९ पैकी शासकीय भाग भांडवल (रुपये)	राखीव आणि इतर निधी (रु. हजारंत)	संस्थेने घेतलेली एकूण कर्जे (रु. हजारंत)
			अत्यल्प खातेदार	अल्प खातेदार	मोठे खातेदार	इतर सभासद	एकूण				
(१)	(२)	(३)	(४)	(५)	(६)	(७)	(८)	(९)	(१०)	(११)	(१२)
संस्था प्रकार - प्राथमिक कृषि सहकारी संस्था											
१	शिराळा	८९	२०२०५	७३२८	५७४२	१७३	३३४४८	४६६२	१८	१३६३३	२०२४०४
२	वाळवा	१३४	४२६४३	२२८२३	२३६९३	२३१२	९१४७१	२४२२२५	२७७	११५८६३	४९४७९८
३	पलूस	५०	१९०४७	९५२३	३३८५	३३१९	३५२७४	११५१४९	७१	५५५४२	२८४३८८
४	कडेगाव	६२	९७७८	७९९१	११८२१	५२९४	३४८८४	६१८६७	९७	१८५८६	१७०६६२
५	खानापूर	५४	९१२६	९६४०	१२६६८	८२१५	३९६४९	४१८९३	०	२०४०३	१०९४५६
६	आटपाडी	६८	१०९८७	१११९२	१९०१४	८२२५	४९४१८	३९२९९	०	१९६६६	१७५३०५
७	तासगाव	७८	२३२४४	१३९२६	६४३६	७७२०	५१३२६	१४५२३७	९४	८०४०६	४०४०२६
८	मिरज	६६	२५५५१	१८९१२	२०५६३	३२००	६८२२६	१५१९५०	३७	७५८३०	४२२८३२
९	क.महांकाळ	६९	१३८७५	१३२६८	१६३२६	६८८५	५०३५४	६३३२७	२	२८१२३	११४२७३
१०	जत	८२	११४१८	१८२५४	३२८२९	११०४८	७३५४९	८७७७९	-	२१५२३	५८९२६९
एकूण		७५२	१८५८७४	१३२८५७	१५२४७७	५६३९१	५२७५९९	९५३३८८	५९६	४४९५७५	२९६७४१३
संस्था प्रकार - शेतकरी सेवा संस्था											
१											
२		निरंक									
३											
एकूण											
संस्था प्रकार - आदिवासी सहकारी संस्था											
१											
२		निरंक									
३											
४											
५											
६											
एकूण											

तक्ता क्र. ६.८
प्राथमिक कृषि सहकारी संस्थांचे कार्य

जिल्हा - सांगली

संदर्भ वर्ष -२००९

अ. क्र.	तालुका	खेळते भांडवल (रु. हजारोंत)	एकूण दिलेली कर्जे		येणे कर्ज		एकूण कर्जाची थकबाकी		३ वर्षांपेक्षा कमी वर्षे कर्जाची		३ वर्षांपेक्षा अधिक वर्षे	
			कर्जदार सभासद संख्या	कर्जाची रक्कम (रु. हजारोंत)	थकबाकी दार संख्या	रक्कम (रुपये)	थक- बाकी- दार संख्या	रक्कम (रु. हजारोंत)	थक-बाकी- दार संख्या	रक्कम (रु. हजारोंत)	थक-बाकी- दार संख्या	रक्कम (रु. हजारोंत)
(१)	(२)	(१३)	(१४)	(१५)	(१६)	(१७)	(१८)	(१९)	(२०)	(२१)	(२२)	(२३)
संस्था प्रकार		- प्राथमिक कृषि सहकारी संस्था										
१	शिराळा	२९११४९	१५८०८	१४७८३५	१५८०८	१४३८६७	२८३८	३११२४	१७७३	२५६१६	१०६५	५५०८
२	वाळवा	९५४४५३	३४९५०	५३१९२७	३४९५०	६५७३७१	९४१५	११२६११	५८८७	७२०२०	३५२८	४०५९१
३	पलूस	५१९३३७	१०३३३	२६७०४२	१०३३३	३५७१५१	३००८	८१४७५	२८५७	७७४०१	१५१	४०७४
४	कडेगाव	२९६४०५	१०६८९	१६२०५०	१०६८९	२०२४१७	८९३६	७००५७	८९३६	७००५७	०	०
५	खानापूर	२१११४२	३५७०	६२५२५	३५७०	१४१४७७	४१०२	३८२१०	२६६५	२४८३६	१४३७	१३३७४
६	आटपाडी	२६४०६९	५०२०	१२०३६७	५०२०	१८२७९०	५२१८	६५१७४	१६२६	३५७९०	३५९२	२९३८४
७	तासगाव	९२०३८९	४१३०९	१९२२४४	४१३०९	५५४४५९	११५५६	२३०७२६	७६०४	१२८३६१	३९५२	१०२३६५
८	मिरज	७२३४३७	२८३६५	३५५६९१	२८३६५	४९९२८१	६३१८	१३२७०९	५२४४	१००८८९	१०७४	३१८२०
९	क.महांकाळ	२३१९७७	६२४५	२४१३१	६२४५	१२७२७७	६३७४	५१६३५	४६६१	२१०४६	१७१३	३०५८९
१०	जत	७७९४००	२८५४४४	२८४८१३	२८५४४	५६९६७४	१५८२२	९७४८९	८४२३	४२८९४	७३९९	५४५९५
एकूण		५१९१७५८	४४१७३३	२१४८६२५	१८४८३३	३४३५७६४	७३५८७	९११२१०	४९६७६	५९८९१०	२३९११	३१२३००
संस्था प्रकार		- शेतकरी सेवा संस्था										
१												
२			निरंक									
३												
एकूण												
संस्था प्रकार		- आदिवासी सहकारी संस्था										
१												
२			निरंक									
३												
४												
५												
६												
एकूण												

आधार :- जिल्हा उपनिबंधक, सहकारी संस्था, सांगली

तक्ता क्रं. ६.९

कृषि पतपुरवठा बँकांच्या महत्वाच्या बाबी

जिल्हा - सांगली				
(कोटी रुपये)				
अ. क्रं.	तपशील	३१ मार्च रोजी		शेकडा बदल
		२०११	२०१२	
१	२	३	४	५
अ	महाराष्ट्र राज्य सहकारी बँक मर्या.			
	सभासद (संख्या)	-	-	
	खेळते भांडवल	-	-	
	ठेवी	-	-	
	स्थूल कर्जवाटप	-	-	
	येणे कर्ज	-	-	
	थकीत कर्ज	-	-	
ब	जिल्हा मध्यवर्ती सहकारी बँका			
	सभासद (संख्या)	४२९१	४३०८	०.४०
	खेळते भांडवल	२८४४	२८६८	०.८४
	ठेवी	२११९	२२८८	७.९८
	स्थूल कर्जवाटप	२२९०	२१२८	-७.०७
	येणे कर्ज	१३७५	७७४	-४३.७१
	थकीत कर्ज	११२	४९	-५६.२५
क	महाराष्ट्र राज्य सहकारी कृषि ग्रामीण बहुउद्देशीय विकास बँक मर्या.			
	सभासद (संख्या)	६१४१८	६१४१५	०.००
	खेळते भांडवल	१६५	१७२	४.२४
	ठेवी	१	९	८००.००
	स्थूल कर्जवाटप	६७	-	-
	येणे कर्ज	१४	५९	३२१.४३
	थकीत कर्ज	५२	५१	-१.९२
ड	जिल्हा स्तरीय सहकारी कृषि ग्रामीण बहुउद्देशीय विकास बँका			
	सभासद (संख्या)	-	-	
	खेळते भांडवल	-	-	
	ठेवी	-	-	
	स्थूल कर्जवाटप	-	-	
	येणे कर्ज	-	-	
	थकीत कर्ज	-	-	
	स्रोत: जिल्हा उपनिबंधक, सहकारी संस्था			

तक्ता क्रं. ६.१०
प्राथमिक कृषि पतपुरवठा संस्थांचा तपशील

जिल्हा - सांगली				
(रुपये लाखात)				
अ.क्र.	तपशील	मागील वर्ष २००८-०९	चालू वर्ष २००९-१०	शेकडा बदल
१	२	३	४	५
१	संस्था (संख्या)	७५२	७५४	०.२७
२	सभासद (लाख) (संख्या)	५२७५९९	५३४३५५	१.२८
३	खेळते भांडवल	५१९१७५८	६५३२६४८	२५.८३
४	स्वनिधी	४५९५७५	५२४८५८	१४.२१
५	भाग भांडवल	९५३३८८	११५२४३४	२०.८८
६	त्यापैकी, राज्य शासनाचे (लाखात)	५९६	६१९	३.८६
७	कर्जदार सभासद (लाख) (संख्या)	१८४८३३	१९२५८५	४.१९
	त्यापैकी, १) अत्यल्प भूधारक (१ हेक्टर पर्यंत)	७८३०३	८६२८३	१०.१९
	२) अल्पभूधारक (१ ते २ हेक्टर)	४९२५६	४५१८१	-८.२७
८	कर्ज वाटप	२१४८६२५	५१७२४०२	१४०.७३
९	येणे कर्ज	३४३५७६४	४८४०३१४	४०.८८
१०	कर्ज वसुली	४१६४३३६	३८७६८८१	-६.९०
११	थकीत कर्ज	९७०११०	६५२५३८	-३२.७४
१२	तोट्यातील संस्था (संख्या)	१९२	२८५	४८.४४
१३	तोटा	६८५८३	१३४२३८	९५.७३
१४	वसुली पात्र रकमेशी थकीत कर्जाची टक्केवारी	उ.ना.	उ.ना.	उ.ना.
स्रोत: जिल्हा उपनिबंधक, सहकारी संस्था				

साखर कारखाने

जिल्हा:- सांगली

संदर्भ वर्ष : २०११-१२

अ.क्र.	तालुका	साखर कारखान्याचे नाव	सहकारी/ खाजगी	कामगार(संख्या)		गळीत क्षमता मे.टन	प्रत्यक्ष गाळप मे.टन
				नियमित	हंगामी		
(1)	(2)	(3)	(4)	(5)	(6)	(7)	(8)
1	शिराळा	1.निनाईदेवी सहकारी साखर कारखाना लि.	सहकारी	6	0	0	0
		2.विश्वास सहकारी साखर कारखाना लि.	सहकारी	324	384	2500	387105
2	वाळवा	1.हु.किसन अहिर सहकारी साखर कारखाना लि.	सहकारी	334	196	3500	684572
		2.रा.बा.पाटील सहकारी साखर कारखाना+शाखा	सहकारी	849	627	6500	1395995
		3.सर्वोदय सहकारी साखर कारखाना लि.	सहकारी	131	273	2500	400760
3	पलूस	1.क्रांती सहकारी साखर कारखाना लि.	सहकारी	130	545	2500	540168
4	कडेगाव	1.डोंगराई सागरेश्वर साखर कारखाना	खाजगी	279	491	2500	400145
		2.सोनहिरा सहकारी साखर कारखाना लि.	सहकारी	210	618	2500	518810
5	खानापूर	1.यशवंत सहकारी साखर कारखाना लि.	सहकारी	300	323	1250	0
6	आटपाडी	1.माणगंगा सहकारी साखर कारखाना लि.	सहकारी	428	149	1250	261882
7	तासगाव	1.तासगाव सहकारी साखर कारखाना लि.	सहकारी	227	451	2750	327358
8	मिरज	1.वसंतदादा सहकारी साखर कारखाना लि.	सहकारी	695	501	7500	529885
		2.मोहनराव शिंदे सहकारी साखर कारखाना लि.	सहकारी	203	215	2500	467046
9	क.महांकाळ	1.महांकाली सहकारी साखर कारखाना लि.	सहकारी	240	540	1250	307414
10	जत	1.रा.वी डफळे सहकारी साखर कारखाना लि.	सहकारी	0	0	0	0
		एकूण जिल्हा		4356	5313	39000	6221140

अ.क्र.	तालुका	साखर कारखान्याचे नाव	साखरेचे उत्पादन क्विंटल	इतर उत्पादने			
				इथेनॉल मे. टन	पेपर मे. टन	मद्यार्क हजार लि.	बीज मे. वॅट
(1)	(2)	(3)	(9)	(10)	(11)	(12)	(13)
1	शिराळा	1.निनाईदेवी सहकारी साखर कारखाना लि.	0	0	0	0	0
		2.विश्वास सहकारी साखर कारखाना लि.	507150	0	0	10085	0
2	वाळवा	1.हु.किसन अहिर सहकारी साखर कारखाना लि.	915000	0	0	0	0
		2.रा.बा.पाटील सहकारी साखर कारखाना+शाखा	1745527	0	13.34	0	119.74
		3.सर्वोदय सहकारी साखर कारखाना लि.	514412	0	0	0	0
3	पलूस	1.क्रांती सहकारी साखर कारखाना लि.	662690	0	0	0	0.022
4	कडेगाव	1.डोंगराई सागरेश्वर साखर कारखाना	464200	0	0	0	0
		2.सोनहिरा सहकारी साखर कारखाना लि.	609190	0	0	30000	0
5	खानापूर	1.यशवंत सहकारी साखर कारखाना लि.	0	0	0	0	0
6	आटपाडी	1.माणगंगा सहकारी साखर कारखाना लि.	296700	0	0	6628	0
7	तासगाव	1.तासगाव सहकारी साखर कारखाना लि.	404200	0	0	0	0
8	मिरज	1.वसंतदादा सहकारी साखर कारखाना लि.	638510	0	0	0	0
		2.मोहनराव शिंदे सहकारी साखर कारखाना लि.	541800	0	0	0	15.92
9	क.महांकाळ	1.महांकाली सहकारी साखर कारखाना लि.	356000	0	0	0	0
10	जत	1.रा.वी डफळे सहकारी साखर कारखाना लि.	0	0	0	0	0
		एकूण जिल्हा	7655379	0	13.34	46713	135.682

आधार - साखर आयुक्तालय, पुणे

तक्ता क्र. ६.१२
विविध प्रकारच्या सहकारी संस्था

जिल्हा - सांगली		संदर्भ : ३१ मार्च २०१२
अ.क्र.	सहकारी संस्थेचा प्रकार	संस्था
१	कृषि पतसंस्था (एकूण)	७५९
	१.१ जिल्हा मध्यवर्ती सहकारी बँका	१
	१.२ प्राथमिक कृषी सहकारी संस्था	७५७
	१.३ शेतकरी सेवा संस्था	-
	१.४ लॅम्प्स सहकारी संस्था (आदिवासी सहकारी संस्था)	-
	१.५ धान्य बँका	-
	१.६ इतर	१
२	बिगर - कृषी पतसंस्था (एकूण)	१२५५
	२.१ नागरी बँका	२१
	२.२ नागरी पतसंस्था	१०४२
	२.३ कर्मचारी पतसंस्था	१९२
	२.४ इतर बिगर-कृषी पतसंस्था	-
३	पणन संस्था (एकूण)	५६
	३.१ जिल्हा पणन संस्था	३.११ सर्वसाधारण उद्देशीय ३.१२ विशेष उद्देशीय
	३.२ प्राथमिक पणन संस्था	३.२१ सर्वसामान्य तालुका खरेदी विक्री संघ ३.२२ विशेष पणन संस्था
	३.३ इतर पणन संस्था	-
४	एकूण उत्पादक सहकारी संस्था	२३६०
	४.१ साखर कारखाने	१५
	४.२ इतर शेती प्रक्रिया संस्था	६६
	४.३ विणकर संस्था	११०
	४.४ विणकर संस्था (हातमाग)	३
	४.५ औद्योगिक वसाहती (संस्था)	९
	४.६ इतर औद्योगिक संस्था	३७०
	४.७ दुग्ध व्यवसाय संस्था	८३६
	४.८ मत्स्यव्यवसाय संस्था	९०
	४.९ सहकारी सूत गिरण्या	१३
	४.१० उपसा जलसिंचन संस्था	३०४
	४.११ इतर उत्पादक संस्था	५४४
५	सामाजिक सेवा सहकारी संस्था	१४९१
	५.१ ग्राहक भांडारे	९२
	५.२ गृहनिर्माण संस्था	४०७
	५.३ कामगार कंत्राटदार संस्था	४५४
	५.४ इतर सहकारी संस्था	५३८
एकूण संस्था (१ ते ३)		५९२१
आधार :- जिल्हा उपनिबंधक, सहकारी संस्था, सांगली.		

तक्ता क्रं. ६.१३

सहकारी संस्थांची वित्तीय स्थिती

जिल्हा - सांगली		रु. हजारांत	संदर्भ : ३१ मार्च २००९
अ. क्र.	बाब	परिमाण	संख्या
(१)	(२)	(३)	(४)
१	सहकारी संस्थांची संख्या	संख्या	५९२६
२	एकूण सभासद संख्या	हजार	१७७०
३	भरणा झालेले भागभांडवल		
	३.१ शासकीय भाग भांडवल	रुपये हजारात	९६४७८
	३.२ स्वनिधी	रुपये हजारात	४३०९६७४
	३.३ एकूण	रुपये हजारात	७०२०८७९
४	ठेवी	रुपये हजारात	२७६५०९६३
५	खेळते भांडवल	रुपये हजारात	४९१६०५०५
६	३१ मार्च रोजी येणे कर्ज	रुपये हजारात	२४७९९३५७
७	वर्षभरात केलेले कर्जवाटप	रुपये हजारात	१९०१४२०९
८	खरेदीची किंमत	रुपये हजारात	६२१६७४
९	विक्रीची किंमत	रुपये हजारात	६८६०२१
१०	नफा /तोटा		
	१०.१ नफ्यातील संस्था	संख्या	२१०१
	१०.२ नफ्याची रक्कम	रुपये हजारात	१३६१५००
	१०.३ तोट्यातील संस्था	संख्या	१७२५
	१०.४ तोट्याची रक्कम	रुपये	१५४०७०३
	१०.५ ना-नफा, ना-तोटा झालेल्या संस्था	संख्या	७१७
टिप- १.अक्र. २ते १० च्या आकडेवारीत जि.म.स.बँक, सांगली जिल्हा कृषि व ग्रामिण बहुउद्देशिय विकास बँक, साखर कारखाने, सुत गिरण्या आणि हातमाग यंत्रमाग संस्था यांचा समावेश नाही.			
आधार :- जिल्हा उपनिबंधक, सहकारी संस्था, सांगली.			

तक्ता क्र. ६.१४

सहकारी संस्थांची लेखापरीक्षण वर्गाप्रमाणे संख्या

जिल्हा - सांगली						संदर्भ : ३१ मार्च २०१२		
अ. क्र.	तालुका	लेखापरीक्षण वर्गाप्रमाणे सहकारी संस्था				वर्गीकरण न केलेल्या	लेखापरीक्षण न झालेल्या	एकूण सहकारी संस्था
		अ	ब	क	ड			
(१)	(२)	(३)	(४)	(५)	(६)	(७)	(८)	(९)
१	शिराळा	४०	११५	४०	२०	१३	३६३	५९१
२	वाळवा	२२५	२२५	६४	३१	३	६८१	१२२९
३	पलूस	६१	७५	२१	१३	२	२४१	४१३
४	कडेगाव	९	६०	३०	१७	५	२३३	३५४
५	खानापूर	२१	८०	२१	१६	३	१५४	२९५
६	आटपाडी	१९	७०	१७	३	३	२४१	३५३
७	तासगाव	२५	८६	३०	९	७	२३९	३९६
८	मिरज	१४१	२४२	६४	६७	१४	९३९	१४६७
९	क.महांकाळ	२१	७०	२६	१३	१	२६६	३९७
१०	जत	१३	६६	४९	१७	१०	२८८	४४३
जिल्हा एकूण		५७५	१०८९	३६२	२०६	६१	३६४५	५९३८
आधार :- जिल्हा विशेष लेखापरीक्षक, सहकारी संस्था वर्ग-१, सांगली. विशेष लेखापरीक्षक,पदुम, सांगली.								

तक्ता क्रं. ६.१५

राज्य / जिल्हा कार्यक्षेत्र असलेल्या सहकारी बँकाचे कार्य

जिल्हा - सांगली		(रु. हजारत)		संदर्भ वर्ष - २०११-१२
अ. क्र.	बाब	जिल्हा मध्यवर्ती सहकारी बँक लि.	राज्य कृषी व ग्रामीण विकास बँक	
१	२	३	४	
१	बँक शाखा (संख्या)	२१८	१२	
२	सभासद	२.१ संस्था सभासद	३६३	५२
		२.२ वैयक्तिक सभासद	३९४५	६१३६३
३	भाग भांडवल	८६४७६७	४६११०	
४	राखीव व इतर निधी	१६४८५१२	११२६१९७	
५	ठेवी	२२८७९७६५	९२६४८	
६	खेळते भांडवल	२८६८१०८५	१७२३३४७	
७	अल्प मुदतीची कर्जे वाटप	७.१ रोख पत	१७३७८६३८	-
		७.२ वटविलेली बिले	९३८३५५	-
		७.३ एकूण (७.१+७.२)	१८३१६९९३	-
		७.४ पैकी कृषि कर्जे	६५६२२१६	-
८	मध्यम मुदतीची कर्जे वाटप	२४५८६०५	-	
९	दीर्घ मुदतीची कर्जे	५०५६४२	-	
१०	येणे कर्ज	१०.१ अल्प मुदतीची कर्जे	५११६०३९	-
		१०.२ मध्यम मुदतीची कर्जे	१६३९८४०	-
		१०.३ दीर्घ मुदतीची कर्जे	९८५०३२	५८७२७४
११	थकलेले कर्जे	११.१ अल्प मुदतीची कर्जे	४६१०८४	-
		११.२ मध्यम मुदतीची कर्जे	९७९६	-
		११.३ दीर्घ मुदतीची कर्जे	१३९७०	५०८६१६
आधार :- जिल्हा मध्यवर्ती सहकारी बँक, राज्य कृषी व ग्रामीण विकास बँक				

तक्ता क्रं. ६.१६
बिगर-कृषी सहकारी पत संस्थांचे कार्य

(रुपये - हजारात)							
जिल्हा - सांगली					संदर्भ : ३१.३.२००९		
अ. क्र.	बाब		संस्था प्रकार				
			प्राथमिक सहकारी बँका		इतर बिगर -कृषी पतसंस्था		
			नागरी बँका	कर्मचारी पतपेढी आणि इतर	नागरी बँका	कर्मचारी पतपेढी	इतर (नागरी पतपेढी)
(१)	(२)	(३)	(४)	(५)	(६)	(७)	
१	संस्था संख्या		२५	१	-	१९४	११९९
२	सभासद संख्या		२२५७०६	७००३	-	७१६०६	१७०८२०३
३	भाग भांडवल (रुपये)		५१४३४५	१२१०६७	-	१३१२५४४	१५२१०१९
४	राखीव व इतर निधी (रुपये)		२१६३७४	६१११५	-	४४३७३३	१०१३४७६
५	ठेवी (रुपये)		१६९९८३४०	११४७९६	-	७५६७०२	८७०५५३६
६	खेळते भांडवल (रुपये)		२११९५७७७	१३८२७६	-	३०१७४८४	१६६०९७९१
७	कर्जे (रुपये)	७.१ दिलेली कर्जे	७२१८६९०	७२१८१०	-	१८९४७२४	७०३०३६०
		७.२ वसूल कर्जे	६६१७०५४	६४७७७०	-	१४९९९५६	४३०३३९५
		७.३ येणे कर्जे	१०२३८३३७	८७०१२१	-	२०७६६५५	९६१८३६०
		७.४ थकित कर्जे	१८२६१६५	९९५५	-	१०३८९७	२६९९७५२
आधार :- जिल्हा उपनिबंधक, सहकारी संस्था,							

तक्ता क्र. ६.१७

परवानाधारक सावकारांची संख्या आणि त्यांनी दिलेली कर्जे

जिल्हा - सांगली				संदर्भ वर्ष :- २००९-१०	
अ. क्र.	तालुका	परवानाधारक सावकारांची संख्या	व्यापा-यांना दिलेली कर्जे (रुपये)	सावकारांनी इतरांना दिलेली कर्जे (रुपये)	एकूण (४+५) (रुपये)
(१)	(२)	(३)	(४)	(५)	(६)
१	शिराळा	२०	--	९५	९५
२	वाळवा	३८	१९२०२	३१९१३	५१११५
३	पलूस	१७	६०६९	९१०	६९७९
४	कडेगाव	६	३५५९	२३९२	५९५१
५	खानापूर	३८	६५३३२	३५१७१	१००५०३
६	आटपाडी	१	-	४९	४९
७	तासगाव	२५	९६७	९०५	१८७२
८	मिरज	११८	१३५२४	१४२४५	२७७६९
९	क.महांकाळ	१५	३५७	१८२	५३९
१०	जत	२३	८९७०	१०७५२	१९७२२
जिल्हा एकूण		३०१	११७९८०	९६६१४	२१४५९४
आधार :- जिल्हा उपनिबंधक, सहकारी संस्था, सांगली .					

तक्ता क्र. ६.१८

जिल्हा आणि प्राथमिक पणन संस्थांचे कार्य

जिल्हा- सांगली				रु. हजारत		संदर्भ वर्ष : ३१.३.२००९				
अ. क्र.	जिल्हा आणि प्राथमिक पणन संस्था	संस्था संख्या	सभासद संख्या	खेळते भांडवल (रुपये)	खरेदीची किंमत (रुपये)			विक्रीची किंमत (रुपये)		
					कृषी उत्पादन	शेतीच्या गरजेच्या वस्तू	उपभोगा-च्या वस्तू	मालक म्हणून	अडत्या म्हणून	एकूण
(१)	(२)	(३)	(४)	(५)	(६)	(७)	(८)	(९)	(१०)	(११)
१	जिल्हा पणन	१	४४३४	२४३१५१	-	२००७५	८३७३४	-	-	१०९३५९
२	शिराळा	२	१३२०	२२०८०	५९३५०	१७	२३१६	-	-	७८५५
३	वाळवा	१४	१७५३	१०२२	-	-	-	-	-	-
४	पलूस	४	३११९	१४१९४	२३८०	-	-	-	-	२३८१
५	खानापूर	२	२०७८	१०६७९	४८५	४८५७४	९०९	-	-	५३०९३
६	आटपाडी	१	१०२	१०३७	-	-	-	-	-	-
७	तासगाव	११	२५६१	५८१५४	११२२	२०७२६	-	-	-	२५८३९
८	मिरज	८	६६४७	१८९१०	१९२००	४१८५५	२८७१	-	-	६५५७४
९	क.महांकाळ	३	६७६३	२६५६	३५९	-	११२१	-	-	१५०२
१०	जत	४	११२३	१९५०	-	८७	-	-	-	१२३
११	कडेगाव	५	१९०१	२०८११	८१३५	३५२	२७३	-	-	४२७१
जिल्हा एकूण		५५	३१८०१	३९४६४४	९१०३१	१३१६८६	९१२२४	-	-	२६९९९७

अ. क्र.	जिल्हा आणि प्राथमिक पणन संस्था	कृषी उत्पादनाची विक्री (अडते व मालक म्हणून) (रुपये)							
		भात व तांदूळ	गहू	इतर अन्नधान्ये	कापूस	गळिताची धान्ये	डाळी	इतर	एकूण
(१)	(२)	(१२)	(१३)	(१४)	(१५)	(१६)	(१७)	(१८)	(१९)
१	जिल्हा पणन	-	-	-	-	-	-	-	-
२	शिराळा	-	-	-	-	-	-	५९६	५९६
३	वाळवा	-	-	-	-	-	-	-	०
४	पलूस	-	-	-	-	-	-	-	-
५	खानापूर	-	-	-	-	-	-	४०३४	४०३४
६	आटपाडी	-	-	-	-	-	-	-	-
७	तासगाव	-	-	-	-	-	-	२७९९	२७९९
८	मिरज	-	-	-	-	-	-	१३९८३	१३९८३
९	क.महांकाळ	-	-	-	-	-	-	-	०
१०	जत	-	-	-	-	-	-	१२३	१२३
११	कडेगाव	-	-	५८	-	-	-	३१२४	३१८२
जिल्हा एकूण		०	०	५८	-	-	-	२४६५९	२४७१७

तक्ता क्रं. ६.१८

जिल्हा आणि प्राथमिक पणन संस्थांचे कार्य

अ. क्र.	जिल्हा आणि प्राथमिक पणन संस्था	शेतीला आवश्यक वस्तूंची विक्री (अडते व मालक म्हणून) (रुपये)					उपभोग्य वस्तूंची एकूण विक्री (रुपये)
		खते	बियाणे	कृषी औजारे	इतर	एकूण	
(१)	(२)	(२०)	(२१)	(२२)	(२३)	(२४)	(२५)
१	जिल्हा पणन	१८९६३	१०९४	-	-	२००५७	८९३०२
२	शिराळा	२५०४	२४३९	-	-	४९४३	२३१६
३	वाळवा	-	-	-	-	०	-
४	पलूस	२२९२	८९	-	-	२३८१	-
५	कडेगाव	१८२	६३५	-	-	८१७	२७२
६	खानापूर	३५९८५	८५५५	-	४०३४	४८५७४	४८५
७	आटपाडी	-	-	-	-	-	-
८	तासगाव	१९७२५	३३१५	-	-	२३०४०	-
९	मिरज	४५५०७	२९६६	-	-	४८४७३	३११८
१०	क.महाकाळ	१८९	१८२	-	-	३७१	११५१
११	जत	-	-	-	-	०	-
जिल्हा एकूण		१२५३४७	१९२७५	०	४०३४	१४८६५६	९६६४४
टिप -रकाना क्र. ९ आणि १० ची आकडेवारी स्वतंत्रपणे उपलब्ध नाही							
आधार :- जिल्हा उपनिबंधक, सहकारी संस्था, सांगली							

तक्ता क्र. ६.१९
नियंत्रित बाजारपेठातील कृषी मालांची वार्षिक आवक

जिल्हा- सांगली				रु.हजारात संदर्भ ३१/३/२०१२					
अ. क्र.	तालुका	कृषी उत्पन्न बाजार समित्यांची संख्या	उपबाजार पेठांची संख्या	तांदूळ		गहू		ज्वारी	
				आवक (टन)	मूल्य	आवक (टन)	मूल्य	आवक (टन)	मूल्य
(१)	(२)	(३)	(४)	(५)	(६)	(७)	(८)	(९)	(१०)
१	शिराळा	१	२	२५०	७१२९	३१२५	५६२१६	८५०	१३२७०
२	वाळवा	१	३	१४१	२७२६	२५०	३५६१	३१३	४७९५
३	पलूस	१	--	--	--	४१२	६४८९	३३७	४८१६
४	कडेगाव	--	--	--	--	--	--	--	--
५	खानापूर	१	--	--	--	--	--	--	--
६	आटपाडी	१	४	२७०६	३९९२५	४४७	७३८१	२७५	४८१९
७	तासगाव	१	--	--	--	२३५१	३२९२२	९२०	१०५८०
८	मिरज	१	३	४१७७९	१२९५१६७	१३६११	२३८१९७	१९७२१	३९७७६२
९	क.महांकाळ	--	२	--	--	१२०	२०५८	१८५	३६०७
१०	जत	--	२	--	--	--	--	--	--
जिल्हा एकूण		७	१५	४४८७६	१३४४९४७	२०३१६	३४६८२४	२२६०१	४३९६४९

अ. क्र.	तालुका	बाजरी		तूर		मूग		गुळ	
		आवक (टन)	मूल्य	आवक (टन)	मूल्य	आवक (टन)	मूल्य	आवक (टन)	मूल्य
(१)	(२)	(११)	(१२)	(१३)	(१४)	(१५)	(१६)	(१७)	(१८)
१	शिराळा	--	--	३५	१९५४	--	--	०	०
२	वाळवा	--	--	--	--	--	--	--	--
३	पलूस	०	०	६	१२३	५	१८१	--	--
४	कडेगाव	--	--	--	--	--	--	--	--
५	खानापूर	--	--	--	--	--	--	--	--
६	आटपाडी	२४	३५०	०	०	०	०	२००	५४८६
७	तासगाव	२८	३३६	११	१८७	१४	४७२	--	--
८	मिरज	४०३५	५२४५६	७	२१३	९०७	४०८०१	६७२९१	१८१६८५२
९	क.महांकाळ	२२३	२८१०	--	--	१६	४९४	--	--
१०	जत	--	--	--	--	--	--	--	--
जिल्हा एकूण		४३१०	५५९५२	५९	२४७७	९४२	४१९४८	६७४९१	१८२२३३८

तक्ता क्र. ६.१९
नियंत्रित बाजारपेठातील कृषी मालांची वार्षिक आवक

पुढे चालू

जिल्हा- सांगली		रू.हजारात						संदर्भ ३१/३/२०१२	
अ. क्र.	तालुका	शेंग		सोयाबीन		हरभरा		हळद	
		आवक (टन)	मूल्य	आवक (टन)	मूल्य	आवक (टन)	मूल्य	आवक (टन)	मूल्य
(१)	(२)	(१९)	(२०)	(२१)	(२२)	(२३)	(२४)	(२५)	(२६)
१	शिराळा	५५	१७००	४०५	८९१८	०	०	--	--
२	वाळवा	३४३	९३००	२४७५	४३०३३	३८	१०६०	--	--
३	पलूस	३२	९४५	२१०	४७४५	७०	१९३१	--	--
४	कडेगाव	--	--	--	--	--	--	--	--
५	खानापूर	--	--	--	--	--	--	--	--
६	आटपाडी	१४	३६५	०	०	८	१७९	--	--
७	तासगाव	--	--	६५४	१३७३०	३९९	१११८०	--	--
८	मिरज	१०४	३६३३	६८५०	१४७२६४	१६२१	४५४०२	९६५६८	७०२०४७२
९	क.महांकाळ	--	--	--	--	३५	९५६	--	--
१०	जत	--	--	--	--	--	--	--	--
जिल्हा एकूण		५४८	१५९४३	१०५९४	२१७६९०	२१७१	६०७०८	९६५६८	७०२०४७२
टीप * यापैकी आष्टा आणि कासेगाव उपबाजारांना जागा उपलब्ध नाही									
आधार - जिल्ह्यातील सर्व कृषी उत्पन्न बाजार समित्या.									

तक्ता क्र. ६.२०

निवडक कृषि मालाच्या त्रैमासिक सरासरी घाऊक किंमती

जिल्हा :सांगली									संदर्भ -२०११-१२	
अ.क्र.	कृषि मालाचे नांव	कृषि मालाचा वाण	त्रैमासिक सरासरी घाऊक किंमती (प्रति क्विंटल मूल्य रुपये हजारात)							
			एप्रिल-जून	गेल्यावर्षीच्या तुलनेत वाढ / घट	जुलै-सप्टेंबर	गेल्यावर्षीच्या तुलनेत वाढ / घट	ऑक्टोबर-डिसेंबर	गेल्यावर्षीच्या तुलनेत वाढ / घट	जानेवारी-मार्च	गेल्यावर्षीच्या तुलनेत वाढ / घट
१	२	३	४	५	६	७	८	९	१०	११
१	गहू	देशी	१.५९	०.०५	१.६२	०.०७	१.६५	०.०३	१.६४	-०.०१
२	गहू	बन्सी	२.३५	०.९२	२.३५	०.८५	२.४२	०.८३	२.३७	०.७३
३	गहू	सरबती	उ.ना.	उ.ना.	उ.ना.	उ.ना.	उ.ना.	उ.ना.	उ.ना.	उ.ना.
४	गहू	लोकवन	उ.ना.	उ.ना.	उ.ना.	उ.ना.	उ.ना.	उ.ना.	उ.ना.	उ.ना.
५	तांदूळ	-	२.३०	०.२९	२.३७	०.२८	२.२७	०.२९	२.२७	०.२७
६	ज्वारी (हायब्रीड)	हायब्रीड	१.६३	०.६४	१.७४	०.६९	१.७४	०.६५	१.७१	०.५४
७	ज्वारी (शाळू)	शाळू	२.६२	१.२९	२.७१	१.३२	२.६९	१.१२	२.७४	०.७६
८	बाजरी	देशी	१.२०	०.२६	१.२३	०.१९	१.२४	०.१५	१.३०	०.१३
९	मका	देशी	१.१२	०.२१	१.१७	०.१४	१.१३	०.१३	१.१९	०.१०
१०	हरबरा	देशी	२.२४	०.२७	२.६९	०.६३	२.८५	०.६८	२.९८	०.७१
११	तूर	देशी	२.३६	-०.६३	२.३५	-०.६२	२.५६	-०.२९	२.५७	-०.४६
१२	उडिद	देशी	३.०६	०.२०	३.४३	०.३५	३.१६	०.०९	२.९६	-०.२२
१३	चवळी	देशी	२.२३	-०.४८	१.९२	-०.७९	१.९९	-०.६०	२.१३	-०.३३
१४	मूग	देशी	३.९५	-०.६३	३.८५	-०.२०	३.९३	०.२२	३.९०	-०.२९
१५	मसूर	देशी	३.६४	-०.५९	३.६६	-०.३४	३.५३	-०.१९	३.४४	-०.२३
१६	वाटाणा	देशी	२.२७	०.०३	२.२९	-०.०४	२.३४	०.०७	२.३७	०.०५
१७	करडई	देशी	२.४१	०.१६	२.१९	०.१४	२.२५	०.२२	२.३५	०.२१
१८	सूर्यफूल	देशी	२.७३	०.७०	२.८७	०.८७	२.९३	०.८३	२.९६	०.४७
१९	सोयाबीन	देशी	२.२१	०.३८	२.३३	०.४८	२.१२	०.१४	२.३२	०.१३
२०	सुकी मरची	जवारी	७.०२	२.००	७.५१	२.३८	८.५४	३.३७	५.९९	-०.४३
२१	हळद	राजापूरी	१०.०५	-४.४५	६.६९	-७.६९	५.६०	-९.२३	६.१२	-८.९५
२२	गूळ	कोल्हापूरी	७.५०	५.२७	८.०७	५.७१	८.३६	५.८२	८.६४	५.९८
२३	धणे	देशी	४.९६	०.९६	४.६७	१.००	४.७४	१.०४	४.६६	०.०८
२४	बेदाणा	-	१२.६२	३.१७	१२.०७	-०.५१	११.२३	-०.६१	११.२३	-०.७०
२५	भात	-	१.५०	-०.०७	१.७०	-०.०९	१.७७	०.०७	१.६४	-०.११
२६	मटकी	देशी	४.५८	-०.२७	४.६७	-०.१८	४.४२	-०.२२	४.२७	-०.२८
२७	भूईमूग	धुंगरु	५.५३	३.२५	५.६७	३.७०	५.८३	३.६३	५.९७	३.०१
२८	भूईमूग	जे. एल. २४	२.८७	-	२.९८	-	२.७८	-	३.२२	-
२९	शेंगदाणा	धुंगरु	उ.ना.	उ.ना.	उ.ना.	उ.ना.	उ.ना.	उ.ना.	उ.ना.	उ.ना.
३०	कापूस	वरलक्ष्मी	उ.ना.	उ.ना.	उ.ना.	उ.ना.	उ.ना.	उ.ना.	उ.ना.	उ.ना.
३१	कांदा	देशी	०.७३	०.३३	०.८७	०.१७	०.९०	-०.१०	०.६३	-०.१७
आधार : कृषि उत्पन्न बाजार समिती, सर्व सांगली जिल्हा										

तक्ता क्रं.६.२१

सहकारी सूत गिरण्या, हातमाग व यंत्रमाग यांचा तपशिल

जिल्हा : -सांगली										संदर्भ वर्ष : २०११-१२		
अ.क्र.	तपशिल	तालुका										एकूण जिल्हा
		शिराळा	वाळवा	पलूस	कडेगांव	खानापूर	आटपाडी	तासगांव	मिरज	क.महाका	ठि	
१	२	३	४	५	६	७	८	९	१०	११	१२	१३
अ) सहकारी सूत गिरण्या ---												
१	एकूण गिरण्यांची संख्या	उपलब्ध नाही										१३
२	उत्पादन चालू असलेल्या गिरण्यांची संख्या											११
३	सभासद संख्या (०००)											५७
४	भाग भांडवल (रुपये - हजारात)											१८८११९५
५	त्यापैकी राज्य शासनाचे (रुपये - हजारात)											१४०१२३५
६	चात्यांची संख्या रु.लाखांत											१.४२
७	उत्पादित सूताचे मूल्य (रुपये - हजारात)											१६६४६९९
८	तोठ्यातील गिरण्या (संख्या)											४
९	तोटा (रुपये - हजारात)											७९१२६
ब) सहकारी हातमाग व यंत्रमाग ---												
१	एकूण संस्था संख्या	उपलब्ध नाही										११७
२	सभासद संख्या (०००)											१०
३	भाग भांडवल (रुपये - हजारात)											२२९९७६
४	त्यापैकी राज्य शासनाचे (रुपये - हजारात)											१६७९७३
५	मागांची संख्या											११८३
६	उत्पादित मूल्य (रुपये - हजारात)											३६१७२
७	तोठ्यातील संस्था (संख्या)											५९
८	तोटा (रुपये - हजारात)											१०७६२४
आधार :१. प्रादेशिक उपसंचालक, वस्त्रोद्योग, सोलापूर												

तक्ता क्रं. ७.१

विजेचा वापर

जिल्हा - सांगली									संदर्भ वर्ष :- २०११-१२	
अ. क्र.	तालुका	एकूण विजेचा वापर ००० किलो वॅट तास							विजेचा दरडोई वापर	वीज जोडण्यांची संख्या (लाखात)
		घरगुती	व्यापारी कामासाठी लघुशक्ती साठी	औद्योगिक	सार्वजनिक दिवाबत्ती	कृषि	इतर	एकूण		
१	२	३	४	५	६	७	८	९	१०	११
१	शिराळा	९२४१	१४०१	४६७०	२६३	७५६०	७२८	२३८६३	१४६.३	०.३८
२	वाळवा	३१६२८	६७७५	१४४४४	१०१४	९७८२३	२३२५	१५४००९	३३८.४	१.१२
३	पलूस	११५९६	३८०६	१४७४१	३८१	४८४७५	९६५	७९९६४	४८५.०	०.५१
४	कडेगाव	८६४८	१०७८	१०७४७	२६१	५४५९२	४०३९	७९३६५	५५४.१	०.४३
५	खानापूर	९७८१	२८८६	९१९०	१९७४	३६९३३	२७८७	६३५५१	३७३.४	०.३६
६	आटपाडी	५१९६	८९५	२९५४	६९१	४२२३२	१४४१	५३४०९	३८५.८	०.३४
७	तासगाव	१२४०५	१६९०	६०२१	४००	८५१८६	१०६५	१०६७६७	४२४.८	०.६२
८	मिरज	१०४२२४	३१९२६	२४७०९९	३०७९	१०१०२२	७६७६	४९५०२६	३६४.७	२.५०
९	क.महाकाळ	१०१४१	१५०५	३६२१	१०४६	५४०९०	२७९५	७३१९८	४८०.५	०.३८
१०	जत	७३६४	३३६७	६०३८	४३१	११०७८९	५१६	१२८५०५	३९२.१	०.५८
एकूण जिल्हा		२१०२२४	५५३२९	३१९५२५	९५४०	६३८७०२	२४३३७	१२५७६५७	३८०.८	७.२२
आधार - कार्यकारी अभियंता, महाराष्ट्र राज्य वीज वितरण कंपनी मर्या.										

तक्ता क्र. ७.२

मोटार वाहनांची आणि परवानाधारकांची संख्या

जिल्हा -सांगली				संदर्भ -३१ मार्च २०१२			
अ. क्र.	बाब	एकूण वाहने	इंधनाच्या प्रकारानुसार वाहने			गेल्या वर्षातील वाहनांची संख्या	गेल्या वर्षाच्या तुलनेत शेकडा वाढ
			डिझेल	पेट्रोल	सी.एन.जी.		
(1)	(2)	(3)	(4)	(5)	(6)	(7)	(8)
प्रवासी वाहने							
१	बसेस	९५२	९५२	-	-	९०४	५.३१
२	मोटारी आणि स्टेशन वॅगन्स	३७१४३	उ.ना.	उ.ना.	उ.ना.	३१२७७	१८.७५
३	जीप	१५२१९	१५२१९	-	-	१४०१४	८.६०
४	टॅक्सी	८८१	८८१	-	-	८९४	-१.४५
५	तीन चाकी वाहने (रिक्षा)						
	३-सीटर	७५२८	उ.ना.	उ.ना.	उ.ना.	७४४१	१.१७
	६-सीटर	८१८	८१८	-	-	८२८	-१.२१
६	दुचाकी वाहने	३९९६३०	-	३९९६३०	-	३५२६९१	१३.३१
७	रुग्णवाहिका	१५४	१५४	-	-	१५०	२.६७
८	शाळेच्या बसेस	११४	११४	-	-	७४	५४.०५
प्रवासी वाहने		४६२४३९	१८१३८	३९९६३०	०	४०८२७३	१३.२७
माल वाहतूक-वाहने							
१	चार चाकी	१८४३४	१८४३४	-	-	१५९२०	१५.७९
२	तीन चाकी	५९४३	उ.ना.	उ.ना.	उ.ना.	५४६६	८.७३
३	ट्रॅक्टर्स	१८०३५	१८०३५	-	-	१५६३३	१५.३६
४	जोड वाहने	८६	८६	-	-	३६	१३८.८९
५	इतर	१५९६४	उ.ना.	उ.ना.	उ.ना.	१३८७९	१५.०२
माल वाहतूक-वाहने		५८४६२	३६५५५	०	०	५०९३४	१४.७८
जिल्ह्यातील एकूण वाहने		५२०९०१	५४६९३	३९९६३०	०	४५९२०७	१३.४३
परवानाधारकांची संख्या							
१	दुचाकी वाहने	उ.ना.	X X X			-	-
२	हलकी वाहने	उ.ना.				-	-
३	जड वाहने	८४६५				-	-
४	रिक्षा परवान्यांची संख्या	७५२८				-	-
परमीटधारकांची संख्या						-	-
१	हलकी वाहने	९९७९	-	-	-	-	-
२	जड वाहने	८४६५	-	-	-	-	-
३	ऑटोरिक्षा	७५२८	-	-	-	-	-
आधार - उपप्रादेशिक परिवहन अधिकारी सांगली.							

तक्ता क्रं. ७.३

महाराष्ट्र राज्य मार्ग परिवहन महामंडळाची प्रवासी वाहतूक

जिल्हा - सांगली					
अ.क्र.	बाब	२००९-१०	२०१०-११	२०११-१२	२०१०-११ च्या तुलनेत २०११-१२ मधील शेंकडा बदल
१	२	३	४	५	६
१	वर्ष अखेरीस मार्गांची संख्या	९१९	९२५	९४०	१.६२
२	मार्गांची एकूण लांबी (कि.मी.)	६०३६१.६०	६१७५९.४	६०९६४.४	-१.२९
३	मार्गांची सरासरी लांबी (कि.मी.)	६५.७	६६.८	६४.९	-२.८४
४	वर्षातील अस्तित्वात असलेल्या बसगाड्यांची संख्या	८०७	८१९	८६४	५.४९
५	रस्त्यावर धावणाऱ्या बस गाड्यांची दैनिक सरासरी संख्या	७७४	७९८	८२२	३.०१
६	प्रवाशांची दैनिक सरासरी (संख्या लाखात)	३.९१	४.०२	४.२१	४.७३
७	वाहतुकीमुळे वर्षात मिळालेले उत्पन्न (रुपये लाखात)	१८०३७.१२	२०५३९.५७	२२९४०.६९	११.६९
८	दर प्रवाशामागे मिळालेले सरासरी उत्पन्न (रुपये दर दिवशी)	१२.६४	१४.००	१४.८७	६.२१
आधार - विभागीय नियंत्रक, महाराष्ट्र राज्य मार्ग परिवहन महामंडळ, सांगली					

तक्ता क्र. ७.४

स्थानिक स्वराज्य संस्थांचे वाहतूक उपक्रम

सन २०११-१२

जिल्हा :- सांगली		स्थानिक स्वराज्य संस्थेचे नाव :- सांगली मिरज व कूपवाड शहर महानगरपालिका		
अ.क्र.	बाब	परिमाण	महानगरपालिका	महानगरपालिका
१	२	३	४	५
१	वर्षामध्ये प्रवासी वाहतूक केलेल्या एकूण अंतराची दैनिक सरासरी	कि.मी.	नि	नि
२	दैनिक सरासरी प्रवासी संख्या	संख्या		
३	परिवहन सेवेसाठी वापरात असणाऱ्या दैनिक बसेसची सरासरी संख्या (अ)स्थानिक स्वराज्य संस्था (ब) कंत्राटावर (क) इतर	संख्या	रं	रं
४	निव्वळ नफा/तोटा	लाख रु.		
५	विद्यार्थी, अपंग, वरिष्ठ नागरिक, रुग्ण यांना प्रवासी भाड्यातून सुट /सवलत दिलेली एकूण रक्कम	रुपये	क	क
टिप :- स्थानिक स्वराज्य संस्थेचे कोणताही उपक्रम नाही.				
आधार :- महानगरपालिका,सांगली				

तक्ता क्र. ७.५

पोस्ट आणि दूरध्वनी सेवा यांची आकडेवारी

जिल्हा - सांगली				संदर्भ - ३१ मार्च २०१२					
अ. क्र.	तालुका	पोस्टा- ची संख्या	पत्र- पेटयां ची संख्या	पोस्टमनां ची संख्या	पोस्टाची सुविधा असलेल्या गावांची संख्या	वैयक्तिक दूरध्वनी संख्या			सार्वजनिक दूरध्वनी केंद्रांची संख्या (PCO)
						ग्रामीण	नागरी	एकूण	
१	२	३	४	५	६	७	८	९	१०
१	शिराळा	४४	११७	२२	४५	२७२२	०	२७२२	६४१
२	वाळवा	५७	२२१	४०	५५	१२१७१	३६९४	१५८६५	१३११
३	पलूस	२२	६१	२६	३६	*	*	*	*
४	कडेगाव	३०	७२	२१	२३	**	**	**	**
५	खानापूर	३२	९३	२०	३९	८००७	२०२०	१००२७	५२५
६	आटपाडी	२१	६३	१८	२१	२६१०	०	२६१०	२१२
७	तासगाव	५५	१२५	२३	३७	१०७८९	१७३४	१२५२३	१०९५
८	मिरज	७३	३२८	९७	४८	७९८१	२८९३५	३६९१६	२२९७
९	क.महाकाळ	३६	८९	२०	३४	३८१३	०	३८१३	३४५
१०	जत	४९	१३४	३५	५३	४११३	०	४११३	९०९
एकूण जिल्हा		४१९	१३०३	३२२	३९१	५२२०६	३६३८३	८८५८९	७३३५
टिप- * स्वतंत्र फोड उपलब्ध नाही परंतु पलूस तालुक्याची माहिती तासगांव तालुक्याच्या माहितीमध्ये समाविष्ट आहे. ** स्वतंत्र फोड उपलब्ध नाही परंतु कडेगांव तालुक्याची माहिती खानापूर तालुक्याच्या माहितीमध्ये समाविष्ट आहे. आधार:- १) प्रवरअधीक्षक, डाकघर सांगली. २) सहाय्यक महाप्रबंधक, भारत संचार निगम, सांगली									

तक्ता क्र. ७.६

‘रोड प्लॅन १९८१-२००१ (सुधारीत आराखडा) नुसार जिल्ह्यातील रस्तेविकास कार्यक्रमाची प्रगती

जिल्हा - सांगली								संदर्भ :- २०११-१२		
अ.क्र.	तालुका	----- अखेर पर्यंत स्थिती								
		ग्रामीण रस्ते			इतर रस्ते			एकूण		
		लक्ष्य	साध्य	प्रत्यक्ष खर्च	लक्ष्य	साध्य	प्रत्यक्ष खर्च	लक्ष्य	साध्य	प्रत्यक्ष खर्च
१	२	३	४	५	६	७	८	९	१०	११
१	शिराळा									
२	वाळवा									
३	पलूस									
४	कडेगाव									
५	खानापूर									
६	आटपाडी		नि		रं			क		
७	तासगाव									
८	मिरज									
९	क.महांकाळ									
१०	जत									
एकूण जिल्हा										

तक्ता क्र. ७.७									
प्रकार व पृष्ठभाग यानुसार रस्त्यांची लांबी									
जिल्हा:- सांगली					(लांबी :- कि.मी.मध्ये)		संदर्भ - ३१ मार्च २०१२		
अ. क्र.	बाब	रस्त्याचा प्रकार							
		राष्ट्रीय महामार्ग	द्रतगती मार्ग	प्रमुख राज्य महामार्ग	राज्य महामार्ग	प्रमुख जिल्हा रस्ते	इतर जिल्हा रस्ते	ग्रामीण रस्ते	एकूण रस्त्याची लांबी
(१)	(२)	(३)	(४)	(५)	(६)	(७)	(८)	(९)	(१०)
१	सिमेंट कॉक्रीट								
	अ) सा.बां.वि.	०	०	०	०	०	०	०	०
	ब)जिल्हा परिषद	०	०	०	०	०	०	०	०
	क) न.पा./म.न.पा.	०	०	०	०	०	४४	०	४४
२	डांबरी								
	अ) सा.बां.वि.	३०	०	१०७	८०८	११४	०	०	१०५९
	ब) जिल्हा परिषद	०	०	०	६	१८४०	१६९६	१३५८	४९००
	क) न.पा./म.न.पा.	०	०	०	०	०	४३४	०	४३४
३	खडीचे								
	अ) सा.बां.वि.	०	०	०	०	०	०	०	०
	ब) जिल्हा परिषद	०	०	०	०	१२७	४८२	६६९	१२७८
	क) न.पा./म.न.पा.	०	०	०	०	०	१३२	०	१३२
४	इतर माल वापरून केलेले								
	अ) सा.बां.वि.	०	०	०	१०	०	०	०	१०
	ब) जिल्हा परिषद	०	०	०	०	११७	५६२	१२९९	१९७८
	क) न.पा./म.न.पा.	०	०	०	०	०	१३४	०	१३४
५	एकूण लांबी								
	अ) सा.बां.वि.	३०	०	१०७	८१८	११४	०	०	१०६९
	ब) जिल्हा परिषद	०	०	०	६	२०८४	२७४०	३३२६	८१५६
	क) न.पा./म.न.पा.	०	०	०	०	०	७४४	०	७४४
जिल्हा एकूण		३०	०	१०७	८२४	२१९८	३४८४	३३२६	९९६९
आधार :- १)कार्यकारी अभियंता,सार्वजनिक बांधकाम विभाग (प) २)कार्यकारी अभियंता,सार्वजनिक बांधकाम विभाग मिरज ३) कार्यकारी अभियंता, इ व द जि.प.सांगली. ४) मुख्याधिकारी न.पा ५)आयुक्त,मनपा सांगली									

तक्ता क्रं. ७.८																	
तालुक्यातील रस्ते																	
जिल्हा :- सांगली														संदर्भ - ३१ मार्च २०१२		लांबी (कि.मी.)	
अनु.	तहसील	रस्त्यांची लांबी (कि.मी.)								पृष्ठभागानुसार रस्त्यांची लांबी				प्रति शंभर चौ.कि.मी.क्षेत्रफळा मागे रस्त्यांची लांबी			
		राष्ट्रीय महामार्ग	द्रतगती मार्ग	प्रमुख राज्य महामार्ग	राज्य महामार्ग	प्रमुख जिल्हा मार्ग	इतर जिल्हा मार्ग	ग्राम मार्ग	एकूण लांबी	अपृष्ठीकित	पृष्ठीकित						
											खडोचे	डांबरी /सिमेंट काँक्रीट	एकूण	पृष्ठीकित	एकूण		
१	२	३	४	५	६	७	८	९	१०	११	१२	१३	१४	१५	१६		
१	शिराळा	०	०	०	४६.९०	२२६.००	२३८.०२	३३८.२६	८४९.१८	१५१.४	५४.४६	६४३.३२	६९७.७८	१०९.१९	१३२.८८		
२	वाळवा	३०	०	०	७४.०५	२१७.४१	४९४.८८	३४३.३०	११५९.६४	१४६.११	१४०.०३	८७३.४९	१०१३.५२	१३१.१४	१५०.०५		
३	पलूस	०	०	०	४८.४०	१२४.५०	११२.८९	८०.२६	३६६.०५	३७.४९	२०.८७	३०७.६९	३२८.५६	११८.९५	१३२.५३		
४	कडेगाव	०	०	०	४०.६०	१५३.१०	१५३.३२	२५७.३३	६०४.३५	९६.३६	६१.०९	४४६.९०	५०७.९९	८७.८३९	१०४.५०		
५	खानापूर	०	०	०	१००.८९	१२६.९१	३५३.६८	२१०.१९	७९१.६७	१२५.८८	११२.१४	५५३.६५	६६५.७९	८९.४४९	१०६.३६		
६	आटपाडी	०	०	०	६४.८५	२२५.८०	२८६.९५	२२३.०५	८००.६५	१५५.४१	१२५.६४	५१९.६०	६४५.२४	७७.७१५	९६.४३		
७	तासगाव	०	०	०	९०.५०	२२७.२७	३६७.०८	२५२.२८	९३७.१३	१६६.०९	९१.१४	६७९.८९	७७१.०३	८०.४१६	९७.७४		
८	मिरज	०	०	२९.१०	१२४.८४	२४६.३५	७२२.४९	५१८.२१	१६४०.९९	३६९.४७	१८५.९१	१०८५.६१	१२७१.५२	१३७.३	१७७.१९		
९	क.महाकाळ	०	०	३५.००	४३.०९	२५४.२२	२३१.६४	४७४.१२	१०३८.०७	२९५.५२	२५६.६२	४८५.१२	७४२.५४	१०१.१६	१४१.४१		
१०	जत	०	०	४२.४७	१९०.१४	३९७.१४	५२२.६४	६२९.००	१७८१.३९	५७८.७५	३६२.३८	८४०.२६	१२०२.६४	५४.७६४	८१.१२		
एकूण जिल्हा		३०.००	०.००	१०६.५७	८२४.२६	२१९८.७०	३४८३.५९	३३२६.००	९९६९.१२	२१२२.४८	१४१०.२८	६४३६.३३	७८४६.६१	९०.६४९	११५.१७		
आधार :- १)कार्यकारी अभियंता,सार्वजनिक बांधकाम विभाग (प) २)कार्यकारी अभियंता,सार्वजनिक बांधकाम विभाग मिरज अभियंता, इ व द जि.प.सांगली. ४) मुख्याधिकारी न.पा ५)आयुक्त,मनपा सांगली														३) कार्यकारी			

तक्ता क्र. ७.९

पिण्याच्या पाण्याच्या सोयी व टंचाई संबंधी केलेल्या उपाययोजना

जिल्हा - सांगली								संदर्भ : २०११-१२				
अ.क्र	बाबी	तालुका										जिल्हा एकूण
		शिराळा	वाळवा	पलूस	कडेगाव	खानापूर	आटपाडी	तासगाव	मिरज	क.महांकाळ	जत	
१	२	३	४	५	६	७	८	९	१०	११	१२	१३
१	वस्ती असलेल्या गावांची एकूण संख्या	९५	९६	३५	५५	६५	६०	६८	६५	६०	१२५	७२४
२	गावातील वाड्या/वस्त्यांची संख्या	२४७	३२८	९७	३१६	३०७	५१२	४२३	४५८	४९४	१४२१	४६०३
३	बारा महिने पुरेसे पाणी उपलब्ध असलेल्या											
	३.१ गावांची संख्या	९४	९६	३६	५०	५०	३९	६४	६२	५५	६६	६१२
	३.२ त्याखालील वाड्या / वस्त्यांची संख्या	२४७	३२८	९७	२९८	२४५	२१८	२७५	४१३	४५०	१०४१	३६१२
४	त्यापैकी नळाने पाणी पुरवठा योजनेद्वारे पाणी											
	४.१ गावांची संख्या	९२	९४	३४	५०	५०	३९	६४	६२	५५	६६	६०६
	४.२ त्याखालील वाड्या / वस्त्यांची संख्या	२१८	७७	३६	५५	६४	६०	७०	९४	८०	७७	८३१
५	पिण्याच्या पाण्याची टंचाई असलेली गावे व											
	अ) एकूण टंचाईग्रस्त गावे (संख्या)	०	०	०	५	१५	२१	४	३	५	५९	११२
	ब) एकूण वाड्या/वस्त्या (संख्या)	०	०	०	१८	६२	२९४	१४८	४५	४४	३८०	९९१
	बृहत आराखड्यानुसार											
	अ) एकूण टंचाईग्रस्त गावे	०	०	०	०	०	०	०	०	०	०	०
	ब) एकूण टंचाईग्रस्त वाड्या / वस्त्या	०	०	०	०	०	०	०	०	०	०	०
६	केलेली उपाययोजना											
	अ) टँकरने पुरवठा होणा-या											
	गावांची संख्या	०	०	०	५	१५	२१	४	३	५	५९	११२
	गावांतील वाड्या/वस्त्यांची संख्या	०	०	०	१८	६२	२९४	१४८	४५	४४	३८०	९९१
	टँकरची संख्या	०	०	०	६	१४	३७	१२	६	३९	६६	१८०
	ब) बैलगाडीने पुरवठा होणा-या											
	गावांची संख्या	०	०	०	०	०	०	०	०	०	०	०
	गावांतील वाड्या/वस्त्यांची संख्या	०	०	०	०	०	०	०	०	०	०	०
	बैलगाड्यांची संख्या	०	०	०	०	०	०	०	०	०	०	०
	क) इतर साधनांनी पुरवठा होणा-या											
	गावांची संख्या	०	०	०	०	०	०	०	०	०	०	०
	गावांतील वाड्या/वस्त्यांची संख्या	०	०	०	०	०	०	०	०	०	०	०
	साधने संख्या (विंथन विहीर)	०	०	०	१०	२२	२९	२२	२०	१९	१०५	२२७
आधार - कार्यकारी अभियंता, ग्रामीण पाणीपुरवठा, जिल्हा परिषद, सांगली												

तक्ता क्रं. ७.१०

अनुसूचित जाती व नवबौद्ध वेयाक्तिक नळजोडणी

अ.क्र.	तालुका	ग्रामिण भाग	संदर्भ वर्ष : २०११-१२
		लाभार्थी (संख्या)	खर्च (लाखात)
१	२	३	४
१	शिराळा	नि	नि
२	वाळवा		
३	पलूस		
४	कडेगाव		
५	खानापूर		
६	आटपाडी	रं	रं
७	तासगाव		
८	मिरज		
९	क.महांकाळ		
१०	जत	क	क
एकूण जिल्हा			
आधार : कार्यकारी अभियंता, ग्रामिण पाणी पुरवठा विभाग, जिल्हापरिषद			

तक्ता क्र. ७-११

ग्रामीण भागात शौचालयाची सुविधा असणाऱ्या कुटूंबांची संख्या

जिल्हा :- सांगली							संदर्भ वर्ष : मार्च - २०१२		
अ. क्र.	तालुका	दारिद्र्य रेषेखालील				दारिद्र्य रेषेवरील			
		एकूण कुटूंबे	शौचलये असलेली	शौचलये नसलेली	शौचालये नसलेल्या कुटूंबांची टक्केवारी	एकूण कुटूंबे	शौचलये असलेली	शौचलये नसलेली	शौचालये नसलेल्या कुटूंबांची टक्केवारी
१	२	३	४	५	६	७	८	९	१०
१	शिराळा	५५४३	५४७०	७३	१.३२	२३५६१	२२८००	७६१	३.२३
२	वाळवा	१०५५३	८८३८	१७१५	१६.२५	४९५४९	४४५४७	५००२	१०.१०
३	पलूस	५१३०	४६६१	४६९	९.१४	२०५९१	१८५२२	२०६९	१०.०५
४	कडेगांव	४६६८	४४४४	२२४	४.८०	१८०३१	१५५१०	२५२१	१३.९८
५	खानापूर	४२८१	४११६	१६५	३.८५	१७४४२	१६४६०	९८२	५.६३
६	आटपाडी	४३३९	३९८६	३५३	८.१४	१७४५४	१५८८१	१५७३	९.०१
७	तासगांव	६८९८	६७१९	१७९	२.५९	३००५८	२९६६१	३९७	१.३२
८	मिरज	११८३४	९५५०	२२८४	१९.३०	४६५८८	३९३८८	७२००	१५.४५
९	कवठे महांकाळ	५०५१	४४७८	५७३	११.३४	२०४६०	१८४९०	१९७०	९.६३
१०	जत	९९१०	९८२०	९०	०.९१	३६७८४	३२८५४	३९३०	१०.६८
	एकूण	६८२०७	६२०८२	६१२५	८.९८	२८०५१८	२५४११३	२६४०५	९.४१

आधार - उपमुख्य कार्यकारी अधिकारी(प्रा.पं.), जिल्हा परिषद, सांगली

आधार - उपमुख्य कार्यकारी अधिकारी(ग्रा.पं.), जिल्हा परिषद, सांगली

तक्ता क्रं. ८.१
जिल्ह्यातील प्राथमिक शाळांबाबतची माहिती

जिल्हा - सांगली								संदर्भ वर्ष : २०११-१२				
अ.क्र.	तालुका	बाब	शासकीय शाळा					स्थानिक स्वराज्य संस्थांच्या शाळा				
			संख्या	शिक्षकांची संख्या	विद्यार्थ्यांची संख्या		स्वच्छता गृहांची सुविधा असलेल्या शाळा	संख्या	शिक्षकांची संख्या	विद्यार्थ्यांची संख्या		स्वच्छता गृहांची सुविधा असलेल्या शाळा
					मुले	मुली				मुले	मुली	
१	२	३	४	५	६	७	८	९	१०	११	१२	१३
१	शिराळा	एकूण	०	०	०	०	०	१४७	४९९	५१५२	४८०४	१४७
		पैकी मुलींकरिता	०	०	०	०	०	४	२८	०	६९९	४
२	वाळवा	एकूण	०	०	०	०	०	१८९	९०७	११९८१	११०३६	१७५
		पैकी मुलींकरिता	०	०	०	०	०	१०	७०	०	२०२५	१०
३	पलूस	एकूण	०	०	०	०	०	८२	३२०	४१०९	३७७८	८०
		पैकी मुलींकरिता	०	०	०	०	०	८	३८	०	९५०	८
४	कडेगांव	एकूण	०	०	०	०	०	८३	३५७	४४१३	४०८२	८२
		पैकी मुलींकरिता	०	०	०	०	०	०	०	०	०	०
५	खानापूर	एकूण	०	०	०	०	०	१२३	४९२	५९८६	५६५२	१०४
		पैकी मुलींकरिता	०	०	०	०	०	१	५	०	२१५	०
६	आटपाडी	एकूण	०	०	०	०	०	१८४	५६९	५८४९	५६१९	१८३
		पैकी मुलींकरिता	०	०	०	०	०	६	४४	०	११९७	६
७	तासगांव	एकूण	०	०	०	०	०	१५४	७४९	९४०५	८३७७	१३३
		पैकी मुलींकरिता	०	०	०	०	०	७	६०	०	१६३८	७
८	मिरज	एकूण	१	२	८	९	१	२२६	१२४१	१७२१३	१६६७८	२१७
		पैकी मुलींकरिता	०	०	०	०	०	२२	१६९	०	४८२१	२२
९	क.महांकाळ	एकूण	०	०	०	०	०	१३९	५०८	५८७४	५३८८	१३९
		पैकी मुलींकरिता	०	०	०	०	०	८	४०	०	१०३८	८
१०	जत	एकूण	०	०	०	०	०	४२६	१४७२	१६३२८	१५९०४	४१४
		पैकी मुलींकरिता	०	०	०	०	०	७	३७	०	९५५	७
	एकूण जिल्हा	एकूण	१	२	८	९	१	१७५३	७११४	८६३१०	८१३१८	१६७४
		पैकी मुलींकरिता	०	०	०	०	०	७३	४९१	०	१३५३८	७२

जिल्ह्यातील प्राथमिक शाळांबाबतची माहिती

जिल्हा - सांगली										संदर्भ वर्ष : २०११-१२		
अ.क्र.	तालुका	बाब	खाजगी अनुदानित शाळा					खाजगी विना अनुदानित शाळा				
			संख्या	शिक्षकांची संख्या	विद्यार्थ्यांची संख्या		स्वच्छता गृहांची सुविधा असलेल्या शाळा	संख्या	शिक्षकांची संख्या	विद्यार्थ्यांची संख्या		स्वच्छता गृहांची सुविधा असलेल्या शाळा
					मुले	मुली				मुले	मुली	
१	२	३	१४	१५	१६	१७	१८	१९	२०	२१	२२	२३
१	शिराळा	एकूण	७	५२	१२०८	७३५	७	६	३९	६८९	४३३	६
		पैकी मुलींकरिता	०	०	०	०	०	०	०	०	०	०
२	वाळवा	एकूण	३२	२०७	५३५९	४००५	२९	२७	१४०	२५७२	१२९८	२७
		पैकी मुलींकरिता	१	४	०	१९३	१	०	०	०	०	०
३	पलूस	एकूण	१३	६२	१४३१	९७७	१३	१०	५९	१०२४	६३९	१०
		पैकी मुलींकरिता	०	०	०	०	०	०	०	०	०	०
४	कडेगांव	एकूण	१	८	२५२	१६६	१	४	१७	१८३	१०६	४
		पैकी मुलींकरिता	०	०	०	०	०	०	०	०	०	०
५	खानापूर	एकूण	६	४२	१०५९	७७९	६	१४	७१	१२५२	७५१	१४
		पैकी मुलींकरिता	०	०	०	०	०	०	०	०	०	०
६	आटपाडी	एकूण	३	१९	४२६	२८१	३	८	३०	५३५	२४३	६
		पैकी मुलींकरिता	०	०	०	०	०	०	०	०	०	०
७	तासगांव	एकूण	१२	६८	१४४९	१०७६	१२	११	४७	८७३	४२६	११
		पैकी मुलींकरिता	०	०	०	०	०	०	०	०	०	०
८	मिरज	एकूण	७२	६५१	१६७१५	१२७९५	७१	७१	४०२	८५२२	६८७४	७१
		पैकी मुलींकरिता	१	९	०	५१८	१	१	७	०	६१	१
९	क.महांकाळ	एकूण	७	६०	१२४६	७९५	७	६	३०	४७३	२६१	४
		पैकी मुलींकरिता	०	०	०	०	०	०	०	०	०	०
१०	जत	एकूण	१८	१२२	२६७९	१७२२	१६	१५	५६	७७६	५२०	१४
		पैकी मुलींकरिता	०	०	०	०	०	०	०	०	०	०
	एकूण जिल्हा	एकूण	१७१	१२९१	३१८२४	२३३३१	१६५	१७२	८९१	१६८९९	११५५१	१६७
		पैकी मुलींकरिता	२	१३	०	७११	२	१	७	०	६१	१

जिल्ह्यातील प्राथमिक शाळांबाबतची माहिती

जिल्हा - सांगली			संदर्भ वर्ष : २०११-१२				
अ.क्र.	तालुका	बाब	एकूण शाळा				
			संख्या	शिक्षकांची संख्या	विद्यार्थ्यांची संख्या		स्वच्छता गृहांची सुविधा असलेल्या शाळा
					मुले	मुली	
१	२	३	२४	२५	२६	२७	२८
१	शिराळा	एकूण	१६०	५९०	७०४९	५९७२	१६०
		पैकी मुलींकरिता	४	२८	०	६९९	४
२	वाळवा	एकूण	२४८	१२५४	१९९१२	१६३३९	२३१
		पैकी मुलींकरिता	११	७४	०	२२१८	११
३	पलूस	एकूण	१०५	४४१	६५६४	५३९४	१०३
		पैकी मुलींकरिता	८	३८	०	९५०	८
४	कडेगांव	एकूण	८८	३८२	४८४८	४३५४	८७
		पैकी मुलींकरिता	०	०	०	०	०
५	खानापूर	एकूण	१४३	६०५	८२९७	७१८२	१२४
		पैकी मुलींकरिता	१	५	०	२१५	०
६	आटपाडी	एकूण	१९५	६१८	६८१०	६१४३	१९२
		पैकी मुलींकरिता	६	४४	०	११९७	६
७	तासगांव	एकूण	१७७	८६४	११७२७	९८७९	१५६
		पैकी मुलींकरिता	७	६०	०	१६३८	७
८	मिरज	एकूण	३७०	२२९६	४२४५८	३६३५६	३६०
		पैकी मुलींकरिता	२४	१८५	०	५४००	२४
९	क.महांकाळ	एकूण	१५२	५९८	७५९३	६४४४	१५०
		पैकी मुलींकरिता	८	४०	०	१०३८	८
१०	जत	एकूण	४५९	१६५०	१९७८३	१८१४६	४४४
		पैकी मुलींकरिता	७	३७	०	९५५	७
	एकूण जिल्हा	एकूण	२०९७	९२९८	१३५०४१	११६२०९	२००७
		पैकी मुलींकरिता	७६	५११	०	१४३१०	७५

टिप : सदर तक्त्यामध्ये शिक्षण विभाग प्रार्थमिक यांच्या अखत्यारीत येण-या फक्त प्राथमिक (१ली ते ७वी) या वर्गाची माहिती देणेत आलेली आहे.

आधार : शिक्षणाधिकारी, प्राथमिक

तक्ता क्र. ८.२
जिल्ह्यातील माध्यमिक शाळांबाबतची माहिती

जिल्हा - सांगली								संदर्भ वर्ष : २०११-१२				
अ.क्र.	तालुका	बाब	शासकीय शाळा					स्थानिक स्वराज्य संस्थांच्या शाळा				
			संख्या	शिक्षकांची संख्या	विद्यार्थ्यांची संख्या		स्वच्छता गृहांची सुविधा असलेल्या शाळा	संख्या	शिक्षकांची संख्या	विद्यार्थ्यांची संख्या		स्वच्छता गृहांची सुविधा असलेल्या शाळा
					मुले	मुली				मुले	मुली	
१	२	३	४	५	६	७	८	९	१०	११	१२	१३
१	शिराळा	एकूण	०	०	०	०	०	०	०	०	०	०
		पैकी मुलीकरिता	०	०	०	०	०	०	०	०	०	०
२	वाळवा	एकूण	०	०	०	०	०	०	०	०	०	०
		पैकी मुलीकरिता	०	०	०	०	०	०	०	०	०	०
३	पलूस	एकूण	०	०	०	०	०	०	०	०	०	०
		पैकी मुलीकरिता	०	०	०	०	०	०	०	०	०	०
४	कडेगांव	एकूण	०	०	०	०	०	०	०	०	०	०
		पैकी मुलीकरिता	०	०	०	०	०	०	०	०	०	०
५	खानापूर	एकूण	०	०	०	०	०	०	०	०	०	०
		पैकी मुलीकरिता	०	०	०	०	०	०	०	०	०	०
६	आटपाडी	एकूण	०	०	०	०	०	०	०	०	०	०
		पैकी मुलीकरिता	०	०	०	०	०	०	०	०	०	०
७	तासगांव	एकूण	०	०	०	०	०	०	०	०	०	०
		पैकी मुलीकरिता	०	०	०	०	०	०	०	०	०	०
८	मिरज	एकूण	०	०	०	०	०	१	५०	११०५	४६५	१
		पैकी मुलीकरिता	०	०	०	०	०	०	०	०	०	०
९	क.महांकाळ	एकूण	०	०	०	०	०	०	०	०	०	०
		पैकी मुलीकरिता	०	०	०	०	०	०	०	०	०	०
१०	जत	एकूण	०	०	०	०	०	०	०	०	०	०
		पैकी मुलीकरिता	०	०	०	०	०	०	०	०	०	०
	एकूण जिल्हा	एकूण	०	०	०	०	०	१	५०	११०५	४६५	१
		पैकी मुलीकरिता	०	०	०	०	०	०	०	०	०	०

तक्ता क्र. ८.२
जिल्ह्यातील माध्यमिक शाळांबाबतची माहिती

जिल्हा - सांगली								संदर्भ वर्ष : २०११-१२				
अ.क्र.	तालुका	बाब	खाजगी अनुदानित शाळा					खाजगी विना अनुदानित शाळा				
			संख्या	शिक्षकांची संख्या	विद्यार्थ्यांची संख्या		स्वच्छता गृहांची सुविधा असलेल्या शाळा	संख्या	शिक्षकांची संख्या	विद्यार्थ्यांची संख्या		स्वच्छता गृहांची सुविधा असलेल्या शाळा
					मुले	मुली				मुले	मुली	
१	२	३	१४	१५	१६	१७	१८	१९	२०	२१	२२	२३
१	शिराळा	एकूण	२७	२४६	३०९९	२९५८	२७	४	२४	२७१	२५२	४
		पैकी मुलींकरिता	१	९	०	१७७	१	०	०	०	०	०
२	वाळवा	एकूण	५८	६५२	९८७२	८८२१	५८	१०	६७	९०६	४३९	१०
		पैकी मुलींकरिता	१०	१०९	०	३४०६	१०	०	०	०	०	०
३	पलूस	एकूण	२०	२४७	३४३५	३१३२	२०	४	२३	५२५	६०	४
		पैकी मुलींकरिता	४	३४	०	७००	४	०	०	०	०	०
४	कडेगांव	एकूण	२१	२६६	३९०१	३७३७	२१	०	०	०	०	०
		पैकी मुलींकरिता	१	१४	०	४९२	१	०	०	०	०	०
५	खानापूर	एकूण	२६	२३८	२८८८	३१९८	२६	७	३९	५३३	४३३	७
		पैकी मुलींकरिता	०	०	०	०	०	०	०	०	०	०
६	आटपाडी	एकूण	२२	२०६	२६५८	३१४२	२२	६	३०	३३४	२१८	६
		पैकी मुलींकरिता	३	३१	०	७८४	३	०	०	०	०	०
७	तासगांव	एकूण	३०	३४४	५४५३	५३१४	३०	४	२५	१७९	१३७	४
		पैकी मुलींकरिता	२	२५	०	९६३	२	०	०	०	०	०
८	मिरज	एकूण	७३	९५९	१७०५२	१३९१२	७३	३४	१९४	२५८५	१८३९	३४
		पैकी मुलींकरिता	११	१२६	०	४०३१	११	०	०	०	०	०
९	क.महांकाळ	एकूण	२७	२६९	४१६७	३७९५	२७	२	८	१०२	६३	२
		पैकी मुलींकरिता	१	१०	०	३३२	१	०	०	०	०	०
१०	जत	एकूण	४८	३७७	५७०८	४६४२	४८	२१	१०२	१००८	९३४	२१
		पैकी मुलींकरिता	१	०	०	०	१	०	०	०	०	०
	एकूण जिल्हा	एकूण	३५२	३८०४	५८२३३	५२६५१	३५२	९२	५१२	६४४३	४३७५	९२
		पैकी मुलींकरिता	३४	३५८	०	१०८८५	३४	०	०	०	०	०

तक्ता क्र. ८.२

जिल्ह्यातील माध्यमिक शाळांबाबतची माहिती

जिल्हा - सांगली			संदर्भ वर्ष : २०११-१२				
अ.क्र.	तालुका	बाव	एकूण शाळा				
			संख्या	शिक्षकांची संख्या	विद्यार्थ्यांची संख्या		स्वच्छता गृहांची सुविधा असलेल्या शाळा
					मुले	मुली	
१	२	३	२४	२५	२६	२७	२८
१	शिराळा	एकूण	३१	२७०	३३७०	३२१०	३१
		पैकी मुलींकरिता	१	९	०	१७७	१
२	वाळवा	एकूण	६८	७१९	१०७७८	९२६०	६८
		पैकी मुलींकरिता	१०	१०९	०	३४०६	१०
३	पलूस	एकूण	२४	२७०	३९६०	३१९२	२४
		पैकी मुलींकरिता	४	३४	०	७००	४
४	कडेगांव	एकूण	२१	२६६	३९०१	३७३७	२१
		पैकी मुलींकरिता	१	१४	०	४९२	१
५	खानापूर	एकूण	३३	२७७	३४२१	३६३१	३३
		पैकी मुलींकरिता	०	०	०	०	०
६	आटपाडी	एकूण	२८	२३६	२९९२	३३६०	२८
		पैकी मुलींकरिता	३	३१	०	७८४	३
७	तासगांव	एकूण	३४	३६९	५६३२	५४५१	३४
		पैकी मुलींकरिता	२	२५	०	९६३	२
८	मिरज	एकूण	१०८	१२०३	२०७४२	१६२१६	१०८
		पैकी मुलींकरिता	११	१२६	०	४०३१	११
९	क.महांकाळ	एकूण	२९	२७७	४२६९	३८५८	२९
		पैकी मुलींकरिता	१	१०	०	३३२	१
१०	जत	एकूण	६९	४७९	६७१६	५५७६	६९
		पैकी मुलींकरिता	१	०	०	०	१
	एकूण जिल्हा	एकूण	४४५	४३६६	६५७८१	५७४९१	४४५
		पैकी मुलींकरिता	३४	३५८	०	१०८८५	३४

टिप : सदर तक्त्यामध्ये माध्यमिक शिक्षण विभाग यांच्या अखत्यारीत येण-या फक्त माध्यमिक (५ली ते १०वी) यां वर्गाची माहिती देणेत आलेली आहे. काही प्रमाणात ज्या ११ वी १२ ही माध्यमिक शाळेस जोडून आहेत त्यांचा ही समावेश येथे केलेला आहे.

आधार : शिक्षणाधिकारी, माध्यमिक

तक्ता क्र. ८.३
जिल्ह्यातील उच्च माध्यमिक शाळांबाबतची माहिती

जिल्हा - सांगली			संदर्भ वर्ष : २०११-१२									
अ.क्र.	तालुका	बाब	शासकीय शाळा					स्थानिक स्वराज्य संस्थांच्या शाळा				
			संख्या	शिक्षकांची संख्या	विद्यार्थ्यांची संख्या		स्वच्छता गृहांची सुविधा असलेल्या शाळा	संख्या	शिक्षकांची संख्या	विद्यार्थ्यांची संख्या		स्वच्छता गृहांची सुविधा असलेल्या शाळा
					मुले	मुली				मुले	मुली	
१	२	३	४	५	६	७	८	९	१०	११	१२	१३
१	शिराळा	एकूण	०	०	०	०	०	०	०	०	०	०
		पैकी मुलींकरिता	०	०	०	०	०	०	०	०	०	०
२	वाळवा	एकूण	०	०	०	०	०	०	०	०	०	०
		पैकी मुलींकरिता	०	०	०	०	०	०	०	०	०	०
३	पलूस	एकूण	१	२२	२६४	१५६	१	०	०	०	०	०
		पैकी मुलींकरिता	०	०	०	०	०	०	०	०	०	०
४	कडेगांव	एकूण	०	०	०	०	०	०	०	०	०	०
		पैकी मुलींकरिता	०	०	०	०	०	०	०	०	०	०
५	खानापूर	एकूण	०	०	०	०	०	०	०	०	०	०
		पैकी मुलींकरिता	०	०	०	०	०	०	०	०	०	०
६	आटपाडी	एकूण	०	०	०	०	०	०	०	०	०	०
		पैकी मुलींकरिता	०	०	०	०	०	०	०	०	०	०
७	तासगांव	एकूण	०	०	०	०	०	०	०	०	०	०
		पैकी मुलींकरिता	०	०	०	०	०	०	०	०	०	०
८	मिरज	एकूण	०	०	०	०	०	०	०	०	०	०
		पैकी मुलींकरिता	०	०	०	०	०	०	०	०	०	०
९	क.महाकाळ	एकूण	०	०	०	०	०	०	०	०	०	०
		पैकी मुलींकरिता	०	०	०	०	०	०	०	०	०	०
१०	जत	एकूण	०	०	०	०	०	०	०	०	०	०
		पैकी मुलींकरिता	०	०	०	०	०	०	०	०	०	०
	एकूण जिल्हा	एकूण	१	२२	२६४	१५६	१	०	०	०	०	०
		पैकी मुलींकरिता	०	०	०	०	०	०	०	०	०	०

तक्ता क्र. ८.३
जिल्ह्यातील उच्च माध्यमिक शाळांबाबतची माहिती

जिल्हा - सांगली									संदर्भ वर्ष : २०११-१२			
अ.क्र.	तालुका	बाब	खाजगी अनुदानित शाळा					खाजगी विनाअनुदानित शाळा				
			संख्या	शिक्षकांची संख्या	विद्यार्थ्यांची संख्या		स्वच्छता गृहांची सुविधा असलेल्या शाळा	संख्या	शिक्षकांची संख्या	विद्यार्थ्यांची संख्या		स्वच्छता गृहांची सुविधा असलेल्या शाळा
					मुले	मुली				मुले	मुली	
१	२	३	१४	१५	१६	१७	१८	१९	२०	२१	२२	२३
१	शिराळा	एकूण	१७	३५१	६०१६	४४०६	१७	०	०	०	०	०
		पैकी मुलींकरिता	२	३५	०	९८६	२	०	०	०	०	०
२	वाळवा	एकूण	२३	६२४	१२१८२	९४४५	२३	१	१६	४५३	६९	१
		पैकी मुलींकरिता	२	५६	०	१५५७	२	०	०	०	०	०
३	पलूस	एकूण	८	२६५	५५६०	४१३६	८	१	२१	२०८	१६५	१
		पैकी मुलींकरिता	१	१८	०	५२८	१	०	०	०	०	०
४	कडेगांव	एकूण	७	१४६	३०४४	२६७८	७	०	०	०	०	०
		पैकी मुलींकरिता	०	०	०	०	०	०	०	०	०	०
५	खानापूर	एकूण	९	२१८	४३५०	३९०६	९	१	२०	२१०	१००	१
		पैकी मुलींकरिता	०	०	०	०	०	०	०	०	०	०
६	आटपाडी	एकूण	१०	२३९	४८३८	३७८३	१०	२	१९	२४४	१५७	२
		पैकी मुलींकरिता	१	३२	०	१२६८	१	०	०	०	०	०
७	तासगांव	एकूण	१०	३०२	६२७७	४७३४	१०	०	०	०	०	०
		पैकी मुलींकरिता	०	०	०	०	०	०	०	०	०	०
८	मिरज	एकूण	३१	९३६	१७६६६	१७२५७	३१	१	७	२०८	११३	१
		पैकी मुलींकरिता	८	२२३	०	८५७६	८	०	०	०	०	०
९	क.महांकाळ	एकूण	७	१५९	३०२६	३०७७	७	०	०	०	०	०
		पैकी मुलींकरिता	१	२७	०	१२३०	१	०	०	०	०	०
१०	जत	एकूण	२२	५९२	१२०६८	९२५४	२२	०	०	०	०	०
		पैकी मुलींकरिता	०	०	०	०	०	०	०	०	०	०
	एकूण जिल्हा	एकूण	१४४	३८३२	७५०२७	६२६७६	१४४	६	८३	१३२३	६०४	६
		पैकी मुलींकरिता	१५	३९१	०	१४१४५	१५	०	०	०	०	०

जिल्हा - सांगली			संदर्भ वर्ष : २०११-१२				
अ.क्र.	तालुका	बाब	एकूण शाळा				
			संख्या	शिक्षकांची संख्या	विद्यार्थ्यांची संख्या		स्वच्छता गृहांची सुविधा असलेल्या शाळा
					मुले	मुली	
१	२	३	२४	२५	२६	२७	२८
१	शिराळा	एकूण	१७	३५१	६०१६	४४०६	१७
		पेकी मुलांकरिता	२	३५	०	९८६	२
२	वाळवा	एकूण	२४	६४०	१२६३५	९५१४	२४
		पेकी मुलांकरिता	२	५६	०	१५५७	२
३	पलूस	एकूण	१०	३०८	६०३२	४४५७	१०
		पेकी मुलांकरिता	१	१८	०	५२८	१
४	कडेगांव	एकूण	७	१४६	३०४४	२६७८	७
		पेकी मुलांकरिता	०	०	०	०	०
५	खानापूर	एकूण	१०	२३८	४५६०	४००६	१०
		पेकी मुलांकरिता	०	०	०	०	०
६	आटपाडी	एकूण	१२	२५८	५०८२	३९४०	१२
		पेकी मुलांकरिता	१	३२	०	१२६८	१
७	तासगांव	एकूण	१०	३०२	६२७७	४७३४	१०
		पेकी मुलांकरिता	०	०	०	०	०
८	मिरज	एकूण	३२	९४३	१७८७४	१७३७०	३२
		पेकी मुलांकरिता	८	२२३	०	८५७६	८
९	क.महाकाळ	एकूण	७	१५९	३०२६	३०७७	७
		पेकी मुलांकरिता	१	२७	०	१२३०	१
१०	जत	एकूण	२२	५९२	१२०६८	९२५४	२२
		पेकी मुलांकरिता	०	०	०	०	०
	एकूण जिल्हा	एकूण	१५१	३९३७	७६६१४	६३४३६	१५१
		पेकी मुलांकरिता	१५	३९१	०	१४१४५	१५

टिप : ज्या माध्यमिक शाळा उच्चमाध्यमीक शाळेरी सलंगन आहेत त्यांची माहिती सदर तक्त्यामध्ये समाविष्ट केलेली आहे.

आधार : शिक्षणाधिकारी, माध्यमिक

तक्ता क्र. ८.४

शैक्षणिक संस्थांतील अनुसूचित जातीच्या विद्यार्थ्यांची संख्या

जिल्हा सांगली.												
संदर्भ वर्ष : २०११-१२												
अ. क्र.	तालुका	बाब	प्राथमिक विद्यार्थी					माध्यमिक विद्यार्थी				
			शासकीय	स्थानिक संस्था	खाजगी		एकूण	शासकीय	स्थानिक संस्था	खाजगी		एकूण
					अनुदानित	विना अनुदानित				अनुदानित	विना अनुदानित	
१	२	३	४	५	६	७	८	४	५	६	७	८
१	शिराळा	एकूण	०	११५३	१३७	९९	१३८९	०	०	६९३	४२	७३५
		पैकी मुली	०	५६१	५०	४५	६५६	०	०	३८३	१७	४००
२	वाळवा	एकूण	०	३४६६	११३०	२७५	४८७१	०	०	२४६८	९८	२५६६
		पैकी मुली	०	१७०४	५२९	१२१	२३५४	०	०	११२४	३०	११५४
३	पलूस	एकूण	०	१३५८	२३६	१२६	१७२०	०	०	८८०	२९	९०९
		पैकी मुली	०	६६५	९२	४९	८०६	०	०	४५०	३	४५३
४	कडेगांव	एकूण	०	१२५४	३८	१६	१३०८	०	०	९७७	०	९७७
		पैकी मुली	०	६२०	११	५	६३६	०	०	५०६	०	५०६
५	खानापूर	एकूण	०	२१०७	२३६	१५४	२४९७	०	०	१०५०	११८	११६८
		पैकी मुली	०	१००१	१००	६५	११६६	०	०	५७५	४९	६२४
६	आटपाडी	एकूण	०	१७५४	४७	४८	१८४९	०	०	७४२	५४	७९६
		पैकी मुली	०	८६१	१२	२१	८९४	०	०	४४४	२३	४६७
७	तासगांव	एकूण	०	२५४९	३०३	८९	२९४१	०	०	११३०	३२	११६२
		पैकी मुली	०	१२३४	१४३	३३	१४१०	०	०	५४५	१२	५५७
८	मिरज	एकूण	५	७१७५	५३७६	१४९५	१४०५१	०	४८१	५३१२	५७२	६३६५
		पैकी मुली	३	३४८८	२४९८	६०६	६५९५	०	१८४	२७१९	२७०	३१७३
९	क.महांकाळ	एकूण	०	१८३४	१८०	५३	२०६७	०	०	११०३	९	१११२
		पैकी मुली	०	९१६	७१	१९	१००६	०	०	५५९	४	५६३
१०	जत	एकूण	०	४१३८	६६६	१९५	४९९९	०	०	११८३	१८१	१३६४
		पैकी मुली	०	२१२३	२८७	९३	२५०३	०	०	५४१	७८	६१९
	एकूण जिल्हा	एकूण	५	२६७८८	८३४९	२५५०	३७६९२	०	४८१	१५५३८	११३५	१७१५४
		पैकी मुली	३	१३१७३	३७९३	१०५७	१८०२६	०	१८४	७८४६	४८६	८५१६

शैक्षणिक संस्थांतील अनुसूचित जातीच्या विद्यार्थ्यांची संख्या

जिल्हा सांगली.			जिल्हा सांगली.					संदर्भ वर्ष : २०११-१२				
अ. क्र.	तालुका	बाब	उच्च माध्यमिक विद्यार्थी					महाविद्यालयातील विद्यार्थी				
			शासकीय	स्थानिक संस्था	खाजगी		एकूण	शासकीय	स्थानिक संस्था	खाजगी		एकूण
					अनुदानित	विना अनुदानित				अनुदानित	विना अनुदानित	
१	२	३	४	५	६	७	८	४	५	६	७	८
१	शिराळा	एकूण	०	०	९८८	०	९८८	०	०	१३३	०	१३३
		पैकी मुली	०	०	४२८	०	४२८	०	०	४७	०	४७
२	वाळवा	एकूण	०	०	२७५७	३४	२७९१	०	०	४५६	३०	४८६
		पैकी मुली	०	०	१२९९	२	१३०१	०	०	२३४	२०	२५४
३	पलूस	एकूण	८२	०	११२१	२२	१२२५	०	०	१६४	१७	१८१
		पैकी मुली	३०	०	४३९	८	४७७	०	०	८९	९	९८
४	कडेगांव	एकूण	०	०	५८०	०	५८०	०	०	७६	०	७६
		पैकी मुली	०	०	२५२	०	२५२	०	०	५२	०	५२
५	खानापूर	एकूण	०	०	९७०	३९	१००९	०	०	२९९	०	२९९
		पैकी मुली	०	०	४१०	१५	४२५	०	०	१२३	०	१२३
६	आटपाडी	एकूण	०	०	१०४२	२३	१०६५	०	०	२५८	२	२६०
		पैकी मुली	०	०	४६४	१२	४७६	०	०	१००	०	१००
७	तासगांव	एकूण	०	०	१०५९	०	१०५९	०	०	२९२	२०	३१२
		पैकी मुली	०	०	४५६	०	४५६	०	०	१८९	६	१९५
८	मिरज	एकूण	०	०	४१६९	१५	४१८४	०	०	१५२५	५३	१५७८
		पैकी मुली	०	०	२२०४	६	२२१०	०	०	६१७	४०	६५७
९	क.महांकाळ	एकूण	०	०	७५४	०	७५४	०	०	६५	०	६५
		पैकी मुली	०	०	४०६	०	४०६	०	०	३५	०	३५
१०	जत	एकूण	०	०	३००६	०	३००६	०	०	१०५	०	१०५
		पैकी मुली	०	०	१३२७	०	१३२७	०	०	५५	०	५५
	एकूण जिल्हा	एकूण	८२	०	१६४४६	१३३	१६६६१	०	०	३३७३	१२२	३४९५
		पैकी मुली	३०	०	७६८५	४३	७७५८	०	०	१५४१	७५	१६१६
			आधार : १) सहसंचालक उच्च शिक्षण, कोल्हापूर २) शिक्षणाधिकारी, प्राथमिक. ३) शिक्षणाधिकारी, माध्यमिक									

तक्ता क्रं. ८.५

शैक्षणिक संस्थांतील अनुसूचित जमातीच्या विद्यार्थ्यांची संख्या

जिल्हा सांगली.			संदर्भ वर्ष : २०११-१२									
अ.क्र.	तालुका	बाब	प्राथमिक विद्यार्थी					माध्यमिक विद्यार्थी				
			शासकीय	स्थानिक संस्था	खाजगी		एकूण	शासकीय	स्थानिक संस्था	खाजगी		एकूण
					अनुदानित	विना अनुदानित				अनुदानित	विना अनुदानित	
१	२	३	४	५	६	७	८	४	५	६	७	८
१	शिराळा	एकूण	०	७२	३१	६	१०९	०	०	१६	०	१६
		पैकी मुली	०	४०	१६	३	५९	०	०	६	०	६
२	वाळवा	एकूण	०	१४९	२७	३८	२१४	०	०	३५	३	३८
		पैकी मुली	०	६९	९	११	८९	०	०	१५	२	१७
३	पलूस	एकूण	०	२९	२९	४	६२	०	०	१६	१	१७
		पैकी मुली	०	१३	१३	३	२९	०	०	६	०	६
४	कडेगांव	एकूण	०	५१	५	१	५७	०	०	११	०	११
		पैकी मुली	०	१९	१	१	२१	०	०	७	०	७
५	खानापूर	एकूण	०	५४	३०	२२	१०६	०	०	२०	९	२९
		पैकी मुली	०	३०	८	६	४४	०	०	१०	३	१३
६	आटपाडी	एकूण	०	८२	०	९	९१	०	०	१५	०	१५
		पैकी मुली	०	४१	०	१	४२	०	०	९	०	९
७	तासगांव	एकूण	०	६८	३५	५५	१५८	०	०	१३	०	१३
		पैकी मुली	०	४२	१३	१४	६९	०	०	८	०	८
८	मिरज	एकूण	०	२९४	२३१	१२१	६४६	०	२	१३५	१३	१५०
		पैकी मुली	०	१३०	९८	५७	२८५	०	०	५५	६	६१
९	क.महांकाळ	एकूण	०	४७	१३	३	६३	०	०	२०	१	२१
		पैकी मुली	०	१९	५	१	२५	०	०	१२	१	१३
१०	जत	एकूण	०	३६७	७१	३२	४७०	०	०	१३	५	१८
		पैकी मुली	०	१८३	३६	९	२२८	०	०	५	४	९
एकूण जिल्हा		एकूण	०	१२१३	४७२	२९१	१९७६	०	२	२९४	३२	३२८
		पैकी मुली	०	५८६	१९९	१०६	८९१	०	०	१३३	१६	१४९

तक्ता क्रं. ८.५

शैक्षणिक संस्थांतील अनुसूचित जमातीच्या विद्यार्थ्यांची संख्या

जिल्हा सांगली.												
संदर्भ वर्ष : २०११-१२												
अ.क्र.	तालुका	बाब	उच्च माध्यमिक विद्यार्थी					महाविद्यालयातील विद्यार्थी				
			शासकीय	स्थानिक संस्था	खाजगी		एकूण	शासकीय	स्थानिक संस्था	खाजगी		एकूण
					अनुदानित	विना अनुदानित				अनुदानित	विना अनुदानित	
१	२	३	४	५	६	७	८	४	५	६	७	८
१	शिराळा	एकूण	०	०	२५	०	२५	०	०	०	०	०
		पैकी मुली	०	०	७	०	७	०	०	०	०	०
२	वाळवा	एकूण	०	०	४८	०	४८	०	०	१०	१	११
		पैकी मुली	०	०	१४	०	१४	०	०	४	२	६
३	पलूस	एकूण	३	०	२७	०	३०	०	०	४	०	४
		पैकी मुली	१	०	११	०	१२	०	०	२	०	२
४	कडेगांव	एकूण	०	०	२४	०	२४	०	०	३	०	३
		पैकी मुली	०	०	९	०	९	०	०	१	०	१
५	खानापूर	एकूण	०	०	४६	३	४९	०	०	१४	१	१५
		पैकी मुली	०	०	१६	१	१७	०	०	६	२	८
६	आटपाडी	एकूण	०	०	४४	०	४४	०	०	३६६	०	३६६
		पैकी मुली	०	०	२३	०	२३	०	०	२३३	०	२३३
७	तासगांव	एकूण	०	०	४६	०	४६	०	०	३	०	३
		पैकी मुली	०	०	२३	०	२३	०	०	३	०	३
८	मिरज	एकूण	०	०	११३	१	११४	०	०	२५	१	२६
		पैकी मुली	०	०	४७	१	४८	०	०	८	०	८
९	क.महांकाळ	एकूण	०	०	२१	०	२१	०	०	२	०	२
		पैकी मुली	०	०	११	०	११	०	०	१	०	१
१०	जत	एकूण	०	०	२०७	०	२०७	०	०	५	०	५
		पैकी मुली	०	०	८१	०	८१	०	०	१	०	१
एकूण जिल्हा		एकूण	३	०	६०१	४	६०८	०	०	४३२	३	४३५
		पैकी मुली	१	०	२४२	२	२४५	०	०	२५९	४	२६३

आधार : १) सहसंचालक उच्च शिक्षण, कोल्हापूर २) शिक्षणाधिकारी, प्राथमिक. ३) शिक्षणाधिकारी, माध्यमिक

टिप : ज्या माध्यमिक शाळा उच्चमाध्यमीक शाळांशी सलग्न आहेत त्यांची माहिती उच्च माध्यमिक शाळांमधीली माहितीमधे समाविष्ट केलेली आहे.

तक्ता क्रं. ८.६

शैक्षणिक संस्थांतील अल्पसंख्यांक विद्यार्थ्यांची संख्या

जिल्हा सांगली.			संदर्भ वर्ष : २०११-१२									
अ.क्र.	तालुका	बाब	प्राथमिक विद्यार्थी					माध्यमिक विद्यार्थी				
			शासकीय	स्थानिक संस्था	खाजगी		एकूण	शासकीय	स्थानिक संस्था	खाजगी		एकूण
					अनुदानित	विना अनुदानित				अनुदानित	विना अनुदानित	
१	२	३	४	५	६	७	८	४	५	६	७	८
१	शिराळा	एकूण	०	२३४	६८	९४	३९६	०	०	१३५	५	१४०
		पैकी मुली	०	१४०	२७	२९	१९६	०	०	४६	१	४७
२	वाळवा	एकूण	०	२१०५	७२७	२०९	३०४१	०	०	१६९०	१८५	१८७५
		पैकी मुली	०	१०२९	२०९	७२	१३१०	०	०	८५२	६६	९१८
३	पलूस	एकूण	०	५९३	१२२	६३	७७८	०	०	५८९	३९२	९८१
		पैकी मुली	०	२८३	४९	१९	३५१	०	०	२८९	४	२९३
४	कडेगांव	एकूण	०	३९७	२५	९	४३१	०	०	२७१	०	२७१
		पैकी मुली	०	१९२	१२	५	२०९	०	०	१३३	०	१३३
५	खानापूर	एकूण	०	८७३	९८	१३१	११०२	०	०	२७०	१३२	४०२
		पैकी मुली	०	४२७	४०	५७	५२४	०	०	१२१	७७	१९८
६	आटपाडी	एकूण	०	२७९	१९	२६	३२४	०	०	१६१	१०	१७१
		पैकी मुली	०	१२८	११	८	१४७	०	०	११२	६	११८
७	तासगांव	एकूण	०	९७७	३१९	७२	१३६८	०	०	६३२	२१	६५३
		पैकी मुली	०	४६१	१५९	२८	६४८	०	०	२५४	६	२६०
८	मिरज	एकूण	७	५९७६	६३३८	४०१२	१६३३३	०	१८५	५६१७	१२२०	७०२२
		पैकी मुली	५	३३८२	२५३१	२१४५	८०६३	०	६१	२६२६	५१९	३२०६
९	क.महाकाळ	एकूण	०	४४२	१२९	४०	६११	०	०	३५२	५	३५७
		पैकी मुली	०	२३१	६६	१४	३११	०	०	१७६	२	१७८
१०	जत	एकूण	०	२०९१	२४१	६२	२३९४	०	०	६६३	१०८	७७१
		पैकी मुली	०	१०५९	१००	३१	११९०	०	०	२८४	६८	३५२
एकूण जिल्हा		एकूण	७	१३९६७	८०८६	४७१८	२६७७८	०	१८५	१०३८०	२०७८	१२६४३
		पैकी मुली	५	७३३२	३२०४	२४०८	१२९४९	०	६१	४८९३	७४९	५७०३

तक्ता क्रं. ८.६

शैक्षणिक संस्थांतील अल्पसंख्यांक विद्यार्थ्यांची संख्या

जिल्हा सांगली.			संदर्भ वर्ष : २०११-१२									
अ.क्र.	तालुका	बाब	उच्च माध्यमिक विद्यार्थी					महाविद्यालयातील विद्यार्थी				
			शासकीय	स्थानिक संस्था	खाजगी		एकूण	शासकीय	स्थानिक संस्था	खाजगी		एकूण
					अनुदानित	विना अनुदानित				अनुदानित	विना अनुदानित	
१	२	३	४	५	६	७	८	४	५	६	७	८
१	शिराळा	एकूण	०	०	२९८	०	२९८	०	०	७०	०	७०
		पैकी मुली	०	०	१२६	०	१२६	०	०	२६	०	२६
२	वाळवा	एकूण	०	०	१७४६	१२	१७५८	०	०	२९०	२६	३१६
		पैकी मुली	०	०	७९१	०	७९१	०	०	१७८	१८	१९६
३	पलूस	एकूण	०	०	६३२	२५	६५७	०	०	६२	०	६२
		पैकी मुली	०	०	२४६	६	२५२	०	०	२६	०	२६
४	कडेगांव	एकूण	०	०	३१०	०	३१०	०	०	१७	०	१७
		पैकी मुली	०	०	१५४	०	१५४	०	०	९	०	९
५	खानापूर	एकूण	०	०	३५५	२४	३७९	०	०	२८	०	२८
		पैकी मुली	०	०	१५८	१३	१७१	०	०	११	०	११
६	आटपाडी	एकूण	०	०	२८७	३	२९०	०	०	४२	७	४९
		पैकी मुली	०	०	२१५	२	२१७	०	०	१३	१	१४
७	तासगांव	एकूण	०	०	५७८	०	५७८	०	०	६५	१२	७७
		पैकी मुली	०	०	२१७	०	२१७	०	०	२४	७	३१
८	मिरज	एकूण	०	०	६८८३	१७	६९००	०	०	१३८२	९३	१४७५
		पैकी मुली	०	०	३७३४	५	३७३९	०	०	६२९	३६	६६५
९	क.महांकाळ	एकूण	०	०	२४६	०	२४६	०	०	२८	०	२८
		पैकी मुली	०	०	१०३	०	१०३	०	०	७	०	७
१०	जत	एकूण	०	०	१०६६	०	१०६६	०	०	३७	०	३७
		पैकी मुली	०	०	४६९	०	४६९	०	०	७	०	७
एकूण जिल्हा		एकूण	०	०	१२४०१	८१	१२४८२	०	०	२०२१	१३८	२१५९
		पैकी मुली	०	०	६२१३	२६	६२३९	०	०	९३०	६२	९९२

आधार : १) सहसंचालक उच्च शिक्षण, कोल्हापूर २) शिक्षणाधिकारी, प्राथमिक. ३) शिक्षणाधिकारी, माध्यमिक

टिप : ज्या माध्यमिक शाळा उच्चमाध्यमीक शाळेची सलग्न आहेत त्यांची माहिती उच्च माध्यमिक शाळांमधील माहितीमधे समाविष्ट केलेली आहे.

तक्ता क्र. ८.७

साक्षरतेचे प्रमाण

जिल्हा - सांगली									संदर्भ वर्ष : २००१		
अ. क्र.	तालुका	ग्रामीण/ नागरी	साक्षरता (टक्केवारी)								
			एकूण	पुरुष	स्त्रिया	अनुसूचित जाती			अनुसूचित जमाती		
						एकूण	पुरुष	स्त्रिया	एकूण	पुरुष	स्त्रिया
१	२	३	४	५	६	७	८	९	१०	११	१२
१	शिराळा	एकूण	७३.३०	८६.३०	६०.९०	उ.ना.	उ.ना.	उ.ना.	उ.ना.	उ.ना.	उ.ना.
		ग्रामीण	७३.४०	८६.४०	६१.००	उ.ना.	उ.ना.	उ.ना.	उ.ना.	उ.ना.	उ.ना.
		नागरी	६९.४०	८४.६०	५५.१०	उ.ना.	उ.ना.	उ.ना.	उ.ना.	उ.ना.	उ.ना.
२	वाळवा	एकूण	७९.४०	८८.२०	७०.२०	उ.ना.	उ.ना.	उ.ना.	उ.ना.	उ.ना.	उ.ना.
		ग्रामीण	७८.६०	८७.८०	६९.१०	उ.ना.	उ.ना.	उ.ना.	उ.ना.	उ.ना.	उ.ना.
		नागरी	६२.१०	८९.५०	७४.३०	उ.ना.	उ.ना.	उ.ना.	उ.ना.	उ.ना.	उ.ना.
३	पलूस	एकूण	६९.५५	७६.१७	६२.४३	उ.ना.	उ.ना.	उ.ना.	उ.ना.	उ.ना.	उ.ना.
		ग्रामीण	६९.५५	७६.१७	६२.४३	उ.ना.	उ.ना.	उ.ना.	उ.ना.	उ.ना.	उ.ना.
		नागरी	०.००	०.००	०.००	उ.ना.	उ.ना.	उ.ना.	उ.ना.	उ.ना.	उ.ना.
४	कडेगांव	एकूण	६६.५४	७५.३२	५७.६२	उ.ना.	उ.ना.	उ.ना.	उ.ना.	उ.ना.	उ.ना.
		ग्रामीण	६६.५४	७५.३२	५७.६२	उ.ना.	उ.ना.	उ.ना.	उ.ना.	उ.ना.	उ.ना.
		नागरी	०.००	०.००	०.००	उ.ना.	उ.ना.	उ.ना.	उ.ना.	उ.ना.	उ.ना.
५	खानापूर	एकूण	६५.९३	७४.०९	५७.८५	उ.ना.	उ.ना.	उ.ना.	उ.ना.	उ.ना.	उ.ना.
		ग्रामीण	६३.८१	७२.४७	५५.३६	उ.ना.	उ.ना.	उ.ना.	उ.ना.	उ.ना.	उ.ना.
		नागरी	७२.०७	७८.२९	६५.४१	उ.ना.	उ.ना.	उ.ना.	उ.ना.	उ.ना.	उ.ना.
६	आटपाडी	एकूण	६६.४०	७८.५०	५४.३०	उ.ना.	उ.ना.	उ.ना.	उ.ना.	उ.ना.	उ.ना.
		ग्रामीण	६६.४०	७८.५०	५४.३०	उ.ना.	उ.ना.	उ.ना.	उ.ना.	उ.ना.	उ.ना.
		नागरी	०.००	०.००	०.००	उ.ना.	उ.ना.	उ.ना.	उ.ना.	उ.ना.	उ.ना.
७	तासगांव	एकूण	६७.६७	७५.६२	५९.४२	उ.ना.	उ.ना.	उ.ना.	उ.ना.	उ.ना.	उ.ना.
		ग्रामीण	६६.८०	७५.१४	५८.२१	उ.ना.	उ.ना.	उ.ना.	उ.ना.	उ.ना.	उ.ना.
		नागरी	८३.८०	९१.३०	७५.८०	उ.ना.	उ.ना.	उ.ना.	उ.ना.	उ.ना.	उ.ना.
८	मिरज	एकूण	८२.१०	९०.००	७३.७०	उ.ना.	उ.ना.	उ.ना.	उ.ना.	उ.ना.	उ.ना.
		ग्रामीण	७७.७०	८७.४०	६७.५०	उ.ना.	उ.ना.	उ.ना.	उ.ना.	उ.ना.	उ.ना.
		नागरी	८४.८०	९१.७०	७७.७०	उ.ना.	उ.ना.	उ.ना.	उ.ना.	उ.ना.	उ.ना.
९	क.महांकाळ	एकूण	७३.००	८३.५०	६२.२०	उ.ना.	उ.ना.	उ.ना.	उ.ना.	उ.ना.	उ.ना.
		ग्रामीण	७३.००	८३.५०	६२.२०	उ.ना.	उ.ना.	उ.ना.	उ.ना.	उ.ना.	उ.ना.
		नागरी	०.००	०.००	०.००	उ.ना.	उ.ना.	उ.ना.	उ.ना.	उ.ना.	उ.ना.
१०	जत	एकूण	६३.००	७४.३०	५१.३०	उ.ना.	उ.ना.	उ.ना.	उ.ना.	उ.ना.	उ.ना.
		ग्रामीण	६३.००	७४.३०	५१.३०	उ.ना.	उ.ना.	उ.ना.	उ.ना.	उ.ना.	उ.ना.
		नागरी	०.००	०.००	०.००	उ.ना.	उ.ना.	उ.ना.	उ.ना.	उ.ना.	उ.ना.
जिल्हा एकूण		एकूण	७६.६२	८६.२६	६६.७३	उ.ना.	उ.ना.	उ.ना.	उ.ना.	उ.ना.	उ.ना.
		ग्रामीण	७४.१४	८४.६०	६३.४६	उ.ना.	उ.ना.	उ.ना.	उ.ना.	उ.ना.	उ.ना.
		नागरी	८४.१७	९१.२४	७६.७८	उ.ना.	उ.ना.	उ.ना.	उ.ना.	उ.ना.	उ.ना.
आधार : जनगणना २००१											

तक्ता क्र. ८.७

साक्षरतेचे प्रमाण

जिल्हा - सांगली									संदर्भ वर्ष : २०११ अस्थायी		
अ. क्र.	तालुका	ग्रामीण/ नागरी	साक्षरता (टक्केवारी)								
			एकूण	पुरुष	स्त्रिया	अनुसूचित जाती			अनुसूचित जमाती		
						एकूण	पुरुष	स्त्रिया	एकूण	पुरुष	स्त्रिया
१	२	३	४	५	६	७	८	९	१०	११	१२
१	शिराळा	एकूण	७९.९३	९०.७१	६९.४६	उ.ना.	उ.ना.	उ.ना.	उ.ना.	उ.ना.	उ.ना.
		ग्रामीण	७९.९३	९०.७१	६९.४६	उ.ना.	उ.ना.	उ.ना.	उ.ना.	उ.ना.	उ.ना.
		नागरी	-	-	-	उ.ना.	उ.ना.	उ.ना.	उ.ना.	उ.ना.	उ.ना.
२	वाळवा	एकूण	८६.०३	९२.८३	७८.९२	उ.ना.	उ.ना.	उ.ना.	उ.ना.	उ.ना.	उ.ना.
		ग्रामीण	८५.६१	९२.७०	७८.१८	उ.ना.	उ.ना.	उ.ना.	उ.ना.	उ.ना.	उ.ना.
		नागरी	८७.४६	९३.२५	८१.४२	उ.ना.	उ.ना.	उ.ना.	उ.ना.	उ.ना.	उ.ना.
३	पलूस	एकूण	८७.६५	९४.०६	८०.९०	उ.ना.	उ.ना.	उ.ना.	उ.ना.	उ.ना.	उ.ना.
		ग्रामीण	८७.६५	९४.०६	८०.९०	उ.ना.	उ.ना.	उ.ना.	उ.ना.	उ.ना.	उ.ना.
		नागरी	-	-	-	उ.ना.	उ.ना.	उ.ना.	उ.ना.	उ.ना.	उ.ना.
४	कडेगांव	एकूण	८१.६१	९०.४२	७२.९१	उ.ना.	उ.ना.	उ.ना.	उ.ना.	उ.ना.	उ.ना.
		ग्रामीण	८१.६१	९०.४२	७२.९१	उ.ना.	उ.ना.	उ.ना.	उ.ना.	उ.ना.	उ.ना.
		नागरी	-	-	-	उ.ना.	उ.ना.	उ.ना.	उ.ना.	उ.ना.	उ.ना.
५	खानापूर	एकूण	८३.२४	९१.७९	७४.९०	उ.ना.	उ.ना.	उ.ना.	उ.ना.	उ.ना.	उ.ना.
		ग्रामीण	८१.००	९०.७०	७१.७९	उ.ना.	उ.ना.	उ.ना.	उ.ना.	उ.ना.	उ.ना.
		नागरी	८८.९२	९४.४३	८३.१७	उ.ना.	उ.ना.	उ.ना.	उ.ना.	उ.ना.	उ.ना.
६	आटपाडी	एकूण	७३.४५	८३.७६	६३.२८	उ.ना.	उ.ना.	उ.ना.	उ.ना.	उ.ना.	उ.ना.
		ग्रामीण	७३.४५	८३.७६	६३.२८	उ.ना.	उ.ना.	उ.ना.	उ.ना.	उ.ना.	उ.ना.
		नागरी	-	-	-	उ.ना.	उ.ना.	उ.ना.	उ.ना.	उ.ना.	उ.ना.
७	तासगांव	एकूण	८४.४८	९२.५५	७६.२६	उ.ना.	उ.ना.	उ.ना.	उ.ना.	उ.ना.	उ.ना.
		ग्रामीण	८३.६०	९२.११	७४.९५	उ.ना.	उ.ना.	उ.ना.	उ.ना.	उ.ना.	उ.ना.
		नागरी	८९.४४	९५.०२	८३.६५	उ.ना.	उ.ना.	उ.ना.	उ.ना.	उ.ना.	उ.ना.
८	मिरज	एकूण	८६.१२	९२.४२	७९.६३	उ.ना.	उ.ना.	उ.ना.	उ.ना.	उ.ना.	उ.ना.
		ग्रामीण	८२.८९	९०.७५	७४.६५	उ.ना.	उ.ना.	उ.ना.	उ.ना.	उ.ना.	उ.ना.
		नागरी	८८.११	९३.४६	८२.६५	उ.ना.	उ.ना.	उ.ना.	उ.ना.	उ.ना.	उ.ना.
९	क.महांकाळ	एकूण	७८.५५	८७.५२	६९.४५	उ.ना.	उ.ना.	उ.ना.	उ.ना.	उ.ना.	उ.ना.
		ग्रामीण	७८.५५	८७.५२	६९.४५	उ.ना.	उ.ना.	उ.ना.	उ.ना.	उ.ना.	उ.ना.
		नागरी	-	-	-	उ.ना.	उ.ना.	उ.ना.	उ.ना.	उ.ना.	उ.ना.
१०	जत	एकूण	७१.६३	८१.२१	६१.५७	उ.ना.	उ.ना.	उ.ना.	उ.ना.	उ.ना.	उ.ना.
		ग्रामीण	७१.६३	८१.२१	६१.५७	उ.ना.	उ.ना.	उ.ना.	उ.ना.	उ.ना.	उ.ना.
		नागरी	-	-	-	उ.ना.	उ.ना.	उ.ना.	उ.ना.	उ.ना.	उ.ना.
जिल्हा एकूण		एकूण	८२.६२	९०.४०	७४.६६	उ.ना.	उ.ना.	उ.ना.	उ.ना.	उ.ना.	उ.ना.
		ग्रामीण	८०.७२	८९.३१	७१.९५	उ.ना.	उ.ना.	उ.ना.	उ.ना.	उ.ना.	उ.ना.
		नागरी	८८.१४	९३.५८	८२.५६	उ.ना.	उ.ना.	उ.ना.	उ.ना.	उ.ना.	उ.ना.
आधार : जनगणना २०११ च्या प्रोव्हिजनल आकडेवारीवरून											

तक्ता क्र. ८.८
इयत्तानिहाय विद्यार्थ्यांची संख्या

जिल्हा - सांगली									संदर्भ वर्ष -२०११-१२				
अ.क्र	तालुका	विद्यार्थी संख्या											
		१ ली		२ री		३ री		४ थी		५ वी		६ वी	
		मुले	मुली	मुले	मुली	मुले	मुली	मुले	मुली	मुले	मुली	मुले	मुली
१	२	३	४	५	६	७	८	९	१०	११	१२	१३	१४
१	शिराळा	१३२९	११४०	१२६६	११४४	१३७१	११२६	१४७३	११६८	१५१७	१२१५	१५८२	१३५६
२	वाळवा	३८९७	३१४२	३८६८	३१९५	४१८८	३४२३	४१७३	३३०४	४१५८	३१९६	४१८६	३३९१
३	पलूस	१२९४	११५९	१४००	११७२	१४६५	११७७	१४५७	११५५	१५४५	११२४	१५९०	१२३९
४	कडेगांव	१००१	८७८	९५०	९१४	११४३	९८८	१०८५	९९४	२१०६	१७२८	२२६०	१८५८
५	खानापूर	१४६५	१२३०	१३२९	१२१८	१५९३	१३७५	१६३२	१३८५	१७३९	१४३५	१६६६	१४३०
६	आटपाडी	१३१४	११४८	१२१३	११००	१४५७	१३२२	१४८६	१२४१	१५०८	१२८०	१४४२	१३४५
७	तासगांव	२०००	१७२४	१९१५	१६४५	२२९३	१८८२	२३७९	१९२८	२४९३	१९४२	२३२९	२०२७
८	मिरज	७६३१	६८३६	७५३०	६५८०	७८६४	६७१९	७६४९	६७३१	८१०३	६६१८	८३१४	६८६२
९	क.महाकाळ	१३५७	१२२१	१३४६	११८३	१४३३	१२००	१५४०	१२६५	१५०३	१२९६	१५५९	१३३२
१०	जत	३७१३	३३५६	३४३४	३०७१	३६०२	३२६६	३७०१	३३६९	२८२७	२५४५	२७२७	२५१८
	एकूण जिल्हा	२५००१	२१८३४	२४२५१	२१२२२	२६४०९	२२४७८	२६५७५	२२५४०	२७४९९	२२३७९	२७६५५	२३३५८

तक्ता क्र. ८.८ पुढे चालू													
जिल्हा - सांगली										संदर्भ वर्ष -२०११-१२			
अ.क्र.	तालुका	विद्यार्थी संख्या											
		७ वी		८ वी		९ वी		१० वी		११ वी		१२ वी	
		मुले	मुली	मुले	मुली	मुले	मुली	मुले	मुली	मुले	मुली	मुले	मुली
१	२	१५	१६	३	४	५	६	७	८	९	१०	११	१२
१	शिराळा	१५६३	१२९७	१५६६	१३०१	१५७४	१२९८	१५१४	१०९५	८०१	७२६	८७९	७२२
२	वाळवा	४१०१	३३३०	३९७७	३०२०	४०५४	३०७५	३७३१	२८५१	१४८८	१५९७	१५०४	१५८९
३	पलूस	१७४५	१२९०	१६३३	१२१४	१८२७	१२१४	१४६३	१०९२	५६६	५८६	५७१	६२१
४	कडेगांव	२३११	१८५७	३२७०	२७९५	३४०२	२७१७	२८६९	२१८९	१६३३	१२२१	१६०२	१०४५
५	खानापूर	१६५९	१४५९	१४८७	१३३७	१५१२	१३३६	११९८	११९५	४७९	७३०	५१९	६८९
६	आटपाडी	१४९०	१२५६	१४३१	१२२२	१३७५	१२२२	१२६५	११५७	४५५	५८६	४४८	५६४
७	तासगांव	२३२८	१८४९	२०८६	१७६४	२२३७	१८२५	१९६३	१७३७	७९८	८८९	८१५	८५२
८	मिरज	८१९४	६९१३	७६०३	६३०७	८१०२	६४६७	६८१७	५८५६	१७०४	२०५४	१५६३	१९८९
९	क.महाकाळ	१४३४	१२८८	१३८५	११४२	१३३६	१२४१	१२४१	१११२	४२९	५७७	३२५	५२२
१०	जत	२६०६	२३८८	१०२२	९०५	११८६	९७१	१०१२	९१७	४५३	६७५	४४५	५८०
	एकूण जिल्हा	२७४३१	२२९२७	२५४६०	२१००७	२६६०५	२१३६६	२३०७३	१९२०१	८८०६	९६४१	८६७१	९१७३

तक्ता क्रं. ८.९

प्राथमिक शाळांतील विद्यार्थ्यांचे उत्तीर्णतेचे प्रमाण

जिल्हा - सांगली						संदर्भ वर्ष - २०११-१२	
अ.क्र.	तालुका	उत्तीर्ण विद्यार्थ्यांची संख्या					
		इ. ४ थी			इ. ७ वी		
		मुले	मुली	एकूण	मुले	मुली	एकूण
१	२	३	४	५	६	७	८
१	शिराळा	१४७३	११६८	२६४१	१५६३	१२९७	२८६०
२	वाळवा	४१७३	३३०४	७४७७	४१०१	३३३०	७४३१
३	पलूस	१४५७	११५५	२६१२	१७४५	१२९०	३०३५
४	कडेगांव	१०८५	९९४	२०७९	२३११	१८५७	४१६८
५	खानापूर	१६३२	१३८५	३०१७	१६५९	१४५९	३११८
६	आटपाडी	१४८६	१२४१	२७२७	१४९०	१२५६	२७४६
७	तासगांव	२३७९	१९२८	४३०७	२३२८	१८४९	४१७७
८	मिरज	७६४९	६७३१	१४३८०	८१९४	६९१३	१५१०७
९	क.महांकाळ	१५४०	१२६५	२८०५	१४३४	१२८८	२७२२
१०	जत	३७०१	३३६९	७०७०	२६०६	२३८८	४९९४
एकूण जिल्हा		२६५७५	२२५४०	४९११५	२७४३१	२२९२७	५०३५८

आधार : १) शिक्षणाधिकारी, प्राथमिक , २) शिक्षणाधिकारी, माध्यमिक

तक्ता क्रं.८.१०

प्राथमिक शाळांतील विद्यार्थ्यांच्या गळतीचे प्रमाण

जिल्हा -सांगली.					संदर्भ वर्ष - २०११-१२		
अ.क्र.	तालुका	विद्यार्थ्यांच्या गळतीचे प्रमाण					
		इ. ४थी			इ. ७ वी		
		मुले	मुली	एकूण	मुले	मुली	एकूण
१	२	३	४	५	६	७	८
१	शिराळा	०.०८	१.०६	०.०७	०.०४	०.०६	०.०५
२	वाळवा	०.६७	०.००	०.०७	०.००	०.२६	०.२६
३	पलूस	०.०२	०.०२	०.०२	०.०४	०.०४	०.०४
४	कडेगांव	०.४८	०.१०	०.३०	१.०४	१.०५	१.०५
५	खानापूर	०.००	०.००	०.००	०.००	०.००	०.००
६	आटपाडी	०.२५	०.३१	०.३१	०.३७	०.४१	०.३९
७	तासगांव	०.१५	०.००	०.००	०.६९	०.००	०.६९
८	मिरज	१.५०	०.९०	०.९०	१.३०	१.६०	१.५०
९	क.महांकाळ	०.००	०.१०	०.१०	०.००	०.०८	०.०८
१०	जत	१.०७	१.२६	१.१५	१.५१	१.५४	१.४९
	एकूण जिल्हा	०.४२	०.३८	०.४०	०.५०	०.५०	०.५०
आधार : शिक्षण अधिकारी , प्राथमिक							

तक्ता क्र. ८.११

शारीरिक शिक्षण महाविद्यालये, क्रिडांगणे, क्रिडा संस्था आणि क्रिडा शिष्यवृत्तीधारक

जिल्हा - सांगली							संदर्भ वर्ष- मार्च २०१२	
अ.क्र.	तालुका	शारीरिक शिक्षण महाविद्यालये (संख्या)	अधिकृत क्रिडा संकुले, क्रीडांगणे, व्यायाम			खेळाच्या स्टेडियमची संख्या	अधिकृत जलतरण तलाव (संख्या)	वर्षात घेतलेली क्रिडा प्रशिक्षण शिबिरे (संख्या)
			क्रिडा संकुले	क्रिडांगणे	व्यायाम शाळा			
१	२	३	४	५	६	७	८	९
१	शिराळा	०	०	८	४	१	०	३
२	वाळवा	०	३	१७	९	२	२	४
३	पलूस	०	०	५	५	१	०	२
४	कडेगाव	०	१	७	६	१	०	२
५	खानापूर	०	१	५	५	१	०	२
६	आटपाडी	०	१	९	७	१	०	२
७	तासगाव	०	०	११	५	१	०	२
८	मिरज	१	३	१३	७	१	५	१
९	क.महाकाळ	०	०	१२	९	०	०	२
१०	जत	०	०	२३	११	०	१	२
एकूण जिल्हा		१	९	११०	६८	९	८	२२

तक्ता क्र. ८.११ पुढे चालू

अ.क्र.	तालुका	जिल्हा/राज्यपातळीवर निवड		क्रिडा शिष्यवृत्ती धारकांची		विशेष पुरस्कार प्राप्त खेळाडूंची संख्या				मान्यताप्राप्त क्रिडा प्रशिक्षक (संख्या)
		एकूण	पैकी मुली	एकूण	पैकी मुली	जिल्हा स्तरीय पुरस्कार	राज्य स्तरीय पुरस्कार	राष्ट्रीय पुरस्कार	आंतर राष्ट्रीय पुरस्कार	
१	२	१०	११	१२	१३	१४	१५	१६	१७	१८
१	शिराळा	४७	१९	५	२	१	०	०	०	४७
२	वाळवा	५९	१७	२७	९	०	०	०	०	९२
३	पलूस	१७	११	४	०	०	०	०	०	३३
४	कडेगाव	१०	५	४	०	०	०	०	०	२९
५	खानापूर	९	४	५	१	१	०	०	०	४२
६	आटपाडी	१५	६	३	०	०	०	०	०	८६
७	तासगाव	३९	१०	४	१	०	०	०	०	४५
८	मिरज	४९	१६	४३	१७	२	०	०	०	६३
९	क.महाकाळ	२३	९	१	०	०	०	०	०	४०
१०	जत	४२	७	१५	७	०	०	०	०	८६
एकूण जिल्हा		३१०	१०४	१११	३७	४	०	०	०	५६३
आधार : जिल्हा क्रिडाधिकारी, सांगली										

तक्ता क्र.८.१२
इयत्ता दहावी नंतर विविध क्षेत्रातील उपलब्ध प्रवेश क्षमता

जिल्हा - सांगली													संदर्भ वर्ष - २०११-१२		
अ.क्र.	तालुका	प्रवेश क्षमता													
		आय.टी.आय.		तंत्रनिकेतन		एम.सी.व्ही.सी.		विज्ञान शाखा		वाणिज्य शाखा		कला शाखा		इतर	
		शासकीय	खाजगी	शासकीय	खाजगी	शासकीय	खाजगी	शासकीय	खाजगी	शासकीय	खाजगी	शासकीय	खाजगी	शासकीय	खाजगी
१	२	३	४	५	६	७	८	९	१०	११	१२	१३	१४	१५	१६
१	शिराळा	१३६	४०	-	-	-	४०	०	५६०	०	२००	०	१४८०	०	०
२	वाळवा	३५२	३०८	-	-	-	१२८०	०	१८००	०	१०४०	०	२५६०	०	०
३	पलूस	४४	-	-	-	-	८००	०	८४०	०	३६०	०	६००	०	०
१०	कडेगाव	९६	९६	-	-	-	१६०	०	४४०	०	३६०	०	६४०	०	०
४	खानापूर	१६०	६०	-	-	-	२४०	०	८००	०	२८०	०	१२४०	०	०
५	आटपाडी	८०	१०४	-	-	-	८०	०	८००	०	४००	०	१०४०	०	०
६	तासगाव	९६	-	-	-	-	६४०	०	१०४०	०	५२०	०	१०४०	०	०
७	मिरज	९६०	२६४	-	-	-	१९२०	०	४०००	०	३४८०	०	४३२०	०	०
८	क.महांकाळ	८०	-	-	-	१२०	४०	०	४००	०	२००	०	११६०	०	०
९	जत	६४	-	-	-	-	७६०	०	१३६०	०	३६०	०	२०८०	०	०
एकुण		२०६८	८७२	०	०	१२०	५९६०	०	१२०४०	०	७२००	०	१६१६०	०	०
आधार : जिल्हा व्यवसाय शिक्षण , सांगली															

तक्ता क्र. ८.१३

वर्षाच्या सुरुवातीला प्राप्त अर्जाची संख्या व प्रवेश मिळालेल्या विद्यार्थ्यांची संख्या

जिल्हा -															संदर्भ वर्ष - २०११-१२
अ.क्र.	तालुका	संस्थेचा प्रकार													
		आय.टी.आय.		तंत्रनिकेतन		एम.सी.व्ही.सी.		विज्ञान शाखा		वाणिज्य शाखा		कला शाखा		इतर	
		प्राप्त अर्ज	प्रवेश	प्राप्त अर्ज	प्रवेश	प्राप्त अर्ज	प्रवेश	प्राप्त अर्ज	प्रवेश	प्राप्त अर्ज	प्रवेश	प्राप्त अर्ज	प्रवेश	प्राप्त अर्ज	प्रवेश
१	२	३	४	५	६	७	८	९	१०	११	१२	१३	१४	१५	१६
१	शिराळा	७५१	३११	-	-	५८	४१	६१५	६१५	१४६	१४६	१०८९	१०८९	०	०
२	वाळवा	९४६	६६४	-	-	१०९३	७५१	१९०४	१९०४	१८६५	१८६५	१००३	१००३	०	०
३	पलूस	३४३	१६७	-	-	१११५	७८७	७४०	७४०	२७८	२७८	४१२	४१२	०	०
४	कडेगाव	४०३	२२०	-	-	२५२	१९२	५४३	५४३	२९५	२९५	४६०	४६०	०	०
५	खानापूर	५३५	४००	-	-	२७२	२०५	८०६	८०६	२४८	२४८	८४३	८४३	०	०
६	आटपाडी	३५०	२३६	-	-	-	-	७९१	७९१	३४७	३४७	७३७	७३७	०	०
७	तासगाव	३९६	१४८	-	-	६७५	४७७	१००६	१००६	४६५	४६५	८६०	८६०	०	०
८	मिरज	३४८०	१८४४	-	-	२३४०	१७१८	२९१६	२९१६	३८१५	३८१५	२८२६	२८२६	०	०
९	क.महाकाळ	१४२	१३७	-	-	९२	८८	३८१	३८१	१८३	१८३	९९७	९९७	०	०
१०	जत	२८०	१०८	-	-	३५५	२४९	१५९२	१५९२	१३५५	१३५५	१२६२	१२६२	०	०
एकूण जिल्हा		७६२६	४२३५	-	-	६२५२	४५०८	११२९४	११२९४	८९९७	८९९७	१०४८९	१०४८९	०	०
आधार : १. जिल्हा व्यवसाय शिक्षण २. शिक्षणाधिकारी, माध्यमिक शिक्षण विभाग, जि.प. सांगली															

तक्ता क्रं.८.१४

जिल्ह्यातील महाविद्यालयांबाबतची माहिती

			जिल्हा - सांगली					संदर्भ वर्ष : २०११-१२				
अ. क्र.	तालुका	बाब	शासकीय महाविद्यालये					खाजगी अनुदानित महाविद्यालये				
			संख्या	शिक्षकांची संख्या	विद्यार्थ्यांची संख्या		स्वच्छता गृहांची सुविधा असलेले महाविद्यालये	संख्या	शिक्षकांची संख्या	विद्यार्थ्यांची संख्या		स्वच्छता गृहांची सुविधा असलेले महाविद्यालये
					मुले	मुली				मुले	मुली	
१	२	३	४	५	६	७	८	९	१०	११	१२	१३
१	शिराळा	एकूण	०	०	०	०	०	३	५४	१०३२	७०६	३
		पैकी मुलींकरिता	०	०	०	०	०	०	०	०	०	०
२	वाळवा	एकूण	०	०	०	०	०	९	२०७	३४७८	२८५८	९
		पैकी मुलींकरिता	०	०	०	०	०	२	५७	०	१८७१	२
३	पलूस	एकूण	०	०	०	०	०	४	९३	१२९४	१०७५	४
		पैकी मुलींकरिता	०	०	०	०	०	०	०	०	०	०
१०	कडेगांव	एकूण	०	०	०	०	०	२	४५	३३२	९६८	२
		पैकी मुलींकरिता	०	०	०	०	०	१	३०	०	९००	१
४	खानापूर	एकूण	०	०	०	०	०	३	६७	१७००	११३४	३
		पैकी मुलींकरिता	०	०	०	०	०	०	०	०	०	०
५	आटपाडी	एकूण	०	०	०	०	०	१	५०	२५१५	१०९४	१
		पैकी मुलींकरिता	०	०	०	०	०	०	०	०	०	०
६	तासगांव	एकूण	०	०	०	०	०	३	६८	१२६६	११४५	३
		पैकी मुलींकरिता	०	०	०	०	०	१	५	०	८०	१
७	मिरज	एकूण	०	०	०	०	०	१४	३०९	९३०५	६४२२	१४
		पैकी मुलींकरिता	०	०	०	०	०	३	४९	०	३१४२	३
८	क.महांकाळ	एकूण	०	०	०	०	०	१	३६	१०३५	४२४	१
		पैकी मुलींकरिता	०	०	०	०	०	०	०	०	०	०
९	जत	एकूण	०	०	०	०	०	१	३६	१०३५	४२४	१
		पैकी मुलींकरिता	०	०	०	०	०	०	०	०	०	०
	एकूण जिल्हा	एकूण	०	०	०	०	०	४१	९६५	२२९९२	१६२५०	४१
		पैकी मुलींकरिता	०	०	०	०	०	७	१४१	०	५९९३	७

तक्ता क्रं.८.१४

जिल्ह्यातील महाविद्यालयांबाबतची माहिती

			जिल्हा - सांगली					संदर्भ वर्ष : २०११-१२				
अ. क्र.	तालुका	बाब	खाजगी विनाअनुदानित महाविद्यालये					एकूण महाविद्यालये				
			संख्या	शिक्षकांची संख्या	विद्यार्थ्यांची संख्या		स्वच्छता गृहांची सुविधा असलेले महाविद्यालये	संख्या	शिक्षकांची संख्या	विद्यार्थ्यांची संख्या		स्वच्छता गृहांची सुविधा असलेले महाविद्यालये
					मुले	मुली				मुले	मुली	
१	२	३	१४	१५	१६	१७	१८	१९	२०	२१	२२	२३
१	शिराळा	एकूण	*	*	*	*	*	३	५४	१०३२	७०६	३
		पैकी मुलींकरिता	*	*	*	*	*	०	०	०	०	०
२	वाळवा	एकूण	*	*	*	*	*	९	२०७	३४७८	२८५८	९
		पैकी मुलींकरिता	*	*	*	*	*	२	५७	०	१८७१	२
३	पलूस	एकूण	*	*	*	*	*	४	९३	१२९४	१०७५	४
		पैकी मुलींकरिता	*	*	*	*	*	०	०	०	०	०
१०	कडेगांव	एकूण	*	*	*	*	*	२	४५	३३२	९६८	२
		पैकी मुलींकरिता	*	*	*	*	*	१	३०	०	९००	१
४	खानापूर	एकूण	*	*	*	*	*	३	६७	१७००	११३४	३
		पैकी मुलींकरिता	*	*	*	*	*	०	०	०	०	०
५	आटपाडी	एकूण	*	*	*	*	*	१	५०	२५१५	१०९४	१
		पैकी मुलींकरिता	*	*	*	*	*	०	०	०	०	०
६	तासगांव	एकूण	*	*	*	*	*	३	६८	१२६६	११४५	३
		पैकी मुलींकरिता	*	*	*	*	*	१	५	०	८०	१
७	मिरज	एकूण	*	*	*	*	*	१४	३०९	९३०५	६४२२	१४
		पैकी मुलींकरिता	*	*	*	*	*	३	४९	०	३१४२	३
८	क.महांकाळ	एकूण	*	*	*	*	*	१	३६	१०३५	४२४	१
		पैकी मुलींकरिता	*	*	*	*	*	०	०	०	०	०
९	जत	एकूण	*	*	*	*	*	१	३६	१०३५	४२४	१
		पैकी मुलींकरिता	*	*	*	*	*	०	०	०	०	०
	एकूण जिल्हा	एकूण	*	*	*	*	*	४१	९६५	२२९९२	१६२५०	४१
		पैकी मुलींकरिता	*	*	*	*	*	७	१४१	०	५९९३	७

आधार : १) सहसंचालक उच्च शिक्षण, कोल्हापूर टिप : * माहिती उपलब्ध नाही.

तक्ता क्रं.८.१५
व्यावसायिक शिक्षण संस्था

जिल्हा - सांगली		वर्ष : २०११-१२											
अ.क्र.	तालुका	शैक्षणिक संस्था प्रकार											
		तांत्रिक व व्यवसाय शिक्षणाच्या शाळा				अभियांत्रिकी शिक्षण संस्था							
						पदविका स्तरावरील				पदवी स्तरावरील			
		संस्था संख्या	प्रवेश क्षमता	प्राप्त अर्ज	प्रवेश	संस्था संख्या	प्रवेश क्षमता	प्राप्त अर्ज	प्रवेश	संस्था संख्या	प्रवेश क्षमता	प्राप्त अर्ज	प्रवेश
१	२	३	४	५	६	७	८	९	१०	११	१२	१३	१४
१	शिराळा	माहिती उपलब्ध झालेली नाही											
२	वाळवा												
३	पलूस												
४	कडेगाव												
५	खानापूर												
६	आटपाडी												
७	तासगाव												
८	मिरज												
९	क.महोकाळ												
१०	जत												
एकूण जिल्हा		उ.ना.	उ.ना.	उ.ना.	उ.ना.	उ.ना.	उ.ना.	उ.ना.	उ.ना.	उ.ना.	उ.ना.	उ.ना.	उ.ना.

तक्ता क्रं.८.१५ पुढे चालू

व्यावसायिक शिक्षण संस्था

जिल्हा - सांगली		वर्ष : २०११-१२							
अ.क्र.	तालुका	शैक्षणिक संस्था प्रकार							
		वैद्यकीय शिक्षण							
		पदविका स्तरावरील				पदवी स्तरावरील			
		संस्था संख्या	प्रवेश क्षमता	प्राप्त अर्ज	प्रवेश	संस्था संख्या	प्रवेश क्षमता	प्राप्त अर्ज	प्रवेश
१	२	१५	१६	१७	१८	१९	२०	२१	२२
१	शिराळा	माहिती उपलब्ध झालेली नाही							
२	वाळवा								
३	पलूस								
४	कडेगाव								
५	खानापूर								
६	आटपाडी								
७	तासगाव								
८	मिरज								
९	क.मर्हाकाळ								
१०	जत								
एकूण जिल्हा		उ.ना.	उ.ना.	उ.ना.	उ.ना.	उ.ना.	उ.ना.	उ.ना.	उ.ना.

आधार : वैद्यकीय शिक्षण विभाग,

तक्ता क्र. ८.१६
सार्वजनिक व शासन सहाय्यीत वैद्यकीय सुविधांची माहिती

जिल्हा-सांगली							वर्ष २०११-१२		
अ. क्र.	तालुका	संख्या							
		रुग्णालये	विशेष रुग्णालये कॅन्सर/टी.बी.	दवाखाने	प्रसूतिगृहे	प्राथमिक आरोग्य केंद्रे	उपकेंद्रे	डॉक्टर व वैद्य	परिचारिका
१	२	३	४	५	६	७	८	९	१०
१	शिराळा	२	०	२	०	७	४५	२०	६६
२	वाळवा	२	०	५	१	११	५१	३७	८४
३	पलूस	१	०	२	०	२	१७	९	२६
४	कडेगाव	२	०	१	०	४	१७	१६	३३
५	खानापूर	२	०	३	०	३	२५	१६	४२
६	आटपाडी	१	०	०	०	४	१८	९	२९
७	तासगाव	२	०	२	२	८	३४	२५	६४
८	मिरज	५	०	११	२	८	४८	२४५	५६१
९	क.महाकाळ	१	०	०	०	४	२३	१७	४२
१०	जत	२	०	१	०	८	४२	२१	६१
एकूण जिल्हा		२०	०	२७	५	५९	३२०	४१५	१००८

अ. क्र.	तालुका	खाटांची संख्या			उपचार केलेले आंतररुग्ण (००)				उपचार केलेले बाह्यरुग्ण (००)			
		एकूण	एकूण पैकी स्त्रियां साठी	एकूण पैकी मुलां साठी	एकूण	पुरुष	स्त्रिया	मुले	एकूण	पुरुष	स्त्रिया	मुले
१	१	११	१२	१३	१४	१५	१६	१७	१८	१९	२०	२१
१	शिराळा	१०२	उ. ना.	उ. ना.	४७	उ. ना.	उ. ना.	उ. ना.	९२९	उ. ना.	उ. ना.	उ. ना.
२	वाळवा	१४६	उ. ना.	उ. ना.	११०	उ. ना.	उ. ना.	उ. ना.	१३६७	उ. ना.	उ. ना.	उ. ना.
३	पलूस	४२	उ. ना.	उ. ना.	२०	उ. ना.	उ. ना.	उ. ना.	३६९	उ. ना.	उ. ना.	उ. ना.
४	कडेगाव	८४	उ. ना.	उ. ना.	३१	उ. ना.	उ. ना.	उ. ना.	४६६	उ. ना.	उ. ना.	उ. ना.
५	खानापूर	७८	उ. ना.	उ. ना.	४९	उ. ना.	उ. ना.	उ. ना.	६९५	उ. ना.	उ. ना.	उ. ना.
६	आटपाडी	५४	उ. ना.	उ. ना.	५०	उ. ना.	उ. ना.	उ. ना.	६९०	उ. ना.	उ. ना.	उ. ना.
७	तासगाव	१३३	उ. ना.	उ. ना.	४७	उ. ना.	उ. ना.	उ. ना.	८५०	उ. ना.	उ. ना.	उ. ना.
८	मिरज	६३३	उ. ना.	उ. ना.	४६९	उ. ना.	उ. ना.	उ. ना.	६३२२	उ. ना.	उ. ना.	उ. ना.
९	क.महाकाळ	७४	उ. ना.	उ. ना.	४२	उ. ना.	उ. ना.	उ. ना.	८००	उ. ना.	उ. ना.	उ. ना.
१०	जत	१०८	उ. ना.	उ. ना.	६६	उ. ना.	उ. ना.	उ. ना.	९२४	उ. ना.	उ. ना.	उ. ना.
एकूण जिल्हा		१४५४	उ. ना.	उ. ना.	९३१	उ. ना.	उ. ना.	उ. ना.	१३४१२	उ. ना.	उ. ना.	उ. ना.
आधार - १) जिल्हा आरोग्य अधिकारी, जिल्हा परिषद, सांगली २) जिल्हा शल्यचिकित्सक, शासकीय रुग्णालय, सांगली / मिरज ३) आरोग्य अधिकारी, महानगरपालिका, सांगली ४) सहयोगी प्राध्यापक, आरोग्य शिक्षण पथक, तासगाव												

तक्ता क्रं. ८.१७
खाजगी वैद्यकीय सुविधांची माहिती

जिल्हा :- सांगली				संदर्भ :- २०११-१२		
अ. क्र.	तालुका	खाजगी वैद्यकीय सुविधा (संख्या)				
		रुग्णालये	विशेष रुग्णालये (कॅसर, टी.बी. इ.)	दवाखाने	प्रसूतिगृहे	खाटांची संख्या
१	२	३	४	५	६	७
१	शिराळा					
२	वाळवा					
३	पलूस					
४	कडेगाव					
५	खानापूर					
६	आटपाडी		उपलब्ध	नाही		
७	तासगाव					
८	मिरज					
९	क.महांकाळ					
१०	जत					
एकूण जिल्हा						

तक्ता क्र. ८.१८
नोंद केलेल्या जन्म मृत्युंची संख्या

जिल्हा - सांगली									संदर्भ वर्ष : २०११					
अ. क्र.	तालुका	एकूण ग्रामीण/नागरी	नोंदलेल्या जन्मांची संख्या			नोंदलेल्या मृत्युंची संख्या			बालमृत्युंची संख्या			पैकी अर्धक मृत्युंची संख्या (० ते १)		
			मुले	मुली	एकूण	पुरुष	स्त्रिया	एकूण	मुले	मुली	एकूण	मुले	मुली	एकूण
१	२	३	४	५	६	७	८	९	१०	११	१२	१३	१४	१५
१	शिराळा	ग्रामीण	१०५५	९३६	१९९१	५७२	४६७	१०३९	उ.ना.	उ.ना.	उ.ना.	२	६	८
		नागरी	३८	२५	६३	१२	७	१९	उ.ना.	उ.ना.	उ.ना.	०	०	०
		एकूण	१०९३	९६१	२०५४	५८४	४७४	१०५८	उ.ना.	उ.ना.	उ.ना.	२	६	८
२	वाळवा	ग्रामीण	१५६४	१३७९	२९४३	११४२	९२५	२०६७	उ.ना.	उ.ना.	उ.ना.	०	०	०
		नागरी	२५२५	२०७८	४६०३	५१२	३१५	८२७	उ.ना.	उ.ना.	उ.ना.	१	०	१
		एकूण	४०८९	३४५७	७५४६	१६५४	१२४०	२८९४	उ.ना.	उ.ना.	उ.ना.	१	०	१
३	पलूस	ग्रामीण	१०९९	९१४	२०१३	५२५	४२८	९५३	उ.ना.	उ.ना.	उ.ना.	२	१	३
		नागरी	०	०	०	०	०	०	उ.ना.	उ.ना.	उ.ना.	०	०	०
		एकूण	१०९९	९१४	२०१३	५२५	४२८	९५३	उ.ना.	उ.ना.	उ.ना.	२	१	३
४	कडेगाव	ग्रामीण	६५३	५३६	११८९	५२१	४३५	९५६	उ.ना.	उ.ना.	उ.ना.	०	०	०
		नागरी	०	०	०	०	०	०	उ.ना.	उ.ना.	उ.ना.	०	०	०
		एकूण	६५३	५३६	११८९	५२१	४३५	९५६	उ.ना.	उ.ना.	उ.ना.	०	०	०
५	खानापूर	ग्रामीण	३९७	३६०	७५७	४६२	३७६	८३८	उ.ना.	उ.ना.	उ.ना.	२	६	८
		नागरी	१५००	१२७६	२७७६	२२९	१५०	३७९	उ.ना.	उ.ना.	उ.ना.	०	०	०
		एकूण	१८९७	१६३६	३५३३	६९१	५२६	१२१७	उ.ना.	उ.ना.	उ.ना.	२	६	८
६	आटपाडी	ग्रामीण	१८४८	१४३२	३२८०	५३६	३४४	८८०	उ.ना.	उ.ना.	उ.ना.	१	०	१
		नागरी	०	०	०	०	०	०	उ.ना.	उ.ना.	उ.ना.	०	०	०
		एकूण	१८४८	१४३२	३२८०	५३६	३४४	८८०	उ.ना.	उ.ना.	उ.ना.	१	०	१
७	तासगाव	ग्रामीण	६५६	५५६	१२१२	७३१	५७१	१३०२	उ.ना.	उ.ना.	उ.ना.	३०	१४	४४
		नागरी	९४९	८५६	१८०५	१५४	१०७	२६१	उ.ना.	उ.ना.	उ.ना.	०	०	०
		एकूण	१६०५	१४१२	३०१७	८८५	६७८	१५६३	उ.ना.	उ.ना.	उ.ना.	३०	१४	४४
८	मिरज	ग्रामीण	९४३	८६९	१८१२	९८६	८०७	१७९३	उ.ना.	उ.ना.	उ.ना.	४	५	९
		नागरी	१०३८१	८९२१	१९३०२	४३६०	२७३२	७०९२	उ.ना.	उ.ना.	उ.ना.	१२२	७४	१९६
		एकूण	११३२४	९७९०	२१११४	५३४६	३५३९	८८८५	उ.ना.	उ.ना.	उ.ना.	१२६	७९	२०५
९	क.महांकाळ	ग्रामीण	१४१९	११७४	२५९३	५०२	३५२	८५४	उ.ना.	उ.ना.	उ.ना.	२९	२२	५१
		नागरी	०	०	०	०	०	०	उ.ना.	उ.ना.	उ.ना.	०	०	०
		एकूण	१४१९	११७४	२५९३	५०२	३५२	८५४	उ.ना.	उ.ना.	उ.ना.	२९	२२	५१
१०	जत	ग्रामीण	३५७२	३०६०	६६३२	७५१	६२१	१३७२	उ.ना.	उ.ना.	उ.ना.	०	०	०
		नागरी	०	०	०	०	०	०	उ.ना.	उ.ना.	उ.ना.	०	०	०
		एकूण	३५७२	३०६०	६६३२	७५१	६२१	१३७२	उ.ना.	उ.ना.	उ.ना.	०	०	०
जिल्हा एकूण	ग्रामीण	१३२०६	११२१६	२४४२२	६७२८	५३२६	१२०५४	उ.ना.	उ.ना.	उ.ना.	७०	५४	१२४	
	नागरी	१५३९३	१३१५६	२८५४९	५२६७	३३११	८५७८	उ.ना.	उ.ना.	उ.ना.	१२३	७४	१९७	
	एकूण	२८५९९	२४३७२	५२९७१	११९९५	८६३७	२०६३२	उ.ना.	उ.ना.	उ.ना.	१९३	१२८	३२१	
आधार :- जिल्हा आरोग्य अधिकारी,														

तक्ता क्र. ८.१९
प्रसुतीपूर्व तपासणीची संख्या

जिल्हा -				संदर्भ वर्ष : २०११-१२		
अ. क्र.	तालुका	प्रसुतीपूर्व तपासणी केलेल्या स्त्रियांची संख्या	संस्थात्मक प्रसुतीची संख्या	प्रसुतीसाठी दाखल करण्यात आलेल्या सरासरी दिवसांची संख्या	प्रसुती दरम्यान मृत्यु झालेल्यांची संख्या	
					महिला	अर्भक
१	२	३	४	५	६	७
१	शिराळा	२७२८	२३२९	३	०	५१
२	वाळवा	७२१०	८८१५	३	२	९८
३	पलूस	२६२४	२१६७	३	०	४१
४	कडेगाव	२३६४	२०३५	३	१	३०
५	खानापूर	२७६६	३४७१	३	०	२२
६	आटपाडी	२५२३	२१४७	३	०	३८
७	तासगाव	४२९३	४९८९	३	०	५३
८	मिरज	१९१११	१७८३८	३	३२	२२४
९	क.महांकाळ	२९२२	२८०३	३	०	५४
१०	जत	६३०३	५६४०	३	१	१२५
एकूण जिल्हा		५२८४४	५२२३४	-	३६	७३६

आधार :- १. जिल्हा आरोग्य अधिकारी २. आरोग्य अधिकारी, महानगरपालिका

तक्ता क्रं. ८.२०

विविध कारणांनुसार मृत्यूची संख्या

जिल्हा - सांगली		संदर्भ वर्ष - २०११		
अ. क्र.	मृत्यूंचे कारण	मृत्यूंची संख्या		
		पुरुष	स्त्री	एकूण
१	२	३	४	५
अ	साथीचे विकार			
१	हिवताप	उ.ना.	उ.ना.	उ.ना.
२	विषमज्वर	उ.ना.	उ.ना.	उ.ना.
३	क्षयरोग	उ.ना.	उ.ना.	उ.ना.
४	न्युमोनिया/ श्वसन क्रियेसंबधी	उ.ना.	उ.ना.	उ.ना.
५	अमांश, अतिसार, गॅस्ट्रो	उ.ना.	उ.ना.	उ.ना.
६	डेंग्यू	उ.ना.	उ.ना.	उ.ना.
७	स्वाईन फ्ल्यू	उ.ना.	उ.ना.	उ.ना.
ब	बिगर साथीचे विकार			
१	एडस	उ.ना.	उ.ना.	उ.ना.
२	हृदय विकार	उ.ना.	उ.ना.	उ.ना.
३	कर्करोग	उ.ना.	उ.ना.	उ.ना.
४	बाळंतपणात मातेचा मृत्यू	उ.ना.	उ.ना.	उ.ना.
५	पक्षाघात	उ.ना.	उ.ना.	उ.ना.
६	मूत्रपिंड विषयक	उ.ना.	उ.ना.	उ.ना.
क	अपघात			
१	आत्महत्या	उ.ना.	उ.ना.	उ.ना.
२	रहदारी वाहतूक	उ.ना.	उ.ना.	उ.ना.
३	विद्युत धक्का	उ.ना.	उ.ना.	उ.ना.
४	भाजणे/ जळणे	उ.ना.	उ.ना.	उ.ना.
५	इतर अपघात	उ.ना.	उ.ना.	उ.ना.
ड	इतर कारणे	उ.ना.	उ.ना.	उ.ना.
एकूण मृत्यू		११९९५	८६३७	२०६३२
आधार - जिल्हा आरोग्य अधिकारी, सांगली				

तक्ता क्र. ८.२१
माता व बाल संगोपन कार्यक्रमान्तर्गत लस टोचणी

जिल्हा - सांगली						संदर्भ वर्ष : २०११-१२				
अ.क्र.	तालुका	ग्रामीण/ एकूण	त्रिगुणी लस	पोलिओ	बीसीजी	गोवर	द्विगुणी (डी.टी.)	धनुर्वात लस		
								१० वर्षे	१६ वर्षे	गरोदर स्त्रिया
१	२	३	४	५	६	७	८	९	१०	११
१	शिराळा	ग्रामीण	२८११	२८११	२५६३	२६३७	२९९५	३३३४	३२८३	२७७८
		एकूण	२८११	२८११	२५६३	२६३७	२९९५	३३३४	३२८३	२७७८
२	वाळवा	ग्रामीण	६०४३	६०४३	५४९८	५६६०	६४७५	६५६४	६९३८	५७६५
		एकूण	७९५६	७९५६	७९८७	७४९४	८३११	८४८२	९३६५	७२१०
३	पलूस	ग्रामीण	२३०७	२३०७	२३९२	२४०७	२७९७	२८२४	२९२५	२६२४
		एकूण	२३०७	२३०७	२३९२	२४०७	२७९७	२८२४	२९२५	२६२४
४	कडेगाव	ग्रामीण	२२७१	२२७१	२१५२	२१७३	२३०४	२३०१	२७९२	२३६४
		एकूण	२२७१	२२७१	२१५२	२१७३	२३०४	२३०१	२७९२	२३६४
५	खानापूर	ग्रामीण	१८५६	१८५६	१७७९	१८३३	१८९६	१९७७	२१२५	१९८७
		एकूण	२५३१	२५३१	३१२१	३२२२	२८८६	२८२२	३३२५	२७६६
६	आटपाडी	ग्रामीण	२३३०	२३३०	२६८४	२२९७	२२९१	२६२३	३००३	२५२३
		एकूण	२३३०	२३३०	२६८४	२२९७	२२९१	२६२३	३००३	२५२३
७	तासगाव	ग्रामीण	३५८६	३५८६	३१६४	३५१५	३०५२	४०३५	३८३७	३५८३
		एकूण	४१५४	४१५४	३९४२	४०७०	३४५१	४५५८	४८११	४२९३
८	मिरज	ग्रामीण	५९७९	५९७९	५४४२	५९९३	५७३७	६५१८	६४१८	६२४५
		एकूण	१५६८२	१५६८२	१८२११	१५१५०	१५३२०	१६५९६	१६६१८	१६६२०
९	क.महांकाळ	ग्रामीण	२९०३	२९०३	३२५१	२८११	२७४२	३०७२	२९४८	२९२२
		एकूण	२९०३	२९०३	३२५१	२८११	२७४२	३०७२	२९४८	२९२२
१०	जत	ग्रामीण	५७८७	५७८७	५९८८	५८५८	५४०१	५७२२	६१६२	६३०३
		एकूण	५७८७	५७८७	५९८८	५८५८	५४०१	५७२२	६१६२	६३०३
जिल्हा एकूण		ग्रामीण	३५८७३	३५८७३	३४९१३	३५१८४	३५६९०	३८९७०	४०४३१	३७०९४
		एकूण	४८७३२	४८७३२	५२२९१	४८११९	४८४९८	५२३३४	५५२३२	५०४०३
आधार - १) जिल्हा आरोग्य अधिकारी, जिल्हा परिषद, सांगली २) वैद्यकीय आरोग्याधिकारी मनपा सांगली.										

तक्ता क्र. ८.२२
कुटुंब कल्याण कार्यक्रम

जिल्हा - सांगली					संदर्भ वर्ष : २०११-१२			
अ. क्र.	तालुका	एकूण/ ग्रामीण	कुटुंब कल्याण केंद्रांची संख्या	जननक्षम जोडप्यांची संख्या	३१मार्च अखेर संरक्षित जोडप्यांची संख्या			
					पुरुष नसबंदी	स्त्रियांची नसबंदी	लूपपध्दती	इतर पध्दतीने
(१)	(२)	(३)	(४)	(५)	(६)	(७)	(८)	(९)
१	शिराळा	एकूण	९	२९३३०	१०८	२०४७१	०	२७४९
		ग्रामीण	७	२९३३०	१०८	२०४७१	०	२७४९
२	वाळवा	एकूण	१३	८३७७८	२८३	५९०६९	०	६५४४
		ग्रामीण	११	६४२४५	२६२	४५९२४	०	५३३२
३	पलूस	एकूण	३	२९३५३	८४	१९८४७	०	२६८६
		ग्रामीण	२	२९३५३	८४	१९८४७	०	२६८६
४	कडेगाव	एकूण	५	२३८३६	७४	१६८०७	०	१७४८
		ग्रामीण	४	२३८३६	७४	१६८०७	०	१७४८
५	खानापूर	एकूण	५	२७५२५	९१	१८९७०	०	२७२३
		ग्रामीण	३	१९६२७	८६	१३७३७	०	१५४६
६	आटपाडी	एकूण	५	२३६९६	५१	१४६५९	०	३२४०
		ग्रामीण	४	२३६९६	५१	१४६५९	०	३२४०
७	तासगाव	एकूण	९	४३२४०	१५७	२९८३८	०	४२९५
		ग्रामीण	८	३६२७९	१४५	२५५६२	०	३२९४
८	मिरज	एकूण	९	६२५६७	१२५	४१६४१	०	५१६९
		ग्रामीण	८	६२५६७	१२५	४१६४१	०	५१६९
९	क.महोकाळ	एकूण	५	२७०६६	३०	१८५४८	०	२०७१
		ग्रामीण	४	२७०६६	३०	१८५४८	०	२०७१
१०	जत	एकूण	१०	५८६८५	७३	३७३७३	०	४९६३
		ग्रामीण	८	५८६८५	७३	३७३७३	०	४९६३
एकूण जिल्हा		एकूण	७३	४०९०७६	१०७६	२७७२२३	०	३६१८८
		ग्रामीण	५९	३७४६८४	१०३८	२५४५६९	०	३२७९८
आधार:-१)आरांग्याधिकारी,मनपा,सांगली २) जिल्हा आरोग्य अधिकारी, जिल्हा परिषद, सांगली								

तक्ता क्र. ८.२३

जिल्ह्यातील कार्यरत आंगणवाड्या, कार्यरत सेविका व आंगणवाड्या इमारतींचा तपशिल

जिल्हा - सांगली								संदर्भ वर्ष :- २०११-१२	
अ. क्र.	तालुका	ग्रामीण/ नागरी	आंगणवाड्या संख्या		कार्यरत आंगणवाडी सेविका	आंगणवाड्या इमारतींचा तपशिल			शौचालय असलेल्या आंगणवाड्या
			मंजूर	कार्यरत		स्वमालकीच्या	भाड्याच्या इमारती	नियमित इमारती शिवाय	
१	२	३	४	५	६	७	८	९	१०
१	शिराळा	ग्रामीण	२६२	२६२	२६२	९३	६२	१०७	२०७
		नागरी	०	०	०	०	०	०	०
		एकूण	२६२	२६२	२६२	९३	६२	१०७	२०७
२	वाळवा	ग्रामीण	३९१	३९१	३९१	२४२	४४	१०५	३८१
		नागरी	९	९	९	५	४	०	०
		एकूण	४००	४००	४००	२४७	४८	१०५	३८१
३	पलूस	ग्रामीण	१६८	१६८	१६८	९६	६	६६	१६८
		नागरी	०	०	०	०	०	०	०
		एकूण	१६८	१६८	१६८	९६	६	६६	१६८
४	कडेगाव	ग्रामीण	२२२	२२२	२२२	१३७	४९	३६	१८७
		नागरी	०	०	०	०	०	०	०
		एकूण	२२२	२२२	२२२	१३७	४९	३६	१८७
५	खानापूर	ग्रामीण	२०१	२०१	२०१	१२९	३१	४१	१७७
		नागरी	४	४	४	०	२	२	०
		एकूण	२०५	२०५	२०५	१२९	३३	४३	१७७
६	आटपाडी	ग्रामीण	२४३	२४२	२४२	११५	६३	६४	१५६
		नागरी	०	०	०	०	०	०	०
		एकूण	२४३	२४२	२४२	११५	६३	६४	१५६
७	तासगाव	ग्रामीण	२९८	२८८	२८८	८५	९०	११३	१९८
		नागरी	६	६	६	०	३	३	०
		एकूण	३०४	२९४	२९४	८५	९३	११६	१९८
८	मिरज	ग्रामीण	४३०	४३०	४३०	३१३	६३	५४	३५४
		नागरी	१५६	१५६	१५६	२	१४६	८	०
		एकूण	५८६	५८६	५८६	३१५	२०९	६२	३५४
९	क.महांकाळ	ग्रामीण	२९१	२९०	२९०	१४९	११७	२४	१५३
		नागरी	०	०	०	०	०	०	०
		एकूण	२९१	२९०	२९०	१४९	११७	२४	१५३
१०	जत	ग्रामीण	४२५	४२२	४२२	१५०	९६	१७६	३३५
		नागरी	०	०	०	०	०	०	०
		एकूण	४२५	४२२	४२२	१५०	९६	१७६	३३५
एकूण जिल्हा		ग्रामीण	२९३१	२९१६	२९१६	१५०९	६२१	७८६	२३१६
		नागरी	१७५	१७५	१७५	७	१५५	१३	०
		एकूण	३१०६	३०९१	३०९१	१५१६	७७६	७९९	२३१६
आधार - उपमुख्य कार्यकारी अधिकारी (बालविकास), जि.प., प्रकल्प अधिकारी, शहरी एकात्मिक बालविकास केंद्रे									

तक्ता क्र. ८.२४

जिल्ह्यातील कार्यरत आंगणवाड्या व त्यामधील बालके

जिल्हा - सांगली					संदर्भ वर्ष :- २०११-१२								
अ. क्र.	तालुका	ग्रामीण/ नागरी	आंगण- वाड्यामध्ये दाखल मुले	स्तनदा मातांची संख्या	वयोगटनिहाय मुलांची संख्या				संदर्भ कालावधीतील			बालमृत्यू दर (११/१०)* १०००	उपजत मृत्यू दर (१२/१०)* १०००
					०-१	१ ते ३	३ ते ६	एकूण ० ते ६	नोंदविलेले जन्म	बालमृत्यू	उपजत मृत्यू		
१	२	३	४	५	६	७	८	९	१०	११	१२	१३	१४
१	शिराळा	ग्रामीण	६६२०	१२८९	२३८०	४५३२	६६२०	१३५३२	१९७१	१४	७	७.१०	३.५५
		नागरी	०	०	०	०	०	०	०	०	०	०.००	०.००
		एकूण	६६२०	१२८९	२३८०	४५३२	६६२०	१३५३२	१९७१	१४	७	७.१०	३.५५
२	वाळवा	ग्रामीण	१४०५०	२५१९	४८२७	९२६०	१४०५०	२८१३७	३५६७	८२	३९	२२.९९	१०.९३
		नागरी	६९६	५५	१२६	३२६	३९९	८५१	७२	२	०	२७.७८	०.००
		एकूण	१४७४६	२५७४	४९५३	९५८६	१४४४९	२८९८८	३६३९	८४	३९	२३.०८	१०.७२
३	पलूस	ग्रामीण	६७४२	११०८	२१६१	४२२१	६७४२	१३१२४	१७४०	२४	७	१३.७९	४.०२
		नागरी	०	०	०	०	०	०	०	०	०	०.००	०.००
		एकूण	६७४२	११०८	२१६१	४२२१	६७४२	१३१२४	१७४०	२४	७	१३.७९	४.०२
४	कडेगाव	ग्रामीण	५८४१	१११२	२१२७	३८६४	५८४१	११८३२	१७३९	१८	९	१०.३५	५.१८
		नागरी	०	०	०	०	०	०	०	०	०	०.००	०.००
		एकूण	५८४१	१११२	२१२७	३८६४	५८४१	११८३२	१७३९	१८	९	१०.३५	५.१८
५	खानापूर	ग्रामीण	४८५०	९३८	१७९३	३०९५	४८५०	९७३८	१५८४	२८	२०	१७.६८	१२.६३
		नागरी	३३७	३८	९१	१५२	२०६	४४९	१३०	०	०	०.००	०.००
		एकूण	५१८७	९७६	१८८४	३२४७	५०५६	१०१८७	१७१४	२८	२०	१६.३४	११.६७
६	आटपाडी	ग्रामीण	५७६६	११७२	२१९८	३७०३	५७६६	११६६७	२०४४	१५	१६	७.३४	७.८३
		नागरी	०	०	०	०	०	०	०	०	०	०.००	०.००
		एकूण	५७६६	११७२	२१९८	३७०३	५७६६	११६६७	२०४४	१५	१६	७.३४	७.८३
७	तासगाव	ग्रामीण	८८२९	१६१३	३०६८	५७८९	८८२९	१७६८६	२४८१	३२	११	१२.९०	४.४३
		नागरी	३७३	४४	१२७	२३१	३८२	७४०	५७	०	०	०.००	०.००
		एकूण	९२०२	१६५७	३१९५	६०२०	९२११	१८४२६	२५३८	३२	११	१२.६१	४.३३
८	मिरज	ग्रामीण	१६५९०	३२१०	६१४३	११०६५	१६५९०	३३७९८	४५७६	५६	२९	१२.२४	६.३४
		नागरी	१२४३५	७५७	२९८२	५९६७	८९५२	१७९०१	२१७८	३१	१६	१४.२३	७.३५
		एकूण	२९०२५	३९६७	९१२५	१७०३२	२५५४२	५१६९९	६७५४	८७	४५	१२.८८	६.६६
९	क.महोकाळ	ग्रामीण	६६०८	१५५०	२८२५	५०१४	६८४८	१४६८७	२२७०	४७	१०	२०.७०	४.४१
		नागरी	०	०	०	०	०	०	०	०	०	०.००	०.००
		एकूण	६६०८	१५५०	२८२५	५०१४	६८४८	१४६८७	२२७०	४७	१०	२०.७०	४.४१
१०	जत	ग्रामीण	१५५१७	२९४८	५९४४	१०७१०	१५५१७	३२१७१	४६९१	६१	१२	१३.००	२.५६
		नागरी	०	०	०	०	०	०	०	०	०	०.००	०.००
		एकूण	१५५१७	२९४८	५९४४	१०७१०	१५५१७	३२१७१	४६९१	६१	१२	१३.००	२.५६
एकूण जिल्हा		ग्रामीण	९१४१३	१७४५९	३३४६६	६१२५३	९१६५३	१८६३७२	२६६६३	३७७	१६०	१४.१४	६.००
		नागरी	१३८४१	८९४	३३२६	६६७६	९९३९	१९९४१	२४३७	३३	१६	१३.५४	६.५७
		एकूण	१०५२५४	१८३५३	३६७९२	६७९२९	१०१५९२	२०६३१३	२९१००	४१०	१७६	१४.०९	६.०५

आधार - उपमुख्य कार्यकारी अधिकारी (बालविकास) सांगली, जि.प., प्रकल्प अधिकारी, शहरी एकात्मिक बालविकास केंद्रे सांगली.

जिल्ह्यातील कार्यरत आंगणवाड्यामधील बालकांचे कुपोषण श्रेणीनिहाय वर्गीकरण

जिल्हा - सांगली						संदर्भ वर्ष :- २०११-१२				
अ. क्र.	तालुका	ग्रामीण / नागरी	०-६ वयोगटातील मुले	वर्षभरात वजन घेतलेली		बालकांचे कुपोषण श्रेणीनिहाय वर्गीकरण स्तंभ - ४ पैकी			मध्यम कमी वजनाची बालकांची टक्केवारी (स्तंभ ८ ची स्तंभ ४ शी)	तीव्र कमी वजनाची बालकांची टक्केवारी (स्तंभ १० ची स्तंभ ४ शी)
				मुले	टक्केवारी	सर्वसाधारण	मध्यम कमी वजनाची बालके	तीव्र कमी वजनाची बालके		
१	२	३	४	५	६	७	८	९	११	१२
१	शिराळा	ग्रामीण	१३५३२	१३५३२	१००	११५८२	१८९४	५६	१४.००	०.४१
		नागरी	०	०	०	०	०	०	०.००	०.००
		एकूण	१३५३२	१३५३२	१००	११५८२	१८९४	५६	१४.००	०.४१
२	वाळवा	ग्रामीण	२८१३७	२८१३७	१००	२६४५८	१५९४	८५	५.६७	०.३०
		नागरी	८५१	६९६	८१.७९	६०२	८५	९	९.९९	१.०६
		एकूण	२८९८८	२८८३३	९९.४७	२७०६०	१६७९	९४	५.७९	०.३२
३	पलूस	ग्रामीण	१३१२४	१३१०२	९९.८३	१२२५९	७६८	७५	५.८५	०.५७
		नागरी	०	०	०	०	०	०	०.००	०.००
		एकूण	१३१२४	१३१०२	९९.८३	१२२५९	७६८	७५	५.८५	०.५७
४	कडेगाव	ग्रामीण	११८३२	११७२५	९९.१	१११७४	५१५	३६	४.३५	०.३०
		नागरी	०	०	०	०	०	०	०.००	०.००
		एकूण	११८३२	११७२५	९९.१	१११७४	५१५	३६	४.३५	०.३०
५	खानापूर	ग्रामीण	९७३८	९७३८	१००	९१०६	५८२	५०	५.९८	०.५१
		नागरी	४४९	४३७	९७.३३	३३१	१०६	०	२३.६१	०.००
		एकूण	१०१८७	१०१७५	९९.८८	९४३७	६८८	५०	६.७५	०.४९
६	आटपाडी	ग्रामीण	११६६७	११५४९	९८.९९	१०५४१	९२५	८३	७.९३	०.७१
		नागरी	०	०	०	०	०	०	०.००	०.००
		एकूण	११६६७	११५४९	९८.९९	१०५४१	९२५	८३	७.९३	०.७१
७	तासगाव	ग्रामीण	१७६८६	१७४५९	९८.७२	१६८६६	५३४	५९	३.०२	०.३३
		नागरी	७४०	३७३	५०.४१	३०१	७२	०	९.७३	०.००
		एकूण	१८४२६	१७८३२	९६.७८	१७१६७	६०६	५९	३.२९	०.३२
८	मिरज	ग्रामीण	३३७९८	३३७९८	१००	३२९७०	७८९	३९	२.३३	०.१२
		नागरी	१७९०१	१६४१४	९१.६९	१२६९४	३५०२	२१८	१९.५६	१.२२
		एकूण	५१६९९	५०२१२	९७.१२	४५६६४	४२९१	२५७	८.३०	०.५०
९	क.महाकाळ	ग्रामीण	१४६८७	१४६७७	९९.९३	१४३१८	३४८	११	२.३७	०.०७
		नागरी	०	०	०	०	०	०	०.००	०.००
		एकूण	१४६८७	१४६७७	९९.९३	१४३१८	३४८	११	२.३७	०.०७
१०	जत	ग्रामीण	३२१७१	३२१३६	९९.८९	३०७१२	१३५२	७२	४.२०	०.२२
		नागरी	०	०	०	०	०	०	०.००	०.००
		एकूण	३२१७१	३२१३६	९९.८९	३०७१२	१३५२	७२	४.२०	०.२२
एकूण जिल्हा		ग्रामीण	१८६३७२	१८५८५३	९९.७२	१७५९८६	९३०१	५६६	४.९९	०.३०
		नागरी	१९९४१	१७९२०	८९.८७	१३९२८	३७६५	२२७	१८.८८	१.१४
		एकूण	२०६३१३	२०३७७३	९८.७७	१८९९१४	१३०६६	७९३	६.३३	०.३८

आधार - उपमुख्य कार्यकारी अधिकारी (बालविकास) सांगली, जि.प., प्रकल्प संचालक, शहरी एकात्मिक बालविकास केंद्रे, सांगली.

तक्ता क्रं. ८.२६

एकात्मिक बाल विकास योजना - माता व बालसंगोपन

जिल्हा - सांगली						संदर्भ वर्ष : २०११-१२				
(संख्या)										
अ. क्र.	तालुका	० ते ६ वयोगटातील बालके	अंगणवाडीचा लाभ घेणारे		कार्यरत अंगणवाड्या					स्वतःची इमारत असलेल्या अंगणवाडीतील लाभधारकांची संख्या
			बालके	माता	स्वतःची इमारत असलेल्या	स्वतःची इमारत नसलेल्या			एकूण (६+९)	
						बांधकाम हाती घेतलेल्या	बांधकाम हाती न घेतलेल्या	एकूण (७+८)		
१	२	३	४	५	६	७	८	९	१०	११
१	शिराळा	१३५३२	१२२४२	२४०४	९३	२४	१४५	१६९	२६२	उ.ना.
२	वाळवा	२८९८८	२६३००	४८१८	२४७	२९	१२४	१५३	४००	उ.ना.
३	पलूस	१३१२४	१२०१४	२१४१	९६	१७	५५	७२	१६८	उ.ना.
४	कडेगाव	११८३२	१०७१५	२०६०	१३७	१९	६६	८५	२२२	उ.ना.
५	खानापूर	१०१८७	९०९५	१७२६	१२९	२५	५१	७६	२०५	उ.ना.
६	आटपाडी	११६६७	१०४९५	१९९१	११५	१३	११४	१२७	२४२	उ.ना.
७	तासगाव	१८४२६	१६५५३	३१४०	८५	३३	१७६	२०९	२९४	उ.ना.
८	मिरज	५१६९९	४२३९२	६९६१	३१५	४३	२२८	२७१	५८६	उ.ना.
९	क.महांकाळ	१४६८७	१२८९७	२७९४	१४९	२७	११४	१४१	२९०	उ.ना.
१०	जत	३२१७१	२८९९५	५८७३	१५०	६१	२११	२७२	४२२	उ.ना.
एकूण		२०६३१३	१८१६९८	३३९०८	१५१६	२९१	१२८४	१५७५	३०९१	उ.ना.
आधार : - बाल विकास प्रकल्प अधिकारी,सांगली एकात्मिक बाल विकास योजना, सांगली										

तक्ता क्र. ८.२७
दारिद्र्य रेषेखालील शहरी भागातील कुटुंबे

जिल्हा :- सांगली								संदर्भ - २००४-०५
अ. क्र	महानगरपालिका व नगरपरिषद	शहरी कुटुंबांची एकूण संख्या	दारिद्र्य रेषेखालील शहरी कुटुंबे					दारिद्र्य रेषे-खालील कुटुंबांची (टक्केवारी)
			अनुसूचित जाती	अनुसूचित जमाती	अल्पसंख्यांक	इतर	एकूण	
१	२	३	४	५	६	७	८	९
१	सांगली मिरज व कुपवाड शहर मनपा.	८८११५	उ.ना.	उ.ना.	उ.ना.	उ.ना.	१३२२७	१५.०१
२	इस्लामपूर नगरपालिका	११३०१	३३३	०	१२२	९८१	१४३६	१२.७१
३	विटा नगरपालिका	८५१५	२८३	०	३९	६९६	१०१८	११.९६
४	तासगांव नगरपालिका	६४३२	१७७	०	१६७	१३१७	१६६१	२५.८२
५	आष्टा नगरपालिका	६८००	३६७	०	२०७	११९४	१७६८	२६.००
	एकूण	१२११६३	-	-	-	-	१९११०	१५.७७
आधार:- महानगरपालिका व नगरपरिषद								

तक्ता क्र. ८.२८

दारिद्र्य रेषेखालील ग्रामीण भागातील कुटुंबे

जिल्हा :- सांगली						संदर्भ - २००२-०७			
अ. क्र	तालुका	ग्रामीण कुटुंबांची एकूण संख्या	दारिद्र्य रेषेखालील ग्रामीण कुटुंबे					दारिद्र्य रेषे-खालील एकूण कुटुंबांची संख्या	दारिद्र्य रेषे-खालील कुटुंबांची (टक्केवारी)
			अनुसूचित जाती	अनुसूचित जमाती	अल्पसंख्यांक	इतर	एकुण		
१	२	३	४	५	६	७	८	९	१०
१	शिराळा	३३९२८	१२६१	०	९२	४१९०	५५४३	५५४३	१६.३४
२	वाळवा	६४५३५	२१९३	३१	६४१	७६८८	१०५५३	१०५५३	१६.३५
३	पलूस	३१२६०	८३०	४८	४५७	३७९५	५१३०	५१३०	१६.४१
४	कडेगाव	२८४४०	९५८	०	१७७	३५३३	४६६८	४६६८	१६.४१
५	खानापूर	२६०८०	१०९८	०	३२०	२८६३	४२८१	४२८१	१६.४१
६	आटपाडी	२६६६७	१२२८	०	११८	२९९३	४३३९	४३३९	१६.२७
७	तासगाव	४२०१४	१५५९	०	२७५	५०६४	६८९८	६८९८	१६.४२
८	मिरज	७०२१२	२९५५	५८	१२७०	७५५१	११८३४	११८३४	१६.८५
९	क.महांकाळ	२९८८८	११८९	०	१३४	३७२८	५०५१	५०५१	१६.९०
१०	जत	५८०००	२८६७	४७	६२१	६३७५	९९१०	९९१०	१७.०९
एकुण		४११०२४	१६१३८	१८४	४१०५	४७७८०	६८२०७	६८२०७	१६.५९
आधार:- प्रकल्प अधिकारी, जिल्हा ग्रामीण विकास यंत्रणा,सांगली									

तक्ता क्रं. ८.२९

विविध गृहनिर्माण मंडळामार्फत म्हाडाने बांधलेल्या घरांचा तपशिल.

जिल्हा :- सांगली							संदर्भ वर्ष :- २०११-१२			
मंडळाचे नांव :- पुणे गृहनिर्माण व क्षेत्रविकास मंडळ							(सदनिकांची संख्या) - ०			
अ. क्र.	तालुका	औद्योगिक	झोपडपट्टी पुर्नवसन	आर्थिक दुर्बलघटक	अल्प उत्पन्न गट	मध्यम उत्पन्न गट	उच्च उत्पन्न गट	इतर	एकूण	झालेला खर्च रुपये लाखात
१	२	३	४	५	६	७	८	९	१०	११
१	शिराळा	-	-	-	-	-	-	-	-	-
२	वाळवा	-	-	-	-	-	-	-	-	-
३	पलूस	-	-	-	-	-	-	-	-	-
४	कडेगाव	-	-	-	-	-	-	-	-	-
५	खानापूर	-	-	-	३०	१२	-	१	४३	१७.७७
६	आटपाडी	-	-	-	-	-	-	-	-	-
७	तासगाव	-	-	-	-	-	-	-	-	-
८	मिरज	-	-	-	-	-	-	-	-	-
९	क.महाकाळ	-	-	-	-	-	-	-	-	-
१०	जत	-	-	-	-	-	-	-	-	-
एकूण जिल्हा		-	-	-	३०	१२	-	१	४३	१७.७७
आधार :- गृहनिर्माण विभाग (म्हाडा)										

तक्ता क्रं. ८.३०

राजीव गांधी प्रकल्प निवारा विशेष प्रकल्प (योजना क्रं. १)

जिल्हा :- सांगली				(रु. लाखांत)	
अ. क्र.	तालुका	बांधलेली एकूण घरे		झालेला खर्च	
		२०१०-११	२०११-१२	२०१०-११	२०११-१२
१	२	३	४	५	६
१	शिराळा	०	०	०	०
२	वाळवा	०	०	०	०
३	पलूस	०	०	०	०
४	कडेगाव	०	०	०	०
५	खानापूर	०	०	०	०
६	आटपाडी	०	०	०	०
७	तासगाव	०	०	०	०
८	मिरज	०	०	०	०
९	क.महांकाळ	०	०	०	०
१०	जत	०	०	०	०
एकूण जिल्हा		०	०	०	०
आधार :- प्रकल्प संचालक, जिल्हा ग्रामीण विकास यंत्रणा, सांगली					

तक्ता क्रं. ८.३१
इंदीरा आवास योजना ग्रामीण भागासाठी

जिल्हा :- सांगली					संदर्भ वर्ष :- २०११-१२				
अ. क्र.	तालुका	योजनेतर्गत बांधलेली एकुण घरे	झालेला खर्च रु.लाखांत	दारिद्र्य रेषेखालील घर नसलेली कुटुंबांची संख्या	वितरीत केलेल्या घरांची संख्या				
					अनुसूचीत जाती	अनुसूचित जमाती	अल्प संख्यांक	इतर	एकुण
१	२	३	४	५	६	७	८	९	१०
१	शिराळा	१९४	१६७.५१	३४२४	२५	०	०	३५६	३८१
२	वाळवा	६४३	२०५.८७	५७१२	५३	०	२७	५१४	५९४
३	पलूस	३०६	१२१.८७	३८५०	२०	०	१८	२७६	३१४
४	कडेगाव	२९०	८३.२५	१९१८	५	०	२	१७८	१८५
५	खानापूर	३३३	११५.१८	३०६७	१८	०	११	२५४	२८३
६	आटपाडी	३२१	१०६.२०	२९७०	१९	०	२	२२६	२४७
७	तासगाव	८३६	३४७.११	५०३६	८०	०	१८	६८२	७८०
८	मिरज	१३५२	३५०.८२	७८७६	५५	०	६१	८३९	९५५
९	क.महाकाळ	२४९	८५.३४	२६२९	४७	०	३	१५२	२०२
१०	जत	७१९	५३८.१८	७७५७	९	०	१	१४१०	१४२०
एकूण जिल्हा		५२४३	२१२१.३३	४४२३९	३३१	०	१४३	४८८७	५३६१
आधार :- प्रकल्प संचालक, जिल्हा ग्रामीण विकास यंत्रणा,सांगली									

तक्ता क्र. ८.३२

घरबांधणीसाठी अर्थसहाय्य योजनेअंतर्गत ग्रामीण क्षेत्रात दिलेली घरे

जिल्हा :- सांगली								संदर्भ वर्ष :- २०११-१२			
अ.क्र.	तहसील	दारिद्र्य रेषे खालील कुटुंबे नुसार)	दारिद्र्यरेषे खालील बेघर कुटुंबे	सन २००२ पासून बेघरोना दिलेली घरे							
				इंदिरा आवास योजना				राजीव गांधी निवास योजना क्र.१			
				मंजूर घरे	पूर्ण	बांधकाम सुरु असलेली घरे	वितरीत करण्यात आलेली घरे	मंजूर घरे	पूर्ण	बांधकाम सुरु असलेली घरे	वितरीत करण्यात आलेली घरे
१	२	३	४	५	६	७	८	९	१०	११	१२
१	शिराळा	५५४३	३४२४	१५९३	१२५५	३३८	१२५५	१२८	१०४	२४	१०४
२	वाळवा	१०५५३	५७१२	३२०६	२९९०	२१६	२९९०	२३२	२१३	१९	२१३
३	पलूस	५१३०	३८५०	१४९८	१२०९	२८९	१२०९	७०	६५	६	६५
४	कडेगाव	४६६८	१९१८	१३२१	१२३२	८९	१२३२	११५	१०६	९	१०६
५	खानापूर	४२८१	३०६७	१५९२	१४००	१९२	१४००	११७	१०६	११	१०६
६	आटपाडी	४३३९	२९७०	१६३१	१३२१	३१०	१३२१	१०७	९६	१०	९६
७	तासगाव	६८९८	५०३६	२८१५	२६६४	१५१	२६६४	१०५	१०२	३	१०२
८	मिरज	११८३४	७८७६	४८४९	४३४७	५०२	४३४७	३१०	२८१	२९	२८१
९	क.महांकाळ	५०५१	२६२९	१८०४	१६०४	२००	१६०४	१०५	९७	८	९७
१०	जत	९९१०	७७५७	६७६७	४५२८	२२३९	४५२८	२१२	१९४	१८	१९४
एकुण		६८२०७	४४२३९	२७०७६	२२५५०	४५२६	२२५५०	१५०१	१३६४	१३७	१३६४
आधार:- प्रकल्प अधिकारी, जिल्हा ग्रामीण विकास यंत्रणा, सांगली											

तक्ता क्र. ८.३३
जिल्ह्यातील मागासवर्गीय वसतीगृहे, त्यांची प्रवेश क्षमता व दिलेले प्रवेश

जिल्हा - सांगली							संदर्भ वर्ष - २०११-१२			
अ. क्र.	तालुका	मंजूर वसतीगृहे			त्यामधील प्रवेश क्षमता					
		शासकीय	अनुदानित	एकूण	शासकीय		अनुदानित		एकूण	
					मुले	मुली	मुले	मुली	मुले	मुली
१	२	३	४	५	६	७	८	९	१०	११
१	शिराळा	१	४	५	५६	०	१२०	०	१७६	०
२	वाळवा	२	६	८	७५	७८	३२०	२४	३९५	१०२
३	पलूस	१	१	२	०	१५	९८	०	९८	१५
४	कडेगाव	१	२	३	२५	०	७८	०	१०३	०
५	खानापूर	२	२	४	८८	७०	६६	०	१५४	७०
६	आटपाडी	२	७	९	९२	६५	१६८	०	२६०	६५
७	तासगाव	२	२	४	७०	५६	४८	०	११८	५६
८	मिरज	३	९	१२	१५५	७५	२६६	९७	४२१	१७२
९	क.महांकाळ	२	५	७	८६	६८	१६२	३०	२४८	९८
१०	जत	२	२९	३१	७४	९०	१२७२	८४	१३४६	१७४
एकूण जिल्हा		१८	६७	८५	७२१	५१७	२५९८	२३५	३३१९	७५२

अ. क्र.	तालुका	कार्यरत वसतीगृहे			संदर्भ कालावधीत दिलेले प्रवेश					
		शासकीय	अनुदानित	एकूण	शासकीय		अनुदानित		एकूण	
					मुले	मुली	मुले	मुली	मुले	मुली
१	२	१२	१३	१४	१५	१६	१७	१८	१९	२०
१	शिराळा	१	४	५	५६	०	१२०	०	१७६	०
२	वाळवा	२	६	८	७५	७८	३२०	२४	३९५	१०२
३	पलूस	-	१	१	०	१५	९८	०	९८	१५
४	कडेगाव	१	२	३	२५	०	७८	०	१०३	०
५	खानापूर	२	२	४	८८	७०	६६	०	१५४	७०
६	आटपाडी	२	७	९	९२	६५	१६८	०	२६०	६५
७	तासगाव	२	२	४	७०	५६	४८	०	११८	५६
८	मिरज	३	९	१२	१५५	७५	२६६	९७	४२१	१७२
९	क.महांकाळ	२	५	७	८६	६८	१६२	३०	२४८	९८
१०	जत	२	२९	३१	७४	९०	१२७२	८४	१३४६	१७४
एकूण जिल्हा		१७	६७	८४	७२१	५१७	२५९८	२३५	३३१९	७५२
आधार - १. जिल्हा समाजकल्याण अधिकारी, जि.प. २. विशेष जिल्हा समाजकल्याण अधिकारी										

तक्ता क्रं. ८.३४
जिल्ह्यातील दलित वस्त्या, त्यामधील लोकसंख्या व दलित वस्त्यांची सुधारणा

जिल्हा - सांगली							संदर्भ वर्ष - २०११-१२		
अ.क्र.	तालुका	दलित वस्त्यांची संख्या	त्यामधील लोकसंख्या	संदर्भ कालावधीत कामे			त्यांची प्रशासकीय मंजूरीची रक्कम (रु. लाख)		
				अपूर्ण (मागील वर्ष अखेरीस)	नविन मंजूर	एकूण	अपूर्ण (मागील वर्ष अखेरीस)	नविन मंजूर	एकूण
१	२	३	४	५	६	७	८	९	१०
१	शिराळा	१०४	१७६२७	४७	३६	८३	१०८.८९	८३.४१	१९२.३०
२	वाळवा	१५४	३३७८१	५६	२०	७६	१२७.४८	४५.५३	१७३.०१
३	पलूस	६९	१५६९५	३६	५	४१	१३६.४४	१८.९५	१५५.३९
४	कडेगाव	९२	१९२०६	२४	४	२८	११८.२६	१९.७१	१३७.९७
५	खानापूर	९४	१५५०४	१६	७	२३	५८.०८	२५.४१	८३.४९
६	आटपाडी	१००	१३९४४	३४	७	४१	१०२.४८	२१.१०	१२३.५८
७	तासगाव	१०७	१९८४९	६९	८	७७	१५३.०९	१७.७५	१७०.८४
८	मिरज	१३३	३८४६४	५८	३४	९२	१५०.५४	८८.२५	२३८.७९
९	क.महाकाळ	७९	१७१०४	३४	४	३८	११९.००	१४.००	१३३.००
१०	जत	१९०	४७७६९	१०१	११	११२	२४०.१०	२६.१५	२६६.२५
एकूण जिल्हा		११२२	२३८९४३	४७५	१३६	६११	१३१४.३६	३६०.२६	१६७४.६२

अ. क्रं.	तालुका	एकूण हाती घेतलेल्या कामांचे प्रकार (स्तंभ - ७)						संदर्भ कालावधीत पूर्ण कामे	
		पाणी पुरवठा	स्वच्छता	सार्वजनिक वाचनालये	रस्ते, पुल	समाज मंदीर	इतर	संख्या	त्यांवरील खर्च (रु. लाख)
१	२	११	१२	१३	१४	१५	१६	१७	१८
१	शिराळा	२	२	०	३२	७	४०	१४	३२.४३
२	वाळवा	२	१	०	३१	२	४०	३८	८६.५०
३	पलूस	३	२	०	१४	३	१९	१८	६८.२२
४	कडेगाव	२	३	०	८	४	११	१३	६४.०५
५	खानापूर	२	०	०	१०	२	९	१२	४३.५६
६	आटपाडी	१	१	०	२१	३	१५	२८	८४.३९
७	तासगाव	१	१	०	३६	४	३५	३६	७९.८७
८	मिरज	५	४	०	४१	४	३८	१९	४९.३१
९	क.महाकाळ	२	१	०	१२	५	१८	१५	५२.५०
१०	जत	४	४	०	६०	२	४२	३८	९०.३३
एकूण जिल्हा		२४	१९	०	२६५	३६	२६७	२३१	६५१.१६
आधार - विशेष जिल्हा समाजकल्याण अधिकारी, जिल्हा समाजकल्याण अधिकारी, जि.प.									

तक्ता क्र. ८.३५

अल्पसंख्यांक विकास विभागाकडून राबविण्यात येत असलेल्या विविध योजनांचे लाभार्थी संख्या

जिल्हा - सांगली				
अ.क्र.	बाब	एकूण खर्च लाखात सन २०११- १२ चा	लाभार्थ्यांची संख्या	
			२०१०-११	२०११-१२
१	२	३	४	५
१	प्राथमिक शाळेत शिक्षण घेणाऱ्या अल्पसंख्यांक विद्यार्थ्यांना मोफत गणवेश वाटप योजना	३०.०५	११६९	७५१४
२	५ वी ते ७ वी मध्ये शिक्षण घेणाऱ्या अल्पसंख्यांक विद्यार्थ्यांच्या उपस्थितीकरिता पालकांना प्रोत्साहन भत्ता	१०.२१	१६६२०	१४५८४
३	उच्च व्यावसायिक शिक्षण घेणाऱ्या अल्पसंख्यांक विद्यार्थ्यांकरिता शिष्यवृत्ती योजना	उ.ना.	उ.ना.	उ.ना.
४	निरंतर प्रशिक्षण योजना /तंत्र शिक्षण परीक्षा मंडळ /मुक्त विद्यापीठ यांच्यामार्फत राबविण्यात येणाऱ्या अभ्यासक्रमांमध्ये शिक्षण घेणाऱ्या अल्पसंख्यांक लाभार्थ्यांची संख्या	उ.ना.	--	--
५	राज्यातील अल्पसंख्यांक विद्यार्थ्यांना शासकीय औद्योगिक प्रशिक्षण संस्थांमधून अल्पमुदतीच्या व्यावसायिक प्रशिक्षणाकरिता अनुदानित लाभार्थ्यांची संख्या	--	१	०
६	बेरोजगार अल्पसंख्यांक उमेदवारांना मॉल्समध्ये नोकरी उपलब्ध होण्याकरिता प्रशिक्षण घेणाऱ्या लाभार्थ्यांची संख्या	उ.ना.	--	--
आधार :१. शिक्षणाधिकारी, प्राथमिक शिक्षण विभाग, जि.प. सांगली २. जिल्हा व्यवसाय शिक्षण व प्रशिक्षण अधिकारी, सांगली				

तक्ता क्रं.८.३६

महसुल विभागाकडील सामाजिक सुरक्षा योजनां अंतर्गत केलेले अर्थसहाय्य									
जिल्हा - सांगली				रु. लाखांत				संदर्भ वर्ष - २०११-१२	
अ. क्रं.	तालुका	संजय गांधी निराधार योजना		श्रावणबाळ सेवा योजना		इंदिरा गांधी राष्ट्रीय वृध्दापकाळ योजना		राष्ट्रीय कुटुंब लाभ योजना	
		लाभार्थी संख्या	दिलेले अनुदान	लाभार्थी संख्या	दिलेले अनुदान	लाभार्थी संख्या	दिलेले अनुदान	लाभार्थी संख्या	दिलेले अनुदान
१	२	३	४	५	६	७	८	९	१०
१	शिराळा	९८२	८५६१५७१	४४९	२५०१७४१	३६७	९५८९९९	५	५००००
२	वाळवा	७८१	७४९९३६६	९६६	५७८८७३८	१०९३	२९५६७२९	२९	२९००००
३	पलूस	८१३	६०४८४१०	४४१	२०६३८१७	२८६	६२७१७७	८	८००००
४	कडेगाव	८२६	६५३१७८९	६०४	२५९६२८४	५२५	१२५३९५४	१३	१३००००
५	खानापूर	८४२	७००७८७७	३८४	१९३९७२३	२९४	६७२२७६	९	९००००
६	आटपाडी	१२५४	७५९६२७०	७८४	२८३९६६३	६८३	१४०२९४७	७	७००००
७	तासगाव	१४८८	१२३२७८६०	९१५	४११३४८२	७५६	१८३५५६६	२१	२१००००
८	मिरज	४६९३	३६९३९२३७	२४५४	१११०९८३०	१९४४	४८९००४२	३४	३४००००
९	क.महाकाळ	८३१	६३४३६२५	४६७	१८९५५९१	४६७	१०३७०१७	१४	१४००००
१०	जत	८७५	६६०२४३५	७८५	३३७५५४७	६७५	१६४४५१३	६	६००००
एकूण जिल्हा		१३३८५	१०५४५८४४०	८२४९	३८२२४४१६	७०९०	१७२७९२२०	१४६	१४६००००
आधार : जिल्हाधिकारी कार्यालय (संजय गांधी शाखा)									

तक्ता क्र. ८.३७

संजय गांधी निराधार अनुदान योजनेतर्गत केलेले अर्थसहाय्य

जिल्हा - सांगली						रु. लाखांत						संदर्भ वर्ष - २०१०-११	
अ. क्र.	तालुका	६५ वर्षाखालील निराधार व्यक्ती		अनाथ मुले		अपंग		निराधार विधवा		घटस्फोट झालेल्या निराधार महिला		अत्याचारित व वेश्या व्यवसायातून मुक्त झालेल्या महिला	
		लाभार्थी संख्या	दिलेले अनुदान	लाभार्थी संख्या	दिलेले अनुदान	लाभार्थी संख्या	दिलेले अनुदान	लाभार्थी संख्या	दिलेले अनुदान	लाभार्थी संख्या	दिलेले अनुदान	लाभार्थी संख्या	दिलेले अनुदान
१	२	३	४	५	६	७	८	९	१०	११	१२	१३	१४
१	शिराळा	९५	*	१४	*	७०	*	७४२	*	२२	*	३९	*
२	वाळवा	१५१	*	०	*	७९	*	५५१	*	०	*	०	*
३	पलूस	२१	*	५	*	११२	*	५३०	*	५	*	१४०	*
४	कडेगाव	४३	*	०	*	१६२	*	५४९	*	०	*	७२	*
५	खानापूर	६८	*	०	*	२१३	*	५३२	*	१३	*	१६	*
६	आटपाडी	१८१	*	०	*	३११	*	७१५	*	४६	*	१	*
७	तासगाव	३४	*	१०	*	४२१	*	१००९	*	९	*	५	*
८	मिरज	२०१	*	२१	*	११०२	*	३२४५	*	१९	*	१०५	*
९	क.महोकाळ	७३	*	२	*	१६५	*	५७६	*	२	*	१३	*
१०	जत	६	*	१९	*	१३२	*	६८१	*	१९	*	१८	*
एकूण जिल्हा		८७३	*	७१	*	२७६७	*	९१३०	*	१३५		४०९	*
आधार : जिल्हाधिकारी कार्यालय (संजय गांधी शाखा) सांगली टिप : * अनुदानाची स्वतंत्र फोड उपलब्ध नाही.													

तक्ता क्र. ८.३८
पुनर्वसन प्रकल्पांची सद्यस्थिती

जिल्हा - सांगली											संदर्भ वर्ष - २०११-१२	
अ. क्र.	प्रकल्पाचे नांव	पुनर्वसन अधिनियमांतर्गत अधिसूचना निर्गमित दिनांक	निश्चित केलेला स्लॅब	बाधित गावे (संख्या)	बाधित क्षेत्र (हेक्टर)	जमिन वाटप		भुखंड वाटप			प्रकल्पग्रस्त	
						खातेदार (संख्या)	क्षेत्र (हेक्टर)	वसाहत (संख्या)	खातेदार (संख्या)	क्षेत्र भुखंड संख्या	निर्गमित केलेले दाखले (संख्या)	नोकरी मिळालेली
१	२	३	४	५	६	७	८	९	१०	११	१२	१३
१	वारणा प्रकल्प चांदोली बु.ता.शिराळा	१९/९/७३, १३/५/७७, ३०/११/८२	८ ए	१९	२७४८	७९०	९२३.०	उ.ना.	७९०	१८४६	१०३४	१६८
२	चांदोली अभयारण्य ता.शिराळा	१०/१०/८५	-		३४५१	६९४	४६५.५	उ.ना.	६९४	१०७९	१४७	
३	हिंगणगांव बु. ता. कडेगांव	२७/२/९६	४ ए	२	२२६	३३६	२२.८	उ.ना.	४८	४८	५४	
४	भाकुचीवाडी ता. खानापूर	४/१२/८५	८ ए	३	२२८	४२५	१८.०	उ.ना.	४२५	४२५	७६	
५	लोढे डोर्ली ता. तासगांव	१०/५/९४	४ ए	४	१३०	२०२	-	उ.ना.	२०२	२०२	१२५	
६	कृष्णा कोयना उपसा सिंचन प्रकल्प जि. सांगली	१८/७/०२	१० ए	-	-	-	-	उ.ना.	-	-	२४५	
७	टेंभू उपसा सिंचन प्रकल्प, जि. सांगली	१४/१०/९७	८ ए	-	-	-	-	उ.ना.	-	-	२६९४	
८	वांग मराठवाडी जि. सातारा	-	-	-	-	१५८०	९०४.४	उ.ना.	१३२६	१२०८	-	
९	कोयना अभयारण्य जि. सातारा	-	-	-	-	२६८	५६.८	उ.ना.	१५५	१६४	-	
जिल्हा एकूण		-	-	२८	६७८३	४२९५	२३९०.५	०	३६४०	४९७२	४३७५	१६८
आधार : जिल्हा पुनर्वसन अधिकारी												

तक्ता क्र. ८.३९

जिल्ह्यातील दुष्काळामुळे झालेली हानी व पुनर्वसन व्यवस्थापनांतर्गत दिलेले सहाय्य

जिल्हा :- सांगली								संदर्भ वर्ष - २०११-१२		
अ. क्र.	तालुका	दुष्काळामुळे झालेली हानी				मदत व पुनर्वसनांतर्गत केलेले सहाय्य				
		पिकाचे झालेले नुकसान (आणेवारी)	दुष्काळामुळे मृतप्राणी (संख्या)	स्थलांतरीतांची संख्या	इतर	रोजगार हमी योजनेंतर्गत पुरविलेला रोजगार (मनुष्य दिन)	दुष्काळग्रस्त प्राण्यांसाठी उभारलेल्या छावण्यां	पिक आणेवारी नुसार दिलेली नुकसान भरपाई		कर्जमाफी दिलेल्या शेतकऱ्यांची संख्या
								अर्थसहाय्य (रुपये)	बी-बियाणे	
१	२	३	४	५	६	७	८	९	१०	११
१	शिराळा	<div>माहिती उपलब्ध नाही</div>								
२	वाळवा									
३	पलूस									
४	कडेगाव									
५	खानापूर									
६	आटपाडी									
७	तासगाव									
८	मिरज									
९	क.महांकाळ									
१०	जत									
एकुण										
आधार : आपत्ती व्यवस्थापन विभाग, जिल्हाधिकारी कार्यालय										

तक्ता क्र. ८.४०

जिल्ह्यातील आपत्तीमुळे झालेली हानी व आपत्ती व्यवस्थापनांतर्गत दिलेले सहाय्य

जिल्हा - सांगली										संदर्भ वर्ष - २०११-१२
अ. क्र.	आपत्तीचा प्रकार	आपत्तीमुळे झालेली हानी								आपत्ती व्यवस्थापना अंतर्गत वाटलेले सहाय्य (रु.लक्ष)
		मनुष्य (संख्या)	प्राणी(संख्या)	कृषी (हेक्टर)	घरे (संख्या)	रस्ते लाबी कि.मी.	पुल (संख्या)	सार्वजनिक इमारती (संख्या)	इतर	
१	२	३	४	५	६	७	८	९	१०	११
१	भूकंप	-	-	-	-	-	-	-	-	-
२	पूर व अतिवृष्टि	२	५	०	४९५	०	३४			१.५५
३	वादळ	-	-	-	-	-	-	-	-	-
४	भूसखलन	-	-	-	-	-	-	-	-	-
५	गारपीट	-	-	-	-	-	-	-	-	-
६	इतर	-	-	-	-	-	-	-	-	-
आधार : आपत्ती व्यवस्थापन विभाग, जिल्हाधिकारी कार्यालय										

तक्ता क्र. ९.१
जिल्ह्यातील विविध योजनांतर्गत नियतव्यय व खर्चाचा आढावा

जिल्हा :- सांगली					(रुपये लाखात)	
अ.क्र.	जिल्हा योजना	२०१०-११		२०११-१२		२०१२-१३
		नियतव्यय	खर्च	नियतव्यय	खर्च	नियतव्यय
१	२	५	६	५	६	७
१	सर्व साधारण योजना	१२९५९.९८	१२९४२.१२	१३०००.००	१२९७२.९५	१५०००.००
२	अनुसूचित जाती उपयोजना	१९०५.१९	१९०३.५१	२१८७.००	२०२४.६९	४४०८.००
३	आदिवासी उपयोजना	-	-	-	-	-
४	आदिवासी उपयोजना क्षेत्राबाहेरील योजना	३५.५२	२२.६१	६२.०२	३७.९६	७६.१०
५	डोंगरी विकास कार्यक्रम	१६०.००	१४४.१४	२००.००	१५०.००	२००.००
६	खासदारांचा स्थानिक विकास कार्यक्रम	२६६.६६	१६८.३०	६६७.००	४६१.६५	६६७.००
७	आमदारांचा स्थानिक विकास कार्यक्रम	२०१९.२९	१३२१.७९	२४००.००	२३१०.१६	२४००.००
आधार :- जिल्हा नियोजन, अधिकारी						

तक्ता क्र. १.२
विविध विकास शीर्षाखाली झालेला योजनांतर्गत खर्च

जिल्हा -सांगली				संदर्भ वर्ष :- २०११-१२		
(रुपये लाखात)						
अ. क्र.	विकास शीर्ष	जिल्हा पातळीवरील योजनांवर झालेला खर्च				
	व उपशीर्ष	सर्वसाधारण	आदिवासी उपयोजना	आदिवासी उपयोजना क्षेत्राबाहेरील	अनुसूचित जाती उपयोजना	एकूण
१	२	३	४	५	६	७
१	कृषि व संलग्न सेवा					
	१.१ पीक संवर्धन	५७५.६३	०.००	०.००	८६.८८	६६२.५१
	१.२ फलोत्पादन	६.१३	०.००	०.००	०.००	६.१३
	१.३ मृद व जलसंधारण	१५०.००	०.००	०.००	५३.९८	२०३.९८
	१.४ पशुसंवर्धन	४९०.२५	०.००	०.००	३१.३५	५२१.६०
	१.५ दुग्ध शाळा विकास	०.००	०.००	०.००	०.००	०.००
	१.६ मत्स्य व्यवसाय	२.७४	०.००	०.००	०.५०	३.२४
	१.७ वने व वन्य जीवन	१०५.२२	०.००	०.००	०.००	१०५.२२
	१.८ सामाजिक वनीकरण	०.००	०.००	०.००	०.००	०.००
	१.९ धान्य साठवण,गोदामे व पणन	०.००	०.००	०.००	०.००	०.००
	१.१० कृषि शिक्षण आणि संशोधन	०.००	०.००	०.००	०.००	०.००
	१.११ सहकार	३०.००	०.००	०.००	०.७७	३०.७७
	एकूण (एक)	१३५९.९७	०.००	०.००	१७३.४८	१५३३.४५
२	ग्रामीण विकास					
	२.१ एकात्मिक ग्रामीण विकास	२७०.००	०.००	०.००	२१.६२	२९१.६२
	२.२ अवर्षण प्रवण क्षेत्र कार्यक्रम	७०.५१	०.००	०.००	०.००	७०.५१
	२.३ग्रामीण रोजगार	१०३.१६	०.००	०.००	०.००	१०३.१६
	२.४ भू-सुधारणा	१०१२.२०	०.००	०.००	०.००	१०१२.२०
	२.५ रोजगार हमी योजना	०.००	०.००	०.००	०.००	०.००
	२.६ सामूहिक विकास	२२६.२५	०.००	०.००	०.००	२२६.२५
	२.७ ग्रामीण स्वच्छता कार्यक्रम	०.००	०.००	०.००	०.००	०.००
	एकूण (दोन)	१६८२.१२	०.००	०.००	२१.६२	१७०३.७४
३	पाटबंधारे व पूरनियंत्रण					
	४.१ लघु पाटबंधारे (राज्यक्षेत्र)	२५९.५०	०.००	०.००	०.००	२५९.५०
	४.२ लघु पाटबंधारे (स्थानिक क्षेत्र)	५८०.००	०.००	०.००	०.००	५८०.००
	४.३ जलप्रदाय क्षेत्र विकास कार्यक्रम	०.००	०.००	०.००	०.००	०.००
	४.४ मोठे व मध्यमपाटबंधारे	०.००	०.००	०.००	०.००	०.००
	४.५ पूरनियंत्रण	०.००	०.००	०.००	०.००	०.००
	एकूण (तीन)	८३९.५०	०.००	०.००	०.००	८३९.५०
४	ऊर्जा					
	५.१ ऊर्जा विकास (नवीन)	२४४.१५	०.००	०.००	८८.३९	३३२.५४
	५.२ जलविद्युत ऊर्जा विकास (नवीन)	०.००	०.००	०.००	०.००	०.००
	५.३ अपारंपारीक ऊर्जा विकास	७२.००	०.००	०.००	०.००	७२.००
	एकूण (चार)	३१६.१५	०.००	०.००	८८.३९	४०४.५४

तक्ता क्र. १.२
विविध विकास शीर्षाखाली झालेला योजनांतर्गत खर्च

जिल्हा -सांगली				संदर्भ वर्ष :- २०११-१२		
(रुपये लाखात)						
अ. क्र.	विकास शीर्ष	जिल्हा पातळीवरील योजनांवर झालेला खर्च				
	व उपशीर्ष	सर्वसाधारण	आदिवासी उपयोजना	आदिवासी उपयोजना क्षेत्राबाहेरील	अनुसूचित जाती उपयोजना	एकूण
१	२	३	४	५	६	७
५	उद्योग व खाण					
	६.१ ग्रामीण व लघुउद्योग	६९.९५	०.००	०.००	३०.८९	१००.८४
	६.२ मोठे व मध्यम उद्योग	०.००	०.००	०.००	०.००	०.००
	एकूण (पाच)	६९.९५	०.००	०.००	३०.८९	१००.८४
६	परिवहन					
	७.१ बंदरे, दिपगहे व नौकावहन	०.००	०.००	०.००	०.००	०.००
	७.२ रस्ते व पूल	२३००.००	०.००	०.००	७३.९०	२३७३.९०
	७.३ रस्ते वाहतूक	०.००	०.००	०.००	०.००	०.००
	७.४ देशांतर्गत जलवाहतूक	०.००	०.००	०.००	०.००	०.००
	७.५ शहरी लोहमार्ग व मेट्रो वाहतूक (नवीन)	०.००	०.००	०.००	०.००	०.००
	७.६ हवाई वाहतूक	०.००	०.००	०.००	०.००	०.००
	एकूण (सहा)	२३००.००	०.००	०.००	७३.९०	२३७३.९०
७	सामान्य आर्थिक सेवा					
	९.१ तिर्थक्षेत्र विकास (नवीन)	२५०.००	०.००	०.००	०.००	२५०.००
	९.२ पर्यटन विकास (नवीन)	३८७.५०	०.००	०.००	०.००	३८७.५०
	९.३ प्रादेशिक ग्रामीण बँकेचा विकास	०.००	०.००	०.००	०.००	०.००
	एकूण (सात)	६३७.५०	०.००	०.००	०.००	६३७.५०
८	सामाजिक व सामूहिक सेवा					
	१०.१ सामान्य शिक्षण	३२.०१	०.००	०.००	५८.६४	९०.६५
	१०.२ तंत्र शिक्षण	५०९.५२	०.००	०.००	०.१७	५०९.६९
	१०.३ वैद्यकीय शिक्षण	१५.००	०.००	०.००	०.००	१५.००
	१०.४ उच्च शिक्षण (नवीन)	०.००	०.००	०.००	०.००	०.००
	१०.५ उच्च शिक्षण (कला) (नवीन)	०.००	०.००	०.००	०.००	०.००
	१०.६ व्यावसायीक शिक्षण	१.९१	०.००	९.८२	०.००	११.७३
	१०.७ आदिवासींचे शिक्षण (नवीन)	०.००	०.००	०.००	०.००	०.००
	१०.८ मागासवर्गीयांसाठी शिक्षण (नवीन)	०.००	०.००	०.००	०.००	०.००
	१०.९ लोक वाचनालय (नवीन)	५१.१६	०.००	०.००	०.००	५१.१६
	१०.१० कला व संस्कृती	०.००	०.००	०.००	०.००	०.००
	१०.११ क्रिडा व युवक कल्याण	३०.५४	०.००	०.००	७.००	३७.५४
	१०.१२ मागासर्गीयांचे कल्याण	३५.७३	०.००	१०.२१	९१९.३४	९६५.२८
	१०.१३ समाज कल्याण	०.००	०.००	०.००	२०.८३	२०.८३
	१०.१४ आदिवासींचे कल्याण (नवीन)	०.००	०.००	१७.९३	०.००	१७.९३
	१०.१५ अल्पसंख्याकांचे कल्याण (नवीन)	०.००	०.००	०.००	०.००	०.००

तक्ता क्र. १.२
विविध विकास शीर्षाखाली झालेला योजनांतर्गत खर्च

जिल्हा -सांगली				संदर्भ वर्ष :- २०११-१२		
(रुपये लाखात)						
अ. क्र.	विकास शीर्ष	जिल्हा पातळीवरील योजनांवर झालेला खर्च				
	व उपशीर्ष	सर्वसाधारण	आदिवासी उपयोजना	आदिवासी उपयोजना क्षेत्राबाहेरील	अनुसूचित जाती उपयोजना	एकूण
१	२	३	४	५	६	७
	१०.१६ दुर्बल घटकांचे कल्याण (नवीन)	०.००	०.००	०.००	०.००	०.००
	१०.१७ महिला व बालकल्याण(नवीन)	०.५०	०.००	०.००	०.००	०.५०
	१०.१८ पोषण	१००.००	०.००	०.००	०.००	१००.००
	१०.१९ कामगार व कामगार कल्याण	०.००	०.००	०.००	८.५५	८.५५
	१०.२० सामाजिक सुरक्षा व विमा (नवीन)	०.००	०.००	०.००	०.००	०.००
	१०.२१ रोजगार व स्वयंरोजगार	०.००	०.००	०.००	०.००	०.००
	१०.२२ सार्वजनिक आरोग्य	३९५.२३	०.००	०.००	०.००	३९५.२३
	१०.२३ पाणी पुरवठा व स्वच्छता	१३५६.०७	०.००	०.००	२१.०८	१३७७.१५
	१०.२४ गृहनिर्माण	१४७०.५७	०.००	०.००	१५५.८०	१६२६.३७
	१०.२५ नगर विकास	३२६.२५	०.००	०.००	४२५.००	७५१.२५
	१०.२६ आमदाराचा स्थानिक विकास	०.००	०.००	०.००	०.००	०.००
	एकूण (आठ)	५१२४.४९	०.००	३७.९६	१६१६.४१	६७७८.८६
९	सामान्य सेवा					
	११.१ प्रशासन व सांख्यिकी संनियंत्रण	६३३.२७	०.००	०.००	०.००	६३३.२७
	११.२ कायदा व अंमलबजावणी प्रशासन	०.००	०.००	०.००	०.००	०.००
	११.३ तुरुंग व सुधार सेवा (नवीन)	०.००	०.००	०.००	०.००	०.००
	११.४ आपत्कालीन व्यवस्थापन (नवीन)	०.००	०.००	०.००	०.००	०.००
	११.५ सार्वजनिक कार्यालय व पायाभूत	०.००	०.००	०.००	०.००	०.००
	११.६ कर्मचारी प्रशिक्षण कार्यक्रम (नवीन)	०.००	०.००	०.००	०.००	०.००
	११.७ कर्मचारी गृहनिर्माण (नवीन)	०.००	०.००	०.००	०.००	०.००
	११.८ ई-गव्हर्नन्स (नवीन)	०.००	०.००	०.००	०.००	०.००
	११.९ लेखन सामग्री व छपाई (नवीन)	०.००	०.००	०.००	०.००	०.००
	११.१० माहिती व प्रसिध्दी	१०.००	०.००	०.००	२०.००	३०.००
	एकूण (अकरा)	६४३.२७	०.००	०.००	२०.००	६६३.२७
	एकूण (एक ते अकरा)	१२९७२.९५	०.००	३७.९६	२०२४.६९	१५०३५.६०
आधार - जिल्हा नियोजन अधिकारी,						

तक्ता क्र. १.३
वीस कलमी कार्यक्रमाची भौतिक प्रगती

जिल्हा - सांगली		संदर्भ : २०१०-११		
अ.क्र	बाब	परिमाण	उद्दिष्ट	साध्य
१	२	३	४	५
१	अ) स्वर्णजयंती ग्राम स्वरोजगार योजना	लाभार्थी संख्या	१५६९	१५६९
	ब) संपूर्ण ग्रामीण रोजगार योजना	म.दि.लाखात	-	-
	क) लघुउद्योगांना प्रोत्साहन	उद्योग संख्या	-	-
२	अतिरिक्त जमिनीचे वाटप	हेक्टर		
३	पिण्यासाठी स्वच्छ पाणी	गांव/वाडया	३६	१२
४	अ)सर्वांसाठी आरोग्य (मूलांसाठी रोगप्रतिबंधक लस टोचणे)			
	१. गोवर लस	संख्या	४१३३२	३९६०८
	२. डि.टी.पी.	संख्या	४१३३२	३९६०८
	३. पोलीओ	संख्या	४१३३२	३९६०८
	४. बीसीजी	संख्या	४१३३२	३९०९१
	ब) कुटूंब नियोजन शस्त्रक्रिया	संख्या	१३५००	१११४९
	क) सममूल्य शस्त्रक्रिया			
	१.आय.यु.डी. (तांबी)	संख्या	१७३३२	१४२४२
	२.ओ.पी.ओ.	संख्या	११५३४	२२८२
	३. सी.सी. युझर्स(निरोध)	संख्या	-	५३४५
५	अ) अनु.जातींच्या कुटूंबांना सहाय्य			
	१.दारिद्र्य रेषेवर आणण्यासाठी अनुसूचित व नवबौध्द शेतक-यांना अर्थसहाय्य	संख्या	५००	४६८
	२.महात्मा फुले विकास महामंडळ योजना अनुदान/ बिजभांडवल योजना	संख्या	११५	११५
	३. अण्णाभाऊ साठे विकास महामंडळ प्रशिक्षण योजना/बीजभांडवल/अनुदान भेट	संख्या	१२८	९९
	४. जिल्हा उद्योग केंद्र सुशिक्षित बेरोजगारांना बीज भांडवल/उद्योजकता प्रशिक्षण कार्यक्रम	संख्या	६७३	४०७
	५. खादि ग्रामोद्योग मंडळ ग्रामीण कारागीरांना ५० टक्के अनुदान व कर्ज	संख्या	०	०
	६.सुवर्ण जयंती ग्राम स्वरोजगार योजना	ला. संख्या	०	०
६	ब) अनु.जमातींच्या कुटूंबांना सहाय्य			
	१. आदिवासी शेतकारी कुटूंबांना दारिद्र्य रेषेवर आणण्यासाठी कृषि निविष्ठा वाटप	ला. संख्या	-	-
	२. तलंगाचे गट वाटप	ला. संख्या	-	-
	३.मासेमारी साधनांच्या खरेदीसाठी अर्थसहाय्य(नायलॉन सुत/जाळे)	ला. संख्या	-	-
	४.सुशिक्षित बेरोजगारांना बीज भांडवल	ला. संख्या	-	-
	५. विद्युतपंप पुरविणे	ला. संख्या	-	-
	६. तेल इंजिनांचा पुरवठा(राज्यस्तर)	ला. संख्या	-	-
	७. घराची गवती छपरे बदलून मंगलोरी कोले/जीआयसीट पत्रे बसविणे	ला. संख्या	-	-
	८. स्वर्ण जयंती ग्रामस्वरोजगार योजना	ला. संख्या	-	-
	९. केंद्रवर्ती अर्थसंकल्प (न्यु.ब) राज्ययोजना	संख्या	-	-
७	इंदिरा आवास योजना (घरकुल)	घरकुल	६४०२	२२२१
८	अत्यल्प उत्पन्नगट ग्रहनिर्माण योजना	सदनिका	-	-
९	राष्ट्रीय गलिच्छ वस्ती सुधारणा कार्यक्रम	लोकसंख्या	-	-
१०	सामाजिक वनीकरण (नवीन धारेण) झाडे लावणे	रोपे संख्या लाखात	१.१	१.१
	सामाजिक वनीकरण सामुहिक क्षेत्रावर वृक्ष लागवड	हेक्टर	०	०
११	ग्रामीण विद्युतीकरण (पंप संचाचे विद्युतीकरण)	संख्या	८०	८०
आधार - जिल्हा नियोजन अधिकारी				

तक्ता क्र. १.४
खासदार स्थानिक क्षेत्र विकास कार्यक्रम

अ.क्र.	लोकसभा/राज्यसभा सदस्य	सन १९९३ ते २०११							
			I						
		प्रवर्ग	प्राप्त निधी	मंजूर कामे	कामाची अंदाजित किंमत	पुर्ण झालेली कामे	प्रगती पथावरील कामे	सुरू न झालेली कामे	झालेला खर्च
१	२	३	४	५	६	७	८	९	१०
१	सांगली लोकसभा सांगली लोकसभा (नविन)	अ.जा./ अ.ज.	१३६.५२	५२	१३६.५२	३९	०	०	१२६.२७
		अ.ज.	०.००	०	०.००	०	०	०	०.००
		इतर	२५९०.५५	१०७७	२६५९.२१	१०९०	०	०	२५४५.२३
		एकूण	२७२७.०७	११२९	२७९५.७३	११२९	०	०	२६७१.५०
		अ.जा./ अ.ज.	९०.००	२५	९०.५७	१८	६	१	७३.४३
		अ.ज.	०.००	०	०.००	०	०	०	०.००
		इतर	३१३.७९	९२	३१२.५८	८१	९	२	१०६.२४
		एकूण	४०३.७९	११७	४०३.१५	९९	१५	३	३३४.५३
सांगली एकूण			३१३०.८६	१२४६	३१९८.८८	१२२८	१५	३	३००६.०३
२	कराड लोकसभा	एकूण	७४०.५८	३८६	७८६.०२	३८६	०	०	७४०.५८
३	पंढरपूर लोकसभा	एकूण	३८५.०६	१५२	३९५.५९	१५२	०	०	३८५.०६
४	हातकंगणले लोकसभा	एकूण	१००.४९	४२	१३१.९१	३२	६	४	९०.५१
राज्यसभा सदस्य									
५	मा.खा.श्री. पृथ्वीराज चव्हाण.	एकूण	२००.८५	८२	२०८.१०	८२	०	०	२००.६६
६	मा.खा.श्री.सुरेश केसवाणी	एकूण	१५.२७	५	१७.७७	५	०	०	१५.२७
७	मा.खा.श्री.बी.पी.आपटे	एकूण	४१.५४	७	५०.८१	६	१	०	४०.८१
८	मा.खा.श्री.व्ही.पी.गोयल	एकूण	५९.४७	२०	६१.०९	२०	०	०	५९.४७
९	मा.खा.श्री. दिलीप कुमार.	एकूण	६९.६८	९	७२.७१	९	०	०	६९.६८
१०	मा.खा.श्री. एकनाथ ठाकूर	एकूण	८.७२	३	८.७३	३	०	०	८.७२
११	मा.खा.श्री. प्र. फुल पटेल	एकूण	९.७३	१	९.७३	१	०	०	९.७३
१२	मा.खा.श्री. सुरेश कलमाडी	एकूण	९.६६	१	९.६६	१	०	०	९.६६
१३	मा.खा.श्री. शरद जोशी.	एकूण	४२.६५	१०	४४.८१	१०	०	०	४२.६५
१४	मा.खा.श्री.तारिक अन्वर	एकूण	१०९.५७	२०	१०८.३६	१९	१	०	१०४.४५
१५	मा.खा.श्री.पी.सी.अंलेकझांडर	एकूण	४५.९३	४	४५.९३	४	०	०	४५.९३
१६	मा.खा.श्रीमती.लता मंगेशकर	एकूण	१०.००	१	१०.००	१	०	०	१०
१७	मा.खा.श्री. वसंत चव्हाण.	एकूण	१०.३३	२	१०.३९	२	०	०	१०.३३
१८	मा.खा.श्री. शाम बेनेगल.	एकूण	३०.०६	२	२९.७५	२	०	०	१९.५६
१९	मा.खा.श्री. शिवराज पाटील	एकूण	१५.०७	१	१५.०७	१	०	०	१५.०७
२०	मा.खा.श्री. राहुल बजाज	एकूण	३३.५१	१	३३.७४	१	०	०	३३.५१
२१	मा.खा.श्री. डॉ. वाघमारे	एकूण	१५.०१	१	१५.०१	१	०	०	१५.००
२२	मा.खा.श्री. राजकुमार धूत	एकूण	१९.४१	२	१९.४२	२	०	०	१९.४१
२३	मा.खा.श्री. प्रकाश जावडेकर	एकूण	१३.०३	२	१३.००	२	०	०	१३.००
२३	मा.खा.श्री. मोहिते पाटिल	एकूण	२४.६८	२	२४.६८	२	०	०	२४.६८
२३	मा.खा.श्री. गोविंदराव अधिक	एकूण	५.००	२	१५.००	०	१	१	१.८४
२४	मा.खा.श्री. ईश्वरलाल जैन	एकूण	०.००	०	०.००	०	०	०	०
२३	मा.खा.श्री. विलासराव देशमुख	एकूण	०.००	०	०.००	०	०	०	०
२३	मा.खा.श्री. मनोहर जोशी	एकूण	०.००	०	०.००	०	०	०	०
एकूण			५१४६.१६	२००४	५३३६.१६	१९७२	२४	८	४९९१.६१

तक्ता क्रं. ९.४ पूढे चालू
खासदार स्थानिक क्षेत्र विकास कार्यक्रम

अ.क्र.	लोकसभा/राज्यसभा सदस्य	अहवाल वर्ष २०११-१२						
		II						
		प्राप्त निधी	मंजुर कामे	कामाची अंदाजित किंमत	पुर्ण झालेली कामे	प्रगती पथावरील कामे	सुरू न झालेली कामे	झालेला खर्च
१	२	११	१२	१३	१४	१५	१६	१७
१	सांगली लोकसभा सांगली लोकसभा (नविन)	०	०	०	०	०	०	०
		०	०	०	०	०	०	०
		०	०	०	०	०	०	०
		०	०	०	०	०	०	०
		६५.७०	२५	११२.२७	७	१३	५	३२.०३
		०.००	०	०	०	०	०	०
		२२६.४४	८८	४२१.७०	२४	३६	२८	६८.४२
		२९२.१४	११३	५३३.९७	२४	५६	३३	१००.४५
सांगली एकूण		२९२.१४	११३	५३३.९७	२४	५६	३३	१००.४५
२	कराड लोकसभा	०.००	०	०	०	०	०	०
३	पंढरपूर लोकसभा	०.००	०	०	०	०	०	०
४	हातकणगले लोकसभा	१.६९	३३	१४५.४२	२	२६	५	४.३१
राज्यसभा सदस्य								
५	मा.खा.श्री. पृथ्वीराज चव्हाण.	०.००	०	०	०	०	०	०
६	मा.खा.श्री.सुरेश केसवाणी	०.००	०	०	०	०	०	०
७	मा.खा.श्री.बी.पी.आपटे	०.३६	१	१०.००	०	०	१	०
८	मा.खा.श्री.व्ही.पी.गोयल	०.००	०	०	०	०	०	०
९	मा.खा.श्री. दिलीप कुमार.	०.००	०	०	०	०	०	०
१०	मा.खा.श्री. एकनाथ ठाकूर	०.००	०	०	०	०	०	०
११	मा.खा.श्री. प्र फुल पटेल	०.००	०	०	०	०	०	०
१२	मा.खा.श्री. सुरेश कलमाडी	०.००	०	०	०	०	०	०
१३	मा.खा.श्री. शरद जोशी.	०.००	०	०	०	०	०	०
१४	मा.खा.श्री.तारिक अन्वर	०.००	०	०	०	०	०	०
१५	मा.खा.श्री.पी.सी.अॅलेकझांडर	०.००	०	०	०	०	०	०
१६	मा.खा.श्रीमती.लता मंगेशकर	०.००	०	०	०	०	०	०
१७	मा.खा.श्री. वसंत चव्हाण.	०.००	०	०	०	०	०	०
१८	मा.खा.श्री. शाम बेनेगल.	०.००	०	०	०	०	०	०
१९	मा.खा.श्री. शिवराज पाटील	०.००	०	०	०	०	०	०
२०	मा.खा.श्री. राहुल बजाज	०.००	०	०	०	०	०	०
२१	मा.खा.श्री. डॉ. बाघमारे	०.००	०	०	०	०	०	०
२२	मा.खा.श्री. राजकुमार धूत	०.००	०	०	०	०	०	०
२३	मा.खा.श्री. प्रकाश जावडेकर	१५.०७	२	३०.००	०	०	२	०
२३	मा.खा.श्री. मोहिते पाटिल	०.००	०	०	०	०	०	०
२३	मा.खा.श्री. गोविंदराव अधिक	१०.१५	०	०	०	०	०	०
२४	मा.खा.श्री. ईश्वरलाल जैन	२९.४४	१	२९.०६	१	०	०	१४.५०
२३	मा.खा.श्री. विलासराव देशमुख	०.००	१	२१.००	०	०	१	०
२३	मा.खा.श्री. मनोहर जोशी	०.००	१	५.००	०	०	१	०
एकूण		३४८.८५	१५२	७७४.४५	२७	८२	४३	११९.२६

तक्ता क्र. ९.४ पुढे चालू
खासदार स्थानिक क्षेत्र विकास कार्यक्रम

अ.क्र.	लोकसभा/राज्यसभा सदस्य	एकुण						
		III = I + II						
		प्राप्त निधी	मंजुर कामे	कामाची अंदाजित किंमत	पुर्ण झालेली कामे	प्रगती पथावरील कामे	सुरू न झालेली कामे	झालेला खर्च
१	२	१८	१९	२०	२१	२२	२३	२४
१	सांगली लोकसभा सांगली लोकसभा (नविन)	१३६.५२	५२	१३६.५२	३९	०	०	१२६.२७
		०.००	०	०.००	०.००	०.००	०.००	०.००
		२५९०.५५	१०७७	२६५९.२१	१०९०	०	०	२५४५.२३
		२७२७.०७	११२९	२७९५.७३	११२९	०	०	२६७१.५०
		१५५.७०	५०	२०२.८४	२५	१९	६	१०५.४६
		०.००	०	०.००	०.००	०.००	०	०.००
		५४०.२३	१८०	७३४.२८	१०५	४५	३०	१७४.६६
		६९५.९३	२३०	९३७.१२	१३०	६४	३६	२८०.१२
सांगली एकूण		३४२३.००	१३५९	३७३२.८५	१२५९	६४	३६	२९५१.६२
२	कराड लोकसभा	७४०.५८	३८६	७८६.०२	३८६	०	०	७४०.५८
३	पंढरपूर लोकसभा	३८५.०६	१५२	३९५.५९	१५२	०	०	३८५.०६
४	हातकणगले लोकसभा	१०२.१८	७५	२७७.३३	३४	३२	९	९४.८२
राज्यसभा सदस्य								
५	मा.खा.श्री. पृथ्वीराज चव्हाण.	२००.८५	८२	२०८.१०	८२	०	०	२००.६६
६	मा.खा.श्री.सुरेश केसवानी	१५.२७	५	१७.७७	५	०	०	१५.२७
७	मा.खा.श्री.बी.पी.आपटे	४१.९०	८	६०.८१	६	१	१	४०.८१
८	मा.खा.श्री.व्ही.पी.गोयल	५९.४७	२०	६१.०९	२०	०	०	५९.४७
९	मा.खा.श्री. दिलीप कुमार.	६९.६८	९	७२.७१	९	०	०	६९.६८
१०	मा.खा.श्री. एकनाथ ठाकूर	८.७२	३	८.७३	३	०	०	८.७२
११	मा.खा.श्री. प्र. फुल पटेल	९.७३	१	९.७३	१	०	०	९.७३
१२	मा.खा.श्री. सुरेश कलमाडी	९.६६	१	९.६६	१	०	०	९.६६
१३	मा.खा.श्री. शरद जोशी.	४२.६५	१०	४४.८१	१०	०	०	४२.६५
१४	मा.खा.श्री.तारिक अन्वर	१०९.५७	२०	१०८.३६	१९	१	०	१०४.४५
१५	मा.खा.श्री.पी.सी.अॅलेकझांडर	४५.९३	४	४५.९३	४	०	०	४५.९३
१६	मा.खा.श्रीमती.लता मंगेशकर	१०.००	१	१०.००	१	०	०	१०.००
१७	मा.खा.श्री. वसंत चव्हाण.	१०.३३	२	१०.३९	२	०	०	१०.३३
१८	मा.खा.श्री. शाम बेनेगल.	३०.०६	२	२९.७५	२	०	०	१९.५६
१९	मा.खा.श्री. शिवराज पाटील	१५.०७	१	१५.०७	१	०	०	१५.०७
२०	मा.खा.श्री. राहुल बजाज	३३.५१	१	३३.७४	१	०	०	३३.५१
२१	मा.खा.श्री. डॉ. वाघमारे	१५.०१	१	१५.०१	१	०	०	१५.००
२२	मा.खा.श्री. राजकुमार धूत	१९.४१	२	१९.४२	२	०	०	१९.४१
२३	मा.खा.श्री. प्रकाश जावडेकर	२८.१०	४	४३.००	२	०	२	१३.००
२३	मा.खा.श्री. मोहिते पाटिल	२४.६८	२	२४.६८	२	०	०	२४.६८
२३	मा.खा.श्री. गोविंदराव अधिक	१५.१५	२	१५.००	०	१	१	१.८४
२४	मा.खा.श्री. ईश्वरलाल जैन	२९.४४	१	२९.०६	१	०	०	१४.५०
२३	मा.खा.श्री. विलासराव देशमुख	०.००	१	२१.००	०	०	१	०.००
२३	मा.खा.श्री. मनोहर जोशी	०.००	१	५.००	०	०	१	०.००
एकूण		५४९५.०१	२१५६	६११०.६१	२००६	९९	५१	४९५६.०१
		आधार - जिल्हा नियोजन अधिकारी						

तक्ता क्र. ९.५

आमदार स्थानिक विकास कार्यक्रम (विधानसभा मतदार संघ)

जिल्हा : सांगली			संदर्भ वर्ष :- २०११-१२			
(रु. लाखात)						
अ. क्र.	विधानसभा मतदार संघ	शासनाकडुन प्राप्त निधी	मंजुर कामे संख्या			नविन कामांची अंदाजित किंमत
			जुनी अपुर्ण कामे	नविन	एकूण	
१	२	३	४	५	६	७
१	शिराळा	२००.००	३५	५१	८६	२२९.०७
२	इस्लामपूर	२००.००	३४	५२	८६	२१७.२९
३	सांगली	२००.००	३२	५१	८३	१९१.६१
४	मिरज	२००.००	२८	३५	६३	२०१.१७
५	तासगाव - क. महांकाळ	२००.००	४५	५४	९९	२३९.९२
६	खानापूर	२००.००	३५	२३	५८	१९५.५५
७	पलूस - कडेगांव	२००.००	४७	६०	१०७	२२७.०६
८	जत	२००.००	५७	४५	१०२	१७५.८६
एकूण वि. स. स		१६००.००	३१३	३७१	६८४	१६७७.५३

तक्ता ५ पूढे चालू

जिल्हा : सांगली					संदर्भ वर्ष :- २०११-१२			
(रु. लाखात)								
अ. क्र.	विधानसभा मतदार संघ	वितरीत निधी			एकूण खर्च	कामाची प्रगती		
		जुन्या कामावर	नविन कामावर	एकूण		पूर्ण	अपूर्ण	सुरू न झालेली
१	२	८	९	१०	११	१२	१३	१४
१	शिराळा	४८.३३	१५१.६७	२००.००	१८७.६७	४३	३८	५
२	इस्लामपूर	६१.४४	१३८.५६	२००.००	२५३.८६	५६	२२	८
३	सांगली	७५.१५	१२४.८५	२००.००	१७६.०२	४१	४२	०
४	मिरज	२१.२३	१७८.७७	२००.००	१५४.१८	४५	१८	०
५	तासगाव- क. महांकाळ	४५.०३	१५४.९७	२००.००	१८४.०७	४८	४९	२
६	खानापूर	७५.२६	१२४.७४	२००.००	२००.००	२३	३३	२
७	पलूस - कडेगांव	४५.४२	१५४.५८	२००.००	१६१.७५	६०	४५	२
८	जत	७४.८५	१२५.१५	२००.००	१९८.३६	६१	४१	०
एकूण वि. स. स		४४६.७१	११५३.२९	१६००.००	१५१५.९१	३७७	२८८	१९
आधार - जिल्हा नियोजन अधिकारी, सांगली								

तक्ता क्र. १.६

स्थानिक विकास कार्यक्रम (विधानपरिषद सदस्य)

जिल्हा : सांगली					संदर्भ वर्ष :- २०११-१२			
(रू. लाखात)								
अ. क्र.	विधानसभा मतदार संघ	शासनाकडून प्राप्त निधी	जिल्ह्यातील कामांकरिता उपलब्ध निधी	जिल्ह्याबाहेरील कामांकरिता वर्ग केलेला निधी	मंजूर कामे संख्या			नविन कामांची अंदाजित किंमत
					जुनी अपूर्ण कामे	नविन	एकूण	
१	२	३	४	५	६	७	८	९
१	मा.ना.श्री.शिवाजीराव देशमुख	२००.००	३७.७०	१६२.३०	४९	१०४	१५३	२५३.५३
२	मा.आ.श्री.संजय (काका) पाटील	२००.००	१५.१२	१८४.८८	४६	९८	१४४	२९०.७९
३	मा.आ.श्री.रमेश शेंडगे	२००.००	१५१.४९	४८.५१	१४	१६	३०	१८५.०४
४	मा.आ.श्री.भगवान साळुंखे	२००.००	११९.७१	८०.२९	०	८६	८६	२०६.८३
५	मा.आ.श्री.शिवाजीराव पाटील	-	-	-	२	०	२	-
६	मा.आ.श्री.विलासराव शिंदे	-	-	-	६	०	६	-
७	मा. आ. श्री. प्रभाकर घागे	३७.४८	३७.४८	०.००	३	६	९	२९.९३
८	मा.आ.श्री. दिवाकर रावते	१०.००	१०.००			१	१	१०.००
९	मा.आ.श्री.चंद्रकांतदादा पाटील	७.८७	७.८७	०.००	५	१	६	५.३७
१०	मा.आ.श्री. प्रितमकुमार शैगांवकर	५.००	५.००			१	१	५.००
११	मा.आ.श्रीमती विद्याताई चव्हाण	५.५५	५.५५			२	२	५.३३
१२	मा.आ.फौजिया खान	१.५०	१.५०	०.००	२	१	३	१.३४
१३	मा. आ. केशवराव मानकर	१०.००	१०.००	०.००	०	१	१	९.९७
१४	मा.आ.श्री. सुरेश नवले	२.००	२.००			०	०	०.००
१५	मा.आ.श्री. उल्हास पवार	-	-	-	२	०	२	०.००
१६	मा. आ. श्री. विनायकराव मेटे	-	-	-	२	०	२	०.००
१७	मा. आ. अँड उषा दराडे	-	-	-	२		२	०.००
एकूण		८७९.४०	४०३.४२	४७५.९८	१३३.००	३१७.००	४५०.००	१,००३.१३

तक्ता क्र. १.६ पुढे चालू

अ. क्र.	विधानसभा मतदार संघ	वितरीत निधी			एकूण खर्च	कामाची प्रगती		
		जुन्या कामावर	नविन कामावर	एकूण		पूर्ण	अपूर्ण	सुरू नझालेली
१	२	१०	११	१२	१३	१४	१५	१६
१	मा.ना.श्री.शिवाजीराव देशमुख	३४.५५	१६५.४४	१९९.९९	१९४.१४	९३	४२	१८
२	मा.आ.श्री.संजय (काका) पाटील	३०.००	१७०.००	२००.००	१३४.९७	९४	१४	३६
३	मा.आ.श्री.रमेश शेंडगे	२५.८५	१५२.०४	१७७.८९	१९५.६९	२०	५	५
४	मा.आ.श्री.भगवान साळुंखे	१७.९८	१८३.२३	२०१.२१	१६३.०२	७९	५	२
५	मा.आ.श्री.शिवाजीराव पाटील	-	-	-	-	२	०	०
६	मा.आ.श्री.विलासराव शिंदे	-	-	-	-	६	०	०
७	मा. आ. श्री. प्रभाकर घागे	१२.४८	२४.९२	३७.४०	३४.०५	५	४	०
८	मा.आ.श्री. दिवाकर रावते	०.००	१०.००	१०.००	९.९६	१	०	०
९	मा.आ.श्री.चंद्रकांतदादा पाटील	२.५०	५.३७	७.८७	७.८७	६	०	०
१०	मा.आ.श्री. प्रितमकुमार शैगांवकर	०.००	५.००	५.००	५.००	०	०	१
११	मा.आ.श्रीमती विद्याताई चव्हाण	०.००	५.३३	५.३३	५.३३	२	०	०
१२	मा.आ.फौजिया खान	०.००	१.३४	१.३४	१.३४	२	१	०
१३	मा. आ. केशवराव मानकर	०.००	९.९७	९.९७	९.९७	१	०	०
१४	मा.आ.श्री. सुरेश नवले	०.००	०.००	०.००	०.००	०	०	०
१५	मा.आ.श्री. उल्हास पवार	-	-	-	०.००	२	०	०
१६	मा. आ. श्री. विनायकराव मेटे	-	-	-	०.००	१	०	०
१७	मा. आ. अँड उषा दराडे	-	-	-	०.००	१	०	०
एकूण		१२३.३६	७३२.६४	८५६.००	७६१.३४	३१५	७१	६२

आधार - जिल्हा नियोजन अधिकारी

तक्ता क्र. १.७
महाराष्ट्र रोजगार हमी योजना

जिल्हा - सांगली					संदर्भ वर्ष : २०१०-११		
अ. क्र.	बाब	कामाचा प्रकार					
		सिंचन	रस्ते	कृषि	वनीकरण	इतर	एकूण
१	२	३	४	५	६	७	८
१	नियोजित कामांची संख्या	७०९५	१५०३	७५६	४०१	१४७४	११२२९
२	मंजूर केलेल्या कामांची संख्या	१९	७८	८	३९	०	१४४
३	सुरु केलेल्या कामांची संख्या	०	०	१	१	०	२
४	पूर्ण केलेल्या कामांची संख्या	०	०	०	०	०	०
५	मध्येच बंद केलेल्या कामांची संख्या	०	०	१	१	०	२
६	कामांसाठी केलेली तरतूद	६४११.८८	३,४३२.००	९६०.७९	३३७.६१	१,२८४.२७	१२४२६.५५
७	कामांवर झालेला एकूण खर्च (रु.लाखात)	०	०	०.०१५	०.३८	०	०.३९५
८	रोजगार निर्मिती (मनुष्य दिवस)	०	०	०.०००१	०.०२९	०	०.०२९१
आधार - जिल्हाधिकारी कार्यालय, रोजगार हमी योजना							

तक्ता क्र. १.८
महाराष्ट्र रोजगार हमी योजनेखाली घेतलेली कामे, त्यावरील रोजगार व खर्च

जिल्हा - सांगली					संदर्भ : २०१०-११
अ. क्र.	महिना	खर्च (रुपये लाखात)		मनुष्य दिवस (लाखात)	रोजगार हमी योजनेखालील कामांची संख्या
		महिन्यातील	आर्थिक वर्षाच्या आरंभापासून		
१	२	३	४	५	६
१	एप्रिल १०	०	०	०.०००	०
२	मे १०	०	०	०.०००	०
३	जून १०	०	०	०.०००	०
४	जुलै १०	०	०	०.०००	०
५	ऑगस्ट १०	०	०	०.०००	३
६	सप्टेंबर १०	०	०	०.०००	३
७	ऑक्टोबर १०	०.०१५	०.०१५	०.०००१	२
८	नोव्हेंबर १०	०	०.०१५	०.०००	०
९	डिसेंबर १०	०	०.०१५	०.०००	०
१०	जानेवारी ११	०.२३	०.२४५	०.०१७	१
११	फेब्रुवारी ११	०.०६	०.३०५	०.००४	२
१२	मार्च ११	०.०९	०.३९५	०.००८	२६
आधार - जिल्हाधिकारी कार्यालय, (रो.ह.यो.शाखा)					

तक्ता क्र. १.१

महाराष्ट्र ग्रामीण रोजगार हमी योजनेखाली घेण्यात आलेली प्रकारानुसार कामे व त्यावरील खर्च

जिल्हा - सांगली						संदर्भ वर्ष : २०१०-११					
(रुपये लाखात)											
अ. क्र.	तालुका	कामाचा प्रकार									
		ग्रामीण बारमाही जोड रस्ते		पूरनियंत्रण व पूर संरक्षण		जलसंधारण व जलसंवर्धन/जलभरणा		दुष्काळ प्रतिबंधक काम		लघु व सूक्ष्म जलसिंचन	
		पूर्ण झालेल्या कामाची संख्या	वर्षात झालेला खर्च	पूर्ण झालेल्या कामाची संख्या	वर्षात झालेला खर्च	पूर्ण झालेल्या कामाची संख्या	वर्षात झालेला खर्च	पूर्ण झालेल्या कामाची संख्या	वर्षात झालेला खर्च	पूर्ण झालेल्या कामाची संख्या	वर्षात झालेला खर्च
१	२	३	४	५	६	७	८	९	१०	११	१२
१	शिराळा	०	०	०	०	०	०	०	उ प ल ब्ध ना ही	०	०
२	वाळवा	०	०	०	०	०	०	०		०	०
३	पलूस	०	०	०	०	०	०	०		०	०
४	खानापूर	०	०	०	०	०	०	०		०	०
५	आटपाडी	०	०	०	०	०	०	०		०	०
६	तासगाव	०	०	०	०	०	०	०		०	०
७	मिरज	०	०	०	०	०	०	०		०	०
८	क.महांकाळ	०	०	०	०	०	०	०		०	०
९	जत	०	०	०	०	०	०	०		०	०
१०	कडेगाव	०	०	०	०	०	०	०		०	०
एकुण		०	०	०	०	०	०	०	०.३८	०	०

तक्ता क्र. १.१ पुढे चालू

महाराष्ट्र ग्रामीण रोजगार हमी योजनेखाली घेण्यात आलेली प्रकारानुसार कामे व त्यावरील खर्च

जिल्हा - सांगली						संदर्भ वर्ष : २०१०-११					
(रुपये लाखात)											
अ. क्र.	तालुका	कामाचा प्रकार									
		अनुसूचित जाती/जमाती व		पारंपारिक जलस्रोतांच		भूविकास / शेतीविकास		केंद्र शासनाने अधिसूचित		एकूण	
		पूर्ण झालेल्या कामाची संख्या	वर्षात झालेला खर्च	पूर्ण झालेल्या कामाची संख्या	वर्षात झालेला खर्च	पूर्ण झालेल्या कामाची संख्या	वर्षात झालेला खर्च	पूर्ण झालेल्या कामाची संख्या	वर्षात झालेला खर्च	पूर्ण झालेल्या कामाची संख्या	वर्षात झालेला खर्च
१	२	१३	१४	१५	१६	१७	१८	१९	२०	२१	२२
१	शिराळा	०	०	०	०	०	उ प ल ब्ध ना ही	०	०	०	उ प ल ब्ध ना ही
२	वाळवा	०	०	०	०	०		०	०	०	
३	पलूस	०	०	०	०	०		०	०	०	
४	कडेगाव	०	०	०	०	०		०	०	०	
५	खानापूर	०	०	०	०	०		०	०	०	
६	आटपाडी	०	०	०	०	०		०	०	०	
७	तासगाव	०	०	०	०	०		०	०	०	
८	मिरज	०	०	०	०	०		०	०	०	
९	क.महाकाळ	०	०	०	०	०		०	०	०	
१०	जत	०	०	०	०	०		०	०	०	
एकूण		०	०	०	०	०	०.०१५	०	०	०	०.३९५

टिप : पूर्ण झालेल्या कामावरील खर्च हा मार्च १० नंतरच्या वित्तीय वर्षात पडल्याने खर्च निरंक दिसून येतो.

आधार - जिल्हाधिकारी कार्यालय, (रो.ह.यो.शाखा)

तक्ता क्र. १०.१
पोलिस अधिकारी/कर्मचारी यांची संख्या

जिल्हा - सांगली		संदर्भ वर्ष: २०११-१२	
अ. क्र.	पदनाम	संख्या	
		एकूण संख्या	पैकी महिलांची संख्या
१	२	३	४
१	पोलिस अधिकारी/ कर्मचा-यांची संख्या	०	०
	१.१ पोलिस उपमहानिरीक्षक	०	०
	१.२ पोलिस आयुक्त	०	०
	१.३ पोलिस उप आयुक्त	०	०
	१.४ पोलिस सहायक आयुक्त	०	०
	१.५ पोलिस अधीक्षक	१	०
	१.६ अपर पोलिस अधीक्षक	१	०
	१.७ पोलिस उप अधीक्षक	६	२
	१.८ पोलिस निरीक्षक	२७	०
	१.९ सहायक पोलिस निरीक्षक	२८	०
	१.१० पोलिस उप निरीक्षक	३८	२
	१.११ अ)पोलिस जमादार	२३८	५
	ब) पोलिस हवालदार	५२०	९
	१.१२ पोलिस शिपाई / पोलिस नाईक	१७००	२७९
	१.१३ इतर	१०३	३२
	एकूण पोलिस अधिकारी/ कर्मचारी संख्या	२६६२	३२९
२	पोलिस ठाणे	२२	
३	आउट पोस्ट	२८	
४	पोलिस चौकी	१८	
५	लॉकअप्स	४५	
६	पोलिस ठाणे, आउट पोस्ट व सब पोस्ट आदींची सोय असलेली गावे व शहरे	६३	
७	होमगार्डस्ची संख्या	१०४५	१७८
आधार - १) जिल्हा पोलिस अधीक्षक २) जिल्हा समादेशक होमगार्ड			

तक्ता क्रं. १०.२

जिल्ह्यात कार्यरत विविध न्यायालये, त्यामधील न्यायाधीशांची संख्या व निकालात काढलेली प्रकरणे

जिल्हा - सांगली						संदर्भ वर्ष - २०११-१२			
अ. क्र.	न्यायालये	कार्यरत न्यायालये संख्या	न्यायाधीशांची संख्या		एकूण प्रकरणे	मूळ		अपील	
			मंजूर पदे	भरलेली पदे		नियमित	संकीर्ण	नियमित	संकीर्ण
१	२	३	४	५	६	७	८	९	१०
१	दिवाणी न्यायालय	४८	४८	४७	१००५२	४२६६	४९०८	५४४	३३४
२	फौजदारी न्यायालय				१५९११	१०९०५	४२८२	३८९	३३५
३	लोक न्यायालय				२३१०	२२३८	०	७२	-
४	कामगार न्यायालय	१	१	१	४१९	१२४	२९५	उ.ना.	उ.ना.
५	औद्योगिक न्यायालय	१	१	१	२७५	२७२	२	१	-
६	कौटुंबिक न्यायालय	उ.ना.	उ.ना.	उ.ना.	उ.ना.	उ.ना.	उ.ना.	उ.ना.	उ.ना.
७	जिल्हा दंडाधिकारी तथा कार्यकारी दंडाधिकारी	१	१	१	५०७	उ.ना.	उ.ना.	उ.ना.	उ.ना.
८	ग्राहक पंचायत	१	३	३	४२९६	२७१४	१५८२	उ.ना.	उ.ना.

तक्ता क्र. १०.३

मुद्रणालये आणि त्यांनी प्रकाशित केलेली वर्तमानपत्रे व नियतकालिके

जिल्हा-सांगली		संदर्भ - ३१.३.२०१२					
अ.क्र.	तालुका	दैनिक वर्तमान पत्रे आणि नियतकालिके					
		दैनिक	साप्ताहिक	पाक्षिक	मासिक	त्रैमासिक	वार्षिक
१	२	३	४	५	६	७	८
१	शिराळा	-	१	-	-	-	-
२	वाळवा	-	३	-	-	-	-
३	पलूस	-	३	-	-	-	-
४	कडेगाव	-	-	-	-	-	-
५	खानापूर	२	५	-	-	-	-
६	आटपाडी	-	-	-	-	-	-
७	तासगाव	-	-	-	-	-	-
८	मिरज	१४	३६	-	-	-	-
९	क.महांकाळ	-	-	-	-	-	-
१०	जत	-	२	-	-	-	-
एकूण जिल्हा		१६	५०	०	०	०	०

आधार:- १)मा.अधिपरिक्षके पुस्तके व प्रकाशने मुंबई.

टिप- सदर तक्त्यामधील माहिती कार्यालयाच्या अभिलेखावरून देणेत आली आहे. प्रत्येक वर्षी काही वृत्तपत्रे नव्याने सुरू होतात व काही बंद होतात. त्यामुळे वृत्तपत्रे व मासिके यांची संख्या कमी/जास्त होते.

तक्ता क्र. १०.४

चित्रपट गृहे, व्ही.डी.ओ. केंद्र आणि केबलधारक यांची आकडेवारी

जिल्हा-सांगली								संदर्भ वर्ष: ३१.३.२०१२		
अ.क्र.	तालुका	कायम स्वरुपी चित्रपटगृहे		फिरती चित्रपटगृहे		व्हीडीओ केंद्रे		केबल धारक		वसूल केलेला करमणूक कर (रुपये हजारात)
		संख्या	प्रत्येक खेळा साठी असलेली आसन क्षमता	संख्या	प्रत्येक खेळा साठी असलेली आसन क्षमता	संख्या	प्रत्येक खेळा साठी असलेली आसन क्षमता	केबल चालक संख्या	केबल ग्राहक संख्या	
१	२	३	४	५	६	७	८	९	१०	११
१	शिराळा	-	-	-	-	-	-	७१	४८९९	७९६
२	वाळवा	४	२२६९	३	४५०	-	-	१३९	१८४१८	१४९७
३	पलूस	-	-	२	६००	-	-	५५	७६६१	१५७०
४	कडेगाव	-	-	-	-	-	-	३२	२६२८	४५५
५	खानापूर	२	९२१	-	-	३	१२०	४५	२९६८	१५१६
६	आटपाडी	१	३१०	-	-	१	७५	२२	१५९५	३८६
७	तासगाव	-	-	१	१५०	-	-	५४	३५७८	६४८
८	मिरज	१७	९९२७	१	१००	१	७५	६६	१५७४६	२३११९
९	क.महांकाळ	२	६८८	-	-	-	-	१६	१५४८	३२४
१०	जत	-	-	४	६७७	-	-	२१	१४८५	३३१
जिल्हा एकूण		२६	१४११५	११	१९७७	५	२७०	५२१	६०५२६	३०६४२
टिप : डी.टी.एच.चा करमणूक कर हा एकत्रित मिरज तहसिलमध्ये दर्शविलेला आहे.										
आधार- जिल्हाधिकारी कार्यालय (करमणूक शाखा), सांगली										

तक्ता क्र. १०.५

लोकसभा व विधानसभा निवडणूकीबाबतची आकडेवारी

जिल्हा- सांगली							संदर्भ वर्ष २०१२		
अ. क्र.	मतदारसंघाचे नाव	एकूण मतदारांची संख्या	मतदान केलेल्या मतदारांची संख्या				मतदाना ची टक्के वारी	पक्षनिहाय मिळालेली मते(संख्या)	
			पुरुष	स्त्रिया	टपाली मते	एकूण		काँग्रेस आय	भा.ज.प.
(१)	(२)	(३)	(४)	(५)		(६)	(७)	(८)	(९)
लोकसभा निवडणूक :		एप्रिल २००९							
१	४४- सांगली	१४९०५७१	४१७६३८	३५७२२४	२००६	७७६८६८	५२.१२	३७८६२०	०
	लोकसभा मतदारसंघ								
लोकसभा एकूण		१४९०५७१	४१७६३८	३५७२२४	२००६	७७६८६८	५२.१२	३७८६२०	०
विधानसभा निवडणूक :		ऑक्टोबर २००९							
१	२८१-मिरज	२७४३०४	९२७२३	७८८७३	६७८	१७२२७४	६२.८०	४२०२६	९६४८२
२	२८२-सांगली	२९०३१३	९०८३४	७९२५०	६९९	१७०७८३	५८.८३	६६२४०	७७४०४
३	२८३-वाळवा	२२६६१४	८९४२३	८०९४७	९४२	१७१३१२	७५.६०	०	०
४	२८४-शिराळा	२५०८०६	९९१४९	९३९४५	१२८६	१९४३८०	७७.५०	७८३८५	०
५	२८५-पलूस कडेगांव	२३३२५९	९३९०८	८७१२०	९८०	१८२००८	७८.०३	१०६२११	०
६	२८६-खानापूर	२७२५३०	९२८२६	९०३९७	८४०	१८४०६३	६७.५४	७७९६५	०
७	२८७-तासगाव कवठे महंकाळ	२४९९०२	८४१७५	७३६९४	७३९	१५८६०८	६३.४७	०	०
८	२८८-जत	२२३७८६	७८०३७	६८५६२	२०६८	१४८६६७	६६.४३	०	५८३२०
विधानसभा एकूण		२०२१५१४	७२१०७५	६५२७८८	८२३२	१३८२०९५	६८.३७	३७०८२७	२३२२०६
अ. क्र.	मतदारसंघाचे नाव	पक्षनिहाय मिळालेली मते (संख्या)							
		सी.पी.एम.	एन.सी.पी.	स.पा.	ब.स.पा.	शिवसेना	अपक्ष	इतर पक्ष	
(१)	(२)	(१०)	(११)	(१२)	(१३)	(१४)	(१५)	(१६)	
लोकसभा निवडणूक :		एप्रिल २००९							
१	४४- सांगली	०	०	०	११७९३	०	३७११७६	१५२४१	
	लोकसभा मतदारसंघ								
लोकसभा एकूण		-	-	०	११७९३	-	३७११७६	१५२४१	
विधानसभा निवडणूक :		ऑक्टोबर २००९							
१	२८१-मिरज	०	०	०	१००८	०	२३२०८	९३४२	
२	२८२-सांगली	०	०	०	१४६७	०	०	२५६३३	
३	२८३-वाळवा	०	११०६७३	०	१९३१	०	५६१६५	२५३७	
४	२८४-शिराळा	०	०	०	८६१	३०७६	१११९७०	०	
५	२८५-पलूस कडेगांव	०	०	०	१२१८	०	७२९७५	१५४५	
६	२८६-खानापूर	०	०	०	११३५	२७४५	८३१२७	१९०२४	
७	२८७-तासगाव कवठे महंकाळ	०	९९१०९	०	२३५१	३३९३६	२१९९९	११४८	
८	२८८-जत	०	५३६५३	०	२०३०	०	५७०३	२७९९१	
विधानसभा एकूण		०	२६३४३५	-	१२००१	३९७५७	३७५१४७	८७२२०	
आधार - जिल्हा निवडणूक अधिकारी, जिल्हाधिकारी कार्यालय, सांगली									

तक्ता क्रं. १०.६

जिल्ह्यात गोळा करण्यात आलेला कर महसूल

जिल्हा :-सांगली		रुपये लाखात	
बाब	२००९-१०	२०१०-११	२०११-१२
१	२	३	४
(१) मूल्यवर्धित कर (व्हॅट)	५४५५४	१११३६.००	५५३७.००
(२) मुद्रांक व नोंदणी शुल्क	५८५२	६३८८.००	६७२९.००
(३) राज्य उत्पादन शुल्क	१३००८	१७१६५.००	१९५४९.००
(४) विजेवरील शुल्क	१४६	२४६.००	४८४.००
(५) करमणूक कर	७४८	८५५.००	११०८.००
(६) वाहनांवरील कर	३६३९	५१३०.००	६११५.००
(७) विक्रेय वस्तू व सेवा यांवरील इतर कर	०	०.००	०.००
(८) माल व उतारुंवरील कर	४	७.००	२१.००
(९) जमीन महसूल	६८४	१०५२.००	१०८४.००
(१०) इतर महसूल	१९९१	२७२१.००	३८९६.००
एकूण महसूल	८०६२६	४४७००.००	४४५२३.००
आधार : जिल्हा कोषागार कार्यालय,			

तक्ता क्र. १०.७

जिल्ह्यात गोळा करण्यात आलेला मूल्यवर्धीत कर महसूल (व्हॅट)

जिल्हा :- सांगली						
अ.क्र.	बाब	व्हॅट नोंदणी करण्यात आलेल्या व्यापाऱ्यांची संख्या	२०१०-११		२०११-१२	
			व्यापारी संख्या	करभरणा केलेली प्रत्यक्ष रक्कम (रुपये लाखात)	व्यापारी संख्या	करभरणा केलेली प्रत्यक्ष रक्कम (रुपये लाखात)
१	२	३	४	५	६	७
१	गट (अ) रु. १ कोटी पेक्षा जास्त कर भरणारे व्यापारी	१२७	१२३	८९९५.५८	१२७	१५७०७.२३
२	गट (ब) रु. १ कोटी पेक्षा कमी परंतु रु. १० लाखापेक्षा जास्त कर भरणारे व्यापारी	२१७१	१९८४	८०५९.४७	२१७१	६३१२.००
३	गट (क) रु. १० लाखापेक्षा कमी कर भरणारे व्यापारी	८५९८	८८९८	६६५०.७१	८५९८	१०७१०.२३
४	गट (ड) नोंदणी केलेले तथापि कर न भरणारे व्यापारी	२४७४	२३६५	-	२४७४	-
	एकूण	१३३७०	१३३७०	२३७०५.७५	१३३७०	३२७२९.४७
आधार : जिल्हा विक्रीकर कार्यालय,						

कोषागारात सादर झालेल्या देयकांचे तपशिल

जिल्हा :- सांगली					संदर्भ वर्ष :- २०११-१२		
अ. क्र.	कोषागार / उपकोषागाराचे नाव	एकूण कार्यालयांची संख्या	कोषागारात सादर झालेल्या देयकांची एकूण संख्या	पारित झालेल्या देयकांची संख्या	वर्षभरात खर्ची पडलेली एकूण रक्कम (रुपये हजार)	प्राप्त झालेली एकूण चलने	एकूण जमा रक्कम (रुपये हजार)
१	२	३	४	५	६	७	८
१	शिराळा	१८	१७१६	१७१६	१९०२२१	उ.ना.	उ.ना.
२	(वाळवा) इस्लामपूर	२८	२६७४	२६७४	३१२४६०	उ.ना.	उ.ना.
३	पलूस	११	११२५	११२५	९७२६४	उ.ना.	उ.ना.
४	कडेगाव	९	१२७१	१२७१	१३१५५३	उ.ना.	उ.ना.
५	(खानापूर) विटा	२१	२१३०	२१३०	१७९०५७	उ.ना.	उ.ना.
६	आटपाडी	१५	१३७५	१३७५	१२६५३७	उ.ना.	उ.ना.
७	तासगाव	२५	२३५६	२३५६	२६७०९२	उ.ना.	उ.ना.
८	मिरज	४०	४४४५	४४४५	९५४८७१	उ.ना.	उ.ना.
९	क.महोकाळ	१६	१६९४	१६९४	१३५८६९	उ.ना.	उ.ना.
१०	जत	१९	१६५६	१६५६	२१६८२३	उ.ना.	उ.ना.
११	सांगली	१२०	२३७४३	२३७४३	१८१६८७०९	उ.ना.	उ.ना.
एकूण जिल्हा		३२२	४४१८५	४४१८५	२०७८०४५६	२२९६३१	४९१७७५०४
आधार :- जिल्हा कोषागार कार्यालय, (कोषवाहिनीवरील आकडेवारी)							

तक्ता १०.९
माहिती व तंत्रज्ञान संबंधी तपशिल

जिल्हा :- सांगली					संदर्भ वर्ष :- २०११-१२	
अ.क्र.	तालुका	एकुण कार्यालयाची संख्या	लॅनशी जोडलेल्या कार्यालयाची संख्या	इंटरनेट सेवाउपलब्ध असलेल्या कार्यालयांची संख्या	भूमीअभिलेखाचे संगणिकीकरण झाले आहे काय?	सेतु अंतर्गत पुरविण्यात येणाऱ्या सेवांची संख्या
१	२	३	४	५	६	७
१	शिराळा	माहिती उपलब्ध नाही				
२	वाळवा					
३	पलूस					
१०	कडेगाव					
४	खानापूर					
५	आटपाडी					
६	तासगाव					
७	मिरज					
८	क.महांकाळ					
९	जत					
११	सांगली					
एकूण जिल्हा						
आधार :- एन.आय.सी विभाग जिल्हाधिकारी कार्यालय						

तक्ता क्र. १०.१०

जिल्ह्यातील पर्यटन स्थळांच्या विकासाबाबत सद्यस्थिती

जिल्हा - सांगली						संदर्भ वर्ष - २०११-१२	
अ. क्र.	तालुका	पर्यटन स्थळांची वर्गवारी	पर्यटन स्थळांची संख्या	पर्यटन स्थळाच्या ठिकाणी मंजूर विकास कामे			पर्यटन स्थळाच्या ठिकाणी विकासकामावर झालेला खर्च रु .लाखात
				चालु वर्षाच्या सुरवातीची अपूर्ण कामे	नविन मंजूर कामे	एकूण कामे	
१	२	३	४	५	६	७	८
१	शिराळा	अ	-	-	-	-	-
		ब	-	-	-	-	-
		क	५	-	-	-	-
२	वाळवा	अ	-	-	-	-	-
		ब	३	३	-	३	२०६.५५
		क	३	-	-	-	-
३	पलूस	अ	-	-	-	-	-
		ब	-	-	-	-	-
		क	-	-	-	-	-
४	कडेगाव	अ	-	-	-	-	-
		ब	-	-	-	-	-
		क	३	-	-	-	-
५	खानापूर	अ	-	-	-	-	-
		ब	-	-	-	-	-
		क	३	-	-	-	-
६	आटपाडी	अ	-	-	-	-	-
		ब	-	-	-	-	-
		क	-	-	-	-	-
७	तासगाव	अ	-	-	-	-	-
		ब	-	-	-	-	-
		क	१	-	-	-	-
८	मिरज	अ	-	-	-	-	-
		ब	-	-	-	-	-
		क	१	-	-	-	-
९	क.महाकाळ	अ	-	-	-	-	-
		ब	-	-	-	-	-
		क	२	-	-	-	-
१०	जत	अ	-	-	-	-	-
		ब	-	-	-	-	-
		क	१	-	-	-	-
जिल्हा एकूण		अ	-	-	-	-	-
		ब	३	३	-	३	२०६.५५
		क	१९	-	-	-	-
आधार - जिल्हा नियोजन अधिकारी,							

तक्ता क्रं. १०.११

जिल्ह्यातील पर्यटन स्थळांच्या ठिकाणी असलेल्या सुविधा

जिल्हा - सांगली								संदर्भ वर्ष - २०११-१२				
अ. क्र.	पर्यटन स्थळांची वर्गवारी	पर्यटन स्थळांची संख्या	त्यापैकी सांस्कृतिक वारसा असलेल्या पर्यटन स्थळांची संख्या	पर्यटन स्थळांचे येथे राहण्याची सुविधा असलेली हॉटेल्स				पर्यटकांची संख्या	ट्रेव्हल एजंटची संख्या	त्यांच्याद्वारे पुरविण्यात येणाऱ्या वाहनांची संख्या	पर्यटन स्थळाचा विकास करण्यासाठी झालेला खर्च रु .लाखात	पर्यटन स्थळाचा विकास कामे करतांना निर्माण झालेला रोजगार
				महाराष्ट्र पर्यटन विकास महामंडळ	त्यामधील रुमची संख्या	खाजगी हॉटेल्सची संख्या	त्यामधील रुमची संख्या					
१	२	३	४	५	६	७	८	९	१०	११	१२	१३
१	अ	०	उ.ना.	उ.ना.	उ.ना.	उ.ना.	उ.ना.	उ.ना.	उ.ना.	उ.ना.	०	उ.ना.
२	ब	३	उ.ना.	उ.ना.	उ.ना.	उ.ना.	उ.ना.	उ.ना.	उ.ना.	उ.ना.	२०६.५५	उ.ना.
३	क	१९	उ.ना.	उ.ना.	उ.ना.	उ.ना.	उ.ना.	उ.ना.	उ.ना.	उ.ना.	०	उ.ना.
	एकूण	२२	उ.ना.	उ.ना.	उ.ना.	उ.ना.	उ.ना.	उ.ना.	उ.ना.	उ.ना.	२०६.५५	उ.ना.
आधार - जिल्हा नियोजन अधिकारी,												

भाग - 3

**गणना विषयक
आकडेवारी**

तक्ता क्र. ११.१
लोकसंख्या विषयक निवडक आकडेवारी
नागरी क्षेत्र

जिल्हा : सांगली							संदर्भ वर्ष : २०११		
अ. क्र.	बाब/ तालुका	क्षेत्र चौ.कि.मी.	शहरांची संख्या	लोकसंख्या			कुटूंबांची संख्या	लोकसंख्येची घनता	स्त्री-पुरुष प्रमाण
				एकूण	पुरुष	स्त्रिया			
१	२	३	४	५	६	७	८	९	१०
१	शिराळा	०	०	०	०	०	०	०	०
२	वाळवा	११७.०३	२	१०४५५६	५३७५८	५०७९८	१७९०६	८९३	९४४.९
३	पलूस	०	०	०	०	०	०	०	०
४	कडेगाव	०	०	०	०	०	०	०	०
५	खानापूर	५५.२७	१	४८३७७	२४८४३	२३५३४	८१३०	८७५	९४७.३
६	आटपाडी	०	०	०	०	०	०	०	०
७	तासगाव	४३.४२	१	३७९७८	१९४७८	१८५००	६३८२	८७५	९४९.८
८	मिरज	८७.७७	३	५२८५२१	२६८४६०	२६००६१	९३२८८	६०२२	९६८.७
९	क.महाकाळ	०	०	०	०	०	०	०	०
१०	जत	०	०	०	०	०	०	०	०
जिल्हा एकूण		३०३.४९	७	७१९४३२	३६६५३९	३५२८९३	१२५७०६	२३७१	९६२.८
आधार : भारताची जनगणना २०११ (अस्थायी)									

तक्ता क्र. ११.२
लोकसंख्या विषयक निवडक आकडेवारी
ग्रामीण क्षेत्र

जिल्हा : सांगली							संदर्भ वर्ष : २०११		
अ. क्र.	बाब/ तालुका	क्षेत्र चौ.कि.मी.	गावांची संख्या	लोकसंख्या			कुटूंबांची संख्या	लोकसंख्येची घनता	स्त्री-पुरुष प्रमाण
				एकूण	पुरुष	स्त्रिया			
१	२	३	४	५	६	७	८	९	१०
१	शिराळा	६२५.८२	९७	१६३११५	८०९२६	८२३८९	३१४२७	२६१	१०१६
२	वाळवा	६५५.८	९६	३५०५८२	१८०९१७	१६९६६५	६५२६७	५३५	९३८
३	पलूस	२७६.२१	३५	१६४८७१	८५०८६	७९७८५	३०९१९	५९७	९३८
४	कडेगाव	५७८.३२	५६	१४३२२५	७१८३४	७१३९१	२७३५१	२४८	९९४
५	खानापूर	६८९.०५	६६	१२१८१८	५९७९६	६२०२२	२५०७९	१७७	१०३७
६	आटपाडी	८३०.२६	६०	१३८४४०	६९२७६	६९१६४	२३६१४	१६७	९९८
७	तासगाव	९१५.३८	६८	२१३३५८	१०८३६६	१०४९९२	३९१०९	२३३	९६९
८	मिरज	८३८.३३	६५	३२५६५४	१६७४३९	१५८२१५	५७६५३	३८८	९४५
९	क.महाकाळ	७३४.०६	६०	१५२३३३	७७३००	७५०३३	२८१५३	२०८	९७१
१०	जत	२१९६.०५	१२५	३२७७४७	१६८४९३	१५९२५४	५१४५७	१४९	९४५
जिल्हा एकूण		८३३९.२८	७२८	२१०११४३	१०६९४३३	१०३१७१०	३८००२९	२५२	९६५
आधार : भारताची जनगणना २०११ (अस्थायी)									

तक्ता क्र. ११.३
जिल्ह्यातील मागासवर्गीयांची लोकसंख्या

जिल्हा : सांगली								संदर्भ वर्ष : २००१	
अ. क्र.	बाब/तालुका	मागासवर्गीय लोकसंख्या						मागासवर्गीय लोकसंख्येचे एकूण	
		अनुसूचित जाती			अनुसूचित जमाती			अनुसूचित जाती	अनुसूचित जमाती
		एकूण	पुरुष	स्त्रिया	एकूण	पुरुष	स्त्रिया		
१	२	३	४	५	६	७	८	९	१०
१	शिराळा	१४८२२	७४६६	७३५६	१६१	९४	६७	९.३६	०.१०
२	वाळवा	४९००१	२५०६३	२३९३८	२४३४	१२३८	११९६	११.४७	०.५७
३	पलूस	१६९९५	८७६९	८२२६	१६२६	८३३	७९३	१०.८२	१.०३
४	कडेगाव	१४९३२	७३९८	७५३४	२३६	१२०	११६	११.०३	०.१७
५	खानापूर	२०७९५	१०५७६	१०२१९	४२७	२२८	१९९	१२.७६	०.२६
६	आटपाडी	१४१२०	७१३३	६९८७	३५७	१८५	१७२	११.२७	०.२९
७	तासगाव	२४२८१	१२२१८	१२०६३	९५७	४८७	४७०	१०.४४	०.४१
८	मिरज	१००७३६	५०८८९	४९८४७	६०१३	३१०२	२९११	१३.३२	०.८०
९	क.महाकाळ	२००४७	९९४१	१०१०६	४००	१९८	२०२	१३.८६	०.२८
१०	जत	३७७४५	१९११७	१८६२८	५२४४	२६९१	२५५३	१३.२९	१.८५
जिल्हा एकूण		३१३४७४	१५८५७०	१५४९०४	१७८५५	९१७६	८६७९	१२.१३	०.६९
आधार : भारताची जनगणना २००१									

तक्ता क्रं. ११.४
लोकसंख्या आणि वृद्धिदर

जिल्हा : सांगली											संदर्भ वर्ष : २०११	
जनगणना वर्ष	ग्रामीण/ नागरी	लोकसंख्या					दशवार्षिक वृद्धीदर			वार्षिक चक्रवाढ वृद्धीदर		
		एकूण	पुरुष	स्त्रिया	अनुसूचित जाती	अनुसूचित जमाती	सर्व साधारण	अनुसूचित जाती	अनुसूचित जमाती	सर्व साधारण	अनुसूचित जाती	अनुसूचित जमाती
१	२	३	४	५	६	७	८	९	१०	११	१२	१३
१९६१	एकूण	१२३०७१६	६२८७५४	६०१९६२	१०२०८०	५९५	२३.०५	०.००	०.००	२.०७	०	०
	ग्रामीण	१०३८२८६	५२८१०१	५१०१८५	८९३९१	५७८	४५.५८	०.००	०.००	३.७६	०	०
	नागरी	१९२४३०	१००६५३	९१७७७	१२६८९	१७	-३२.९३	०.००	०.००	-४.००	०	०
१९७१	एकूण	१५३९८२०	७९०१६५	७४९६५५	१५०६८७	२४२५	२५.१२	४७.६२	३०७.५६	२.१६	३.८९	१४.०५
	ग्रामीण	१२५२९२२	६३८६१०	६१४३१२	१२४८२९	२०४६	२०.६७	३९.६४	२५३.९८	२.८२	३.३४	१२.६४
	नागरी	२८६८९८	१५१५५५	१३५३४३	२५८५८	३७९	४९.०९	१०३.७८	२१२९.४१	०.००	७.१२	३१.०४
१९८१	एकूण	१८३४२९३	९३२७३४	९०१५५९	२०४६७९	१५५८०	१९.१२	३५.८३	५४२.४७	२.०२	३.४८	१६.३३
	ग्रामीण	१४४०२०४	७२७४१९	७१२७८५	१५९९९१	१३२४४	१४.९५	२८.१७	५४७.३१	२.३४	२.९१	१५.६६
	नागरी	३९४०८९	२०५३१५	१८८७७४	४४६८८	२३३६	३७.३६	७२.८२	५१६.३६	१.०६	६.२९	२४.६१
१९९१	एकूण	२२०९४८८	११२८५२१	१०८०९६७	२७७४५८	१०७८४	२०.४५	३५.५६	-३०.७८	१.९८	३.३३	९.६६
	ग्रामीण	१७०७०४१	८६८४४७	८३८५९४	२१०४२९	९२६२	१८.५३	३१.५३	-३०.०७	२.१८	२.८५	९.२५
	नागरी	५०२४४४७	२६००७४	२४२३७३	६७०२९	१५२२	२७.५०	४९.९९	-३४.८५	१.४०	५.५५	१४.९८
२००१	एकूण	२५८३५२४	१३२००८८	१२६३४३६	३१३४७४	१७८५५	१६.९३	१२.९८	६५.५७	१.९०	२.८०	८.५०
	ग्रामीण	१९५०३०६	९९४१५५	९५६१५१	२३१२९५	१३८५४	१४.२५	९.९२	४९.५८	२.०१	२.३८	७.९४
	नागरी	६३३२१८	३२५९३३	३०७२८५	८२१७९	४००१	२६.०३	२२.६०	१६२.८८	१.५८	४.६७	१३.६५
२०११ अस्थायी	एकूण	२८२०५७५	१४३५९७२	१३८४६०३	उ.ना.	उ.ना.	९.१८	उ.ना.	उ.ना.	१.७३	उ.ना.	उ.ना.
	ग्रामीण	२१०११४३	१०६९४३३	१०३१७१०	उ.ना.	उ.ना.	७.७३	उ.ना.	उ.ना.	१.८०	उ.ना.	उ.ना.
	नागरी	७१९४३२	३६६५३९	३५२८९३	उ.ना.	उ.ना.	१३.६२	उ.ना.	उ.ना.	१.५३	उ.ना.	उ.ना.

तक्ता क्र. ११.५

शहरांची वर्गवारी आणि त्यांची लोकसंख्या

जिल्हा : सांगली					संदर्भ वर्ष : २०११	
अ. क्र.	शहराचे नाव	शहराचे वर्गीकरण	लोकसंख्या			लोकसंख्या वाढीचा दशवार्षिक वृद्धीदर
			एकूण	पुरुष	स्त्रिया	
(१)	(२)	(३)	(४)	(५)	(६)	(७)
१	सांगली	क वर्ग म.न.पा.	५०२६९७	२५५२७०	२४७४२७	१५.०९
२	आष्टा	क वर्ग न.पा.	३७०३९	१९१९९	१७८४०	११.५५
३	ईस्लामपूर	ब वर्ग न.पा.	६७५१७	३४५५९	३२९५८	१५.७५
४	तासगाव	क वर्ग न.पा.	३७९७८	१९४७८	१८५००	१३.५१
५	विटा	ब वर्ग न.पा.	४८३७७	२४८४३	२३५३४	१५.७२
६	माधवनगर	गणना शहर	१११६५	५६८६	५४७९	१.५६
७	बुधगाव	गणना शहर	१४६५९	७५०४	७१५५	-०.४७
एकूण नागरी			७१९४३२	३६६५३९	३५२८९३	१४.३२
आधार - भारताची जनगणना. २०११ (अस्थायी)						

तक्ता क्र. ११.६

मुख्य व सीमांतिक काम करणाऱ्यांचे उद्योग गटनिहाय वर्गीकरण

जिल्हा -सांगली						संदर्भ वर्ष - २००१		
अ. क्र.	बाब/ तालुका	मुख्य काम करणारे					सिमांतिक काम करणारे	
		शेतकरी	शेतमजूर	वस्तूनिर्माण, सेवा दुरुस्त्या व घरघुती उद्योग	इतर काम करणारे	एकूण	शेतकरी	शेतमजूर
१	२	३	४	५	६	७	८	९
१	शिराळा	३२९९८	७९६२	२१५७	१३३७८	५६४९५	११००५	६२१५
२	वाळवा	६६३३६	४३५४६	५५५०	४३५८४	१५९०१६	१४३५६	१७२८०
३	पलूस	२३२६८	१७७६३	१२९०	१५७२५	५८०४६	८१२४	६३२१
४	कडेगाव	३७७४०	१०६३३	१०७८	१०३१३	५९७६४	१७५४२	५३६०
५	खानापूर	३६७९७	१३३८४	१४३५	१८५९५	७०२११	१५४१८	६६८९
६	आटपाडी	२५८४१	८७८१	१११४	९५८३	४५३१९	७८९१	६४०८
७	तासगाव	५४५३२	२१५३९	२२३२	१७७८४	९६०८७	१६४६१	८९३२
८	मिरज	५१६७७	३६०२८	८१२७	१४४०१३	२३९८४५	११२७६	१५९८३
९	क.महांकाळ	३३५८४	१०३८१	१२३०	१०७८७	५५९८२	९८३३	५८७१
१०	जत	७०२९८	२१४७३	२७६९	१६९३६	१११४७६	१५४१४	१३८८६
जिल्हा एकूण		४३३०७१	१९१४९०	२६९८२	३००६९८	९५२२४१	१२७३२०	९२९४५

तक्ता ११. ६ पृढे चालू

अ. क्र.	बाब/ तालुका	सिमांतिक काम करणारे			काम करणाऱ्यांचे वर्गीकरण			
		वस्तूनिर्माण, सेवा दुरुस्त्या व घरघुती उद्योग	इतर काम करणारे	एकूण	मुख्य व सिमांतिक काम करणारे एकूण	काम करणाऱ्यांची एकूण लोकसंख्येशी टक्केवारी	एकूण काम न करणारे	काम न करणाऱ्यांची एकूण लोकसंख्येशी टक्केवारी
१	२	१०	११	१२	१३	१४	१५	१६
१	शिराळा	१२११	३०७८	१७२२०	७३७१५	१७.२५	८०२९४	१८.७९
२	वाळवा	३१३१	५४२२	३१६३६	१९०६५२	१२१.३४	२२८१७२	१४५.२२
३	पलूस	४००	१५४०	१४४४५	७२४९१	४४.४९	८०८८५	४९.६४
४	कडेगाव	४१२	७१२	२२९०२	८२६६६	३.२०	५१५८४	२.००
५	खानापूर	७७५	१७३६	२२१०७	९२३१८	७३.७०	६८११४	५४.३८
६	आटपाडी	४४३	१३६२	१४२९९	५९६१८	२५.६४	६३८४०	२७.४५
७	तासगाव	२१६२	२८५३	२५३९३	१२१४८०	१६.०७	१०७८६४	१४.२७
८	मिरज	३७५८	१२४०५	२७२५९	२६७१०४	१८४.७२	४७२७८१	३२६.९७
९	क.महांकाळ	३८२	१४८७	१५७०४	७१६८६	२५.२५	७१०४१	२५.०२
१०	जत	८२०	२०६०	२९३००	१४०७७६	१०३.९९	१४०२९४	१०३.६३
जिल्हा एकूण		१३४९४	३२६५५	२२०२६५	११७२५०६	१६२.९८	१३६४८६९	१८९.७१
आधार : भारताची जनगणना २००१								

तक्ता क्र. ११.७

धर्म व वयोगटानुसार लोकसंख्या

जिल्हा - सांगली							
संदर्भ वर्ष : २००१							
अ.क्र.	बाब	ग्रामीण		नागरी		एकूण	
		पुरुष	स्त्रिया	पुरुष	स्त्रिया	पुरुष	स्त्रिया
१	२	३	४	५	६	७	८
धर्मानुसार							
१	बौद्ध	१२६५३	१२८०९	४९२३	४७५७	१७५७६	१७५६६
२	ख्रिश्चन	७५८	६७०	३९६६	४३०२	४७२४	४९७२
३	हिंदू	८९८८५२	८६४९८३	२४७३३६	२३२३०७	११४६१८८	१०९७२९०
४	जैन	२९७९१	२७४०८	१४४३३	१३५२८	४४२२४	४०९३६
५	मुस्लिम	४९८०८	४८१२९	५४१५१	५१४३६	१०३९५९	९९५६५
६	शीख	३१५	२०७	४४३	३४७	७५८	५५४
७	इतर	१९७८	१९४५	६८१	६०८	२६५९	२५५३
	सर्व धर्म (एकूण)	९९४१५५	९५६१५१	३२५९३३	३०७२८५	१३२००८८	१२६३४३६
वयोगटानुसार (वर्षे)							
१	० - ६	१४२४७०	१२११४०	४२०९४	३५९३९	१८४५६४	१५७०७९
२	७ - १४	१७९७५८	१६२३५३	५६४२८	५०४३८	२३६१८६	२१२७९१
२	१५ - १९	९७४३१	७३४०१	३४७२७	२८९३४	१३२१५८	१०२३३५
३	२० - २४	८०६१८	७६९१३	३१२७८	३०३५२	१११८९६	१०७२६५
४	२५ - २९	७०९९९	७९०३९	२६७७५	२९०५०	९७७७४	१०८०८९
५	३० - ३४	६६४१०	७२१६४	२४९८६	२४९९८	९१३९६	९७१६२
६	३५ - ३९	६५३०७	७२६७५	२३३३२	२४८०४	८८६३९	९७४७९
७	४० - ४९	१०९३६१	१०६०४७	३७८४४	३३९९९	१४७२०५	१४००४६
८	५० - ५९	७३६४९	७३२४१	१७८४९	१८३१९	९१४९८	९१५६०
९	६० वर्षांवरील	१०७१७४	११८४४८	३०३३१	३०२७८	१३७५०५	१४८७२६
१०	वय अनिर्देशित	९७८	७३०	२८९	१७४	१२६७	९०४
	सर्व वयोगट (एकूण)	९९४१५५	९५६१५१	३२५९३३	३०७२८५	१३२००८८	१२६३४३६
आधार - भारताची जनगणना							

तक्ता क्रं. ११.८
वहती धारणेचा प्रकार आणि क्षेत्रफळ गटानुसार वर्गीकरण

जिल्हा- सांगली								संदर्भ वर्ष - २००१		
अ. क्र.	बाब		क्षेत्रफळ गट हेक्टर (आकार वर्ग)							
			०.० ते ०.५	०.५ ते १.०	१.० ते २.०	२.० ते ५.०	५.० ते १०.०	१०.० ते २०.०	२०.० व अधिक	एकूण
(१)	(२)		(३)	(४)	(५)	(६)	(७)	(८)	(९)	(१०)
१	वैयक्तिक धारण	संख्या	२००५१६	१२४६५२	१२५७५२	८६८९६	१४६९८	२६११	२२०	५५५३४५
		क्षेत्रफळ	५०५५६	८९८७३	१७२५१४	२५१३७३	९७९६८	३३१३६	६३११	७०१७३१
२	संयुक्त धारण	संख्या	उ.ना.	उ.ना.	उ.ना.	उ.ना.	उ.ना.	उ.ना.	उ.ना.	उ.ना.
		क्षेत्रफळ	उ.ना.	उ.ना.	उ.ना.	उ.ना.	उ.ना.	उ.ना.	उ.ना.	उ.ना.
३	संस्था धारण	संख्या	३२६	१३०	११७	१४३	९८	५४	४९	९१७
		क्षेत्रफळ	५९	९४	१६८	४५७	७२२	७६२	२३४५	४६०७
४	एकूण धारण	संख्या	२००८४२	१२४७८२	१२५८६९	८७०३९	१४७९६	२६६५	२६९	५५६२६२
		क्षेत्रफळ	५०६१५	८९९६७	१७२६८२	२५१८३०	९८६९०	३३८९८	८६५६	७०६३३८
			क्षेत्रफळ गट हेक्टर (आकार वर्ग)							
			०.० ते १.०		१.० ते २.०		२.० व अधिक		एकूण	
५	पूर्णपणे ओलिताखालील धारण	संख्या	७९८४६		२०९४९		९९८५		११०७८०	
		क्षेत्रफळ	३१५२४		२४२०८		२५१२३		८०८५५	
६	पूर्णपणे जिराईत धारण	संख्या	२०३०९४		७५३०७		६४७५३		३४३१५४	
		क्षेत्रफळ	८२३०७		९२७३७		१९७९२७		३७२९७१	
७	अंशतः ओलिताखालील धारण	संख्या	२८२५९		२८२९१		२९१८०		८५७३०	
		क्षेत्रफळ	१६१९६		३५४९३		८५४८६		१३७१७५	
		ओलिताखालील	७६६३		१४४६७		२७५९५		४९७२५	
८	एकूण पिकाखालील क्षेत्र	ओलिताखालील	३९९१५		३९२९४		५३२६३		१३२४७२	
		जिराईत	९७४३४		१२३०२२		२७१३२६		४९१७८२	
		एकूण	१३७३४९		१६२३१६		३२४५८९		६२४२५४	
आधार - कृषि गणना. २००१										

तक्ता क्र. ११.९ (अ)

जिल्ह्यातील एकूण पशुधन

जिल्हा - सांगली				संदर्भ वर्ष - २००७
अ. क्र.	तालुका	विदेशी /संकरित गाई व बैल		
		अडीच वर्षांवरील गाई	अडीच वर्षांवरील बैल	अडीच वर्षा खालील वासरे
१	२	३	४	५
१	शिराळा	६४२१	४६२	३९८७
२	वाळवा	१४०५३	५२२	७३५१
३	पलूस	४५७४	१७४	२७१८
४	कडेगाव	३२८५	६३६	२३२१
५	खानापूर	१५२८	१७२	१०३३
६	आटपाडी	४०७५	५३	२५१०
७	तासगाव	४३२७	४७१	३१५७
८	मिरज	७७२८	५२३	४६७९
९	क.महांकाळ	५३१८	३२८	३३०८
१०	जत	६४२५	४१९	३५६०
जिल्हा एकूण		५७७३४	३७६०	३४६२४
आधार : पशुगणना २००७				

तक्ता क्र. ११.९ (ब)

जिल्ह्यातील एकूण पशुधन

जिल्हा - सांगली				संदर्भ वर्ष - २००७
अ. क्र.	तालुका	देशी /संकरित गाई व बैल		
		तीन वर्षांवरील गाई	तीन वर्षांवरील बैल	तीन वर्षा खालील वासरे
१	२	३	४	५
१	शिराळा	३१२८	६६२४	२११५
२	वाळवा	३९२७	६२८७	२०४५
३	पलूस	१५८४	२४६९	११४०
४	कडेगाव	४२१०	६२१७	१६५७
५	खानापूर	३६९४	५७२९	२६२०
६	आटपाडी	५९३१	५१९३	४१६६
७	तासगाव	३५१८	६०३८	३११६
८	मिरज	५२५४	६८१७	४१३१
९	क.महांकाळ	७३६८	६४४८	५६६६
१०	जत	२४११२	१७५८९	१८०४३
जिल्हा एकूण		६२७२६	६९४११	४४६९९
आधार : पशुगणना २००७				

तक्ता क्रं. ११.९ (क)

जिल्ह्यातील एकूण पशुधन

जिल्हा - सांगली				संदर्भ वर्ष - २००७
अ. क्र.	तालुका	म्हशी / रेडे		
		तीन वर्षावरील रेडे	तीन वर्षावरील म्हशी	तीन वर्षा खालील वासरे
१	२	३	४	५
१	शिराळा	७०१	३३९९३	१७६५२
२	वाळवा	२८३	६३९८६	३२६८३
३	पलूस	२२३	२५८६२	१४७०७
४	कडेगाव	४८२	१२३०८	१५७२०
५	खानापूर	२०६	१९७१५	१५६१५
६	आटपाडी	१५०	१२५८३	८८०७
७	तासगाव	४२३	३३८९२	२५६२८
८	मिरज	२४६	४५१९८	२८९७३
९	क.महाकाळ	२७१	२०२४९	१४५६२
१०	जत	१९०३	२९१८१	१८९२१
जिल्हा एकूण		४८८८	२९६९६७	१९३२६८
आधार : पशुगणना २००७				

तक्ता क्र. ११.९ (ड)

जिल्ह्यातील एकूण पशुधन (इतर पशू)

जिल्हा - सागली								संदर्भ वर्ष -२००७	
अ. क्र.	तालुका	मेंढया	शेळया	घोडे व शिंगरे	गाढवे	इतर पशुधन	एकूण पशुधन	एकूण कॉबडया	एकूण कुक्कुट पक्षी
(१)	(२)	३	४	५	६	७	८	९	१०
१	शिराळा	२०७६	९२५६	२	६१	४८१८	९८९६६	१२१४७९	१२१४९६
२	वाळवा	१११९१	२४५६८	२८	५०१	७५६४	१८९४२७	२७९४२९	२७९६६२
३	पलूस	७५१	१५६६५	१७	१२४	४८१७	७९५०४	४१३७४	४१३८४
४	कडेगाव	५५२७	२४६६८	२१	०	४३८६	९२७३२	१८८४८९	१८८४८९
५	खानापूर	५२७६	२४५६०	३५	०	६५७९	८८४६१	१७१६७१६	१७१६८३२
६	आटपाडी	४७७९२	५५३२८	२३७	४६६	१०२०८	१६२८४६	२१५०८७	२१५०८७
७	तासगाव	४९६४	३१४१६	३६	७	८७४०	१३१९१४	८६६५३	१२३५३६
८	मिरज	१२३३६	३२९७२	२१९	४५४	८२१३	१६६९११	८६७१७६	८६७२५१
९	क.महांकाळ	२३८३३	३९०१०	१७	०	८८९४	१४१५६६	२०५५४७	२०५५४७
१०	जत	७६९०८	११३२४७	१४३	६९२	१९६०४	३३९३५७	२६१५३२	२६१५३२
जिल्हा एकूण		१९०६५४	३७०६९०	७५५	२३०५	८३८२३	१४९१६८४	३९८३४८२	४०२०८१६
आधार : पशुगणना २००७									

तक्ता क्र. ११.१०

कृषि अवजारे

जिल्हा - सांगली

संदर्भ वर्ष : २००३

(परिमाण - संख्या)

अ. क्र.	तालुका	नांगरांची संख्या		बैल गाडयांची संख्या	उसाचे चरक		ओलितासाठी		ट्रॅक्टर संख्या
		लाकडी	लोखंडी		शक्तीवर चालणारे	बैल मदतीने चालणारे	तेलावर चालणारे पंप	विद्युत् पंप	
(१)	(२)	(३)	(४)	(५)	(६)	(७)	(८)	(९)	(१०)
१	शिराळा	२३२७	७८८	१२४९	०	५३०	२२६	७९३	२४५
२	वाळवा	१६३७	१९६५	२७९६	१	६३	८४६	६४६१	१४२३
३	पलूस	२१९	२१२	१०१	०	४	६८	५	२९०
४	कडेगाव	१४२	२१५४	१७१३	०	०	८७४	३२३८	३८०
५	खानापूर	३९७	१७६३	१७५५	१	४९	३१०	२००५	२०८
६	आटपाडी	१८६५	२६७२	२३९५	०	१०१	६६१	३१५९	२०९
७	तासगाव	३६७	१९७१	१६८५	०	७	३६७	३२७६	२९४
८	मिरज	२०८१	२२५२	२२४९	६९	७७	४४०	३०४१	४८०
९	क.महांकाळ	४९८	२९६१	२३५७	५	३५९	६३७	४७०९	१९५
१०	जत	३८३९	४०२७	२७७७	०	३१	७०१	३१८१	३१७
जिल्हा एकुण		१३३७२	२०७६५	१९०७७	७६	१२२१	५१३०	२९८६८	४०४१
आधार - { कृषिगणना २००३									

तक्ता क्र. ११.११
कृषी व बिगर-कृषी उद्योग

जिल्हा : सांगली								संदर्भ वर्ष : २००५		
अ. क्र.	बाब	* कृषी उद्योग			बिगर-कृषी			कृषी व बिगर-कृषी एकूण		
		ग्रामीण	नागरी	एकूण	ग्रामीण	नागरी	एकूण	ग्रामीण	नागरी	एकूण
(१)	(२)	(३)	(४)	(५)	(६)	(७)	(८)	(९)	(१०)	(११)
१	उद्योगांची संख्या									
	१.१स्वकार्यरत उद्योग**	६०१४२	३१७४	६३३१६	४०१०१	२३४८२	६३५८३	१००२४३	२६६५६	१२६८९९
	१.२ आस्थापना***	७२३१	४२०	७६५१	२०८१०	१२७७१	३३५८१	२८०४१	१३१९१	४१२३२
	१.३ एकूण	६७३७३	३५९४	७०९६७	६०९११	३६२५३	९७१६४	१२८२८४	३९८४७	१६८१३१
२	मालकीच्या प्रकारानुसार उद्योग									
	२.१ सहकारी	३१६	८	३२४	१५१५	५५३	२०६८	१८३१	५६१	२३९२
	२.२ सार्वजनिक	३५८	६९	४२७	६८६२	१५६९	८४३१	७२२०	१६३८	८८५८
	२.३ खाजगी	६६६९९	३५१७	७०२१६	५२५३४	३४१३१	८६६६५	११९२३३	३७६४८	१५६८८१
३	मालकाचा विशेष सामाजिक गट (एकूण संस्थांची टक्केवारी)									
	३.१ अनुसूचित जाती	७.२२	४.३४	७.०७	७.०५	५.४८	६.४६	७.१३	५.३८	६.७२
	३.२ अनुसूचित जमाती	३.८४	३.४५	३.८२	३.०८	२.९९	३.०४	३.४८	३.०३	३.३७
४	जागेविरहित कार्यान्वित असलेल्या उद्योगांची एकूणशी टक्केवारी	९.०५	६.६२	८.९२	१२.७६	९.७१	११.६२	१०.८०९६	९.४३	१०.४८
५	शक्तीवर चालणा-या उद्योगाची एकूण उद्योगांशी टक्केवारी	१.०६	३.७०	१.१९	१४.२०	२०.०७	१६.३९	७.३०	१८.६०	९.९८
६	सर्वसाधारणपणे काम करणा-या कामगारांची संख्या									
	६.१ एकूण कामगार	१०६८२३	४९९८	१११८२१	१३१२४७	९९८५४	२३११०१	२३८०७०	१०४८५२	३४२९२२
	६.२ वेतनावर काम करणारे कामगार	११६३१	७८४	१२४१५	६७८६६	६२२४८	१३०११४	७९४९७	६३०३२	१४२५२९
	६.३ वेतनावरील कामगारांची एकूण कामगारांशी टक्केवारी	१०.८९	१५.६९	११.१०	५१.७१	६२.३४	५६.३०	३३.३९	६०.१२	४१.५६
	६.४ कामगारांची प्रति उद्योग सरासरी संख्या	१.५९	१.३९	१.५८	२.१५	२.७५	२.३८	१.८६	२.६३	२.०४
<p>टीप :- *कृषी उत्पादन व मळे वगळून कृषी संबंधित उद्योग, ** पगारावर एकही कर्मचारी नसलेले उद्योग</p> <p>***ज्या उद्योगात कमीतकमी एकतरी व्यक्ती पगारावर काम करते असे उद्योग</p> <p>आधार :- अर्थ व सांख्यिकी संचालनालय, महाराष्ट्र शासन, मुंबई (आर्थिक गणना-२००५)</p>										

तक्ता क्र. ११.१२
प्रमुख उद्योग गटानुसार उद्योगांची आणि नियमित काम करणा-या कामगारांची संख्या

जिल्हा - सांगली								
संदर्भ वर्ष : २००५								
अ. क्र.	उद्योग गट संकेतांक	उद्योग गट	ग्रामीण		नागरी		एकूण	
			उद्योग	कामगार	उद्योग	कामगार	उद्योग	कामगार
१	२	३	४	५	६	७	८	९
१	१	कृषी	६७३७३	१०६८२३	३५९४	४९९८	७०९६७	१११८२१
२	२	खनिज उत्पादन व खाणकाम	६८	१४८	२७	५६	९५	२०४
३	३	वस्तुनिर्माण	१२७०४	३३८३९	५५६३	१४९७७	१८२६७	४८८१६
४	४	वीज, गॅस आणि पाणी पुरवठा	१८४	१२७९	५७	१२७९	२४१	२५५८
५	५	बांधकाम	१६६५	२६६८	६२७	१२२१	२२९२	३८८९
६	६	विक्री, परिरक्षण व दुरुस्ती	१९९४	३१८७	२२६६	४६००	४२६०	७७८७
७	७	घाऊक व्यापार	२४५२	४५४८	२६३८	५२३९	५०९०	९७८७
८	८	किरकोळ व्यापार	२०७९६	३१९९१	१४२७१	२३१८७	३५०६७	५५१७८
९	९	उपाहारगृहे आणि हॉटेल्स	१६२५	३७८७	९६४	३१९३	२५८९	६९८०
१०	१०	वाहतूक आणि साठवण	१६६३	२९३३	६५५	२८८३	२३१८	५८१६
११	११	दळणवळण	९०८	१६५४	८४४	२६०१	१७५२	४२५५
१२	१२	वित्तीय इंटरमेडीशन	१७०८	६३१२	१०७५	७४३०	२७८३	१३७४२
१३	१३	स्थावर मालमत्ता आणि गुंतवणूक	२६८९	४०५३	१७३९	३०६२	४४२८	७११५
१४	१४	सार्वजनिक प्रशासन संरक्षण	११५८	६००१	३४२	१०८४३	१५००	१६८४४
१५	१५	शैक्षणिक	२९५२	१५७८६	९२७	७९२५	३८७९	२३७११
१६	१६	आरोग्य आणि सांस्कृतिक कार्य	१४४१	३४८८	११६३	५५०४	२६०४	८९९२
१७	१७	सामूहिक, सामाजिक व व्यक्तिगत सेवा	६९०३	९५७१	३०९५	५८५४	९९९८	१५४२५
१८	१८	इतर सेवा	१	२	०	०	१	२
१९	१९	बिगर- कृषी उद्योग गट (एकूण)	६०९११	१३१२४७	३६२५३	९९८५४	९७१६४	२३११०१
२०	२०	कृषी व बिगर- कृषी उद्योग गट (एकूण)	१२८२८४	२३८०७०	३९८४७	१०४८५२	१६८१३१	३४२९२२
आधार :- अर्थ व सांख्यिकी संचालनालय, महाराष्ट्र शासन, मुंबई (आर्थिक गणना -२००५)								

तक्ता क्रं. ११.१३

महत्वाच्या उद्योग गटानुसार कृषी व बिगर - कृषी आस्थापनांची व त्यातील कामगारांची संख्या

जिल्हा - सांगली						संदर्भ वर्ष : २००५		
अ. क्र.	उद्योग गट संकेतांक	उद्योग गट	आस्थापना			आस्थापनेवरील कामगार		
			ग्रामीण	नागरी	एकूण	ग्रामीण	नागरी	एकूण
१	२	३	४	५	६	७	८	९
१	१	कृषी	७२३१	४२०	७६५१	११६३१	७८४	१२४१५
२	२	खाणकाम व दगडकाम	२३	९	३२	४४	३०	७४
३	३	वस्तुनिर्माण	३३१७	२१०४	५४२१	१७७७८	८५४४	२६३२२
४	४	वीज, गॅस व पाणी पुरवठा	१३८	४४	१८२	१२०१	१२५२	२४५३
५	५	बांधकाम	३७०	१९७	५६७	७०५	५०८	१२१३
६	६	घाऊक व्यापार	८५०	९२१	१७७१	१८०८	२३८४	४१९२
७	७	किरकोळ व्यापार	५३८८	४३९६	९७८४	८८००	९७३७	१८५३७
८	८	उपाहारगृहे व हॉटेल्स	७२९	५९१	१३२०	१६५१	२१०३	३७५४
९	९	वाहतूक आणि साठवण	३१८	२६२	५८०	११६५	२१८९	३३५४
११	११	दळणवळण	४९६	२६१	७५७	१०८३	१८२६	२९०९
१२	१२	वित्तीय, विमा, स्थावर मालमत्ता	२०३८	१२८८	३३२६	६५५५	८२१७	१४७७२
१३	१३	सामुहिक, सामाजिक व व्यक्तिगत सेवा	२६३७	१०३४	३६७१	३८१४	२८३७	६६५१
१४	१४	इतर	४५०६	१६६४	६१७०	२३२६२	२२६२१	४५८८३
एकूण			२८०४१	१३१९१	४१२३२	७९४९७	६३०३२	१४२५२९
आधार :- अर्थ व सांख्यिकी संचालनालय, महाराष्ट्र शासन, मुंबई (आर्थिक गणना-२००५)								