

जिल्हा - वर्धा

तक्ता क्र.	विषय	पृष्ठ क्र.
1	2	3
भाग-1 समालोचन		
.....	जिल्ह्याचा समग्र आढावा	1-20
	दृष्टिक्षेपात जिल्हा	I
	रस्ते आणि तालुका सीमा दर्शविणारा जिल्ह्याचा नकाशा	VI
	निवडक आलेख	VII
भाग-2 सांख्यिकीय तक्ते		
1. निवडक निर्देशक		
1.1	निवडक निर्देशक (1960-2006)	1
2. लोकसंख्याविषयक आकडेवारी		
2.1	लोकसंख्याविषयक निवडक आकडेवारी	6
2.2	लोकसंख्या आणि वृद्धिदर	8
2.3	शहरांची वर्गवारी आणि त्यांची लोकसंख्या	8
2.4	मुख्य व सीमांतिक काम करणा-यांचे उद्योगगटनिहाय वर्गीकरण	9
2.5	धर्म व वयोगटानुसार लोकसंख्या	10
2.6	दारिद्र्य रेषेखालील ग्रामीण कुटुंबे	11
3. जिल्हा उत्पन्न अंदाज		
3.1	क्षेत्रवार जिल्हा उत्पन्न व दरडोई जिल्हा उत्पन्न - चालू किंमतीनुसार	12
3.2	क्षेत्रवार जिल्हा उत्पन्न व दरडोई जिल्हा उत्पन्न - स्थिर किंमतीनुसार	13
4. किंमतीविषयक आकडेवारी		
4.1	निवडक कृषिमालाच्या सरासरी घाऊक किंमती	14
4.2	जिल्हा मुख्यालयातील महत्त्वाच्या वस्तूंच्या मासिक सरासरी किरकोळ किंमती	15
4.3	ग्राहक किंमतीचे निर्देशांक	19
4.4	किंमतीचे महत्त्वाचे निर्देशांक	20
5. जमीन महसूल, स्थानिक संस्थांचे उत्पन्न/ खर्च, बँकिंग, विमा आणि अल्पबचतविषयक आकडेवारी		
5.1	गोळा केलेला जमीन महसूल	21
5.2	स्थानिक स्वराज्य संस्थांचे उत्पन्न व खर्च	22
5.3	बँक कार्यालये, वर्गीकृत बँकाची संख्या, ठेवी व कर्जे	23
5.4	अल्पबचत कार्यक्रमाची प्रगती	24
5.5	आयुर्विमाविषयक आकडेवारी	25
6. कृषि व पदुम विषयक आकडेवारी		
6.1	जमिनीचा वापर	26
6.2	निरनिराळ्या पिकाखालील क्षेत्र	28
6.3	मुख्य पिकाचे दर हेक्टरी अदाजित उत्पादन	38
6.4	निवडक केंद्रातील पर्जन्य दिवसांची संख्या व एकूण पर्जन्य	39
6.5	विविध साधनाखालील ओलिताचे क्षेत्र	40

तक्ता क्र.	विषय	पृष्ठ क्र.
1	2	3
6.6	निरनिराळ्या पिकांखालील ओलिताचे क्षेत्र	41
6.7	सिंचन विहिरी	46
6.8	कू पनलिका, हातपंप व विद्युत् पंप	47
6.9	लघुपाटबंधा-यांची कामे	48
6.10	मोठे व मध्यम पाटबंधारे प्रकल्प	49
6.11	वहिती धारणेचा प्रकार आणि क्षेत्रफळ गटानुसार वर्गीकरण	50
6.12	कृषि अवजारे	51
6.13	पशुधन	52
6.14	पशुवैद्यकीय संस्था	56
6.15	मान्यताप्राप्त पशुवधगृहे आणि त्यात कत्तल केलेल्या पशूंची संख्या	57
6.16	वनक्षेत्र	57
6.17	मुख्य व गौण वन उत्पादने	58
6.18	भूजल मत्स्यव्यवसाय	59
6.19	दुग्ध विकास सहकारी संस्था	60
7. सहकार क्षेत्र		
7.1	विविध प्रकारच्या सहकारी संस्था	61
7.2	सहकारी संस्थांची वित्तीय स्थिती	62
7.3	सहकारी संस्थांची लेखा परीक्षण वर्गाप्रमाणे संख्या	63
7.4	राज्य/जिल्हा कार्यक्षेत्र असलेल्या सहकारी बँकांचे कार्य	64
7.5	सहकारी संस्थांचे कार्य	65
7.6	बिगरकृषि सहकारी पत संस्थांचे कार्य	67
7.7	जिल्हा आणि प्राथमिक पणन संस्थांचे कार्य	68
7.8	नियंत्रित बाजारपेठांतील कृषि मालाची वार्षिक आवक	71
7.9	परवानाधारक सावकारांची संख्या आणि त्यांनी दिलेली कर्जे	72
8. वीज आणि परिवहन व दळणवळण		
8.1	विद्युतीकरण झालेल्या शहरांची व गावांची संख्या आणि त्यांची लोकसंख्या	73
8.2	विजेचा वापर	73
8.3	प्रकार व पृष्ठभाग यानुसार रस्त्यांची लांबी	74
8.4	मोटर वाहनांची आणि परवानाधारकांची संख्या	75
8.5	महाराष्ट्र राज्य मार्ग परिवहन महामंडळाची प्रवासी वाहतूक	76
8.6	पोस्ट, खाजगी व सार्वजनिक दूरध्वनीची संख्या	77
9. रोजगार व उद्योगविषयक आकडेवारी		
9.1	कारखान्यातील कामगारांची दैनिक सरासरी संख्या	78
9.2	रोजगार व स्वयंरोजगार मार्गदर्शन केंद्रातील आकडेवारी	80
9.3	शासकीय व स्थानिक स्वराज्य संस्थांतील कर्मचा-यांची संख्या	81
9.4	निरनिराळ्या उद्योगांतील रोजगार	82
9.5	कृषि व बिगर -कृषि उद्योग	83
9.6	प्रमुख उद्योग गटानुसार उद्योगांची आणि नियमित काम करणा-या कामगारांची संख्या	84
9.7	महत्त्वाच्या उद्योग गटानुसार कृषि व बिगरकृषि आस्थापनांची व त्यातील कामगारांची संख्या	85

तक्ता क्र.	विषय	पृष्ठ क्र.
1	2	3
10. शिक्षण		
10.1	शैक्षणिक संस्थांची संख्या	86
10.2	शैक्षणिक संस्थातील शिक्षकांची संख्या	88
10.3	शैक्षणिक संस्थातील विद्यार्थी संख्या	90
10.4	शैक्षणिक संस्थातील अनुसूचित जातीची विद्यार्थी संख्या	92
10.5	शैक्षणिक संस्थातील अनुसूचित जमातीची विद्यार्थी संख्या	94
10.6	शारीरिक शिक्षण महाविद्यालये, क्रीडांगणे, क्रीडा संस्था आणि क्रीडा शिष्यवृत्तीधारक	96
10.7	इयत्तानिहाय विद्यार्थ्यांची संख्या	97
11. सार्वजनिक आरोग्य		
11.1	सार्वजनिक व शासन सहाय्यित वैद्यकीय सुविधांची माहिती	98
11.2	नोंदणी केलेल्या जन्म-मृत्यूंची संख्या	99
11.3	विविध कारणांनुसार मृत्यूंची संख्या	100
11.4	माता व बाल संगोपन कार्यक्रमांतर्गत लस टोचणी	101
11.5	कुटुंब कल्याण कार्यक्रम	102
12. योजना		
12.1	विविध विकास शीर्षाखाली झालेला योजनांतर्गत खर्च	103
12.2	रोजगार हमी योजना	106
12.3	रोजगार हमी योजनेखाली घेतलेली कामे, त्यावरील रोजगार व खर्च	107
12.4	पिण्याच्या पाण्याच्या सोयी व टंचाईसंबंधी केलेल्या उपाययोजना	108
12.5	रासायनिक खतांचे वाटप	109
12.6	साखर कारखाने	110
12.7	वीस कलमी कार्यक्रमाची भौतिक प्रगती	111
12.8	स्थानिक विकास कार्यक्रम (लोकसभा मतदार संघ)	112
12.9	स्थानिक विकास कार्यक्रम (विधानसभा मतदार संघ)	112
12.10	स्थानिक विकास कार्यक्रम (राज्यसभा सदस्य)	113
12.11	स्थानिक विकास कार्यक्रम (विधानपरिषद सदस्य)	113
13. न्याय व प्रशासन		
13.1	पोलीस अधिकारी/ कर्मचारी यांची संख्या	114
13.2	दिवाणी व फौजदारी न्यायालयांत निकाली काढलेली कामे/प्रकरणे	115
14. संकीर्ण		
14.1	चित्रपट गृहविषयक आकडेवारी	116
14.2	मुद्रणालये आणि त्यांनी प्रकाशित केलेली वर्तमानपत्रे व नियतकालिके	116
14.3	लोकसभा व विधानसभा निवडणूकाबाबतची आकडेवारी	117

दृष्टिक्षेपात जिल्हा

अ.क्र.	बाब	परिमाण	जिल्हा	महाराष्ट्र
1	2	3	4	5
एक	प्राकृतिक रचना			
1	भौगोलिक स्थान			
1.1	उत्तर अक्षांश	अंश	20.18-21.21	16.4-22.1
1.2	पूर्व रेखांश	अंश	78.33-79.15	72.6-80.9
1.3	क्षेत्रफळ	हजारचौ.कि.मी.	6	308
2	प्रशासकीय रचना			
2.1	तालुके	संख्या	8	353
2.2	शहरे	संख्या	7	378
2.3	एकूण गावे	संख्या	1382	41095
2.4	पैकी निर्जन गावे	संख्या	378	2616
दोन	स्थानिक स्वराज्य संस्था			
1	महानगरपालिका	संख्या	0	22
2	नगरपरिषदा	संख्या	6	222
3	कटकमंडळे	संख्या	0	7
4	पंचायत समित्या	संख्या	8	351
5	ग्रामपंचायती	संख्या	517	27968
तीन	लोकसंख्या (2001)			
1	ग्रामीण	हजार	912	55778
2	नागरी	हजार	325	41101
3	एकूण	हजार	1237	96879
4	पुरुष	हजार	639	50401
5	स्त्रिया	हजार	598	46478
6	स्त्रिया प्रति हजार पुरुष	संख्या	935	922
7	अनुसूचित जातींची लोकसंख्या	हजार	159	9882
7.1	एकूण लोकसंख्येशी प्रमाण	टक्के	12.83	10.2
8	अनुसूचित जमातींची लोकसंख्या	हजार	154	8577
8.1	एकूण लोकसंख्येशी प्रमाण	टक्के	12.49	8.9
9	घनता (लोकसंख्या प्रति चौ.कि.मी.)	संख्या	196	315
10	साक्षरतेचे प्रमाण			76.9
10.1	ग्रामीण	टक्के	76.95	70.4
10.2	नागरी	टक्के	88.6	85.5
10.3	एकूण	टक्के	80.00	76.9
10.4	पुरुष	टक्के	87.20	86.0
10.5	स्त्रिया	टक्के	72.45	67.0
10.6	साक्षरतेमध्ये जिल्हयाचा राज्यात क्रमांक	क्रम संख्या	उ.ना.	दुसरा

II

अ.क्र.	बाब	परिमाण	जिल्हा	महाराष्ट्र
1	2	3	4	5
11	दारिद्र्य रेषेखालील ग्रामीण कुटुंबे (1999)	लाख	0.89	3.8
चार जिल्हा उत्पन्न अंदाज				
1			चालू किंमतीनुसार (2005-06)	
1.1	एकूण उत्पन्न (स्थूल)	कोटी रु.	4021	432413
1.2	दरडोई उत्पन्न (स्थूल)	रुपये	30597	41514
1.3	एकूण उत्पन्न (निव्वळ)	कोटी रु.	3675	386241
1.4	दरडोई उत्पन्न (निव्वळ)	रुपये	27964	37081
2			स्थिर किंमतीनुसार (2005-06)	
2.1	एकूण उत्पन्न (स्थूल)	कोटी रु.	3180	339425
2.2	दरडोई उत्पन्न (स्थूल)	रुपये	24191	32587
2.3	एकूण उत्पन्न (निव्वळ)	कोटी रु.	2904	302952
2.4	दरडोई उत्पन्न (निव्वळ)	रुपये	22096	29085
पाच 2000-01				
1	भौगोलिक क्षेत्र	हजार हेक्टर	629	30758
2	जंगलव्याप्त क्षेत्र	हजार हेक्टर	77	5213
3	जंगलव्याप्त क्षेत्राचे भौगोलिक क्षेत्राशी प्रमाण	टक्के	12.22	16.95
4	शेतीला उपलब्ध नसलेली जमीन			
4.1	बिगर- शेती वापराखालील	हजार हेक्टर	41	1393
4.2	पडीत आणि लागवाडीलायक नसलेली	हजार हेक्टर	17	1726
4.3	एकूण (4.1 + 4.2)	हजार हेक्टर	58	3114
5	पडीत जमिनीव्यतिरिक्त लागवड न केलेली इतर जमीन			
5.1	कायम गुरेचरण व इतर	हजार हेक्टर	46	1251
5.2	झाडे-झुडपांखालील	हजार हेक्टर	5	249
5.3	लागवडीलायक परंतु पडीत	हजार हेक्टर	20	918
6	पडीत जमीन			
6.1	चालू पड	हजार हेक्टर	36	1316
6.2	इतर पड	हजार हेक्टर	29	1204
7	पिकाखालील क्षेत्र			
7.1	पिकाखालील निव्वळ क्षेत्र	हजार हेक्टर	356	17490
7.2	दुसोटा क्षेत्र	हजार हेक्टर	85	4878
7.3	एकूण पिकाखालील क्षेत्र	हजार हेक्टर	442	22368
8	ओलिता खालील क्षेत्र			
8.1	निव्वळ ओलित क्षेत्र	हजार हेक्टर	32	2943
8.2	एकूण ओलित क्षेत्र	हजार हेक्टर	42	3665
9	महत्वाच्या पिकाखालील क्षेत्र			
9.1	तृणधान्ये	हजार हेक्टर	65	9309
9.2	कडधान्ये	हजार हेक्टर	73	3432

III

अ.क्र.	बाब	परिमाण	जिल्हा	महाराष्ट्र
1	2	3	4	5
9	महत्वाच्या पिकाखालील क्षेत्र			
9.3	तेलबिया	हजार हेक्टर	141	3058
9.4	ऊस	हजार हेक्टर	5	उ.ना.
9.5	कापूस	हजार हेक्टर	140	2875
10	पर्जन्य (सरासरी)	मि.मी.	944.8	उ.ना.
11	जमीन वहिती धारण क्षेत्र (1995-96)			
11.1	क्षेत्र 2 हेक्टरपेक्षा कमी	शंभर हेक्टर	796	6693
11.2	क्षेत्र 2 ते 10 हेक्टर	शंभर हेक्टर	2825	11308
11.3	क्षेत्र 10 हेक्टरपेक्षा जास्त	शंभर हेक्टर	545	1879
सहा	जलसिंचन पूर्ण झालेले पाटबंधारे प्रकल्प व त्यांखालील लाभक्षेत्र			
1	मोठे पाटबंधारे प्रकल्प	संख्या	1	32
1.1	लाभक्षेत्र	हजार हेक्टर	13	2331
2	मध्यम पाटबंधारे प्रकल्प	संख्या	6	183
2.1	लाभक्षेत्र	हजार हेक्टर	62	709
3	लघु पाटबंधारे प्रकल्प (राज्यक्षेत्र)	संख्या	16	2394
3.1	लाभक्षेत्र	हजार हेक्टर	5	1056
4	सिंचन विहिरीखाली भिजणारे क्षेत्र	हजार हेक्टर	23	846.61
सात	पशुसंवर्धन	(संख्या)	2003 अस्थाई	2003 अस्थाई
1	एकूण पशुधन	हजार	592	36504
2	गो जातीय	हजार	352	16033
3	महिषवर्गीय	हजार	65	6145
4	मेंढया व शेळया	हजार	168	13778
5	कोंबडया व बदके	हजार	296	34534
आठ	सहकार क्षेत्र			
1	सहकारी संस्था	संख्या	1765	192797
2	प्राथमिक कृषि सहकारी पतसंस्था	संख्या	398	21162
2.1	सभासद संख्या	हजार	175	11987
2.2	दिलेली कर्जे	कोटी रु.	32	493267
2.2	येणे कर्जे	कोटी रु.	79	900032
3	सहकारी दुग्धसंस्था	संख्या	350	26881
नऊ	वीज			
1	विद्युतीकरण झालेली गावे	संख्या	1277	40351***
2	वीज पुरवठा केलेले कृषी पंप संच	हजार	53	2653
3	विजेचा वापर			
3.1	घरगुती	हजार कि.वॅ.तास		13572

IV

अ.क्र.	बाब	परिमाण	जिल्हा	महाराष्ट्र
1	2	3	4	5

3 विजेचा वापर-2006-07

3.1 घरगुती	दशलक्ष कि.वॅ.तास	128	13572
3.2 वाणिज्यिक	दशलक्ष कि.वॅ.तास	15	4848
3.3 औद्योगिक	दशलक्ष कि.वॅ.तास	715	25692
3.4 कृषि	दशलक्ष कि.वॅ.तास	60	11094
3.5 इतर	दशलक्ष कि.वॅ.तास	109	79
3.6 एकूण (3.1 ते 3.5)	दशलक्ष कि.वॅ.तास	1027	55278

दहा परिवहन व दळणवळण

1	रेल्वे मार्गाची एकूण लांबी	कि.मी.	397	5910
2	रस्त्यांनी जोडलेली गावे			
2.1	बारमाही	संख्या	924	38483
2.2	हंगामी	संख्या	26	1397
3	रस्त्यांची लांबी (पृष्ठांकित)			
3.1	राष्ट्रीय महामार्ग	कि.मी.	108	4367
3.2	राज्य महामार्ग	कि.मी.	696	33571
3.3	प्रमुख जिल्हामार्ग	कि.मी.	715	48987
3.4	इतर जिल्हामार्ग	कि.मी.	707	45226
3.5	ग्रामीण रस्ते	कि.मी.	1820	99279
3.6	एकूण (3.1 ते 3.5)	कि.मी.	4046	231430

अकरा नोंदणीकृत कारखाने व रोजगार

1	नोंदणीकृत कारखाने	संख्या	170	35699*
2	नोंदणीकृत चालू कारखाने	संख्या	133	30385
	(त्यांतील कामगार)	संख्या	6716	1258000
3	साखर कारखाने	संख्या	2	142
	(साखरेचे उत्पादन)	हजार मे. टन	83	5158
4	सहकारी सूत गिरण्या	संख्या	7	190

बारा कर्मचारी गणना (1 जुलै 2005 रोजी भरलेली पदे)

1	शासकीय	हजार	8	603
2	जिल्हा परिषदा	हजार	7	444
3	नगर परिषदा	हजार	2	569
4	महानगरपालिका	हजार	0	126

तेरा शिक्षण क्षेत्र 2006-2007

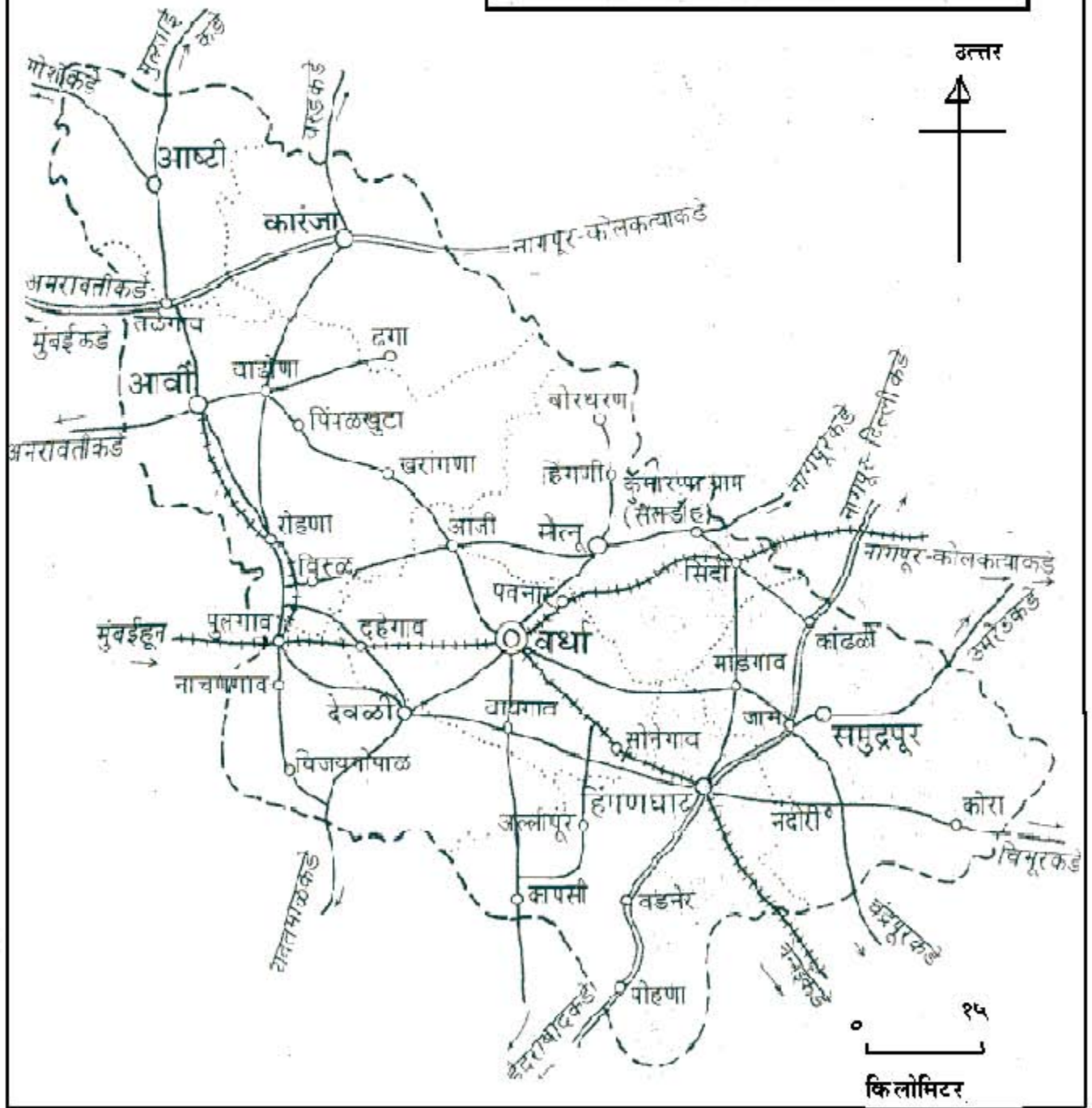
1	प्राथमिक शिक्षण			
1.1	एकूण शाळा	संख्या	1057	69330

अ.क्र.	बाब	परिमाण	जिल्हा	महाराष्ट्र
1	2	3	4	5
1	प्राथमिक शिक्षण			
	1.2 विद्यार्थी	हजार	122	11688
	1.3 शिक्षक	हजार	4	340
	1.4 प्रति शिक्षक विद्यार्थी	संख्या	30	34
2	माध्यमिक शिक्षण			
	2.1 एकूण शाळा	संख्या	264	20339
	2.2 विद्यार्थी	हजार	145	11063
	2.3 शिक्षक	हजार	5	291
	2.4 प्रति शिक्षक विद्यार्थी	संख्या	31	38
3	उच्च शिक्षण			
	3.1 संस्था	संख्या	48	1677
	3.2 एकूण विद्यार्थी	हजार	21	1149
4	तांत्रिक व व्यवसाय शिक्षण			
	4.1 व्यवसाय पदवी एकूण शिक्षण संस्था (प्रवेश क्षमता)	संख्या संख्या	1 425	312 58179
	4.2 व्यवसाय पदविका एकूण शिक्षण संस्था (प्रवेश क्षमता)	संख्या संख्या	3 1009	648 73767
	4.3 शासकीय औद्योगिक प्रशिक्षण संस्था (प्रवेश क्षमता)	संख्या संख्या	8 1140	369 67240
	4.4 अशासकीय औद्योगिक प्रशिक्षण संस्था (प्रवेश क्षमता)	संख्या संख्या	4 532	191 23496
चौदा सार्वजनिक आरोग्य				
1	रुग्णालये	संख्या	11	1047
2	दवाखाने	संख्या	44	2072
3	प्राथमिक आरोग्य केंद्रे	संख्या	27	1809
4	प्राथमिक आरोग्य उपकेंद्रे	संख्या	180	उ.ना.
5	प्राथमिक आरोग्य पथके	संख्या	0	177
पंधरा आदिवासी कल्याणकारी योजना				
1	आदिवासी आश्रमशाळा (त्यांतील विद्यार्थी)	संख्या संख्या	15 4871	1103 398090
सोळा मागासवर्गीयांसाठी कल्याणकारी योजना				
1	मागासवर्गीयांसाठी वसतिगृहे (त्यांतील विद्यार्थी)	संख्या संख्या	6 425	271 22668
सतरा सार्वजनिक वितरण व्यवस्था				
1	रास्त भावाची दुकाने	संख्या	827	50083
2	पुरविलेला एकूण साठा			
	2.1 गहू	हजार टन	28	131.66
	2.2 तांदूळ	हजार टन	16	119.49
3	शासकीय गोदामे (साठवण क्षमता)	संख्या हजार टन	12 1.65	1025 588

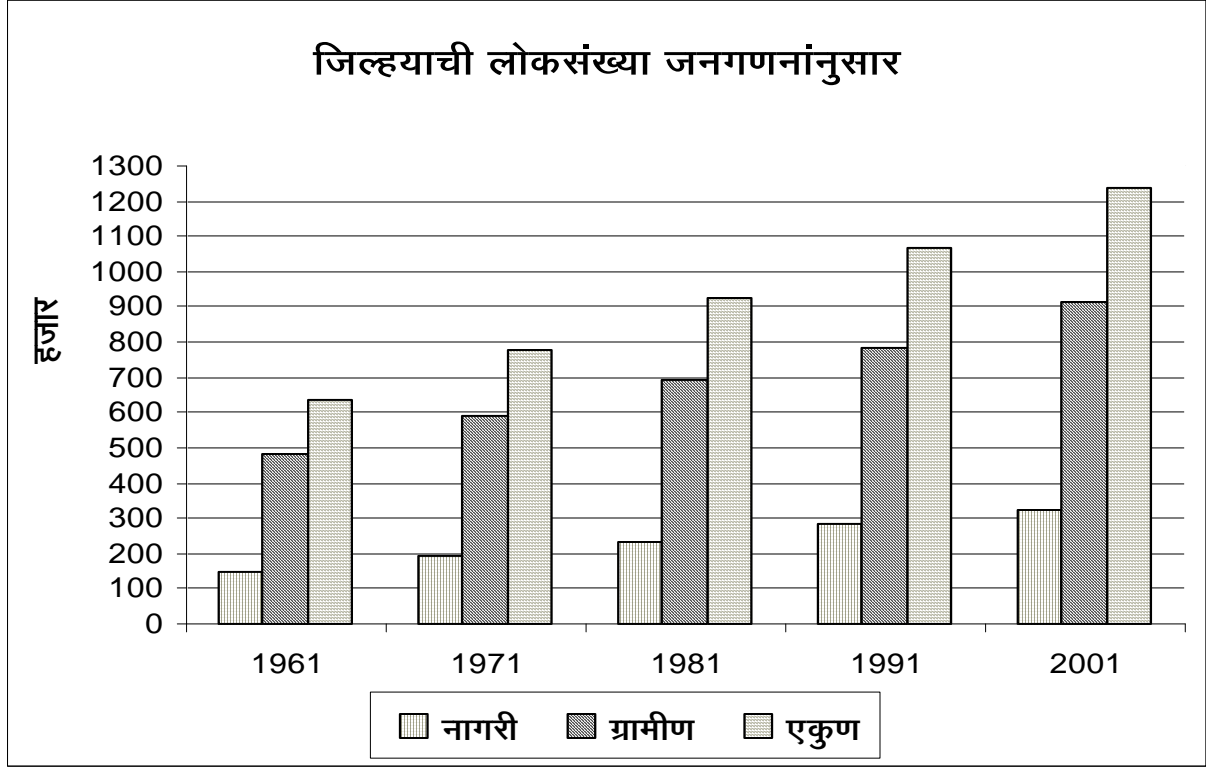
वर्धा जिल्हा

प्रमुख रस्ते व लोहमार्ग

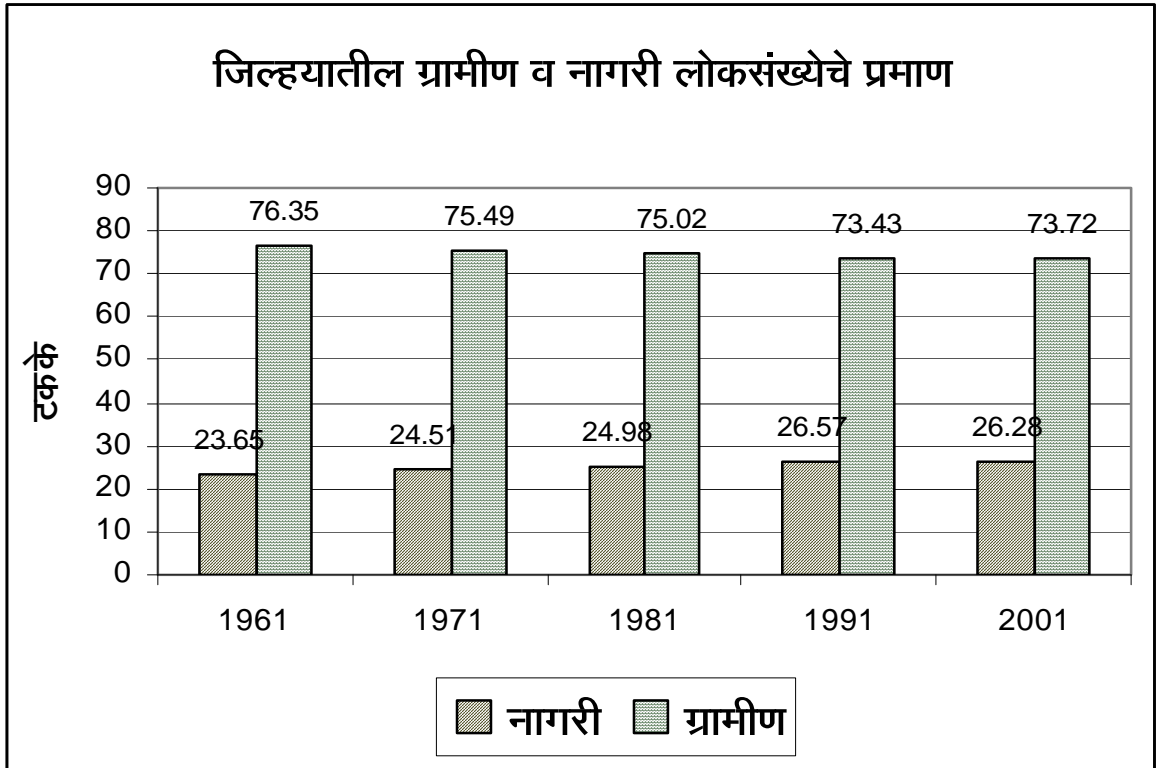
सूची	
—————	राष्ट्रीय महामार्ग
—————	प्रमुख रस्ते
+++++	लोहमार्ग
⊙	जिल्हा मुख्यालय
○	तालुका मुख्यालय
○	गाव



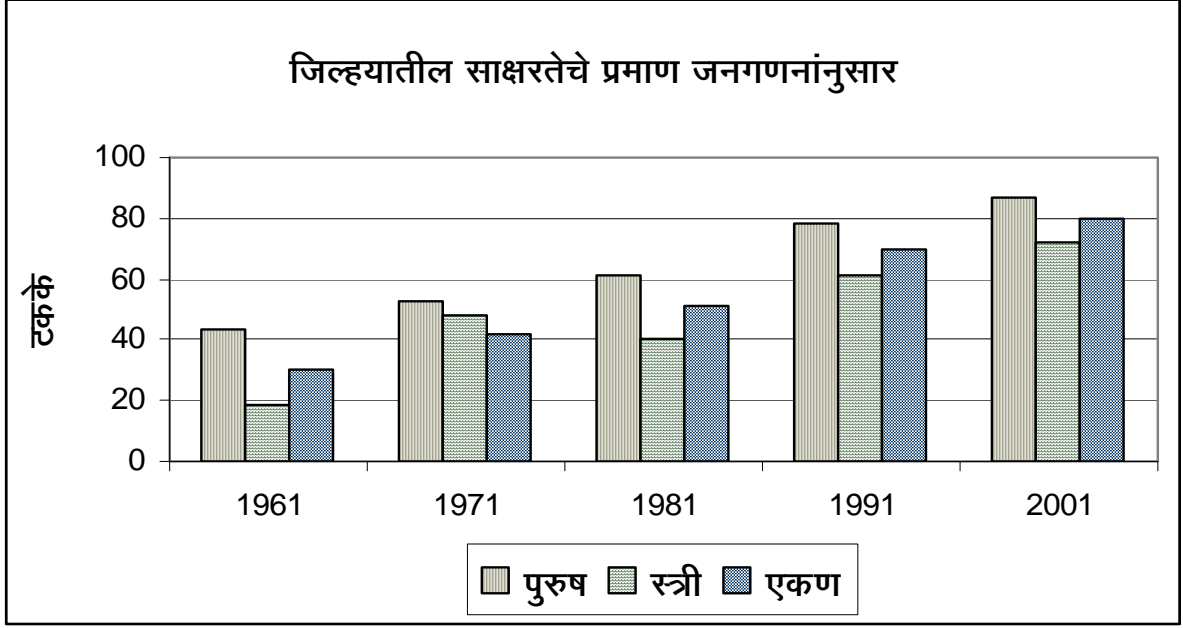
आलेख क्र -1



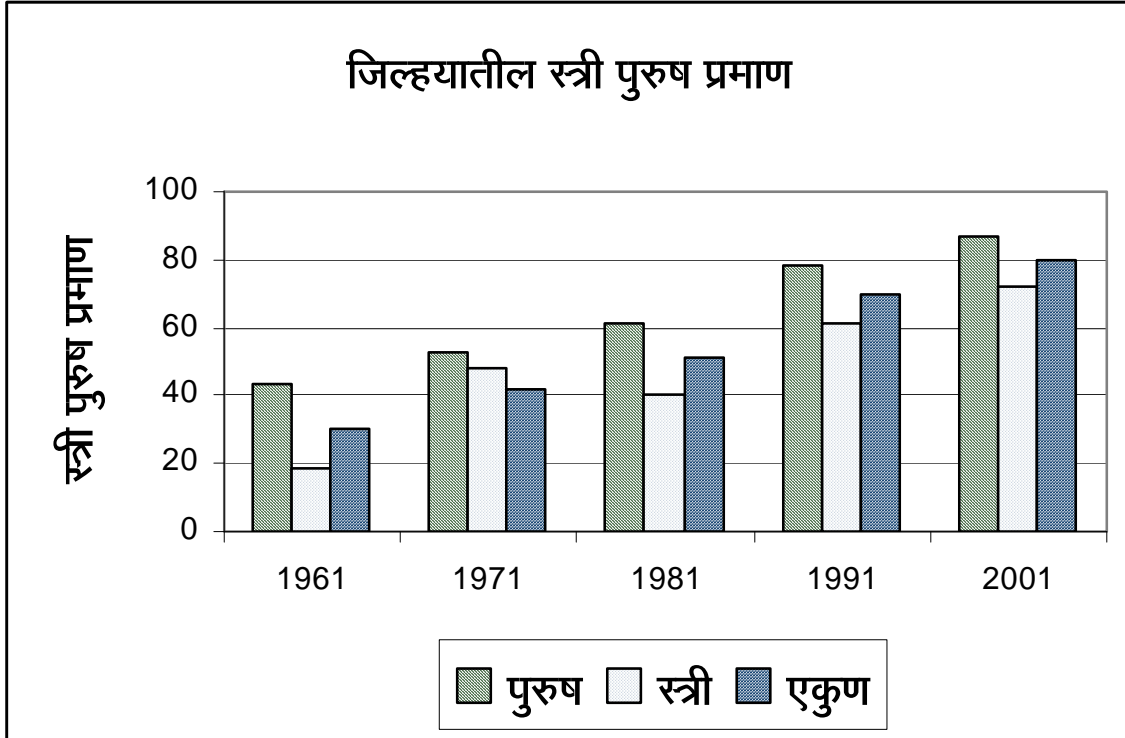
आलेख क्र -2



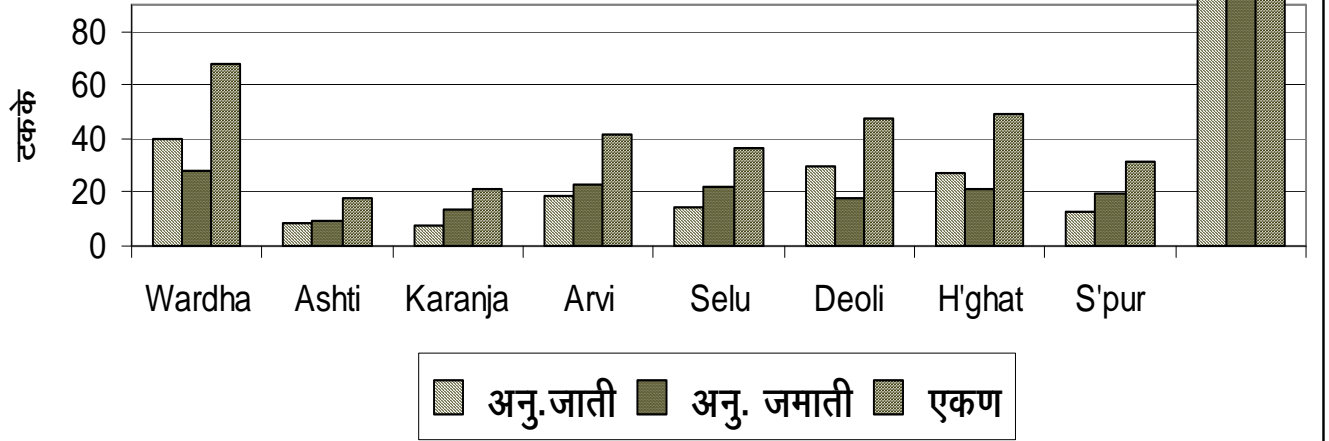
आलेख क्र -3



आलेख क्र - 4



जिल्हयातील अनुसुचित जाती / जमातींच्या लोकसंख्येची तालुकानिहाय टक्केवारी



तक्ता क्रमांक - 1.1

निवडक निर्देशक

जिल्हा - वर्धा

संदर्भ कालावधी- 1960 ते 2007

अनु.	बाब	परिमाण	संदर्भ वर्ष						
			1960-61	1970-71	1980-81	1990-91	2000-01	2005-06	2006-07
(1)	(2)	(3)	(4)	(5)	(6)	(7)	(8)	(9)	(10)
एक क्षेत्रफळ व लोकसंख्या :								2001	2001
1	क्षेत्रफळ	चौ.कि.मी.	6309	6309	6309	6309	6309	6309	6309
2	गावे	संख्या	1262	1371	1371	1381	1382	1382	1382
3	शहरे	संख्या	6	6	6	6	7	7	7
4	एकूण लोकसंख्या	हजार	631	780	927	1068	1237	1237	1237
5	शहरी लोकसंख्येचे प्रमाण	टक्के	23.65	24.51	24.98	26.56	26.28	26.28	26.28
6	घनता (लोकसंख्या प्रति चौ.कि.मी.)	संख्या	101	124	147	169	196	196	196
7	स्त्रिया प्रति एक हजार पुरुष	संख्या	962	949	948	939	935	935	935
दोन साक्षरतेचे प्रमाण								2001	2001
1	पुरुष	टक्के	43.27	52.55	61.02	78.33	87.20	87.20	87.20
2	स्त्रिया	टक्के	16.86	47.71	40.53	61.09	72.45	72.45	72.45
3	एकूण	टक्के	30.32	41.71	51.04	69.95	80.06	80.06	80.06
4	ग्रामीण	टक्के	24.80	36.79	46.26	65.39	76.95	76.95	76.95
5	नागरी	टक्के	48.70	56.86	65.40	82.33	88.64	88.64	88.64
तीन स्थानिक स्वराज्य संस्था									
1	महानगरपालिका	संख्या	0	0	0	0	0	0	0
2	नगरपरिषदा	संख्या	6	6	6	6	6	6	6
3	कटक मंडळे	संख्या	0	0	0	0	0	0	0
4	पंचायत समित्या	संख्या	7	7	7	8	8	8	8
5	ग्राम पंचायती	संख्या	453	456	477	502	517	517	517
चार क्षेत्रवार जिल्हा व दरडोई उत्पन्न (चालू किंमतीनुसार)									
1	निव्वळ जिल्हा उत्पन्न	कोटी रु	उ.ना.	उ.ना.	उ.ना.	उ.ना.	3240	3675	
2	निव्वळ दरडोई उत्पन्न	रुपये	उ.ना.	उ.ना.	उ.ना.	उ.ना.	24975	27964	
3	राज्याच्या उत्पन्नात जिल्हाचा हिस्सा	टक्के	उ.ना.	उ.ना.	उ.ना.	उ.ना.	0.96	0.95	
पाच कृषि व सिंचन								(त्रूटू पिके अहवाल-2002-03)	
1	जंगलव्याप्त क्षेत्र	शंभर हेक्टर	670	660	670	860	769	769	769
2	लागवडीलायक क्षेत्र	--"--	4680	4990	4680	4510	4614	4656	4656
3	पिकांखालील एकूण क्षेत्र								
3.1	तृणधान्ये	शंभर हेक्टर	1632	1698	1734	1217	653	630	630
3.2	कडधान्ये	--"--	527	486	415	576	728	623	623
3.3	तेलबिया	--"--	203	234	254	360	1419	1035	1035
3.4	ऊस	--"--	0.46	0.71	0.76	13.6	46	25	25
3.5	कापूस	--"--	1650	1832	1920	1840	1404	1873	1873

तक्ता क्रमांक - 1.1 (पुढे चालु)

निवडक निर्देशक

जिल्हा -वर्धा

संदर्भ कालावधी- 1960 ते 2007

अनु.	बाब	परिमाण	संदर्भ वर्ष						
			1960-61	1970-71	1980-81	1990-91	2000-01	2005-06	2006-07
(1)	(2)	(3)	(4)	(5)	(6)	(7)	(8)	(9)	(10)
4	पिकांखालील निव्वळ क्षेत्र	--"--	4028	4242	4130	3905	3564	4048	4048
5	दुसोटा क्षेत्राचे निव्वळ पेरलेल्या क्षेत्राशी प्रमाण	टक्के	0.80	1.88	5.13	4.40	23.88	16.79	16.79
6	सिंचनाखालील स्थूल क्षेत्र	शंभर हेक्टर	60	90	240	240	418	429	429
7	सिंचनाखालील स्थूल क्षेत्राचे एकूण पिकांखालील स्थूल क्षेत्राशी प्रमाण	टक्के	1.39	2.18	5.46	5.78	9.47	21.77	21.77
8	निव्वळ सिंचन क्षेत्र	शंभर हेक्टर	60	90	180	240	315	146	146
9	कालव्यांद्वारे सिंचित क्षेत्र	--"--	उ.ना.	10	20	50	35	10	10
10	विहिरीद्वारे सिंचित क्षेत्र	--"--	50	90	160	180	280	136	136
11	इतर साधनांनी सिंचित क्षेत्र	--"--	1830	1990	उ.ना.	उ.ना.	उ.ना.	उ.ना.	उ.ना.
सहा कृषि अवजारे (कृषि गणना)							1987	2003	2003
							अस्थाई	अस्थाई	अस्थाई
1	लाकडी नांगर	हजार	33	33	35	35	25	21	21
2	लोखंडी नांगर	हजार	5	6	8	8	19	21	21
3	बैलगाड्या	हजार	35	41	38	41	37	32	32
4	ट्रॅक्टर	संख्या	23	62	6	55	595	588	588
5	सिंचनाकरिता तेलावर चालणारे	संख्या 00	5	7	10	25	32	23	23
6	सिंचनाकरिता विद्युत्पंप	संख्या 00	6	12	18	108	128	179	179
7	उसाचे चरक	संख्या							
7.1	शक्तीवर चालणारे	संख्या	37	3	40	11	4	24	24
7.2	बैलाच्या मदतीने	संख्या	14	9	53	2	29	81	81
पशुधन (पशुगणना)			1967	1977	1982	1987	1997	2003	2003
1	एकूण पशुधन	हजार	419	523	540	602	730	592	592
2	दुभत्या गायी	--"--	उ.ना.	39	39	53	51	38	38
3	दुभत्या म्हशी	--"--	उ.ना.	10	13	14	19	18	18
4	शेळया व मेंढया	--"--	उ.ना.	115	148	185	188	168	168
5	कोंबडया व तत्सम पक्षी	--"--	138	137	169	177	274	296	296
आठ मत्स्य व्यवसाय									
1	एकूण मत्स्य उत्पादन	मे. टन	उ.ना.	उ.ना.	425	1000	2992	2970	3000
2	मच्छीमार सहकारी संस्था	संख्या	0	0	0	0	0	38	39
3	संस्थातील सभासद	संख्या	0	0	0	0	0	2244	2365

तक्ता क्रमांक - 1.1 (पुढे चालु)

निवडक निर्देशक

जिल्हा - वर्धा

संदर्भ कालावधी- 1960 ते 2007

अनु.	बाब	परिमाण	संदर्भ वर्ष						
			1960-61	1970-71	1980-81	1990-91	2000-01	2005-06	2006-07
(1)	(2)	(3)	(4)	(5)	(6)	(7)	(8)	(9)	(10)
नऊ सहकार क्षेत्र									
1 संस्था									
1.1	कृषि पतसंस्था	संख्या	419	419	408	404	402	403	403
1.2	बिगर कृषि पतसंस्था	संख्या	44	419	223	110	275	278	271
1.3	उत्पादक संस्था	संख्या	103	302	319	776	572	532	535
1.4	पणन संस्था	संख्या	उ.ना.	उ.ना.	उ.ना.	उ.ना.	14	14	14
1.5	सामाजिक सेवा संस्था	संख्या	उ.ना.	उ.ना.	उ.ना.	उ.ना.	294	481	542
2 सभासद									
2.1	कृषि पतसंस्था	संख्या हजारात	31	62	139	125	180	173	176
2.2	बिगर कृषि पतसंस्था	संख्या हजारात	3	7	22	22	123	171	194
2.3	उत्पादक संस्था	संख्या हजारात	9	23	33	106	92	55	55
2.4	पणन संस्था	संख्या हजारात	उ.ना.	उ.ना.	उ.ना.	उ.ना.	13	13	13
2.5	सामाजिक सेवा संस्था	संख्या हजारात	उ.ना.	उ.ना.	उ.ना.	उ.ना.	25	25	25
3 खेळते भांडवल									
3.1	कृषि पतसंस्था	लाख रुपये	140	1003	2108	5943	42255	76540	9384
3.2	बिगर कृषि पतसंस्था	लाख रुपये	16	84	432	2332	27989	43103	34701
3.3	उत्पादक संस्था	लाख रुपये	15	87	543	6341	11244	10509	10115
3.4	पणन संस्था	लाख रुपये	उ.ना.	उ.ना.	उ.ना.	उ.ना.	515	506	529
3.5	सामाजिक सेवा संस्था	लाख रुपये	उ.ना.	उ.ना.	उ.ना.	उ.ना.	938	859	891
4 दिलेली कर्जे									
4.1	शेती पतसंस्था	लाख रुपये	112	830	532	973	23528	3095	3194
4.2	बिगर शेती पतसंस्था	लाख रुपये	उ.ना.	उ.ना.	उ.ना.	1047	16590	14537	15779
4.3	उत्पादक संस्था	लाख रुपये	उ.ना.	उ.ना.	उ.ना.	उ.ना.			
4.4	पणन संस्था	लाख रुपये	उ.ना.	उ.ना.	उ.ना.	उ.ना.			
4.5	सामाजिक सेवा संस्था	लाख रुपये	उ.ना.	उ.ना.	उ.ना.	उ.ना.			
दहा विजेचा वापर									
1	घरगुती	हजार कि.वॅ.तास	797	4243	7530	46429	105444	106910	127714
2	वाणिज्यिक	हजार कि.वॅ.तास	112	1732	4830	7931	12698	14090	15479
3	औद्योगिक	हजार कि.वॅ.तास	1200	23811	51390	81118	336470	652700	714591
4	कृषि	हजार कि.वॅ.तास	962	-	20310	12902	47501	60160	60322
5	इतर	हजार कि.वॅ.तास	838	7325	6550	27944	79005	109330	108857
6	एकूण	हजार कि.वॅ.तास	22146	37111	90610	176324	581118	943190	1026963
7	विद्युतीकरण झालेली गावे	संख्या	86	430	1011	1245	1282	1284	1284

तक्ता क्रमांक - 1.1 (पुढे चालु)

निवडक निर्देशक

जिल्हा - वर्धा

संदर्भ कालावधी- 1960 ते 2007

अनु.	बाब	परिमाण	संदर्भ वर्ष						
			1960-61	1970-71	1980-81	1990-91	2000-01	2005-06	2006-07
(1)	(2)	(3)	(4)	(5)	(6)	(7)	(8)	(9)	(10)

अकरा वाहतूक व दळणवळण

1	रस्त्यांची एकूण लांबी	कि.मी.	537	1125	2296	2558	3183	3856	4537
2	दर 100 चौ.कि.मी. क्षेत्रामागे रस्त्यांची लांबी	कि.मी.	8.50	17.80	36.40	44.78	50.54	64.26	71.91
3	दरलाख लोकसंख्ये मागे रस्त्यांची लांबी,	कि.मी.	85	177	294	265	298	320	367
4	एकूण मालवाहतूक वाहने	संख्या	9	3662	608	806	615	5791	6510
5	एकूण प्रवासी वाहने	संख्या	19	15027	5283	19226	48873	84863	96715
6	रेल्वे मार्गाची एकूण लांबी	कि.मी.	174	174	174	397	397	397	397
7	डाक कार्यालये	संख्या	124	144	173	182	185	185	185
8	तार कार्यालये	संख्या	9	12	39	11	11	19	1
9	दूरध्वनी	संख्या	416	उ.ना.	उ.ना.	3790	31157	49164	51760

बारा नोंदणीकृत कारखाने व रोजगार

1	चालू कारखाने	संख्या	40	40	48	130	166	143	133
2	कामगारांची दैनिक उपस्थिती	संख्या हजारात	7416	6409	7528	9288	10015	6916	6716

तेरा शिक्षण

1	प्राथमिक								
1.1	संस्था	संख्या	712	868	932	1000	1055	1057	1057
1.2	विद्यार्थी	हजारात	19	93	129	141	125	122	122
1.3	शिक्षक	संख्या	2013	3008	3294	3849	4184	4146	4171
1.4	प्रति शिक्षक विद्यार्थी	संख्या	9	31	39	37	31	30	30
2	माध्यमिक व उच्च माध्यमिक								
2.1	संस्था	संख्या	56	106	120	137	251	264	264
2.2	विद्यार्थी	हजारात	20	41	63	51	141	144	145
2.3	शिक्षक	संख्या	824	1757	2122	1615	4149	4588	4607
2.4	प्रति शिक्षक विद्यार्थी	संख्या	24	23	30	32	34	31	31
3	महाविद्यालये								
3.1	संस्था	संख्या	3	7	7	12	36	46	48
3.2	विद्यार्थी	हजारात	1	5	6	14	21	21	21
3.3	शिक्षक	संख्या	31	184	187	352	680	606	625
3.4	प्रति शिक्षक विद्यार्थी	संख्या	32	27	32	36	31	35	34

तक्ता क्रमांक - 1.1 (पुढे चालु)

निवडक निर्देशक

जिल्हा - वर्धो

संदर्भ कालावधी- 1960 ते 2007

अनु.	बाब	परिमाण	संदर्भ वर्ष						
			1960-61	1970-71	1980-81	1990-91	2000-01	2005-06	2006-07
(1)	(2)	(3)	(4)	(5)	(6)	(7)	(8)	(9)	(10)

चौदा सार्वजनिक आरोग्य

1	दवाखाने	संख्या	5	37	59	45	48	44	44
2	रुग्णालये	संख्या	9	7	9	14	11	11	11
3	प्राथमिक आरोग्य केंद्रे	संख्या	5	8	8	27	27	27	27
4	प्राथमिक आरोग्य उपकेंद्रे	संख्या	उ.ना.	उ.ना.	उ.ना.	उ.ना.	181	180	180
5	खाटा	संख्या	289	671	1089	1459	895	891	1525
6	दर लाख लोकसंख्येमागे खाटा	संख्या	46	86	140	157	74	72	123

पंधरा संकीर्ण

1	बँक शाखा	संख्या	15	30	68	135	146	131	131
2	दूरदर्शन केबल चालक	संख्या	उ.ना.	उ.ना.	उ.ना.	उ.ना.	उ.ना.	122	117
3	दूरदर्शन केबल धारक	संख्या	उ.ना.	उ.ना.	उ.ना.	उ.ना.	उ.ना.	18624	17783
4	गोबर गॅस संयंत्रे	संख्या	उ.ना.	उ.ना.	उ.ना.	8520	11856	13654	12851

आधार :- जिल्हा सांख्यिकी कार्यालय,

तक्ता क्रमांक - 2.1

लोकसंख्या विषयक निवडक आकडेवारी

जिल्हा-वर्धा

अ. क्र.	बाब/ तहसील	ग्रामीण/ नागरी	क्षेत्र चौ. कि.मी.	लोकसंख्या			कुटुंबांची संख्या '	लोक संख्येची घनता	स्त्री पुरुष प्रमाण	गावांची संख्या
				एकूण	पुरुष	स्त्रिया				
(1)	(2)	(3)	(4)	(5)	(6)	(7)	(8)	(9)	(10)	(11)
		एकूण	519	73594	38037	35557	16156	142	935	158
1	आष्टी	ग्रामीण	519	73594	38037	35557	16156	142	935	158
		नागरी	0	0	0	0	0	0	0	0
		एकूण	713	88720	45592	43128	19735	124	946	121
2	कारंजा	ग्रामीण	713	88720	45592	43128	19735	124	946	121
		नागरी	0	0	0	0	0	0	0	0
		एकूण	915	143498	74088	69410	31410	157	937	220
3	आर्वी	ग्रामीण	908	102923	53073	49850	23361	113	939	220
		नागरी	7	40575	21015	19560	8049	5796	931	0
		एकूण	754	133078	68444	64634	29138	176	944	172
4	सेलु	ग्रामीण	747	120026	61720	58306	26448	161	945	172
		नागरी	7	13052	6724	6328	2690	1865	941	0
		एकूण	774	314537	162741	151796	63812	406	933	152
5	वर्धा	ग्रामीण	766	187865	97174	90691	41927	245	933	152
		नागरी	8	126672	65567	61105	26885	15834	932	0
		एकूण	677	155214	80106	75108	34202	229	938	150
6	देवळी	ग्रामीण	673	102814	52977	49837	23263	153	941	150
		नागरी	4	52400	27129	25271	10939	13100	932	0
		एकूण	906	212478	109980	102498	45706	235	932	187
7	हिंगण घाट	ग्रामीण	893	120136	62035	58101	26730	135	937	187
		नागरी	13	92342	47945	44397	18976	7103	926	0
		एकूण	910	115617	60002	55615	25343	127	927	222
8	समुद्र पूर	ग्रामीण	910	115617	60002	55615	25343	127	927	222
		नागरी	0	0	0	0	0	0	0	0
		एकूण	6168	1236736	638990	597746	270502	201	935	1382
एकूण जिल्हा		ग्रामीण	6129	911695	470610	441085	202963	149	937	1382

तक्ता क्रमांक - 2.1

लोकसंख्या विषयक निवडक आकडेवारी

जिल्हा-वर्धा

अ. क्र.	बाब/ तहसील	ग्रामीण/ नागरी	शहरांची संख्या	साक्षरता (%)			मागासवर्गीय लोकसंख्या (%)		प्रक्षेपित लोकसंख्या (1मार्च 2007)
				एकूण	पुरुष	स्त्रिया	अनुसूचित जाती	अनुसूचित जमाती	
(1)	(2)	(3)	(12)	(13)	(14)	(15)	(16)	(17)	(18)
		एकूण	0	78.53	85.72	70.83	12.10	12.70	69076
1	आष्टी	ग्रामीण	0	78.53	85.72	70.83	12.10	12.70	69076
		नागरी	0	0.00	0.00	0.00	0.00	0.00	0
		एकूण	0	76.18	84.32	67.58	8.60	15.20	91728
2	कारंजा	ग्रामीण	0	76.18	84.32	67.58	8.60	15.20	91728
		नागरी	0	0.00	0.00	0.00	0.00	0.00	0
		एकूण	1	78.07	85.59	70.04	13.20	15.70	146212
3	आर्वी	ग्रामीण	0	74.49	82.86	65.56	13.10	19.30	104863
		नागरी	1	87.06	92.48	81.30	13.30	6.60	41349
		एकूण	1	77.02	85.13	68.44	10.60	16.70	137317
4	सेलु	ग्रामीण	0	76.32	84.57	67.57	10.50	17.00	123846
		नागरी	1	83.42	90.17	76.34	11.20	14.00	13471
		एकूण	2	83.41	89.20	77.23	12.70	8.90	335107
5	वर्धा	ग्रामीण	0	79.01	85.71	71.86	12.70	11.10	200159
		नागरी	2	89.79	94.24	85.03	12.80	5.70	134948
		एकूण	2	80.62	87.63	73.13	19.10	11.70	158083
6	देवळी	ग्रामीण	0	77.31	84.94	69.19	17.50	14.90	104715
		नागरी	2	87.02	92.83	80.80	22.10	5.50	53368
		एकूण	1	82.25	89.40	74.61	12.80	10.20	220625
7	हिंगण घाट	ग्रामीण	0	76.64	85.29	67.41	12.90	12.10	124741
		नागरी	1	89.39	94.61	83.79	12.80	7.70	95884
		एकूण	0	76.00	84.44	66.90	10.70	16.50	119947
8	समुद्र पूर	ग्रामीण	0	76.00	84.44	66.90	10.70	16.50	119947
		नागरी	0	0.00	0.00	0.00	0.00	0.00	0
		एकूण	7	80.10	87.20	72.50	12.80	12.50	1278095
एकूण जिल्हा		ग्रामीण	0	76.90	84.80	68.60	12.30	14.60	939075

आधार - जनगणना 2001

तक्ता क्रमांक - 2.2
लोकसंख्या वृद्धीदर

जनगणना वर्ष	ग्रामीण/नागरी	लोकसंख्या			दशवार्षिक वृद्धीदर	वार्षिक चक्रवाढ वृद्धीदर
		एकूण	पुरुष	स्त्रिया		
1	2	3	4	5	6	7
1951	एकूण	538903	271751	267152	-	-
	ग्रामीण	413051	207228	205823	-	-
	नागरी	125852	64523	61329	-	-
1961	एकूण	634277	322894	311383	17.70	4.29
	ग्रामीण	484262	244633	239629	17.24	13.48
	नागरी	150015	78261	71754	19.20	-14.42
1971	एकूण	779562	400040	379522	22.91	3.18
	ग्रामीण	588460	299773	288687	21.52	7.71
	नागरी	191102	100267	90835	27.39	-6.00
1981	एकूण	926616	475696	450920	18.86	2.69
	ग्रामीण	695106	355774	339332	18.12	5.70
	नागरी	231510	119922	111588	21.14	-3.36
1991	एकूण	1067357	550370	516987	15.19	2.37
	ग्रामीण	783840	403503	380337	12.77	4.57
	नागरी	283517	146867	136650	22.46	-2.01
2001	एकूण	1236736	638990	597746	15.87	2.19
	ग्रामीण	911695	470610	441085	16.31	3.96
	नागरी	325041	168380	156661	14.65	-1.34
2011 प्रक्षेपित	एकूण	1433006	740398	692608	15.87	2.07
	ग्रामीण	1060392	547366	513026	16.31	3.55
	नागरी	372614	193032	179582	14.64	-0.89

तक्ता क्रमांक - 2.3

शहरांची वर्गवारी आणि त्यांची लोकसंख्या

जिल्हा- वर्धा

संदर्भ वर्ष : 2001

अ. क्र.	शहराचे नाव	शहराचे वर्गीकरण	लोकसंख्या			लोकसंख्या वाढीचा दशवार्षिक वृद्धीदर
			एकूण	पुरुष	स्त्रिया	
1	2	3	4	5	6	7
1	वर्धा	अ वर्ग न.पा.	111118	57499	53619	7.90
2	आर्वी	ब वर्ग न.पा.	40575	21015	19560	9.88
3	हिंगणघाट	ब वर्ग न.पा.	92342	47945	44397	17.31
4	सिंदी	क वर्ग न.पा.	13052	6724	6328	13.73
5	देवळी	क वर्ग न.पा.	15878	8151	7727	15.61
6	पुलगाव	क वर्ग न.पा.	36522	18978	17544	-7.96
7	सिंधी मेघे	गणना शहर	15554	8068	7486	--
एकूण नागरी			325041	168380	156661	14.65

टिप - सिंदी मेघे उर्फ हिंद नगर हे संन 1991 च्या जनगणनेत ग्रामीण होते जनगणना 2001 मध्ये शहर घोषित करण्यात आले त्यामुळे रकाना 7 मध्ये वृद्धी दर देण्यात आलेला नाही.

आधार - भारताची जनगणना.

मुख्य व सीमांतिक काम करणा-यांचे उद्योग गटनिहाय वर्गीकरण

जिल्हा - वर्धा

संदर्भ वर्ष : 2001

अ. क्र.	काम करणा-यांचे क्षेत्र	एकूण	ग्रामीण	नागरी
1	2	3	4	5
मुख्य काम करणारे				
1	शेतकरी	123306	119944	3362
2	शेतमजूर	157229	151151	6078
3	वस्तुनिर्माण प्रक्रिया, सेवा व दुरुस्त्या इ. घरगुती उद्योगात काम करणारे	8257	6265	1992
4	इतर काम करणारे	142538	69677	72861
5	एकूण मुख्य काम करणारे	431330	347037	84293
सीमांतिक काम करणारे				
6	शेतकरी	15603	15210	393
7	शेतमजूर	81829	75821	6008
8	वस्तुनिर्माण प्रक्रिया, सेवा व दुरुस्त्या इ. घरगुती उद्योगात काम करणारे	2977	2220	757
9	इतर काम करणारे	18612	9625	8987
10	एकूण सीमांतिक काम करणारे	119021	102876	16145
काम करणा-यांचे वर्गीकरण				
11	एकूण काम करणारे	550351	449913	100438
12	काम करणा-यांची एकूण लोकसंख्येशी टक्केवारी	44.50	49.35	30.90
13	एकूण काम न करणारे	686385	461782	224603
14	काम न करणा-यांची एकूण लोकसंख्येशी टक्केवारी	55.50	50.65	69.10
15	जिल्ह्याची एकूण लोकसंख्या	1236736	911695	325041

आधार - भारताची जनगणना 2001

तक्ता क्रमांक - 2.5
धर्म व वयोगटानुसार लोकसंख्या

जिल्हा - वर्धा

संदर्भ वर्ष : 2001

अ.क्र.	बाब	एकूण	ग्रामीण	नागरी
(1)	(2)	(3)	(4)	(5)
धर्मानुसार		(आकडे शंभरात)		
1	बौद्ध	1696	1252	444
2	ख्रिश्चन	26	16	10
3	हिंदू	10062	7584	2478
4	जैन	60	14	46
5	मुस्लिम	476	215	261
6	शीख	18	12	6
7	इतर	29	24	5
	सर्व धर्म (एकूण)	12367	9117	3250
वयोगटानुसार (वर्षे)				
1	0 - 6	155612	118439	37173
2	7 - 14	203741	152179	51562
2	15 - 19	127041	92263	34778
3	20 - 24	113211	80684	32527
4	25 - 29	104311	75011	29300
5	30 - 34	93973	67943	26030
6	35 - 39	88278	64206	24072
7	40 - 49	131933	95254	36679
8	50 - 59	82139	59290	22849
9	60 वर्षावरील	135153	105271	29882
10	वय अनिर्देशित	1344	1155	189
	सर्व वयोगट (एकूण)	1236736	911695	325041

आधार - भारताची जनगणना

तक्ता क्रमांक - 2.6

दारिद्र्य रेषेखालील ग्रामीण कुटुंबे

जिल्हा :- वर्धा

संदर्भ - 1998.

अ. क्र	तालुका	ग्रामीण कुटुंबाची एकूण संख्या	दारिद्र्य रेषेखालील ग्रामीण कुटुंबे												दारिद्र्य रेषे-खालील एकूण कुटुंबांची संख्या	दारिद्र्य रेषे-खालील कुटुंबांची टक्केवारी
			अनुसूचित जाती			अनुसूचित जमाती			इतर			एकूण				
			शेतकरी	शेतमजूर	इतर	शेतकरी	शेतमजूर	इतर	शेतकरी	शेतमजूर	इतर	शेतकरी	शेतमजूर	इतर		
1	2	3	4	5	6	7	8	9	10	11	12	13	14	15	16	17
1	आष्टी	14193	--	--	1717	--	--	1251	--	--	5168	--	--	8136	8136	57.32
2	कारंजा	19238	--	--	1331	--	--	2009	--	--	8923	--	--	12263	12263	63.74
3	आर्वी	23765	--	--	3110	--	--	3355	--	--	8992	--	--	15457	15457	65.04
4	सेलु	23444	--	--	1768	--	--	2008	--	--	4757	--	--	8533	8533	36.4
5	वर्धा	35836	--	--	2811	--	--	2504	--	--	8075	--	--	13390	13390	37.36
6	देवळी	22869	--	--	2422	--	--	1313	--	--	7853	--	--	11588	11588	50.67
7	हिंगणघाट	19231	--	--	2210	--	--	2125	--	--	5390	--	--	9725	9725	50.67
8	समुद्रपूर	23424	--	--	1821	--	--	1996	--	--	5970	--	--	9787	9787	41.78
एकूण		182000	--	--	17190	--	--	16561	--	--	55128	--	--	88879	88879	48.83

आधार:- प्रकल्प अधिकारी, जिल्हा ग्रामीण विकास यंत्रणा, वर्धा.

टिप:- शेतकरी व शेतमजुरांची स्वतंत्र माहिती उपलब्ध नाही.

तक्ता क्रमांक - 3.1

क्षेत्रवार जिल्हा उत्पन्न व दरडोई जिल्हा उत्पन्न - चालू किंमतीनुसार

जिल्हा-वर्धा

संदर्भ वर्ष : 2004-05 व 2005-06

(लाख रू)

अ. क्र.	क्षेत्र	वर्ष 2004-05 @		वर्ष 2005-06 @	
		स्थूल जिल्हा उत्पन्न	निव्वळ जिल्हा उत्पन्न	स्थूल जिल्हा उत्पन्न	निव्वळ जिल्हा उत्पन्न
(1)	(2)	(3)	(4)	(5)	(6)
1.1	कृषी	70749	67371	83944	79936
1.2	वन संवर्धन	5191	5084	4145	4060
1.3	मासेमारी	1336	1187	1347	1197
1.4	खाण व दगड खाणकाम	764	648	764	648
प्राथमिक क्षेत्र एकूण		78040	74290	90200	85841
2.1	नोंदणीकृत उद्योग	19071	14943	19724	15455
2.2	अनोंदणीकृत उद्योग	12079	8727	13233	9562
2.3	बांधकाम	31663	30919	38803	37891
2.4	बीज, गॅस व पाणीपुरवठा	5344	3309	5680	3517
द्वितीय क्षेत्र एकूण		68157	57898	77440	66424
3.1	रेल्वे	4633	3458	5229	3914
3.2	परिवहन, साठवणूक	11627	9281	13724	10955
3.3	दळणवळण	9658	7812	11173	9037
3.4	व्यापार व उपाहारगृहे	57747	56206	66743	64961
3.5	बँका व विमा उद्योग	34329	32864	38741	37088
3.6	व्यवसाय सेवा	37028	33677	38815	35303
3.7	सार्वजनिक प्रशासन	18536	16042	21361	18487
3.8	इतर सेवा	35456	32536	38729	35539
तृतीय क्षेत्र एकूण		209014	191876	234514	215284
एकूण जिल्हा उत्पन्न		355211	324065	402155	367549
दरडोई जिल्हा उत्पन्न(रु)		27376	24975	30597	27964
एकूण राज्य उत्पन्न		37883889	33825401	43241313	38624067
दरडोई राज्य उत्पन्न (रु)		36936	32979	41514	37081
एकूण जिल्हा उत्पन्नाची राज्य उत्पन्नाशी टक्केवारी		0.94	0.96	0.93	0.95

टिप : 1) * अस्थायी @ प्रारंभिक 2) आकडे पूर्णांकात दिल्याने बेरजा जुळतीलच असे नाही.

आधार - अर्थ व सांख्यिकी संचालनालय, मुंबई

तक्ता क्रमांक - 3.2

क्षेत्रवार जिल्हा उत्पन्न व दरडोई जिल्हा उत्पन्न - स्थिर किंमतीनुसार (1999-00)

जिल्हा - वर्धा

संदर्भ वर्ष : 2004-05 व 2005-06

(लाख रु)

अ. क्र.	क्षेत्र	वर्ष 2004-05 *		वर्ष 2005-06 @	
		स्थूल जिल्हा उत्पन्न	निव्वळ जिल्हा उत्पन्न	स्थूल जिल्हा उत्पन्न	निव्वळ जिल्हा उत्पन्न
(1)	(2)	(3)	(4)	(5)	(6)
1.1	कृषी	54912	52392	68563	65416
1.2	वन संवर्धन	4175	4065	2823	2748
1.3	मासेमारी	868	757	838	731
1.4	खाण व दगड खाणकाम	622	526	526	444
प्राथमिक क्षेत्र एकूण		60578	57740	72750	69340
2.1	नोंदणीकृत उद्योग	14786	11415	15016	11592
2.2	अनोंदणीकृत उद्योग	9957	7325	10566	7773
2.3	बांधकाम	23086	22438	26095	25362
2.4	बीज, गॅस व पाणीपुरवठा	6070	4012	6002	3967
द्वितीय क्षेत्र एकूण		53899	45190	57678	48694
3.1	रेल्वे	4037	3220	4377	3505
3.2	परिवहन, साठवणूक	9587	7669	10455	8363
3.3	दळणवळण	12666	10808	13984	12043
3.4	व्यापार व उपाहारगृहे	4628	45178	51411	50027
3.5	बँका व विमा उद्योग	29302	28122	31770	30491
3.6	व्यवसाय सेवा	26945	24414	28174	25527
3.7	सार्वजनिक प्रशासन	14662	12563	16642	14259
3.8	इतर सेवा	28803	26420	30720	28179
तृतीय क्षेत्र एकूण		172429	158494	187533	172394
एकूण जिल्हा उत्पन्न		286906	261424	317961	290428
दरडोई जिल्हा उत्पन्न(रु)		22111	20148	24191	22096
एकूण राज्य उत्पन्न		31083689	27733929	33942498	30295239
दरडोई राज्य उत्पन्न (रु)		30306	27040	32587	29085
एकूण जिल्हा उत्पन्नाची एकूण राज्य उत्पन्नाशी टक्केवारी		0.92	0.94	0.94	0.96

टिप : 1) * अस्थायी @ प्रारंभिक 2) आकडे पूर्णांकात दिल्याने बेरजा जुळतीलच असे नाही.

आधार - अर्थ व सांख्यिकी संचालनालय, मुंबई

तक्ता क्रमांक - 4.1

निवडक कृषि मालाच्या सरासरी घाऊक किंमती.

जिल्हा - वर्धा

संदर्भ वर्ष - 2006-07

अ. क्र.	कृषि मालाचे नांव	कृषिमालाचा वाण	मासिक सरासरी घाऊक किंमती (प्रति विंटल मूल्य रुपये)						
			एप्रिल 2006	मे 2006	जून 2006	जुलै 2006	ऑगस्ट 2006	सप्टेंबर 2006	ऑक्टोबर 2006
(1)	(2)	(3)	(4)	(5)	(6)	(7)	(8)	(9)	(10)
1	गहू	सरबती	930	950	950	720	950	1020	942
2	बाजरी	देशी	750	800	700	670	820	875	700
3	हरभरा	देशी	2095	2100	2100	2106	2440	2886	2787
4	तूर	गावरान	2305	2000	1800	1676	1774	1986	1840
5	उडीद	देशी	3000	3100	3150	2800	3228	3200	3052
6	तीळ	पांढरी	3050	3100	3100	3200	3500	3350	3200
7	ज्वारी	संकरित	690	690	605	496	504	556	470
8	मूग	गजर	2750	2700	2700	2700	3200	2675	2600
9	भुईमूग	एचबी	2250	2200	1850	1600	1484	1690	1780
10	जवस	मध्यम	2240	2285	2100	1931	1960	1886	1902
11	सोयाबीन	पिवळा	1500	1490	1490	1206	1254	1211	1159
12	कापूस	एच - 4	0	0	0	0	0	0	0

अ. क्र.	कृषि मालाचे नांव	कृषि मालाचा वाण	मासिक सरासरी घाऊक किंमती (प्रति विंटल मूल्य रुपये)						
			नोव्हेंबर 2006	डिसेंबर 2006	जानेवारी 2007	फेब्रुवारी 2007	मार्च 2007	वर्षाची सरासरी	मागील वर्षाची
(1)	(2)	(3)	(12)	(12)	(13)	(14)	(15)	(16)	(17)
1	गहू	संकरित	1159	1047	1031	975	924	967	848
2	बाजरी	संकरित	750	875	890	850	800	790	उ. ना.
3	हरभरा	संकरित	2125	1976	2085	2093	2090	2240	1811
4	तूर	गावरान	1745	1650	2170	2188	2330	1955	1751
5	उडीद	संकरित	3000	3000	2750	2700	2810	2983	1837
6	तीळ	पांढरी	3100	3000	3100	3050	3000	3146	3008
7	ज्वारी	संकरित	569	670	691	650	689	607	484
8	मूग	गजर	2400	2844	2600	2750	2800	2727	1767
9	भुईमूग	एचबी	1900	2000	2100	2150	2200	1934	1927
10	जवस	मध्यम	0	0	0	2035	2212	2061	1929
11	सोयाबीन	पिवळा	1276	1321	1353	1383	1495	1345	1165
12	कापूस	एच - 4	1923	1925	1827	1981	2104	1952	1197

आधार- कृषि उत्पन्न बाजार समित्या, जिल्हा वर्धा

अ. क्र.	वस्तूचे नाव व प्रत	परिमाण	एप्रिल 2006	मे 2006	जून 2006	जुलै 2006	ऑगस्ट 2006	सप्टेंबर 2006	ऑक्टोबर 2006
(1)	(2)	(3)	(4)	(5)	(6)	(7)	(8)	(9)	(10)
1	तांदूळ उत्तम	किलो	20.00	20.00	20.00	20.00	24.00	20.00	24.00
2	गहू उत्तम	किलो	9.50	9.50	13.00	13.00	12.00	12.00	13.00
3	गव्हाचे पीठ	किलो	11.00	11.00	14.00	14.00	13.00	13.00	14.00
4	ज्वारी (संकरित)	किलो	7.00	7.00	7.00	7.00	8.00	6.00	8.00
5	ज्वारी (देशी)	किलो	13.00	13.00	13.00	13.00	12.00	8.00	13.00
6	बाजरी मध्यम	किलो	10.00	10.00	10.00	10.00	10.00	9.00	10.00
7	काबुली चणा (अख्खा)	किलो	44.00	44.00	44.00	44.00	40.00	32.00	44.00
8	हरभराडाळ मध्यम	किलो	26.00	26.00	30.00	30.00	32.00	35.00	40.00
9	तूरडाळ मध्यम	किलो	28.00	28.00	30.00	30.00	30.00	30.00	32.00
10	मूगडाळ मध्यम	किलो	40.00	40.00	44.00	44.00	40.00	45.00	40.00
11	उडीदडाळ	किलो	42.00	42.00	48.00	52.00	48.00	40.00	52.00
12	मसूरडाळ	किलो	30.00	30.00	30.00	30.00	30.00	27.00	28.00
13	मटकी	किलो	30.00	30.00	30.00	30.00	30.00	27.00	28.00
14	पांढरा वाटाणा	किलो	20.00	20.00	20.00	20.00	22.00	20.00	22.00
15	साबुदाणा	किलो	24.00	24.00	29.00	32.00	32.00	28.00	32.00
16	शेंगदाणे	किलो	36.00	36.00	36.00	36.00	35.00	36.00	38.00
17	रवा	किलो	14.00	14.00	14.00	16.00	14.00	12.00	16.00
18	मैदा	किलो	14.00	14.00	14.00	15.00	13.00	12.00	15.00
19	पोहे	किलो	20.00	20.00	20.00	21.00	20.00	20.00	19.50
20	साखर	किलो	21.00	21.00	21.00	21.00	20.00	20.00	20.00
21	गूळ पिवळा	किलो	26.00	26.00	26.00	26.00	24.00	22.00	24.00
22	गोडेतेल भुईमुगाचे(सुटे)	किलो	56.00	56.00	56.00	56.00	58.00	58.00	60.00
23	वनस्पती तूप (सुटे)	किलो	55.00	55.00	55.00	55.00	55.00	54.00	56.00
24	खोबरेल तेल (सुटे)	100ग्रॅम	8.00	8.00	8.00	8.00	8.00	9.00	8.00
25	म्हशीचे दूध (सुटे)	लीटर	16.00	16.00	17.00	17.00	17.00	17.00	17.00
26	म्हशीचे शुध्द तूप	किलो	190.00	190.00	180.00	180.00	180.00	200.00	200.00
27	बोकडाचे मांस	किलो	150.00	150.00	150.00	140.00	140.00	140.00	140.00

तक्ता क्रमांक - 4.2 (पुढे चालु)

जिल्हा मुख्यालयातील महत्वाच्या वस्तूंच्या मासिक सरासरी किरकोळ किंमती

जिल्हा - वर्धा

संदर्भ वर्ष -2006-07

अ. क्र.	वस्तूचे नाव व प्रत	परिमाण	नोव्हेंबर 2006	डिसेंबर 2006	जानेवारी 2007	फेब्रुवारी 2007	मार्च 2007	वर्षाची सरासरी	मागील वर्षाची सरासरी
(1)	(2)	(3)	(11)	(12)	(13)	(14)	(15)	(16)	(17)
1	तांदूळ	किलो	24.00	24.00	24.00	24.00	24.00	22.33	19.50
2	गहू	किलो	13.00	13.00	13.00	14.00	12.00	12.25	9.42
3	गव्हाचे पीठ	किलो	14.00	14.00	14.00	15.00	13.00	13.33	10.00
4	ज्वारी (संकरित)	किलो	8.00	8.00	8.00	8.00	8.00	7.50	6.63
5	ज्वारी (देशी)	किलो	15.00	15.00	12.00	12.00	12.00	12.58	13.04
6	बाजरी	किलो	10.00	10.00	10.00	10.00	10.00	9.92	9.96
7	काबुली चणा (अख्खा)	किलो	44.00	44.00	44.00	44.00	44.00	42.67	41.33
8	हरभरा डाळ	किलो	42.00	42.00	36.00	36.00	36.00	34.25	23.33
9	तूरडाळ	किलो	30.00	28.00	28.00	32.00	32.00	29.83	27.58
10	मूगडाळ	किलो	48.00	48.00	42.00	40.00	40.00	42.58	27.58
11	उडीदडाळ	किलो	52.00	52.00	48.00	48.00	48.00	47.67	25.42
12	मसूरडाळ	किलो	28.00	28.00	26.00	26.00	26.00	28.25	29.17
13	मटकी	किलो	26.00	27.00	26.00	26.00	26.00	28.00	26.00
14	पांढरा वाटाणा	किलो	20.00	20.00	18.00	20.00	20.00	20.17	18.17
15	साबुदाणा	किलो	32.00	32.00	32.00	32.00	32.00	30.08	23.83
16	शेंगदाणे	किलो	38.00	38.00	40.00	48.00	48.00	38.75	32.00
17	रवा	किलो	18.00	18.00	18.00	18.00	18.00	15.83	12.92
18	मेदा	किलो	17.00	17.00	17.00	17.00	17.00	15.17	13.00
19	पोहे	किलो	20.00	20.00	20.00	20.00	20.00	20.04	20.00
20	साखर	किलो	20.00	19.00	19.00	16.00	16.00	19.50	19.29
21	गूळ पिवळा	किलो	24.00	24.00	20.00	20.00	20.00	23.50	23.50
22	गोडेतेल भुईमुगाचे(सुटे)	किलो	62.00	64.00	66.00	70.00	72.00	61.17	56.67
23	वनस्पती तूप (सुटे)	किलो	56.00	56.00	60.00	65.00	65.00	57.25	55.00
24	खोबरेल तेल (सुटे)	100ग्रॅम	8.00	8.00	8.00	8.00	8.00	8.08	9.15
25	म्हशीचे दूध (सुटे)	लीटर	17.00	17.00	17.00	17.00	17.00	16.83	16.00
26	म्हशीचे शुध्द तूप	किलो	200.00	200.00	200.00	200.00	200.00	193.33	193.67
27	बोकडाचे मांस	किलो	140.00	140.00	140.00	140.00	140.00	142.50	120.83

तक्ता क्रमांक - 4.2 (पुढे चालु)

जिल्हा मुख्यालयातील महत्वाच्या वस्तूंच्या मासिक सरासरी किरकोळ किंमती

जिल्हा - वर्धा

संदर्भ वर्ष -06-07

अ. क्र.	वस्तूचे नाव व प्रत	परिमाण	एप्रिल 2006	मे 2006	जून 2006	जुलै 2006	ऑगस्ट 2006	सप्टेंबर 2006	ऑक्टोबर 2006
(1)	(2)	(3)	(4)	(5)	(6)	(7)	(8)	(9)	(10)
28	कोंबडी (ब्रॉयलर) न सोललेली	किलो	60.00	60.00	60.00	60.00	60.00	50.00	60.00
29	ताजे मासे (स्थानिक)	किलो	60.00	60.00	60.00	80.00	80.00	60.00	80.00
30	अंडी कोंबडीची (सुधारित)	डझन	18.00	18.00	20.00	22.00	20.00	18.00	24.00
31	आयोडीनयुक्त मीठ	किलो	8.00	8.00	8.00	8.00	8.00	7.50	9.00
32	हळद पावडर (सुटी)	100 ग्रॅम	10.00	10.00	10.00	10.00	10.00	8.00	10.00
33	गरम मसाला पावडर (स्थानिक)	100 ग्रॅम	10.00	10.00	10.00	10.00	11.00	12.00	10.00
34	बटाटे	किलो	10.00	12.00	12.00	12.00	12.00	12.00	15.00
35	कांदे	किलो	6.00	6.00	5.00	8.00	8.00	6.00	8.00
36	लसूण	100 ग्रॅम	4.00	5.00	5.00	8.00	8.00	6.00	8.00
37	केळी (जळगाव)	डझन	15.00	15.00	15.00	15.00	15.00	15.00	12.00
38	सफरचंद	किलो	60.00	60.00	60.00	100.00	80.00	80.00	60.00
39	चहापत्ती	किलो	120.00	120.00	120.00	120.00	120.00	140.00	120.00
40	रॉकेल (खु.बा.)	लीटर	11.50	11.50	12.00	12.00	12.00	12.00	12.00
41	रॉकेल (स्व.धा.दु.)	लीटर	9.55	9.55	9.55	9.55	9.55	9.55	9.55
42	पेट्रोल	लीटर	47.95	47.95	47.95	51.48	51.48	51.48	51.48
43	काडेपेटी	1 नग	0.50	0.50	0.50	0.50	0.50	0.50	0.50
44	धुण्याचा साबण	250ग्रॅम	7.00	7.00	7.00	7.00	7.00	7.00	7.00
45	प्रसाधन साबण	1 वडी	13.00	13.00	13.00	13.00	13.00	13.00	13.00
46	ब्रेड (स्थानिक)	400 ग्रॅम	8.50	8.50	8.50	8.50	8.50	8.50	8.50
47	गॅस सिलिंडर (स्वयंपाकाचा)	प्रत्येकी	302.11	302.11	302.11	302.11	302.11	302.11	302.11
48	टाल्कम पावडर (पॉन्डस/तत्सम)	100 ग्रॅम	28.00	28.00	28.00	28.00	28.00	28.00	28.00
49	टुथ पेस्ट (कोलगेट साधी/ तत्सम)	100 ग्रॅम	25.00	25.00	25.00	25.00	25.00	25.00	25.00
50	सोने (स्टॅण्डर्ड)	10 ग्रॅम	8200	8200	8400	8400	8400	8600	8700
51	चांदी	10 ग्रॅम	190	190	190	190	190	190	190

तक्ता क्रमांक - 4.2 (पुढे चालु)

जिल्हा मुख्यालयातील महत्वाच्या वस्तूंच्या मासिक सरासरी किरकोळ किंमती

जिल्हा - वर्धा

संदर्भ वर्ष -2006-07

अ. क्र.	वस्तूचे नाव व प्रत	परिमाण	नोव्हेंबर 2006	डिसेंबर 2006	जानेवारी 2007	फेब्रुवारी 2007	मार्च 2007	वर्षाची सरासरी	मागील वर्षाची सरासरी
(1)	(2)	(3)	(11)	(12)	(13)	(14)	(15)	(16)	(17)
28	कोंबडी (ब्रॉयलर) न सोललेली	किलो	60.00	60.00	60.00	60.00	60.00	59.17	60.00
29	ताजे मासे (स्थानिक)	किलो	80.00	80.00	80.00	80.00	80.00	73.33	60.00
30	अंडी कोंबडीची (सुधारित)	डझन	28.00	26.00	26.00	30.00	28.00	23.17	22.58
31	आयोडीनयुक्त मीठ	किलो	9.00	9.00	9.00	9.00	9.00	8.46	7.50
32	हळद पावडर (सुटी)	100 ग्रॅम	10.00	10.00	10.00	10.00	10.00	9.83	10.08
33	गरम मसाला पावडर (स्थानिक)	100 ग्रॅम	11.00	11.00	11.00	11.00	11.00	10.67	11.25
34	बटाटे	किलो	16.00	16.00	12.00	16.00	10.00	12.92	10.08
35	कांदे	किलो	10.00	12.00	10.00	20.00	16.00	9.58	9.25
36	लसूण	100 ग्रॅम	8.00	8.00	10.00	8.00	8.00	7.17	3.88
37	केळी (जळगाव)	डझन	12.00	15.00	15.00	15.00	15.00	14.50	12.13
38	सफरचंद	किलो	60.00	60.00	80.00	100.00	100.00	75.00	64.08
39	चहापत्ती	किलो	120.00	120.00	120.00	120.00	120.00	121.67	125.00
40	रॉकेल (खु.बा.)	लीटर	12.00	12.00	12.00	12.00	12.00	11.92	11.15
41	रॉकेल (स्व.धा.दु.)	लीटर	9.55	9.75	9.75	9.75	9.75	9.62	9.55
42	पेट्रोल	लीटर	51.48	49.37	49.37	47.26	47.26	49.54	44.45
43	काडेपेटी	1 नग	0.50	0.50	0.50	0.50	0.50	0.50	0.50
44	धुण्याचा साबण	250ग्रॅम	7.00	7.00	7.00	7.00	7.00	7.00	7.00
45	प्रसाधन साबण	1 वडी	13.00	13.00	13.00	13.00	13.00	13.00	10.00
46	ब्रेड (स्थानिक)	400 ग्रॅम	8.50	8.50	8.50	8.50	8.50	8.50	8.50
47	गॅस सिलिंडर (स्वयंपाकाचा)	प्रत्येकी	302.11	302.11	302.11	302.11	302.11	302.11	292.63
48	टाल्कम पावडर (पॉन्डस/तत्सम)	100 ग्रॅम	28.00	28.00	28.00	28.00	28.00	28.00	28.13
49	दुध पेस्ट (कोलगेट साधी/ तत्सम)	100 ग्रॅम	25.00	25.00	25.00	25.00	25.00	25.00	25.00
50	सोने (स्टॅण्डर्ड)	10 ग्रॅम	8800	9000	9100	9100	9300	8683.33	6716.67
51	चांदी	10 ग्रॅम	200	200	200	200	200	194.17	133.33

आधार - अर्थ व सांख्यिकी संचालनालय, मुंबई

तक्ता क्रमांक - 4.3

ग्राहक किंमतीचे निर्देशांक (पायाभूत वर्ष : 2001=100)

जिल्हा :- वर्धा

केंद्र-नागपूर

संदर्भ वर्ष - 2006-07

अ. क्र.	महिना/ वर्ष	अन्नगट	पान,सुपारी तंबाखू इ.	इंधन व दिवाबत्ती	घरबांधणी	कापड, बिछाने व पादत्राणे	संकीर्ण	सर्वसाधारण निर्देशांक
1	2	4	5	6	7	8	9	10
1	एप्रिल -06	116	118	143	141	112	121	123
2	मे -06	121	119	153	141	112	122	126
3	जून-06	133	128	154	141	112	125	133
4	जुलै-06	135	127	152	144	112	126	134
5	ऑगस्ट-06	135	126	155	144	112	126	134
6	सप्टेंबर-06	137	130	140	144	112	126	134
7	ऑक्टोबर-06	142	136	136	144	115	128	137
8	नोव्हेंबर-06	137	134	144	144	114	127	135
9	डिसेंबर-06	137	134	144	144	117	127	135
10	जानेवारी-07	135	132	159	151	117	128	137
11	फेब्रुवारी-07	136	132	161	151	117	129	138
12	मार्च-07	135	132	145	151	117	128	136
वार्षिक सरासरी		133	129	149	145	114	126	134

आधार:-श्रम केंद्र,भारत सरकार,सिमला

तक्ता क्रमांक - 4.4
किंमतीचे महत्वाचे निर्देशांक

जिल्हा :-वर्धा

संदर्भ - 2006-07

अ. क्र.	महिना / वर्ष	अखिल भारतीय घाऊक किंमत निर्देशांक (पायाभूत वर्ष 1993-94)	ग्राहक किंमत निर्देशांक							
			औद्योगिक कामगारांसाठी (पायाभूत वर्ष 2001)		महाराष्ट्र (पायाभूत वर्ष 2003)		शेतमजुरांसाठी (पायाभूत वर्ष 1986-87)		शहरी अश्रमिक कर्मचाऱ्यांसाठी (पायाभूत वर्ष 1984-85)	
				अखिल भारत	ग्रामीण	नागरी	महाराष्ट्र	अखिल भारत	नागपूर	अखिल भारत
(1)	(2)	(3)	(4)	(5)	(6)	(7)	(8)	(9)	(10)	(11)
1	एप्रिल -06	199	123	120	108.13	108.52	370	360	448	465
2	मे-06	201.3	124	121	110.42	110.31	378	365	452	471
3	जून-06	203.1	126	123	110.86	112.07	382	370	462	477
4	जुलै-06	204	127	124	111.51	112.79	385	372	466	481
5	ऑगस्ट-06	205.3	129	124	113.09	113.73	390	375	471	484
6	सप्टेंबर-06	207.8	129	125	114.08	114.1	395	380	473	488
7	ऑक्टोबर-06	208.7	131	127	115.72	114.97	400	386	477	493
8	नोव्हेंबर-06	209.1	130	127	116.71	115.1	401	390	477	494
9	डिसेंबर-06	208.4	130	127	117.63	115.34	403	390	477	493
10	जानेवारी-07	208.8	131	127	119.26	116.23	406	391	476	496
11	फेब्रुवारी-07	208.9	131	128	119.05	116.28	407	392	474	497
12	मार्च-07	209.8	130	127	118.26	115.82	405	392	473	498

आधार:-1) केंद्रीय सांख्यिकीय संघटना, नवी दिल्ली. 2) आर्थिक सल्लागार, उद्योग मंत्रालय, भारत सरकार, नवी दिल्ली.

3) श्रम केंद्र, भारत सरकार, सिमला 4) कामगार आयुक्त यांचे कार्यालय, मुंबई

5) अर्थ व सांख्यिकी संचालनालय, मुंबई

तक्ता क्रमांक - 5.1
गोळा केलेला जमीन महसूल

जिल्हा - वर्धा

संदर्भ वर्ष-2006-07

(रुपये हजार)

अ. क्र.	तालुका	जमीन महसुलाची एकूण चालू मागणी	जमीन महसुलाची थकबाकी	एकूण मागणी	सूट	निलंबित वसुलीची रक्कम	वसुली पात्र रक्कम {5-(6+7)}	प्रत्यक्ष वसुली	खातेदारांची संख्या
(1)	(2)	(3)	(4)	(5)	(6)	(7)	(8)	(9)	(10)
1	आष्टी	76	13	89	0	0	89	67	15173
2	कारंजा	40	8	48	0	0	48	35	20934
3	आर्वी	89	0	89	0	0	89	88	16446
4	सेलु	83	0	83	9	0	74	74	24332
5	वर्धा	93	0	93	0	0	93	85	29641
6	देवळी	79	15	94	0	0	94	70	25544
7	हिंगणघाट	194	5	199	0	0	199	108	30942
8	समुद्रपूर	83	0	83	0	0	83	84	28756
जिल्हा एकूण		737	41	778	9	0	769	611	191768

आधार -जिल्हाधिकारी कार्यालय, वर्धा

तक्ता क्रमांक - 5.2

स्थानिक स्वराज्य संस्थांचे उत्पन्न व खर्च

जिल्हा :- वर्धा

संदर्भ वर्ष-2006-07

(रूपये हजारात)

अ. क्र.	बाब	ग्राम-पंचायत	जिल्हा परिषद	महानगर पालिका	नगर परिषदा	कटक मंडळ
(1)	(2)	(2)	(4)	(5)	(6)	(7)
	स्थानिक स्वराज्य संस्थांची संख्या	517	1	0	6	0
अ)	जमा					
1	सुरूवातीची शिल्लक	66309	407928	0	71935	0
2	चालू वर्षातील जमा					
	2.1 शासकीय अनुदाने व वर्गणी	45536	159369	0	282465	0
	2.2 सव प्रकारचे कर	72137	21836	0	74871	0
	2.3 इतर जमा	995	49694	0	71912	0
	2.4 एकूण (बाब 2.1 ते 2.3)	118668	230899	0	429248	0
	एकूण प्राप्ती (सुरूवातीची शिल्लक मिळून)	184977	638827	0	501183	0.00
ब)	खर्च					
3	चालू वर्षातील खर्च					
	3.1 सामान्य प्रशासन	25967	8209	0	52880	0
	3.2 शिक्षण	367	9544	0	23251	0
	3.3 सार्वजनिक आरोग्य	44325	19375	0	104051	0
	3.4 इतर	48194	234751	0	197951	0
	एकूण (3.1 ते 3.4)	118853	271879	0	378133	0
4	अखेरची शिल्लक	66124	366948	0	123050	0

आधार :- 1) जिल्हा परिषद, 2) ग्रामपंचायत विभाग, जिल्हा परिषद, वर्धा
3) नगरपरिषद(सर्व), वर्धा

तक्ता क्रमांक - 5.3

बँक कार्यालये, वर्गीकृत बँकांची संख्या, ठेवी व कर्जे

जिल्हा- वर्धा

संदर्भ वर्ष-2006-07

अ. क्र.	तालुका	बँकांची कार्यालये असलेली गावे व शहरे	वर्गीकृत बँका (संख्या)	वर्गीकृत बँकांची शाखा कार्यालये	वर्गीकृत बँकांच्या ठेवी (लाख रुपये)
(1)	(2)	(2)	(4)	(5)	(6)
1	आष्टी	4	2	4	उ.ना.
2	कारंजा	5	3	5	उ.ना.
3	आर्वी	6	6	10	उ.ना.
4	सेलु	8	4	8	उ.ना.
5	वर्धा	9	12	21	उ.ना.
6	देवळी	7	5	9	उ.ना.
7	हिंगणघाट	6	6	10	उ.ना.
8	समुद्रपूर	8	3	8	उ.ना.
जिल्हा एकूण		53	41	75	131740

टिप :- रकाना 6 ची तहसील निहाय स्वतंत्र माहिती उपलब्ध नाही.

आधार :- जिल्हा अग्रणी बँक, (बँक ऑफ इंडिया, वर्धा)

तक्ता क्रमांक - 5.4
अल्पबचत कार्यक्रमाची प्रगती

जिल्हा - वर्धा

संदर्भ वर्ष-2005-06 व 2006-07

(रुपये लाखात)

अ. क्र.	योजनेचे नाव	2006-07 अखेर अल्पबचत खातेदारांची संख्या	2005-06 मधील अल्पबचत खात्यांतील गुंतवणूक		सन 2006-07 मधील अल्पबचत खात्यांतील गुंतवणूक		
			ढोबळ	निव्वळ	ढोबळ	निव्वळ	
(1)	(2)	(2)	(4)	(5)	(6)	(7)	
1	टपाल बचत खाते	23085	4296.18	272.42	5027.86	252.93	
2	पुनरावर्ती ठेवी	170160	3237.22	506.94	3516.55	1215.46	
3	समयबद्ध ठेवी	8900	1321.51	410.42	1437.60	259.97	
4	सार्वजनिक भविष्य निर्वाह निधी						
4.1	स्टेट बँक	6313	1494.28	1208.59	1748.58	1232.99	
4.2	बँक ऑफ महाराष्ट्र	0	0.00	0.00	0.00	0.00	
4.3	टपाल खाते	3124	141.58	90.54	160.59	123.72	
4.4	इतर बँका	0	0.00	0.00	0.00	0.00	
5	राष्ट्रीय बचत प्रमाणपत्रे (8 वी मालिका)	0	668.30	116.81	621.12	60.68	
6	इंदिरा विकास पत्रे	0	0.00	-44.43	0.00	-0.94	
7	किसान विकास पत्रे	0	2174.54	1017.00	1888.75	850.98	
8	मासिक प्राप्ती योजना	3460	3569.42	2264.01	1977.71	206.42	
9	राष्ट्रीय बचत योजना-87	0	0.00	-13.19	0.00	-22.47	
10	राष्ट्रीय बचत योजना-92	0	0.00	-22.72	0.00	-0.22	
11	इतर सर्व योजना (वरिष्ठ नागरीक बचत योजना)	0	272.39	257.35	138.04	89.76	
जिल्हा एकूण			215042	17175.42	6063.74	16516.80	4269.28

आधार :- सहायक संचालक (अल्पबचत), जिल्हाधिकारी कार्यालय, वर्धा

सन 2006-07 पासून गुंतवणूकीचे उद्दीष्ट्ये देण्यात आलेले नाही. म्हणून अल्पबचत गुंतवणूक कमी

अ. क्र.	बाब	परिमाण	तपशील
(1)	(2)	(2)	(4)
1	आयुर्विमा महामंडळाच्या जिल्हयातील शाखा	संख्या	3
2	चालू विमा पॉलिसीज् (मार्च 2007 अखेर)	संख्या	252327
3	मार्च अखेर व्यपगत विमा पॉलिसीज्	संख्या	8950
4	नवीन व्यवसाय (2006-07)		
4.1	उतरविलेली विमापत्रे	संख्या	45551
4.2	विमा रक्कम	(रु लाख)	35500
4.3	विम्याचा प्रथम हप्ता रक्कम	(रु लाख)	3781.04
5	जिल्हयातील विमा प्रतिनिधीची संख्या		
5.1	एकूण विमा प्रतिनिधी	संख्या	1174
5.2	एकूण पैकी ग्रामीण विमा प्रतिनिधी	संख्या	507
5.3	एकूण पैकी महिला विमा प्रतिनिधी	संख्या	208
5.4	एकूण महिला प्रतिनिधीपैकी ग्रामीण महिला प्रतिनिधी	संख्या	48

टीप - वरील माहिती केवळ भारतीय जीवन विमा निगम यांच्याकडील असून यात खाजगी विमा कंपन्यांचा समावेश केलेला नाही

आधार :- भारतीय जीवन विमा निगम,नागपूर.

तक्ता क्रमांक - 6.1

जमिनीचा वापर

(क्षेत्रफळ हेक्टर मध्ये)

जिल्हा -वर्धा

संदर्भ वर्ष : 2000-01

अ. क्र.	तालुका	एकूण भौगोलिक क्षेत्र	जंगल व्याप्त क्षेत्र	शेतीला उपलब्ध नसलेले क्षेत्र			पडीत जमिनीव्यतिरिक्त लागवड न झालेली एकूण जमीन
				बिगर शेती वापराखालील जमीन	पडीत/ लागवडी लायक नसलेली जमीन	एकूण '(5+6)	
(1)	(2)	(3)	(4)	(5)	(6)	(7)	(8)
1	आष्टी	45494	6145	1202	3357	4559	619
2	कारंजा	60911	6399	3190	2790	5980	2517
3	आर्वी	111008	26162	6910	3751	10661	4790
4	सेलु	70593	8847	4988	2597	7585	4296
5	वर्धा	81589	11460	9396	114	9510	2245
6	देवळी	69732	9535	5970	878	6848	1710
7	हिंगणघाट	89919	3422	5476	1359	6835	2073
8	समुद्रपुर	99668	4937	4298	2564	6862	1667
जिल्हा एकूण		628914	76907	41430	17410	58840	19917

तक्ता क्रमांक - 6.1

जमिनीचा वापर

(क्षेत्रफळ हेक्टर मध्ये)

जिल्हा -वर्धा

संदर्भ वर्ष : 2000-01

अ. क्र.	तालुका	पडीत जमीन			निव्वळ क्षेत्र	एकापेक्षा अधिक (दुसोटा क्षेत्र)	लागवडी खालील एकूण क्षेत्र (12+13)	लागवडी- लायक क्षेत्र (8+14)
		चालू पड	इतर पड	एकूण पड '(9+10)				
(1)	(2)	(9)	(10)	(11)	(12)	(13)	(14)	(15)
1	आष्टी	4250	2295	6545	21438	11895	33333	33952
2	कारंजा	4850	3268	8118	32149	14582	46731	49248
3	आर्वी	5852	7672	13524	50597	7763	58360	63150
4	सेलु	3580	2239	5819	34442	15068	49510	53806
5	वर्धा	2554	1674	4228	48377	6063	54440	56685
6	देवळी	3362	6584	9946	36721	10384	47105	48815
7	हिंगणघाट	8460	4056	12516	58890	2542	61432	63505
8	समुद्रपुर	3642	1695	5337	73770	16836	90606	92273
जिल्हा एकूण		36550	29483	66033	356384	85133	441517	461434

आधार - 1) कृषि आयुक्तालय पुणे

तक्ता क्रमांक - 6.2

निरनिराळ्या पिकाखालील क्षेत्र

जिल्हा -वर्धा

संदर्भ वर्ष -2000-01

अ. क्र.	तहसिल	तांदुळ	गहू	खरीप ज्वारी	रब्बी ज्वारी	एकूण ज्वारी	बाजरी	मका
1	2	4	5	6	7	8	9	10
1	आष्टी	6	2629	3075	0	3075	23	0
2	कारंजा	242	2419	3660	0	3660	7	2
3	आर्वी	39	2379	6394	30	6424	15	0
4	सेलु	2	3312	5246	71	5317	0	129
5	वर्धा	2	2703	6198	41	6239	0	23
6	देवळी	4	178	6658	0	6658	42	28
7	हिंगणघाट	33	2402	6259	180	6439	13	3
8	समुद्रपुर	256	3374	5718	1503	7221	0	2
जिल्हा एकूण		584	19396	43208	1825	45033	100	187

तक्ता क्रमांक - 6.2 पुढे चालु

निरनिराळ्या पिकाखालील क्षेत्र

जिल्हा -वर्धा

संदर्भ वर्ष -2000-01

अ. क्र.	तहसिल	वरी	नाचणी	इतर तृण धान्ये	एकूण तृण धान्ये	हरभरा	तुर	मूग
1	2	11	12	13	14	15	16	17
1	आष्टी	0	0	0	5733	642	2510	193
2	कारंजा	0	0	0	6330	1548	3480	168
3	आर्वी	0	0	0	8857	483	5650	142
4	सेलु	0	0	0	8760	1569	4920	155
5	वर्धा	0	0	0	8967	1415	1015	123
6	देवळी	0	0	0	6910	1395	10875	170
7	हिंगणघाट	0	0	62	8952	3174	8315	133
8	समुद्रपुर	0	0	0	10853	7104	14650	310
जिल्हा एकूण		0	0	62	65362	17330	51415	1394

तक्ता क्रमांक - 6.2 पुढे चालु

निरनिराळ्या पिकाखालील क्षेत्र

जिल्हा -वर्धा

संदर्भ वर्ष -2000-01

अ. क्र.	तहसिल	उडीद	वाल	कुळीथ	मटकी	इतर कडधान्ये	एकूण कडधान्ये	एकूण अन्नधान्ये 14 + 23
1	2	18	19	20	21	22	23	24
1	आष्टी	39	0	0	19	122	3525	9258
2	कारंजा	327	0	0	29	107	5659	11989
3	आर्वी	52	0	0	50	172	6549	15406
4	सेलु	11	0	0	30	186	6871	15631
5	वर्धा	0	2	37	106	212	2910	11877
6	देवळी	0	0	0	21	220	12681	19591
7	हिंगणघाट	65	0	0	316	68	12071	21023
8	समुद्रपुर	29	0	41	119	256	22509	33362
जिल्हा एकूण		523	2	78	690	1343	72775	138137

तक्ता क्रमांक - 6.2 पुढे चालु

निरनिराळ्या पिकाखालील क्षेत्र

जिल्हा -वर्धा

संदर्भ वर्ष -2000-01

अ. क्र.	तहसिल	ऊस	मिरची	हळद	सुपारी	इतर मसाल्याचे पदार्थ	एकूण मसाल्याचे पदार्थ	आंबा
1	2	25	26	27	28	29	30	31
1	आष्टी	12	158	0	0	1	159	8
2	कारंजा	8	104	12	0	14	130	7
3	आर्वी	765	84	0	0	5	89	14
4	सेलु	2101	205	0	0	25	230	16
5	वर्धा	670	100	0	0	250	350	28
6	देवळी	645	38	0	0	6	44	4
7	हिंगणघाट	236	176	0	0	10	186	2
8	समुद्रपुर	209	307	21	0	56	384	15
जिल्हा एकूण		4646	1172	33	0	367	1572	94

तक्ता क्रमांक - 6.2 पुढे चालु

निरनिराळ्या पिकाखालील क्षेत्र

जिल्हा -वर्धा

संदर्भ वर्ष -2000-01

अ. क्र.	तहसिल	केळी	मोसंबी	संत्री	लिंगु	पेरु	पपई	इतर फळे	एकुण फळे
1	2	32	33	34	35	36	37	38	39
1	आष्टी	42	75	2007	32	3	1	0	2168
2	कारंजा	13	30	2146	28	3	2	8	2237
3	आर्वी	91	26	2199	14	4	6	9	2363
4	सेलु	151	3	550	7	3	18	10	758
5	वर्धा	163	1	634	11	19	14	19	889
6	देवळी	0	0	723	0	5	0	8	740
7	हिंगणघाट	65	0	1277	21	0	0	0	1365
8	समुद्रपुर	0	3	344	4	2	13	15	396
जिल्हा एकूण		525	138	9880	117	39	54	69	10916

तक्ता क्रमांक - 6.2 पुढे चालु

निरनिराळ्या पिकाखालील क्षेत्र

संदर्भ वर्ष -2000-01

अ. क्र.	तहसिल	कांदे	कोबी	वांगी	टोमॅटी	मेथी	भेंडी	इतर
1	2	40	41	42	43	44	45	46
1	आष्टी	54	25	59	60	6	26	52
2	कारंजा	16	8	52	71	3	11	50
3	आर्वी	20	11	54	49	3	77	96
4	सेलु	63	35	244	112	14	87	140
5	वर्धा	59	69	165	98	23	85	250
6	देवळी	17	22	4	58	0	43	92
7	हिंगणघाट	9	10	33	34	0	40	56
8	समुद्रपुर	70	14	269	139	3	141	150
जिल्हा एकूण		308	194	880	621	52	510	886

तक्ता क्रमांक - 6.2 पुढे चालु

निरनिराळ्या पिकाखालील क्षेत्र

संदर्भ वर्ष -2000-01

अ. क्र.	तहसिल	एकूण भाजीपाला	एकूण फळे व भाजी- पाला	संकीर्ण खाद्य पिके	एकूण खाद्य पिके	कापूस	इतर तंतू पिके
1	2	47	48	49	50	51	52
1	आष्टी	282	2450	0	11879	10766	0
2	कारंजा	211	2448	0	14575	7675	0
3	आर्वी	310	2673	0	18933	26284	1
4	सेलु	695	1453	0	19415	20343	0
5	वर्धा	749	1638	0	14535	18118	0
6	देवळी	236	976	0	21256	15042	0
7	हिंगणघाट	182	1547	0	22992	20952	15
8	समुद्रपुर	786	1182	0	35137	21218	0
जिल्हा एकूण		3451	14367	0	158722	140398	16

तक्ता क्रमांक - 6.2 पुढे चालु

निरनिराळ्या पिकाखालील क्षेत्र

जिल्हा -वर्धा

संदर्भ वर्ष -2000-01

अ. क्र.	तहसिल	एकूण तंतू पिके	भूईमूग	करडई	जवस	तीळ	नारळ	सोयाबीन
1	2	53	54	55	56	57	58	59
1	आष्टी	10766	1032	0	5	41	0	9532
2	कारंजा	7675	2826	0	139	93	0	21361
3	आर्वी	26285	196	4	66	94	0	12712
4	सेलु	20343	202	0	42	63	0	9229
5	वर्धा	18118	21	0	70	128	0	21466
6	देवळी	15042	21	3	28	344	0	10283
7	हिंगणघाट	20967	14	15	137	58	0	17180
8	समुद्रपुर	21218	0	79	97	99	0	33619
जिल्हा एकूण		140414	4312	101	584	920	0	135382

तक्ता क्रमांक - 6.2 पुढे चालु

निरनिराळ्या पिकाखालील क्षेत्र

जिल्हा - वर्धा

संदर्भ वर्ष -2000-01

अ. क्र.	तहसिल	इतर गळीत धान्ये	एकूण गळीत धान्ये	तं बा खु	इतर औषधी व मादक पदार्थ	एकूण औषधी व मादक पदार्थ	चा-यां ची पिके	हिरवी पिके	संकीर्ण अखाद्य पिके
1	2	60	61	62	63	64	65	66	67
1	आष्टी	61	10671	0	0	0	0	7	10
2	कारंजा	10	24429	0	0	0	40	0	12
3	आर्वी	30	13102	0	0	0	40	0	0
4	सेलु	68	9604	0	0	0	123	25	0
5	वर्धा	20	21705	0	0	0	0	82	0
6	देवळी	19	10698	0	0	0	62	47	0
7	हिंगणघाट	35	17439	0	0	0	10	15	9
8	समुद्रपुर	349	34243	0	0	0	0	0	8
जिल्हा एकूण		592	141891	0	0	0	275	176	39

तक्ता क्रमांक - 6.2 पुढे चालु

निरनिराळ्या पिकाखालील क्षेत्र

जिल्हा -वर्धा

संदर्भ वर्ष -2000-01

अ. क्र.	तहसिल	एकूण अखाद्य पिके	लागवडी खालील एकूण क्षेत्र	एकापेक्षा अधिक वेळा लागवडी-खालील क्षेत्र	लागवडी खालील निव्वळ क्षेत्र
1	2	68	69	70	71
1	आष्टी	21454	33333	11895	21438
2	कारंजा	32156	46731	14582	32149
3	आर्वी	39427	58360	7763	50597
4	सेलु	30095	49510	15068	34442
5	वर्धा	39905	54440	6063	48377
6	देवळी	25849	47105	10384	36721
7	हिंगणघाट	38440	61432	2542	58890
8	समुद्रपुर	55469	90606	16836	73770
जिल्हा एकूण		282795	441517	85133	356384

आधार- 1) कृषी आयुक्तालय, पुणे

तक्ता क्रमांक - 6.3

मुख्य पिकांचे दर हेक्टरी अंदाजित उत्पादन

जिल्हा - वर्धा

संदर्भ वर्ष : 2005-06

1]प्रति हेक्टरी उत्पादन - किलो मध्ये

2] एकूण उत्पादन -- "00" मे. टन मध्ये

अ. क्र.	पिकाचे नाव	प्रति हेक्टरी उत्पादन	एकूण उत्पादन	अ. क्र.	पिकाचे नाव	प्रति हेक्टर उत्पादन	एकूण उत्पादन
(1)	(2)	(3)	(4)	(1)	(2)	(3)	(4)
1	तांदूळ	974	2	17	जवस	345	1
2	गहू	1262	240	18	भुईमूग	833	12
3	ज्वारी	810	160	19	मोहरी	150	0.2
4	बाजरी	0	0	20	तीळ	205	1
5	बाली	0	0	21	सुर्यफुल	639	6
6	मका	0	0	22	सोयाबीन	2339	1090
7	नाचणी	0	0	23	ऊस	55	885
8	इतर धान्ये	0	0	24	कापूस	186	877
9	एकूण धान्ये	3046	402	25	मेस्टा[अंबाडी]	0	0
10	हरभरा	533	138	26	तंबाखू	0	0
11	तूर	1014	531	27	औषधी पदार्थ	0	0
12	उडीद	1144	3	28	सुंठ [आले]	992	4
13	मूग	250	2	29	मिरची [लाल]	487	5
14	मसूर	0	0	30	हळद	1085	30
15	इतर कडधान्ये	340	1	31	बटाटे	2870	3
16	एकूण कडधान्ये	3281	675	32	रताळी	12440	2264

टीप - 1)उसाचे उत्पादन ड्रेसड केनच्या स्वरूपात आहे.

2)बाब 26 मेस्टा: 1 गासडी =180 कि.ग्रॅ.

3)कापसाचे उत्पादन "00" गाठीच्या स्वरूपात आहे. 1 गासडी =170 कि.ग्रॅ.

4)उत्पादन अत्यल्प असल्यासे निरंक द्यावे.

आधार - कृषि आयुक्तालय, पुणे

तक्ता क्रमांक - 6.4

निवडक केंद्रातील पर्जन्य दिवसांची संख्या व एकूण पर्जन्य

जिल्हा - वर्धा

संदर्भ वर्ष : 2006

(पर्जन्य - मि.मी.)

अ. क्र.	तालुका / केंद्र	सरासरी		वर्ष 2006 मधील		सरासरीच्या तुलनेत वर्षातील पर्जन्याची टक्केवारी
		पर्जन्य दिवस (संख्या)	पर्जन्य	पर्जन्य दिवसांची संख्या	पर्जन्य	
(1)	(2)	(3)	(4)	(5)	(6)	(8)
1	आष्टी	69	979.20	69	737.00	75.27
2	कारंजा	67	979.20	57	916.60	93.61
3	आर्वी	65	979.20	63	992.00	101.31
4	सेलु	61	1099.80	52	924.00	84.02
5	वर्धा	67	1099.80	66	815.90	74.19
6	देवळी	63	1099.80	51	1036.40	94.24
7	हिंगणघाट	67	1132.70	47	998.30	88.13
8	समुद्रपूर	68	1132.70	44	1138.20	100.49

आधार : जिल्हाधिकारी कार्यालय, वर्धा.

टिप-स्तंभ-3मध्ये सरासरी मागील 10वर्षांचे पर्जन्य दिवस घेवून त्याला 10ने भागीतले आहे

तक्ता क्रमांक - 6.5

विविध साधनांखालील ओलिताचे क्षेत्र

जिल्हा -वर्धा

संदर्भ वर्ष : (2000-01)

(क्षेत्र - हेक्टर)

अ. क्र.	तालुका	ओलिताखालील क्षेत्र		ओलिता खालील निव्वळ क्षेत्र(3+4)	ओलिता खालील स्थूल क्षेत्र	एकूण लागवडी खालील स्थूल क्षेत्र	ओलिता खालील स्थूल क्षेत्राची लागवडीखालील स्थूल क्षेत्राशी टक्केवारी
		पृष्ठभागीय	विहिरी				
(1)	(2)	(3)	(4)	(5)	(6)	(7)	(8)
1	आष्टी	361	3219	3580	5002	33333	15.01
2	कारंजा	324	3296	3620	5340	46731	11.43
3	आर्वी	306	3647	3953	5471	58360	9.37
4	सेलु	455	5012	5467	7514	49510	15.18
5	वर्धा	484	3865	4349	5337	54440	9.80
6	देवळी	204	1842	2046	2575	47105	5.47
7	हिंगणघाट	411	3544	3955	4938	61432	8.04
8	समुद्रपूर	975	3640	4615	5627	90606	6.21
एकूण		3520	28065	31585	41804	441517	9.47

आधार - कृषी आयुक्तालय, पुणे.

तक्ता क्रमांक - 6.6

निरनिराळ्या पिकाखालील ओलिताचे क्षेत्र

जिल्हा - वर्धा

संदर्भ वर्ष : (2000-01)

(क्षेत्र - हेक्टर)

अ. क्र.	तालुका	तांदूळ	गहू	खरीप ज्वारी	रब्बी ज्वारी	एकूण ज्वारी	बाजरी	मका	नाचणी
1	2	3	4	5	6	7	8	9	10
1	आष्टी	0	2000	0	0	0	0	0	0
2	कारंजा	0	1954	0	0	0	0	0	0
3	आर्वी	0	1510	0	0	0	0	15	0
4	सेलु	0	2412	0	0	0	0	75	0
5	वर्धा	0	2207	0	0	0	0	0	0
6	देवळी	0	126	0	0	0	0	0	0
7	हिंगणघाट	0	1850	0	0	0	0	0	0
8	समुद्रपूर	0	2442	0	0	0	0	0	0
एकूण			14501	0	0	0	0	90	0

तक्ता क्रमांक - 6.6 (पुढे चालु)
निरनिराळ्या पिकाखालील ओलिताचे क्षेत्र

जिल्हा -वर्धा

संदर्भ वर्ष : (2000-01)

(क्षेत्र - हेक्टर)

अ. क्र.	तालुका	इतर तृण धान्ये	एकूण तृण धान्ये	हरभरा	तूर	वाटाणा	इतर कडधान्ये	एकूण कडधान्ये	एकूण अन्नधान्ये
1	2	11	12	13	14	15	16	17	18
1	आष्टी	0	2000	341	17	0	12	370	2370
2	कारंजा	0	1954	742	20	0	0	762	2716
3	आर्वी	0	1525	336	26	0	34	396	1921
4	सेलु	0	2487	975	28	0	32	1035	3522
5	वर्धा	0	2207	305	24	0	27	356	2563
6	देवळी	0	126	464	18	0	10	492	618
7	हिंगणघाट	0	1850	1001	32	0	0	1033	2883
8	समुद्रपूर	0	2442	1068	135	0	0	1203	3645
एकूण		0	14591	5232	300	0	115	5647	20238

तक्ता क्रमांक - 6.6 (पुढे चालु)
निरनिराळ्या पिकाखालील ओलिताचे क्षेत्र

जिल्हा - वर्धा

संदर्भ वर्ष : (2000-01)

(क्षेत्र - हेक्टर)

अ. क्र.	तालुका	ऊस	एकूण मसाल्याचे पदार्थ	एकूण फळे	एकूण भाजीपाला	संकीर्ण खाद्यपिके	एकूण खाद्यपिके
1	2	19	20	21	22	23	24
1	आष्टी	12	159	2180	211	0	4932
2	कारंजा	8	114	2231	145	0	5214
3	आर्वी	765	89	2366	144	0	5285
4	सेलु	2101	220	760	608	0	7211
5	वर्धा	670	330	886	503	0	4952
6	देवळी	645	43	739	490	0	2535
7	हिंगणघाट	236	188	1369	150	0	4826
8	समुद्रपूर	209	404	383	868	0	5509
एकूण		4646	1547	10914	3119	0	40464

तक्ता क्रमांक - 6.6 (पुढे चालु)
निरनिराळ्या पिकाखालील ओलिताचे क्षेत्र

जिल्हा - वर्धा

संदर्भ वर्ष : (2000-01)

(क्षेत्र - हेक्टर)

अ. क्र.	तालुका	कापूस	इतर तंतू पिके	एकूण तंतू पिके	भुईमूग	जवस/सूर्यफूल	करडई	सोयाबीन	एकूण गळिताची पिके
1	2	25	26	27	28	29	30	31	32
1	आष्टी	0	0	0	62	0	0	0	62
2	कारंजा	9	0	9	76	0	0	1	77
3	आर्वी	88	0	88	77	0	0	21	98
4	सेलु	0	0	0	202	35	0	16	253
5	वर्धा	300	0	300	21	7	0	15	43
6	देवळी	1	0	1	21	0	0	0	21
7	हिंगणघाट	0	0	0	13	0	0	4	17
8	समुद्रपूर	5	0	5	0	112	0	1	113
एकूण		403	0	403	472	154	0	58	684

तक्ता क्रमांक - 6.6 (पुढे चालु)
निरनिराळ्या पिकाखालील ओलिताचे क्षेत्र

जिल्हा - वर्धा

संदर्भ वर्ष : (2000-01)

(क्षेत्र - हेक्टर)

अ. क्र.	तालुका	तंबाखू	इतर औषधी व मादक पदार्थ	एकूण औषधी व मादक पदार्थ	चा-याची पिके	संकीर्ण अखाद्य पिके	एकूण अखाद्य पिके	ओलिता-खालील एकूण क्षेत्र
1	2	33	34	35	36	37	38	39
1	आष्टी	0	0	0	1	7	70	5002
2	कारंजा	0	0	0	40	0	126	5340
3	आर्वी	0	0	0	0	0	186	5471
4	सेलु	0	0	0	45	5	303	7514
5	वर्धा	0	0	0	0	42	385	5337
6	देवळी	0	0	0	1	17	40	2575
7	हिंगणघाट	0	0	0	10	85	112	4938
8	समुद्रपूर	0	0	0	0	0	118	5627
एकूण		0	0	0	97	156	1340	41804

आधार:- कृषी आयुक्तालय, पुणे.

तक्ता क्रमांक - 6.7
सिंचन विहिरी

जिल्हा - वर्धा

संदर्भ वर्ष : 1999-2000

अ. क्र.	तालुका	सिंचन विहिरीची एकूण संख्या	वापरात असलेल्या विहिरींवर बसविलेले		वापरात नसलेल्या सिंचन विहिरीची संख्या
			डिझेल पंप (संख्या)	विद्युत पंप (संख्या)	
(1)	(2)	(3)	(4)	(5)	(6)
1	आष्टी	4337	32	4037	193
2	कारंजा	4379	194	3963	2406
3	आर्वी	3826	42	3916	550
4	सेलू	4342	26	4210	790
5	वर्धा	4090	98	2211	681
6	देवळी	2707	23	2751	409
7	हिंगणघाट	3501	164	3126	1026
8	समुद्रपूर	2974	488	1704	812
जिल्हा एकूण		30156	1067	25918	6867

आधार - कृषि आयुक्तालय,पूणे

तक्ता क्रमांक - 6.8

कूपनलिका, हातपंप व विद्युत् पंप

जिल्हा - वर्धा

संदर्भ वर्ष : 2006-07

अ. क्र.	तालुका	2006-07 वर्षातील			मार्च 2007 अखेर	
		यशस्वी कूपनलिकांची संख्या	बसविलेल्या हातपंपांची संख्या	बसविलेल्या विद्युत्पंपांची संख्या	चालू असलेल्या हातपंपांची संख्या	चालू असलेल्या विद्युत्पंपांची संख्या
(1)	(2)	(3)	(4)	(5)	(6)	(7)
1	आष्टी	10	10	0	181	7
2	कारंजा	11	11	0	273	10
3	आर्वी	7	7	0	425	17
4	सेलु	41	41	0	501	23
5	वर्धा	32	32	0	872	31
6	देवळी	13	13	0	397	25
7	हिंगणघाट	21	21	0	514	31
8	समुद्रपूर	10	10	0	446	29
जिल्हा एकूण		145	145	0	3609	173

आधार - उप अभियंता (यांत्रिकी), भूजल सर्वेक्षण आणि विकास यंत्रणा, जिल्हा परिषद, वर्धा.

तक्ता क्रमांक - 6.9

लघुपाटबंधा-यांची कामे

जिल्हा - वर्धा

संदर्भ वर्ष : 2006-07

अ.क्र	बाब/ तालुका	आष्टी	कारंजा	आर्वी	सेलु	वर्धा	देवळी	हिंगणघट	समुद्रपूर	एकूण जिल्हा	
(1)	(2)	(3)	(4)	(5)	(6)	(7)	(8)	(9)	(10)	(18)	
1	संदर्भ वर्षात पूर्ण झालेल्या कामांची संख्या	जिल्हा परिषद	2	4	3	5	1	0	5	0	20
		राज्य	0	0	1	0	1	0	0	0	2
		सहकारी	0	0	0	4	5	1	0	2	12
		एकूण	2	4	4	9	7	1	5	2	34
2	मार्च 2007 अखेर पूर्ण कामांची संख्या	जिल्हा परिषद	13	63	52	46	34	19	38	24	289
		राज्य	3	2	11	1	2	0	1	0	20
		सहकारी	0	0	0	4	5	1	0	2	12
		एकूण	16	65	63	51	41	20	39	26	321
3	मार्च 2007 अखेर वापरात असलेल्या कामांची संख्या	जिल्हा परिषद	13	63	52	46	34	19	38	24	289
		राज्य	3	2	11	1	2	0	1	0	20
		सहकारी	0	0	0	4	5	1	0	2	12
		एकूण	16	65	63	51	41	20	39	26	321
4	वापरात असलेल्या कामाचे लाभक्षेत्र (हेक्टर)	जिल्हा परिषद	306	2348	1591	1282	956	467	773	768	8491
		राज्य	1180	1052	7363	607	778	0	342	0	11322
		सहकारी	0	0	0	285	310	22	0	387	1004
		एकूण	1486	3400	8954	2174	2044	489	1115	1155	20817
5	वापरात असलेल्या कामां खालील निव्वळ ओलित क्षेत्र (हेक्टर)	जिल्हा परिषद	5	237	59	71	1	8	54	93	528
		राज्य	782	522	4312	367	478	0	111	0	6572
		सहकारी	0	0	0	165	151	12	0	247	575
		एकूण	787	759	4371	603	630	20	165	340	7675

टिप : वरील माहितीमध्ये विहीरीखालील सिंचनक्षेत्राचा समावेश नाही.

आधार : 1. कार्यकारी अभियंता, वर्धा पाटबंधारे विभाग, वर्धा, 2. कार्यकारी अभियंता, लघुसिंचन विभाग, जि. प. वर्धा

3. जिल्हा उपनिबंधक, सहकारी संस्था, वर्धा

तक्ता क्रमांक - 6.10
मोठे व मध्यम पाटबंधारे प्रकल्प

अ. क्र.	बाब	मोठे प्रकल्प	मध्यम प्रकल्प		
(1)	(2)	(3)	(4)	(5)	
1	प्रकल्प ज्या तालुक्यात आहे त्या तालुक्याचे नाव	बोर प्र. बोरी ता. आर्वी	धाम प्र. महाकाली ता. आर्वी	पंचधारा प्र. रिधोरा ता.सेलू	
2	अ) काम पूर्ण झाल्याचे वर्ष	1965	1986	1976	
	ब) अपूर्ण असल्यास काम पूर्ण होण्याचे अपेक्षित वर्ष	0.00	0	0	
	क) प्रकल्पाचा अंदाजे खर्च रु. लाखात	371.91	5373	101.87	
3	धरणाची उंची (मी)				
	अ) मंजूर झालेली	36.27	33.35	18.15	
	ब) पूर्ण झालेली	36.27	33.35	18.15	
4	कालवा				
	अ) मंजूर झालेली लांबी (किमी)	21.60	47.72	13.2	
	ब) पूर्ण झालेली लांबी (किमी)	21.60	47.72	13.2	
5	कमाल क्षमता (द.ल.घ.मी.)	127.42	62.51	8.75	
6	31.03.2007 रोजी प्रत्यक्ष साठा (द.ल.घ.मी.)	88.45	62.51	8.75	
7	एकूण लाभक्षेत्र (हेक्टर)	35584	15783	2914	
8	लाभक्षेत्राखालील लागवडी लायक क्षेत्र (हेक्टर)	18169	10610	2262	
9	प्रकल्प पूर्ण झाल्यावर ओलिताखाली येणारे क्षेत्र हे.	13360	7090	1822	
10	2006-07 मधील ओलिताखाली असलेले क्षेत्र (हेक्टर)	0	0	0	
		बारमाही हंगामी	5756	3613	805

अ. क्र.	बाब	मध्यम प्रकल्प				
(1)	(2)	(6)	(7)	(8)	(9)	
1	प्रकल्प ज्या तालुक्यात आहे त्या तालुक्याचे नाव	डोंगरगाव प्र. नानबडी ता. सेलू	मदना प्र. मदाना ता.आर्वी	पोथरा प्र. झुनका ता.समुद्रपूर	लाल नाला प्र. कोर ता.समुद्रपूर	
2	अ) काम पूर्ण झाल्याचे वर्ष	1972	0	1983	0	
	ब) अपूर्ण असल्यास काम पूर्ण होण्याचे अपेक्षित वर्ष	0	2008	0	2008	
	क) प्रकल्पाचा अंदाजे खर्च रु. लाखात	37.88	8809.21	4099.84	9037.54	
3	धरणाची उंची (मी)					
	अ) मंजूर झालेली	16.97	26.55	14.21	14.26	
	ब) पूर्ण झालेली	16.97	26.55	14.21	14.26	
4	कालवा		उजवा/डावा	उजवा/डावा		
	अ) मंजूर झालेली लांबी (किमी)	7	11.52/13.17	37/9	6.95	
	ब) पूर्ण झालेली लांबी (किमी)	7	11.52/13.17	37/9	5.00	
5	कमाल क्षमता (द.ल.घ.मी.)	4.44	10.56	34.72	27.61	
6	31.03.2007 रोजी प्रत्यक्ष साठा (द.ल.घ.मी.)	4.44	9.70	34.72	7.89	
7	एकूण लाभक्षेत्र (हेक्टर)	1940	5177	6138	7285	
8	लाभ क्षेत्राखालील लागवडी लायक क्षेत्र (हेक्टर)	608	4055.82	4907	6580	
9	प्रकल्प पूर्ण झाल्यावर ओलिताखाली येणारे क्षेत्र हे.	608	2535	4025	5400	
10	2006-07 मधील ओलिताखाली असलेले क्षेत्र (हेक्टर)	0	काम सुरु	0	काम सुरु	
		बारमाही हंगामी	371	148	2795	40

आधार : 1) कार्यकारी अभियंता वर्धा पाटबंधारे विभाग वर्धा 2) कार्यकारी अभियंता लघु पाटबंधारे विभाग वर्धा.

अ. क्र.	बाब	क्षेत्रफळ गट हेक्टर (आकार वर्ग)							
		0.0 ते 0.5	0.5 ते 1.0	1.0 ते 2.0	2.0 ते 5.0	5.0 ते 10.0	10.0 ते 20.0	20.0 व अधिक	एकूण
2	(2)	(3)	(4)	(5)	(6)	(7)	(8)	(9)	(10)
1	वैयक्तिक संख्या	2540	15459	44039	50263	16858	3344	239	132742
	धारण क्षेत्रफळ	816	12573	64266	156459	113651	42715	6224	396704
2	संयुक्त धारण संख्या	95	289	1065	1780	768	224	18	4239
	क्षेत्रफळ	28	229	1565	5822	5286	2955	504	16389
3	संस्था धारण संख्या	34	51	85	163	107	52	35	527
	क्षेत्रफळ	8	40	123	539	760	692	1412	3574
4	एकूण धारण संख्या	2669	15799	45189	52206	17733	3620	292	137508
	क्षेत्रफळ	852	12842	65954	162820	119697	46362	8140	416667
5	पूर्णपणे ओलिता खालील संख्या	75	202	380	985	2	3	8	1655
	क्षेत्रफळ	25	146	465	2932	17	12	35	3632
6	पूर्णपणे जिराईत धारण संख्या	2263	14465	39447	41987	13027	2463	194	113846
	क्षेत्रफळ	696	11130	54152	117230	76010	25815	3675	288708
7	अंशतः ओलिता खालील धारण संख्या	78	792	4716	8744	4624	1144	89	20187
	क्षेत्रफळ	27	626	6888	27210	28841	12490	1909	77991
	क्षेत्र ओलिताखालील	15	317	2807	8681	7551	2531	231	22133
8	ओलिताखालील	40	463	3272	11613	7568	2543	266	25765
	एकूण पिका जिराईत खालील क्षेत्र	696	11130	54152	117230	76010	25815	3675	288708
	एकूण	736	11593	57424	128843	83578	28358	3941	314473

तक्ता क्रमांक - 6.12

कृषि अवजारे

जिल्हा - वर्धा

संदर्भ वर्ष : 2003(अस्थाई)

(परिमाण - संख्या)

अ. क्र.	तालुका	नांगरांची संख्या		बैल गाडयांची संख्या	उसाचे चरक		ओलितासाठी		ट्रॅक्टर संख्या
		लाकडी	लोखंडी		शक्तीवर चालणारे	बैल मदतीने चालणारे	तेलावर चालणारे पंप	विद्युत् पंप	
(1)	(2)	(3)	(4)	(5)	(6)	(7)	(8)	(9)	(10)
1	आष्टी	1034	1132	1652	0	1	101	867	62
2	कारंजा	2897	1743	2883	0	0	150	2637	56
3	आर्वी	2495	2741	2912	0	21	76	1901	44
4	सेलू	1923	2757	4729	0	0	151	2940	46
5	वर्धा	2951	2889	4064	18	29	166	3577	149
6	देवळी	2300	2093	3571	0	2	144	1900	100
7	हिंगणघाट	3759	4550	6475	6	4	441	2363	55
8	समुद्रपूर	3453	2884	5221	0	24	1023	1705	76
जिल्हा एकुण		20812	20789	31507	24	81	2252	17890	588

आधार - कृषी गणना 2003(अस्थाई)

तक्ता क्रमांक - 6.13

पशुधन

जिल्हा - वर्धा

संदर्भ वर्ष : 2003 ची पशुगणना

अ. क्र.	तालुका	विदेशी /संकरित गाई व बैल				
		अडीच वर्षांवरील बैल				
		केवळ पैदाशी-करिता ठेवलेले वळू	पैदाशी व कामा करिता उपयोगात आणलेले	केवळ कामा-करिता उपयोगात आणलेले	पैदाशीसाठी अथवा कामासाठी उपयोगात न आणलेले	एकूण 3 ते 6
(1)	(2)	(3)	(4)	(5)	(6)	(7)
1	आष्टी	7	2	40	0	49
2	कारंजा	79	99	759	15	952
3	आर्वी	110	46	832	32	1020
4	सेलू	150	65	1225	39	1479
5	वर्धा	147	239	1011	73	1470
6	देवळी	70	38	455	6	569
7	हिंगणघाट	55	16	656	1	728
8	समुद्रपूर	70	97	398	21	586
जिल्हा एकूण		688	602	5376	187	6853

अ. क्र.	तालुका	विदेशी /संकरित गाई व बैल				
		अडीच वर्षांवरील गाई				विदेशी संकरित अडीच वर्षा पर्यंतची वासरे
		दुभत्या	एकदाही न व्यायलेल्या व आटलेल्या	इतर	एकूण (8+9+10)	
(1)	(2)	(8)	(9)	(10)	(11)	(12)
1	आष्टी	239	226	1	466	452
2	कारंजा	1633	1098	21	2752	2683
3	आर्वी	1142	1131	85	2358	2444
4	सेलू	2546	1922	89	4557	3734
5	वर्धा	3592	2221	158	5971	4978
6	देवळी	816	656	4	1476	1528
7	हिंगणघाट	928	1011	1	1940	1812
8	समुद्रपूर	601	515	15	1131	1035
जिल्हा एकूण		11497	8780	374	20651	18666

पुढे चालु

तक्ता क्रमांक - 6.13

पशुधन

जिल्हा - वर्धा

संदर्भ वर्ष : 2003 ची पशुगणना

अ. क्र.	तालुका	देशी गाई व बैल						
		एकूण विदेशी संकरित गाई व बैल	तीन वर्षावरील बैल				इतर	एकूण
			केवळ पैदाशी करिता ठेवलेले वळू	पैदाशी व कामा करिता उपयोगात आणलेले	केवळ कामा करिता उपयोगात आणलेले			
(1)	(2)	(13)	(14)	(15)	(16)	(17)	(18)	
1	आष्टी	967	579	59	5582	22	6242	
2	कारंजा	6387	310	132	11471	66	11979	
3	आर्वी	5822	563	1079	11024	106	12772	
4	सेलू	9770	330	354	14069	115	14868	
5	वर्धा	12419	469	317	15977	248	17011	
6	देवळी	3573	351	295	14619	192	15457	
7	हिंगणघाट	4480	633	158	24392	147	25330	
8	समुद्रपूर	2752	1410	642	25306	422	27780	
जिल्हा एकूण		46170	4645	3036	122440	1318	131439	

अ. क्र.	तालुका	देशी गाई व बैल					
		तीन वर्षावरील गाई		तीन वर्षावरील गाई		तीन वर्ष व त्या खालील देशी वासरे	एकूण देशी गाई व बैल (18+22+23)
		दुभत्या	आटलेल्या व एकदाही न व्यायलेल्या	इतर	एकूण गाई		
(1)	(2)	(19)	(20)	(21)	(22)	(23)	(24)
1	आष्टी	3677	5897	51	9625	7620	23487
2	कारंजा	5653	6248	257	12158	11826	35963
3	आर्वी	5139	8979	268	14386	11071	38229
4	सेलू	3523	4475	156	8154	6940	29962
5	वर्धा	5739	5698	449	11886	9172	38069
6	देवळी	5109	6267	86	11462	10298	37217
7	हिंगणघाट	4755	8105	235	13095	13236	51661
8	समुद्रपूर	4766	8081	108	12955	10974	51709
जिल्हा एकूण		38361	53750	1610	93721	81137	306297

पुढे चालु

तक्ता क्रमांक - 6.13

पशुधन

जिल्हा - वर्धा

संदर्भ वर्ष : 2003 ची पशुगणना

अ. क्र.	तालुका	विदेशी/ संकरित व देशी एकूण गाई व बैल (13+24)	म्हशी व रेडे				
			तीन वर्षावरील रेडे				
			केवळ पैदाशी साठी ठेवलेले	पैदाशीसाठी व कामासाठी ठेवलेले	फक्त कामा साठी ठेवलेले	इतर	एकूण
(1)	(2)	(25)	(26)	(27)	(28)	(29)	(30)
1	आष्टी	24454	122	13	6	16	157
2	कारंजा	42350	364	28	35	14	441
3	आर्वी	44051	406	30	15	29	480
4	सेलू	39732	170	41	22	6	239
5	वर्धा	50488	409	129	149	86	773
6	देवळी	40790	221	8	29	7	265
7	हिंगणघाट	56141	124	2	5	4	135
8	समुद्रपूर	54461	155	31	26	14	226
जिल्हा एकूण		352467	1971	282	287	176	2716

अ. क्र.	तालुका	म्हशी व रेडे					
		तीन वर्षावरील म्हशी		तीन वर्षावरील म्हशी		रेडके तीन वर्षे व त्या खालील	एकूण म्हशी व रेडे (30+34+35)
		दुभत्या	आटलेल्या व एकदाही न व्यायलेल्या	इतर	एकूण		
(1)	(2)	(31)	(32)	(33)	(34)	(35)	(36)
1	आष्टी	1253	1183	63	2499	1535	4191
2	कारंजा	2777	2179	301	5257	4414	10112
3	आर्वी	3577	3997	147	7721	4623	12824
4	सेलू	1535	1436	125	3096	2116	5451
5	वर्धा	3771	2813	198	6782	4514	12069
6	देवळी	2024	1626	37	3687	2581	6533
7	हिंगणघाट	1939	2548	32	4519	3036	7690
8	समुद्रपूर	1442	1867	30	3339	2114	5679
जिल्हा एकूण		18318	17649	933	36900	24933	64549

पुढे चालु

अ. क्र.	तालुका	एकूण गोजातीय	मेंढया	बक-या	घोडे व शिंगरे	इतर पशुधन	एकूण पशुधन
(1)	(2)	(37)	(38)	(39)	(40)	(41)	(42)
1	आष्टी	28645	1573	11623	43	283	42167
2	कारंजा	52462	139	11864	5	259	64729
3	आर्वी	56875	361	21704	12	2415	81367
4	सेलू	45183	41	19666	18	1053	65961
5	वर्धा	62557	548	27766	36	802	91709
6	देवळी	47323	142	20710	22	393	68590
7	हिंगणघाट	63831	933	31130	31	953	96878
8	समुद्रपूर	60140	226	19945	7	12	80330
जिल्हा एकूण		417016	3963	164408	174	6170	591731

अ. क्र.	तालुका	एकूण कोंबडया	एकूण कुक्कुट पक्षी
(1)	(2)	(43)	(44)
1	आष्टी	74312	74325
2	कारंजा	16137	16137
3	आर्वी	14000	14543
4	सेलू	32194	32331
5	वर्धा	35886	36003
6	देवळी	19719	19765
7	हिंगणघाट	42432	42480
8	समुद्रपूर	60713	60713
जिल्हा एकूण		295393	296297

तक्ता क्रमांक - 6.14

पशुवैद्यकीय संस्था

जिल्हा - वर्धा

संदर्भ वर्ष : 2006-07

अ. क्र.	तालुका	पशुवैद्यकीय सर्व-चिकित्सालय	पशुवैद्यकीय दवाखाने (राज्य तथा स्था. स्तर)	पशुवैद्यकीय प्रथमोपचार केंद्र	पशुरोग अन्वेषण प्रयोगशाळा (राज्य तथा स्था. स्तर)	फिरती पशुरोग नियंत्रण पथके	फिरते पशु वैद्यकीय दवाखाने
(1)	(2)	(3)	(4)	(5)	(6)	(7)	(8)
1	आष्टी	0	2	5	0	0	0
2	कारंजा	1	3	10	0	0	0
3	आर्वी	1	3	14	0	0	0
4	सेलु	1	3	10	0	0	0
5	वर्धा	1	5	9	0	1	0
6	देवळी	1	3	8	0	0	0
7	हिंगणघाट	1	4	12	0	0	0
8	समुद्रपूर	0	3	9	0	0	0
जिल्हा एकूण		6	26	77	0	1	0

अ. क्र.	तालुका	दक्षता पथके / तपासणी नाका	अ. क्र.		पशु पैदास क्षेत्र	सघन कुक्कुट घरे	मेष पैदास क्षेत्र	शेळी पैदास क्षेत्र
			कृत्रिम रेतन केंद्रे	कृत्रिम रेतन उपकेंद्रे				
(1)	(2)	(9)	(10)	(11)	(12)	(13)	(14)	(15)
1	आष्टी	0	0	7	0	0	0	0
2	कारंजा	0	0	14	1	0	0	0
3	आर्वी	0	0	18	0	0	0	0
4	सेलु	0	0	14	0	0	0	0
5	वर्धा	0	1	15	0	0	0	0
6	देवळी	0	0	12	0	0	0	0
7	हिंगणघाट	0	0	17	0	0	0	0
8	समुद्रपूर	0	0	12	0	0	0	0
जिल्हा एकूण		0	1	109	1	0	0	0

आधार -जिल्हा पशुसंवर्धन उप आयुक्त, वर्धा.

तक्ता क्रमांक - 6.15

मान्यताप्राप्त पशुवध गृहे आणि त्यात कत्तल केलेल्या पशूंची संख्या

जिल्हा - वर्धा

संदर्भ वर्ष 2006-07

अ.क्र.	तालुका	पशुवध गृहांची संख्या	कत्तल केलेले पशू (संख्या)						
			बैल	महिष वर्गीय	मेंढ्या/ मेंढे	शेळ्या / बोकड	डुकरे	इतर	एकूण
(1)	(2)	(3)	(4)	(5)	(6)	(7)	(8)	(9)	(10)
1	आष्टी	0	0	0	0	0	0	0	0
2	कारंजा	0	0	0	0	0	0	0	0
3	आर्वी	1	0	0	0	1745	0	0	1745
4	सेलु	1	0	0	0	901	0	0	901
5	वर्धा	1	0	0	0	3911	0	0	3911
6	देवळी	2	0	0	0	1033	0	0	1033
7	हिंगणघाट	1	0	0	0	5844	0	0	5844
8	समुद्रपूर	0	0	0	0	0	0	0	0
जिल्हा एकूण		6	0	0	0	13434	0	0	13434

आधार :- नगरपालिका(सर्व)

तक्ता क्रमांक - 6.16

वनक्षेत्र

जिल्हा - वर्धा

संदर्भ वर्ष 2006-07

(क्षेत्र चौ. कि. मी.)

अ.क्र.	विभाग	राखीव	संरक्षित	अवर्गीकृत	एकूण
(1)	(2)	(3)	(4)	(5)	(6)
1	महसूल विभाग	0	0	28	28
2	वन विभाग	519	338	162	1019
जिल्हा एकूण		519	338	190	1047

आधार :- मुख्य वन संरक्षक, महाराष्ट्र राज्य, नागपूर

तक्ता क्रमांक - 6.17
मुख्य व गौण वन उत्पादने

जिल्हा - वर्धा

संदर्भ वर्ष - 2006-07

अ. क्र.	वन उत्पादने	एकूण उत्पादन	विक्री केलेले एकूण उत्पादन	एकूण विक्रीचे मूल्य (मागील शिलकी उत्पादन धरून) (हजार रुपयांत)
(1)	(2)	(3)	(4)	(5)
1	इमारती लाकूड (घमी)	1900	1500	2400
2	जळारु लाकूड (घमी)	1300	1300	52
3	चंदन लाकूड (घमी)	0	0	0
4	गौण वन उत्पादने			
	अ) बांबू (संख्या)	1400	1400	21
	ब) गवत इत्यादी (क्विंटल.)	654	654	65
	क) विडी पाने (स्टॅ.बॅग)	6412	6412	25648
	ड) डिंक (क्विंटल)	140	140	7150
5	इतर			
	1) आपटा पाने	0	0	0
	2) मोहाची फुले (क्विंटल)	0	0	0
	3) काजू / फळे	0	0	0
	4) हिरडा /बेहडा (क्विंटल)	0	0	0
	5) खाणी व खनिजे	0	0	0
	6) कारवी	0	0	0
	7) लाख (क्विंटल)	0	0	0
	8) इतर (परमिट फी, महसूल, पास फी)	0	0	2775
6	एकूण गौण उत्पादने (4+5)			35659
	जिल्हा एकूण (1+2+3+6)	0	0	38111

आधार - उपवनसंरक्षक, वर्धा वन विभाग, वर्धा.

अ. क्र.	तालुका	नदीची लांबी (किमी)	मत्स्य व्यवसायासाठी अनुकूल क्षेत्र (तळी, सरोवरे व जलाशये)		मत्स्य व्यवसाया- खाली आणलेले एकूण क्षेत्र (हेक्टर)	भूजल मत्स्य उत्पादन (मे.टन.)	पकडलेल्या माशांची उत्पादकास मिळालेली किंमत (लाख रुपयांत)	मत्स्य व्यवसाय क्षेत्रासाठी वापरलेले मत्स्यबीज (लाखांत)	मत्स्य व्यवसाय सहकारी संस्था	
			संख्या	एकूण क्षेत्र (हेक्टर)					संख्या	सभासदांची संख्या
(1)	(2)	(3)	(4)	(5)	(6)	(7)	(8)	(9)	(10)	(11)
1	आष्टी	79.00	5	78	78	185	55.50	7.25	3	120
2	कारंजा	40.00	20	180	180	451	135.30	13.50	6	249
3	आर्वी	90.00	22	923	898	700	210.00	14.75	8	470
4	सेलु	37.00	8	1052	1027	731	219.30	16.45	5	731
5	वर्धा	36.00	15	645	158	270	81.00	8.75	6	268
6	देवळी	46.00	6	42	42	58	17.40	5.50	4	177
7	हिंगणघाट	42.00	6	44	44	60	18.00	6.25	2	88
8	समुद्रपूर	90.00	8	954	954	545	163.50	11.55	5	262
जिल्हा एकूण		460	90	3918.00	3381.00	3000	900.00	84	39	2365

आधार :- जिल्हा मत्स्यव्यवसाय विकास अधिकारी, वर्धा.

तक्ता क्रमांक - 6.19
दुग्ध विकास सहकारी संस्था

जिल्हा - वर्धा

संदर्भ वर्ष -2006-07

अ. क्र.	तालुका	दुग्ध विकास सहकारी संस्थांची संख्या	त्यांची एकूण सभासद संख्या	वर्षभरात संकलित केलेले दूध		शीत गृहांची संख्या	शीत गृहांची क्षमता (000 लिटर)
				एकूण (000 लिटर)	प्रतिदिन (सरासरी 000लिटर)		
(1)	(2)	(3)	(4)	(5)	(6)	(7)	(8)
1	आष्टी	16	485	293.60	0.80	0	0
2	कारंजा	80	3403	3837.70	10.51	0	0
3	आर्वी	64	2628	4147.70	11.36	1	30
4	सेलु	63	4094	4220.90	11.56	0	0
5	वर्धा	67	4033	13869.00	37.99	1	50
6	देवळी	21	1619	800.00	2.19	0	0
7	हिंगणघाट	20	705	778.30	2.13	0	0
8	समुद्रपूर	19	549	393.00	1.00	0	0
जिल्हा एकूण		350	17516	28340.20	77.54	2	80

आधार -- जिल्हा दुग्धशाळा विकास अधिकारी, वर्धा

अ.क्र.	सहकारी संस्थेचा प्रकार	संस्था
1	कृषि पतसंस्था (एकूण)	403
	1.1 जिल्हा मध्यवर्ती सहकारी बँका	1
	1.2 प्राथमिक कृषी सहकारी संस्था	398
	1.3 शेतकरी सेवा संस्था	0
	1.4 लॅम्प्स सहकारी संस्था (आदिवासी सहकारी संस्था)	2
	1.5 धान्य बँका	1
	1.6 इतर	1
2	बिगर - कृषी पतसंस्था (एकूण)	271
	2.1 नागरी बँका	5
	2.2 नागरी पतसंस्था	96
	2.3 कर्मचारी पतसंस्था	99
	2.4 इतर बिगर-कृषी पतसंस्था	71
3	पणन संस्था (एकूण)	14
	3.1 जिल्हा पणन संस्था	
	3.11 सर्वसाधारण उद्देशीय	0
	3.12 विशेष उद्देशीय	0
	3.2 प्राथमिक पणन संस्था	
	3.21 सर्वसामान्य तालुका खरेदी विक्री संघ	8
	3.22 विशेष पणन संस्था	6
	3.3 इतर पणन संस्था	0
4	एकूण उत्पादक सहकारी संस्था	535
	4.1 साखर कारखाने	2
	4.2 इतर शेती प्रक्रिया संस्था	28
	4.3 विणकर संस्था	1
	4.4 विणकर संस्था (हातमाग)	4
	4.5 औद्योगिक वसाहती (संस्था)	1
	4.6 इतर औद्योगिक संस्था	45
	4.7 दुग्ध व्यवसाय संस्था	350
	4.8 मत्स्यव्यवसाय संस्था	39
	4.9 सहकारी सूत गिरण्या	7
	4.10 उपसा जलसिंचन संस्था	20
	4.11 इतर उत्पादक संस्था	38
5	सामाजिक सेवा सहकारी संस्था	542
	5.1 ग्राहक भांडारे	57
	5.2 गृहनिर्माण संस्था	150
	5.3 कामगार कंत्राटदार संस्था	46
	5.4 इतर सहकारी संस्था	289
	एकूण संस्था (1 ते 5)	1765

आधार :- जिल्हा उपनिबंधक, सहकारी संस्था, वर्धा

तक्ता क्रमांक - 7.2
सहकारी संस्थांची वित्तीय स्थिती

जिल्हा- वर्धा

संदर्भ : 31 मार्च 2007

अ. क्र.	बाब	परिमाण	संख्या
(1)	(2)	(3)	(4)
1	सहकारी संस्थाची संख्या	संख्या	1765
2	एकूण सभासद संख्या	हजार	443
3	भरणा झालेले भागभांडवल		459513
	3.1 शासकीय भाग भांडवल	रुपये(हजारात)	6317
	3.2 स्वनिधी	रुपये(हजारात)	350488
	3.3 एकूण	रुपये(हजारात)	356805
4	ढेवी	रुपये(हजारात)	3,599,958
5	खेळते भांडवल	रुपये(हजारात)	6,093,341
6	31 मार्च रोजी येणे कर्ज	रुपये(हजारात)	3,619,181
7	वर्षभरात केलेले कर्जवाटप	रुपये(हजारात)	2,732,245
8	खरेदीची किंमत	रुपये(हजारात)	69089
9	विक्रीची किंमत	रुपये(हजारात)	169311
10	नफा /तोटा		
	10.1 नफ्यातील संस्था	संख्या	525
	10.2 नफ्याची रक्कम	रुपये(हजारात)	99,595
	10.3 तोट्यातील संस्था	संख्या	699
	10.4 तोट्याची रक्कम	रुपये(हजारात)	103,110
	10.5 ना-नफा, ना-तोटा झालेल्या संस्था	संख्या	541

आधार :- जिल्हा उपनिबंधक, सहकारी संस्था, वर्धा

तक्ता क्रमांक - 7.3

सहकारी संस्थांची लेखापरीक्षण वर्गाप्रमाणे संख्या

जिल्हा - वर्धा

संदर्भ : 31 मार्च 2007

अ. क्र.	तालुका	लेखापरीक्षण वर्गाप्रमाणे सहकारी संस्था				वर्गीकरण न केलेल्या	लेखापरीक्षण न झालेल्या	एकूण सहकारी संस्था
		अ	ब	क	ड			
(1)	(2)	(3)	(4)	(5)	(6)	(7)	(8)	(9)
1	आष्टी	0	9	19	0	3	59	90
2	कारंजा	0	19	26	0	3	123	171
3	आर्वी	3	17	44	0	5	152	221
4	सेलु	0	16	23	0	5	188	232
5	वर्धा	32	37	26	4	15	404	518
6	देवळी	0	26	38	0	3	86	153
7	हिंगणाघाट	6	35	65	0	7	123	236
8	समुद्रपूर	2	22	22	0	3	95	144
जिल्हा एकूण		43	181	263	4	44	1230	1765

आधार :-1) जिल्हा विशेष लेखापरीक्षक, सहकारी संस्था वर्ग-1, वर्धा.

2) जिल्हा विशेष लेखा परिक्षक,(पदुम) वर्धा

अ. क्र.	बाब	बँक शाखा			
		महाराष्ट्र राज्य सहकारी बँक, मुंबई	जिल्हा मध्यवर्ती सहकारी बँक लि.	जिल्हा औद्योगिक सहकारी बँक.	राज्य कृषी व ग्रामीण विकास बँक
1	(2)	(3)	(4)	(5)	(6)
1	बँक शाखा (संख्या)	0	47	0	7
2	सभासद 2.1 संस्था सभासद	0	98	0	45
	2.2 वैयक्तिक सभासद	0	652	0	5482
3	भाग भांडवल	0	101,090	0	11,754
4	राखीव व इतर निधी	0	1,210,099	0	4445
5	ढेवी	0	3,700,125	0	5705
6	खेळते भांडवल	0	4,790,865	0	556646
7	अल्प मुदतीची कर्जे वाटप 7.1 रोख पत	0	971222	0	0
	7.2 वटविलेली बिले	0	4116	0	0
	7.3 एकूण (7.1+7.2)	0	975338	0	0
	7.4 पैकी कृषि कर्जे	0	351169	0	0
8	मध्यम मुदतीची कर्जे वाटप	0	247456	0	23000
9	दीर्घ मुदतीची कर्जे	0	0	0	50000
10	येणे कर्जे 10.1 अल्प मुदतीची कर्जे	0	1699287	0	0
	10.2 मध्यम मुदतीची कर्जे	0	497111	0	0
	10.3 दीर्घ मुदतीची कर्जे	0	29255	0	0
11	थकलेले कर्जे 11.1 अल्प मुदतीची कर्जे	0	1305650	0	0
	11.2 मध्यम मुदतीची कर्जे	0	157221	0	0
	11.3 दीर्घ मुदतीची कर्जे	0	4815	0	0

आधार :- जिल्हा उपनिबंधक, सहकारी संस्था, वर्धा.

तक्ता क्रमांक - 7.5
सहकारी संस्थांचे कार्य

जिल्हा - वर्धा

संदर्भ वर्ष : 2006-2007

(रुपये हजारात)

अ. क्र.	तालुका	संस्थांची संख्या	सभासद संख्या					भाग भांडवल (रुपये)	स्तंभ-9 पैकी शासकीय भागभांडवल	राखीव आणि इतर निधी (रुपये)	संस्थेने घेतलेली एकूण कर्जे (रुपये)
			अत्यल्प खातेदार	अल्प खातेदार	मोठे खातेदार	इतर सभासद	एकूण				
(1)	(2)	(3)	(4)	(5)	(6)	(7)	(8)	(9)	(10)	(11)	(12)

संस्था प्रकार - प्राथमिक कृषि सहकारी संस्था

1	आष्टी	33	5692	6100	1114	325	13231	5609	10	390	125690
2	कारंजा	50	8205	6801	1173	702	16881	6270	5	632	122333
3	आर्वी	49	11503	10745	1570	722	24540	9001	35	415	190501
4	सेलु	42	6796	11685	2352	473	21306	11572	285	2885	19455
5	वर्धा	50	11022	9985	1992	1258	24257	17916	110	15516	235211
6	देवळी	49	10755	8995	2757	1276	23783	13115	9	297	188571
7	हिंगणघाट	62	6690	17901	1026	916	26533	16125	11	2822	288112
8	समुद्रपूर	63	4500	17612	953	1892	24957	14235	5	637	181290
एकूण		398	65163	89824	12937	7564	175488	93843	470	23594	1351163

संस्था प्रकार - शेतकरी सेवा संस्था

1	आष्टी										
2	कारंजा										
3	आर्वी										
4	सेलु										
5	वर्धा										
6	देवळी										
7	हिंगणघाट										
8	समुद्रपूर										
एकूण											

संस्था प्रकार - आदिवासी सहकारी संस्था

1	आष्टी	0	0	0	0	0	0	0	0	0	0
2	कारंजा	1	242	257	55	0	554	235	29	7	1499
3	आर्वी	1	150	55	0	31	236	61	20	11	1187
4	सेलु	0	0	0	0	0	0	0	0	0	0
5	वर्धा	0	0	0	0	0	0	0	0	0	0
6	देवळी	0	0	0	0	0	0	0	0	0	0
7	हिंगणघाट	0	0	0	0	0	0	0	0	0	0
8	समुद्रपूर	0	0	0	0	0	0	0	0	0	0
एकूण		2	392	312	55	31	790	296	49	18	2686

तक्ता क्रमांक - 7.5
सहकारी संस्थांचे कार्य

जिल्हा - वर्धा

संदर्भ : 31 मार्च 2007

(रुपये हजारात)

अ. क्र.	तालुका	खेळते भांडवल (रुपये)	एकूण दिलेली कर्जे		येणे कर्ज		एकूण कर्जाची थकबाकी		3 वर्षांपेक्षा कमी कर्जाची थकबाकी		3 वर्षांपेक्षा अधिक कर्जाची थकबाकी	
			कर्जदार सभासद संख्या	कर्जाची रक्कम (रुपये)	थकबाकी दार संख्या	रक्कम (रुपये)	थकबाकी दार संख्या	रक्कम (रुपये)	थकबाकी दार संख्या	रक्कम (रुपये)	थकबाकी दार संख्या	रक्कम (रुपये)
(1)	(2)	(13)	(14)	(15)	(16)	(17)	(18)	(19)	(20)	(21)	(22)	(23)

संस्था प्रकार - प्राथमिक कृषि सहकारी संस्था

1	आष्टी	67716	3790	22014	7602	70967	3724	13206	2515	7690	1209	5516
2	कारंजा	59034	1322	34178	5997	50295	4137	26628	4011	17516	126	9112
3	आर्वी	133728	3216	37130	9323	109466	5810	72166	4110	45732	1700	26434
4	सेलु	138156	2056	26019	6311	85207	4634	57834	1712	36915	2922	20919
5	वर्धा	186997	3287	63750	8789	143203	6578	68213	5348	37502	1230	30711
6	देवळी	114196	2901	57639	8510	113942	5090	55253	1751	30916	3339	24337
7	हिंगणघाट	123497	2411	45324	8567	107930	6260	68727	5210	55101	1050	13626
8	समुद्रपूर	139568	2810	33399	8181	107205	5738	67350	3637	45415	2101	21935
एकूण		962892	21793	319453	63280	788215	41971	429377	28294	276787	13677	152590

संस्था प्रकार - शेतकरी सेवा संस्था

1	आष्टी											
2	कारंजा											
3	आर्वी											
4	सेलु											
5	वर्धा											
6	देवळी											
7	हिंगणघाट											
8	समुद्रपूर											
एकूण												

संस्था प्रकार - आदिवासी सहकारी संस्था

1	आष्टी	0	0	0	0	0	0	0	0	0	0	0
2	कारंजा	1762	72	463	610	1296	546	902	435	631	111	271
3	आर्वी	1509	45	159	147	984	130	827	89	620	41	207
4	सेलु	0	0	0	0	0	0	0	0	0	0	0
5	वर्धा	0	0	0	0	0	0	0	0	0	0	0
6	देवळी	0	0	0	0	0	0	0	0	0	0	0
7	हिंगणघाट	0	0	0	0	0	0	0	0	0	0	0
8	समुद्रपूर	0	0	0	0	0	0	0	0	0	0	0
एकूण		3271	117	622	757	2280	676	1729	524	1251	152	478

आधार :- जिल्हा उपनिबंधक, सहकारी संस्था, वर्धा

तक्ता क्रमांक - 7.6
बिगर-कृषी सहकारी पत संस्थांचे कार्य

जिल्हा - वर्धा

संदर्भ : 31.3.2007

(रुपये - हजारात)

अ. क्र.	बाब	संस्था प्रकार				
		प्राथमिक सहकारी बँका		इतर बिगर -कृषी पतसंस्था		
		नागरी बँका	कर्मचारी पतपेढी आणि इतर	नागरी बँका	कर्मचारी पतपेढी	इतर (नागरी पतपेढी)
(1)	(2)	(3)	(4)	(5)	(6)	(7)
1	संस्था संख्या	4	1	0	99	167
2	सभासद संख्या	39594	6981	0	24100	123209
3	भाग भांडवल (रुपये)	80327	18282	0	185290	63115
4	राखीव व इतर निधी (रुपये)	94538	8994	0	52589	66016
5	ढेवी (रुपये)	2730404	360066	0	200361	323910
6	खेळते भांडवल (रुपये)	2808882	412449	0	670974	607261
	7.1 दिलेली कर्जे	830910	174249	0	271830	300933
7	कर्जे (रुपये)	668054	124729	0	150182	185812
	7.2 वसूल कर्जे	1555834	269181	0	119508	347966
	7.3 येणे कर्जे	213265	11352	0	37572	109081
	7.4 थकित कर्जे					

आधार :- जिल्हा उपनिबंधक, सहकारी संस्था, वर्धा

(रुपये - हजारात)

अ. क्र.	जिल्हा आणि प्राथमिक पणन संस्था	संस्था संख्या	सभासद संख्या	खेळते भांडवल (रुपये)	खरेदीची किंमत (रुपये)			विक्रीची किंमत (रुपये)		
					कृषी उत्पादन	शेतीच्या गरजेच्या वस्तू	उपभोगाच्या वस्तू	मालक म्हणून	अडत्या म्हणून	एकूण
(1)	(2)	(3)	(4)	(5)	(6)	(7)	(8)	(9)	(10)	(11)

जिल्हा पणन

1	आष्टी	1	1615	4799	194	533	101	3712	0	3712
2	कारंजा	1	824	2523	144	60	197	6915	0	6915
3	आर्वी	6	1312	9216	6197	7595	2216	14119	0	14119
4	सेलू	2	1217	8424	181	285	1301	4100		4100
5	वर्धा	1	2158	10137	4915	6270	4715	22389		22389
6	देवळी	1	1510	3786	1585	95	2299	6654		6654
7	हिंगणघाट	1	1560	7999	2311	4741	2406	13150		13150
8	समुद्रपूर	1	2365	6071	199	60	0	7225	0	7225
जिल्हा एकूण		14	12561	52955	15726	19639	13235	78264	0	78264

पुढे चालु

(रुपये - हजारत)

अ. क्र.	जिल्हा आणि प्राथमिक पणन संस्था	कृषी उत्पादनाची विक्री (अडते व मालक म्हणून) (रुपये)							
		भात व तांदूळ	गहू	इतर अन्नधान्ये	कापूस	गळिताची धान्ये	डाळी	इतर	एकूण
(1)	(2)	(12)	(13)	(14)	(15)	(16)	(17)	(18)	(19)

जिल्हा पणन

1	आष्टी	0	0	0	1135	0	0	0	1135
2	कारंजा	0	0	0	1218	0	0	95	1313
3	आर्वी	0	115	1466	6944	0	0	1611	10136
4	सेलू	0	145	1455	1215	0	0	203	3018
5	वर्धा	0	1302	4955	6130	0	0	1235	13622
6	देवळी	0	204	211	2922	0	0	288	3625
7	हिंगणघाट	0	412	503	1911	0	0	1399	4225
8	समुद्रपूर	0	0	470	3747	0	0	311	4528
जिल्हा एकूण		0	2178	9060	25222	0	0	5142	41602

पुढे चालु

अ. क्र.	जिल्हा आणि प्राथमिक पणन संस्था	शेतीला आवश्यक वस्तूंची विक्री (अडते व मालक म्हणून) (रुपये)					उपभोग्य वस्तूंची एकूण विक्री (रुपये)
		खते	बियाणे	कृषी औजारे	इतर	एकूण	
(1)	(2)	(20)	(21)	(22)	(23)	(24)	(25)

जिल्हा पणन

1	आष्टी	1259	199	0	98	1556	0
2	कारंजा	2501	512	0	134	3147	415
3	आर्वी	3175	1335	1002	745	6257	1290
4	सेलू	1655	1201	0	266	3122	611
5	वर्धा	12993	2312	0	769	16074	6155
6	देवळी	2577	689	0	391	3657	1659
7	हिगणघाट	2645	1705	270	271	4891	4015
8	समुद्रपूर	1659	713	1100	290	3762	758
जिल्हा एकूण		28464	8666	2372	2964	42466	14903

आधार :- जिल्हा उपनिबंधक, सहकारी संस्था, वर्धा

तक्ता क्रमांक - 7.8

नियंत्रित बाजारपेठातील कृषि मालाची वार्षिक आवक.

जिल्हा - वर्धा

संदर्भ : 31.3.2007

अ. क्र.	तालुका	कृषी उत्पन्न बाजार समित्यांची संख्या	उपबाजार पेठांची संख्या	कापूस		तांदूळ		सोयाबीन	
				आवक (टन)	मूल्य (रुपये)	आवक (टन)	मूल्य (रुपये)	आवक (टन)	मूल्य (रुपये)
(1)	(2)	(3)	(4)	(5)	(6)	(7)	(8)	(9)	(10)
1	आष्टी	1	1	1110	19758000	198	2178000	601	8714500
2	कारंजा	0	-	-	-	-	-	-	-
3	आर्वी	1	2	1585	33285000	205	2357500	6109	88580500
4	सेलू	1	1	37	757000	65	715000	9515	137967500
5	वर्धा	1	-	2535	48165000	140	1610000	15225	213150000
6	देवळी	1	1	1265	24035000	150	1650000	3760	53580000
7	हिंगणघाट	1	2	1875	34687500	-	-	74111	1078315050
8	समुद्रपूर	1	2	1215	23085000	-	-	5200	72280000
जिल्हा एकूण		7	9	9622	183772500	758	8510500	114521	1652587550

अ. क्र.	कृषी उत्पन्न बाजार समित्यांची संख्या	गहू		बाजरी		ज्वारी		तूर	
		आवक (टन)	मूल्य (रुपये)	आवक (टन)	मूल्य (रुपये)	आवक (टन)	मूल्य (रुपये)	आवक (टन)	मूल्य (रुपये)
(1)	(3)	(11)	(12)	(13)	(14)	(15)	(16)	(17)	(18)
1	आष्टी	537	5477400	-	-	10	125000	75	1575000
2	कारंजा	-	-	-	-	-	-	-	-
3	आर्वी	615	6057750	-	-	7	87500	301	6320000
4	सेलू	275	2717000	-	-	25	312500	355	7455000
5	वर्धा	50	500000	0	0	35	416500	412	8652000
6	देवळी	560	5320000	-	-	2	24900	69	1449000
7	हिंगणघाट	75	712500	0	0	101	1242300	1705	35805000
8	समुद्रपूर	0	0	-	-	10	125000	32	672000
जिल्हा एकूण		2112	20784650	0	0	190	2333700	2949	61928000

अ. क्र.	कृषी उत्पन्न बाजार समित्यांची संख्या	मूग		भुईमुंग		कांदा		उडीद	
		आवक (टन)	मूल्य (रुपये)	आवक (टन)	मूल्य (रुपये)	आवक (टन)	मूल्य (रुपये)	आवक (टन)	मूल्य (रुपये)
(1)	(3)	(19)	(20)	(21)	(22)	(23)	(24)	(25)	(26)
1	आष्टी	-	-	-	-	-	-	-	-
2	कारंजा	-	-	-	-	-	-	-	-
3	आर्वी	-	-	-	-	-	-	-	-
4	सेलू	-	-	35	678650	-	-	-	-
5	वर्धा	-	-	42	812280	377	3581500	0	0
6	देवळी	-	-	-	-	-	-	-	-
7	हिंगणघाट	2.1	54600	-	-	-	-	0	0
8	समुद्रपूर	0	0	-	-	-	-	-	-
जिल्हा एकूण		2.1	54600	77	1490930	377	3581500	0	0

आधार - जिल्ह्यातील सर्व कृषी उत्पन्न बाजार समित्या.

तक्ता क्रमांक - 7.9

परवानाधारक सावकारांची संख्या आणि त्यांनी दिलेली कर्जे

जिल्हा - वर्धा

संदर्भ : 31.3.2007

(रुपये हजारात)

अ. क्र.	तालुका	परवानाधारक सावकारांची संख्या	व्यापा-यांना दिलेली कर्जे (रुपये)	सावकारांनी इतरांना दिलेली कर्जे (रुपये)	एकूण (4+5) (रुपये)
(1)	(2)	(3)	(4)	(5)	
1	आष्टी	3	0	1800	1800
2	कारंजा	5	0	2050	2050
3	आर्वी	14	0	7435	7435
4	सेलु	16	0	5919	5919
5	वर्धा	35	0	16032	16032
6	देवळी	20	0	7820	7820
7	हिंगणघाट	13	0	6912	6912
8	समुद्रपूर	6	0	3250	3250
जिल्हा एकूण		112	0	51218	51218

आधार :- जिल्हा उपनिबंधक, सहकारी संस्था, वर्धा.

तक्ता क्रमांक - 8.1

विद्युतीकरण झालेल्या शहरांची व गावांची संख्या आणि त्यांची लोकसंख्या

जिल्हा - वर्धा

संदर्भ : 31 मार्च 2007

अ. क्र.	यंत्रणा	जिल्ह्यातील एकूण		विद्युतीकरण झालेली गावे		विद्युतीकरण झालेली शहरे		एकूण विद्युतीकरण झालेली गावे व शहरे	
		गावे	शहरे	संख्या	लोकसंख्या I लाखात	संख्या	लोकसंख्या लाखात	संख्या	लोकसंख्या लाखात
(1)	(2)	(3)	(4)	(5)	(6)	(7)	(8)	(9)	(10)
1	महाराष्ट्र राज्य विद्युत मंडळ	1382	7	1277	9.12	7	3.25	1284	12.37
2	खाजगी विद्युत कंपनी	0	0	0	0	0	0	0	0
जिल्हा- एकूण		1382	7	1277	9.12	7	3.25	1284	12.37

आधार- अधीक्षक अभियंता, वितरण कंपनी मर्यादित, स. व सु. प्रविभाग, वर्धा.

टिप - जिल्ह्यातील गावे/ शहरे आणि लोकसंख्या 2001च्या जनगणनेनुसार देण्यात आलेली आहे.

तक्ता क्रमांक - 8.2

विजेचा वापर

जिल्हा - वर्धा

संदर्भ : 2006- 2007

अ.क्र.	विजेच्या वापराचा प्रकार	वीज निर्मितीच्या प्रकारनिहाय विजेचा वापर (1000 किलो वॅट तास)			
		थर्मल	हायड्रो	इतर	एकूण
(1)	(2)	(3)	(4)	(5)	(6)
1	घरगुती	127714	0	0	127714
2	व्यापारी कामासाठी लघुशक्तीसाठी	15479	0	0	15479
3	औद्योगिक	714591	0	0	714591
4	सार्वजनिक दिवाबत्ती	7292	0	0	7292
5	कृषि	60322	0	0	60322
6	इतर	101565	0	0	101565
7	एकूण	1026963	0	0	1026963
8	कनेक्शन्सची संख्या	260219	0	0	260219

आधार- अधीक्षक अभियंता, महाराष्ट्र राज्य वितरण कंपनी मर्या. स. व सु. प्रविभाग, वर्धा.

अ. क्र.	बाब	रस्त्याचा प्रकार							
		राष्ट्रीय महामार्ग	प्रमुख राज्य महामार्ग	राज्य महामार्ग	प्रमुख जिल्हा रस्ते	इतर जिल्हा रस्ते	ग्रामीण रस्ते	इतर	एकूण रस्त्याची लांबी
(1)	(2)	(3)	(4)	(5)	(6)	(7)	(8)	(9)	(10)
1 सिमेंट कॉक्रीट									
	अ) सा.बां.वि.	0	0	0	0	0	0	0	0
	ब)जिल्हा परिषद	0	0	0	0	0	25	6	31
	क) न.पा./म.न.पा.	0	0	0	0	0	0	215	215
2 डांबरी									
	अ) सा.बां.वि.	108	67	592	593	0	0	0	1360
	ब) जिल्हा परिषद	0	0	0	17	515	487	0	1019
	क) न.पा./म.न.पा.	0	0	0	0	0	0	97	97
3 खडीचे									
	अ) सा.बां.वि.	0	0	37	91	0	0	0	128
	ब) जिल्हा परिषद	0	0	0	14	192	769	0	975
	क) न.पा./म.न.पा.	0	0	0	0	0	0	121	121
4 इतर माल वापरून केलेले									
	अ) सा.बां.वि.	0	0	0	0	0	0	0	0
	ब) जिल्हा परिषद	0	0	0	0	0	539	0	539
	क) न.पा./म.न.पा.	0	0	0	0	0	0	52	52
5 एकूण लांबी									
	अ) सा.बां.वि.	108	67	629	684	0	0	0	1488
	ब) जिल्हा परिषद	0	0	0	31	707	1820	6	2564
	क) न.पा./म.न.पा.	0	0	0	0	0	0	485	485
जिल्हा एकूण		108	67	629	715	707	1820	491	4537

आधार :- 1)अधीक्षक अभियंता,विशेष प्रकल्प मंडळ, नागपूर.

2) कार्यकारी अभियंता, सार्वजनिक बांधकाम विभाग, वर्धा.

3)कार्यकारी अभियंता, बांधकाम विभाग, वर्धा.

4) सर्व नगरपरिषद, जिल्हा-वर्धा

अ. क्र.	बाब	एकूण वाहने	इंधनाच्या प्रकारानुसार वाहने		
			डिझेल	पेट्रोल	सी.एन.जी
(1)	(2)	(3)	(4)	(5)	(6)
प्रवासी वाहने					
1	बसेस	280	280	0	0
2	मोटारी आणि स्टेशन वॅगन्स	3053	79	2974	0
3	जीप	1503	1272	231	0
4	टॅक्सी	136	136	0	0
5	तीन चाकी वाहने (रिक्षा)				
	3-सीटर	2959	205	2754	0
	6-सीटर	469	469	0	0
6	दुचाकी वाहने	88291	0	88291	0
7	रुग्णवाहिका	14	14	0	0
8	शाळेच्या बसेस	10	10	0	0
एकूण प्रवासी वाहने		96715	2465	94250	0
माल वाहतूक-वाहने					
1	चार चाकी	1654	1654	0	0
2	तीन चाकी	861	861	0	0
3	ट्रॅक्टर्स	2174	2174	0	0
4	जोड वाहने	1773	1773	0	0
5	इतर	48	48	0	0
एकूण माल वाहतूक-वाहने		6510	6510	0	0
जिल्ह्यातील एकूण वाहने		103225	8975	94250	0
परवानाधारकांची संख्या					
1	दुचाकी वाहने	0			
2	हलकी वाहने	116		X X X	
3	जड वाहने	1503			
4	रिक्षा परवान्यांची संख्या	1878			

आधार - उपप्रादेशिक परिवहन अधिकारी , वर्धा

अ.क्र.	बाब	आकडेवारी
(1)	(2)	(3)
1	वर्ष अखेरीस मार्गांची संख्या	346
2	मार्गांची एकूण लांबी (कि.मी.)	22938.2
3	मार्गांची सरासरी लांबी (कि.मी.)	66.30
4	वर्षातील अस्तित्वात असलेल्या बसगाड्यांची संख्या	262
5	रस्त्यावर धावणा-या बस गाड्यांची दैनिक सरासरी संख्या	246
6	प्रवाशांची दैनिक सरासरी (संख्या हजारात)	101
7	वाहतुकीमुळे वर्षात मिळालेले उत्पन्न (रुपये हजारात)	480149
8	दर प्रवाशामागे मिळालेले सरासरी उत्पन्न (रुपये दर दिवशी)	13.02

आधार - विभागीय नियंत्रक, महाराष्ट्र राज्य मार्ग परिवहन महामंडळ, विभाग वर्धा.

तक्ता क्रमांक - 8.6

पोस्ट आणि दूरध्वनी सेवा यांची आकडेवारी

जिल्हा - वर्धा

संदर्भ - 31 मार्च 2007

अ. क्र.	तालुका	पोस्टांची संख्या	तार-घरांची संख्या	पत्र-पेट्यांची संख्या	पोस्टमनांची संख्या	पोस्टाची सुविधा असलेल्या गावांची संख्या	वैयक्तिक दूरध्वनी संख्या			सार्वजनिक दूरध्वनी केंद्रांची संख्या (PCO)
							ग्रामीण	नागरी	एकूण	
(1)	(2)	(3)	(4)	(5)	(6)	(7)	(8)	(9)	(10)	(11)
1	आष्टी	12	0	78	0	12	2100	0	2100	196
2	कारंजा	12	0	82	1	12	1778	0	1778	164
3	आर्वी	29	0	188	5	29	2407	2328	4735	276
4	सेलु	18	0	96	2	18	3580	516	4096	189
5	वर्धा	41	1	267	30	41	5243	17472	22715	662
6	देवळी	38	0	178	2	38	1559	3506	5065	227
7	हिंगणघाट	31	0	141	11	31	2940	5441	8381	281
8	समुद्रपूर	4	0	87	0	4	2890	0	2890	218
एकूण जिल्हा		185	1	1117	51	185	22497	29263	51760	2213

- आधार:-
- 1) अधीक्षक, डाकघर वर्धा
 - 2) उपविभागीय तारघर वर्धा
 - 3) महाव्यवस्थापक, भारत संचार निगम, वर्धा.

तक्ता क्रमांक - 9.1

कारखान्यातील कामगारांची दैनिक सरासरी संख्या

जिल्हा - वर्धा

संदर्भ वर्ष : 2005

अ. क्र.	उद्योग गट	संके- तांक	कारखाने संख्या			स्तंभ 6 मधील कारखान्यातील कामगार संख्या		काम केलेल्या श्रम दिनांची एकूण संख्या (हजारात)	प्रपत्र न पाठविणारे चालू कारखाने	
			नोंदणी झालेले	बंद	प्रपत्र पाठविणारे	एकूण	पैकी स्त्रिया		संख्या	कामगार संख्या
(1)	(2)	(3)	(4)	(5)	(6)	(7)	(8)	(9)	(10)	(11)
1	शेतीसंबंधी सेवा (रोपवाटिका रोपे तयार करणे व फलोत्पादन)	011	5	1	1	4	0	1	3	94
2	पशुपालन	014	47	18	17	1022	282	215	12	525
3	मासे, मटन, फळे व भाजीपाला यांचे उत्पादन व त्यावर प्रक्रिया करणे व साठवण करणे	151	10	2	6	95	1	22	2	40
4	दुधाचे पदार्थ तयार करणे	152	1	0	1	84	8	30	0	0
5	गिरणीद्वारे पीठ, भात, दाळ इ. धान्यावर प्रक्रिया करून उत्पादन	153	4	1	3	25	6	5	0	0
6	पाव, बिस्कटे, केक वगैरे अन्नपदार्थांचे उत्पादन	154	2	1	0	0	0	0	1	240
7	मादक पेय पदार्थांचे उत्पादन	155	4	0	2	5	0	1	2	33
8	सुती कापडांचे उत्पादन, सूत कातणे, कापड विणणे व त्यावरील प्रक्रिया	171	22	7	9	3486	3	1242	6	82
9	विणकाम इत्यादीचे उत्पादन	173	3	1	1	196	0	71	1	12
10	पादत्राणांचे उत्पादन (दुरुस्ती सोडून)	192	1	1	0	0	0	0	0	0
11	लाकूड कापणे व फळ्या तयार करणे (प्लायवूड सोडून)	201	40	1	27	96	0	25	12	36
12	लाकडाच्या फळ्या, प्लायवूड व त्यापासून वस्तू बनविणे	202	1	0	1	29	0	9	0	0
13	कागद व कागदापासून तयार होणा-या वस्तूंचे उत्पादन	210	6	1	2	14	0	4	3	55
14	रासायनिक वस्तूंचे उत्पादन उदा.फिनाईल,ट्रपेंटाइन ई.(रासायनिक खते सोडून)	241	2	0	2	289	2	91	0	0
15	इतर रासायनिक वस्तूंचे उत्पादन.	242	3	0	2	300	0	91	1	35
16	अधातू खनिज पदार्थांचे उत्पादन	269	4	0	3	23	0	7	1	55
17	प्राथमिक स्वरूपाचे लोखंड तयार करणे	271	3	1	2	807	3	293	0	0

कारखान्यातील कामगारांची दैनिक सरासरी संख्या

जिल्हा - वर्धा

संदर्भ वर्ष : 2004-05

अ. क्र.	उद्योग गट	संके- तांक	कारखाने संख्या			स्तंभ 6 मधील कारखान्यातील कामगार संख्या		काम केलेल्या श्रम दिनांची एकूण संख्या (हजारात)	प्रपत्र न पाठविणारे चालू कारखाने	
			नोंदणी झालेले	बंद	प्रपत्र पाठविणारे चालू	एकूण	पैकी स्त्रिया		संख्या	कामगार संख्या
(1)	(2)	(3)	(4)	(5)	(6)	(7)	(8)	(9)	(10)	(11)
18	फॅब्रिकेटेड स्ट्रक्चरल धातू उत्पादन (रोलिंग शटर, दरवाजा, खिडक्या, तिजो-या, इत्यादी)	281	1	1	0	0	0	0	0	0
19	इतर फॅब्रिकेटेड धातूचे उत्पादन (शेतीची अवजारे, नट-बोल्ट, कुलुपे)	289	1	0	0	0	0	0	1	4
20	विशेष उपयोगासाठी यंत्र व सामग्रीचे उत्पादन (शेतीच्या उपयोगासाठी)	292	2	0	2	60	2	18	0	0
21	इतर वर्गीकृत न केलेल्या वाहतुकीच्या साधनांची निर्मिती	359	1	1	0	0	0	0	0	0
22	पाण्याची साठवणूक , शुद्धीकरण व पुरवठा	410	1	0	0	0	0	0	1	6
23	मोटर वाहने दुरुस्ती व देखभाल	502	6	0	3	181	4	58	3	133
जिल्हा एकूण		--	170	37	84	6716	311	2183	49	1350

आधार - औद्योगिक सुरक्षा व आरोग्य संचालनालय, मुंबई

अ. क्र.	बाब	संख्या
(1)	(2)	(3)
1	जाहीर केलेल्या रिकाम्या जागांची संख्या	715
2	रोजगार स्वंरोजगार मार्गदर्शक केंद्राचा उपयोग करणारे मालक	85
3	मागील वर्ष अखेरीस पटावरील उमेदवार	76745
4	चालू वर्षात नवीन नोंदणी केलेले उमेदवार	10582
5	नोकरी मिळालेले उमेदवार	229
6	वर्ष अखेरीस पटावरील उमेदवार	72361
7	नोकरी मिळालेले उमेदवार	
	अ) खाजगी क्षेत्र	46
	ब) सार्वजनिक क्षेत्र	183
	क) एकूण	229
8	नोकरी मिळालेले उमेदवार	
	अ) अनुसूचित जाती/ अनुसूचित जमाती	84
	ब) इतर	145
	क) एकूण	229
9	रोजगार स्वयंरोजगार योजनेअंतर्गत लाभ प्राप्त झालेले उमेदवार	
	अ) रोजगार	0
	ब) स्वयंरोजगार	79
10	रोजगार स्वंरोजगार मार्गदर्शक केंद्रातील व्यवसाय मार्गदर्शन केंद्र	
	1) वैयक्तिक मार्गदर्शन/ व्यक्तिशः अगर गटामध्ये सल्ला दिलेले	290
	2) रोजगार स्वंरोजगार मार्गदर्शक केंद्रामध्ये घेण्यात आलेल्या गटांची चर्चा	12
	3) मार्गदर्शन केलेल्या अर्जदारांना नोकरी विषयी/ प्रशिक्षणासाठी/ उमेदवारासाठी दिलेल्यांची संख्या	412

आधार:- जिल्हा रोजगार व स्वयंरोजगार मार्गदर्शन केंद्र, वर्धा

तक्ता क्रमांक - 9.3

शासकीय व स्थानिक स्वराज्य संस्थांतील कर्मचा-यांची संख्या

जिल्हा - वर्धा

संदर्भ वर्ष : 2005

अ. क्र.	बाब	पदांचा तपशील	शासकीय	जिल्हा परिषद	महानगर पालिका	नगर परिषद
(1)	(2)	(3)	(4)	(5)	(6)	(7)
1	वर्ग - अ	एकूण मंजूर पदे	323	163	--	18
		भरलेली पदे	235	139	--	16
		पैकी स्त्रिया	27	20	--	4
2	वर्ग - ब	एकूण मंजूर पदे	989	655	--	140
		भरलेली पदे	742	401	--	133
		पैकी स्त्रिया	117	88	--	38
3	वर्ग - क	एकूण मंजूर पदे	4876	4499	--	661
		भरलेली पदे	4114	4164	--	550
		पैकी स्त्रिया	463	1474	--	145
4	वर्ग - ड	एकूण मंजूर पदे	2059	717	--	1102
		भरलेली पदे	1748	630	--	990
		पैकी स्त्रिया	174	144	--	339
5	एकूण	मंजूर पदे	8247	6034	--	1921
		भरलेली पदे	6839	5334	--	1689
		पैकी स्त्रिया	781	1726	--	526
6	*इतर वर्ग-इ कर्मचारी	एकूण मंजूर पदे	1412	2245	--	416
		भरलेली पदे	1050	2100	--	416
		पैकी स्त्रिया	57	1935	--	116
7	एकूण	मंजूर पदे (5+6)	9659	8279	--	2337
		भरलेली पदे	7889	7434	--	2105
		पैकी स्त्रिया	838	3661	--	642

टीप (*)- 'इतर' यामध्ये कार्यव्ययी आस्थापनेवरील, आकस्मिक खर्चातील रोजगार दिले जाणारे, रोजंदारीवरील, अंशकालीन, मानसेवी आणि वरील वर्गात समाविष्ट न झालेले कर्मचारी यांचा समावेश आहे.

आधार - जिल्हा सांख्यिकी कार्यालय, वर्धा.

तक्ता क्रमांक - 9.4

निरनिराळ्या उद्योगांतील रोजगार

जिल्हा - वर्धा

संदर्भ वर्ष :2006-07

अ. क्र.	उद्योग गट	राष्ट्रीय उद्योग संकेतांक	एकूण आस्थापनांची संख्या	माहिती देणा-या आस्थापनांची संख्या	कर्मचारी संख्या			
					शासकीय	निम-शासकीय	खाजगी	एकूण
(1)	(2)	(3)	(4)	(5)	(6)	(7)	(8)	(9)
1	कृषी	0	10	10	643	614	0	1257
2	खाणकाम	10	0	0	0	0	0	0
3	वस्तुनिर्माण	20 ते 39	44	44	1622	87	7214	8923
4	वीज निर्मिती, गॅस, पाणी व सांडपाणी सेवा	40 ते 49	5	5	0	1577	0	1577
5	बांधकाम	50	11	11	1750	536	0	2286
6	घाऊक व किरकोळ व्यापार व हॉटेल व्यवसाय	60 ते 69	9	9	0	6	770	776
7	परिवहन,गोदामे आणि दळणवळण	70 ते 75	5	5	263	1789	0	2052
8	वित्त पुरवठा, विमा स्थावर मालमत्ता आणि व्यापार विषयक सेवा	80 ते 83	115	115	21	662	972	1655
9	सामूहिक,सामाजिक व व्यक्तिगत सेवा	90 ते 99	255	255	5650	7020	8673	21343
जिल्हा एकूण			454	454	9949	12291	17629	39869

आधार - जिल्हा रोजगार व स्वयंरोजगार मार्गदर्शन केंद्र, वर्धा.

तक्ता क्रमांक - 9.5
कृषी व बिगर-कृषी उद्योग

जिल्हा - वर्धा

संदर्भ वर्ष : 1998

अ. क्र.	बाब	* कृषी उद्योग			बिगर-कृषी			कृषी व बिगर-कृषी एकूण		
		ग्रामीण	नागरी	एकूण	ग्रामीण	नागरी	एकूण	ग्रामीण	नागरी	एकूण
(1)	(2)	(3)	(4)	(5)	(6)	(7)	(8)	(9)	(10)	(11)
1	उद्योगांची संख्या									
1.1	स्वकार्यरत उद्योग**	4183	530	4713	14960	10476	25436	19143	11006	30149
1.2	आस्थापना***	182	78	260	6745	3896	10641	6927	3974	10901
1.3	एकूण	4365	608	4973	21705	14372	36077	26070	14980	41050
2	मालकीच्या प्रकारानुसार उद्योग									
2.1	सहकारी	3	1	4	740	183	923	743	184	927
2.2	सार्वजनिक	3	0	3	3903	609	4512	3906	609	4515
2.3	खाजगी	4359	607	4966	17062	13580	30642	21421	14187	35608
3	मालकाचा विशेष सामाजिक गट (एकूण संस्थांची टक्केवारी)									
3.1	अनुसूचित जाती	20.18	14.14	19.44	14.67	11.66	13.47	15.6	11.76	14.2
3.2	अनुसूचित जमाती	5.36	5.92	5.42	4.46	5.09	4.82	4.76	5.12	4.89
4	जागेविरहित कार्यान्वित असलेल्या उद्योगांची एकूणशी टक्केवारी	41.96	40.08	41.79	17.37	14.47	16.24	20.14	14.99	18.25
5	शक्तीवर चालणा-या उद्योगाची एकूण उद्योगांशी टक्केवारी	5.38	2.3	5.00	17.78	17.6	17.71	15.7	16.98	10.59
6	सर्वसाधारणपणे काम करणा-या कामगारांची संख्या									
6.1	एकूण कामगार	7547	1008	8555	50502	47096	97598	58049	48104	106153
6.2	वेतनावर काम करणारे कामगार	354	119	473	28774	30588	59362	29128	30101	59835
6.3	वेतनावरील कामगारांची एकूण कामगारांशी टक्केवारी	4.69	11.80	5.52	56.97	64.94	60.82	50.17	63.83	56.36
6.4	कामगारांची प्रति उद्योग सरासरी संख्या	2	2	4	2	3	3	2	3	3

टीप :- *कृषी उत्पादन व मळे वगळून कृषी संबंधित उद्योग, ** पगारावर एकही कर्मचारी नसलेले उद्योग

***ज्या उद्योगात कमीतकमी एकतरी व्यक्ती पगारावर काम करते असे उद्योग

आधार :- अर्थ व सांख्यिकी संचालनालय, महाराष्ट्र शासन, मुंबई (आर्थिक गणना-1998)

तक्ता क्रमांक: 9.6

प्रमुख उद्योग गटानुसार उद्योगांची आणि नियमित काम करणा-या कामगारांची संख्या

जिल्हा - वर्धा.

संदर्भ वर्ष :1998

अ. क्र.	उद्योग गट	ग्रामीण		नागरी		एकूण	
		उद्योग	कामगार	उद्योग	कामगार	उद्योग	कामगार
(1)	(2)	(3)	(4)	(5)	(6)	(7)	(8)
1	कृषी	4365	7547	608	1008	4973	8555
2	खनिज उत्पादन व खाणकाम	50	344	0	0	50	344
3	वस्तूनिर्माण	3896	12250	1690	9275	5586	21525
4	बीज, गॅस आणि पाणी पुरवठा	11	91	1	5	12	96
5	बांधकाम	210	344	118	193	328	537
6	घाऊक व्यापार	217	408	357	1430	574	1838
7	किरकोळ व्यापार	6897	10092	6350	9957	13247	20049
8	उपहारगृहे आणि हॉटेल्स	866	1788	554	1405	1420	3193
9	वाहतूक	448	768	704	937	1152	1705
10	साठवण आणि गोदाम विषयक	41	98	115	235	156	333
11	दळणवळण	143	423	83	353	226	776
12	वित्तीय,विमा,स्थावर मालमत्ता आणि व्यावसायिक सेवा	440	1401	550	2081	990	3482
13	सामूहीक, सामाजिक व व्यक्तीगत सेवा	8486	22495	3850	21225	12336	43720
14	इतर सेवा (इतरज वर्गीकरण न केलेल्या)	0	0	0	0	0	0
सर्व प्रमुख उद्योग गट (एकूण)		26070	58049	14980	48104	41050	106153

आधार :- अर्थ व सांख्यिकी संचालनालय, महाराष्ट्र शासन, मुंबई (आर्थिक गणना-1998)

तक्ता क्रमांक - 9.7

महत्त्वाच्या उद्योग गटानुसार कृषी व बिगर - कृषी आस्थापनांची व त्यातील कामगारांची संख्या

जिल्हा - वर्धा

संदर्भ वर्ष :1998

अ. क्र.	उद्योग गट संकेतांक	उद्योग गट	आस्थापना			आस्थापनेवरील कामगार		
			ग्रामीण	नागरी	एकूण	ग्रामीण	नागरी	एकूण
(1)	(2)	(3)	(4)	(5)	(6)	(7)	(8)	(9)
1	0	कृषी	182	78	260	523	206	729
2	1	खाणकाम व दगडकाम	20	0	20	287	0	287
3	2 व 3	वस्तुनिर्माण	414	425	839	7370	7507	14877
4	4	वीज,गॅस व पाणी पुरवठा	11	1	12	91	5	96
5	5	बांधकाम	38	17	55	122	69	191
6	6	घाऊक व्यापार	53	159	212	172	1180	1352
7	6	किरकोळ व्यापार	850	1333	2183	1975	3672	5647
8	6	उपाहारगृहे व हॉटेल्स	270	237	507	823	941	1764
9	7	वाहतूक	135	96	231	341	279	620
10	7	साठवण व गोदाम विषयक	28	81	109	83	195	278
11	7	दळणवळण	139	41	180	417	303	720
12	8	वित्तीय, विमा, स्थावर मालमत्ता आणि व्यावसायिक सेवा	201	204	405	1065	1675	2740
13	9	सामुहिक, सामाजिक व व्यक्तिगत सेवा	4586	1302	5888	17812	18117	35929
14	10	इतर	0	0	0	0	0	0
एकूण			6927	3974	10901	31081	34149	65230

आधार :- अर्थ व सांख्यिकी संचालनालय, महाराष्ट्र शासन, मुंबई (आर्थिक गणना-1998)

अ. क्र.	तालुका	बाब	प्राथमिक संस्था					माध्यमिक संस्था				
			शासकीय	स्थानिक संस्था	खाजगी		एकूण	शासकीय	स्थानिक संस्था	खाजगी		एकूण
					अनुदानित	विना अनुदानित				अनुदानित	विना अनुदानित	
(1)	(2)	(3)	(4)	(5)	(6)	(7)	(8)	(9)	(10)	(11)	(12)	(13)
1	आष्टी	एकूण	0	65	4	1	70	1	0	11	3	15
		पैकी मुलींकरिता	0	2	0	0	2	0	0	2	0	2
2	कारंजा	एकूण	1	92	2	1	96	0	0	12	2	14
		पैकी मुलींकरिता	0	3	0	0	3	0	0	1	0	1
3	आर्वी	एकूण	0	140	7	8	155	1	0	26	3	30
		पैकी मुलींकरिता	0	9	0	0	9	0	0	1	0	1
4	सेलु	एकूण	0	114	6	1	121	1	0	16	0	17
		पैकी मुलींकरिता	0	9	0	0	9	0	0	1	0	1
5	वर्धा	एकूण	1	134	27	9	171	0	0	41	9	50
		पैकी मुलींकरिता	0	16	0	0	16	0	0	2	1	3
6	देवळी	एकूण	0	108	10	4	122	1	0	14	5	20
		पैकी मुलींकरिता	0	8	1	0	9	0	0	2	0	2
7	हिंगणघाट	एकूण	0	142	16	6	164	0	0	23	6	29
		पैकी मुलींकरिता	0	10	1	0	11	0	0	2	0	2
8	समुद्रपूर	एकूण	0	157	1	0	158	0	0	15	1	16
		पैकी मुलींकरिता	0	3	0	0	3	0	0	3	0	3
एकूण जिल्हा		एकूण	2	952	73	30	1057	4	0	158	29	191
		पैकी मुलींकरिता	0	60	2	0	62	0	0	14	1	15

तक्ता क्रमांक - 10.1 (पुढे चालु)
शैक्षणिक संस्थांची (शाळा / महाविद्यालय इ.) संख्या

जिल्हा -वर्धा

संदर्भ वर्ष:2005-06

अ. क्र.	तालुका	बाब	उच्च माध्यमिक संस्था					महाविद्यालये (सर्व)					एकूण शैक्षणिक संस्था
			शासकीय	स्थानिक संस्था	खाजगी		एकूण	शासकीय	स्थानिक संस्था	खाजगी		एकूण	
					अनु-दानित	विना अनु-दानित				अनु-दानित	विना अनु-दानित		
(1)	(2)	(3)	(14)	(15)	(16)	(17)	(18)	(19)	(20)	(21)	(22)	(23)	(24)
1 आष्टी	एकूण		0	0	3	0	3	0	0	2	0	2	90
	पैकी मुलींकरिता		0	0	0	0	0	0	0	0	0	0	4
2 कारंजा	एकूण		0	0	3	0	3	0	0	1	0	1	114
	पैकी मुलींकरिता		0	0	0	0	0	0	0	0	0	0	4
3 आर्वी	एकूण		0	2	3	0	5	0	0	1	1	2	192
	पैकी मुलींकरिता		0	1	1	0	2	0	0	0	0	0	12
4 सेलु	एकूण		0	1	3	0	4	0	0	1	1	2	144
	पैकी मुलींकरिता		0	0	0	0	0	0	0	0	0	0	10
5 वर्धा	एकूण		1	2	15	2	20	1	0	9	22	32	273
	पैकी मुलींकरिता		0	1	3	0	4	0	0	1	0	1	24
6 देवळी	एकूण		1	2	7	0	10	0	0	1	0	1	153
	पैकी मुलींकरिता		0	0	0	0	0	0	0	0	0	0	11
7 हिंगणघाट	एकूण		0	2	15	0	17	0	0	1	4	5	215
	पैकी मुलींकरिता		0	0	3	0	3	0	0	0	0	0	16
8 समुद्रपूर	एकूण		0	0	11	0	11	0	0	2	1	3	188
	पैकी मुलींकरिता		0	0	0	0	0	0	0	0	0	0	6
एकूण जिल्हा	एकूण		2	9	60	2	73	1	0	18	29	48	1369
	पैकी मुलीं		0	2	7	0	9	0	0	1	0	1	87

आधार - शिक्षण संचालनालय, महाराष्ट्र राज्य, पुणे

तक्ता क्रमांक - 10.2
शैक्षणिक संस्थांतील शिक्षक

संदर्भ वर्ष:2005-06

अ. क्र.	तालुका	बाब	प्राथमिक शिक्षक					माध्यमिक शिक्षक				
			शासकीय	स्थानिक संस्था	खाजगी		एकूण	शासकीय	स्थानिक संस्था	खाजगी		एकूण
					अनुदानित	विना अनुदानित				अनुदानित	विना अनुदानित	
(1)	(2)	(3)	(4)	(5)	(6)	(7)	(8)	(9)	(10)	(11)	(12)	(13)
1	आष्टी	एकूण	0	235	18	9	261	14	0	147	15	176
		पैकी स्त्रिया	0	95	0	0	95	5	0	27	2	34
2	कारंजा	एकूण	8	325	9	10	352	0	0	148	9	157
		पैकी स्त्रिया	5	87	0	0	92	0	0	33	1	34
3	आर्वी	एकूण	0	459	41	48	548	14	0	290	17	321
		पैकी स्त्रिया	0	179	2	0	181	6	0	52	6	64
4	सेलु	एकूण	0	392	47	5	444	13	0	296	0	309
		पैकी स्त्रिया	0	140	0	0	140	6	0	54	0	60
5	वर्धा	एकूण	6	593	185	44	828	0	0	655	103	758
		पैकी स्त्रिया	3	290	0	0	293	0	0	191	71	262
6	देवळी	एकूण	0	428	64	24	516	12	0	186	47	245
		पैकी स्त्रिया	0	221	30	0	251	8	0	63	18	89
7	हिंगणघाट	एकूण	0	551	124	28	703	0	0	355	39	394
		पैकी स्त्रिया	0	160	55	0	215	0	0	75	16	91
8	समुद्रपूर	एकूण	0	510	9	0	519	0	0	190	4	194
		पैकी स्त्रिया	0	143	0	0	143	0	0	15	0	15
एकूण जिल्हा		एकूण	14	3493	497	168	4171	53	0	2267	234	2554
		पैकी स्त्रिया	8	1315	87	0	1410	25	0	510	114	649

तक्ता क्रमांक - 10.2 (पुढे चालु)

शैक्षणिक संस्थांतील शिक्षक

संदर्भ वर्ष:2005-06

अ. क्र.	तालुका	बाब	उच्च माध्यमिक शिक्षक					महाविद्यालयातील शिक्षक (सर्व)					एकूण
			शासकीय	स्थानिक संस्था	खाजगी		एकूण	शासकीय	स्थानिक संस्था	खाजगी		एकूण	
					अनुदानित	विना अनुदानित				अनुदानित	विना अनुदानित		
(1)	(2)	(3)	(14)	(15)	(16)	(17)	(18)	(19)	(20)	(21)	(22)	(23)	(24)
1	आष्टी	एकूण	0	0	104	0	104	0	0	29	0	29	570
		पैकी स्त्रिया	0	0	19	0	19	0	0	5	0	5	153
2	कारंजा	एकूण	0	0	83	0	83	0	0	9	0	9	601
		पैकी स्त्रिया	0	0	20	0	20	0	0	1	0	1	147
3	आर्वी	एकूण	0	61	143	0	204	0	0	25	3	28	1101
		पैकी स्त्रिया	0	17	35	0	52	0	0	5	0	5	302
4	सेलु	एकूण	0	20	120	0	140	0	0	7	3	10	903
		पैकी स्त्रिया	0	4	25	0	29	0	0	2	0	2	231
5	वर्धा	एकूण	35	32	444	34	545	127	0	138	182	447	2578
		पैकी स्त्रिया	11	22	180	21	234	33	0	31	46	110	899
6	देवळी	एकूण	20	50	194	0	264	0	0	14	0	14	1039
		पैकी स्त्रिया	8	18	63	0	89	0	0	2	0	2	431
7	हिंगणघाट	एकूण	0	83	422	0	505	0	0	44	13	57	1659
		पैकी स्त्रिया	0	21	79	0	100	0	0	10	1	11	417
8	समुद्रपूर	एकूण	0	0	208	0	208	0	0	28	3	31	952
		पैकी स्त्रिया	0	0	24	0	24	0	0	2	0	2	184
एकूण जिल्हा		एकूण	55	246	1718	34	2053	127	0	294	204	625	9403
		पैकी स्त्रिया	19	86	470	21	596	33	0	60	47	140	2795

तक्ता क्रमांक - 10.3
शैक्षणिक संस्थांतील विद्यार्थी संख्या

जिल्हा - वर्धा

संदर्भ वर्ष:2005-06

अ. क्र.	तालुका	बाब	प्राथमिक विद्यार्थी					माध्यमिक विद्यार्थी				
			शासकीय	स्थानिक संस्था	खाजगी		एकूण	शासकीय	स्थानिक संस्था	खाजगी		एकूण
					अनुदानित	विना अनुदानित				अनुदानित	विना अनुदानित	
(1)	(2)	(3)	(4)	(5)	(6)	(7)	(8)	(9)	(10)	(11)	(12)	(13)
1	आष्टी	एकूण	0	6801	674	99	7574	286	0	3808	277	4371
		पैकी मुली	0	3244	314	51	3609	127	0	1657	144	1928
2	कारंजा	एकूण	188	9179	412	174	9953	0	0	4343	188	4531
		पैकी मुली	68	4451	177	72	4768	0	0	2201	84	2285
3	आर्वी	एकूण	0	12299	1419	1372	15090	334	0	9091	416	9841
		पैकी मुली	0	6018	573	558	7149	158	0	3958	194	4310
4	सेलु	एकूण	0	9220	1772	224	11216	312	0	7547	0	7859
		पैकी मुली	0	4819	788	112	5719	146	0	4758	0	4904
5	वर्धा	एकूण	338	18716	8810	1438	29302	0	0	20532	3299	23831
		पैकी मुली	148	9160	4369	670	14347	0	0	7716	1463	9179
6	देवळी	एकूण	0	12076	2108	497	14681	260	0	4690	1169	6119
		पैकी मुली	0	5985	912	210	7107	144	0	3125	497	3766
7	हिंगणघाट	एकूण	0	15247	5462	850	21559	0	0	8292	950	9242
		पैकी मुली	0	7487	2565	363	10415	0	0	4779	417	5196
8	समुद्रपूर	एकूण	0	12168	268	0	12436	0	0	3665	134	3799
		पैकी मुली	0	5848	86	0	5934	0	0	2144	72	2216
एकूण जिल्हा	एकूण		526	95706	20925	4654	121811	1192	0	61968	6433	69593
	पैकी मुली		216	47012	9784	2036	59048	575	0	30338	2871	33784

तक्ता क्रमांक - 10.3 (पुढे चालु)
शैक्षणिक संस्थांतील विद्यार्थी संख्या

संदर्भ वर्ष:2005-06

अ. क्र.	तालुका	बाब	उच्च माध्यमिक विद्यार्थी				महाविद्यालयातील विद्यार्थी (सर्व)				एकूण		
			शासकीय	स्थानिक संस्था	खाजगी		एकूण	शासकीय	स्थानिक संस्था	खाजगी			
					अनुदानित	विना अनुदानित				अनुदानित		विना अनुदानित	
(1)	(2)	(3)	(14)	(15)	(16)	(17)	(18)	(19)	(20)	(21)	(22)	(23)	(24)
1	आष्टी	एकूण	0	0	4696	0	4696	0	0	585	0	585	17226
		पैकी मुली	0	0	1930	0	1930	0	0	290	0	290	7757
2	कारंजा	एकूण	0	0	3758	0	3758	0	0	657	0	657	18899
		पैकी मुली	0	0	2008	0	2008	0	0	345	0	345	9406
3	आर्वी	एकूण	0	2211	5298	0	7509	0	0	1018	111	1129	33569
		पैकी मुली	0	1149	2733	0	3882	0	0	665	66	731	16072
4	सेलु	एकूण	0	909	4141	0	5050	0	0	359	148	507	24632
		पैकी मुली	0	313	2025	0	2338	0	0	200	77	277	13238
5	वर्धा	एकूण	439	1520	15242	1679	18880	162	0	8740	5512	14414	86427
		पैकी मुली	167	915	7936	708	9726	76	0	4753	1876	6705	39957
6	देवळी	एकूण	666	1900	7475	0	10041	0	0	634	0	634	31475
		पैकी मुली	303	722	4734	0	5759	0	0	379	0	379	17011
7	हिंगणघाट	एकूण	0	3691	13727	0	17418	0	0	1717	296	2013	50232
		पैकी मुली	0	1500	6530	0	8030	0	0	1169	161	1330	24971
8	समुद्रपूर	एकूण	0	0	8509	0	8509	0	0	924	145	1069	25813
		पैकी मुली	0	0	3009	0	3009	0	0	489	60	549	11708
एकूण जिल्हा		एकूण	1105	10231	62846	1679	75861	162	0	14634	6212	21008	288273
		पैकी मुली	470	4599	30905	708	36682	76	0	8290	2240	10606	140120

आधार - शिक्षण संचालनालय, महाराष्ट्र राज्य, पुणे

अ. क्र	तालुका	बाब	प्राथमिक विद्यार्थी					माध्यमिक विद्यार्थी				
			शासकीय	स्थानिक संस्था	खाजगी		एकूण	शासकीय	स्थानिक संस्था	खाजगी		एकूण
					अनुदानित	विना अनुदानित				अनुदानित	विना अनुदानित	
(1)	(2)	(3)	(4)	(5)	(6)	(7)	(8)	(9)	(10)	(11)	(12)	(13)
1	आष्टी	एकूण	0	1072	27	11	1110	2	0	570	50	622
		पैकी मुली	0	490	7	4	501	0	0	300	30	330
2	कारंजा	एकूण	0	919	112	12	1043	0	0	705	31	736
		पैकी मुली	0	406	51	5	462	0	0	313	12	325
3	आर्वी	एकूण	0	1846	29	149	2024	1	0	1459	48	1508
		पैकी मुली	0	882	10	61	953	1	0	695	21	717
4	सेलु	एकूण	0	1526	180	65	1771	2	0	1282	0	1284
		पैकी मुली	0	721	107	15	843	0	0	649	0	649
5	वर्धा	एकूण	194	3915	985	396	5490	0	0	3727	745	4472
		पैकी मुली	91	1954	451	199	2695	0	0	1572	322	1894
6	देवळी	एकूण	0	2940	322	140	3402	76	0	1149	321	1546
		पैकी मुली	0	1510	93	61	1664	25	0	774	119	918
7	हिंगणघाट	एकूण	0	2729	726	394	3849	0	0	1285	89	1374
		पैकी मुली	0	1385	115	157	1657	0	0	650	30	680
8	समुद्रपूर	एकूण	0	1884	75	0	1959	0	0	682	16	698
		पैकी मुली	0	875	22	0	897	0	0	378	10	388
एकूण जिल्हा	एकूण	194	16831	2456	1167	20648	81	0	10859	1300	12240	
	पैकी मुली	91	8223	856	502	9672	26	0	5331	544	5901	

तक्ता क्रमांक - 10.4 (पुढे चालु)
शैक्षणिक संस्थांतील अनुसूचित जातीच्या विद्यार्थ्यांची संख्या

संदर्भ वर्ष:2005-06

अ.क्र	तालुका	बाब	उच्च माध्यमिक विद्यार्थी				महाविद्यालयातील विद्यार्थी (सर्व)				एकूण		
			शास- कीय	स्थानिक संस्था	खाजगी		एकूण	शास- कीय	स्था निक संस्था	खाजगी		एकूण	
					अनु- दानित	विना अनु- दानित				अनु- दानित			विना अनु- दानित
(1)	(2)	(3)	(14)	(15)	(16)	(17)	(18)	(19)	(20)	(21)	(22)	(23)	(24)
1	आष्टी	एकूण	0	0	503	0	503	0	0	128	0	128	2363
		पैकी मुली	0	0	208	0	208	0	0	74	0	74	1113
2	कारंजा	एकूण	0	0	395	0	395	0	0	66	0	66	2240
		पैकी मुली	0	0	187	0	187	0	0	31	0	31	1005
3	आर्वी	एकूण	0	493	2248	0	2741	0	0	190	17	207	6480
		पैकी मुली	0	276	1579	0	1855	0	0	85	5	90	3615
4	सेलु	एकूण	0	164	632	0	796	0	0	111	0	111	3962
		पैकी मुली	0	72	296	0	368	0	0	68	0	68	1928
5	वर्धा	एकूण	154	414	2449	243	3260	18	0	2019	1102	3139	16361
		पैकी मुली	50	230	1008	75	1363	10	0	1101	422	1533	7485
6	देवळी	एकूण	84	482	2801	0	3367	0	0	190	0	190	8505
		पैकी मुली	0	209	1263	0	1472	0	0	89	0	89	4143
7	हिंगणघाट	एकूण	0	634	2970	0	3604	0	0	602	86	688	9515
		पैकी मुली	0	282	1297	0	1579	0	0	373	52	425	4341
8	समुद्रपूर	एकूण	0	0	1078	0	1078	0	0	47	55	102	3837
		पैकी मुली	0	0	454	0	454	0	0	15	12	27	1766
एकूण जिल्हा		एकूण	238	2187	13076	243	15744	18	0	3353	1260	4631	53263
		पैकी मुली	50	1069	6292	75	7486	10	0	1836	491	2337	25396

आधार - शिक्षण संचालनालय, महाराष्ट्र राज्य, पुणे

तक्ता क्रमांक - 10.5

शैक्षणिक संस्थांतील अनुसूचित जमातीच्या विद्यार्थ्यांची संख्या

जिल्हा - वर्धा

संदर्भ वर्ष:2005-06

अ.क्र.	तालुका	बाब	प्राथमिक विद्यार्थी					माध्यमिक विद्यार्थी				
			शासकीय	स्थानिक संस्था	खाजगी		एकूण	शासकीय	स्थानिक संस्था	खाजगी		एकूण
					अनुदानित	विना अनुदानित				अनुदानित	विना अनुदानित	
(1)	(2)	(3)	(4)	(5)	(6)	(7)	(8)	(9)	(10)	(11)	(12)	(13)
1	आष्टी	एकूण	0	1548	54	2	1604	276	0	594	47	917
		पैकी मुली	0	746	14	0	760	122	0	318	21	461
2	कारंजा	एकूण	123	1989	71	21	2204	0	0	726	74	800
		पैकी मुली	43	979	35	12	1069	0	0	353	36	389
3	आर्वी	एकूण	0	2750	275	78	3103	321	0	879	87	1287
		पैकी मुली	0	1322	117	29	1468	151	0	825	44	1020
4	सेलु	एकूण	0	2169	399	44	2612	292	0	1876	0	2168
		पैकी मुली	0	1068	170	12	1250	140	0	1016	0	1156
5	वर्धा	एकूण	25	3334	946	55	4360	0	0	2251	204	2455
		पैकी मुली	14	1643	439	31	2127	0	0	929	90	1019
6	देवळी	एकूण	0	2285	403	18	2706	246	0	734	106	1086
		पैकी मुली	0	1100	159	8	1267	135	0	556	50	741
7	हिंगणघाट	एकूण	0	2216	567	109	2892	0	0	1139	74	1213
		पैकी मुली	0	1110	283	45	1438	0	0	638	32	670
8	समुद्रपूर	एकूण	0	2343	207	0	2550	0	0	469	12	481
		पैकी मुली	0	1136	58	0	1194	0	0	237	7	244
एकूण जिल्हा		एकूण	148	18634	2922	327	22031	1135	0	8668	604	10407
		पैकी मुली	57	9104	1275	137	10573	548	0	4872	280	5700

तक्ता क्रमांक - 10.5 (पुढे चालु)

जिल्हा - वर्धा

संदर्भ वर्ष:2005-06

अ.क्र.	तालुका	बाब	उच्च माध्यमिक विद्यार्थी					महाविद्यालयातील विद्यार्थी (सर्व)					एकूण
			शासकीय	स्थानिक संस्था	खाजगी		एकूण	शासकीय	स्थानिक संस्था	खाजगी		एकूण	
					अनुदानित	विना अनुदानित				अनुदानित	विना अनुदानित		
(1)	(2)	(3)	(14)	(15)	(16)	(17)	(18)	(19)	(20)	(21)	(22)	(23)	(24)
1	आष्टी	एकूण	0	0	596	0	596	0	0	27	0	27	3144
		पैकी मुली	0	0	284	0	284	0	0	5	0	5	1510
2	कारंजा	एकूण	0	0	240	0	240	0	0	15	0	15	3259
		पैकी मुली	0	0	107	0	107	0	0	8	0	8	1573
3	आर्वी	एकूण	0	155	1494	0	1649	0	0	37	11	48	6087
		पैकी मुली	0	74	954	0	1028	0	0	12	4	16	3532
4	सेलु	एकूण	0	149	558	0	707	0	0	25	2	27	5514
		पैकी मुली	0	57	281	0	338	0	0	12	0	12	2756
5	वर्धा	एकूण	47	186	1026	113	1372	7	0	375	103	485	8672
		पैकी मुली	20	142	409	46	617	3	0	201	25	229	3992
6	देवळी	एकूण	28	244	846	0	1118	0	0	24	0	24	4934
		पैकी मुली	0	94	418	0	512	0	0	11	0	11	2531
7	हिंगणघाट	एकूण	0	141	1259	0	1400	0	0	155	15	170	5675
		पैकी मुली	0	52	514	0	566	0	0	76	12	88	2762
8	समुद्रपूर	एकूण	0	0	1125	0	1125	0	0	18	0	18	4174
		पैकी मुली	0	0	527	0	527	0	0	7	0	7	1972
एकूण जिल्हा		एकूण	75	875	7144	113	8207	7	0	676	131	814	41459
		पैकी मुली	20	419	3494	46	3979	3	0	332	41	376	20628

आधार - शिक्षण संचालनालय, महाराष्ट्र राज्य, पुणे

तक्ता क्रमांक - 10.6

शारीरिक शिक्षण महाविद्यालये,क्रीडांगणे, क्रीडा संस्था आणि क्रीडा शिष्यवृत्तीधारक

जिल्हा-वर्धा

संदर्भ वर्ष-2006-07

अ.क्र.	तालुका	शारीरिक शिक्षण महाविद्यालये (संख्या)	अधिकृत क्रीडांगणे, व्यायाम शाळा (संख्या)		खेळाच्या स्टेडि-यमची संख्या	अधिकृत जलतरण तलाव (संख्या)	वर्षात घेतलेली क्रीडा प्रशिक्षण शिबिरे (संख्या)	राज्यपातळीवर निवड झालेल्या खेळाडूंची संख्या		क्रीडा शिष्यवृत्ती धारकांची संख्या	
			क्रीडांगणे	व्यायाम शाळा				एकूण	पैकी मुली	एकूण	पैकी मुली
(1)	(2)	(3)	(4)	(5)	(6)	(7)	(8)	(9)	(10)	(11)	(12)
1	आष्टी	0	1	1	1	0	1	1	1	0	0
2	कारंजा	0	1	0	0	0	1	0	0	0	0
3	आर्वी	0	1	2	1	0	1	36	24	0	0
4	सेलु	0	3	2	1	0	1	4	2	1	1
5	वर्धा	3	3	4	1	1	5	55	26	18	4
6	देवळी	1	1	1	1	0	1	0	0	2	0
7	हिंगणघाट	0	1	2	0	0	1	25	20	10	7
8	समुद्रपूर	0	1	1	0	0	1	1	1	2	0
जिल्हा एकूण		4	12	13	5	1	12	122	74	33	12

टिप - स्तंभ 4 ते 8 मध्ये जिल्हा क्रीडा अधिकारी यांच्या मार्फत अनुदान वितरित केलेल्या शाळा व नोंदणीकृत क्रीडा संस्था यांचा समावेश आहे.

आधार - जिल्हा क्रीडा अधिकारी, वर्धा.

तक्ता क्रमांक - 10.7
इयत्तानिहाय विद्यार्थ्यांची संख्या

जिल्हा - वर्धा.

संदर्भ वर्ष - 30 सप्टेंबर, 2006

अ. क्र.	तालुका	इयत्ता						
		1 ली	2 री	3 री	4 थी	5 वी	6 वी	7 वी
	(2)	(3)	(4)	(5)	(6)	(7)	(8)	(9)
1	आष्टी	1552	1461	1443	1311	1607	1936	1947
2	कारंजा	1940	1857	1831	1792	1912	1855	1914
3	आर्वी	3190	2908	2893	2863	2962	3285	3415
4	सेलु	2860	2578	2389	2307	2966	2915	2928
5	वर्धा	6842	6479	6494	6978	7396	7253	7513
6	देवळी	3036	2868	2846	2786	2932	3450	3510
7	हिंगणघाट	4704	4387	4077	3866	4907	5212	5087
8	समुद्रपूर	2289	2279	2193	2130	2224	2144	2197
एकूण जिल्हा		26413	24817	24166	24033	26906	28050	28511

तक्ता क्रमांक - 10.7 (पुढे चालू)

अ. क्र.	तालुका	इयत्ता					
		8 वी	9 वी	10 वी	11 वी	12 वी	एकूण
	(2)	(10)	(11)	(12)	(13)	(14)	(15)
1	आष्टी	1296	1550	1305	558	555	16521
2	कारंजा	1139	1426	1191	744	676	18277
3	आर्वी	2367	2932	2435	1612	1770	32632
4	सेलु	1359	2098	1713	346	454	24913
5	वर्धा	5496	6598	6136	2144	2256	71585
6	देवळी	1579	2627	2237	1409	1425	30705
7	हिंगणघाट	3403	4359	4077	1865	2070	48014
8	समुद्रपूर	1963	2440	2337	1108	1314	24618
एकूण जिल्हा		18602	24030	21431	9786	10520	267265

आधार - शिक्षण संचालनालय, महाराष्ट्र राज्य, पुणे

तक्ता क्रमांक - 11.1

सार्वजनिक व शासन सहाय्यीत वैद्यकीय सुविधांची माहिती

जिल्हा - वर्धा

संदर्भ वर्ष: 2006-07

अ. क्र.	तालुका	संख्या						
		रुग्णालये	दवाखाने	प्रसूतिगृहे	प्राथमिक आरोग्य केंद्रे	उपकेंद्रे	डॉक्टर व वैद्य	परिचारिका
(1)	(2)	(3)	(4)	(5)	(6)	(7)	(8)	(9)
1	आष्टी	0	7	0	2	16	11	21
2	कारंजा	1	6	1	2	18	27	46
3	आर्वी	1	6	1	3	23	28	59
4	सेलु	1	4	2	5	27	21	55
5	वर्धा	3	4	4	4	27	109	283
	देवळी	2	4	2	5	24	28	72
7	हिंगणघाट	2	7	3	3	23	57	107
8	समुद्रपूर	1	6	1	3	22	18	44
एकूण जिल्हा		11	44	14	27	180	299	687

पुढे चालु ----

अ. क्र.	तालुका	खाटांची संख्या			उपचार केलेले आंतररुग्ण			उपचार केलेले बाह्यरुग्ण		
		एकूण	एकूण पैकी स्त्रियां साठी	एकूण पैकी मुलां साठी	पुरुष	स्त्रिया	मुले	पुरुष	स्त्रिया	मुले
(1)	(2)	(10)	(11)	(12)	(13)	(14)	(15)	(16)	(17)	(18)
1	आष्टी	18	4	6	130	240	145	1525	1735	280
2	कारंजा	106	44	24	4885	5187	736	5970	6115	2625
3	आर्वी	115	56	17	2976	3296	1369	12225	10199	2952
4	सेलु	96	25	6	1955	2560	804	15129	17222	4875
5	वर्धा	642	284	70	10627	14241	9433	107109	111255	38533
6	देवळी	158	70	8	4391	4787	1671	30986	34517	5966
7	हिंगणघाट	298	112	34	6914	8007	3184	77135	81889	28701
8	समुद्रपूर	92	36	14	1150	1261	547	15766	17065	11935
एकूण जिल्हा		1525	631	179	33028	39579	17889	265845	279997	95867

आधार -1) जिल्हा शल्य चिकित्सक, सामान्य रुग्णालय, वर्धा.

2) जिल्हा आरोग्य अधिकारी, जिल्हा परिषद, वर्धा.

तक्ता क्रमांक - 11.2

नोंदणी केलेल्या जन्म-मृत्यूंची संख्या

जिल्हा - वर्धा

संदर्भ वर्ष: 2006

अ. क्र.	तालुका	एकूण/ ग्रामीण/ नागरी	नोंदलेल्या जन्मांची संख्या			नोंदलेल्या मृत्यूंची संख्या			बाल मृत्यूंची संख्या		
			पुरुष	स्त्रिया	एकूण	पुरुष	स्त्रिया	एकूण	पुरुष	स्त्रिया	एकूण
(1)	(2)	(3)	(4)	(5)	(6)	(7)	(8)	(9)	(10)	(11)	(12)
1	आष्टी	एकूण	536	513	1049	315	210	525	15	17	32
		ग्रामीण	536	513	1049	315	210	525	15	17	32
		नागरी	0	0	0	0	0	0	0	0	0
2	कारंजा	एकूण	615	557	1172	376	253	629	11	13	24
		ग्रामीण	615	557	1172	376	253	629	11	13	24
		नागरी	0	0	0	0	0	0	0	0	0
3	आर्वी	एकूण	1813	1658	3471	869	495	1364	25	22	47
		ग्रामीण	550	492	1042	424	295	719	21	20	41
		नागरी	1263	1166	2429	445	200	645	4	2	6
4	सेलु	एकूण	956	834	1790	392	297	689	24	18	42
		ग्रामीण	956	834	1790	392	297	689	24	18	42
		नागरी	0	0	0	0	0	0	0	0	0
5	वर्धा	एकूण	3789	3568	7357	2406	1835	4241	117	67	184
		ग्रामीण	1399	1319	2718	1677	1285	2962	51	41	92
		नागरी	2390	2249	4639	729	550	1279	66	26	92
6	देवळी	एकूण	1073	945	2018	512	328	840	27	17	44
		ग्रामीण	971	853	1824	431	287	718	18	14	32
		नागरी	102	92	194	81	41	122	9	3	12
7	हिंगणघाट	एकूण	941	1477	2418	1076	728	1804	44	36	80
		ग्रामीण	849	709	1558	562	412	974	37	32	69
		नागरी	92	768	860	514	316	830	7	4	11
8	समुद्रपूर	एकूण	867	712	1579	482	274	756	21	15	36
		ग्रामीण	867	712	1579	482	274	756	21	15	36
		नागरी	0	0	0	0	0	0	0	0	0
जिल्हा	एकूण	एकूण	10590	10264	20854	6428	4420	10848	284	205	489
		ग्रामीण	6743	5989	12732	4659	3313	7972	198	170	368
		नागरी	3847	4275	8122	1769	1107	2876	86	35	121

आधार - आरोग्य सेवा संचालनालय, महाराष्ट्र राज्य, पुणे

तक्ता क्रमांक - 11.3
विविध कारणानुसार मृत्यूची संख्या

जिल्हा - वर्धा

संदर्भ वर्ष - 2003

अ. क्र.	मृत्यूंचे कारण	मृत्यूंची संख्या
(1)	(2)	(3)
अ	<u>साथीचे विकार</u>	
1	हिवताप	29
2	विषमज्वर	13
3	क्षयरोग	120
4	न्युमोनिया/ श्वसन क्रियेसंबधी	958
5	अमांश, अतिसार, गॅस्ट्रो	34
ब	<u>बिगर साथीचे विकार</u>	
1	एडस	उ.ना.
2	हृदय विकार	477
3	कर्करोग	197
4	बाळंतपणात मातेचा मृत्यू	1
5	पक्षाघात	247
6	मूत्रपिंड विषयक	उ.ना.
क	<u>अपघात</u>	
1	आत्महत्या	103
2	रहदारी वाहतूक	23
3	विद्युत धक्का	उ.ना.
4	भाजणे/ जळणे	101
5	इतर अपघात	1668
ड	<u>इतर कारणे</u>	5226
एकूण मृत्यू		9197

आधार - आरोग्य सेवा संचालनालय, महाराष्ट्र राज्य, पुणे

तक्ता क्रमांक - 11.4

माता व बाल संगोपन कार्यक्रमांतर्गत लस टोचणी

जिल्हा - वर्धा

संदर्भ वर्ष : 2006-07

अ.क्र.	तालुका	ग्रामीण / एकूण	त्रिगुणी लस	पोलिओ	बीसीजी	गोवर	व्दिगुणी (डी.टी.)	धनुर्वात लस		
								10 वर्षे	16 वर्षे	गरोदर स्त्रिया
(1)	(2)	(3)	(4)	(5)	(6)	(7)	(8)	(9)	(10)	(11)
1	आष्टी	ग्रामीण	1385	1385	1307	1345	1617	1957	1477	1608
		एकूण	1385	1385	1307	1345	1617	1957	1477	1608
2	कारंजा	ग्रामीण	1588	1588	1554	1590	1396	2709	1890	1645
		एकूण	1588	1588	1554	1590	1396	2709	1890	1645
3	आर्वी	ग्रामीण	2561	2561	2265	2488	3960	2428	2246	1545
		एकूण	3183	3183	3026	3120	4612	3279	3121	2129
4	सेलु	ग्रामीण	1988	1988	1892	1874	2788	2787	2646	2377
		एकूण	1988	1988	1892	1874	2788	2787	2646	2377
5	वर्धा	ग्रामीण	3868	3868	3639	3630	4570	4863	4479	4224
		एकूण	5815	5815	6675	5766	6450	7608	6963	8584
6	देवळी	ग्रामीण	1618	1618	1587	1505	2166	2095	2700	2225
		एकूण	2398	2398	2235	2134	2825	2960	3497	3018
7	हिंगणघाट	ग्रामीण	1443	1443	1324	1298	3059	1960	3042	1997
		एकूण	3483	3483	3483	3151	4914	4879	5332	4155
8	समुद्रपूर	ग्रामीण	1270	1270	1207	1174	2809	2746	2666	1989
		एकूण	1270	1270	1207	1174	2809	2746	2666	1989
जिल्हा एकूण		ग्रामीण	15721	15721	14775	14904	22365	21545	21146	17610
		एकूण	21110	21110	21379	20154	27411	28925	27592	25505

आधार - 1) जिल्हा शल्य चिकित्सक, सामान्य रुग्णालय, वर्धा

2) जिल्हा आरोग्य अधिकारी, जिल्हा परिषद, वर्धा

अ. क्र.	तालुका	एकूण/ ग्रामीण	कुटुंब कल्याण केंद्रांची संख्या	जननक्षम जोडप्यांची संख्या	31मार्च अखेर संरक्षित जोडप्यांची संख्या			
					पुरुष नसबंदी	स्त्रियांची नसबंदी	लूपपध्दती	इतर पध्दतीने
(1)	(2)	(3)	(4)	(5)	(6)	(7)	(8)	(9)
1	आष्टी	एकूण	2	12161	32	454	375	2119
		ग्रामीण	2	12161	32	454	375	2119
2	कारंजा	एकूण	2	13800	13	566	420	1399
		ग्रामीण	2	13800	13	566	420	1399
3	आर्वी	एकूण	4	30500	71	816	933	2700
		ग्रामीण	3	23971	33	624	512	1235
4	सेलु	एकूण	5	20981	54	823	698	1815
		ग्रामीण	5	20981	54	823	698	1815
5	वर्धा	एकूण	7	58988	65	2769	2337	4541
		ग्रामीण	4	47235	37	1021	883	2289
6	देवळी	एकूण	6	27637	99	955	982	3205
		ग्रामीण	5	22551	56	850	740	1129
7	हिंगणघाट	एकूण	5	53897	89	1301	1349	5922
		ग्रामीण	3	37991	37	689	629	3521
8	समुद्रपूर	एकूण	3	18348	59	626	583	1944
		ग्रामीण	3	18348	59	626	583	1944
एकूण जिल्हा		एकूण	34	236312	482	8310	7677	23645
		ग्रामीण	27	197038	321	5653	4840	15451

आधार :- 1) जिल्हा शल्य चिकित्सक, सामान्य रुग्णालय, वर्धा

2) जिल्हा आरोग्य अधिकारी, जिल्हा परिषद, वर्धा

अ. क्र.	विकास शीर्ष व उपशीर्ष	जिल्हा पातळीवरील योजनांवर झालेला खर्च						
		बिगर - आदिवासी योजना	आदिवासी उपयोजना	आदि-वासी उप योजना क्षेत्राबाहेरील	विशेष घटक योजना	स्टेटपूल	अनुशेष	एकूण
(1)	(2)	(3)	(4)	(5)	(6)	(7)	(8)	(9)
1	कृषि व संलग्न सेवा							
1.1	पीक संवर्धन	41.55	4.68	0.0	141.6	0.00	0.00	187.83
1.2	फलोत्पादन	8.50	0.00	0.00	0.00	0.00	0.00	8.50
1.3	मृदसंधारण	52.00	7.80	0.00	0.00	0.00	0.00	59.80
1.4	पशुसंवर्धन	15.45	7.70	0.00	2.00	0.00	0.00	25.15
1.5	दुग्धव्यवसाय विकास	0.00	0.00	0.00	0.00	0.00	0.00	0.00
1.6	मत्स्यव्यवसाय	3.28	0.00	0.00	0.00	0.00	0.00	3.28
1.7	वने	4.37	0.81	0.00	0.00	0.00	0.00	5.18
1.8	पणन, कोठारे व वखारी	0.00	0.00	0.00	0.00	0.00	0.00	0.00
1.9	सहकार	3.71	0.00	0.00	0.26	0.00	0.00	3.97
	एकूण (एक)	128.86	20.99	0.00	143.86	0.00	0.00	293.71
2	ग्रामीण विकास							
2.1	एकात्मिक ग्रामीण विकास कार्यक्रम	38.59	15.64	0.00	6.20	0.00	0.00	60.43
2.2	अवर्षण प्रवण क्षेत्र कार्यक्रम	0.00	0.00	0.00	0.00	0.00	0.00	0.00
2.3	जवाहर रोजगार योजना	319.50	100.55	0.00	36.35	0.00	0.00	456.40
2.4	रोजगार हमी योजना	0.00	0.00	0.00	0.00	0.00	0.00	0.00
2.5	जमीन सुधारणा	0.00	0.00	0.00	0.00	0.00	0.00	0.00
2.6	सामूहिक विकास	0.00	0.00	0.00	0.00	0.00	0.00	0.00
2.7	ग्रामीण स्वच्छता कार्यक्रम	50.00	0.00	0.00	0.00	0.00	0.00	50.00
	एकूण (दोन)	408.09	116.19	0.00	42.55	0.00	0.00	566.83
	पाटबंधारे व पूरनियंत्रण							
3.1	लघु पाटबंधारे	124.94	38.94	0.00	0.00	0.00	0.00	163.88
3.2	जलप्रदाय क्षेत्र विकास कार्यक्रम	0.00	0.00	0.00	0.00	0.00	0.00	0.00
3.3	आयाकट विकास	5.40	0.00	0.00	0.00	0.00	0.00	5.40
3.4	मध्यम प्रकल्प	0.00	0.00	0.00	0.00	0.00	0.00	0.00
3.5	पूरनियंत्रण कामे	0.00	0.00	0.00	0.00	0.00	0.00	0.00
	एकूण (तीन)	130.34	38.94	0.00	0.00	0.00	0.00	169.28

पुढे चालू ---

तक्ता क्रमांक - 12.1 पुढे चालु
विविध विकास शीर्षाखाली झालेला योजनांतर्गत खर्च

जिल्हा - वर्धा

संदर्भ वर्ष : 2006-07

(रुपये लाखात)

अ. क्र.	विकास शीर्ष व उपशीर्ष	जिल्हा पातळीवरील योजनांवर झालेला खर्च						
		बिगर - आदिवासी योजना	आदिवासी उपयोजना	आदि- वासी उप योजना क्षेत्राबाहे रील	विशेष घटक योजना	स्टेटपूल	अनुशेष	एकूण
(1)	(2)	(3)	(4)	(5)	(6)	(7)	(8)	(9)
4	विद्युत विकास	58.00	14.98	0.00	25.00	0.00	0.00	97.98
	एकूण (चार)	58.00	14.98	0.00	25.00	0.00	0.00	97.98
5	उद्योग व खाणकाम							
	5.1 मोठे व मध्यम उद्योग	0.00	0.00	0.00	0.00	0.00	0.00	0.00
	5.2 ग्रामीण व लघु उद्योग	14.75	0.8	0	1.75	0	0	17.30
	एकूण (पाच)	14.75	0.80	0.00	1.75	0.00	0.00	17.30
6	वाहतूक व दळणवळण							
	6.1 मोठे व लहान बंदरे	0.00	0.00	0.00	0.00	0.00	0.00	0.00
	6.2 अंतर्देशीय जलवाहतूक	0.00	0.00	0.00	0.00	0.00	0.00	0.00
	6.3 रस्ते विकास	166.85	47.57	0.00	0.00	0.00	0.00	214.42
	एकूण (सहा)	166.85	47.57	0.00	0.00	0.00	0.00	214.42
7	सामान्य आर्थिक सेवा							
	7.1 पर्यटन	0.10	0.00	0.00	0.00	0.00	0.00	0.10
	7.2 स्थानिक विकास कार्यक्रम	0.00	0.00	0.00	0.00	0.00	0.00	0.00
	एकूण (सात)	0.10	0.00	0.00	0.00	0.00	0.00	0.10
8	सामाजिक आणि सामूहिक सेवा							
	8.1 सामान्य शिक्षण	17.07	0.00	0.00	41.62	0.00	0.00	58.69
	8.2 क्रिडा व युवक कल्याण	13.88	2.00	0.00	10.00	0.00	0.00	25.88
	8.3 कला व संस्कृती	2.38	0.00	0.00	0.00	0.00	0.00	2.38
	8.4 तांत्रिक शिक्षण	9.36	0.00	0.00	0.41	0.00	5.75	15.52
	8.5 वैद्यकीय शिक्षण व औषधी द्रव्ये	0.00	0.00	0.00	0.00	0.00	0.00	0.00
	8.6 आरोग्य सेवा	161.38	27.50	0.00	0.00	0.00	0.00	188.88
	8.7 ग्रामीण पाणी पुरवठा व स्वच्छता	71.21	15.00	0.00	12.76	0.00	0.00	98.97
	8.8 गृहनिर्माण	5.50	0.00	0.00	0.00	0.00	0.00	5.50
	8.9 नगर विकास	60.00	0.00	0.00	175.00	0.00	0.00	235.00
	8.10 माहिती व प्रसिध्दी	0.00	0.00	0.00	0.00	0.00	0.00	0.00
	8.11 मागासवर्गीयांचे कल्याण	37.51	141.63	0.00	520.00	0.00	0.00	699.14
	8.12 कामगार व कामगार कल्याण	34.10	0.00	0.00	1.45	0.00	5.00	40.55

पुढे चालु ---

तक्ता क्रमांक - 12.1पुढे चालु
विविध विकास शीर्षाखाली झालेला योजनांतर्गत खर्च

जिल्हा - वर्धा

संदर्भ वर्ष : 2006-07

(रुपये लाखात)

अ. क्र.	विकास शीर्ष व उपशीर्ष	जिल्हा पातळीवरील योजनांवर झालेला खर्च						
		बिगर - आदिवासी योजना	आदिवासी उपयोजना	आदि- वासी उप योजना क्षेत्राबाहे रील	विशेष घटक योजना	स्टेटपूल	अनुशेष	एकूण
(1)	(2)	(3)	(4)	(5)	(6)	(7)	(8)	(9)
8	सामाजिक आणि सामूहिक सेवा							
	8.13 समाज कल्याण	3.85	4.22	0.00	4.00	0.00	0.00	12.07
	8.14 स्थानिक विकास कार्यक्रम	0.00	0.00	0.00	0.00	0.00	0.00	0.00
	8.15 पोषण	0.00	0.00	0.00	0.00	0.00	0.00	0.00
	एकूण (आठ)	416.24	190.35	0.00	765.24	0.00	10.75	1382.58
	एकूण (एक ते आठ)	1323.23	429.82	0.00	978.40	0.00	10.75	2742.20

आधार - जिल्हा नियोजन अधिकारी,

तक्ता क्रमांक - 12.2

रोजगार हमी योजना

जिल्हा - वर्धा

संदर्भ वर्ष : 2006-07

अ. क्र.	बाब	कामाचा प्रकार					
		सिंचन	सार्वजनिक कामे (रस्ते)	कृषि	वनीकरण	इतर	एकूण
(1)	(2)	(3)	(4)	(5)	(6)	(7)	(8)
1	नियोजित कामांची संख्या	5	23	336	11	0	375
2	मंजूर केलेल्या कामांची संख्या	3	23	1	0	0	27
3	सुरु केलेल्या कामांची संख्या	3	15	1	0	0	19
4	पूर्ण केलेल्या कामांची संख्या	0	0	0	0	0	0
5	मध्येच बंद केलेल्या कामांची संख्या	1	13	1	0	0	15
6	कामांसाठी केलेली तरतूद	13.00	80.3	147.25	26.75	0	267.3
7	कामांवर झालेला एकूण खर्च (रु.लाखात)	0	15.3	0.2	0	0	15.50
8	रोजगार निर्मिती (मनुष्य दिवस लाखात)	0	0.32	0.04	0	0	0.36

आधार - जिल्हाधिकारी कार्यालय, रोजगार हमी योजना, वर्धा

तक्ता क्रमांक - 12.3

रोजगार हमी योजनेखाली घेतलेली कामे, त्यावरील रोजगार व खर्च

जिल्हा - वर्धा

संदर्भ: 2006-07

अ. क्र.	महिना	खर्च (रुपये लाखात)		मनुष्य दिवस (लाखात)	रोजगार हमी योजनेखालील कामांची संख्या
		प्रत्यक्ष (महिन्यातील)	संचित आर्थिक वर्षाच्या आरंभापासून)		
(1)	(2)	(3)	4	(5)	(6)
1	एप्रिल 2006	0.00	0	0.00	0
2	मे 2006	0.00	0	0.00	0
3	जून 2006	0.00	0	0.00	0
4	जुलै 2006	0.00	0	0.00	0
5	ऑगस्ट 2006	0.00	0	0.00	0
6	सप्टेंबर 2006	0.00	0	0.00	0
7	ऑक्टोबर 2006	0.00	0	0.00	0
8	नोव्हेंबर 2006	1.00	0	0.04	7
9	डिसेंबर 2006	1.16	0	0.03	6
10	जानेवारी 2007	8.10	0	0.17	4
11	फेब्रुवारी 2007	1.99	0	0.05	4
12	मार्च 2007	3.25	0	0.07	6

आधार - जिल्हाधिकारी कार्यालय, (रो.ह.यो.शाखा), वर्धा

तक्ता क्रमांक - 12.4

पिण्याच्या पाण्याच्या सोयी व टंचाई संबंधी केलेल्या उपाययोजना

जिल्हा - वर्धा

संदर्भ : 2006-07

अ.क्र	बाबी	तालुका								जिल्हा एकूण
		आष्टी	कारंजा	आर्वी	सेलु	वर्धा	देवळी	हिंगणघाट	समुद्रपूर	
(1)	(2)	(3)	(4)	(5)	(6)	(7)	(8)	(9)	(10)	(18)
1	वस्ती असलेल्या गावांची एकूणसंख्या	88	101	153	142	117	105	132	166	1004
2	गावातील वाडया/वस्त्यांची संख्या	0	0	0	0	0	0	0	0	0
3	बारा महिने पुरेसे पाणी उपलब्ध असलेल्या									
3.1	गावांची संख्या	81	94	146	142	102	103	132	151	951
3.2	त्याखालील वाडया / वस्त्यांची संख्या	0	0	0	0	0	0	0	0	0
4	पिण्याच्या पाण्याची टंचाई असलेली गावे व वाडया/वस्त्या									
	संदर्भ वर्षातील (2006-07)									
	अ) एकूण टंचाईग्रस्त गावे (संख्या)	9	29	14	15	32	16	18	27	160
	ब) एकूण वाडया/वस्त्या (संख्या)	0	0	0	0	0	0	0	0	0
	बृहत आराखडयानुसार									
	अ) एकूण टंचाईग्रस्त गावे (संख्या)	9	12	5	8	26	8	6	20	94
	ब) एकूण टंचाईग्रस्त वाडया/वस्त्या (संख्या)	0	0	0	0	0	0	0	0	0
5	केलेली उपाययोजना									
	अ) टँकरने पुरवठा होणा-या गावांची संख्या	5	0	0	0	4	1	0	3	13
	गावांतील वाडया/वस्त्यांची संख्या	0	0	0	0	0	0	0	0	0
	टँकरची संख्या	2	0	0	0	6	1	0	2	11
	ब) बैलगाडीने पुरवठा होणा-या गावांची संख्या	0	0	0	0	0	0	0	0	0
	गावांतील वाडया/वस्त्यांची संख्या	0	0	0	0	0	0	0	0	0
	बैलगाडयांची संख्या	0	0	0	0	0	0	0	0	0
	क) इतर साधनांनी पुरवठा होणा-या गावांची संख्या	4	12	5	8	22	7	6	17	81
	गावांतील वाडया/वस्त्यांची संख्या	0	0	0	0	0	0	0	0	0
	साधने संख्या	4	12	5	8	22	7	6	17	81

आधार - कार्यकारी अभियंता, ग्रामीण पाणीपुरवठा, जिल्हा परिषद, वर्धा.

तक्ता क्रमांक 12.5
रासायनिक खतांचे वाटप

जिल्हा - वर्धा

संदर्भ : 2006-07

अ.क्र.	तालुका	रासायनिक खतांचे वाटप (मे.टन)		
		नियंत्रित संस्थांकडून	खाजगी संस्थांकडून	एकूण
(1)	(2)	(3)	(4)	(5)
1	आष्टी	40.55	6838	6878.55
2	कारंजा	5.2	6858	6863.2
3	आर्वी	461	13013	13474
4	सेलु	5.85	12050	12055.85
5	वर्धा	1.65	14976	14977.65
6	देवळी	1.9	9666.6	9668.5
7	हिंगणघाट	407.1	15822	16229.1
8	समुद्रपूर	23.15	7990	8013.15
जिल्हा एकूण		946.4	87213.6	88160

आधार - कृषि विकास अधिकारी, जिल्हा परिषद, वर्धा.

तक्ता क्रमांक - 12.6

साखर कारखाने

जिल्हा:वर्धा

संदर्भ वर्ष : 2006-07

अ.क्र.	तालुका	साखर कारखान्याचे नाव	सहकारी/ खाजगी	कामगार(संख्या)		गळीत क्षमता मे.टन	प्रत्यक्ष गाळप मे.टन
				नियमित	हंगामी		
(1)	(2)	(3)	(4)	(5)	(6)	(7)	(8)
1	आष्टी	--	--	--	--	--	--
2	कारंजा	--	--	--	--	--	--
3	आर्वी	--	--	--	--	--	--
4	सेलू	महात्मा सह. साखर कारखाना, मर्यादित. दिनकर नगर, जामणी.	सहकारी	279	289	1250	0
5	वर्धा	--	--	--	--	--	--
6	दंवळी	--	--	--	--	--	--
7	हिंगणघाट	स्व. बापूरावजी देशमुख सहकारी साखर कारखाना, मर्या, वेळा.	सहकारी	164	34	2500	80021.15
8	समुद्रपूर	--	--	--	--	--	--

तक्ता क्रमांक - 12.6 पुढे चालू

अ.क्र.	तालुका	साखर कारखान्याचे नाव	साखरेचे उत्पादन मे.टन	इतर उत्पादने			
				इथेनॉल मे. टन	पेपर मे. टन	मद्यार्क हजार लि.	वीज मे. वॉट
(1)	(2)	(3)	(9)	(10)	(11)	(12)	(13)
1	आष्टी	--	--	--	--	--	--
2	कारंजा	--	--	--	--	--	--
3	आर्वी	--	--	--	--	--	--
4	सेलू	महात्मा सह. साखर कारखाना, मर्यादित. दिनकर नगर, जामणी.	0	0	0	0	0
5	वर्धा	--	--	--	--	--	--
6	दंवळी	--	--	--	--	--	--
7	हिंगणघाट	स्व. बापूरावजी देशमुख सहकारी साखर कारखाना, मर्या, वेळा.	83394.3	0	0	0	0
8	समुद्रपूर	--	--	--	--	--	--

आधार - 1) महात्मा सह. साखर कारखाना, मर्यादित. दिनकर नगर, जामणी.

2) स्व. बापूरावजी देशमुख सहकारी साखर कारखाना, मर्या, वेळा.

तक्ता क्रमांक - 12.7

वीस कलमी कार्यक्रमाची भौतिक प्रगती.

जिल्हा - वर्धा

संदर्भ: 2006-07

अ.क्र.	बाब	परिमाण	उद्दिष्ट	साध्य
(1)	(2)	(3)	(4)	(5)
1	अ) स्वर्णजयंती ग्राम स्वरोजगार योजना	लाभधारकांची संख्या	1590	1811
	ब) जवाहर ग्राम समृद्धी योजना	लाख मनुष्य दिवस	15.78	26.20
	क) लघुउद्योग स्थापन करणे	उद्योग संख्या	0	0
2	अ) अतिरिक्त जमिनीचे वाटप	हेक्टर	20	14.24
		संख्या-अनु.जाती	0	0
	ब) लाभधारक	अनु.जमाती	0	0
		इतर	0	0
3	वेळबिगारांचे पुनर्वसन	खेडी संख्या	0	0
4	पिण्यासाठी स्वच्छ पाणी	खेडी संख्या	340	246
5	अ) प्राथमिक आरोग्य केंद्र	केंद्र संख्या	0	0
	ब) उपकेंद्र	उपकेंद्र संख्या	0	0
6	अ) कुटुंब नियोजन शस्त्रक्रिया	संख्या	8344	8349
	ब) सममूल्य शस्त्रक्रिया	संख्या	17698	18157
7	अ) एकात्मिक बालविकास सेवा गट	संख्या	0	0
	ब) अंगणवाडी	संख्या	0	0
8	अ) अनु.जातीच्या कुटुंबांना सहाय्य	संख्या	2429	1065
	ब) अनु.जमातीच्या कुटुंबांना सहाय्य	संख्या	3594	3251
9	अ) घरांसाठी जागा (इंदिरा आवास योजना)	संख्या	1233	0
	ब) घरबांधणीसाठी अर्थसहाय्य (इंदिरा आवास योजना)	संख्या	0	0
	क) आर्थिकदृष्ट्या दुर्बल घटकांसाठी घरे	संख्या	0	0
	ड) कमी उत्पन्न गटासाठी घरे	संख्या	0	0
10	गलिच्छ वस्ती सुधारणा	लोकसंख्या	786	0
11	झाडे लावणे	रोपे संख्या लाखात	23.60	20.13
12	रास्त भावाची दुकाने उघडणे	संख्या	0	0
	अ) खेड्यांचे विदयुतीकरण	संख्या	0	0
13	ब)पंप संचांसाठी विदयुतीकरण	संख्या	1808	2351
	क) सुधारित चुली	संख्या	0	0
	ड) बायोगॅस	संख्या	150	150

आधार - जिल्हा नियोजन अधिकारी, वर्धा.

तक्ता क्रमांक - 12.8

स्थानिक विकास कार्यक्रम (लोकसभा मतदार संघ)

जिल्हा - वर्धा

संदर्भ : 2006-07

अ. क्र.	लोकसभा मतदार संघाचे नांव	मतदार संघाला मंजूर तरतूद (रुपये हजारात)	मंजूर कामांची संख्या			मंजूर कामांची अंदाजित किंमत	संदर्भ वर्षात झालेला एकूण खर्च (रुपये हजारात)
			जुनी अपूर्ण कामे	संदर्भ वर्षातील नवीन कामे	एकूण		
(1)	(2)	(3)	(4)	(5)	(6)	(7)	(8)
1	वर्धा	20000	0	126	126	20000	6568
एकूण		20000	0	126	126	20000	6568

आधार - जिल्हा नियोजन अधिकारी वर्धा.

तक्ता क्रमांक - 12.9

स्थानिक विकास कार्यक्रम (विधानसभा मतदार संघ)

जिल्हा - वर्धा

संदर्भ : 2006-07

अ. क्र.	विधानसभा मतदार संघाचे नांव	मतदार संघाला मंजूर तरतूद (रुपये हजारात)	मंजूर कामांची संख्या			मंजूर कामांची अंदाजित किंमत (रुपये हजारात)	संदर्भ वर्षात झालेला एकूण खर्च (रुपये हजारात)
			जुनी अपूर्ण कामे	संदर्भ वर्षातील नवीन कामे	एकूण		
(1)	(2)	(3)	(4)	(5)	(6)	(7)	(8)
1	वर्धा	8000	6	29	35	9773	5161
2	देवळी	8000	6	32	38	8301	4125
3	आर्वी	8000	31	20	51	13935	4045
4	हिंगणघाट	8000	29	53	82	11513	4794
एकूण		32000	72	134	206	43522	18125

आधार - जिल्हा नियोजन अधिकारी वर्धा.

तक्ता क्रमांक - 12.10

स्थानिक विकास कार्यक्रम (राज्यसभा सदस्य)

जिल्हा -वर्धा

संदर्भ : 2006-07

अ. क्र.	राज्यसभा सदस्य नाव	जिल्ह्याकरिता उपलब्ध करून दिलेली तरतूद (रुपये हजारात)	मंजूर कामांची संख्या			मंजूर कामांची अंदाजित किंमत (रुपये हजारात)	संदर्भ वर्षात झालेला एकूण खर्च (रुपये हजारात)
			जुनी अपूर्ण कामे	संदर्भ वर्षातील नवीन कामे	एकूण		
(1)	(2)	(3)	(4)	(5)	(6)	(7)	(8)
वर्धा मतदार संघ:-							
1	श्री. दत्ताजी मेघे	10000	0	40	40	10000	5802
2	श्री शरद जोशी	1950	0	9	9	1950	500
3	श्री राहुल बजाज	10000	0	11	11	1354	715
एकूण		21950	0	60	60	13304	7017

आधार - जिल्हा नियोजन अधिकारी, वर्धा

तक्ता क्रमांक - 12.11

स्थानिक विकास कार्यक्रम (विधानपरिषद सदस्य)

जिल्हा -वर्धा

संदर्भ - 2006-07

अ. क्र.	विधानपरिषद सदस्यांचे नाव	जिल्ह्याकरिता उपलब्ध करून दिलेली तरतूद (रुपये हजारात)	मंजूर कामांची संख्या			मंजूर कामांची अंदाजित किंमत (रुपये हजारात)	संदर्भ वर्षात झालेला एकूण खर्च (रुपये हजारात)
			जुनी अपूर्ण कामे	संदर्भ वर्षातील नवीन कामे	एकूण		
(1)	(2)	(3)	(4)	(5)	(6)	(7)	(8)
1	श्री. रामदासजी तडस	2000	0	15	15	2000	2000
2	श्री. विश्वनाथजी डायगव्हाणे	8000	1	15	16	7452	1214
3	श्री. नितिन गडकरी	827	2	4	6	1254	356
4	श्री. उल्हास पवार	500	0	1	1	500	208
5	श्री. सुधाकर गणगणे	500	0	1	1	500	500
6	श्री.जैनूददीन जव्हेरी	2420	0	8	8	2620	500
7	श्री. एस.क्यू.जमा	250	0	1	1	250	150
8	श्री.जोगेंद्र कवाडे	500	0	1	1	500	100
एकूण		14997	3	46	49	15076	5028

आधार - जिल्हा नियोजन अधिकारी, वर्धा

तक्ता क्रमांक - 13.1

पोलिस अधिकारी/ कर्मचारी यांची संख्या

जिल्हा - वर्धा

संदर्भ वर्ष:2006-07

अ. क्र.	पदनाम	संख्या	
		एकूण संख्या	पैकी महिलांची संख्या
(1)	(2)	(3)	(4)
1	पोलिस अधिकारी/ कर्मचा-यांची संख्या		
1.1	पोलिस उपमहानिरीक्षक	0	0
1.2	पोलिस आयुक्त	0	0
1.3	पोलिस उप आयुक्त	0	0
1.4	पोलिस सहायक आयुक्त	0	0
1.5	पोलिस अधीक्षक	1	0
1.6	अपर पोलिस अधीक्षक	1	0
1.7	पोलिस उप अधीक्षक	5	0
1.8	पोलिस निरीक्षक	30	1
1.9	पोलिस उप निरीक्षक	63	0
1.10	पोलिस जमादार/ हवालदार	415	7
1.11	पोलिस शिपाई / पोलिस नाईक	790	69
1.12	इतर	957	27
एकूण पोलिस अधिकारी/ कर्मचारी संख्या		2262	104
2	पोलिस ठाणे	17	xx
3	आउट पोस्ट	6	xx
4	पोलिस चौकी	5	xx
5	लॉकअप्स	16	xx
6	पोलिस ठाणे, आउट पोस्ट व सब पोस्ट आदींची सोय असलेली गावे व शहरे	24	xx
7	पोलिस दलांचा एकूण खर्च (रू.लाखात)	1810	xx

आधार - 1) जिल्हा पोलिस अधीक्षक, वर्धा.

2) जिल्हा अधीक्षक, लोहमार्ग नागपूर.

तक्ता क्र.13.2

दिवाणी व फौजदारी न्यायालयांत निकालात काढलेली प्रकरणे

जिल्हा- वर्धा

संदर्भ वर्ष: 2006-07

अ. क्र.	न्यायालये	एकूण प्रकरणे	मूळ		अपील	
			नियमित	संकीर्ण	नियमित	संकीर्ण
(1)	(2)	(3)	(4)	(5)	(6)	(7)
1	दिवाणी न्यायालय	2791	1387	1156	162	86
2	फौजदारी न्यायालय	14224	1704	12342	31	147
3	लोक न्यायालय	665	645	20	-	-
4	कामगार न्यायालय	103	103	-	-	-
5	औद्योगिक न्यायालय	-	-	-	-	-
6	कौटुंबिक न्यायालय	-	-	-	-	-
7	जिल्हा दंडाधिकारी तथा कार्यकारी दंडाधिकारी	5702	4806	-	896	-

आधार -1)जिल्हा व सत्र न्यायाधीश, वर्धा

2)आयुक्त, कामगार न्यायालय, वर्धा

3) जिल्हा दंडाधिकारी व कार्यकारी दंडाधिकारी ,वर्धा

तक्ता क्रमांक - 14.1

चित्रपट गृहे, व्ही.डी.ओ. केंद्र आणि केबलधारक यांची आकडेवारी

जिल्हा-वर्धा

संदर्भ वर्ष: 31.3.2007

अ. क्र.	तालुका	कायम स्वरुपी चित्रपटगृहे		फिरती चित्रपटगृहे		व्हीडीओ केंद्रे		केबल धारक		वसूल केलेला करमणूक कर (रुपये हजारात)
		संख्या	प्रत्येक खेळा साठी असलेली आसन क्षमता	संख्या	प्रत्येक खेळा साठी असलेली आसन क्षमता	संख्या	प्रत्येक खेळा साठी असलेली आसन क्षमता	केबल चालक संख्या	केबल ग्राहक संख्या	
(1)	(2)	(3)	(4)	(5)	(6)	(7)	(8)	(9)	(10)	(11)
1	आष्टी	0	0	0	0	0	0	5	388	46
2	कारंजा	0	0	0	0	0	0	5	427	103
3	आर्वी	2	679	0	0	3	90	14	1397	577
4	सेलु	0	0	1	200	1	75	5	984	127
5	वर्धा	3	2340	0	0	2	80	49	8572	4842
6	देवळी	2	916	0	0	0	0	23	2968	707
7	हिंगणघाट	2	1298	0	0	2	80	11	2756	1050
8	समुद्रपूर	0	0	0	0	0	0	5	291	49
जिल्हा एकूण		9	5233	1	200	8	325	117	17783	7501

आधार- जिल्हाधिकारी कार्यालय (करमणूक शाखा), वर्धा.

तक्ता क्रमांक - 14.2

मुद्रणालये आणि त्यांनी प्रकाशित केलेली वर्तमानपत्रे व नियतकालिके

जिल्हा- वर्धा

संदर्भ-31.3.2007

अ. क्र.	तालुका	मुद्रणालयांची संख्या	दैनिक वर्तमान पत्रे आणि नियतकालिके					
			दैनिक	साप्ताहिक	पाक्षिक	मासिक	त्रैमासिक	वार्षिक
(1)	(2)	(3)	(4)	(5)	(6)	(7)	(8)	(9)
1	आष्टी	0	0	0	0	0	0	0
2	कारंजा	0	0	0	0	0	0	0
3	आर्वी	3	3	7	0	0	0	0
4	सेलु	1	0	1	0	0	0	0
5	वर्धा	10	7	17	1	1	0	0
6	देवळी	2	1	4	0	0	0	0
7	हिंगणघाट	3	0	6	1	1	0	0
8	समुद्रपूर	0	0	0	0	0	0	0
एकूण जिल्हा		19	11	35	2	2	0	0

आधार:- 1) जिल्हा माहिती अधिकारी, वर्धा

तक्ता क्रमांक - 14.3

लोकसभा व विधानसभा निवडणुकीबाबतची आकडेवारी

जिल्हा वर्धा

संदर्भ वर्ष 2004

अ. क्र.	मतदारसंघाचे नाव	एकूण मतदारांची संख्या	मतदान केलेल्या मतदारांची संख्या			मतदानाची टक्के वारी	पक्षनिहाय मिळालेली मते (संख्या)	
			पुरुष	स्त्रिया	एकूण		काँग्रेस आय	भा.ज.पा.
(1)	(2)	(3)	(4)	(5)	(6)	(7)	(8)	(9)
लोकसभा निवडणूक :- एप्रिल 2004								
1	27- वर्धा	1144924	365165	261014	626179	54.69	265857	269045
लोकसभा एकूण		1144924	365165	261014	626179	54.69	265857	269045
विधानसभा निवडणूक :- ऑक्टोबर, 2004								
1	127- आर्वी	197303	76469	62541	139010	70.46	70938	45861
2	128- पुलगाव	213009	76510	62194	138704	65.12	58836	0
3	129-वर्धा	204605	71604	55376	126980	62.06	53963	0
4	130-हिंगणघाट	228707	89641	69070	158711	69.39	0	0
विधानसभा एकूण		843624	314224	249181	563405	66.78	183737	45861

तक्ता क्रमांक - 14.3 (पुढे चालू)

लोकसभा व विधानसभा निवडणुकीबाबतची आकडेवारी

जिल्हा वर्धा

संदर्भ वर्ष 2004

अ. क्र.	मतदारसंघाचे नाव	पक्षनिहाय मिळालेली मते (संख्या)						
		शिवसेना	राष्ट्रवादी काँग्रेस	कम्युनिष्ट पार्टी(आय)	ब.स.पा.	कम्युनिष्ट पार्टी(मार्क)	अपक्ष	इतर पक्ष
(1)	(2)	(10)	(11)	(12)	(13)	(14)	(15)	(16)
लोकसभा निवडणूक :- एप्रिल 2004								
1	27- वर्धा	0	0	0	54009	14823	0	22445
लोकसभा एकूण		0	0	0	54009	14823	0	22445
विधानसभा निवडणूक :- ऑक्टोबर, 2004								
1	127- आर्वी	0	0	4443	9194	0	6693	1881
2	128- पुलगाव	0	0	2656	19223	0	8896	49093
3	129-वर्धा	10883	0	0	15519	0	43873	2742
4	130-हिंगणघाट	56258	82630	0	10766	0	4005	5052
विधानसभा एकूण		67141	82630	7099	54702	0	63467	58768

आधार - जिल्हा निवडणूक अधिकारी, जिल्हाधिकारी कार्यालय, वर्धा