

फक्त कार्यालयीन उपयोगासाठी

DISTRICT STATISTICAL ABSTRACT, DIST- JALGAON

जिल्हा सामाजिक व आर्थिक समालोचन,

जिल्हा जळगाव

2005-2006

जिल्हा - जळगाव

अर्थ व सांख्यिकी संचालनालय,
महाराष्ट्र शासना
मुंबई

जिल्हा सामाजिक व आर्थिक समालोचन 2005-2006 - जिल्हा जळगाव

DISTRICT STATISTICAL ABSTRACT 2005-2006 - DIST. JALGAON

प्रस्तावना

जिल्हा सामाजिक व आर्थिक समालोचन हे प्रकाशन अर्थ व सांख्यिकी संचालनालय मार्फत दरवर्षी प्रकाशित करण्यात येते. सन 2005-06 या वर्षासाठी जिल्हा सामाजिक व आर्थिक समालोचन हे प्रकाशन जिल्हा सांख्यिकी कार्यालय, अर्थ व सांख्यिकी संचालनालय, जळगांव या कार्यालयामार्फत प्रकाशित केले आहे. जिल्हयाची ठळक वैशिष्टे प्रकाशनाच्या पहिल्या भागात दिली असून दुसऱ्या भागात निरनिराळ्या विषयांवरील सांख्यिकी तक्ते दिले आहेत.

दिनांक 26 जून 1999 पासून जळगांव जिल्हयात एरंडोल व अमळनेर या तालुक्याची पुनर्रचना करून धरणगांव हा नविन तालूका आणि भुसावळ तालुक्याची पुनर्रचना करून बोदवड हा नविन तालूका असे दोन नविन अतिरिक्त तालुके निर्माण झाले आहेत. या प्रकाशनात काही ठिकाणी धरणगांव व बोदवड या नविन तालुक्याची स्वतंत्र माहिती उपलब्ध न झाल्यामुळे देण्यात आली नाही. त्याठिकाणी सदरहू तालुक्याची माहिती विभाजनापूर्वीच्या तालुक्यात समाविष्ट आहे याची कृपया वाचकांनी नोंद घ्यावी.

2001 च्या जनगणनेनुसार लोकसंख्येची माहिती आणि क्षेत्रवार जिल्हा उत्पन्न व दरडोई उत्पन्न दर्शविणारे तक्ते या प्रकाशनात समाविष्ट करण्यात आले आहेत. या प्रकाशनात अद्ययावत व अचूक माहिती देण्याचा जास्तीत जास्त प्रयत्न करण्यात आला आहे. सदरहू प्रकाशनासाठी सर्व संबंधीत कार्यान्वयीन अधिकाऱ्यांनी वेळेवर सांख्यिकी माहिती उपलब्ध करून दिली आणि कार्यालयातील कर्मचारी वृंदाने सदरहू प्रकाशनाच्या छपाईसाठी मोलाचे सहकार्य केलेले आहे. त्यामुळे मी त्यांचा आभारी आहे.

ठिकाण : जळगांव

दिनांक : 14.5.2007

(जे. पी. पाटील)
जिल्हा सांख्यिकी अधिकारी,
जळगांव

जिल्हा सामाजिक व आर्थिक समालोचन - 2005-06

जिल्हा - जळगाव

तक्ता क्र.	विषय	पृष्ठ क्र.
1	2	3
भाग-1 समालोचन		
	जिल्ह्याचा समग्र आढावा	1
	दृष्टिक्षेपात जिल्हा	23
	रस्ते आणि तालुका सीमा दर्शविणारा जिल्ह्याचा नकाशा	31
	निवडक आलेख	33
भाग-2 सांख्यिकीय तक्ते		
1. निवडक निर्देशक		
1.1	निवडक निर्देशक (1970-2006)	1
2. लोकसंख्याविषयक आकडेवारी		
2.1	लोकसंख्याविषयक निवडक आकडेवारी	6
2.2	लोकसंख्या आणि वृद्धिदर	10
2.3	शहरांची वर्गवारी आणि त्यांची लोकसंख्या	11
2.4	मुख्य व सीमांतिक काम करणा-यांचे उद्योगगटनिहाय वर्गीकरण	12
2.5	धर्म व वयोगटानुसार लोकसंख्या	13
2.6	दारिद्र्य रेषेखालील ग्रामीण कुटुंबे	14
3.1	क्षेत्रवार जिल्हा उत्पन्न व दरडोई जिल्हा उत्पन्न चालू किंमतीनुसार	15
3.2	क्षेत्रवार जिल्हा उत्पन्न व दरडोई जिल्हा उत्पन्न स्थिर किंमतीनुसार (1993-94)	16
4.1	निवडक कृषी मालाच्या सरासरी घाऊक किंमती	17
4.2	जिल्हा मुख्यालयातील महत्वाच्या वस्तूंच्या मासिक सरासरी किरकोळ किंमती	19
4.3	ग्राहक किंमतीचे निदेशांक	25
4.4	किंमतीचे महत्वाचे निदेशांक	26
5.1	तालुकानिहाय गोळा केलेला जमीन महसूल	27
5.2	स्थानिक स्वराज्य संस्थांचे उत्पन्न व खर्च	28
5.3	जिल्ह्यातील बँक कार्यालये वर्गीकृत बँकांची संख्या, ठेवी व कर्जे	29
5.4	गोळा केलेली अल्प बचत गुंतवणूक व खातेदारांची संख्या	30
5.5	आयुर्विमाविषयक आकडेवारी	31

तक्ता क्र.	विषय	पृष्ठ क्र.
1	2	3
6. कृषि व पदुम विषयक आकडेवारी		
6.1	जमिनीचा वापर	32
6.2	निरनिराळ्या पिकाखालील क्षेत्र	34
6.3	मुख्य पिकाचे दर हेक्टरी अदाजित उत्पादन	43
6.4	निवडक केंद्रातील पर्जन्य दिवसांची संख्या व एकूण पर्जन्य	44
6.5	विविध साधनाखालील ओलिताचे क्षेत्र	45
6.6	निरनिराळ्या पिकांखालील ओलिताचे क्षेत्र	46
6.7	सिंचन विहिरी	52
6.8	कू पनलिका, हातपंप व विद्युत् पंप	53
6.9	लघुपाटबंधा-यांची कामे	54
6.10	मोठे व मध्यम पाटबंधारे प्रकल्प	57
6.11	वहिती धारणेचा प्रकार आणि क्षेत्रफळ गटानुसार वर्गीकरण	62
6.12	कृषि अवजारे	63
6.13	पशुधन	64
6.14	पशुवैद्यकीय संस्था	71
6.15	मान्यताप्राप्त पशुवधगृहे आणि त्यात कत्तल केलेल्या पशूंची संख्या	73
6.16	वनक्षेत्र	74
6.17	मुख्य व गौण वन उत्पादने	75
6.18	भूजल मत्स्यव्यवसाय	76
6.19	दुग्ध विकास सहकारी संस्था	77
7. सहकार क्षेत्र		
7.1	विविध प्रकारच्या सहकारी संस्था	78
7.2	सहकारी संस्थांची वित्तीय स्थिती	79
7.3	सहकारी संस्थांची लेखा परीक्षण वर्गाप्रमाणे संख्या	80
7.4	राज्य/जिल्हा कार्यक्षेत्र असलेल्या सहकारी बँकांचे कार्य	81
7.5	सहकारी संस्थांचे कार्य	82
7.6	बिगरकृषि सहकारी पत संस्थांचे कार्य	84
7.7	जिल्हा आणि प्राथमिक पणन संस्थांचे कार्य	85
7.8	नियंत्रित बाजारपेठांतील कृषि मालाची वार्षिक आवक	88
7.9	परवानाधारक सावकारांची संख्या आणि त्यांनी दिलेली कर्जे	91

तक्ता क्र.	विषय	पृष्ठ क्र.
1	2	3
8. वीज आणि परिवहन व दळणवळण		
8.1	विद्युतीकरण झालेल्या शहरांची व गावांची संख्या आणि त्यांची लोकसंख्या	92
8.2	विजेचा वापर	92
8.3	प्रकार व पृष्ठभाग यानुसार रस्त्यांची लांबी	93
8.4	मोटर वाहनांची आणि परवानाधारकांची संख्या	94
8.5	महाराष्ट्र राज्य मार्ग परिवहन महामंडळाची प्रवासी वाहतूक	95
8.6	पोस्ट, खाजगी व सार्वजनिक दूरध्वनीची संख्या	96
9. रोजगार व उद्योगविषयक आकडेवारी		
9.1	कारखान्यातील कामगारांची दैनिक सरासरी संख्या	97
9.2	रोजगार व स्वयंरोजगार मार्गदर्शन केंद्रातील आकडेवारी	102
9.3	शासकीय व स्थानिक स्वराज्य संस्थांतील कर्मचा-यांची संख्या	103
9.4	निरनिराळ्या उद्योगांतील रोजगार	104
9.5	कृषि व बिगर -कृषि उद्योग	105
9.6	प्रमुख उद्योग गटानुसार उद्योगांची आणि नियमित काम करणा-या कामगारांची संख्या	106
9.7	महत्त्वाच्या उद्योग गटानुसार कृषि व बिगरकृषि आस्थापनांची व त्यातील कामगारांची संख्या	107
10. शिक्षण		
10.1	शैक्षणिक संस्थांची संख्या	108
10.2	शैक्षणिक संस्थातील शिक्षकांची संख्या	110
10.3	शैक्षणिक संस्थातील विद्यार्थी संख्या	112
10.4	शैक्षणिक संस्थातील अनुसूचित जातीची विद्यार्थी संख्या	114
10.5	शैक्षणिक संस्थातील अनुसूचित जमातीची विद्यार्थी संख्या	116
10.6	शारीरिक शिक्षण महाविद्यालये, क्रीडांगणे, क्रीडा संस्था आणि क्रीडा शिष्यवृत्तीधारक	118
10.7	इयत्तानिहाय विद्यार्थ्यांची संख्या	119
11. सार्वजनिक आरोग्य		
11.1	सार्वजनिक व शासन सहाय्यित वैद्यकीय सुविधांची माहिती	121
11.2	नोंदणी केलेल्या जन्म-मृत्यूंची संख्या	123
11.3	विविध कारणानुसार मृत्यूंची संख्या	125
11.4	माता व बाल संगोपन कार्यक्रमांतर्गत लस टोचणी	126
11.5	कुटुंब कल्याण कार्यक्रम	127

तक्ता क्र.	विषय	पृष्ठ क्र.
1	2	3
12. योजना		
12.1	विविध विकास शीर्षाखाली झालेला योजनांतर्गत खर्च	128
12.2	रोजगार हमी योजना	130
12.3	रोजगार हमी योजनेखाली घेतलेली कामे, त्यावरील रोजगार व खर्च	131
12.4	पिण्याच्या पाण्याच्या सोयी व टंचाईसंबंधी केलेल्या उपाययोजना	132
12.5	रासायनिक खतांचे वाटप	134
12.6	साखर कारखाने	135
12.7	वीस कलमी कार्यक्रमाची भौतिक प्रगती	136
12.8	स्थानिक विकास कार्यक्रम (लोकसभा मतदार संघ)	137
12.9	स्थानिक विकास कार्यक्रम (विधानसभा मतदार संघ)	137
12.10	स्थानिक विकास कार्यक्रम (राज्यसभा सदस्य)	138
12.11	स्थानिक विकास कार्यक्रम (विधानपरिषद सदस्य)	138
13. न्याय व प्रशासन		
13.1	पोलीस अधिकारी/ कर्मचारी यांची संख्या	139
13.2	दिवाणी व फौजदारी न्यायालयांत निकाली काढलेली कामे/प्रकरणे	140
14. संकीर्ण		
14.1	चित्रपट गृहविषयक आकडेवारी	141
14.2	मुद्रणालये आणि त्यांनी प्रकाशित केलेली वर्तमानपत्रे व नियतकालिके	142
14.3	लोकसभा व विधानसभा निवडणूकाबाबतची आकडेवारी	143

* * * * *

DISTRICT STATISTICAL ABSTRACT, DIST. - JALGAON.

00000000000000000000

भाग - 1
समालोचन

जिल्हा सामाजिक व आर्थिक समालोचन, जिल्हा - जळगाव
2005-2006

अर्थ व सांख्यिकी संचालनालय
महाराष्ट्र शासन
मुंबई

समालोचन

प्रस्तावना

2001 च्या जनगणने नुसार जळगाव जिल्ह्याचे भौगोलिक क्षेत्र 11765 चौ.कि.मी. आहे. राज्याच्या एकूण क्षेत्रापैकी 3.82 प्रतीशत क्षेत्र व्यापलेल्या या जिल्ह्याचा, राज्याच्या एकूण क्षेत्रफळाचा विचार करता 9 वा क्रमांक आहे. जिल्ह्यातील एकूण 1519 गावे 15 तालुक्यातील सामुहिक विकास गटात सामावलेली आहेत. अहवाल वर्षात जिल्ह्यात 16 शहरांपैकी 13 शहरात नगरपालिका असून एका शहरात महानगरपालिका आहे आणि 2 जनगणना शहरे आहेत. नागरी क्षेत्रातील लोकसंख्या 10.53 लाख आहे. नागरी लोकसंख्या एकूण लोकसंख्येच्या 28.60 टक्के आहे. जिल्ह्यातील एकूण लोकसंख्येपैकी 71.40 टक्के लोक ग्रामीण भागात राहतात. 2001 च्या जनगणनेनुसार जिल्ह्यातील एकूण लोकसंख्येशी अनु. जाती व अनु. जमातीचे प्रमाण अनुक्रमे 7.79 व 11.84 टक्के आहे

2001 च्या जनगणनेच्या आकडेवारीनुसार जळगाव जिल्ह्यात महाराष्ट्राच्या लोकसंख्येच्या 3.80 टक्के म्हणजे 36.83 लाख लोक राहतात. लोकसंख्येच्या दृष्टीने जिल्ह्याचा क्रमांक आठवा आहे. राज्याच्या दर चौ.कि.मी. ला 314 लोकसंख्या घनतेच्या तुलनेत जिल्ह्याची दर चौ.कि.मी ला लोकसंख्येची घनता 313 आहे. जिल्ह्यातील एकूण लोकसंख्येपैकी 71.40 टक्के लोक ग्रामीण भागात राहत असून जिल्ह्याचे साक्षरतेचे प्रमाण 75.40 टक्के आहे.

जळगाव जिल्ह्याचे हवामान सर्वसाधारणपणे पावसाळा वगळता कोरडे असते. जिल्ह्यात साधारण: डिसेंबर महिन्यात तापमान कमी असते तर मे महिन्यात सर्वाधिक तापमान असते. जिल्ह्यात सरासरी 793.6 मि.मी. पाऊस पडतो. जिल्ह्यातील जमिनीचे वर्गीकरण सुपिक, काळीभोर, मध्यम काळी, जंगलक्षेत्र व मुरुम आणि रेंताड असे ढोबळ मानाने करता येईल.

1999-00 वर्षात 9.71 लाख हेक्टर जमीन म्हणजे एकूण भौगोलिक क्षेत्राच्या 83.42 टक्के जमीन निव्वळ लागवडीखाली होती. एकूण लागवडी खालील क्षेत्रापैकी 95.16 टक्के निव्वळ कसलेले क्षेत्र होते, तर दुबार लागवड केलेल्या क्षेत्राचे निव्वळ लागवडीखालील क्षेत्राशी प्रमाणे 20.66 टक्के होते तसेच एकूण पिकाखालील क्षेत्रापैकी खाद्यपिके 75.63 टक्के क्षेत्रात घेण्यात आली असून एकूण पिकाखालील क्षेत्रापैकी कडधान्ये 23.81 टक्के असे होते, तर नगदी पिकांचा वाटा (कापूस, ऊस व तेलबिया) 51.21 टक्के होता.

1998-99, 1999-00 या वर्षातील ओलिताखालील एकूण क्षेत्राची एकूण लागवडीखालील क्षेत्राशी टक्केवारी अनुक्रमे 16.41, 17.80 अशी होती. जिल्ह्यात विहिरीपासून जलसिंचन हा ओलिताचा मुख्य आधार आहे. 1999-00 वर्षात ओलिताखालील निव्वळ क्षेत्रापैकी अनुक्रमे 95.39 टक्के क्षेत्र विहिरीपासून व उर्वरीत 4.61 टक्के क्षेत्र विविध पृष्ठभागीय साधनांनी ओलिताखाली आणले गेले.

महाराष्ट्र राज्य विद्युत मंडळामार्फत जळगाव जिल्ह्याचे 100 टक्के विद्युतीकरण झालेले आहे. गाव, रस्ते, जिल्हा रस्ते, राज्य व राष्ट्रीय महामार्ग अशा सर्व प्रकारच्या मिळून जिल्ह्यात 10701 कि. मी. लांबीचे रस्ते आहेत. जळगाव जिल्ह्यातून जाणा-या मध्य व पश्चिम रेल्वेच्या एकूण 350 कि. मी. लांबीच्या रेल्वे मार्गावर एकूण 42 स्थानके आहेत.

जळगाव जिल्ह्यात 2005 अखेर 736 नोंदणीकृत चालू कारखाने कार्यरत होते. त्या कारखान्यांमध्ये 20919 व्यक्तींना रोजगार उपलब्ध झाला.

जळगाव जिल्ह्यात 2005-06 वर्षात सर्व प्रकारच्या सहकारी संस्थांची संख्या 5366 होती. त्यातील सभासदांची संख्या 20.45 लाख होती. 2005-2006 वर्षात प्राथमिक कृषि सहकारी संस्थांनी 266.86 कोटी रुपये कर्ज वाटप केले, आदिवासी सहकारी संस्थांनी आदिवासी शेतक-यांना रुपये 66.15 लाख कर्ज वाटप केले.

जिल्ह्यामध्ये राज्य सरकार, स्थानिक संस्था व सेवाभावी संघटना अशा विविध संस्थांकडून वैद्यकीय सेवा पुरविल्या जातात. 2005-2006 वर्षात जिल्ह्यात एकूण 26 रुग्णालये, 35 दवाखाने, 77 प्राथमिक आरोग्य केंद्रे कार्यरत होती. त्यांचेमार्फत 12.19 लाख बाह्यरुग्णांवर व 0.38 लाख आंतर रुग्णांवर उपचार केले गेले. या शिवाय खाजगी डॉक्टरांच्या सेवाही रुग्णांना उपलब्ध आहेत.

जळगाव जिल्ह्यात 2003-2004 यावर्षी 2124 प्राथमिक, 495 माध्यमिक व 122 उच्च माध्यमिक शाळा होत्या. या सर्व प्रकारच्या शाळांतून 841175 विद्यार्थी शिक्षण घेत होते. या मध्ये जिल्ह्यातील 95 विविध प्रकारच्या महाविद्यालयातून 45590 विद्यार्थी शिक्षण घेत होते त्याचाही समावेश आहे. सर्व प्रकारच्या शिक्षकांची एकूण संख्या 21108 इतकी होती.

जिल्ह्याचा इतिहास

महाभारताच्या भिष्मपर्वात विविध प्रदेशांचा गोमती, मंदका, खंडा, विदर्भा व रुपवाहिका असा उल्लेख आढळतो. त्यातील खंडा म्हणजे खांदेश असाही अर्थ पाश्चात्य इतिहासकारांनी लावला आहे. गुजरात सुलतान पहिला अहमद याने या प्रदेशातील दुसरा फारुकी राजा मलीक याला खान ही पदवी बहाल केली होती व त्यावरून खांदेश नाव पडले होते. थोडक्यात हल्लीच्या धुळे व जळगाव या दोन्ही जिल्ह्यांचा प्रदेश मध्ययुगीन काळापासून खांदेश या नावाने ओळखला जात असे व एकच जिल्हा म्हणून धुळे मुख्यालयातून याचा कारभार चालत असे, तथापि प्रशासनाच्या दृष्टीने 1906 मध्ये खांदेशाची पूर्व खांदेश व पश्चिम खांदेश असे दोन जिल्ह्यात विभाजन करण्यात आले. जळगाव मुख्यालय असलेला 10 तालुके व 3 पेठ्यांचा मिळून पूर्व खांदेश जिल्हा होता. 1917 मध्ये पारोळा पेठा व त्यानंतर भडगाव व एदलाबाद (मुक्ताईनगर) या पेठ्यांना तहसिलांचा दर्जा देण्यात आला.

1950 मध्ये चाळीसगाव तहसिलमधील 13 गावे औरंगाबाद जिल्ह्यात वर्ग करण्यात आली, 1956 मधील राज्य पुनर्रचनेत मुंबई राज्यात समाविष्ट असलेला पूर्व खांदेश हा जिल्हा 1960 मध्ये स्थापन झालेल्या महाराष्ट्र राज्याचा एक जिल्हा म्हणून राहिला. दिनांक 10.10.1960 पासून महाराष्ट्र शासनाने नावात बदल केल्याने पूर्व खांदेश ऐवजी जळगाव जिल्हा या नावाने हा जिल्हा ओळखला जावू लागला.

महाराष्ट्र शासनाच्या महसुल व वन विभागाच्या 23 जून, 1999 च्या अधिसूचनेनुसार भुसावळ आणि एरंडोल तालुक्याचे विभाजन करून अनुक्रमे बोदवड आणि धरणगाव हे दोन नवीन तालुके निर्माण करण्यात आले आहे, त्यामुळे जळगाव जिल्ह्यात 23 जून 1999 पासून 13 ऐवजी 15 तालुके आहेत. महाराष्ट्र शासनाच्या नगर विकास विभागाच्या 28.10.2002 च्या अधिसूचनेनुसार जामनेर ग्राम पंचायतीला नगरपालिकेचा दर्जा दिलेला असून दिनांक 30.3.2003 च्या अधिसूचनेनुसार जळगाव नगरपालिकेला महानगरपालिकेचा दर्जा दिलेला आहे.

जिल्ह्याची खास वैशिष्टे

धार्मिक स्थळे

चाळीसगाव जवळ पाटणादेवीचे मंदीर आहे. मुक्ताईनगर तालुक्यात चांगदेव येथे तापी व पूर्णा नदीचा संगम असून तेथे चांगदेव देवस्थान आहे. मुक्ताबाईचे देवस्थान कोथळी येथे आहे. एरंडोल जवळ पद्मालय येथे गणपतीचे पुरातन मंदीर आहे. तसेच फरंकांडे येथे ऐतिहासिक झुलते मनोरे आहेत. चोपडा तालुक्यातील उनपदेव येथे गरम पाण्याचे झरे आहेत.

अमळनेर तालुक्यात तापी, गिरणा व अंजनी नद्यांच्या संगमावर रामेश्वर येथे महादेवाचे पुरातन मंदीर आहे. तसेच वैशाख महिन्यात अमळनेर येथे श्री.संत सखाराम महाराज यांची भव्य यात्रा भरते. अमळनेर येथे गांधी तत्वज्ञान आहे.

रावेर तालुक्यात पाल हे प्रसिद्ध थंड हवेचे ठिकाण सातपुडा पर्वताच्या एका पठारावर वसलेले निसर्गरम्य पर्यटन स्थळ आहे. तेथे वन क्षेत्र कर्मचा-यासाठी प्रशिक्षण केंद्र आहे.

दुरचित्रवाणी

जिल्ह्यात 23.9.1984 पासून जळगाव व 20.10.1984 पासून भुसावळ येथे दुरदर्शनची लघुशक्ती प्रक्षेपण केंद्रे कार्यान्वीत झाली आहेत. दोन्ही दुरदर्शन केंद्रांची क्षमता प्रत्येकी 100 वॉट आहे. त्यामुळे केंद्रा पासूनच्या 25 कि.मी. परिसरातील लोकांना दुरचित्रवाणीचा लाभ मिळतो. जळगाव येथे 1990 साली दुरदर्शन अनुरक्षण केंद्र स्थापन झाले असून त्याच्या कार्यक्षेत्र 10 लघुशक्ती सहक्षेपण केंद्रे कार्यान्वीत आहेत. 10 पैकी 2 लघुशक्ती केंद्रे जळगाव जिल्ह्यात आहेत.

आकाशवाणी

जळगाव आकाशवाणी केंद्राची स्थापना 16 ऑक्टोबर, 1976 रोजी झाली. या आकाशवाणी केंद्राचे कार्यक्रम 963 किलो हर्ट्झ म्हणजेच 311.55 मिटरवर प्रक्षेपित केले जातात. ते कार्यक्रम 200 कि.मी. परिक्षेत्रात ऐकले जातात. या केंद्राची प्रसारण भाषा मराठी असून आठवड्यातून दोनदा हिंदी व एकदा उर्दू कार्यक्रमही प्रसारीत केले जातात. कायमस्वरूपी स्टुडीओचे बांधकाम झाले असून 8 ऑक्टोबर, 1978 पासून तो कार्यरत आहे. या केंद्राचे प्रक्षेपण केंद्र (लो पॉवर ट्रान्समिशन सेंटर) जळगाव पासून 11 कि.मी. अंतरावर शिरसोली या खेड्यात आहे. या केंद्रावर इन्सॉट 1-बी व्दारे कार्यक्रम सहक्षेपित करण्याचीही सोय उपलब्ध आहे. या केंद्राच्या कार्यक्षेत्रात जळगाव, धुळे, नाशिक व बुलढाणा या चार जिल्ह्यांचा समावेश होतो. त्यामुळे या चारही जिल्ह्यातील सांस्कृतिक व विविध प्रकारच्या विकास कामांना आवश्यक ती प्रसिध्दी दिली जाते.

स्थान व प्राकृतिक रचना

1.1 पूर्वी पूर्व खान्देश या नावाने ओळखला जाणारा जळगाव जिल्हा तापी नदीच्या मध्य खो-यात महाराष्ट्र राज्याच्या वायव्य पूर्वेस, 20 अंश ते 21 अंश उत्तर अक्षांश व 74.55 अंश ते 76.28 अंश पूर्व रेखांश या दरम्यान हा जिल्हा पसलेला आहे. जळगाव जिल्ह्याच्या उत्तरेस व ईशान्येस मध्य प्रदेश या राज्याच्या सीमा भिडतात. आग्नेय दिशेस बुलढाणा, दक्षिणेस औरंगाबाद, नैऋत्येस नाशिक तर पश्चिम वायव्येस धुळे या जिल्ह्याच्या सीमा आहेत.

1.2 भौगोलिक रचना

जळगाव जिल्हा दख्खनच्या पठाराचा एक भाग असून विविधतेने नटलेला आहे. डोंगराळ व वनक्षेत्राचा समावेश असलेला, तापी खो-याचा सधन व सपाट पट्टा जलसिंचनास वाव असलेला आहे. मध्यभागी सधन तापी खो-याचा पट्टा, उत्तरेस जंगलव्याप्त असा उंच सातपुड्याचा भाग आणि दक्षिणेस व नैऋत्येस टेकड्यांचा व जलसिंचन सोयी असलेला अजिंठा पर्वतराजीच्या भागात विभागला आहे.

1.3 जळगाव जिल्ह्याच्या उत्तरेस सातपुडा, नैऋत्येस हट्टी व दक्षिणेस अजिंठा (सातमाळा) अशा तीन पर्वतराजी पसरलेल्या आहेत. सातपुडा पर्वताच्या मध्यभागात 650 ते 700 मिटर व काही शिखरांची 900 मिटर पर्यंत उंची आहे. तर हट्टी पर्वतराजी 1250 मिटर पर्यंत व सातमाळा पर्वतराजीत उतरत्या श्रेणीत 180 मिटरपर्यंत उंची आहे.

1.4 जिल्ह्याची मुख्य नदी तापी ही पूर्वेकडून पश्चिमेकडे वाहते. जिल्ह्याचा मध्यभाग हा तापी खो-यांचा सुपिक प्रदेश असून त्याच्या उत्तरेस उंच व विस्तीर्ण सातपुडा पर्वतराजी व नैऋत्य दिशेस अजिंठा पर्वताच्या रांगा आहेत. जिल्ह्यातील विविध ठिकाणची समुद्रसपाटीपासूनची उंची 175 ते 325 मिटर दरम्यान आहे.

1.5 खनिजे

जळगाव जिल्ह्यात मौल्यवान प्रमुख खनिजे उपलब्ध नाहीत, मात्र बांधकामासाठी उपयुक्त असलेले दगड, मुरुम व वाळू इत्यादि गौण खनिजे उपलब्ध आहेत.

1.6 नद्या

जळगाव जिल्ह्याची तापी ही प्रमुख नदी असून तिची लांबी 160 कि.मी. आहे. ही नदी पूर्वेकडून पश्चिमेकडे मुक्ताईनगर, यावल, चोपडा, रावेर, भुसावळ व अमळनेर या तालुक्यातून वाहते 130 कि.मी. लांबीची गिरणा नदी एरंडोल, भडगाव, पाचोरा, चाळीसगाव या तालुक्यातून वाहते व पुढे ती तापी नदीस मिळते. जामनेर व भुसावळ तालुक्यातून वाहत जाणा-या वाघुर नदीची लांबी 88 कि.मी. असून पाचोरा तालुक्यातील अग्नावती नदीची लांबी 107 कि.मी. आहे. जिल्ह्यातून अंजनी 72 कि.मी., बोरी 56 कि.मी., मोर 48 कि.मी. या नद्या अनुक्रमे एरंडोल, पारोळा, अमळनेर आणि यावल या तालुक्यातून वाहतात. या शिवाय अनेर, सुकी, हिवरा, बहुळा व मन्याड या छोट्या नद्या जिल्ह्यात आहेत.

1.7 हवामान व पाऊस

जळगाव जिल्ह्याचे हवामान पावसाळा ऋतू वगळता उष्ण व कोरडे असते. जिल्ह्यात डिसेंबर महिन्यात तपमान कमी असते, तर मे महिन्यात ते सर्वात जास्त असते. सर्वसाधारणपणे नोव्हेंबर ते फेब्रुवारी हिवाळा, मार्च ते मे उन्हाळा व जुन ते सप्टेंबर पावसाळा याप्रमाणे जिल्ह्यातील ऋतूचा कालावधी आहे. जळगाव जिल्ह्याचे तपमान एप्रिल 2001 महिन्यात सर्वाधिक 42.2 सेल्सिअस तर डिसेंबर, 2001 मध्ये सर्वात कमी 10.8 सेल्सिअस होते. जिल्ह्याचे सरासरी वार्षिक पर्जन्यमान 793.6 मि.मी. असून नैऋत्य मोसमी वा-यापासून जुन ते सप्टेंबर या काळात पाऊस पडतो असे असले तरी 2005 वर्षात सरासरी पेक्षा कमी म्हणजे 503.7 मि.मी. पाऊस पडला. पर्जन्यमान जिल्ह्यात सर्वत्र सारखे नाही. जळगाव, भुसावळ, पाचोरा, जामनेर या जिल्ह्याच्या मध्यवर्ती तालुक्यांचे पर्जन्यमान इतर तालुक्यांच्या तुलनेने जास्त असते.

हवामान व पर्जन्य

जळगाव जिल्ह्याचे तपमान व पर्जन्य विषयक माहिती पुढील तक्त्यात दिली आहे.

तपमान व पर्जन्य

अ. क्र.	वर्ष	तपमान (सेल्सिअस)		सरासरी पर्जन्य (मि.मी.)
		कमाल	किमान	
1	2	3	4	5
1	1990	41.4	11.7	613.9
2	1995	41.6	10.0	590.0
3	1996	42.5	10.9	677.39
4	1997	41.5	10.6	699.06
5	1998	44.1	8.3	1035.83
6	1999	42.3	10.4	579.09
7	2000	42.3	10.2	669.86
8	2001	42.2	10.8	654.70
9	2002	उ.ना.	उ.ना.	793.8
10	2003	उ.ना.	उ.ना.	690.2
11	2004	उ.ना.	उ.ना.	598.5
12	2005	उ.ना.	उ.ना.	503.7

1.8 जमीन

जळगाव जिल्ह्यातील जमीन मुख्यतः 1. काळी कसदार 2. मध्यम काळी 3. जंगल व्याप्त तसेच 4. मुरुम युक्त व रेटाड याप्रकारची आहे. सुपीक काळीभोर जमीन ही अमळनेर, एरंडोल, जळगाव, भुसावळ व मुक्ताईनगर या उत्तरेकडील तालुक्यात आढळते. मध्यम काळ्या प्रकारची जमीन यावल, रावेर व चोपडा या तालुक्याच्या दक्षिणेकडील भागात दिसून येते. थोड्याफार प्रमाणात अशाच प्रकारची जमीन चाळीसगाव व भडगाव या भागातही आढळून येते. चोपडा, यावल व रावेर या तालुक्याच्या उत्तरेकडील भागात जंगलक्षेत्रयुक्त जमीन आहे. रेटाड जमीन ही सातपुडा पर्वतराजीच्या पायथ्याशी आणि चाळीसगाव, पाचोरा, जामनेर व भडगाव तालुक्याच्या दक्षिणेकडील भागात आहे.

1.9 क्षेत्रफळ व प्रशासकीय विभाग

जळगाव जिल्ह्याचे क्षेत्रफळ 11765 चौ.कि.मी. आहे. राज्याच्या एकूण क्षेत्रफळाच्या 3.82 टक्के क्षेत्र या जिल्ह्याने व्यापलेले आहे. क्षेत्रफळाच्या बाबतीत जिल्हा महाराष्ट्र राज्यात 9 व्या क्रमांकावर आहे.

जळगाव जिल्हा पूर्वी मुंबई महसुल विभागातील एक जिल्हा होता. फेब्रुवारी, 1981 पासून नव्याने स्थापन झालेल्या नाशिक महसुल विभागात हा जिल्हा समाविष्ट करण्यात आला. जिल्ह्याचे महसुली व प्रशासकीय कामासाठी चार उपविभाग केले असून जिल्ह्यातील 15 तालुक्यांची जळगाव, भुसावळ, अमळनेर व पाचोरा या चार उपविभागात विभागणी केली आहे. जळगाव उपविभागात जळगाव, जामनेर, धरणगाव व एरंडोल, भुसावळ उपविभागात भुसावळ, बोदवड यावल, रावेर, मुक्ताईनगर, अमळनेर उपविभागात अमळनेर, पारोळा, चोपडा तर पाचोरा उपविभागात पाचोरा, भडगाव, चाळीसगाव या तालुक्यांचा समावेश आहे.

1.10 प्रशासन

सर्वांगीण व एकात्मिक विकासाच्या दृष्टीने जिल्ह्यातील सर्व गावे 15 पंचायत समित्यांमध्ये समाविष्ट केलेली आहेत. जिल्ह्यात 1152 ग्रामपंचायती असून त्यांची सभासद संख्या 8462 आहे. यापैकी सर्वसाधारण सभासदांसाठी 4223, स्त्रियांसाठी 2294, अ.जा.साठी 731 तर अ.ज. साठी 1214 अशा सभासदांच्या प्रवर्गनिहाय जागा राखीव आहेत.

जळगाव जिल्ह्यातील एकूण 15 तालुक्यांपैकी जळगांव येथे महानगरपालिका असून उर्वरीत 14 तालुक्यात 13 नगरपरिषदा आहेत. यावल, रावेर तालुक्यात प्रत्येकी 2 नगरपरिषदा आहेत. मुक्ताईनगर, भडगाव व बोदवड या 3 तालुक्यांच्या मुख्यालयी ग्रामपंचायती आहेत.

लोकसंख्या

2.1 जनगणना

1991 च्या जनगणनेनुसार जळगाव जिल्ह्याची लोकसंख्या 31.88 लाख असून त्यापैकी 16.43 लाख पुरुष व 15.45 लाख स्त्रिया होत्या. 2001 च्या जनगणनेनुसार जळगाव जिल्ह्याची लोकसंख्या 36.83 लाख एवढी आहे. त्यापैकी 19.06 लाख पुरुष व 17.77 लाख स्त्रिया आहेत. 1991 च्या लोकसंख्येशी तुलना करता 2001 च्या जनगणनेत जिल्ह्याच्या लोकसंख्येत 15.53 टक्क्यांनी वाढ झालेली आहे.

जिल्ह्याची एकूण लोकसंख्या, दशवर्षिय बदल, स्त्री-पुरुष प्रमाण, साक्षरता, ग्रामीण व नागरी लोकसंख्येची एकूण लोकसंख्येशी टक्केवारी पुढीलप्रमाणे आहे.

वर्ष	एकूण लोकसंख्या	लोकसंख्येतील दशवर्षिय बदल टक्के	दरहजार पुरुषांमागे स्त्रियांचे प्रमाण	साक्षरता प्रमाण टक्केवारी	लोकसंख्येचे प्रमाण	
					ग्रामीण	नागरी
1	2	3	4	5	6	7
1901	954077	उ.ना.	975	5.01	77.3	22.7
1911	1028126	(+) 7.76	983	4.86	79.3	20.7
1921	1069656	(+) 4.04	971	6.91	77.3	22.7
1931	1198260	(+) 12.02	968	9.16	75.7	24.3
1941	1320074	(+) 10.17	970	20.11	73.1	26.9
1951	1471351	(+) 11.46	971	28.15	68.2	31.8
1961	1765047	(+) 19.96	957	34.01	77.5	22.5
1971	2123121	(+) 20.29	948	45.24	76.4	23.6
1981	2618274	(+) 23.32	950	48.14	74.9	25.1
1991	3187634	(+) 21.75	940	64.30	72.6	27.4
2001	3682690	(+)15.53	933	75.40	71.4	28.6

लोकसंख्येचा दशवर्षिय वाढीचा दर लक्षात घेता 1981-91 या दहा वर्षात असणा-या वाढीच्या दराच्या तुलनेत 1991-2001 या दहा वर्षात घट झालेली दिसते. 1991 च्या जनगणनेप्रमाणे लोकसंख्येच्या बाबतीत जळगाव जिल्ह्याचे स्थान राज्यात 8 वे होते ते 1991-2001 या दशकामध्ये 8 व्या क्रमांकावर कायम आहे.

2.2 स्त्री - पुरुष प्रमाण

1991 च्या जनगणनेनुसार जळगाव जिल्ह्यात दर हजार पुरुषांमागे स्त्रियांचे प्रमाण 940 इतके असून ग्रामीण व नागरी भागात हे प्रमाण अनुक्रमे 948 व 921 इतके होते. तसेच सन 2001 च्या जनगणनेनुसार मात्र जळगाव जिल्ह्यात दर हजार पुरुषांमागे स्त्रियांचे प्रमाण 933 इतके असून ग्रामीण व नागरी भागात हेच प्रमाण अनुक्रमे 938 व 920 इतके आहे.

2.3 लोकसंख्येची घनता

1991 च्या जनगणनेनुसार जळगाव जिल्ह्यातील लोकसंख्येची घनता प्रति चौ.कि.मी.ला 271 इतकी होती. भुसावळ तालुक्याची लोकसंख्येची घनता 638 प्रति चौ.कि.मी. सर्वाधिक असून मुक्ताईनगर तालुक्याच्या लोकसंख्येची घनता 183 प्रति चौ.कि.मी. सर्वात कमी होती.

2001 च्या जनगणनेनुसार देशाच्या 324 व राज्याच्या 314 प्रति चौ.कि.मी. लोकसंख्या घनतेच्या तुलनेत जळगाव जिल्ह्याची लोकसंख्येची घनता प्रति चौ.कि.मी. 313 आहे. भुसावळ तालुक्याची लोकसंख्येची घनता सर्वाधिक 730 तर सर्वात कमी 208 अशी बोदवड तालुक्याची आहे.

2.4 नागरी व ग्रामीण विभाग

1991 च्या जनगणनेनुसार जिल्ह्याच्या एकूण लोकसंख्येपैकी 72.56 टक्के लोक ग्रामीण भागात व 27.44 टक्के लोक नागरी भागात राहत होते. नागरी विभागातील एकूण 8.75 लाख लोकसंख्येपैकी जळगाव व भुसावळ या दोन महत्वाच्या शहरात 51 टक्के लोक राहत होते व 49 टक्के लोक उर्वरीत नागरी भागात राहत होते.

2001 च्या जनगणनेप्रमाणे जिल्ह्यात 15 शहरे आहेत. यापैकी 13 शहरात नगरपरिषदा आहेत. जळगाव येथे महानगरपालिका व भुसावळ येथे अ वर्ग नगरपरिषद असून चोपडा, चाळीसगाव, अमळनेर व पाचोरा या ब वर्गात आहेत. यावल, फैजपूर, रावेर, सावदा, एरंडोल, धरणगाव, पारोळा व जामनेर या नगरपरिषदांचा क वर्गात समावेश होतो. 2001 च्या जनगणनेनुसार एकूण लोकसंख्येपैकी 71.40 टक्के लोक ग्रामीण भागात तर 28.60 टक्के लोक नागरी भागात राहतात.

2.5 अनुसुचीत जाती व जमाती

2001 च्या जनगणनेनुसार जळगाव जिल्ह्याच्या एकूण 36.83 लाख लोकसंख्येपैकी अनुसुचीत जातीचे प्रमाण 7.80 टक्के व अनुसुचीत जमातीचे प्रमाण 11.80 टक्के आहे. जिल्ह्यातील आदिवासी उपयोजना क्षेत्रातील खेडी व त्यांची लोकसंख्या यांची माहिती खालील तक्त्यात दिली आहे.

2001 च्या जनगणनेनुसार जिल्ह्यातील आदिवासी उपयोजना क्षेत्राची माहिती.

अ. क्र.	तहसिल	खेडी	आदिवासी उपयोजना क्षेत्रातील			जिल्ह्यातील लोकसंख्येशी टक्केवारी
			क्षेत्र चौ. कि. मी	एकूण लोकसंख्या	आदिवासी लोकसंख्या	
1	2	3	4	5	6	7
1	चोपडा	25	53.16	20742	17557	0.56
2	यावल	16	14.92	9570	8111	0.26
3	रावेर	22	106.15	27420	17573	0.74
	एकूण	63	174.23	57732	43241	1.57

2.6 काम करणा-यांची संख्या

2001 च्या जनगणनेनुसार जिल्ह्याच्या एकूण 36.83 लाख लोकसंख्येपैकी 15.64 लाख (42.47 टक्के) लोक पूर्णवेळ काम करणारे होते आणि 21.19 लाख लोक (57.53 टक्के) काम न करणारे होते.

पूर्णवेळ काम करणा-यांपैकी 21.74 टक्के शेतकरी, 34.96 टक्के शेतमजूर, 16.87 टक्के सिमांतिक काम करणारे आणि उर्वरीत 26.43 टक्के इतर व्यवसायात गुंतलेले हाते.

2.7 वयोगटानुसार लोकसंख्या

1991 जनगणनेनुसार जिल्ह्यातील एकूण 31.88 लाख लोकसंख्येपैकी 0 ते 14 वयोगटातील 11.94 लाख (37.45 टक्के), 15 ते 34 या वयोगटात 10.29 लाख (32.28 टक्के), 35 ते 59 या वयोगटातील 7.12 लाख (22.33 टक्के) तर 60 व त्याहून अधिक वयोगटात 2.53 लाख (7.94 टक्के) लोक होते.

2.8 साक्षरता प्रमाण

1991 च्या जनगणनेनुसार जळगाव जिल्ह्यातील साक्षरतेचे प्रमाण 64.30 टक्के होते. ग्रामीण भागात 59.73 टक्के व नागरी भागात 76.18 टक्के एकूण लोकसंख्येशी साक्षरतेचे प्रमाण होते. जिल्ह्यातील पुरुषांच्या साक्षरतेचे प्रमाण 77.46 टक्के व स्त्रियांच्या साक्षरतेचे प्रमाण 50.34 टक्के होते. तसेच 2001 च्या जनगणनेनुसार जिल्ह्यातील साक्षरतेचे प्रमाण एकूण 75.40 टक्के आहे. जिल्ह्यातील पुरुष व स्त्रीया यांचे साक्षरतेचे प्रमाण अनुक्रमे 85.90 टक्के व 64.30 टक्के असे आहे. ग्रामीण भागातील साक्षरतेचे प्रमाण 72.10 टक्के तर नागरी भागातील साक्षरतेचे प्रमाण 83.60 टक्के आहे.

2.9 निवासी घरे व कुटुंबे

1991 च्या जनगणनेनुसार जिल्ह्यात एकूण 7.91 लाख निवासी घरांपैकी 5.84 लाख घरे ग्रामीण भागात तर 2.07 लाख घरे शहरी भागात आहेत. 2001 च्या जनगणनेनुसार जिल्ह्यातील 7.33 लाख कुटुंबांपैकी नागरी भागात 2.01 लाख व ग्रामीण भागात 5.32 लाख कुटुंबे होती.

2.10 जिल्हा उत्पन्न अंदाज

जिल्हास्तरावरील उत्पन्नाचे अचूक अंदाज करण्यासाठी प्रदेशाला संचयित होणारे उत्पन्न ही संकल्पना वापरणे योग्य असले तरी, जिल्हास्तरावरील आर्थिक उलाढालीचा परिणाम जिल्ह्यापुरताच मर्यादित राहत नसल्याने संबंधित जिल्ह्याला बाहेरून प्राप्त होणारे व संबंधित जिल्ह्यातून बाहेर जाणा-या उत्पन्नाचे मोजमाप करणे शक्य नसल्याने, सदर पध्दतीचा वापर करता येत नाही. त्यामुळे उत्पन्न स्रोत पध्दती (Income originating approach) या संकल्पनेचा अवलंब करून जिल्हास्तरावरील उत्पन्नाचे अंदाज तयार करण्यात आलेले आहेत.

जिल्हा उत्पन्नाचे अंदाज तयार करण्याकरीता लागणारी मुलभूत माहिती अजूनही समाधानकारकरीत्या उपलब्ध नाही. प्राथमिक क्षेत्राकरीता बहुतांश आकडेवारी उपलब्ध आहे. मात्र इतर क्षेत्रांकरीता आकडेवारी अतिशय अल्पशा प्रमाणात उपलब्ध आहे. ज्या क्षेत्राकरीता जिल्हास्तरावरील आकडेवारी उपलब्ध नाही, त्या क्षेत्राकरीता जिल्हावार अनुरूप असे निर्देशांक वापरून त्या आधारे राज्यस्तरावरील उत्पन्नाची जिल्ह्यांमध्ये विभागणी करण्यात आलेली आहे.

आकडेवारीच्या उपलब्धतेचा अभाव, अनुरूप निर्देशांकाचा वापर तसेच पध्दतीमधील अंगभूत उणीवा या सर्वांमुळे जिल्हा उत्पन्नाचे अचूक अंदाज बांधण्यामध्ये मर्यादा येत असल्याने, हे अंदाज ढोबळ मानाने जिल्ह्यातील उत्पन्नाची पातळी आजमाविण्याकरीता वापरावेत. या प्रकाशनात प्रकाशित केलेले जिल्हा उत्पन्नाचे अंदाज वापरतांना वरील मर्यादा लक्षात घ्याव्यात.

3. वने

3.1 वन क्षेत्र

महसुल अभिलेखानुसार 2005-06 वर्षात जळगाव जिल्ह्याच्या 1164 हजार हेक्टर भौगोलिक क्षेत्रापैकी 13.40 टक्के म्हणजे 156 हजार हेक्टर जमीन वनाखाली होती. जिल्ह्यात रावेर, यावल व चोपडा तालुक्यात वनक्षेत्र जास्त आहे.

3.2 वन उत्पादने

2005-06 यावर्षात इमारती लाकुड, जळाऊ लाकुड, गवत, बांबु व संकीर्ण वन उत्पादने यांच्या विक्रीपासून 43.50 लाख रुपये उत्पन्न मिळाले. त्यापैकी 21.50 लाख रुपये इमारती लाकुड व 0.12 लाख रुपये जळाऊ लाकुड यापासून उत्पन्न मिळाले. गौण वन उत्पादनापासून 13.63 लाख रुपये उत्पन्न मिळाले.

3.3 सामाजिक वनिकरण

जळगाव येथे मार्च, 1982 पासून अमेरिकेच्या आंतरराष्ट्रीय विकास यंत्रणेमधून मिळणा-या निधीतुन सामाजिक वनिकरणाचा प्रकल्प सुरु झाला. जिल्ह्यात 10 परिक्षेत्रे आहेत. वीस कलमी कार्यक्रमांतर्गत सामाजिक वनिकरण योजनेद्वारा 2005-06 यावर्षी 33.25 लाख रोपांची लागवड करण्यात आली.

4. कृषि

4.1 जमिनीचा वापर

2004-05 यावर्षात अभिलेखानुसार जिल्ह्याचे एकूण भौगोलिक क्षेत्र 1164 हजार हेक्टर होते. त्यापैकी 13.40 टक्के वनक्षेत्र, 7.57 टक्के पडीत जमिन, 7.27 टक्के शेतीस उपलब्ध नसलेले क्षेत्र होते 5.62 टक्के पडीत जमिनी व्यतिरीक्त लागवड न केलेली जमिन होती आणि 66.16 टक्के निव्वळ पिकाखालील क्षेत्र होते.

4.2 पिकाखालील क्षेत्र

1998-99 व 1999-00 या वर्षातील जिल्ह्याचे तालुकावार एकूण पिकाखालील क्षेत्र (दुसोट्यासह) निव्वळ पिकाखालील क्षेत्र, एकूण पिकाखालील क्षेत्राशी दुसोटा/तिसोटा क्षेत्राची टक्केवारी पुढील तक्त्यात दिली आहे

अ. क्र.	तहसील	एकूण लागवडी खालील क्षेत्र (दुसोटासह (हेक्टर 00))		निव्वळ पिकाखालील क्षेत्र (हेक्टर 00)		दुसोटा/तिसोटा क्षेत्राची एकूण पिकाखालील क्षेत्राशी टक्केवारी	
		1998-99	1999-00	1998-99	1999-00	1998-99	1999-00
1	चोपडा	665	891	617	651	7.22	26.94
2	यावल	572	691	530	580	7.34	16.06
3	रावेर	582	732	516	538	11.34	26.50
4	मुक्ताईनगर	325	424	281	306	15.54	27.83
5	बोदवड		401		269		32.92
6	भुसावळ	615	360	567	342	7.80	5.00
7	जळगांव	528	799	504	647	4.55	19.02
8	एरंडोल	757	572	713	323	5.81	43.53
9	धरणगाव		664		412		37.95
10	अमळनेर	766	714	690	579	9.92	18.91
11	पारोळा	561	679	535	548	4.63	19.29
12	भडगाव	357	421	335	332	6.16	21.14
13	चाळीसगाव	881	825	837	790	4.99	4.24
14	पाचोरा	655	604	640	556	2.29	7.95
15	जामनेर	1043	929	1028	829	1.44	10.76
	एकूण	8300	9706	7793	7701	6.11	20.66

1998-1999 या वर्षात लागवडीखाली आणण्यात आलेल्या 8.30 लाख हेक्टर क्षेत्रापैकी निव्वळ पिकाखालील क्षेत्र 7.79 लाख हेक्टर होते. लागवडीखालील क्षेत्राशी त्याचे प्रमाण 93.89 तर दुसोटा/तिसोटा क्षेत्राचे प्रमाण 6.11 असे होते.

1999-2000 या वर्षी लागवडीखाली आणण्यात आलेल्या 9.71 लाख हेक्टर क्षेत्रापैकी निव्वळ पिकाखालील क्षेत्र 7.70 लाख हेक्टर होते. लागवडीखालील क्षेत्राशी त्याचे प्रमाण 79.30 तर दुसोटा/तिसोटा क्षेत्राचे प्रमाण 20.66 असे होते.

4.3 जमीनधारण

कृषिगणना 1990-91 नुसार जिल्ह्यात वैयक्तिक व संस्था खातेदारांची संख्या 317418 असून त्यांनी धारण केलेले क्षेत्र 721213 हेक्टर होते. एका खात्याची सरासरी वहीत जमीन 2.27 हेक्टर होती. तसेच 58344 संयुक्त खातेदारांनी धारण केलेले क्षेत्र 133949 हेक्टर होते. क्षेत्रफळ श्रेणी नुसार 1.00 हेक्टर पेक्षा कमी क्षेत्र असलेले 98561 अल्पभूधारक असून त्यांनी 58496 हेक्टर जमीन धारण केली होती. 1.0 ते 2.0 क्षेत्रफळ श्रेणीचे 131089 खातेदार असून त्यांनी 189444 हेक्टर जमीन धारण केली होती. 2.0 ते 4.00 हेक्टर श्रेणीचे 93295 निम्नमध्यम भूधारक असून त्यांनी 257867 हेक्टर जमीन धारण केली होती. 4.0 ते 10.0 हेक्टर श्रेणीत 48139 मध्यम भूधारक खातेदार असून त्यांनी 277863 हेक्टर जमीन धारण केली होती. तसेच 10.0 हेक्टर व त्यापेक्षा जास्त श्रेणीचे 4678 मोठे भूधारक खातेदार असून त्यांनी 71492 हेक्टर जमीन धारण केली होती.

4.4 पीके

वार्षिक ऋतू व पिके अहवालाच्या 1998-99 वर्षाच्या अंतीम आकडेवारीनुसार तसेच 1999-2000 वर्षाच्या स्थायी आकडेवारीनुसार विविध पिकाखालील क्षेत्र कसे बदलत गेले याचा आढावा पुढे घेतला आहे.

जिल्ह्यात प्रामुख्याने ज्वारी, बाजरी, गहू, तांदुळ, हरभरा, तूर, उडिद व मूग ही प्रमुख पिके घेतली जातात. 1998-99 मध्ये एकूण 10.23 लाख हेक्टर पिकाखालील एकूण क्षेत्रापैकी ज्वारी 2.21 लाख हेक्टर, गहू 0.47 लाख हेक्टर, तांदुळ 0.02 लाख हेक्टर व बाजरी 0.74 लाख हेक्टर या प्रमाणे पिकावार क्षेत्र होते. भुईमूग या पिकाखाली 1998-99 मध्ये 0.23 लाख हेक्टर क्षेत्र व करडई या पिकाखाली 0.01 लाख हेक्टर क्षेत्र हेक्टर क्षेत्र होते. ज्वारी, गहू, तांदुळ, बाजरी, भुईमूग व करडई या पिकाखालील क्षेत्राची एकूण पिकाखालील क्षेत्राशी टक्केवारी 21.58, 4.59, 0.22, 7.24, 2.59 व 0.11 याप्रमाणे होती.

1999-00 मध्ये 7.70 लाख एकूण पिकाखालील क्षेत्रापैकी ज्वारी 2.10 लाख हेक्टर, गहू 0.47 लाख हेक्टर, बाजरी 0.68 लाख हेक्टर व तांदुळ 0.02 लाख हेक्टर याप्रमाणे पिकावार क्षेत्र होते. भुईमूग या पिकाखाली 1999-00 मध्ये 0.18 लाख हेक्टर क्षेत्र तर तीळ या पिकाखाली 0. लाख हेक्टर क्षेत्र होते. ज्वारी, गहू, तांदुळ, बाजरी, भुईमूग व तीळ या पिकाखालील क्षेत्राची एकूण पिकाखालील क्षेत्राशी टक्केवारी अनुक्रमे 27.27, 6.10, 0.25, 8.83, 2.34 व 3.25 याप्रमाणे होती.

1998-99 च्या तुलनेत 1999-00 मध्ये गहू,ज्वारी, बाजरी, मका, भुईमूग,हरभरा,तूर,मूग,उडीद आणि करडई या पिकाच्या क्षेत्रात घट झाली आहे. 1998-99 वर्षात गळीताच्या पिकाखाली 44273 हेक्टर क्षेत्र होते. मात्र या पिकाखाली 1999-00 वर्षात 49313 हेक्टर क्षेत्र होते. यानुसार गळीताच्या पिकाखालील क्षेत्रात वाढ झाल्याचे निदर्शनास येते. तसेच 1999-00 मध्ये ऊस व कापूस या पिकाखालील क्षेत्र अनुक्रमे 12514 हेक्टर व 332574 हेक्टर होते.

1999-00 च्या एकूण 7.70 लाख हेक्टर लागवडीखालील क्षेत्रापैकी ऊस व कापूस या नगदी पिकांचे क्षेत्र अनुक्रमे 1.63 टक्के व 43.19 टक्के होते. जिल्ह्यात जास्त कापसाचे क्षेत्र जामनेर, चोपडा, धरणगाव, अमळनेर व जळगाव या तालुक्यात असून सर्वात कमी क्षेत्र एरंडोल तालुक्यात होते. 1999-00 मध्ये कापसाच्या क्षेत्राखाली जामनेर, चोपडा धरणगाव, अमळनेर, व जळगाव तालुक्यात अनुक्रमे 64555, 36389, 27638, 26779 व 26532 हेक्टर क्षेत्र होते. 1999-00 मध्ये चाळीसगांव व यावल तालुक्यात ऊसाखाली सर्वात जास्त अनुक्रमे 3345, 3171 हेक्टर क्षेत्र होते. जामनेर व मुक्तार्दनगर तालुक्यात अनुक्रमे 30 व 0 हेक्टर क्षेत्र होते.

4.5 कृषि उत्पादन

2004-05 च्या तुलनेत 2005-2006 मध्ये ज्वारीचे प्रती हेक्टरी उत्पादन 1774 किलोवरून 1722 किलो पर्यंत घटले. तांदुळ 1000 किलोवरून 1382 किलो पर्यंत वाढले व बाजरी 974 किलो वरून 737 किलो पर्यंत घटले. दर हेक्टरी गहू उत्पादन 2024 किलोवरून 1846 किलो पर्यंत घटले. तसेच, कडधान्ये पिकांपैकी तूर पिकाचे हेक्टरी उत्पन्न 709 किलोवरून 697 किलोपर्यंत घटले. तर हरभरा या पिकाचे प्रती हेक्टरी उत्पादन 957 किलोवरून 866 किलो पर्यंत घटले.

4.6 फलोत्पादन व भाजीपाला

जळगांव जिल्ह्यात 1999-00 या वर्षी फळे व भाजीपाला पिकाखाली 45864 हेक्टर होते. या क्षेत्रात 1998-99 च्या तुलनेत किरकोळ घट झालेली आहे.

4.7 रासायनिक खतांचा वापर

2005-06 वर्षात 332079 मे.टन विविध प्रकारच्या रासायनिक खतांचा वापर करण्यात आला. यात 113535 टन युरिया, 4280 टन अमोनियम सल्फेट, 43266 टन डायअमोनियम फॉस्फेट इ. रासायनिक खतांचा समावेश होतो.

4.8 पीक संरक्षक उपाय

जिल्ह्यात जिल्हा परिषदेमार्फत उन्हाळी व खरीप भुईमूग यावरील पाने गुंडाळणारी अळी व ठिपका, तीळावरील पाने गुंडाळणारी अळी, सूर्यफूल, उडिद व मूग यावरील मावा, मीजमाशी उंदीर संहार मोहीम, रब्बी ज्वारीवरील चिकटा निर्मूलन इत्यादि पीक संरक्षणाकरिता शेतक-यांना वेळोवेळी मार्गदर्शन करून कीड नियंत्रण करण्यात आले.

4.9 कृषि उत्पादन साठवण

जिल्ह्यात एकूण 12 कृषि उत्पादन बाजार समित्या व 31 उप बाजार समित्या आहेत. पणन समित्यांमार्फत कृषि उत्पादनाच्या खरेदी विक्रीचे व्यवहार होतात. कृषिमालाच्या साठवणूकीसाठी पुरेशा गोदामांची व शेतक-यांच्या निवासाची सोय सर्व पणन समित्यांनी केली आहे. जिल्ह्यात शेतीमाल साठवणूकीसाठी महाराष्ट्र राज्य वखार महामंडळाची 58 गोदामे असून त्यांची साठवणूक क्षमता 96 हजार टन आहे. राज्य शासनाच्या 32 गोदामांची साठवणूक क्षमता 14 हजार टन आहे.

4.10 पणन

संदर्भ वर्षात जिल्हयातील सर्व कृषि उत्पन्न बाजार समित्या व उपबाजार समित्यांतून एकूण 158039 टन प्रमुख कृषि उत्पादनाची खरेदी विक्री करण्यात आली असून त्याची किंमत 1092645 हजार रुपये होती. प्रमुख कृषि उत्पादनांपैकी 32838 टन गहू, 89688 टन ज्वारी, 19727 टन बाजरी 4908 टन उडिद, 5256 टन मूग, 2200 टन तुर, 1851 टन तांदुळ, 1571 टन कांदा या कृषि उत्पादनांची प्रामुख्याने उलाढाल झाली.

5. जलसिंचन

5.1 जलसिंचन

ऋतू व पिके अहवालाच्या अस्थायी आकडेवारी नुसार 2002-03 मध्ये 97136 हेक्टर जमीन निव्वळ सिंचनाखाली होती. त्यापैकी पृष्ठभागीय सिंचन व विहीरीखालील सिंचन क्षेत्र अनुक्रमे 1062 व 96074 हेक्टर होते. याच वर्षात तालुकानिहाय एकूण ओलिताखालील क्षेत्राचे लागवडीखालील एकूण क्षेत्राशी टक्केवारी जळगांव 12.58, चोपडा 16.87, यावल 27.46, रावेर 50.36, मुक्ताईनगर 22.18, बोदवड 7.47, भुसावळ 11.31, जामनेर 5.99, पाचोरा 16.96, चाळीसगाव 9.22, भडगाव 14.73, पारोळा 16.71, एरंडोल 28.35, धरणगांव 9.58, अमळनेर 12.24 टक्के अशी होती. तसेच जिल्हयातील ओलिताखालील एकूण क्षेत्राचे लागवडीखालील क्षेत्राशी प्रमाण 12.18 टक्के होते.

2002-03 मध्ये 97136 हेक्टर आणि 2003-04 मध्ये 95907 हेक्टर जमीन निव्वळ सिंचनाखाली होती.

2003-04 या वर्षात जिल्हयातील सिंचनाखालील 95907 निव्वळ क्षेत्रापैकी पृष्ठ भागीय सिंचनाखाली 1616 हेक्टर (1.68 टक्के) तर विहीरीखाली 94291 हेक्टर (98.32 टक्के) क्षेत्र होते.

2003-04 मध्ये जिल्हयातील तहसीलनिहाय ओलिताखालील एकूण क्षेत्राची तहसीलनिहाय लागवडी खालील एकूण क्षेत्राशी टक्केवारी चोपडा 19.46, यावल 28.77, रावेर 50.84, मुक्ताईनगर 28.83, बोदवड 8.93, भुसावळ 12.43, जळगांव 13.22, एरंडोल 29.52, धरणगाव 11.01, अमळनेर 14.90, पारोळा 11.69, भडगाव 25.92, चाळीसगाव 9.18, पाचोरा 23.20, जामनेर 5.91 टक्के याप्रमाणे होती. तसेच जिल्हयातील एकूण लागवडीखालील क्षेत्राशी निव्वळ सिंचनाखालील क्षेत्राचे प्रमाण 18.57 टक्के होते आणि निव्वळ पिकाखालील क्षेत्राशी हेच प्रमाण 12.01 टक्के होते. सर्वाधिक सिंचन क्षेत्र रावेर तहसीलमध्ये तर सर्वात कमी क्षेत्र बोदवड तहसील मध्ये होते.

5.2 मध्यम व मोठे सिंचन प्रकल्प

लाभक्षेत्र विकास प्राधिकरणाच्या लाभक्षेत्रात जिल्हयातील एरंडोल, धरणगांव, भडगाव, पारोळा, अमळनेर व चाळीसगाव या तालुक्यांचा समावेश आहे.

गिरणा प्रकल्प

पांझण, तालुका नांदगाव, जिल्हा नाशिक येथे असलेल्या या प्रकल्पाच्या जामदा डावा कालवा व दहिगाव उजवा कालवा यापासून चाळीसगाव, भडगाव, एरंडोल व पारोळा या तालुक्यातील एकूण 79233 हेक्टर (लागवडीलायक लाभक्षेत्र) आहे. या धरणाद्वारे 2005-06 वर्षात 1309 हेक्टर क्षेत्र बारमाही व 33935 हेक्टर क्षेत्र हंगामी सिंचन झाले.

हतनूर प्रकल्प

भुसावळ तालुक्यातील हतनूर या प्रकल्पांतर्गत 2005-06 मध्ये 4224 क्षेत्र बारमाही व 5049 हेक्टर क्षेत्र हंगामी सिंचन झाले.

वाघूर प्रकल्पाचे काम प्रगती पथावर आहे. या प्रकल्पाचे लाभक्षेत्र 38594 हेक्टर एवढे असून प्रकल्प पूर्ण झाल्यावर 16894 हेक्टर क्षेत्र सिंचनाखाली येईल.

जिल्ह्यातील एकूण 14 मध्यम प्रकल्पांपैकी अनेर, मन्याड, सुकी, बोरी, अग्नावती, अभोरा, भोकरबारी, तोंडापूर व हिवरा या नऊ प्रकल्पाची कामे पूर्ण झाली आहेत उर्वरित मंगरुळ प्रकल्पाचे कालव्याचे बांधकाम अद्याप बाकी आहे. उर्वरित चार कामे प्रगतीपथावर आहेत.

6. पशुसंवर्धन

6.1 पशुसंवर्धन, पशुवैद्यकीय सेवा व दुग्ध व्यवसाय

1997 च्या पशुधन गणनेप्रमाणे जिल्ह्यात एकूण पशुधनाची संख्या 17.29 लाख होती. तर 2003 च्या पशुधन गणनेप्रमाणे 15.33 लाख होती. पशुधन गणना 2003 नुसार एकूण पशुधनापैकी गायी व बैल यांची संख्या 39.12 टक्के तर म्हशी व रेडे यांची संख्या 21.72 टक्के होती. तसेच मेंढ्या व शेळ्या यांची संख्या अनुक्रमे 2.18 टक्के व 35.02 टक्के होती. जिल्ह्यातील प्रति 100 हेक्टर जमीनीस कृषि उपयोगी बैलांचे प्रमाण 22 होते.

1997 च्या पशुधन गणनेच्या तुलनेत 2003 च्या गणनेत पशुधनांची संख्या 11.31 टक्क्यांनी घटली आहे. गोजातीय पशुधनात 13.98 टक्क्यांनी घट झाली तर मेंढ्यांच्या संख्येत 21.75 टक्के घट झाली.

1997 च्या पशुधन गणनेनुसार कुक्कुटसंख्या 6.86 लाख होत तर 2003 च्या गणनेनुसार 6.93 लाख म्हणजे 1 टक्क्यांनी वाढली आहे.

6.2 पशुधन उत्पादन

2005-06 मध्ये जिल्ह्यातील मान्यता प्राप्त 16 कत्तलखान्यातून कत्तल केलेल्या जनावरांची संख्या 48416 होती. त्यात 11841 बैल, 2419 म्हशी / रेडे, 3651 मेंढ्या 30505 शेळ्या / बक-या यांचा समावेश होता.

6.3 पशु वैद्यकीय सेवा

2005-06 मध्ये जिल्ह्यात जनावरांची एक पशु वैद्यकीय सर्व चिकीत्सालय, 68 दवाखाने, 84 पशु वैद्यकीय प्रथमोपचार केंद्रे, 1 प्रयोगशाळा, 1 फिरता पशु दवाखाना, 1 जिल्हा कृत्रिम रेतन केंद्र कार्यरत होते. या व्यतिरिक्त जिल्ह्यात एक शेळी पैदास केंद्र असून 1 फिरते पशुरोग नियंत्रण पथक कार्यरत होते.

6.4 दुग्ध विकास महासंघ

हा जिल्हा दुग्ध व्यवसायाच्या बाबतीत एक पुढारलेला जिल्हा असून जिल्ह्यात सहकारी तत्वावर गुजरात राज्यातील आणंद येथील दुग्ध प्रकल्पाच्या धर्तीवर जळगांव येथे एक दुग्ध उत्पादक महासंघ असून त्याची दैनिक तीन लाख लिटर दुग्ध हाताळण्याच्या क्षमतेची फिडर बॅलन्सिंग डेअरी आहे. जिल्ह्यात महासंघाचे पारोळा, फैजपूर, पाचोरा व चोपडा येथे दुग्ध शितकरण केंद्रे असून त्यांची सध्याची दैनिक क्षमता 1 लाख 90 हजार लिटर आहे. या महासंघामार्फत ग्रामीण भागातून दुग्ध संकलन केले जाते. तसेच मुंबई व कलकत्ता येथे दुग्ध पाठविले जाते. मुख्य डेअरी जळगांव येथे 15 मे.टन क्षमतेचा दुग्ध भुकटी व 5 मे.टन क्षमतेचा लोणी उत्पादन प्रकल्प आहे. महासंघा मार्फत जळगाव तालुक्यातील नशिराबाद येथे सहकारी तत्वावर पशु खाद्य प्रकल्प उभारण्यात आला असून त्याची दैनिक उत्पादन क्षमता प्रति दिन 100 मे.टन आहे. ना नफा ना तोटा तत्वावर त्याचे काम सुरु आहे. हा प्रकल्प 1976-77 पासून कार्यान्वित झाला आहे. या महासंघामार्फत जनावरांच्या आरोग्याची काळजी व जनावरांसाठी चारा उत्पादन इ.कार्यक्रम हाती घेण्यात आले आहेत. गार्यांची निपज चांगली होण्यासाठी चांगल्या जातीच्या वळूंची जोपासना केली जाते.

कृत्रिम गर्भधारणेसाठी निरनिराळ्या पशुवैद्यकीय मदत केंद्रामार्फत चांगली रेतन पुरविण्यात येते. चा-यासाठी चांगल्या गवताच्या निवडक क्षेत्रांची प्रात्याक्षिके घेण्यात येतात. चाळीसगाव तालुक्याचा अंतर्भाव महासंघाच्या कार्यक्षेत्रात येत नाही, तेथे शासकीय दुग्ध योजना कार्यरत आहे. 15.1.1995 पासून संघाचे व्यवस्थापन राष्ट्रीय डेअरी विकास बोर्ड, आणंद करीत आहे.

7. मत्स्य व्यवसाय

7.1 जळगांव जिल्ह्यात फक्त भूजल मत्स्य व्यवसाय केला जातो. स्थानिक होड्या, डुंग्या यांच्या सहाय्याने 750 कि.मी. लांबीच्या 11 महत्वाच्या नद्या व तलाव क्षेत्रात मासेमारी केली जाते. 2005-2006 वर्षात 20526 हेक्टर क्षेत्र मत्स्य व्यवसायासाठी अनुकूल होते. जिल्ह्यात स्थानिक कटला, रोहू, मार्गल इत्यादि जातीची मासळी पकडली जाते.

7.2 2005-06 या वर्षात 825.00 लक्ष रुपये किंमतीचे 3300 मे.टन मत्स्य उत्पादन झाले मत्स्य व्यवसाय क्षेत्रासाठी 101.00 लाख मत्स्यबीज वापरण्यात आले.

8. वीज

8.1 विद्युत

जिल्ह्यात भुसावळ येथे औष्णिक विद्युत केंद्र असून येथील उत्पादित विजेचा उपयोग ग्रीड पध्दतीने जिल्ह्यात व इतरत्र केला जातो.

1988-89 ते 2005-06 या वर्षातील जिल्ह्यातील विद्युतीकरण व वीज वापर यांची माहिती खालील तक्त्यात दिली आहे.

वीज पुरवठा झालेली खेडी, विद्युत पंप संच, दरडोई वीज वापर.

अ. क्र.	वर्ष	वीज पुरवठा झालेली खेडी व शहरे	विद्युत पंप संच एकूण	एकूण वापरलेली वीज (हजार कि. वॅ. तासात)	दरडोई वीज वापर (कि. वॅ.)
1	1988-89	1490	7119	508852	194
2	1989-90	1490	6980	542474	207
3	1990-91	1497 *	5125	572173	218
4	1991-92	1497 *	4216	620976	195
5	1992-93	1497 *	2014	606776	191
6	1993-94	1497 *	2612	605242	204
7	1994-95	1497 *	4627	607712	191
8	1995-96	1497 *	5293	639985	201
9	1996-97	1497 *	3688	703353	221
10	1997-98	1497 *	3031	831959	261
11	1998-99	1497 *	3225	718410	225
12	1999-00	1497 *	4980	1326983	416
13	2000-01	1506 *	2467	1862700	506
14	2001-02	1506 *	3632	1855115	504
15	2002-03	1506 *	3828	1903229	517
16	2003-04	1506 *	3281	1974972	536
17	2004-05	1506 *	3281	2362945	642
18	2005-06	1506 *	3281	2232294	606

(*) 1491 वस्ती असलेली खेडी व 15 शहरे (2001 च्या जनगणनेनुसार)

8.2 जिल्ह्यात 2005-06 वर्षात 2232294 हजार कि. वॅ. युनिट वीजेचा वापर करण्यात आला. त्यापैकी 22.22 टक्के उद्योगासाठी, 60.56 टक्के कृषिसाठी, 11.04 टक्के घरगुती वापरासाठी, 2.03 टक्के वाणिज्य उपक्रमासाठी, 1.24 टक्के सार्वजनिक दिवाबत्तीसाठी वापरण्यात आली, तर 2.91 टक्के वीज इतर उपयोगासाठी वापरली गेली.

9. खनिज व उद्योग

9.1 खनिज उत्पादन

जिल्ह्यात मौल्यवान तथा प्रमुख खनिजे नाहीत. फक्त वाळू काढणे, मुरुम माती काढणे, बांधकामासाठी दगड खाणी असे खनिज उद्योग अस्तित्वात आहेत. 2006-06 मध्ये खाण उद्योगा पासून शासनास 854.57 लाख रुपये स्वामीत्वधन मिळाले.

9.2 उद्योग

कारखाने नियम 1948 अन्वये जळगांव जिल्ह्यात डिसेंबर, 2004 अखेर 857 कारखान्यांची नोंद करण्यात आली असून त्यापैकी 736 कारखाने कार्यरत होते. कार्यरत कारखान्यात 20919 कामगार काम करीत होते. 282 प्रपत्र पाठविण्या-या कारखान्यात 2004 वर्षी 47.34 लाख मनुष्यदिन रोजगार उपलब्ध झाला. या वर्षात अहवाल सादर करणा-या चालू कारखान्यांची संख्या 282 होती. त्यामध्ये 15742 कामगार होते. जिल्ह्यात प्रामुख्याने साखर उत्पादन, रासायनिक औषधे, प्लॅस्टिकच्या वस्तू, सिमेंटचे व पी.व्ही.सी. पाईप तयार करणे इत्यादि प्रकारचे कारखाने आहेत.

9.3 जिल्ह्यात लोकसंख्येचे जाळे, दळणवळणाच्या सोयी व पाणीपुरवठा सोयी यामुळे औद्योगिक प्रगतीत मोठा वाव आहे. जिल्ह्यात जळगांव व भुसावळ येथे औद्योगिक वसाहती कार्यान्वित आहेत. चालू दशकात जळगांव येथील औद्योगिक वसाहत झपाट्याने वाढत आहे.

जळगांव येथे महाराष्ट्र औद्योगिक विकास महामंडळाचे क्षेत्र पूर्णत विकसित झाले असून मुंबई - पुणे महानगरातील उद्योजकांनी कारखाने सुरु करून सहभाग वाढविला आहे.

9.4 इतर उद्योगधंदे

जिल्ह्यात नगरदेवळा, ता. पाचोरा, खडके, ता. भुसावळ व यावल येथे सुत गिरण्या आहेत. चाळीसगांव येथे कापड गिरणी आहे तसेच अमळनेर येथे तंबाखुवर प्रक्रीया करून पॅकींग करण्याचा मोठा उद्योग आहे. चाळीसगाव, एरंडोल, यावल, रावेर व चोपडा या तालुक्यात सहकारी साखर कारखाने कार्यरत आहेत. अमळनेर येथे वनस्पती तूपाचा कारखाना असून पाचोरा येथे खत कारखाना आहे. भारत सरकारचा दारुगोळा कारखाना भुसावळ येथे तर आयुध निर्मातीचा कारखाना वरणगाव येथे आहे. जिल्ह्यात 1. चोपडा, 2. फैजपूर, 3. मुक्ताईनगर, 4. गोंडखेड (जामनेर), 5. बेलगंगा (चाळीसगाव) व 6. कासोदा (एरंडोल) 7. ओंकारेश्वरनगर रावेर येथे सहकारी तत्वावर चालविले जाणारे साखर कारखाने आहेत. जामनेर, एरंडोल, मुक्ताईनगर, रावेर व चाळीसगाव येथील कारखान्यात अहवाल वर्षात साखरेचे उत्पादन झाले नाही.

10. वाहतूक व दळणवळण

10.1 रस्ते महामार्ग

जिल्ह्यात मार्च 2006 अखेर सर्व प्रकारचे एकूण 10843 कि.मी. लांबीचे रस्ते होते. त्यापैकी जिल्हा परिषदेच्या देखरेखीखाली 6898 कि.मी., सार्वजनिक बांधकाम खात्याच्या अखत्यारित 2831 कि.मी. आणि नगरपालिकेच्या क्षेत्रात 1114 कि.मी. लांबीचे रस्ते होते. संदर्भ वर्षात जिल्ह्यातून जाणा-या राष्ट्रीय महामार्गाची लांबी 182 कि.मी., प्रमुख राज्य महामार्गाची लांबी 96 कि.मी. व अन्य राज्य महामार्गाची लांबी 1191 कि.मी. होती.

जिल्ह्यातील एकूण 10843 कि.मी. लांबीच्या रस्त्याच्या पृष्ठभागानुसार केलेल्या वर्गीकरण प्रमाणे 5150 कि.मी. डांबरी, 3207 कि.मी. खडीचे, उर्वरित रस्ते कॉक्रीटचे व इतर माल वापरून केले होते. 31.3.2006 अखेर जिल्ह्यातील 1519 गावांपैकी 1481 गावे बारमाही रस्त्याने व 38 गावे हंगामी रस्त्याने जोडली गेली आहेत.

10.2 लोहमार्ग

जळगांव जिल्ह्यातून जाणा-या मध्य व पश्चिम रेल्वेच्या लोहमार्गाची एकूण लांबी 350 कि.मी आहे. ब्रॉडगेज लोहमार्गापैकी दुहेरी मार्ग 201 कि.मी. व एकेरी मार्ग 95 कि.मी. लांबीचे आहेत. धुळे, चाळीसगाव लोहमार्गापैकी 24 कि.मी. मार्ग या जिल्ह्यात येतो. तसेच जळगांव, सुरत या पश्चिम रेल्वे मार्गापैकी 71 कि.मी. मार्ग या जिल्ह्यात येतो. तसेच जिल्ह्यात पाचोरा - जामनेर 54 कि.मी. लांबीचा एकेरी लोहमार्ग नॅरोगेज प्रकारचा आहे. या जिल्ह्यात मध्य रेल्वे मार्गावर 34 व पश्चिम रेल्वे मार्गावर 8 स्थानके आहेत.

10.3 नोंदणीकृत वाहने

जिल्ह्यात 31 मार्च 2005 अखेर वेगवेगळ्या प्रकारच्या वापरात असलेल्या वाहनांची संख्या 308828 होती त्यात 8.42 टक्के वाढ होऊन मार्च 2006 अखेर जिल्ह्यात 334844 सर्व प्रकारची वाहने वापरात होती.

10.4 मालाची वाहतूक/परिवहन संस्था

जिल्ह्यातील मालवाहू लॉरींची संख्या मार्च 2006 अखेर 14363 होती. जळगांव शहरातील उद्योग धंद्याच्या वाढीमुळे येथून सर्व प्रकारच्या मालाची मोठ्या प्रमाणावर वाहतूक केली जाते. तसेच येथील बाजारपेठातून इतर राज्यात मालाची मोठ्या प्रमाणावर उलाढाल होत असल्यामुळे वाहतूकीच्या साधनातही वाढ होत आहे. जिल्ह्यातील अंतर्गत मालाची वाहतूक रेल्वे, मालमोटारी व राज्य परिवहन महामंडळाच्या मार्फत मोठ्या प्रमाणावर केली जाते. महाराष्ट्र राज्य मार्ग परिवहन महामंडळाच्या 681 बसगाड्यांद्वारे केलेल्या प्रवासी वाहतूकीची एकूण दैनिक सरासरी 1.07 लाख असून महामंडळास 2005-06 या वर्षात प्रवासी वाहतूकीपासून 11464 लाख रुपये उत्पन्न मिळाले.

10.5 पोष्ट व तार कार्यालय

2005-2006 मध्ये जिल्ह्यात 529 टपाल कार्यालये व 70 तारघरे कार्यरत होती. 529 गावात पोष्टाची सोय उपलब्ध आहे.

10.6 दूरध्वनी केंद्रे

2005-2006 मध्ये जिल्ह्यात 207 दूरध्वनी विनिमय केंद्रे होती व एकूण दूरध्वनींची संख्या 165879 होती.

11. मजूर / रोजगार

11.1 रोजगार विनिमय

जिल्ह्यात उप प्रादेशिक सेवायोजन कार्यालय, जळगांव, समाजकल्याण कार्यालय, जळगांव, आदिवासी विकास कार्यालय, यावल आणि आदिवासी सेवायोजन कार्यालय, रावेर येथील केंद्रांमध्ये बेरोजगार उमेदवारांची नावे नोंदविली जातात. या व्यतिरिक्त जिल्हा सैनिक बोर्ड, जळगांव येथे माजी सैनिकांसाठी नोक-या उपलब्ध करून देण्याकरिता नावे नोंदविण्याची सोय उपलब्ध आहे. 2005-2006 वर्षाअखेर उप प्रादेशिक सेवायोजन कार्यालयात एकूण 144479 उमेदवारांनी रोजगारासाठी नावे नोंदणी केली होती. त्यात गतवर्षापेक्षा 19.92 टक्के वाढ झालेली आहे. 2005-2006 वर्षात खाजगी व सार्वजनिक क्षेत्रात सेवायोजन कार्यालयातर्फे नोक-या देण्यात आलेल्या 142 उमेदवारांपैकी अनुसूचित जाती/जमातीच्या उमेदवारांची संख्या 17 होती.

11.2 औद्योगिक प्रशिक्षण संस्था

जिल्ह्यात 2005-2006 मध्ये शासकीय व खाजगी मिळून 12 अभियांत्रिकी महाविद्यालये, 16 तंत्रनिकेतने, 38 औद्योगिक प्रशिक्षण संस्था होत्या. जिल्ह्यातील सर्व अभियांत्रिकी महाविद्यालयांची 1990, तंत्रनिकेतनांची 1900 तर औद्योगिक प्रशिक्षण संस्थांची 3680 प्रवेश क्षमता होती.

12. सहकार

12.1 सहकारी संस्था

31.3.2006 अखेर एकूण सहकारी संस्थांची संख्या 5366 होती. त्यातील सभासद संख्या 20.45 लाख होती. एकूण संस्थांपैकी कृषि पतसंस्था 877, एकूण बिगर शेती संस्था 1725, एकूण पणन संस्था 141, एकूण उत्पादक संस्था 1436 आणि सामाजिक सेवा संस्था 1187 आहेत. जिल्ह्यातील पतसंस्थांनी 31.3.2006 अखेर 3239 लाख रुपये निव्वळ कर्ज वाटप केले.

13. बँका

13.1 जिल्ह्यातील 2005-2006 वर्षात एकूण 186 राष्ट्रीयकृत, 350 सहकारी बँक शाखा कार्यरत होत्या. जिल्ह्यातील बँकामार्फत शासनाच्या विविध योजना राबविण्याच्या कामी सुलभता व समन्वय साधण्याच्या दृष्टीने सेंट्रल बँक ऑफ इंडिया ही अग्रणी बँक म्हणून काम करीत आहे. सुमारे 6871 व्यक्तींकरिता एक बँक शाखा असे प्रमाण होते.

13.2 पतठेवी प्रमाण

2005-2006 वर्षात वर्गीकृत बँकातील एकूण ठेवीची रक्कम 189815 लाख रुपये होती.

14. किंमती

14.1 ग्राहक किंमतीचे निर्देशांक

पायाभूत वर्ष 1982 - 100 हे प्रमाण मानून काढलेला जळगांव केंद्राचे मार्च 2006 चे कामगार ग्राहक निर्देशांक अन्न गटासाठी 549, इंधन दिवाबत्ती गटासाठी 511, घर बांधणी गटासाठी 365, कापड बिछाना व पादत्राने गटासाठी 313, संकीर्ण गटासाठी 660 या प्रमाणे होते तर सर्वसाधारण निर्देशांक 530 होता.

14.2 घाऊक किंमती

2005-2006 या वर्षात जिल्ह्यात अन्नधान्ये व इतर महत्वाच्या नगदी पिकांच्या प्रती किंमते सरासरी किंमती गहू रु. 821, ज्वारी संकरीत रु 507, बाजरी रु. 623, उडीद रु. 2152, मूग रु 2259, हरभरा रु. 1881, भुईमूग रु. 1679, याप्रमाणे होत्या.

2004-05 च्या तुलनेत गहू, ज्वारी, बाजरी, हरभरा, मूग, उडीद, भुईमूग, कांदा, गुळ या शेतमालाच्या किंमतीत वाढ झाल्याचे दिसते उर्वरित बहुतेक शेतमालाच्या सरासरी घाऊक किंमती जवळपास स्थिर राहिल्या.

14.3 किरकोळ किंमती

जिल्हा मुख्यालयास 2005 या वर्षातील महत्वाच्या खाद्य वस्तूंच्या प्रती किलोच्या वार्षिक सरासरी किंमती पुढील प्रमाणे होत्या. गहू रु 9.73, तांदुळ रु 15.80, बाजरी रु 9.00, ज्वारी संकरित रु 5.00, हरभरा डाळ रु 25.13, मूगडाळ रु 34.28, तूरडाळ रु 31.48, उडीद डाळ रु 28.78, साखर रु 19.34, गुळ रु 20.60, तुप (वनस्पती) रु 49.47 याप्रमाणे होत्या.

शिक्षण

15.1 शैक्षणिक संस्था

जळगांव जिल्ह्यात 2003-04 या शैक्षणिक वर्षात 2124 प्राथमिक, 495 माध्यमिक व 122 उच्च माध्यमिक शाळा होत्या. जिल्ह्यात दरलाख लोकसंख्येमागे 58 प्राथमिक शाळा तर 13 माध्यमिक व 3 उच्च माध्यमिक शाळा होत्या.

जिल्ह्यातील प्राथमिक शाळेतील दर शिक्षकामागे विद्यार्थ्यांची संख्या 38 होती तर माध्यमिक शाळांच्या बाबतीत हेच प्रमाण 35 होते.

15.2 2003-04 वर्षात जिल्ह्यात प्राथमिक संस्थांत 422927, माध्यमिक शाळेत 223396 व उच्च माध्यमिक शिक्षण घेणा-या विद्यार्थ्यांची संख्या 149342 होती. तसेच उच्च माध्यमिक नंतर शिक्षण घेणा-या विद्यार्थ्यांची संख्या 45590 होती.

16. वैद्यकीय, सार्वजनिक स्वास्थ्य आणि कुटूंब कल्याण

16.1 सार्वजनिक व अर्थ सहाय्यित वैद्यकीय सुविधा

जिल्ह्यात वैद्यकीय सेवा राज्य सरकारी व स्थानिक स्वराज्य संस्था तसेच सेवाभावी संघटना व खाजगी व्यक्ती मार्फत पुरविल्या जातात. 2005-2006 वर्षात जिल्ह्यात एकूण 26 रुग्णालये, 35 दवाखाने, 77 प्राथमिक आरोग्य केंद्रे व 91 कुटूंब कल्याण केंद्रे कार्यरत होती. जिल्हा स्तरावरील शासकीय रुग्णालय अत्याधुनिक सोयींनी युक्त व प्रशस्त आहे. पारोळा व चोपडा येथे प्रत्येकी एक कुटीर रुग्णालय आहे. पहूर, जामनेर, पिंपळगाव (हरेश्वर), मुक्ताईनगर, पाल, यावल, रावेर, भडगाव, मेहूणबारे, न्हावी, बोदवड, अमळगाव व धरणगाव येथे प्रत्येकी एक अशी 13 ग्रामीण रुग्णालये आहेत. जिल्ह्यात वैद्यकीय सेवेसाठी एकूण 278 डॉक्टर व वैद्य आणि 868 परिचारिका होत्या. सर्व रुग्णालयात एकूण 1806 खाटांची सोय होती. संदर्भ वर्षात 0.38 लाख आंतर रुग्णांवर आणि 12.19 लाख बाह्य रुग्णांवर औषधोपचार करण्यात आले.

16.2 जन्म-मृत्यू प्रमाण

2005 अखेर जिल्ह्यातील ग्रामीण व नागरी भागातील नोंदलेल्या जन्मांची संख्या अनुक्रमे 36731 व 42477 तर नोंदलेल्या मृत्यूंची संख्या अनुक्रमे 16610 व 7621 होती. ग्रामीण भागात 582 व नागरी भागात 277 बालमृत्यू संदर्भ वर्षात नोंदले गेले. जिल्ह्यात नोंदल्या गेलेल्या जन्माचे दर हजारी प्रमाण 21.51 व नोंदल्या गेलेल्या मृत्यूचे दर हजारी प्रमाण 6.58 होते. संदर्भ वर्षात 859 बालमृत्यू नोंदले गेले. एकूण जन्माशी बालमृत्यूचे प्रमाण 1.08 टक्के होते.

16.3 कुटूंब कल्याण कार्यक्रम

2005-2006 मध्ये जिल्ह्यात एकूण 91 कुटूंब कल्याण केंद्रांपैकी ग्रामीण स्तरावर 77 व नागरी स्तरावर 14 केंद्रे कार्यरत होती. या वर्षात निर्बिजीकरण केलेल्या व्यक्तींची संख्या 26856 होती, तर लूप पध्दतीचा अवलंब केलेल्या स्त्रियांची संख्या 14353 होती. 2005-2006 अखेर जननक्षम जोडप्यांची संख्या 607745 होती. नवीन वीस कलमी कार्यक्रमांतर्गत आदर्श कुटूंबासाठी दोन मुले हे परिमाण ठरवून संदर्भ वर्षात नियोजन शस्त्रक्रिया संदर्भात शासनाने ठरविलेल्या 25660 शस्त्रक्रिया इष्टांकानुसार प्रत्यक्ष 26856 शस्त्रक्रिया करण्यात आल्या.

16.4 पाणी पुरवठा

जिल्ह्यात 2005-2006 वर्षात 899 गावांना बारमाही पाणी पुरवठा उपलब्ध होता. नद्या, तलाव, साध्या विहिरी व कुप नलिका याद्वारे पिण्याच्या पाण्याची सुविधा उपलब्ध होती. पिण्याच्या पाण्याची टंचाई असलेल्या 614 गावांना इतर साधनांनी पाणी पुरवठा करण्यात आला.

17. दुर्बल घटक

17.1 योजना व प्रगती

नवीन वीस कलमी कार्यक्रमांतर्गत मार्च 2006 अखेर वेगवेगळे कार्यक्रम घेण्यात आले असून त्याच्यावर पुढीलप्रमाणे भौतिक साध्य झाले. एकात्मिक ग्रामीण विकास कार्यक्रमांतर्गत 5139 लाभार्थ्यांना लाभ देण्यात आला 23 गावांना स्वच्छ पाणी पुरवठा केला. 100 बॉयोगॅस संयंत्रे बसविण्यात आली. आमदार स्थानिक विकास कार्यक्रमातूनही विशेष घटक योजनेत 125.04 लाख रु. खर्च झाला.

17.2 एकात्मिक ग्रामीण विकास कार्यक्रम/ स्वर्ण जयंती स्वरोजगार योजना

1997 वर्षी दारिद्र्य रेषेखालील कुटूंबाचे सर्वेक्षण करण्यात आले होते. त्यानंतर 1998 वर्षात या सर्वेक्षणाची पुनर्तपासणी करण्यात आली होती. 2000 या वर्षी पुनर्तपासणी केल्यानुसार एकात्मिक ग्रामीण विकास योजनेच्या व्याख्येनुसार दारिद्र्य रेषेखाली ग्रामीण कुटूंबांची संख्या 278139 होती. स्वर्णजयंती ग्राम स्वरोजगार योजने अंतर्गत विविध योजनांखाली 2005-2006 वर्षात अनुसूचित जातीच्या 1413, अनुसूचित जमातीच्या 1234 अशा एकूण 2647 कुटूंबांना एकूण 265.22 लाख रुपये खर्च झाला.

17.3 जवाहर रोजगार योजना - आश्वसित रोजगार कार्यक्रम

आदिवासी उपयोजना व बिगर आदिवासी योजना मिळून इंदिरा आवास योजनेमधून 1354.73 लाख रुपये तसेच संपूर्ण ग्रामीण रोजगार योजना पहिला स्रोत 900.07 लाख व दुसरा स्रोत 842.79 लाख रुपये खर्च झाले असून अनुक्रमे 9.00 व 8.43 लक्ष मनुष्य दिवस रोजगार निर्माण झाला.

18. संकीर्ण

18.1 स्थानिक संस्थांचे उत्पन्न व खर्च

2005-2006 आर्थिक वर्षात जिल्ह्यातील 13 नगरपालिकांचे एकूण उत्पन्न 8764 लाख रुपये व एकूण खर्च 8688 लाख रुपये होता व जळगांव महानगरपालिकेचे एकूण उत्पन्न 7837 लाख रुपये व खर्च 7971 लाख रुपये होता. जळगाव जिल्हा परिषदेचे संदर्भ वर्षातील उत्पन्न 734 लाख रुपये व खर्च 862 लाख रुपये होता. जिल्ह्यातील 1152 ग्रामपंचायतींचा संदर्भ वर्षात 46149 लाख रुपये उत्पन्नापैकी 4106 लाख रुपये खर्च झाला. उत्पन्नात सुरुवातीची शिल्लक, अनुदाने व वर्गणी तसेच चालू वर्षातील उत्पन्नाचा समावेश आहे. वर्षाअखेरच्या शिल्लकेचा खर्चात समावेश नाही.

18.2 जिल्हा महसूल

जिल्ह्यात 2005-2006 आर्थिक वर्षात जमीन महसूलाची 55.57 लाख रुपये वसुली झाली.

जिल्ह्यात करमणूक कर 239.53 रु. जमा झाला. मोटार वाहन कर कायद्यान्वये मोटार वाहन कर व प्रवासी कर यापासून 2345.20 लाख रु. जमा झाले. तसेच विक्री करापासून 11073 लाख रु., दारुबंदी व उत्पादन शुल्क 662.54 लाख रु. जमा झाले. घरे, प्लॉट, विवाह नोंदणी व मुद्रांक शुल्क इ.पासून 41.35 लाख रु. तर लाभक्षेत्र विकास प्राधिकरणाकरवी 2172.90 लाख रु. (सिंचन व बिगर सिंचनाची पाणीपट्टी) गौण खनिजांचे स्वामित्व धन 854.57 लाख रुपये, सेवाकर 843 लाख रुपये आयकराची वसुली 7289 लाख रुपये या प्रमाणे जिल्ह्याचे महसूली उत्पन्न होते.

18.3 जिल्हा नियोजन

जिल्ह्यात जिल्हा नियोजन व विकास मंडळावर 12 निर्वाचित आमदार, 2 खासदार, 2 विधान परिषद सदस्य, 25 नियुक्त प्रतिनिधी व 12 पदसिध्द सदस्य आहेत. जिल्हाधिकारी या मंडळाचे पदसिध्द सदस्य-सचिव असतात. जिल्ह्यातील विविध प्रकारच्या योजना कार्यान्वित अधिकाऱ्यांमार्फत राबविल्या जातात. 2005-2006 वर्षात आदिवासी उपयोजनेकरिता 921.38 लाख रु. व बिगर आदिवासी योजनेकरिता 3880 लाख रु., विशेष घटक योजनेसाठी 1760 लाख रु. व आदिवासी उपयोजना क्षेत्राबाहेरील आदिवासींच्या योजनेसाठी 357.20 लाख रुपये अर्थसंकल्पीय तरतूद होती.

विशेष घटक योजनेवर 1262.36 लाख व आदिवासी क्षेत्राबाहेरील आदिवासी योजनेवर 215.95 लाख रुपये खर्च केले. यात रोजगार हमी योजनेवरील खर्चाचा समावेश होतो. या शिवाय स्थानिक निधीतील विधानसभा मतदार संघासाठी 986.00 लाख रुपये तरतूद प्राप्त झाली होती. उपलब्ध संचित निधीतून 1161.32 लाख रुपये विविध कामांवर खर्च झाला आहे. विधान परिषद मतदार संघाच्या 113.16 लाख रुपये तरतूदीपैकी 89.12 लाख रुपये खर्च झाला. जिल्ह्यातील दोन्ही लोकसभा मतदार संघातील विविध कामे करण्यासाठी अहवाल वर्षात 400 लाख रुपये तरतूद अप्राप्त आहे. प्राप्त तरतूद व मागील अखर्चित रकमेतच या विविध 1628 कामावर 89.77 लाख रुपये खर्च करण्यात आला.

जिल्हा सामाजिक व आर्थिक समालोचन सन 2005-06

दृष्टिक्षेपात जिल्हा

अ. क्र.	बाब	परिमाण	जिल्हा	महाराष्ट्र
1	2	3	4	5
एक	प्राकृतिक रचना			
1	भौगोलिक स्थान			
	1.1 उत्तर अक्षांश	अंश	20 ते 21	16.4-22.1
	1.2 पूर्व रेखांश	अंश	74.55 ते 76.28	72.6-80.9
	1.3 क्षेत्रफळ	000चौ.कि.मी.	12	308
2	प्रशासकीय रचना			
	2.1 तालुके	संख्या	15	353
	2.2 शहरे	संख्या	16	378 #
	2.3 एकूण गावे	संख्या	1519	43711
	2.4 पैकी निर्जन गावे	संख्या	28	2616
दोन	स्थानिक स्वराज्य संस्था			
1	महानगरपालिका	संख्या	1	22
2	नगरपरिषदा	संख्या	13	222
3	नगर पंचायती	संख्या	0	3
4	कटकमंडळे	संख्या	0	7
5	पंचायत समित्या	संख्या	15	350
6	ग्रामपंचायती	संख्या	1152	27920
तीन	लोकसंख्या (2001)			
1	ग्रामीण	हजार	2630	55778
2	नागरी	हजार	1053	41101
3	एकूण	हजार	3683	96879
4	पुरुष	हजार	1906	50401
5	स्त्रिया	हजार	1777	46478
6	स्त्रिया प्रति हजार पुरुष	संख्या	932	922
7	अनुसूचित जातींची लोकसंख्या	हजार	287	9882
	7.1 एकूण लोकसंख्येशी प्रमाण	टक्के	7.79	10.2
8	अनुसूचित जमातींची लोकसंख्या	हजार	436	8577
	8.1 एकूण लोकसंख्येशी प्रमाण	टक्के	11.84	8.85
9	घनता (लोकसंख्या प्रति चौ.कि.मी.)	संख्या	313	315

गणना शहरांसह

जिल्हा सामाजिक व आर्थिक समालोचन सन 2005-06

दृष्टिक्षेपात जिल्हा

अ. क्र.	बाब	परिमाण	जिल्हा	महाराष्ट्र
1	2	3	4	5
10	साक्षरतेचे प्रमाण			
	10.1 ग्रामीण	टक्के	72.1	70.4
	10.2 नागरी	टक्के	83.7	85.5
	10.3 एकूण	टक्के	75.4	76.9
	10.4 पुरुष	टक्के	85.9	86.0
	10.5 स्त्रिया	टक्के	64.3	67.0
	10.6 साक्षरतेमध्ये जिल्हयाचा राज्यात क्रमांक	क्रम संख्या	17	दुसरा
11	दारिद्र्य रेषेखालील ग्रामीण कुटुंबे (1997-1998)	लाख	2.78	3.8
चार	जिल्हा उत्पन्न अंदाज			
1	चालू किमतीनुसार (2004-05)			
	1.1 एकूण उत्पन्न (स्थूल)	कोटी रु.	9963	*371878
	1.2 दरडोई उत्पन्न (स्थूल)	रुपये	26322	36423
	1.3 एकूण उत्पन्न (निव्वळ)	कोटी रु.	8982	328451
	1.4 दरडोई उत्पन्न (निव्वळ)	रुपये	23731	32170
2	स्थिर किमतीनुसार (1993-94)			
	2.1 एकूण उत्पन्न (स्थूल)	कोटी रु.	5666	208253
	2.2 दरडोई उत्पन्न (स्थूल)	रुपये	14969	20397
	2.3 एकूण उत्पन्न (निव्वळ)	कोटी रु.	5099	182389
	2.4 दरडोई उत्पन्न (निव्वळ)	रुपये	13471	17864
पाच	कृषि (1999-2000)			
1	भौगोलिक क्षेत्र	हजार हेक्टर	1164	30758
2	जंगलव्याप्त क्षेत्र	हजार हेक्टर	156	5214
3	जंगलव्याप्त क्षेत्राचे भौगोलिक क्षेत्राशी प्रमाण	टक्के	13.4	16.95
4	शेतीला उपलब्ध नसलेली जमीन			
	4.1 बिगर- शेती वापराखालील	हजार हेक्टर	29	139
	4.2 पडीत आणि लागवाडीलायक नसलेली	हजार हेक्टर	55	1725
	4.3 एकूण (4.1 + 4.2)	हजार हेक्टर	84	3115
	* प्रारंभिक अंदाज			

जिल्हा सामाजिक व आर्थिक समालोचन सन 2005-06

दृष्टिक्षेपात जिल्हा

अ. क्र.	बाब	परिमाण	जिल्हा	महाराष्ट्र
1	2	3	4	5
5	पडीत जमिनीव्यतिरिक्त लागवड न केलेली इतर जमीन			
	5.1 कायम गुरेचरण व इतर	हजार हेक्टर	49	1249
	5.2 झाडे-झुडपांखालील	हजार हेक्टर	3	251
	5.3 लागवडीलायक परंतु पडीत	हजार हेक्टर	14	917
6	पडीत जमीन			
	6.1 चालू पड	हजार हेक्टर	51	1364
	6.2 इतर पड	हजार हेक्टर	37	1216
7	पिकाखालील क्षेत्र			
	7.1 पिकाखालील निव्वळ क्षेत्र	हजार हेक्टर	770	17432
	7.2 दुसोटा क्षेत्र	हजार हेक्टर	201	4758
	7.3 एकूण पिकाखालील क्षेत्र	हजार हेक्टर	971	22190
8	ओलिता खालील क्षेत्र			
	8.1 निव्वळ ओलित क्षेत्र	हजार हेक्टर	156	2944
	8.2 एकूण ओलित क्षेत्र	हजार हेक्टर	173	3636
9	महत्वाच्या पिकाखालील क्षेत्र			
	9.1 तृणधान्ये	हजार हेक्टर	335	9217
	9.2 कडधान्ये	हजार हेक्टर	183	3384
	9.3 तेलबिया	हजार हेक्टर	49	3028 *
	9.4 ऊस	हजार हेक्टर	13	N.A.
	9.5 कापूस	हजार हेक्टर	333	2840
10	पर्जन्य (सरासरी)	मि.मी.	503.7	N.A.
11	जमीन वहिती धारण क्षेत्र (1995-96)			
	11.1 क्षेत्र 2 हेक्टरपेक्षा कमी	शंभर हेक्टर	3	66925
	11.2 क्षेत्र 2 ते 10 हेक्टर	„	367	113083
	11.3 क्षेत्र 10 हेक्टरपेक्षा जास्त	„	5	18788
सहा	जलसिंचन पूर्ण झालेले पाटबंधारे प्रकल्प व त्यांखालील लाभक्षेत्र			
1	मोठे पाटबंधारे प्रकल्प	संख्या	2	32
	1.1 लाभक्षेत्र	हजार हेक्टर	166	2327
2	मध्यम पाटबंधारे प्रकल्प	संख्या	9	178
	2.1 लाभक्षेत्र	हजार हेक्टर	38	692
	* अंदाजे			

जिल्हा सामाजिक व आर्थिक समालोचन सन 2005-06

दृष्टिक्षेपात जिल्हा

अ. क्र.	बाब	परिमाण	जिल्हा	महाराष्ट्र
1	2	3	4	5
3	लघु पाटबंधारे प्रकल्प (राज्यक्षेत्र)	संख्या	62	2274
	3.1 लाभक्षेत्र	हजार हेक्टर	25	984
4	सिंचन विहिरीखाली भिजणारे क्षेत्र	हजार हेक्टर	94	597 ***
सात	पशुसंवर्धन (पशुगणना -1997)			
1	एकूण पशुधन (2003) *	हजार	1533	36,775
2	गो जातीय	हजार	933	16,303
3	महिषवर्गीय	हजार	333	6,145
4	मेंढया व शेळ्या	हजार	570	13,779
5	कोंबडया व बदके	हजार	693	37,968
आठ	सहकार क्षेत्र			
1	सहकारी संस्था	संख्या	5366	1,84,390
2	प्राथमिक कृषि सहकारी पतसंस्था	संख्या	877	21,091
	2.1 सभासद संख्या	हजार	436	11,840
	2.2 दिलेली कर्जे	कोटी रु.	26752	4,11,497
	2.2 येणे कर्जे	कोटी रु.	34130	8,15,126
3	सहकारी दुग्धसंस्था	संख्या	713	26,277
नऊ	वीज			
1	विद्युतीकरण झालेली गावे	संख्या	1491	40351
2	वीज पुरवठा केलेले कृषी पंप संच	हजार	50	2573
3	बिजेचा वापर			
	3.1 घरगुती	हजार कि.वॅ.तास	246	12916
	3.2 वाणिज्यिक	हजार कि.वॅ.तास	45	5420
	3.3 औद्योगिक	हजार कि.वॅ.तास	496	22515
	3.4 कृषि	हजार कि.वॅ.तास	1352	10733
	3.5 इतर	हजार कि.वॅ.तास	93	76
	3.6 एकूण (3.1 ते 3.5)	हजार कि.वॅ.तास	2232	51660
	* अस्थायी			
	*** सिंचनस्थितीदर्शक अहवाल 2005-06 जलसंपदा विभाग.			
	*** महाराष्ट्र राज्य विद्युत मंडळ मुंबई			

जिल्हा सामाजिक व आर्थिक समालोचन सन 2005-06

दृष्टिक्षेपात जिल्हा

अ. क्र.	बाब	परिमाण	जिल्हा	महाराष्ट्र
1	2	3	4	5
दहा	परिवहन व दळणवळण			
1	रेल्वे मार्गाची एकूण लांबी	कि.मी.	350	5527
2	रस्त्यांनी जोडलेली गावे			
2.1	बारमाही	संख्या	1481	38,262
2.2	हंगामी	संख्या	38	1515
3	रस्त्यांची लांबी (पृष्ठांकित)			
3.1	राष्ट्रीय महामार्ग	कि.मी.	184	4367
3.2	राज्य महामार्ग	कि.मी.	1277	33,406
3.3	प्रमुख जिल्हामार्ग	कि.मी.	1666	48,824
3.4	इतर जिल्हामार्ग	कि.मी.	2956	44,792
3.5	ग्रामीण रस्ते	कि.मी.	4759	97,913
3.6	एकूण (3.1 ते 3.5)	कि.मी.	10843	2,29,302
अकरा	नोंदणीकृत कारखाने व रोजगार			
1	नोंदणीकृत कारखाने	संख्या	857	35849 *
2	नोंदणीकृत चालू कारखाने	संख्या	736	29256
	(त्यांतील कामगार)	संख्या	20919	1192619
3	साखर कारखाने	संख्या	7	101
	(साखरेचे उत्पादन)	हजार मे. टन	346	22.33
4	सहकारी सूत गिरण्या	संख्या	6	191
बारा	कर्मचारी गणना (1 जुलै 2005 रोजी भरलेली पदे)			
1	शासकीय	हजार	20	603
2	जिल्हा परिषदा	हजार	13	444
3	नगर परिषदा	हजार	4	569
4	महानगरपालिका	हजार	3	126
	* महाराष्ट्राची आर्थिक आकडेवारी 2005.			

जिल्हा सामाजिक व आर्थिक समालोचन सन 2005-06

दृष्टिक्षेपात जिल्हा

अ. क्र.	बाब	परिमाण	जिल्हा	महाराष्ट्र
1	2	3	4	5
तेरा	शिक्षण क्षेत्र			
1	प्राथमिक शिक्षण			
	1.1 एकूण शाळा	संख्या	2124	68644
	1.2 विद्यार्थी	हजार	423	11806
	1.3 शिक्षक	हजार	11	338
	1.4 प्रति शिक्षक विद्यार्थी	संख्या	38	35
2	माध्यमिक शिक्षण			
	2.1 एकूण शाळा	संख्या	495	19480
	2.2 विद्यार्थी	हजार	223	10893
	2.3 शिक्षक	हजार	6	285
	2.4 प्रति शिक्षक विद्यार्थी	संख्या	39	38
3	उच्च शिक्षण			
	3.1 संस्था	संख्या	122	1654
	3.2 एकूण विद्यार्थी	हजार	149	1094
4	तांत्रिक व व्यवसाय शिक्षण			
	4.1 व्यवसाय पदवी एकूण शिक्षण संस्था	संख्या	12	278
	(प्रवेश क्षमता)	संख्या	1990	52751
	4.2 व्यवसाय पदविका एकूण शिक्षण संस्था	संख्या	16	508
	(प्रवेश क्षमता)	संख्या	1900	61509
	4.3 शासकीय औद्योगिक प्रशिक्षण संस्था	संख्या	15	361
	(प्रवेश क्षमता)	संख्या	2386	66124
	4.4 अशासकीय औद्योगिक प्रशिक्षण संस्था	संख्या	23	202
	(प्रवेश क्षमता)	संख्या	1294	25676
चौदा	सार्वजनिक आरोग्य			
1	रुग्णालये	संख्या	26	1028
2	दवाखाने	संख्या	35	2058
3	प्राथमिक आरोग्य केंद्रे	संख्या	77	1807
4	प्राथमिक आरोग्य उपकेंद्रे	संख्या	396	N.A.
5	प्राथमिक आरोग्य पथके	संख्या	0	177

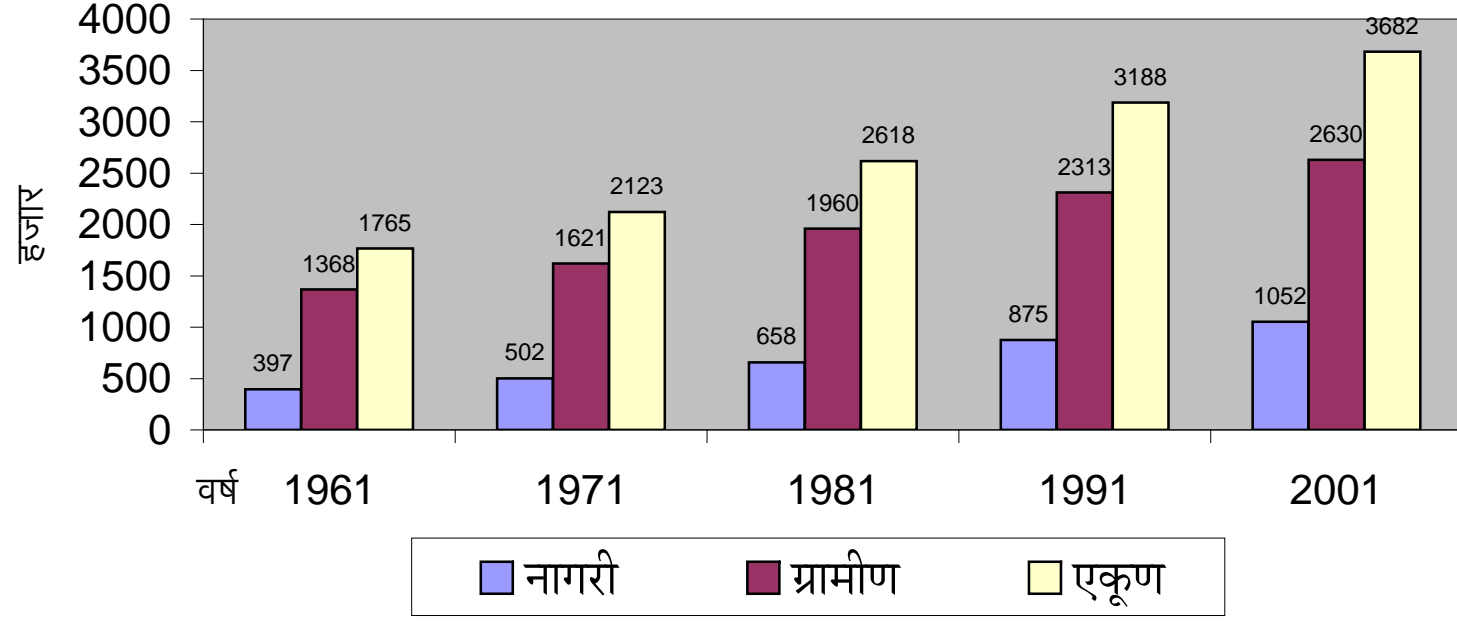
जिल्हा सामाजिक व आर्थिक समालोचन सन 2005-06

दृष्टिक्षेपात जिल्हा

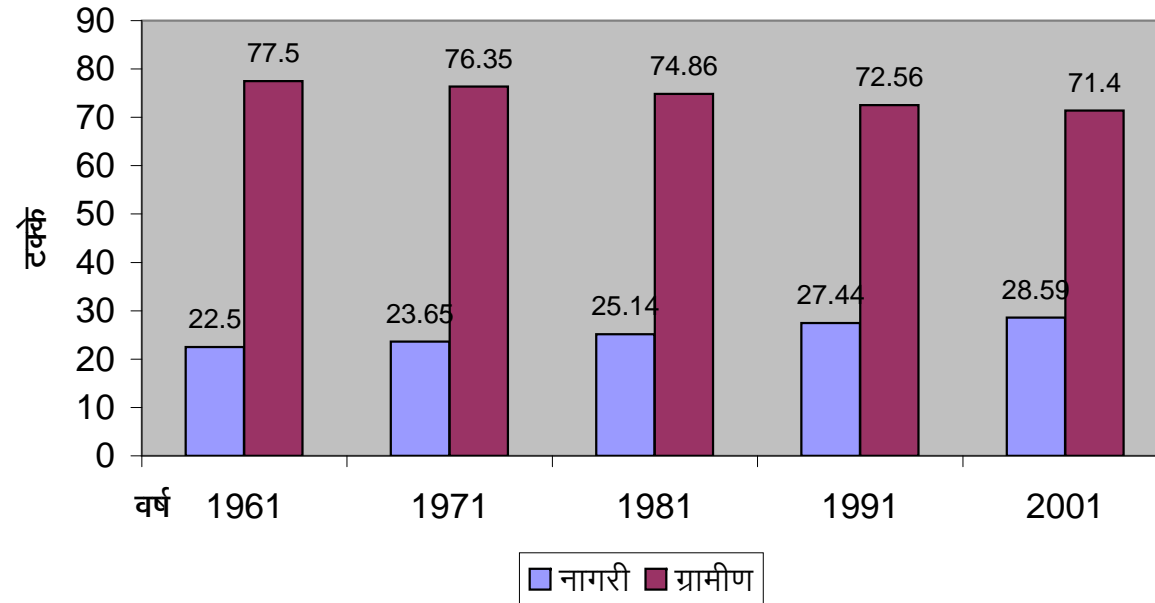
अ. क्र.	बाब	परिमाण	जिल्हा	महाराष्ट्र
1	2	3	4	5
पंधरा	आदिवासी कल्याणकारी योजना			
1	आदिवासी आश्रमशाळा (त्यांतील विद्यार्थी)	संख्या संख्या	47 18942	1091 397034
सोळा	मागासवर्गीयांसाठी कल्याणकारी योजना			
1	मागासवर्गीयांसाठी वसतिगृहे (त्यांतील विद्यार्थी)	संख्या संख्या	92 3677	271 22668
सतरा	सार्वजनिक वितरण व्यवस्था			
1	रास्त भावाची दुकाने	संख्या	उ.ना.	50083
2	पुरविलेला एकूण साठा			
	2.1 गहू	हजार टन	उ. ना.	392
	2.2 तांदूळ	हजार टन	उ. ना.	228
3	शासकीय गोदामे (साठवण क्षमता)	संख्या हजार टन	32 14	1010 587

* * *

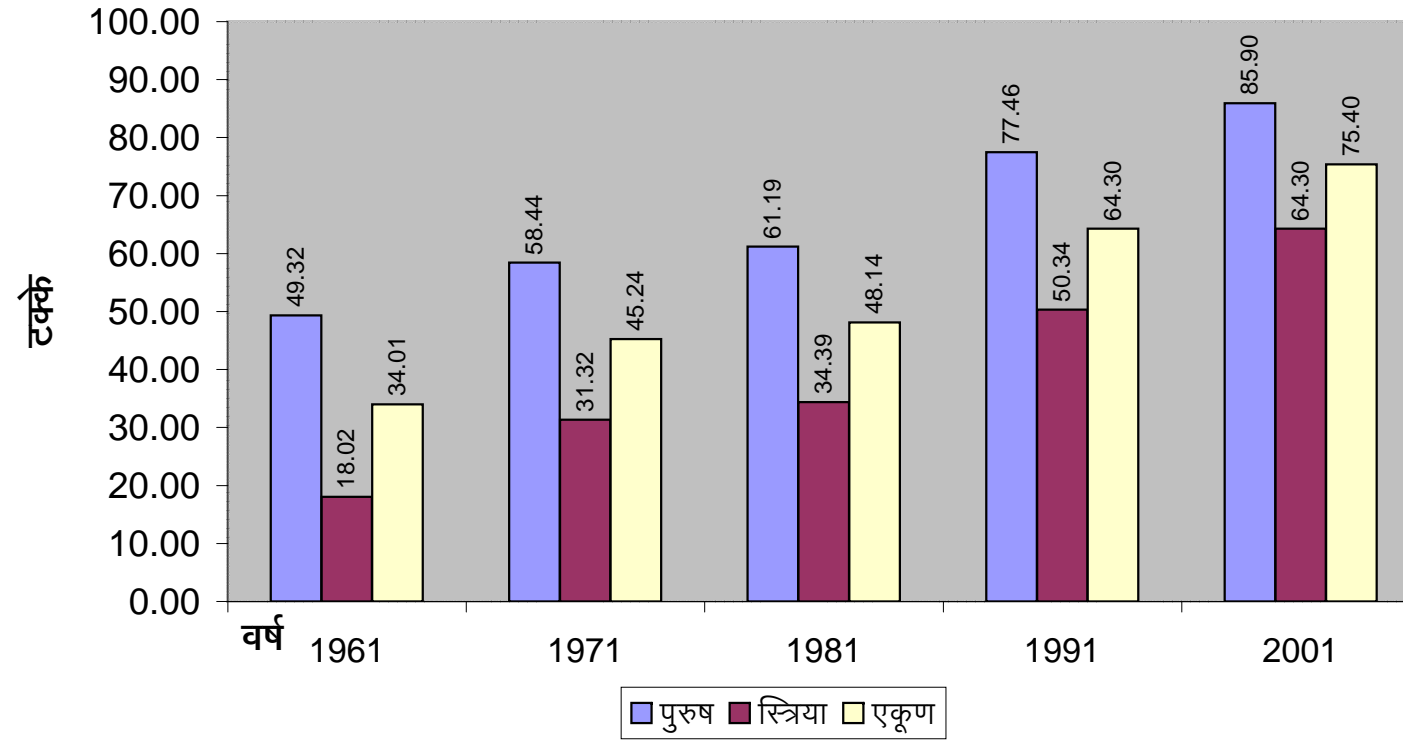
आलेख क्र.1
जळगांव जिल्हयाची लोकसंख्या (जनगणनेनुसार)



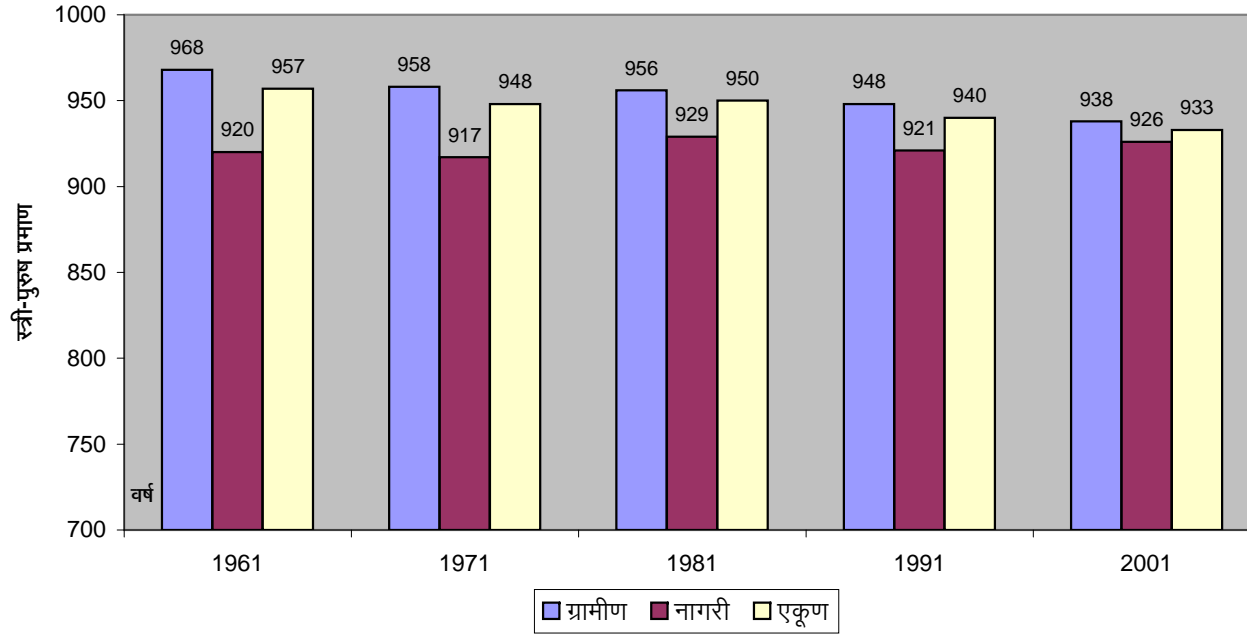
आलेख क्र.२
जळगांव जिल्हयातील ग्रामीण व नागरी लोकसंख्येचे प्रमाण
(जनगणनांनुसार)



आलेख क्र.३
जळगांव जिल्हयातील साक्षरतेचे प्रमाण (जनगणनांनुसार)

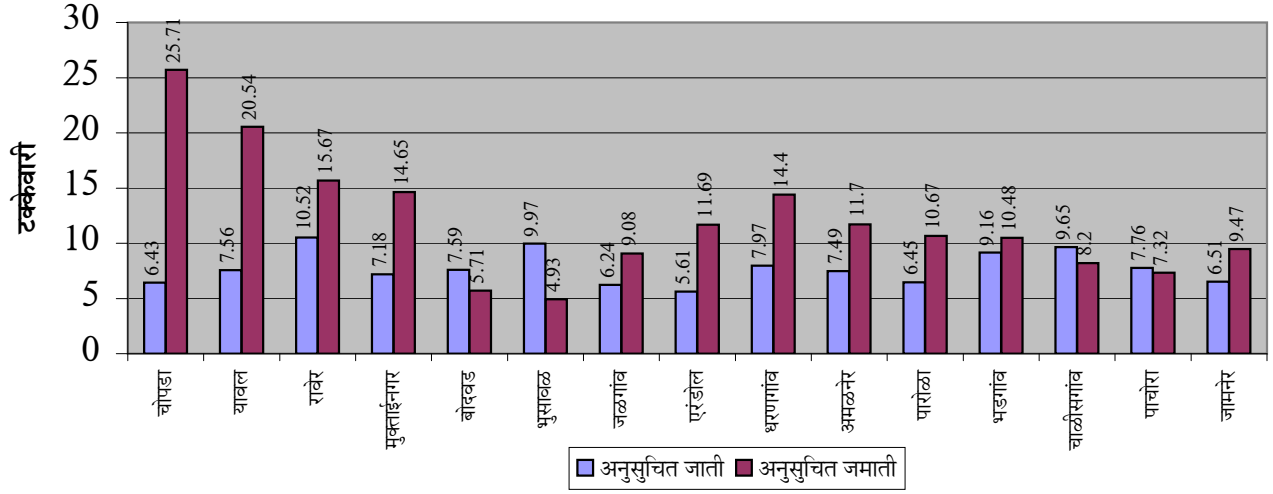


आलेख क्र.४
जळगांव जिल्हयातील स्त्री-पुरुष प्रमाण (जनगणनांनुसार)



आलेख क्र. 5

जळगांव जिल्ह्याची अनुसूचित जाती / जमातीच्या लोकसंख्येची तहसीलनिहाय टक्केवारी
(जनगणना 2001 नुसार)




DISTRICT STATISTICAL ABSTRACT, DIST. - JALGAON

@@@@@@@@@@@@

भाग - 2
सांख्यिकी तक्ते

जिल्हा सामाजिक व आर्थिक समालोचन, जिल्हा - जळगांव
2005-2006

अर्थ व सांख्यिकी संचालनालय
महाराष्ट्र शासन
मुंबई



तक्ता क्रमांक - 1.1

निवडक निर्देशक

जिल्हा - जळगाव.

संदर्भ कालावधी- 1970 ते 2006

अ. क्र.	बाब	परिमाण	संदर्भ वर्ष						
			1970-71	1980-81	1990-91	2000-01	2003-04	2004-05	2005-06
(1)	(2)	(3)	(4)	(5)	(6)	(7)	(8)	(9)	(10)
एक	क्षेत्रफळ व लोकसंख्या :						2001	2001	2001
1	क्षेत्रफळ	चौ.कि.मी.	11771	11765	11765	11765	11765	11765	11765
2	गावे	संख्या	1452	1502	1510	1519	1519	1519	1519
3	शहरे	संख्या	15	15	17	15	15	15	15
4	एकूण लोकसंख्या	हजार	2123	2618	3188	3683	3683	3683	3683
5	शहरी लोकसंख्येचे प्रमाण	टक्के	23.65	25.13	27.53	28.59	28.59	28.59	28.59
6	घनता (लोकसंख्या प्रति चौ.कि.मी.)	संख्या	180	223	271	313	313	313	313
7	स्त्रिया प्रतिएक हजार पुरुष	संख्या	948	949	940	933	933	933	933
दोन	साक्षरतेचे प्रमाण						2001	2001	2001
1	पुरुष	टक्के	49.82	61.19	77.46	85.90	85.90	85.90	85.90
2	स्त्रिया	टक्के	18.26	34.39	50.34	64.30	64.30	64.30	64.30
3	एकूण	टक्के	45.24	48.14	64.30	75.40	75.40	75.40	75.40
4	ग्रामीण	टक्के	32.21	44.37	59.73	72.10	72.10	72.10	72.10
5	नागरी	टक्के	48.30	59.37	76.18	83.60	83.60	83.60	83.60
तीन	स्थानिक स्वराज्य संस्था								
1	महानगरपालिका	संख्या	0	0	0	0	1	1	1
2	नगरपरिषदा	संख्या	13	13	13	13	13	13	13
3	कटक मंडळे	संख्या	0	0	0	0	0	0	0
4	पंचायत समित्या	संख्या	13	13	13	15	15	15	15
5	ग्राम पंचायती	संख्या	930	1032	1089	1152	1152	1152	1152
चार	क्षेत्रवार जिल्हा व दरडोई उत्पन्न (चालू किंमतीनुसार)								
1	निव्वळ जिल्हा उत्पन्न	कोटी रु	0	0	0	0	80.91	89.82	89.82
2	निव्वळ दरडोई उत्पन्न	रुपये	0	0	0	0	21526	23731	23731
3	राज्याच्या उत्पन्नात जिल्ह्याचा हिस्सा	टक्के	0	0	0	0	2.79	2.73	2.73

तक्ता क्रमांक - 1.1

निवडक निर्देशक

जिल्हा - जळगाव.

संदर्भ कालावधी- 1970 ते 2006

अ. क्र.	बाब	परिमाण	संदर्भ वर्ष						
			1970-71	1980-81	1990-91	2000-01	2003-04	2004-05	2005-06
(1)	(2)	(3)	(4)	(5)	(6)	(7)	(8)	(9)	(10)
पाच	कृषि व सिंचन								
1	जंगलव्याप्त क्षेत्र	शंभर हेक्टर	1730	1650	1310	1765	1762	0	1557
2	लागवडीलायक क्षेत्र	शंभर हेक्टर	8300	8470	9230	8536	9014	0	9236
3	पिकांखालील एकूण क्षेत्र								
3.1	तृणधान्ये	शंभर हेक्टर	0	0	0	0	2842	0	3354
3.2	कडधान्ये	शंभर हेक्टर	0	0	0	0	1056	0	1833
3.3	तेलबिया	शंभर हेक्टर	360	640	360	497	346	0	493
3.4	ऊस	शंभर हेक्टर	10	70	120	117	109	0	125
3.5	कापूस	शंभर हेक्टर	2430	2130	2250	3207	3373	0	3325
4	पिकांखालील निव्वळ क्षेत्र	शंभर हेक्टर	8024	8224	8081	8007	7975	0	7701
5	दुसोटा क्षेत्राचे निव्वळ पेरलेल्या क्षेत्राशी प्रमाण	टक्के	6.61	9.32	5.17	9.95	5.33	0	20.66
6	सिंचनाखालील स्थूल क्षेत्र	शंभर हेक्टर	1060	1350	910	1467	1560	0	1728
7	सिंचनाखालील स्थूल क्षेत्राचे एकूण पिकांखालील स्थूल क्षेत्राशी प्रमाण	टक्के	12.38	6.71	10.68	16.66	18.57	0	17.80
8	निव्वळ सिंचन क्षेत्र	शंभर हेक्टर	660	1000	770	865	959	0	1557
9	कालव्यांद्वारे सिंचित क्षेत्र	शंभर हेक्टर	100	126	51	277	16	0	72
10	विहिरीद्वारे सिंचित क्षेत्र	शंभर हेक्टर	530	890	723	863	943	0	1486
11	इतर साधनांनी सिंचित क्षेत्र	शंभर हेक्टर	0	0	0	0	0	0	0
सहा	कृषि अवजारे (कृषि गणना)								
1	लाकडी नांगर	हजार	46	50	63	37	37	37	36
2	लोखंडी नांगर	हजार	21	28	49	22	22	22	25
3	बैलगाड्या	हजार	0	0	0	0	78	78	55
4	ट्रॅक्टर	हजार	0	0	0	0	5	5	7
5	सिंचनाकरिता तेलावर चालणारे पंप	हजार	10829	5619	7556	3751	3751	3751	2
6	सिंचनाकरिता विद्युत्पंप	हजार	2577	17274	31712	40454	40454	40454	35
7	उसाचे चरक	संख्या							
7.1	शक्तीवर चालणारे	संख्या	214	44	102	156	156	156	213
7.2	बैलाच्या मदतीने	संख्या	816	21	236	179	179	179	336

तक्ता क्रमांक - 1.1

निवडक निर्देशक

जिल्हा - जळगाव.

संदर्भ कालावधी- 1970 ते 2006

अ. क्र.	बाब	परिमाण	संदर्भ वर्ष						
			1970-71	1980-81	1990-91	2000-01	2003-04	2004-05	2005-06
(1)	(2)	(3)	(4)	(5)	(6)	(7)	(8)	(9)	(10)
	पशुधन (पशुगणना)		1977	1982	1987	1997	1997	1997	2003
1	एकूण पशुधन	हजार	938	1085	1512	1729	1729	1729	1533
2	दुभत्या गायी	हजार	51	64	104	94	94	94	97
3	दुभत्या म्हशी	हजार	34	42	99	122	122	122	125
4	शेळ्या व मेंढ्या	हजार	248	343	470	601	601	601	570
5	कोंबड्या व तत्सम पक्षी	हजार	159	184	483	686	686	686	693
आठ	मत्स्य व्यवसाय								
1	एकूण मत्स्य उत्पादन	मे. टन	0	405	2300	6000	5700	5000	3300
2	मच्छीमार सहकारी संस्था	संख्या	0	14	40	75	78	80	85
3	संस्थातील सभासद	संख्या	0	0	0	0	17500	17500	7902
नऊ	सहकार क्षेत्र								
1	संस्था								
1.1	कृषि पतसंस्था	संख्या	878	862	870	870	877	877	877
1.2	बिगर कृषि पतसंस्था	संख्या	711	1116	1889	920	970	1037	1725
1.3	उत्पादक संस्था	संख्या	350	560	1152	3145	1500	1522	1436
1.4	पणन संस्था	संख्या	0	0	0	0	144	144	141
1.5	सामाजिक सेवा संस्था	संख्या	0	0	0	0	1507	1579	1187
2	सभासद								
2.1	कृषि पतसंस्था	संख्या"000"	149	230	340	430	429	438	444
2.2	बिगर कृषि पतसंस्था	संख्या"000"	62	117	154	649	785	869	1002
2.3	उत्पादक संस्था	संख्या"000"	89	1087	452	2545	286	310	0
2.4	पणन संस्था	संख्या"000"	0	0	0	0	115	114	111
2.5	सामाजिक सेवा संस्था	संख्या"000"	0	0	0	0	155	201	0
3	खेळते भांडवल								
3.1	कृषि पतसंस्था	लाख रुपये	1148	3703	51465	48928	211813	44861	48778
3.2	बिगर कृषि पतसंस्था	लाख रुपये	345	2250	3015	136273	239311	298491	410178
3.3	उत्पादक संस्था	लाख रुपये	41	4385	20761	172561	62283	12233	0
3.4	पणन संस्था	लाख रुपये	0	0	0	0	0	5369	8253
3.5	सामाजिक सेवा संस्था	लाख रुपये	0	0	0	0	0	198049	0

तक्ता क्रमांक - 1.1

निवडक निर्देशक

जिल्हा - जळगाव.

संदर्भ कालावधी- 1970 ते 2006

अ. क्र.	बाब	परिमाण	संदर्भ वर्ष						
			1970-71	1980-81	1990-91	2000-01	2003-04	2004-05	2005-06
(1)	(2)	(3)	(4)	(5)	(6)	(7)	(8)	(9)	(10)
4	दिलेली कर्जे								
4.1	शेती पतसंस्था	लाख रुपये	11	2555	22956	27232	47915	26041	26752
4.2	बिगर शेती पतसंस्था	लाख रुपये	0	0	1047	119001	196591	217500	224463
4.3	उत्पादक संस्था	लाख रुपये	0	0	29980	0	0	0	0
4.4	पणन संस्था	लाख रुपये	0	0	0	0	0	0	0
4.5	सामाजिक सेवा संस्था	लाख रुपये	0	0	0	0	0	0	0
दहा	विजेचा वापर								
1	घरगुती	हजार कि.वॅ.तास	116.05	169.99	573.17	2095.12	1974.07	2469.36	246399
2	वाणिज्यिक	हजार कि.वॅ.तास	0	0	0	457.49	0	466.2	45215
3	औद्योगिक	हजार कि.वॅ.तास	0	0	0	2947.14	0	2981.05	495946
4	कृषि	हजार कि.वॅ.तास	0	0	0	11562.19	0	15197.13	1351825
5	इतर	हजार कि.वॅ.तास	0	0	0	1326.54	0	2254.81	92909
6	एकूण	हजार कि.वॅ.तास	0	0	0	0	0	23629.45	2232294
7	विद्युतीकरण झालेली गावे	संख्या	751	1423	1480	1491	1491	1491	1518
अकरा	वाहतूक व दळणवळण								
1	रस्त्यांची एकूण लांबी	कि.मी.	3357	5945	8176	9803	9803	10701	10843
2	दर 100 चौ.कि.मी. क्षेत्रामागे रस्त्यांची लांबी	कि.मी.	29.5	50.5	69.5	83.32	83.32	90.56	93.16
3	दरलाख लोकसंख्ये मागेरस्त्याची लांबी,	कि.मी.	158	280	330	266	266	266	294
4	एकूण मालवाहतूक वाहने	संख्या	0	0	0	0	0	39053	40252
5	एकूण प्रवासी वाहने	संख्या	0	0	0	0	0	19874	294592
6	रेल्वे मार्गाची एकूण लांबी	कि.मी.	350	350	350	350	350	350	350
7	डाक कार्यालये	संख्या	407	477	503	528	528	529	530
8	तार कार्यालये	संख्या	44	135	220	200	112	112	70
9	दूरध्वनी	संख्या"00"	0	0	0	0	0	1581	1788
बारा	नोंदणीकृत कारखाने व रोजगार								
1	चालू कारखाने	संख्या	198	179	653	753	762	736	736
2	कामगारांची दैनिक उपस्थिती	संख्या	13	18	37	22	21	26	26

तक्ता क्रमांक - 1.1

निवडक निर्देशक

जिल्हा - जळगाव.

संदर्भ कालावधी- 1970 ते 2006

अ. क्र.	बाब	परिमाण	संदर्भ वर्ष						
			1970-71	1980-81	1990-91	2000-01	2003-04	2004-05	2005-06
(1)	(2)	(3)	(4)	(5)	(6)	(7)	(8)	(9)	(10)
तेरा	शिक्षण								
1	प्राथमिक								
1.1	संस्था	संख्या	1657	1774	1906	2118	0	0	2124
1.2	विद्यार्थी	हजारात	325	384	422	440	0	0	423
1.3	शिक्षक	हजारात	9511	10662	10959	11240	0	0	11.20
1.4	प्रति शिक्षक विद्यार्थी	संख्या	34	36	39	39	0	0	38
2	माध्यमिक व उच्च माध्यमिक								
2.1	संस्था	संख्या	204	246	346	614	0	0	617
2.2	विद्यार्थी	हजारात	74	133	234	398	0	0	372
2.3	शिक्षक	हजारात	2732	4769	7096	10078	0	0	9.90
2.4	प्रति शिक्षक विद्यार्थी	संख्या	27	28	33	39	0	0	38
3	महाविद्यालये								
3.1	संस्था	संख्या	9	18	24	58	0	0	95
3.2	विद्यार्थी	हजारात	7	20	32	48	0	0	45
3.3	शिक्षक	हजारात	265	797	1272	1215	0	0	1430
3.4	प्रति शिक्षक विद्यार्थी	संख्या	26	25	25	39	0	0	31
चौदा	सार्वजनिक आरोग्य								
1	दवाखाने	संख्या	75	82	47	41	41	36	35
2	रुग्णालये	संख्या	3	7	27	30	30	30	26
3	प्राथमिक आरोग्य केंद्रे	संख्या	19	25	73	77	77	77	77
4	प्राथमिक आरोग्य उपकेंद्रे	संख्या	0	0	0	0	0	396	439
5	खाटा	संख्या	935	744	2150	1920	1920	1920	1806
6	दर लाख लोकसंख्येमागे खाटा	संख्या	44	35	82	52	52	52	49
पंधरा	संकीर्ण								
1	बँक शाखा	संख्या	98	244	487	548	527	533	531
2	दूरदर्शन केबल चालक	संख्या	0	0	0	0	0	478	479
3	दूरदर्शन केबल धारक	संख्या	0	0	0	0	0	89262	89262
4	गोबर गॅस संयंत्रे	संख्या	0	0	0	0	0	200	100

आधार :- जिल्हा सांख्यिकी कार्यालय, जळगाव.

तक्ता क्रमांक - 2.1
लोकसंख्या विषयक निवडक आकडेवारी

जिल्हा - जळगाव

संदर्भ वर्ष : जनगणना 2001

अ. क्र.	बाब/ तहसील	ग्रामीण/ नागरी	क्षेत्र चौ.कि.मी.	लोकसंख्या			कुटुंबांची संख्या	लोकसंख्येची घनता	स्त्री-पुरुष प्रमाण
				एकूण	पुरुष	स्त्रिया			
(1)	(2)	(3)	(4)	(5)	(6)	(7)	(8)	(9)	(10)
1	चोपडा	एकूण	788.13	271863	139587	132276	53478	345	948
		ग्रामीण	781.65	210998	107978	103020	42607	270	954
		नागरी	6.48	60865	31609	29256	10871	9393	926
2	यावल	एकूण	661.65	248596	128272	120324	51627	376	938
		ग्रामीण	654.27	193099	99548	93551	41575	295	940
		नागरी	7.38	55497	28724	26773	10052	7520	932
3	रावेर	एकूण	669.06	285236	146853	138383	57249	426	942
		ग्रामीण	664.76	239911	123430	116481	49351	361	944
		नागरी	4.30	45325	23423	21902	7898	10541	935
4	मुक्ताईनगर	एकूण	629.78	137753	71124	66629	28377	219	937
		ग्रामीण	629.78	137753	71124	66629	28377	219	937
		नागरी	0.00	0	0	0	0		
5	बोदवड	एकूण	379.74	79126	40853	38273	16179	208	937
		ग्रामीण	379.74	79126	40853	38273	16179	208	937
		नागरी	0.00	0	0	0	0		
6	भुसावळ	एकूण	446.05	325527	169385	156142	65930	730	922
		ग्रामीण	390.76	129515	67657	61858	27725	331	914
		नागरी	55.29	196012	101728	94284	38205	3545	927
7	जळगाव	एकूण	795.88	553725	289803	263922	111594	696	911
		ग्रामीण	733.59	185107	96307	88800	37611	252	922
		नागरी	62.29	368618	193496	175122	73983	5918	905
8	एरंडोल	एकूण	480.34	148114	76075	72039	29168	308	947
		ग्रामीण	477.06	117994	60513	57481	23406	247	950
		नागरी	3.28	30120	15562	14558	5762	9183	935

तक्ता क्रमांक - 2.1
लोकसंख्या विषयक निवडक आकडेवारी

जिल्हा - जळगाव

संदर्भ वर्ष : जनगणना 2001

अ. क्र.	बाब/ तहसील	ग्रामीण/ नागरी	क्षेत्र चौ.कि.मी.	लोकसंख्या			कुटुंबांची संख्या	लोकसंख्येची घनता	स्त्री-पुरुष प्रमाण
				एकूण	पुरुष	स्त्रिया			
(1)	(2)	(3)	(4)	(5)	(6)	(7)	(8)	(9)	(10)
9	धरणगाव	एकूण	574.91	160622	82628	77994	32298	279	944
		ग्रामीण	569.03	126997	65353	61644	26320	223	943
		नागरी	5.88	33625	17275	16350	5978	5719	946
10	अमळनेर	एकूण	777.95	262522	135215	127307	52167	337	942
		ग्रामीण	768.24	171032	87724	83308	35013	223	950
		नागरी	9.71	91490	47491	43999	17154	9422	926
11	पारोळा	एकूण	788.92	169919	87508	82411	32912	215	942
		ग्रामीण	784.70	135120	69494	65626	26668	172	944
		नागरी	4.22	34799	18014	16785	6244	8246	932
12	भडगाव	एकूण	484.21	142168	73021	69147	28441	294	947
		ग्रामीण	484.21	142168	73021	69147	28441	294	947
		नागरी	0.00	0	0	0	0		
13	चाळीसगाव	एकूण	1256.56	356808	186476	170062	68892	284	912
		ग्रामीण	1237.97	265698	138847	126581	52104	215	912
		नागरी	18.59	91110	47629	43481	16788	4901	913
14	पाचोरा	एकूण	796.34	251907	129996	121911	49492	316	938
		ग्रामीण	791.30	206574	106485	100089	41240	261	940
		नागरी	5.04	45333	23511	21822	8252	8995	928
15	जामनेर	एकूण	1328.60	288804	148697	140107	54963	217	942
		ग्रामीण	1328.60	288804	148697	140107	54963	217	942
		नागरी	0.00	0	0	0	0		
एकूण जिल्हा		एकूण	11765.00	3682690	1905493	1776927	732767	313	933
		ग्रामीण	11582.54	2629896	1357031	1272595	531580	227	938
		नागरी	182.46	1052794	548462	504332	201187	5770	920

तक्ता क्रमांक - 2.1
लोकसंख्या विषयक निवडक आकडेवारी

जिल्हा - जळगाव

संदर्भ वर्ष : जनगणना 2001

अ. क्र.	बाब/ तहसील	ग्रामीण/ नागरी	गावांची संख्या	शहरांची संख्या	साक्षरता (%)			मागासवर्गीय लोकसंख्या (%)		प्रक्षेपित लोकसंख्या (1मार्च 2005)
					एकूण	पुरुष	स्त्रिया	अनुसूचित जाती	अनुसूचित जमाती	
(1)	(2)	(3)	(11)	(12)	(13)	(14)	(15)	(16)	(17)	(18)
1	चोपडा	एकूण	119	1	68.60	80.20	56.40	6.40	25.70	280420
		ग्रामीण	119		66.30	78.60	53.40	6.60	31.20	
		नागरी	0	1	76.50	85.30	66.90	5.90	6.50	
2	यावल	एकूण	91	2	76.20	85.90	66.00	7.60	20.50	250411
		ग्रामीण	91		75.10	85.40	64.20	8.10	25.10	
		नागरी	0	2	80.30	87.80	72.40	5.80	4.60	
3	रावेर	एकूण	116	2	74.00	84.90	78.70	10.50	15.70	291343
		ग्रामीण	116		73.10	84.50	61.10	11.40	18.00	
		नागरी	0	2	78.70	86.70	70.20	5.90	3.40	
4	मुक्ताईनगर	एकूण	84	0	71.40	83.50	58.70	7.20	14.70	143564
		ग्रामीण	84		71.40	83.50	58.70	7.20	14.70	
		नागरी			0.00	0.00	0.00	0.00	0.00	
5	बोदवड	एकूण	53	0	73.30	85.60	60.20	7.60	5.70	87984
		ग्रामीण	53		73.30	85.60	60.20	7.60	5.70	
		नागरी	0		0.00	0.00	0.00	0.00	0.00	
6	भुसावळ	एकूण	51	3	85.50	92.70	77.90	10.00	4.90	32905
		ग्रामीण	51		82.70	91.60	73.10	10.50	6.70	
		नागरी		3	87.40	93.40	81.00	9.60	3.70	
7	जळगाव	एकूण	87	1	82.40	90.00	74.20	6.20	9.10	610530
		ग्रामीण	87		73.40	84.50	61.40	6.70	18.30	
		नागरी		1	86.90	92.60	80.60	6.00	4.50	
8	एरंडोल	एकूण	65	1	70.10	81.30	58.40	5.60	11.70	151808
		ग्रामीण	65		68.90	80.70	56.70	5.50	13.30	
		नागरी		1	74.70	83.90	65.10	5.90	5.40	

तक्ता क्रमांक - 2.1
लोकसंख्या विषयक निवडक आकडेवारी

जिल्हा - जळगाव

संदर्भ वर्ष : जनगणना 2001

अ. क्र.	बाब/ तहसील	ग्रामीण/ नागरी	गावांची संख्या	शहरांची संख्या	साक्षरता (%)			मागासवर्गीय लोकसंख्या (%)		प्रक्षेपित लोकसंख्या (1मार्च 2005)
					एकूण	पुरुष	स्त्रिया	अनुसूचित जाती	अनुसूचित जमाती	
(1)	(2)	(3)	(11)	(12)	(13)	(14)	(15)	(16)	(17)	(18)
9	धरणगाव	एकूण	96	1	72.90	84.30	61.00	8.00	14.40	164578
		ग्रामीण	96		72.20	84.10	59.70	8.70	17.10	
		नागरी		1	75.60	85.20	65.60	5.30	4.20	
10	अमळनेर	एकूण	147	1	74.60	85.80	62.80	7.50	11.70	258920
		ग्रामीण	147		70.50	83.00	57.50	7.30	15.10	
		नागरी		1	82.20	90.80	72.90	7.90	5.30	
11	पारोळा	एकूण	116	1	71.40	82.80	59.50	6.40	10.70	171208
		ग्रामीण	116		69.50	81.70	56.80	6.70	12.90	
		नागरी		1	78.80	87.10	70.00	5.50	2.20	
12	भडगाव	एकूण	63	0	74.30	85.20	63.00	9.20	10.50	144040
		ग्रामीण	63		74.30	85.20	63.00	9.20	10.50	
		नागरी		0				0.00	0.00	
13	चाळीसगाव	एकूण	143	1	74.70	85.60	62.70	9.60	8.20	357238
		ग्रामीण	143		71.70	83.90	58.50	9.50	10.00	
		नागरी		1	83.00	90.60	74.80	10.20	3.00	
14	पाचोरा	एकूण	128	1	73.60	85.70	60.80	7.80	7.30	254411
		ग्रामीण	128		72.50	85.40	58.90	7.50	8.40	
		नागरी		1	78.60	87.30	69.40	9.00	2.60	
15	जामनेर	एकूण	160	0	70.20	83.70	56.00	6.50	9.50	299497
		ग्रामीण	160		70.20	83.70	56.00	6.50	9.50	
		नागरी		0	0.00	0.00	0.00	0.00	0.00	
एकूण जिल्हा		एकूण	1519	15	75.40	85.90	64.30	7.80	11.80	3794978
		ग्रामीण	1519	0	72.10	84.00	59.60	8.00	14.90	
		नागरी	0	15	83.60	90.60	76.10	7.30	4.20	

आधार - भारताची जनगणना.

तक्ता क्रमांक - 2.2
लोकसंख्या आणि वृद्धीदर

जिल्हा - जळगाव.

संदर्भ वर्ष : 1951 -2011

जनगणना वर्ष	ग्रामीण / ग्रामीण	लोकसंख्या			दशवार्षिक	वार्षिक चक्रवाढ
		एकूण	पुरुष	स्त्रिया	वाढ	
(1)	(2)	(3)	(4)	(5)	(6)	(7)
1951	एकूण	1471351	746452	724899	-	-
	ग्रामीण	1003918	505946	497972	-	-
	नागरी	467433	240506	226927	-	-
1961	एकूण	1765047	902001	863046	19.96	1.82
	ग्रामीण	1367826	695124	672702	36.25	3.09
	नागरी	397221	206877	190344	-15.02	-1.63
1971	एकूण	2123121	1089840	1033281	20.29	1.83
	ग्रामीण	1620975	827895	793080	18.51	2.40
	नागरी	502146	261945	240201	26.41	0.36
1981	एकूण	2618274	1342963	1275311	23.32	1.92
	ग्रामीण	1960017	1001694	958323	20.92	2.23
	नागरी	658257	341269	316988	31.09	1.14
1991	एकूण	3187634	1642873	1544761	21.75	1.93
	ग्रामीण	2312965	1187625	1125340	18.01	2.09
	नागरी	874669	455248	419421	32.88	1.57
2001	एकूण	3682690	1905493	1777197	15.53	1.83
	ग्रामीण	2629896	1357031	1272865	13.70	1.93
	नागरी	1052794	548462	504332	20.36	1.62
2011 प्रक्षेपित	एकूण	3912204	2024248	1887956	6.23	1.63
	ग्रामीण	2793797	1441604	1352193	6.23	1.71
	नागरी	1118407	582643	535763	6.23	1.45

आधार - भारताची जनगणना.

तक्ता क्रमांक - 2.3
शहरांची वर्गवारी आणि त्यांची लोकसंख्या

जिल्हा : जळगाव

संदर्भ वर्ष : 2001 2001

अ. क्र.	शहराचे नाव	शहराचे वर्गीकरण	लोकसंख्या			लोकसंख्या वाढीचा दर
			एकूण	पुरुष	स्त्रिया	
(1)	(2)	(3)	(4)	(5)	(6)	(7)
1	जळगाव	क वर्ग म.न.पा.	368618	193496	175122	52.20
2	भुसावळ	अ वर्ग न.पा.	172372	89208	83164	18.76
3	चोपडा	ब वर्ग न.पा.	60865	31609	29256	23.62
4	पाचोरा	ब वर्ग न.पा.	45333	23511	21822	10.19
5	चाळीसगाव	ब वर्ग न.पा.	91110	47629	43481	17.68
6	अमळनेर	ब वर्ग न.पा.	91490	47491	43999	19.69
7	यावल	क वर्ग न.पा.	31803	16414	15389	10.65
8	फैजपूर	क वर्ग न.पा.	23694	12310	11384	11.12
9	रावेर	क वर्ग न.पा.	25993	13427	12566	8.67
10	सावदा	क वर्ग न.पा.	19332	9996	9336	9.38
11	पारोळा	क वर्ग न.पा.	34799	18014	16785	19.21
12	एरंडोल	क वर्ग न.पा.	30120	15562	14558	8.62
13	धरणगाव	क वर्ग न.पा.	33625	17275	16350	1.98
14	जामनेर	क वर्ग न.पा.	36386	18826	17560	41.45
15	कंडारी	गणना शहर	15192	8035	7157	3.66
16	निंभोरा	गणना शहर	8448	4485	3963	-3.05
एकूण नागरी			1089180	567288	521892	26.32

आधार - भारताची जनगणना.

तक्ता क्रमांक - 2.4

मुख्य व सीमांतिक काम करणा-यांचे उद्योग गटनिहाय वर्गीकरण

जिल्हा - जळगाव

संदर्भ वर्ष : 2001

अ. क्र.	काम करणा-यांचे क्षेत्र	एकूण	ग्रामीण	नागरी
1	2	3	4	5
मुख्य काम करणारे				
1	शेतकरी	340002	329748	10254
2	शेतमजूर	546762	518647	28115
3	वस्तुनिर्माण प्रक्रिया, सेवा व दुरुस्त्या इ. घरगुती उद्योगात काम करणारे	27460	19448	8012
4	इतर काम करणारे	385862	153622	232240
5	एकूण मुख्य काम करणारे	1300086	1021465	278621
सीमांतिक काम करणारे				
6	शेतकरी	36997	36161	836
7	शेतमजूर	184266	170536	13730
8	वस्तुनिर्माण प्रक्रिया, सेवा व दुरुस्त्या इ. घरगुती उद्योगात काम करणारे	9552	6818	2734
9	इतर काम करणारे	33082	15262	17820
10	एकूण सीमांतिक काम करणारे	263897	228777	35120
काम करणा-यांचे वर्गीकरण				
11	एकूण काम करणारे	1563983	1250242	313741
12	काम करणा-यांची एकूण लोकसंख्येशी टक्केवारी	42.47	47.54	29.80
13	एकूण काम न करणारे	2118707	1379654	739053
14	काम न करणा-यांची एकूण लोकसंख्येशी टक्केवारी	57.53	52.46	70.20
15	जिल्ह्याची एकूण लोकसंख्या	3682690	2629896	1052794

आधार - भारताची जनगणना

तक्ता क्रमांक - 2.5

धर्म व वयोगटानुसार लोकसंख्या

जिल्हा - जळगाव.

संदर्भ वर्ष : 1991

अ.क्र.	बाब	एकूण	ग्रामीण	नागरी
(1)	(2)	(3)	(4)	(5)
धर्मानुसार				
1	बौद्ध	115500	83500	32000
2	ख्रिश्चन	3800	400	3400
3	हिंदू	2688700	2032600	656100
4	जैन	22500	9600	12900
5	मुस्लिम	350800	183600	167200
6	शीख	1500	200	1300
7	इतर	4900	3100	1800
	सर्व धर्म (एकूण)	3187700	2313000	874700
वयोगटानुसार (वर्षे)				
1	0 - 6	55027	40298	14729
2	7 - 14	1139122	837318	301804
2	15 - 19	290408	200870	89538
3	20 - 24	273317	190028	83289
4	25 - 29	246609	176428	70181
5	30 - 34	218323	155109	63214
6	35 - 39	197356	140520	56836
7	40 - 49	297668	215490	82178
8	50 - 59	217022	164134	52888
9	60 वर्षावरील	241052	185410	55642
10	वय अनिर्देशित	11730	7360	4370
	सर्व वयोगट (एकूण)	3187634	2312965	874669

आधार - भारताची जनगणना

अ. क्र.	तालुका	ग्रामीण कुटुंबांची एकूण संख्या	दारिद्र्य रेषेखालील ग्रामीण कुटुंबे												दारिद्र्य रेषे खालील एकूण कुटुंबांची संख्या	दारिद्र्य रेषे-खालील कुटुंबांची टक्के वारी)
			अनुसूचित जाती			अनु सूचित जमाती			इतर			एकूण				
			शेतकरी	शेतमजूर	इतर	शेतकरी	शेतमजूर	इतर	शेतकरी	शेतमजूर	इतर	शेतकरी	शेतमजूर	इतर		
(1)	(2)	(3)	(4)	(5)	(6)	(7)	(8)	(9)	(10)	(11)	(12)	(13)	(14)	(15)	(16)	(17)
1	चोपडा	45276	उ.ना.	उ.ना.	2056	उ.ना.	उ.ना.	6618	उ.ना.	उ.ना.	7974	0	0	16648	16648	36.77
2	यावल	48015	उ.ना.	उ.ना.	4286	उ.ना.	उ.ना.	6930	उ.ना.	उ.ना.	7799	0	0	19015	19015	39.60
3	रावेर	51813	उ.ना.	उ.ना.	3958	उ.ना.	उ.ना.	4602	उ.ना.	उ.ना.	9798	0	0	18358	18358	35.43
4	मुक्ताईनगर	36528	उ.ना.	उ.ना.	2845	उ.ना.	उ.ना.	2749	उ.ना.	उ.ना.	9716	0	0	15310	15310	41.91
5	बोदवड	23610	उ.ना.	उ.ना.	2147	उ.ना.	उ.ना.	876	उ.ना.	उ.ना.	4945	0	0	7968	7968	33.75
6	भुसावळ	23610	उ.ना.	उ.ना.	2147	उ.ना.	उ.ना.	876	उ.ना.	उ.ना.	4946	0	0	7969	7969	33.75
7	जळगाव	40356	उ.ना.	उ.ना.	1969	उ.ना.	उ.ना.	3326	उ.ना.	उ.ना.	9588	0	0	14883	14883	36.88
8	एरंडोल	28206	उ.ना.	उ.ना.	1367	उ.ना.	उ.ना.	2868	उ.ना.	उ.ना.	6972	0	0	11207	11207	39.73
9	धरणगाव	28206	उ.ना.	उ.ना.	1366	उ.ना.	उ.ना.	2868	उ.ना.	उ.ना.	6972	0	0	11206	11206	39.73
10	अमळनेर	40803	उ.ना.	उ.ना.	2238	उ.ना.	उ.ना.	4245	उ.ना.	उ.ना.	9811	0	0	16294	16294	39.93
11	पारोळा	31360	उ.ना.	उ.ना.	1337	उ.ना.	उ.ना.	3526	उ.ना.	उ.ना.	6848	0	0	11711	11711	37.34
12	भडगाव	32500	उ.ना.	उ.ना.	2329	उ.ना.	उ.ना.	2990	उ.ना.	उ.ना.	8365	0	0	13684	13684	42.10
13	चाळीसगाव	69995	उ.ना.	उ.ना.	5122	उ.ना.	उ.ना.	6430	उ.ना.	उ.ना.	16420	0	0	27972	27972	39.96
14	पाचोरा	44835	उ.ना.	उ.ना.	2384	उ.ना.	उ.ना.	3475	उ.ना.	उ.ना.	12294	0	0	18153	18153	40.49
15	जामनेर	52787	उ.ना.	उ.ना.	3299	उ.ना.	उ.ना.	2706	उ.ना.	उ.ना.	12767	0	0	18772	18772	35.56
	एकूण	597900	उ.ना.	उ.ना.	38850	उ.ना.	उ.ना.	55085	उ.ना.	उ.ना.	135215	0	0	229150	229150	38.33

तक्ता क्रमांक - 3.1

क्षेत्रवार जिल्हा उत्पन्न व दरडोई जिल्हा उत्पन्न - चालू किंमतीनुसार

जिल्हा - जळगाव.

संदर्भ वर्ष : 2003-04 व 2004-05

(रु हजारात)

अ. क्र.	क्षेत्र	वर्ष 2003-04 *		वर्ष 2004-05 @	
		स्थूल जिल्हा उत्पन्न	निव्वळ जिल्हा उत्पन्न	स्थूल जिल्हा उत्पन्न	निव्वळ जिल्हा उत्पन्न
(1)	(2)	(3)	(4)	(5)	(6)
1.1	कृषी	18277581	17197225	18033062	16967160
1.2	वन संवर्धन	1203992	1187921	1342901	1324977
1.3	मासेमारी	215151	183874	230344	196858
1.4	खाण व दगड खाणकाम	32352	26910	32494	27028
	प्राथमिक क्षेत्र एकूण	19729076	18595930	19638801	18516023
2.1	नोंदणीकृत उद्योग	5847545	4440440	6844821	5197740
2.2	अनोंदणीकृत उद्योग	4238771	3330926	5072699	3986246
2.3	बांधकाम	3558611	3431050	4015885	3871933
2.4	वीज, गॅस व पाणीपुरवठा	1981415	1222677	2229322	1375654
	द्वितीय क्षेत्र एकूण	15626342	12425093	18162727	14431573
3.1	रेल्वे	2090390	1684405	2335378	1902653
3.2	परिवहन, साठवणूक	2913105	2308542	3534537	2801007
3.3	दळणवळण	2383121	1997897	2669389	2144180
3.4	व्यापार व उपाहारगृहे	14765392	14381332	17940225	17473584
3.5	बँका व विमा उद्योग	10401094	9861308	11107853	10519672
3.6	व्यवसाय सेवा	7573151	6489816	8762520	7509046
3.7	सार्वजनिक प्रशासन	3878247	3434544	4446473	3937760
3.8	इतर सेवा	10146222	9737060	11029667	10584879
	तृतीय क्षेत्र एकूण	54150722	49894904	61826042	56872781
	एकूण जिल्हा उत्पन्न	89506140	80915927	99627570	89820377
	दरडोई जिल्हा उत्पन्न(रु)	23811	21526	26322	23731
	एकूण राज्य उत्पन्न	3280524659	2904100248	3718776349	3284514570
	दरडोई राज्य उत्पन्न (रु)	32587	28848	36423	32170
	एकूण जिल्हा उत्पन्नाची राज्य उत्पन्नाशी टक्केवारी	2.73	2.79	2.68	2.73

टिप : 1) * अस्थायी @ प्रारंभिक 2) आकडे पूर्णांकात दिल्याने बेरजा जुळतीलच असे नाही.

आधार - अर्थ व सांख्यिकी संचालनालय, मुंबई

तक्ता क्रमांक - 3.2

क्षेत्रवार जिल्हा उत्पन्न व दरडोई जिल्हा उत्पन्न - स्थिर किंमतीनुसार (1993-94)

जिल्हा - जळगाव.

संदर्भ वर्ष : 2003-04 व 2004-05

(रु हजारात)

अ. क्र.	क्षेत्र	वर्ष 2003-04 *		वर्ष 2004-05 @	
		स्थूल जिल्हा उत्पन्न	निव्वळ जिल्हा उत्पन्न	स्थूल जिल्हा उत्पन्न	निव्वळ जिल्हा उत्पन्न
(1)	(2)	(3)	(4)	(5)	(6)
1.1	कृषी	12065461	11440589	11883825	11268360
1.2	वन संवर्धन	535888	527706	536953	528754
1.3	मासेमारी	116298	99183	102375	87309
1.4	खाण व दगड खाणकाम	13516	11155	13410	11068
प्राथमिक क्षेत्र एकूण		12731163	12078633	12536563	11895491
2.1	नोंदणीकृत उद्योग	3237624	2329203	3630391	2611766
2.2	अनोंदणीकृत उद्योग	2843643	2312804	3118451	2536311
2.3	बांधकाम	1855138	1766099	2082766	1982801
2.4	वीज, गॅस व पाणीपुरवठा	1161755	744965	1347274	863927
द्वितीय क्षेत्र एकूण		9098160	7153071	10178882	7994805
3.1	रेल्वे	1560072	1320863	1642599	1400580
3.2	परिवहन, साठवणूक	1535689	1161012	1695386	1281746
3.3	दळणवळण	3478462	3263786	4280334	3920340
3.4	व्यापार व उपाहारगृहे	8159566	7906312	9339951	9050061
3.5	बँका व विमा उद्योग	5743308	5379088	5895005	5510506
3.6	व्यवसाय सेवा	3236505	2641456	3378306	2757186
3.7	सार्वजनिक प्रशासन	2068500	1823171	2288383	2016975
3.8	इतर सेवा	5191703	4941486	5420792	5159533
तृतीय क्षेत्र एकूण		30973805	28437174	33940756	31096927
एकूण जिल्हा उत्पन्न		52803128	47668878	56656201	50987223
दरडोई जिल्हा उत्पन्न (रुपये)		14047	12681	14969	13471
एकूण राज्य उत्पन्न		1921904687	1687755672	2082532214	1823887020
दरडोई राज्य उत्पन्न (रुपये)		19091	16765	20397	17864
एकूण जिल्हा उत्पन्नाची एकूण राज्य उत्पन्नाशी टक्केवारी		2.75	2.82	2.72	2.80

टिप : 1) * अस्थायी @ प्रारंभिक 2) आकडे पूर्णांकात दिल्याने बेरजा जुळतीलच असे नाही.

आधार - अर्थ व सांख्यिकी संचालनालय, मुंबई

तक्ता क्रमांक - 4.1

निवडक कृषि मालाच्या सरासरी घाऊक किंमती.

जिल्हा - जळगाव

संदर्भ वर्ष :2005-06

अ. क्र.	कृषि मालाचे नांव	कृषि मालाचा वाण	मासिक सरासरी घाऊक किंमती (प्रति क्विंटल मूल्य रुपये)							
			एप्रिल 2005	मे 2005	जून 2005	जुलै 2005	ऑगस्ट 2005	सप्टेंबर 2005	ऑक्टोबर 2005	नोव्हेंबर 2005
(1)	(2)	(3)	(4)	(5)	(6)	(7)	(8)	(9)	(10)	(11)
1	गहू	संकरित	770	741	774	814	787	758	817	871
2	बाजरी	संकरित	615	556	586	673	620	614	562	624
3	हरभरा	संकरित	1920	1740	2107	1851	1714	1737	1835	1842
4	तूर	गावरान	1584	1558	1763	1733	1786	1800	1668	1727
5	उडीद	संकरित	1586	1697	1668	1814	1703	1831	2329	2488
6	गूळ	संकरित	1505	1462	1499	1511	1554	1644	1722	1628
7	ज्वारी	संकरित	518	522	553	505	564	514	471	460
8	मूग	चिनई	1745	2074	1966	1989	2143	2186	2313	2514
9	भुईमूग	एचबी	1793	1510	1651	1707	1690	1668	1580	1793
10	कांदे	संकरित	162	159	204	204	189	200	0	355
11	खुरसणी	गावरान	0	0	0	0	0	0	0	0
12	कापूस	लक्ष्मी 510	1680	1650	1800	0	1738	1850	1933	1924

तक्ता क्रमांक - 4.1

निवडक कृषि मालाच्या सरासरी घाऊक किंमती.

जिल्हा - जळगाव

संदर्भ वर्ष :2005-06

अ. क्र.	कृषि मालाचे नांव	कृषि मालाचा वाण	मासिक सरासरी घाऊक किंमती (प्रति क्विंटल मूल्य रुपये)				वर्षाची सरासरी	मागील वर्षाची सरासरी
			डिसेंबर 2005	जानेवारी 2006	फेब्रुवारी 2006	मार्च 2006		
(1)	(2)	(3)	(12)	(13)	(14)	(15)	(16)	(17)
1	गहू	संकरित	890	923	886	821	821	763
2	बाजरी	संकरित	641	662	611	706	623	585
3	हरभरा	संकरित	2208	1806	1951	1856	1881	1477
4	तूर	गावरान	1586	1616	1635	1731	1682	1671
5	उडीद	संकरित	2571	2867	2566	2698	2152	1481
6	गूळ	संकरित	1555	1497	1475	1484	1545	1485
7	ज्वारी	संकरित	492	500	501	480	507	503
8	मूग	चिनई	2564	2676	2727	2209	2259	1605
9	भुईमूग	एचबी	1804	1723	1558	1665	1679	1554
10	कांदे	संकरित	151	181	163	150	193	186
11	खुरसणी	गावरान	0	0	0	0	0	0
12	कापूस	लक्ष्मी 510	1915	1932	1871	1768	1824	1952

आधार- कृषि उत्पन्न बाजार समित्या, जिल्हा जळगाव.

तक्ता क्रमांक - 4.2

जिल्हा मुख्यालयातील महत्वाच्या वस्तूंच्या मासिक सरासरी किरकोळ किमती

जिल्हा - जळगाव

रूपये

अ.क्र.	वस्तूचे नाव व प्रत	परिमाण	जानेवारी 2005	फेब्रुवारी 2005	मार्च 2005	एप्रिल 2005	मे 2005
(1)	(2)	(3)	(4)	(5)	(6)	(7)	(8)
1	तांदूळ	किलो	18.00	18.00	18.00	18.00	18.00
2	गहू	किलो	10.00	10.00	9.25	9.00	9.00
3	गव्हाचे पीठ	किलो	उना	उना	उना	उना	उना
4	ज्वारी (संकरित)	किलो	5.00	5.00	5.00	5.00	5.00
5	ज्वारी (देशी)	किलो	11.00	11.00	9.00	9.00	9.00
6	बाजरी	किलो	10.00	10.00	8.00	8.00	8.00
7	काबुली चणा (अख्खा)	किलो	28.00	28.00	28.00	21.60	20.00
8	हरभरा डाळ	किलो	21.00	21.00	21.00	21.80	22.13
9	तूरडाळ	किलो	29.00	26.75	26.00	27.60	28.25
10	मूगडाळ	किलो	24.00	27.00	28.00	32.80	34.00
11	उडीदडाळ	किलो	24.00	24.00	24.00	25.60	26.00
12	मसूरडाळ	किलो	24.00	24.00	24.00	24.00	24.00
13	मटकी	किलो	उना	उना	उना	उना	उना
14	पांढरा वाटाणा	किलो	22.00	22.00	22.00	23.60	24.00
15	साबुदाणा	किलो	21.50	22.00	20.50	24.20	26.00
16	शेंगदाणे	किलो	32.00	30.00	30.00	32.40	33.00
17	रवा	किलो	12.00	12.00	12.00	12.00	12.00
18	मैदा	किलो	उना	उना	उना	उना	उना
19	पोहे	किलो	उना	उना	उना	उना	उना
20	साखर	किलो	18.88	18.50	18.50	19.30	19.75
21	गूळ पिवळा	किलो	18.00	18.00	18.00	19.60	20.00
22	गोडेतेल भुईमुगाचे(सुटे)	किलो	53.00	50.00	50.00	50.00	50.00
23	वनस्पती तूप (सुटे)	किलो	52.00	52.00	52.00	50.40	50.00
24	खोबरेल तेल (सुटे)	100ॅम	10.00	10.00	10.00	10.00	10.00
25	म्हशीचे दूध (सुटे)	लीटर	16.00	16.00	16.00	16.00	16.00

तक्ता क्रमांक - 4.2

जिल्हा मुख्यालयातील महत्वाच्या वस्तूंच्या मासिक सरासरी किरकोळ किमती

जिल्हा - जळगाव

रूपये

अ.क्र.	वस्तूचे नाव व प्रत	परिमाण	जून 2005	जुलै 2005	ऑगस्ट 2005	सप्टेंबर 2005
(1)	(2)	(3)	(9)	(10)	(11)	(12)
1	तांदूळ	किलो	18.00	11.20	14.00	14.00
2	गहू	किलो	9.50	10.00	10.00	10.00
3	गव्हाचे पीठ	किलो	उना	उना	उना	उना
4	ज्वारी (संकरित)	किलो	5.00	5.00	5.00	5.00
5	ज्वारी (देशी)	किलो	9.50	10.00	10.00	10.00
6	बाजरी	किलो	9.00	10.00	10.00	10.00
7	काबुली चणा (अख्खा)	किलो	20.00	21.20	22.00	22.00
8	हरभरा डाळ	किलो	23.25	26.40	28.00	28.00
9	तूरडाळ	किलो	30.50	33.20	34.00	34.00
10	मूगडाळ	किलो	35.00	37.20	38.00	37.60
11	उडीदडाळ	किलो	26.00	27.20	28.00	27.60
12	मसूरडाळ	किलो	24.00	24.00	24.00	24.00
13	मटकी	किलो	उना	उना	उना	उना
14	पांढरा वाटाणा	किलो	22.00	21.20	22.00	22.00
15	साबुदाणा	किलो	26.00	24.80	24.00	24.00
16	शेंगदाणे	किलो	33.00	33.60	34.00	34.00
17	रवा	किलो	12.00	12.00	12.00	12.00
18	मैदा	किलो	उना	उना	उना	उना
19	पोहे	किलो	उना	उना	उना	उना
20	साखर	किलो	19.13	19.30	20.00	19.80
21	गूळ पिवळा	किलो	20.00	21.20	22.00	22.40
22	गोडेतेल भुईमुगाचे(सुटे)	किलो	50.50	50.00	50.00	50.00
23	वनस्पती तूप (सुटे)	किलो	48.00	48.00	48.00	48.00
24	खोबरेल तेल (सुटे)	100ग्रॅम	9.60	9.60	9.60	9.84
25	म्हशीचे दूध (सुटे)	लीटर	16.00	16.00	16.00	16.00

तक्ता क्रमांक - 4.2

जिल्हा मुख्यालयातील महत्वाच्या वस्तूंच्या मासिक सरासरी किरकोळ किमती

जिल्हा - जळगाव

रूपये

अ.क्र.	वस्तूचे नाव व प्रत	परिमाण	आक्टोबर 2005	नोव्हेंबर 2005	डिसेंबर 2005	वर्षाची सरासरी	मागील वर्षाची सरासरी
(1)	(2)	(3)	(13)	(14)	(15)	(16)	(17)
1	तांदूळ	किलो	14.00	14.00	14.40	15.80	17.10
2	गहू	किलो	10.00	10.00	10.00	9.73	10.00
3	गव्हाचे पीठ	किलो	उना	उना	उना	उना	13.68
4	ज्वारी (संकरित)	किलो	5.00	5.00	5.00	5.00	4.99
5	ज्वारी (देशी)	किलो	10.00	10.00	10.00	9.88	10.42
6	बाजरी	किलो	9.00	8.00	8.00	9.00	9.62
7	काबुली चणा (अख्खा)	किलो	25.00	28.00	28.00	24.32	30.20
8	हरभरा डाळ	किलो	29.00	30.00	30.00	25.13	23.11
9	तूरडाळ	किलो	34.75	35.75	38.00	31.48	29.87
10	मूगडाळ	किलो	37.75	40.00	40.00	34.28	24.86
11	उडीदडाळ	किलो	33.00	40.00	40.00	28.78	22.13
12	मसूरडाळ	किलो	24.00	24.00	24.00	24.00	23.10
13	मटकी	किलो	उना	उना	उना	उना	22.92
14	पांढरा वाटाणा	किलो	21.00	20.00	20.00	21.82	21.40
15	साबुदाणा	किलो	24.00	24.00	24.00	23.75	22.13
16	शेंगदाणे	किलो	36.00	36.00	34.40	33.20	32.26
17	रवा	किलो	12.00	12.00	12.00	12.00	12.47
18	मैदा	किलो	उना	उना	उना	उना	12.47
19	पोहे	किलो	उना	उना	उना	उना	15.55
20	साखर	किलो	19.75	19.50	19.70	19.34	15.98
21	गूळ पिवळा	किलो	23.50	22.50	22.00	20.60	17.94
22	गोडेतेल भुईमुगाचे(सुटे)	किलो	50.00	50.00	54.00	50.63	55.20
23	वनस्पती तूप (सुटे)	किलो	48.00	48.00	49.20	49.47	50.52
24	खोबरेल तेल (सुटे)	100ग्रॅम	9.50	9.15	9.60	9.74	86.12
25	म्हशीचे दूध (सुटे)	लीटर	16.00	16.00	16.00	16.00	16.00

तक्ता क्रमांक - 4.2

जिल्हा मुख्यालयातील महत्वाच्या वस्तूंच्या मासिक सरासरी किरकोळ किमती

जिल्हा - जळगाव

रूपये

अ.क्र.	वस्तूचे नाव व प्रत	परिमाण	जानेवारी 2005	फेब्रुवारी 2005	मार्च 2005	एप्रिल 2005	मे 2005
(1)	(2)	(3)	(4)	(5)	(6)	(7)	(8)
26	म्हशीचे शुध्द तूप	किलो	160.00	160.00	160.00	161.60	168.00
27	बोकडाचे मांस	किलो	120.00	120.00	112.50	110.00	110.00
28	कोंबडी (ब्रॉयलर) न सोललेली	किलो	80.00	80.00	72.50	70.00	70.00
29	ताजे मासे (स्थानिक)	किलो	80.00	65.00	60.00	60.00	60.00
30	अंडी कोंबडीची (सुधारित)	डझन	28.00	25.00	22.00	20.40	20.00
31	आयोडीनयुक्त मीठ	किलो	8.00	8.00	8.00	9.00	9.25
32	हळद पावडर (सुटी)	100 ग्रॅम	7.00	7.00	7.00	7.00	7.00
33	गरम मसाला पावडर (स्थानिक)	100 ग्रॅम	22.00	22.00	22.00	20.40	20.00
34	बटाटे	किलो	6.00	6.00	6.00	7.40	8.00
35	कांदे	किलो	5.00	5.00	5.00	5.00	5.00
36	लसूण	100 ग्रॅम	3.00	3.00	3.00	2.60	2.50
37	केळी (जळगाव)	डझन	6.00	6.00	6.00	6.00	6.00
38	सफरचंद	किलो	40.00	40.00	45.00	50.00	55.00
39	चहापत्ती	किलो	140.00	140.00	140.00	140.00	143.00
40	रॉकेल (खु.बा.)	लीटर	15.00	15.00	15.00	15.00	15.00
41	रॉकेल (स्व.धा.दु.)	लीटर	उना	उना	उना	उना	उना
42	पेट्रोल	लीटर	41.75	41.75	41.75	43.09	43.99
43	काडेपेटी	1 नग	0.50	0.50	0.50	0.50	0.50
44	धुण्याचा साबण	250ग्रॅम	उना	उना	उना	उना	उना
45	प्रसाधन साबण	1 वडी	12.00	12.00	12.00	12.00	12.00
46	ब्रेड (स्थानिक)	400 ग्रॅम	10.00	10.00	10.00	10.00	10.00
47	गॅस सिलिंडर (स्वयंपाकाचा)	प्रत्येकी	291.00	291.00	291.00	297.60	302.00
48	टाल्कम पावडर (पॉन्डस/तत्सम)	100 ग्रॅम	28.00	28.00	28.00	28.00	28.00
49	टुथ पेस्ट (कोलगेट साधी/ तत्सम)	100 ग्रॅम	25.00	25.00	25.00	25.00	25.00
50	सोने (स्टॅण्डर्ड)	10 ग्रॅम	उना	उना	उना	उना	उना
51	चांदी	10 ग्रॅम	उना	उना	उना	उना	उना

तक्ता क्रमांक - 4.2

जिल्हा मुख्यालयातील महत्वाच्या वस्तूंच्या मासिक सरासरी किरकोळ किमती

जिल्हा - जळगाव

रूपये

अ.क्र.	वस्तूचे नाव व प्रत	परिमाण	जून 2005	जुलै 2005	ऑगस्ट 2005	सप्टेंबर 2005
(1)	(2)	(3)	(9)	(10)	(11)	(12)
26	म्हशीचे शुध्द तूप	किलो	168.00	168.00	168.00	167.20
27	बोकडाचे मांस	किलो	110.00	110.00	110.00	110.00
28	कोंबडी (ब्रॉयलर) न सोललेली	किलो	70.00	70.00	70.00	70.00
29	ताजे मासे (स्थानिक)	किलो	60.00	60.00	60.00	60.00
30	अंडी कोंबडीची (सुधारित)	डझन	20.00	20.00	20.00	20.00
31	आयोडीनयुक्त मीठ	किलो	9.25	9.25	9.25	9.25
32	हळद पावडर (सुटी)	100 ग्रॅम	7.00	7.00	7.00	6.40
33	गरम मसाला पावडर (स्थानिक)	100 ग्रॅम	20.00	20.00	20.00	20.00
34	बटाटे	किलो	8.00	8.00	8.00	8.00
35	कांदे	किलो	5.00	5.00	5.00	14.40
36	लसूण	100 ग्रॅम	2.50	2.70	3.00	6.00
37	केळी (जळगाव)	डझन	6.00	6.00	7.50	6.80
38	सफरचंद	किलो	80.00	80.00	55.00	35.00
39	चहापत्ती	किलो	144.00	144.00	144.00	141.60
40	रॉकेल (खु.बा.)	लीटर	15.00	15.00	15.00	15.00
41	रॉकेल (स्व.धा.दु.)	लीटर	उना	उना	उना	उना
42	पेट्रोल	लीटर	43.99	47.92	45.39	47.09
43	काडेपेटी	1 नग	0.50	0.50	0.50	0.50
44	धुण्याचा साबण	250ग्रॅम	उना	उना	उना	उना
45	प्रसाधन साबण	1 वडी	12.00	12.00	12.00	12.60
46	ब्रेड (स्थानिक)	400 ग्रॅम	10.00	10.00	10.00	10.00
47	गॅस सिलिंडर (स्वयंपाकाचा)	प्रत्येकी	302.00	302.00	303.00	303.00
48	टाल्कम पावडर (पॉन्डस/तत्सम)	100 ग्रॅम	28.00	28.00	28.00	28.00
49	दुध पेस्ट (कोलगेट साधी/ तत्सम)	100 ग्रॅम	25.00	25.00	25.00	25.00
50	सोने (स्टॅण्डर्ड)	10 ग्रॅम	उना	उना	उना	उना
51	चांदी	10 ग्रॅम	उना	उना	उना	उना

तक्ता क्रमांक - 4.2

जिल्हा मुख्यालयातील महत्वाच्या वस्तूंच्या मासिक सरासरी किरकोळ किमती

जिल्हा - जळगाव

रूपये

अ.क्र.	वस्तूचे नाव व प्रत	परिमाण	आक्टोबर 2005	नोव्हेंबर 2005	डिसेंबर 2005	वर्षाची सरासरी	मागील वर्षाची सरासरी
(1)	(2)	(3)	(13)	(14)	(15)	(16)	(17)
26	म्हशीचे शुध्द तूप	किलो	164.00	164.00	164.00	164.40	160.00
27	बोकडाचे मांस	किलो	110.00	110.00	112.00	112.04	103.33
28	कोंबडी (ब्रॉयलर) न सोललेली	किलो	70.00	70.00	71.00	71.96	61.67
29	ताजे मासे (स्थानिक)	किलो	60.00	60.00	62.00	62.25	60.83
30	अंडी कोंबडीची (सुधारित)	डझन	20.00	20.00	20.80	21.35	21.50
31	आयोडीनयुक्त मीठ	किलो	9.25	9.25	9.25	8.92	7.45
32	हळद पावडर (सुटी)	100 ग्रॅम	6.00	6.00	6.00	6.70	6.37
33	गरम मसाला पावडर (स्थानिक)	100 ग्रॅम	20.00	20.00	20.00	20.53	21.43
34	बटाटे	किलो	8.00	12.50	13.20	8.26	7.53
35	कांदे	किलो	18.00	18.00	14.00	8.70	6.86
36	लसूण	100 ग्रॅम	6.00	6.00	6.00	3.86	4.02
37	केळी (जळगाव)	डझन	7.25	9.00	8.00	6.71	7.79
38	सफरचंद	किलो	31.25	35.00	36.00	48.52	43.65
39	चहापत्ती	किलो	140.00	140.00	140.00	141.38	143.03
40	रॉकेल (खु.बा.)	लीटर	15.00	15.00	15.00	15.00	15.00
41	रॉकेल (स्व.धा.दु.)	लीटर	उना	उना	उना	उना	उना
42	पेट्रोल	लीटर	47.73	47.73	47.73	44.99	39.58
43	काडेपेटी	1 नग	0.50	0.50	0.50	0.50	0.50
44	धुण्याचा साबण	250ग्रॅम	उना	उना	उना	उना	12.00
45	प्रसाधन साबण	1 वडी	13.00	13.00	13.00	12.30	12.00
46	ब्रेड (स्थानिक)	400 ग्रॅम	10.00	10.00	10.00	10.00	10.00
47	गॅस सिलिंडर (स्वयंपाकाचा)	प्रत्येकी	303.00	303.00	303.00	299.30	265.13
48	टाल्कम पावडर (पॉन्डस/तत्सम)	100 ग्रॅम	28.00	28.00	28.00	28.00	28.00
49	दुध पेस्ट (कोलगेट साधी/ तत्सम)	100 ग्रॅम	25.00	25.00	25.00	25.00	25.00
50	सोने (स्टॅण्डर्ड)	10 ग्रॅम	उना	उना	उना	उना	उना
51	चांदी	10 ग्रॅम	उना	उना	उना	उना	उना

टिप : क्र. 3, 13, 18, 19, 41, 44, 50, 51 या वस्तूंचे किंमतींचा अर्थ व सांख्यिकी संचालनालय म.शा. मुंबई या कार्यालयाचे सुधारित नागरी भावसंकलन प्रपत्रामध्ये समावेश करण्यात आलेला नाही.

आधार - जिल्हा सांख्यिकी कार्यालय, जळगाव

तक्ता क्रमांक - 4.3

ग्राहक किंमतीचे निर्देशांक (पायाभूत वर्ष : 1982=100)

जिल्हा :- जळगाव

केंद्र

संदर्भ - 2005-06

अ. क्र.	महिना/ वर्ष	अन्नगट	पान,सुपारी तंबाखू इ.	इंधन व दिवाबत्ती	घरबांधणी	कापड, बिछाने व पादत्राणे	संकीर्ण	सर्वसाधारण निर्देशांक
1	2	4	5	6	7	8	9	10
1	एप्रिल -05	529	836	506	360	312	662	518
2	मे -05	531	836	506	360	312	662	520
3	जून-05	532	836	507	360	314	661	520
4	जुलै-05	540	836	518	361	313	661	526
5	ऑगस्ट-05	548	836	518	361	313	661	530
6	सप्टेंबर-05	551	836	500	361	313	661	531
7	ऑक्टोबर-05	554	836	491	361	313	661	532
8	नोव्हेंबर-05	558	836	498	361	313	658	534
9	डिसेंबर-05	565	836	505	361	313	658	538
10	जानेवारी-06	555	836	524	378	313	658	535
11	फेब्रुवारी-06	561	843	524	378	313	658	539
12	मार्च-06	563	845	531	378	314	664	541
वार्षिक सरासरी		548.92	837.33	510.67	365.00	313.00	660.42	530.33

आधार:- कामगार आयुक्त यांचे कार्यालय,मुंबई

तक्ता क्रमांक - 4.4
किंमतीचे महत्वाचे निर्देशांक

जिल्हा :- जळगाव

संदर्भ - 2005-06

अ. क्र.	महिना / वर्ष	अखिल भारतीय घाऊक किंमत निर्देशांक (पायाभूत वर्ष 1993-94)	ग्राहक किंमत निर्देशांक							
			औद्योगिक कामगारांसाठी (पायाभूत वर्ष 1982)		महाराष्ट्र (पायाभूत वर्ष 2003)		शेतमजुरांसाठी (पायाभूत वर्ष 1986-87)		शहरी अश्रमिक कर्मचा-यांसाठी (पायाभूत वर्ष 1984-85)	
			जळगाव	अखिल भारत	ग्रामीण	नागरी	महाराष्ट्र	अखिल भारत	मुंबई	अखिल भारत
(1)	(2)	(3)	(4)	(5)	(6)	(7)	(8)	(9)	(10)	(11)
1	एप्रिल -05	191.60	516	529	105.06	105.52	348	341	439	443
2	मे -05	192.10	520	527	105.59	106.23	351	343	441	445
3	जून-05	193.20	520	529	107.11	106.97	353	345	442	448
4	जुलै-05	194.60	526	538	107.70	107.73	362	350	448	455
5	ऑगस्ट-05	195.30	530	540	108.47	108.45	366	352	450	456
6	सप्टेंबर-05	197.20	531	542	108.79	108.56	365	354	450	458
7	ऑक्टोबर-05	197.80	532	548	109.01	109.03	368	356	453	460
8	नोव्हेंबर-05	198.20	उना	553	108.42	109.24	368	360	455	463
9	डिसेंबर-05	197.20	उना	550	108.21	108.05	367	358	454	461
10	जानेवारी-06	196.30	535	551	107.32	107.32	363	357	453	462
11	फेब्रुवारी-06	196.40	539	551	106.86	107.22	364	357	454	461
12	मार्च-06	196.80	541	551	107.17	107.35	363	358	455	463

आधार:-1) केंद्रीय सांख्यिकीय संघटना, नवी दिल्ली.

2) आर्थिक सल्लागार, उद्योग मंत्रालय, भारत सरकार, नवी दिल्ली.

3) श्रम केंद्र, भारत सरकार, सिमला

4) कामगार आयुक्त यांचे कार्यालय, मुंबई

5) अर्थ व सांख्यिकी संचालनालय, मुंबई

तक्ता क्रमांक - 5.1
गोळा केलेला जमीन महसूल

अ. क्र.	तालुका	जमीन महसुलाची एकूण चालू मागणी	जमीन महसुलाची थकबाकी	एकूण मागणी	सूट	निलंबित वसुलीची रक्कम	वसुली पात्र रक्कम {5-(6+7)}	प्रत्यक्ष वसुली	खातेदारांची संख्या
(1)	(2)	(3)	(4)	(5)	(6)	(7)	(8)	(9)	(10)
1	चोपडा	255	0	255	0	0	255	255	40672
2	यावल	195	0	195	0	0	195	195	30021
3	रावेर	252	0	252	0	0	252	252	35643
4	मुक्ताईनगर	105	0	105	0	0	105	105	19054
5	बोदवड	68	0	68	0	0	68	68	14139
6	भुसावळ	74	0	74	0	0	74	74	54414
7	जळगाव	2637	0	2637	0	0	2637	2637	136330
8	एरंडोल	417	0	417	0	0	417	417	26399
9	धरणगाव	100	0	100	0	0	100	100	34979
10	अमळनेर	300	0	300	0	0	300	300	46472
11	पारोळा	103	0	103	0	0	103	103	34652
12	भडगाव	304	0	304	0	0	304	304	34062
13	चाळीसगाव	202	0	202	0	0	202	202	68234
14	पाचोरा	250	0	250	0	0	250	250	40467
15	जामनेर	295	0	295	0	0	295	295	60518
जिल्हा एकूण		5557	0	5557	0	0	5557	5557	676056

आधार - जिल्हाधिकारी कार्यालय, जळगाव

तक्ता क्रमांक - 5.2

स्थानिक स्वराज्य संस्थांचे उत्पन्न व खर्च

जिल्हा :- जळगाव.

संदर्भ वर्ष-2005-06

(रूपये लाखात)

अ. क्र.	बाब	ग्राम-पंचायत	जिल्हा परिषद	महानगर पालिका	नगर परिषदा	कटक मंडळ
(1)	(2)	(2)	(4)	(5)	(6)	(7)
	स्थानिक स्वराज्य संस्थांची संख्या	1152	1	1	13	0
अ)	जमा					
1	सुरूवातीची शिल्लक	770.76	983.73	723.22	881.88	0
2	चालू वर्षातील जमा					
	2.1 शासकीय अनुदाने व वर्गणी	1327.02	284.00	2177.48	4910.05	0
	2.2 सव प्रकारचे कर	2896.93	8.85	3795.73	2230.73	0
	2.3 इतर जमा	6.96	481.55	1864.06	1623.30	0
	2.4 एकूण (बाब 2.1 ते 2.3)	4230.91	774.40	7837.27	8764.08	0
	एकूण प्राप्ती (सुरूवातीची शिल्लक मिळून)	5001.67	1758.13	8560.49	9645.96	0
ब)	खर्च					
3	चालू वर्षातील खर्च					
	3.1 सामान्य प्रशासन	955.02	329.41	466.10	1155.78	0
	3.2 शिक्षण	28.80	16.80	528.40	901.61	0
	3.3 सार्वजनिक आरोग्य	1737.01	50.75	1776.82	2705.97	0
	3.4 इतर	1385.43	465.40	5200.32	3924.52	0
	एकूण (3.1 ते 3.4)	4106.26	862.36	7971.64	8687.88	0
4	अखेरची शिल्लक	895.41	895.77	588.85	958.07	0
		5001.67	1758.13	8560.49	9645.95	0

आधार :- 1) जिल्हा परिषद, जळगाव 2) ग्रामपंचायत विभाग, जिल्हा परिषद, जळगाव.

3) महानगरपालिका / नगरपरिषदा, जळगाव.

जिल्हा: - जळगाव.

संदर्भ वर्ष-2005-06

अ. क्र.	तालुका	बँकांची कार्यालये असलेली गावे व शहरे	वर्गीकृत बँका (संख्या)	वर्गीकृत बँकांची शाखा कार्यालये	वर्गीकृत बँकांच्या ठेवी (लाख रुपये)
(1)	(2)	(2)	(4)	(5)	(6)
1	चोपडा	7	5	10	4835
2	यावल	8	5	9	6940
3	रावेर	9	5	12	8407
4	मुक्ताईनगर	6	4	8	2504
5	बोदवड	3	3	3	621
6	भुसावळ	7	11	18	32168
7	जळगाव	9	21	42	83093
8	एरंडोल	6	4	7	2446
9	धरणगाव	8	4	8	2548
10	अमळनेर	7	7	13	8990
11	पारोळा	4	2	5	2195
12	भडगाव	6	3	7	3047
13	चाळीसगाव	12	6	18	15684
14	पाचोरा	9	5	12	6019
15	जामनेर	11	5	14	10318
जिल्हा एकूण		112	90	186	189815

आधार :- जिल्हा अग्रणी बँक, (सेंट्रल बँक ऑफ इंडीया, क्षेत्रिय कार्यालय जळगाव)

तक्ता क्रमांक - 5.2
अल्पबचत कार्यक्रमाची प्रगती

जिल्हा

संदर्भ वर्ष-2004-05 व 2005-06

(रुपये लाखात)

अ.क्र.	योजनेचे नाव	2005-06 अखेर अल्पबचत खातेदारांची संख्या	2004-05 मधील अल्पबचत खात्यांतील गुंतवणूक		सन 2005-06 मधील अल्पबचत खात्यांतील गुंतवणूक	
			ढोबळ	निव्वळ	ढोबळ	निव्वळ
(1)	(2)	(2)	(4)	(5)	(6)	(7)
1	टपाल बचत खाते	0	3421.95	31.35	3851.02	25.82
2	पुनरावर्ती ठेवी	100235	8038.15	2069.34	8638.06	1824.49
3	समयबध्द ठेवी	0	1438.15	727.59	1587.32	318.69
4	सार्वजनिक भविष्य निर्वाह निधी					
	4.1 स्टेट बँक	0	4736.96	5164.44	6342.45	5196.00
	4.2 बँक ऑफ महाराष्ट्र	0	0.00	0.00	0.00	0.00
	4.3 टपाल खाते	4008	500.94	650.80	647.64	809.77
	4.4 इतर बँका	0	0.00	0.00	0.00	0.00
5	राष्ट्रीय बचत प्रमाणपत्रे	0	2400.76	426.41	2401.04	137.32
6	इंदिरा विकास पत्रे	0	0.00	1137.35	0.00	712.34
7	किसान विकास पत्रे	0	2600.44	801.81	4044.34	565.83
8	मासिक प्राप्ती योजना	0	8942.66	7734.44	9944.76	7713.26
9	राष्ट्रीय बचत योजना-87	0	0.00	-36.18	0.00	-40.10
10	राष्ट्रीय बचत योजना-92	0	0.00	-12.93	0.00	-14.00
11	इतर सर्व योजना	0	661.72	661.72	1245.40	1243.90
जिल्हा एकूण		104243	32741.73	19356.14	38702.03	18493.32

आधार :- सहायक संचालक (अल्पबचत), जिल्हाधिकारी कार्यालय, जळगाव

तक्ता
स्थानि

तक्ता क्रमांक 5.5
आयुर्विमा विषयक आकडेवारी

जिल्हा: जळगाव

संदर्भ वर्ष-2005-06

अ. क्र.	बाब	परिमाण	तपशील
(1)	(2)	(2)	(4)
1	आयुर्विमा महामंडळाच्या जिल्हयातील शाखा	संख्या	7
2	चालू विमा पॉलिसीज् (मार्च 2006 अखेर)	संख्या	535772
3	मार्च अखेर व्यपगत विमा पॉलिसीज्	संख्या	237000
4	नवीन व्यवसाय (2005-06)		
	4.1 उतरविलेली विमापत्रे	संख्या	100747
	4.2 विमा रक्कम	(रु लाख)	98131
	4.3 विम्याचा प्रथम हप्ता रक्कम	(रु लाख)	4000.64
5	जिल्हयातील विमा प्रतिनिधीची संख्या		
	5.1 एकूण विमा प्रतिनिधी	संख्या	3232
	5.2 एकूण पैकी ग्रामीण विमा प्रतिनिधी	संख्या	971
	5.3 एकूण पैकी महिला विमा प्रतिनिधी	संख्या	799
	5.4 एकूण महिला प्रतिनिधीपैकी ग्रामीण महिला प्रतिनिधी	संख्या	192

आधार : विभागीय व्यवस्थापक , भारतीय जिवन विमा निमग लि. मंडल कार्यालय. नाशिक, जि नाशिक

तक्ता क्रमांक - 6.1

जमिनीचा वापर

संदर्भ वर्ष : 1999-2000

(क्षेत्र : हेक्टर)

जिल्हा - जळगाव

अ. क्र.	तालुका	एकूण भौगोलिक क्षेत्र	जंगल व्याप्त क्षेत्र	शेतीला उपलब्ध नसलेले क्षेत्र			पडीत जमिनीव्यतिरिक्त लागवड न झालेली एकूण जमीन
				बिगर शेती वापराखालील जमीन	पडीत/ लागवडी लायक नसलेली जमीन	एकूण '(5+6)	
(1)	(2)	(3)	(4)	(5)	(6)	(7)	(8)
1	चोपडा	95436	13151	2878	2210	5088	7776
2	यावल	95438	30118	1578	2707	4285	2114
3	रावेर	93570	25000	1412	2724	4136	5997
4	मुक्ताईनगर	64611	12150	2258	9167	11425	8300
5	बोदवड	35545	4096	1016	758	1774	2199
6	भुसावळ	47470	5213	2977	1064	4041	3469
7	जळगाव	82507	4314	5822	2935	8757	2580
8	एरंडोल	49442	2425	3085	3371	6456	6527
9	धरणगाव	48014	2327	1255	550	1805	380
10	अमळनेर	84415	1905	1220	7841	9061	3693
11	पारोळा	79121	7422	1038	2790	3828	7812
12	भडगाव	48453	7548	951	2185	3136	2315
13	चाळीसगाव	121763	15976	2205	2705	4910	1938
14	पाचोरा	82041	7246	1378	4077	5455	3392
15	जामनेर	136072	16800	389	10053	10442	6866
जिल्हा एकूण		1163898	155691	29462	55137	84599	65358

तक्ता क्रमांक - 6.1

जमिनीचा वापर

संदर्भ वर्ष : 1999-2000

(क्षेत्र : हेक्टर)

जिल्हा - जळगाव

अ. क्र.	तालुका	पडीत जमीन			निव्वळ क्षेत्र (पिका खालील क्षेत्र)	एकापेक्षा अधिक (दुसोटा क्षेत्र) लागवड	लागवडी खालील एकूण क्षेत्र (12+13)	लागवडी-लायक क्षेत्र
		चालू पड	इतर पड	एकूण पड (9+10)				
(1)	(2)	(9)	(10)	(11)	(12)	(13)	(14)	(15)
1	चोपडा	1892	2477	4369	65052	24109	89161	77197
2	यावल	189	713	902	58019	11095	69114	61035
3	रावेर	2802	1830	4632	53805	19415	73220	64434
4	मुक्ताईनगर	1189	994	2183	30553	11847	42400	41036
5	बोदवड	198	400	598	26878	13205	40083	29675
6	भुसावळ	217	357	574	34173	1868	36041	38216
7	जळगाव	988	1133	2121	64735	15117	79852	69436
8	एरंडोल	667	1035	1702	32332	24876	57208	40561
9	धरणगाव	1024	1303	2327	41175	25227	66402	43882
10	अमळनेर	5122	6770	11892	57864	13544	71408	73449
11	पारोळा	2087	3174	5261	54798	13084	67882	67871
12	भडगाव	874	1349	2223	33231	8842	42073	37769
13	चाळीसगाव	14237	5751	19988	78951	3556	82507	100877
14	पाचोरा	5127	5187	10314	55634	4768	60402	69340
15	जामनेर	14328	4736	19064	82900	9982	92882	108830
जिल्हा एकूण		50941	37209	88150	770100	200535	970635	923608

आधार- कृषि आयुक्तालय, पुणे
(33)

तक्ता क्रमांक - 6.2
निरनिराळ्या पिकाखालील क्षेत्र

संदर्भ वर्ष : 1999-2000
(क्षेत्र : हेक्टर)

जिल्हा - जळगाव

अ. क्र.	तालुका	तांदूळ	गहू	खरीप ज्वारी	रब्बी ज्वारी	एकूण ज्वारी	बाजरी	मका
1	2	3	4	5	6	7	8	9
1	चोपडा	114	547	7236	14927	22163	4972	555
2	यावल	339	8999	8359	1265	9624	2146	1171
3	रावेर	39	15499	14685	1236	15921	110	459
4	मुक्ताईनगर	1	1256	6196	0	6196	10	123
5	बोदवड	0	0	13010	0	13010	0	0
6	भुसावळ	0	602	8013	0	8013	124	34
7	जळगाव	332	701	10789	12150	22939	1582	1564
8	एरंडोल	460	8715	11800	4940	16740	4580	820
9	धरणगाव	125	374	6750	11380	18130	1715	678
10	अमळनेर	0	0	3000	14922	17922	0	0
11	पारोळा	117	1249	10440	1170	11610	12700	2260
12	भडगाव	333	843	2111	3170	5281	8986	0
13	चाळीसगाव	0	4000	24165	0	24165	15275	716
14	पाचोरा	0	3935	15610	0	15610	15600	600
15	जामनेर	0	0	2550	0	2550	0	0
जिल्हा एकूण		1860	46720	144714	65160	209874	67800	8980

तक्ता क्रमांक - 6.2
निरनिराळ्या पिकाखालील क्षेत्र

संदर्भ वर्ष : 1999-2000
(क्षेत्र : हेक्टर)

जिल्हा - जळगाव

अ. क्र.	तालुका	वरी	नाचणी	राळा	सावा	भादली	इतर तृण धान्ये	एकूण तृण धान्ये
1	2	10	11	12	13	14	15	16
1	चोपडा	0	0	0	0	0	0	28351
2	यावल	0	0	0	0	0	0	22279
3	रावेर	0	0	16	0	0	0	32044
4	मुक्ताईनगर	0	0	0	0	0	0	7586
5	बोदवड	0	0	0	0	0	0	13010
6	भुसावळ	0	0	0	0	0	6	8779
7	जळगाव	0	0	0	0	0	0	27118
8	एरंडोल	0	95	0	0	0	0	31410
9	धरणगाव	0	0	0	0	0	0	21022
10	अमळनेर	0	0	0	0	0	0	17922
11	पारोळा	0	0	65	0	0	16	28017
12	भडगाव	0	0	0	0	0	0	15443
13	चाळीसगाव	0	0	0	0	0	10	44166
14	पाचोरा	0	0	10	0	0	0	35755
15	जामनेर	0	20	10	0	0	0	2580
जिल्हा एकूण		0	115	101	0	0	32	335482

तक्ता क्रमांक - 6.2
निरनिराळ्या पिकाखालील क्षेत्र

संदर्भ वर्ष : 1999-2000
(क्षेत्र : हेक्टर)

जिल्हा - जळगाव

अ. क्र.	तालुका	हरभरा	तूर	मूग	उडीद	कुळीथ	मठ	वाल	इतर कडधान्ये
1	2	17	18	19	20	21	22	23	24
1	चोपडा	1225	451	5869	4373	0	2	0	68
2	यावल	3536	1886	3027	4893	28	31	0	566
3	रावेर	5142	1950	1053	2274	19	6	0	193
4	मुक्ताईनगर	5849	2191	848	2607	147	76	0	215
5	बोदवड	1047	1764	654	932	152	93	0	104
6	भुसावळ	1635	1579	890	4470	970	30	0	116
7	जळगाव	5139	642	2512	12022	57	17	0	585
8	एरंडोल	5790	2321	3240	2730	0	80	0	441
9	धरणगाव	4110	468	3627	4679	40	22	0	140
10	अमळनेर	7073	1744	5234	3116	0	72	0	0
11	पारोळा	4677	214	2397	2691	306	310	0	384
12	भडगाव	2415	638	684	838	94	132	0	138
13	चाळीसगाव	4561	3041	2316	2107	300	899	0	198
14	पाचोरा	3909	1500	1000	1000	93	600	0	100
15	जामनेर	4672	4496	139	4058	1006	0	0	2611
जिल्हा एकूण		60780	24885	33490	52790	3212	2370	0	5859

तक्ता क्रमांक - 6.2
निरनिराळ्या पिकाखालील क्षेत्र

संदर्भ वर्ष : 1999-2000
(क्षेत्र : हेक्टर)

जिल्हा - जळगाव

अ. क्र.	तालुका	एकूण कडधान्ये	एकूण अन्नधान्ये	ऊस	मिरची	इतर मसाल्याचे पदार्थ
1	2	25	26	27	28	29
1	चोपडा	11988	40339	880	322	21
2	यावल	13967	36246	3171	113	23
3	रावेर	10637	42681	1903	9	99
4	मुक्ताईनगर	11933	19519	0	278	19
5	बोदवड	4746	17756	206	311	6
6	भुसावळ	9690	18469	268	223	32
7	जळगाव	20974	48092	150	74	5
8	एरंडोल	14602	46012	830	130	100
9	धरणगाव	13086	34108	193	150	73
10	अमळनेर	17239	35161	178	1272	142
11	पारोळा	10979	38996	270	949	8
12	भडगाव	4939	20382	834	117	11
13	चाळीसगाव	13422	57588	3345	195	30
14	पाचोरा	8202	43957	256	100	10
15	जामनेर	16982	19562	30	322	21
जिल्हा एकूण		183386	518868	12514	4565	600

तक्ता क्रमांक - 6.2
निरनिराळ्या पिकाखालील क्षेत्र

संदर्भ वर्ष : 1999-2000
(क्षेत्र : हेक्टर)

जिल्हा - जळगाव

अ. क्र.	तालुका	एकूण मसाल्याचे पदार्थ	आंबा	काजू	इतर फळे	भाजी पाला	कांदे	टोमॅटो
1	2	30	31	32	33	34	35	36
1	चोपडा	343	0	0	3888	153	361	0
2	यावल	136	0	0	5631	347	202	113
3	रावेर	108	0	0	12482	54	4	0
4	मुक्ताईनगर	297	0	0	4381	102	0	0
5	बोदवड	317	0	0	482	157	0	2
6	भुसावळ	255	0	0	1428	183	98	324
7	जळगाव	79	1	0	1940	75	15	15
8	एरंडोल	230	0	0	650	190	40	195
9	धरणगाव	223	0	0	496	70	0	0
10	अमळनेर	1414	0	0	20	61	0	0
11	पारोळा	957	0	0	372	412	90	72
12	भडगाव	128	15	0	3038	703	1900	1
13	चाळीसगाव	225	0	0	1432	159	0	0
14	पाचोरा	110	0	0	815	100	0	0
15	जामनेर	343	0	0	2208	230	26	131
जिल्हा एकूण		5165	16	0	39263	2996	2736	853

तक्ता क्रमांक - 6.2
निरनिराळ्या पिकाखालील क्षेत्र

संदर्भ वर्ष : 1999-2000
(क्षेत्र : हेक्टर)

जिल्हा - जळगाव

अ. क्र.	तालुका	एकूण भाजी पाला	संकीर्ण खाद्य पिके	एकूण खाद्य पिके	कापूस	अंबाडी	इतर तंतू पिके
1	2	37	38	39	40	41	42
1	चोपडा	514	3888	45964	36389	40	1
2	यावल	662	5631	45846	19969	35	4
3	रावेर	58	12482	57232	13653	0	2
4	मुक्ताईनगर	102	4381	24299	17020	0	1
5	बोदवड	159	482	18920	19759	0	0
6	भुसावळ	605	1428	21025	12978	0	3
7	जळगाव	105	1941	50367	26532	0	0
8	एरंडोल	425	650	48147	2691	30	6
9	धरणगाव	70	496	35090	27638	5	0
10	अमळनेर	61	20	36834	26779	35	3
11	पारोळा	574	372	41169	22557	20	0
12	भडगाव	2604	3053	27001	13898	0	0
13	चाळीसगाव	159	1432	62749	15586	10	0
14	पाचोरा	100	815	45238	12570	10	0
15	जामनेर	387	2208	22530	64555	0	0
जिल्हा एकूण		6585	39279	582411	332574	185	20

तक्ता क्रमांक - 6.2
निरनिराळ्या पिकाखालील क्षेत्र

संदर्भ वर्ष : 1999-2000

(क्षेत्र : हेक्टर)

जिल्हा - जळगाव

अ. क्र.	तालुका	एकूण तंतू पिके	भुईमूग	तीळ	नारळ	सूर्यफूल	जवस
1	2	43	44	45	46	47	48
1	चोपडा	36430	1358	2722	0	1938	0
2	यावल	20008	1941	378	0	170	0
3	रावेर	13655	1410	291	0	49	0
4	मुक्ताईनगर	17021	421	499	0	0	0
5	बोदवड	19759	139	666	0	0	0
6	भुसावळ	12981	614	844	0	14	0
7	जळगाव	26532	246	1512	0	121	0
8	एरंडोल	2727	2030	850	0	50	0
9	धरणगाव	27643	113	3240	0	0	0
10	अमळनेर	26817	1510	5966	0	0	0
11	पारोळा	22577	1896	1731	0	0	0
12	भडगाव	13898	209	695	0	0	0
13	चाळीसगाव	15596	3102	568	0	0	0
14	पाचोरा	12580	2216	200	0	0	0
15	जामनेर	64555	510	4417	0	286	0
जिल्हा एकूण		332779	17715	24579	0	2628	0

तक्ता क्रमांक - 6.2
निरनिराळ्या पिकाखालील क्षेत्र

संदर्भ वर्ष : 1999-2000
(क्षेत्र : हेक्टर)

जिल्हा - जळगाव

अ. क्र.	तालुका	कारळे	इतर गळीत धान्ये	एकूण गळीत धान्ये	इतर औषधी व मादक पदार्थ	आयुर्वेदिक व मादक पदार्थाची पिके	एकूण औषधी व मादक पदार्थ
1	2	49	50	51	52	53	54
1	चोपडा	0	684	6702	0	0	0
2	यावल	0	771	3260	0	0	0
3	रावेर	0	185	1935	0	0	0
4	मुक्ताईनगर	0	60	980	0	0	0
5	बोदवड	0	4	809	0	0	0
6	भुसावळ	0	150	1622	0	3	3
7	जळगाव	0	262	2141	0	0	0
8	एरंडोल	0	1045	3975	1	7	8
9	धरणगाव	0	36	3389	3	12	15
10	अमळनेर	0	59	7535	0	0	0
11	पारोळा	0	429	4056	0	0	0
12	भडगाव	0	110	1014	0	0	0
13	चाळीसगाव	0	48	3718	0	0	0
14	पाचोरा	0	70	2486	0	0	0
15	जामनेर	0	478	5691	0	11	11
जिल्हा एकूण		0	4391	49313	4	33	37

तक्ता क्रमांक - 6.2
निरनिराळ्या पिकाखालील क्षेत्र

संदर्भ वर्ष : 1999-2000
(क्षेत्र : हेक्टर)

जिल्हा - जळगाव

अ. क्र.	तालुका	एकूण चारा पिके	संकीर्ण अखाद्य पिके	एकूण अखाद्य पिके	लागवडी खालील एकूण क्षेत्र	दुसोटा क्षेत्र	लागवडी खालील निव्वळ क्षेत्र
1	2	55	56	57	58	59	60
1	चोपडा	10	55	43197	89161	24109	65052
2	यावल	0	0	23268	69114	11095	58019
3	रावेर	353	45	15988	73220	19415	53805
4	मुक्ताईनगर	50	50	18101	42400	11847	30553
5	बोदवड	465	130	21163	40083	13205	26878
6	भुसावळ	350	60	15016	36041	1868	34173
7	जळगाव	512	300	29485	79852	15117	64735
8	एरंडोल	2251	100	9061	57208	24876	32332
9	धरणगाव	45	220	31312	66402	25227	41175
10	अमळनेर	142	80	34574	71408	13544	57864
11	पारोळा	40	40	26713	67882	13084	54798
12	भडगाव	50	110	15072	42073	8842	33231
13	चाळीसगाव	324	120	19758	82507	3556	78951
14	पाचोरा	8	90	15164	60402	4768	55634
15	जामनेर	25	70	70352	92882	9982	82900
जिल्हा एकूण		4625	1470	388224	970635	200535	770100

आधार- कृषी आयुक्तालय, पुणे
(42)

तक्ता क्रमांक - 6.3

मुख्य पिकांचे दर हेक्टरी अंदाजित उत्पादन

जिल्हा - जळगाव.

संदर्भ वर्ष : 2005-06

1] प्रति हेक्टरी उत्पादन - किलो मध्ये

2] एकूण उत्पादन -- "00" मे. टन मध्ये

अ. क्र.	पिकाचे नाव	प्रति हेक्टरी उत्पादन	एकूण उत्पादन	अ. क्र.	पिकाचे नाव	प्रति हेक्टर उत्पादन	एकूण उत्पादन
(1)	(2)	(3)	(4)	(1)	(2)	(3)	(4)
1	तांदूळ	1382	3	17	जवस	0	0
2	गहू	1846	668	18	भुईमूग	823	31
3	ज्वारी	1722	3057	19	मोहरी	0	0
4	बाजरी	737	443	20	तीळ	336	91
5	बाली	0	0	21	एरंडी	0	0
6	मका	2873	946	22	ऊस	65	10990
7	नाचणी	0	0	23	नारळ	0	0
8	इतर तृण धान्ये	558	4	24	कापूस	261	6042
9	एकूण तृण धान्ये	1752	5121	25	ताग	0	0
10	हरभरा	866	413	26	मेस्ता[अंबाडी]	269	1
11	तूर	697	204	27	तंबाखू	0	0
12	उडीद	409	251	28	औषधी पदार्थ	0	0
13	मूग	421	159	29	सुंठ [आले]	981	1
14	मसूर	0	0	30	मिरची [लाल]	1120	48
15	इतर कडधान्ये	307	10	31	हळद	0	0
16	एकूण कडधान्ये	670	1037	32	बटाटे	4189	70
16 अ	एकूण धान्ये (9+16)	X	6159				

टीप - 1) उसाचे उत्पादन ट्रेस्ड केनच्या स्वरूपात आहे. 2) बाब 26 मेस्ता: 1 गासडी =180 कि.ग्रॅ

3) कापसाचे उत्पादन "00" गाठीच्या स्वरूपात आहे. 1 गासडी =170 कि.ग्रॅ.

4) उत्पादन अत्यल्प असल्यासे निरंक द्यावे.

आधार - कृषी आयुक्तालय, पुणे.

तक्ता क्रमांक - 6.4

निवडक केंद्रातील पर्जन्य दिवसांची संख्या व एकूण पर्जन्य

जिल्हा - जळगाव

संदर्भ वर्ष : 2005

(पर्जन्य - मि.मी.)

अ. क्र.	तालुका / केंद्र	सरासरी		वर्ष 2005 मधील		सरासरीच्या तुलनेत वर्षातील पर्जन्याची टक्केवारी
		पर्जन्य दिवस (संख्या)	पर्जन्य	पर्जन्य दिवसांची संख्या	पर्जन्य	
(1)	(2)	(3)	(4)	(5)	(6)	(8)
1	चोपडा	45	718.70	45	430.00	59.83
2	यावल	58	731.70	58	580.00	79.27
3	रावेर	44	708.20	44	428.00	60.43
4	मुक्ताईनगर	46	664.10	46	468.00	70.47
5	बोदवड	43	708.50	43	472.20	66.65
6	भुसावळ	64	708.50	64	541.70	76.46
7	जळगाव	48	725.10	48	491.32	67.76
8	एरंडोल	55	660.40	55	505.00	76.47
9	धरणगाव	48	660.40	48	572.00	86.61
10	अमळनेर	46	621.80	46	403.20	64.84
11	पारोळा	44	654.20	44	532.20	81.35
12	भडगाव	55	710.30	55	605.70	85.27
13	चाळीसगाव	55	707.30	55	359.00	50.76
14	पाचोरा	47	793.20	47	567.90	71.60
15	जामनेर	44	763.40	44	599.60	78.54

तक्ता क्रमांक - 6.5

विविध साधनांखालील ओलिताचे क्षेत्र

जिल्हा - जळगाव.

संदर्भ वर्ष : (1999-2000)

(क्षेत्र - हेक्टर)

अ. क्र.	तालुका	ओलिताखालील क्षेत्र		ओलिता खालील निव्वळ क्षेत्र(3+4)	ओलिता खालील स्थूल क्षेत्र	एकूण लागवडी खालील स्थूल क्षेत्र	ओलिता खालील स्थूल क्षेत्राची लागवडीखालील स्थूल क्षेत्राशी टक्केवारी
		पृष्ठ-भागीय	विहिरी				
(1)	(2)	(3)	(4)	(5)	(6)	(7)	(8)
1	चोपडा	508	14772	15280	16816	89161	18.86
2	यावल	264	15168	15432	17419	69114	25.20
3	रावेर	685	29645	30330	33095	73220	45.20
4	मुक्ताईनगर	447	5804	6251	8201	42400	19.34
5	बोदवड	238	2901	3139	3455	40083	8.62
6	भुसावळ	313	3032	3345	4120	36041	11.43
7	जळगाव	476	8835	9311	10369	79852	12.99
8	एरंडोल	518	18816	19334	20146	57208	35.22
9	धरणगाव	507	4876	5383	5993	66402	9.03
10	अमळनेर	601	6652	7253	8211	71408	11.50
11	पारोळा	441	6372	6813	7347	67882	10.82
12	भडगाव	904	9247	10151	10703	42073	25.44
13	चाळीसगाव	572	15216	15788	18047	82507	21.87
14	पाचोरा	253	2208	2461	2726	60402	4.51
15	जामनेर	463	5064	5527	6103	92882	6.57
एकूण		7190	148608	155798	172751	970635	17.80

आधार - कृषी आयुक्तालय, पुणे.

तक्ता क्रमांक - 6.6

निरनिराळ्या पिकाखालील ओलिताचे क्षेत्र

संदर्भ वर्ष : 1999-2000

जिल्हा - जळगाव

(क्षेत्र : हेक्टर)

अ. क्र.	तालुका	तांदूळ	गहू	खरीप ज्वारी	रब्बी ज्वारी	एकूण ज्वारी	बाजरी
(1)	(2)	(4)	(5)	(6)	(7)	(8)	(9)
1	चोपडा	15	547	0	2067	2067	0
2	यावल	60	4999	0	265	265	0
3	रावेर	0	12499	0	236	236	0
4	मुक्ताईनगर	9	1000	0	0	0	0
5	बोदवड	0	0	0	0	0	0
6	भुसावळ	0	400	0	0	0	0
7	जळगाव	33	512	0	4180	4180	0
8	एरंडोल	244	7715	0	3840	3840	0
9	धरणगाव	0	374	0	2000	2000	0
10	अमळनेर	0	0	0	0	0	0
11	पारोळा	0	0	0	1100	1100	0
12	भडगाव	0	510	0	850	850	0
13	चाळीसगाव	0	4935	0	0	0	0
14	पाचोरा	0	1000	0	0	0	0
15	जामनेर	0	0	0	0	0	0
जिल्हा एकूण		361	34491	0	14538	14538	0

तक्ता क्रमांक - 6.6

निरनिराळ्या पिकाखालील ओलिताचे क्षेत्र

संदर्भ वर्ष : 1999-2000

जिल्हा - जळगाव

(क्षेत्र : हेक्टर)

अ. क्र.	तालुका	मका	नाचणी	इतर तृण धान्ये	एकूण तृण धान्ये	हरभरा	तूर
(1)	(2)	(10)	(11)	(12)	(13)	(14)	(15)
1	चोपडा	0	0	0	2629	825	0
2	यावल	0	0	0	5324	2000	0
3	रावेर	0	0	0	12735	4742	0
4	मुक्ताईनगर	60	0	0	1069	3849	0
5	बोदवड	0	0	0	0	147	0
6	भुसावळ	0	0	0	400	735	0
7	जळगाव	0	0	0	4725	2787	0
8	एरंडोल	0	0	0	11799	1790	0
9	धरणगाव	0	0	0	2374	1110	0
10	अमळनेर	20	0	0	20	4703	0
11	पारोळा	100	0	0	1200	1677	0
12	भडगाव	0	0	0	1360	1562	0
13	चाळीसगाव	80	0	0	5015	3520	0
14	पाचोरा	65	0	0	1065	0	0
15	जामनेर	75	0	0	75	661	0
जिल्हा एकूण		400	0	0	49790	30108	0

तक्ता क्रमांक - 6.6

निरनिराळ्या पिकाखालील ओलिताचे क्षेत्र

संदर्भ वर्ष : 1999-2000

जिल्हा - जळगाव

(क्षेत्र : हेक्टर)

अ. क्र.	तालुका	वाटाणा	इतर कडधान्ये	एकूण कडधान्ये	एकूण अन्नधान्ये	ऊस	एकूण मसाल्याचे पदार्थ
(1)	(2)	(16)	(17)	(18)	(19)	(20)	(21)
1	चोपडा	0	0	825	3454	1950	387
2	यावल	0	0	2000	7324	1271	204
3	रावेर	0	0	4742	17477	1003	45
4	मुक्ताईनगर	0	0	3849	4918	0	278
5	बोदवड	0	0	147	147	790	311
6	भुसावळ	0	0	735	1135	0	242
7	जळगाव	0	0	2787	7512	0	144
8	एरंडोल	0	0	1790	13589	980	238
9	धरणगाव	0	0	1110	3484	750	231
10	अमळनेर	0	0	4703	4723	78	1398
11	पारोळा	0	0	1677	2877	370	959
12	भडगाव	0	0	1562	2922	875	117
13	चाळीसगाव	0	0	3520	8535	3540	295
14	पाचोरा	0	0	0	1065	650	0
15	जामनेर	0	0	661	736	250	322
जिल्हा एकूण		0	0	30108	79898	12507	5171

तक्ता क्रमांक - 6.6

निरनिराळ्या पिकाखालील ओलिताचे क्षेत्र

संदर्भ वर्ष : 1999-2000

(क्षेत्र : हेक्टर)

जिल्हा - जळगाव

अ. क्र.	तालुका	एकूण फळे	एकूण भाजीपाला	संकीर्ण खाद्यपिके	एकूण खाद्यपिके	कापूस	इतर तंतू पिके
(1)	(2)	(22)	(23)	(24)	(25)	(26)	(27)
1	चोपडा	4850	534	0	11175	3205	0
2	यावल	5555	661	0	15015	890	35
3	रावेर	12638	52	0	31215	1515	0
4	मुक्ताईनगर	2748	92	0	8036	45	0
5	बोदवड	471	159	0	1878	1050	0
6	भुसावळ	886	604	0	2867	750	0
7	जळगाव	1963	105	0	9724	420	0
8	एरंडोल	604	450	0	15861	1220	150
9	धरणगाव	490	80	0	5035	930	5
10	अमळनेर	0	53	0	6252	620	0
11	पारोळा	279	513	0	4998	1150	0
12	भडगाव	2744	2626	0	9284	1289	0
13	चाळीसगाव	1668	259	0	14297	850	0
14	पाचोरा	32	39	0	1786	620	0
15	जामनेर	2291	639	0	4238	940	0
जिल्हा एकूण		37219	6866	0	141661	15494	190

तक्ता क्रमांक - 6.6

निरनिराळ्या पिकाखालील ओलिताचे क्षेत्र

संदर्भ वर्ष : 1999-2000

जिल्हा - जळगाव

(क्षेत्र : हेक्टर)

अ. क्र.	तालुका	एकूण तंतू पिके	भुईमूग	जवस/ सूर्यफूल	करडई	इतर गळिताची पिके	एकूण गळिताची पिके
(1)	(2)	(28)	(29)	(30)	(31)	(32)	(33)
1	चोपडा	3205	1336	800	0	300	2436
2	यावल	925	1194	180	0	91	1465
3	रावेर	1515	0	310	0	55	365
4	मुक्ताईनगर	45	0	120	0	0	120
5	बोदवड	1050	0	0	0	0	0
6	भुसावळ	750	0	150	0	0	150
7	जळगाव	420	0	100	0	45	145
8	एरंडोल	1370	1290	10	0	200	1500
9	धरणगाव	935	48	0	0	0	48
10	अमळनेर	620	1085	210	0	0	1295
11	पारोळा	1150	1120	0	0	59	1179
12	भडगाव	1289	100	0	0	5	105
13	चाळीसगाव	850	2910	0	0	0	2910
14	पाचोरा	620	350	0	0	0	350
15	जामनेर	940	850	30	0	50	930
जिल्हा एकूण		15684	10283	1910	0	805	12998

तक्ता क्रमांक - 6.6

निरनिराळ्या पिकाखालील ओलिताचे क्षेत्र

संदर्भ वर्ष : 1999-2000

(क्षेत्र : हेक्टर)

जिल्हा - जळगाव

अ. क्र.	तालुका	तंबाखू	इतर औषधी व मादक पदार्थ	एकूण औषधी व मादक पदार्थ	चा-याची पिके	संकीर्ण अखाद्य पिके	एकूण अखाद्य पिके	ओलिता-खालील एकूण क्षेत्र
(1)	(2)	(34)	(35)	(36)	(37)	(38)	(39)	(40)
1	चोपडा	0	0	0	0	0	5641	16816
2	यावल	0	0	0	14	0	2404	17419
3	रावेर	0	0	0	0	0	1880	33095
4	मुक्ताईनगर	0	0	0	0	0	165	8201
5	बोदवड	0	0	0	465	0	1515	3393
6	भुसावळ	0	3	3	350	0	1253	4120
7	जळगाव	0	0	0	80	0	645	10369
8	एरंडोल	0	5	5	1410	0	4285	20146
9	धरणगाव	0	5	5	30	0	1018	6053
10	अमळनेर	0	0	0	44	0	1959	8211
11	पारोळा	0	0	0	0	0	2329	7327
12	भडगाव	0	0	0	25	0	1419	10703
13	चाळीसगाव	0	0	0	0	0	3760	18057
14	पाचोरा	0	0	0	0	0	970	2756
15	जामनेर	0	15	15	0	0	1885	6123
जिल्हा एकूण		0	28	28	2418	0	31128	172789

आधार- 1) कृषि आयुक्तालय,पुणे

तक्ता क्रमांक - 6.7

सिंचन विहिरी

जिल्हा - जळगाव.

संदर्भ वर्ष : 1999-2000

अ. क्र.	तालुका	सिंचन विहिरीची एकूण संख्या	वापरात असलेल्या विहिरींवर बसविलेले		वापरात नसलेल्या सिंचन विहिरीची संख्या
			डिझेल पंप (संख्या)	विद्युत पंप (संख्या)	
(1)	(2)	(3)	(4)	(5)	(6)
1	चोपडा	734	0	1959	68
2	यावल	6547	22	5499	1112
3	रावेर	5242	2	5031	397
4	मुक्ताईनगर	7189	0	2492	207
5	बोदवड	2062	11	1585	705
6	भुसावळ	3257	41	3560	780
7	जळगाव	4312	0	3187	1302
8	एरंडोल	6800	74	6999	947
9	धरणगाव	2123	20	1180	50
10	अमळनेर	4433	1	4280	802
11	पारोळा	3720	115	2310	140
12	भडगाव	4415	4	3725	390
13	चाळीसगाव	3020	51	2940	105
14	पाचोरा	4540	165	2255	1120
15	जामनेर	7019	75	2931	406
जिल्हा एकूण		65413	581	49933	8531

आधार - कृषि आयुक्तालय, पूणे

तक्ता क्रमांक - 6.8

कूपनलिका, हातपंप व विद्युत् पंप

जिल्हा -जळगाव.

संदर्भ वर्ष : 2005-06

अ. क्र.	तालुका	2005-06 वर्षातील			मार्च 2006 अखेर	
		यशस्वी कूपनलिकांची / विंधन विहीरींची संख्या	बसविलेल्या हातपंपांची संख्या	बसविलेल्या विद्युतपंपांची संख्या	चालू असलेल्या हातपंपांची संख्या	चालू असलेल्या विद्युतपंपांची संख्या
(1)	(2)	(3)	(4)	(5)	(6)	(7)
1	चोपडा	17	11	2	68	2
2	यावल	2	1	0	17	8
3	रावेर	21	1	12	10	22
4	मुक्ताईनगर	0	0	0	195	2
5	बोदवड	6	4	1	18	4
6	भुसावळ	7	7	0	52	0
7	जळगाव	7	5	0	72	1
8	एरंडोल	2	1	1	117	1
9	धरणगाव	7	5	2	89	10
10	अमळनेर	6	5	0	118	15
11	पारोळा	0	0	0	75	3
12	भडगाव	0	0	0	174	0
13	चाळीसगाव	2	2	0	78	8
14	पाचोरा	2	2	0	131	6
15	जामनेर	7	4	2	49	1
जिल्हा एकूण		86	48	20	1263	83

आधार -1) वरिष्ठ भूवैज्ञानिक, भूजल सर्वेक्षण यंत्रणा, जळगाव

2) उप अभियंता (यांत्रिकी) भूजल सर्वेक्षण व विकास यंत्रणा, जिल्हा परिषद,जळगाव

तक्ता क्रमांक - 6.9
लघुपाटबंधान्यांची कामे

संदर्भ वर्ष : 2005-2006

जिल्हा - जळगाव

अ.क्र.	बाब/ तालुका	चोपडा	यावल	रावेर	मुक्ताईनगर	बोदवड	भुसावळ	
(1)	(2)	(3)	(4)	(5)	(6)	(7)	(8)	
1	संदर्भ वर्षात पूर्ण झालेल्या कामांची संख्या	जिल्हा परिषद	9	6	7	9	2	2
		राज्य	0	0	0	0	0	0
		सहकारी	0	0	0	0	0	0
		एकूण	9	6	7	9	2	2
2	मार्च 2006 अखेर पूर्ण कामांची संख्या	जिल्हा परिषद	68	26	46	114	61	48
		राज्य	5	5	5	4	2	3
		सहकारी	6	5	3	1	0	0
		एकूण	79	36	54	119	63	51
3	मार्च 2006 अखेर वापरात असलेल्या कामांची संख्या	जिल्हा परिषद	68	26	46	114	61	48
		राज्य	5	5	5	4	2	3
		सहकारी	0	3	0	0	0	0
		एकूण	73	34	51	118	63	51
4	वापरात असलेल्या कामांचे लाभक्षेत्र (हेक्टर)	जिल्हा परिषद	3099	911	1433	2904	2314	1815
		राज्य	1260	1649	1268	1004	504	620
		सहकारी	0	3996	3069	0	0	0
		एकूण	4359	6556	5770	3908	2818	2435
5	वापरात असलेल्या कामांखालील निव्वळ ओलित क्षेत्र (हेक्टर)	जिल्हा परिषद	0	0	0	0	0	0
		राज्य	513	0	186	547	403	290
		सहकारी	0	368	0	0	0	0
		एकूण	513	368	186	547	403	290

तक्ता क्रमांक - 6.9
लघुपाटबंधान्यांची कामे

संदर्भ वर्ष : 2005-2006

जिल्हा - जळगाव

अ.क्र.	बाब/ तालुका	जळगाव	एरंडोल	धरणगाव	अमळनेर	पारोळा	भडगाव	
(1)	(2)	(9)	(10)	(11)	(12)	(13)	(14)	
1	संदर्भ वर्षात पूर्ण झालेल्या कामांची संख्या	जिल्हा परिषद	9	0	2	5	2	4
		राज्य	0	0	0	0	0	0
		सहकारी	0	0	0	1	0	0
		एकूण	9	0	2	6	2	4
2	मार्च 2006 अखेर पूर्ण कामांची संख्या	जिल्हा परिषद	83	31	24	93	72	60
		राज्य	5	1	1	1	5	2
		सहकारी	0	0	0	6	3	0
		एकूण	88	32	25	100	80	62
3	मार्च 2006 अखेर वापरात असलेल्या कामांची संख्या	जिल्हा परिषद	83	31	24	93	72	60
		राज्य	5	1	1	1	5	2
		सहकारी	0	0	0	0	1	0
		एकूण	88	32	25	94	78	62
4	वापरात असलेल्या कामांचे लाभक्षेत्र (हेक्टर)	जिल्हा परिषद	2451	866	716	1218	2761	1427
		राज्य	1362	254	150	266	1172	544
		सहकारी	0	0	0	3722	267	0
		एकूण	3813	1120	866	5206	4200	1971
5	वापरात असलेल्या कामांखालील निव्वळ ओलित क्षेत्र (हेक्टर)	जिल्हा परिषद	0	0	0	0	0	0
		राज्य	65	0	120	0	313	0
		सहकारी	0	0	0	0	105	0
		एकूण	65	0	120	0	418	0

अ.क्र.	बाब/ तालुका	चाळीसगाव	पाचोरा	जामनेर	एकूण जिल्हा	
(1)	(2)	(15)	(16)	(17)	(18)	
1	संदर्भ वर्षात पूर्ण झालेल्या कामांची संख्या	जिल्हा परिषद	5	1	3	66
		राज्य	0	0	0	0
		सहकारी	0	0	0	1
		एकूण	5	1	3	67
2	मार्च 2006 अखेर पूर्ण कामांची संख्या	जिल्हा परिषद	127	86	130	1069
		राज्य	9	7	12	67
		सहकारी	0	0	0	24
		एकूण	136	93	142	1160
3	मार्च 2006 अखेर वापरात असलेल्या कामांची संख्या	जिल्हा परिषद	127	86	130	1069
		राज्य	9	7	12	67
		सहकारी	0	0	0	4
		एकूण	136	93	142	1140
4	वापरात असलेल्या कामाचे लाभक्षेत्र (हेक्टर)	जिल्हा परिषद	4706	3147	4881	34649
		राज्य	5230	1963	4473	21719
		सहकारी	0	0	0	11054
		एकूण	9936	5110	9354	67422
5	वापरात असलेल्या कामांखालील निव्वळ ओलित क्षेत्र (हेक्टर)	जिल्हा परिषद	0	0	0	0 *
		राज्य	0	373	377	3187
		सहकारी	0	0	0	473
		एकूण	0	373	377	3660

टिप : 1) वरील माहितीमध्ये विहीरीखालील सिंचनक्षेत्राचा समावेश नाही.

2) * जिल्हा परिषद क्षेत्रातील वापरात असलेल्या कामांखालील निव्वळ ओलित क्षेत्र शून्य क्षेत्र दिसते कारण पाझर तलाव, कोपब, साठवण बंधारे, गावतळी यामुळे अप्रत्यक्ष सिंचनाचा लाभ होतो.

आधार : 1) कार्यकारी अभियंता, लपा (स्था.तर) विभाग, जळगाव.

2) कार्यकारी अभियंता, सिंचन व पाणी पूरवठा विभाग क्र.1,
जि.प. जळगाव

3) कार्यकारी अभियंता, लपा विभाग, जळगाव.

4) जिल्हा उपनिबंधक, सहकारी संस्था, जळगाव

मोठे व मध्यम पाटबंधारे प्रकल्पमूळे भिजणारे क्षेत्र व मिळणारे फायदे

अ. क्र.	बाब	मोठे प्रकल्प			
		गिरणा	हतनूर	वाघूर	
(1)	(2)	(3)	(4)	(5)	
1	प्रकल्पाचे स्थान व गाव ज्या तालुक्यात आहे त्या तालुक्याचे नाव	ता. नांदगाव जि. नाशिक	टहाकळी ता. भूसावल जि. जळगाव	रायपूर ता. जि. जळगाव	
2	अ) काम पूर्ण झाल्याचे वर्ष	1969	1982	काम अपूर्ण आहे	
	ब) अपूर्ण असल्यास काम पूर्ण होण्याचे अपेक्षित वर्ष	-	-	2008	
	क) प्रकल्पाचा अंदाजे खर्च (रु. लाखात)	1275.00	23076.10	49934.19	
	धरण				
3	धरणाची उंची (मीटर)				
	अ) मंजूर झालेली	54.56	25.50	39.50	
	ब) पूर्ण झालेली	54.56	25.50	26.10	
4	कालवा				
	अ) मंजूर झालेली लांबी (किमी)	186.79	94.00	39.85	
	ब) पूर्ण झालेली लांबी (किमी)	186.79	91.50	31.00	
5	कमाल क्षमता (द.ल.घ.मी.)	608.45	388.00	325.00	
6	31.03.2006 रोजी प्रत्यक्ष साठा (द.ल.घ.मी.)	137.20	39.70	14.00	
7	एकूण लाभक्षेत्र (हेक्टर)	106588	59150	38694	
8	लाभक्षेत्राखालील लागवडी लायक क्षेत्र (हेक्टर)	79283	47350	33252	
9	प्रकल्प पूर्ण झाल्यावर ओलिताखाली येणारे क्षेत्र (हेक्टर)	57209	37838	16984	
10	2005-06 मधील ओलिताखाली असलेले क्षेत्र (हेक्टर)	बारमाही	1309	2040	निरंक
		हंगामी	33935	7308	निरंक

मोठे व मध्यम पाटबंधारे प्रकल्पमूळे भिजणारे क्षेत्र व मिळणारे फायदे

अ. क्र.	बाब	मध्यम प्रकल्प				
		अनेर	मन्याड	सुकी	बोरी	
(1)	(2)	(6)	(7)	(8)	(9)	
1	प्रकल्पाचे स्थान व गाव ज्या तालुक्यात आहे त्या तालुक्याचे नाव	गणपूर ता.चोपडा जि. जळगाव	नांदेगावाजवळ ता.चाळीसगाव जि. जळगाव	गारबडी ता.रावेर जि. जळगाव	तामसवाडी ता.पारोळा जि. जळगाव	
2	अ) काम पूर्ण झाल्याचे वर्ष	1979	1972	1977	1984	
	ब) अपूर्ण असल्यास काम पूर्ण होण्याचे अपेक्षित वर्ष	-	-	-	-	
	क) प्रकल्पाचा अंदाजे खर्च (रु. लाखात)	1399.00	263.00	673.70	476.00	
	धरण					
3	धरणाची उंची (मीटर)					
	अ) मंजूर झालेली	47.00	33.00	41.10	14.90	
	ब) पूर्ण झालेली	47.00	33.00	41.10	14.90	
4	कालवा					
	अ) मंजूर झालेली लांबी (किमी)	20.00	20.00	16.00	30.00	
	ब) पूर्ण झालेली लांबी (किमी)	20.00	20.00	16.00	30.00	
5	कमाल क्षमता (द.ल.घ.मी.)	103.56	53.95	50.16	40.36	
6	31.03.2006 रोजी प्रत्यक्ष साठा (द.ल.घ.मी.)	20.71	1.188	3.25	0.00	
7	एकूण लाभक्षेत्र (हेक्टर)	8813	8135	9191	9007	
8	लाभक्षेत्राखालील लागवडी लायक क्षेत्र (हेक्टर)	7045	6508	8647	6504	
9	प्रकल्प पूर्ण झाल्यावर ओलिताखाली येणारे क्षेत्र (हेक्टर)	5747	4864	5128	4553	
10	2005-06 मधील ओलिताखाली असलेले क्षेत्र (हेक्टर)	बारमाही	171	250	73	47
		हंगामी	3644	1782	931	191

मोठे व मध्यम पाटबंधारे प्रकल्पमूळे भिजणारे क्षेत्र व मिळणारे फायदे

अ. क्र.	बाब	मध्यम प्रकल्प				
		अग्नावती	अभोरा	भोकरबारी	तोंडापूर	
(1)	(2)	(10)	(11)	(12)	(13)	
1	प्रकल्पाचे स्थान व गाव ज्या तालुक्यात आहे त्या तालुक्याचे नाव	नगरदेवळा ता. पाचोरा जि. जळगाव	अभोरा ता. रावेर जि.जळगाव	भोकरबारी ता.पारोळा जि. जळगाव	तोंडापूर ता.जामनेर जि. जळगाव	
2	अ) काम पूर्ण झाल्याचे वर्ष	1989	1989	1993	1989	
	ब) अपूर्ण असल्यास काम पूर्ण होण्याचे अपेक्षित वर्ष	-	-	-	-	
	क) प्रकल्पाचा अंदाजे खर्च (रु. लाखात)	154.73	375.76	369.00	664.22	
	धरण					
3	धरणाची उंची (मीटर)					
	अ) मंजूर झालेली	14.83	27.33	23.35	15.30	
	ब) पूर्ण झालेली	14.83	27.33	23.35	15.30	
4	कालवा					
	अ) मंजूर झालेली लांबी (किमी)	1.10	4.20	4.20	4.97	
	ब) पूर्ण झालेली लांबी (किमी)	1.10	4.20	4.20	4.97	
5	कमाल क्षमता (द.ल.घ.मी.)	3.74	7.44	7.09	6.30	
6	31.03.2006 रोजी प्रत्यक्ष साठा (द.ल.घ.मी.)	0.00	0.00	0.86	0.39	
7	एकूण लाभक्षेत्र (हेक्टर)	1080	1754	2388	2075	
8	लाभक्षेत्राखालील लागवडी लायक क्षेत्र (हेक्टर)	950	1403	1720	1597	
9	प्रकल्प पूर्ण झाल्यावर ओलिताखाली येणारे क्षेत्र (हेक्टर)	605	1115	1205	1060	
10	2005-06 मधील ओलिताखाली असलेले क्षेत्र (हेक्टर)	बारमाही	0	0	09	0
		हंगामी	36	310	135	0

मोठे व मध्यम पाटबंधारे प्रकल्पमूळे भिजणारे क्षेत्र व मिळणारे फायदे

अ. क्र.	बाब	मध्यम प्रकल्प				
		मोर	हिवरा	बहूळा	मंगरूळ	
(1)	(2)	(14)	(15)	(16)	(17)	
1	प्रकल्पाचे स्थान व गाव ज्या तालुक्यात आहे त्या तालुक्याचे नाव	घोडवद ता. यावल जि. जळगाव	खडकदेवळा ता. पाचोरा जि. जळगाव	खेडगाव (ने) ता. पाचोरा जि. जळगाव	मंगरूळ ता. चोपडा जि. जळगाव	
2	अ) काम पूर्ण झाल्याचे वर्ष	काम अपूर्ण आहे	1994	काम अपूर्ण आहे	काम अपूर्ण आहे	
	ब) अपूर्ण असल्यास काम पूर्ण होण्याचे अपेक्षित वर्ष	2008	-	2007	2007	
	क) प्रकल्पाचा अंदाजे खर्च (रु. लाखात)	4892.80	1628.98	5497.15	1583.48	
	धरण					
3	धरणाची उंची (मीटर)					
	अ) मंजूर झालेली	44.30	15.21	16.64	33.07	
	ब) पूर्ण झालेली	44.30	15.21	16.64	33.07	
4	कालवा					
	अ) मंजूर झालेली लांबी (किमी)	7.37	11.93	23.34	4.62	
	ब) पूर्ण झालेली लांबी (किमी)	7.37	11.93	23.00	4.62	
5	कमाल क्षमता (द.ल.घ.मी.)	9.56	12.77	20.30	8.98	
6	31.03.2006 रोजी प्रत्यक्ष साठा (द.ल.घ.मी.)	5.38	3.08	20.30	8.98	
7	एकूण लाभक्षेत्र (हेक्टर)	3346	3323	6359	2829	
8	लाभक्षेत्राखालील लागवडी लायक क्षेत्र (हेक्टर)	3093	2123	5487	2404	
9	प्रकल्प पूर्ण झाल्यावर ओलिताखाली येणारे क्षेत्र (हेक्टर)	2055	2231	4047	1683	
10	2005-06 मधील ओलिताखाली असलेले क्षेत्र (हेक्टर)	बारमाही	0	0	0	0
		हंगामी	0	263	0	0

मोठे व मध्यम पाटबंधारे प्रकल्पमूळे भिजणारे क्षेत्र व मिळणारे फायदे

अ. क्र.	बाब	मध्यम प्रकल्प	
		अंजनी	गुळ प्रकल्प
(1)	(2)	(18)	(19)
1	प्रकल्पाचे स्थान व गाव ज्या तालुक्यात आहे त्या तालुक्याचे नाव	पळासदरी ता. एरंडोल जि. जळगाव	मालापूर ता. चोपडा जि. जळगाव
2	अ) काम पूर्ण झाल्याचे वर्ष	काम अपूर्ण आहे	काम अपूर्ण आहे
	ब) अपूर्ण असल्यास काम पूर्ण होण्याचे अपेक्षित वर्ष	2009	2008
	क) प्रकल्पाचा अंदाजे खर्च (रु. लाखात)	11626.58	6573.60
	धरण		
3	धरणाची उंची (मीटर)		
	अ) मंजूर झालेली	15.60	31.33
	ब) पूर्ण झालेली	15.60	31.33
4	कालवा		
	अ) मंजूर झालेली लांबी (किमी)	22.75	8.29
	ब) पूर्ण झालेली लांबी (किमी)	-	4.50
5	कमाल क्षमता (द.ल.घ.मी.)	36.18	23.25
6	31.03.2006 रोजी प्रत्यक्ष साठा (द.ल.घ.मी.)	0.00	0.00
7	एकूण लाभक्षेत्र (हेक्टर)	10144	4167
8	लाभक्षेत्राखालील लागवडी लायक क्षेत्र (हेक्टर)	9393	3708
9	प्रकल्प पूर्ण झाल्यावर ओलिताखाली येणारे क्षेत्र (हेक्टर)	7455	2966
10	2005-06 मधील ओलिताखाली असलेले क्षेत्र (हेक्टर)	बारमाही	0
		हंगामी	0

आधार :

- कार्यकारी अभियंता, जळगाव पाटबंधारे विभाग, जळगाव
- कार्यकारी अभियंता, गिरणा पाटबंधारे विभाग, जळगाव
- कार्यकारी अभियंता, मध्यम प्रकल्प विभाग, जळगाव

अ. क्र.	बाब		क्षेत्रफळ गट हेक्टर (आकार वर्ग)							
			0.0 ते 0.5	0.5 ते 1.0	1.0 ते 2.0	2.0 ते 5.0	5.0 ते 10.0	10.0 ते 20.0	20.0 व अधिक	एकूण
2	(2)		(3)	(4)	(5)	(6)	(7)	(8)	(9)	(10)
1	वैयक्तिक धारण	संख्या	24622	55192	114131	94867	23797	3367	139	316115
		क्षेत्रफळ	7488.0	42171.0	165058.0	288830.0	157967.0	41958.0	12215.0	715687.0
2	संयुक्त धारण	संख्या	9532	8964	16593	17135	5061	987	72	58344
		क्षेत्रफळ	1988.0	6735.0	23874.0	52779.0	33745.0	12785.0	2043.0	133949.0
3	संस्था धारण	संख्या	124	127	365	404	170	77	36	1303
		क्षेत्रफळ	20.0	94.0	512.0	1231.0	1178.0	1110.0	1381.0	5526.0
4	एकूण धारण	संख्या	34278	64283	131089	112406	29028	4431	247	375762
		क्षेत्रफळ	9496.0	49000.0	189444.0	342840.0	192890.0	55853.0	15639.0	855162.0
5	पूर्णपणे ओलिता-खालील	संख्या	2930	4749	5521	3078	220	0	1	16499
		क्षेत्रफळ	938.0	3449.0	7403.0	8169.0	1196.0	0.0	0.0	21155.0
6	पूर्णपणे जिराईत धारण	संख्या	26713	54322	108870	85016	19125	2706	137	296889
		क्षेत्रफळ	7625.0	40123.0	150179.0	236870.0	113060.0	29150.0	2595.0	579602.0
7	अंशतः ओलिता-खालील धारण क्षेत्र	संख्या	997	4665	15773	23811	9638	1709	113	56706
		क्षेत्रफळ	341.0	3476	22716.0	72838.0	59575.0	18580.0	8514.0	186040.0
	ओलिताखालील क्षेत्र		182.0	1794.0	10050.0	25709.0	17479.0	4068.0	2727.0	62009.0
8	एकूण पिका-खालील क्षेत्र	ओलिताखालील	3927.0	9414.0	21294.0	26889.0	9858.0	1709.0	114.0	73205.0
		जिराईत	26713	54322	108870	85016	19125	2706	137	296889.0
		एकूण	30640.0	63736.0	130164.0	111905.0	28983.0	4415.0	251.0	370094.0

तक्ता क्रमांक - 6.12
कृषि अवजारे

जिल्हा - जळगाव.

संदर्भ वर्ष : 2003
(परिमाण - संख्या)

अ. क्र.	तालुका	नांगरांची संख्या		बैल गाडयांची संख्या	उसाचे चरक		ओलितासाठी		ट्रॅक्टर संख्या
		लाकडी	लोखंडी		शक्तीवर चालणारे	बैल मदतीने चालणारे	तेलावर चालणारे पंप	विद्युत् पंप	
(1)	(2)	(3)	(4)	(5)	(6)	(7)	(8)	(9)	(10)
1	चोपडा	1641	1435	1942	141	224	271	1052	603
2	यावल	1849	1454	3067	0	68	55	3609	475
3	रावेर	2222	2709	5519	0	0	0	4042	1153
4	मुक्ताईनगर	3286	2326	3942	0	8	132	2955	294
5	बोदवड	1449	1257	1743	0	0	13	887	145
6	भुसावळ	1954	1661	3186	0	32	12	1679	200
7	जळगाव	5867	918	6746	0	0	12	1196	1608
8	एरंडोल	529	868	2198	0	0	145	890	127
9	धरणगाव	2396	2107	4880	0	0	102	2732	354
10	अमळनेर	3827	1176	5610	0	0	297	2113	168
11	पारोळा	0	546	1340	0	3	122	1400	141
12	भडगाव	1493	1401	1703	0	0	17	2192	141
13	चाळीसगाव	4763	3077	7038	0	1	504	5781	540
14	पाचोरा	4430	2470	3277	72	0	0	3361	206
15	जामनेर	105	1413	3040	0	0	265	1282	745
जिल्हा एकुण		35811	24818	55231	213	336	1947	35171	6900

आधार - पशुगणना 2003

जिल्हा - जळगाव

अ. क्र.	तालुका	विदेशी /संकरित गाई व बैल				
		अडीच वर्षांवरील बैल				
		केवळ पैदाशी- करिता ठेवलेले वळू	पैदाशी व कामा करिता उपयोगात आणलेले	केवळ कामा-करिता उपयोगात आणलेले	पैदाशीसाठी अथवा कामासाठी उपयोगात न आणलेले	एकूण (3 ते 6)
(1)	(2)	(3)	(4)	(5)	(6)	(7)
1	चोपडा	46	10	314	46	416
2	यावल	23	28	204	40	295
3	रावेर	75	17	143	3	238
4	मुक्ताईनगर	10	6	246	9	271
5	बोदवड	4	8	50	0	62
6	भुसावळ	27	9	191	13	240
7	जळगाव	50	409	1355	10	1824
8	एरंडोल	36	113	410	19	578
9	धरणगाव	14	2	145	0	161
10	अमळनेर	21	35	487	8	551
11	पारोळा	142	189	1830	69	2230
12	भडगाव	41	31	313	11	396
13	चाळीसगाव	113	115	1339	3	1570
14	पाचोरा	160	942	2344	250	3696
15	जामनेर	112	14	641	7	774
जिल्हा एकूण		874	1928	10012	488	13302

जिल्हा - जळगाव

अ. क्र.	तालुका	विदेशी /संकरित गाई व बैल						
		अडीच वर्षावरील गाई				एकूण (8+9+10)	विदेशी संकरित अडीच वर्षा पर्यंतची वासरे	एकूण विदेशी संकरित गाई व बैल (7+11+12)
		दुभत्या	एकदाही न व्यायलेल्या व आटलेल्या	इतर				
(1)	(2)	(8)	(9)	(10)	(11)	(12)	(13)	
1	चोपडा	1788	1919	31	3738	3210	7364	
2	यावल	1694	1176	7	2877	1904	5076	
3	रावेर	1402	877	10	2289	1746	4273	
4	मुक्ताईनगर	459	457	2	918	877	2066	
5	बोदवड	194	192	0	386	296	744	
6	भुसावळ	859	350	93	1302	888	2430	
7	जळगाव	743	499	36	1278	1107	4209	
8	एरंडोल	650	391	9	1050	945	2573	
9	धरणगाव	837	365	4	1206	920	2287	
10	अमळनेर	1400	649	32	2081	1965	4597	
11	पारोळा	2252	1195	115	3562	2833	8625	
12	भडगाव	1737	1002	55	2794	2226	5416	
13	चाळीसगाव	5585	4453	14	10052	7997	19619	
14	पाचोरा	3098	1515	270	4883	4015	12594	
15	जामनेर	955	521	51	1527	1573	3874	
जिल्हा एकूण		23653	15561	729	39943	32502	85747	

तक्ता क्रमांक - 6.13

पशुधन

संदर्भ वर्ष : 2003

जिल्हा - जळगाव

अ. क्र.	तालुका	देशी गार्ड व बैल				
		तीन वर्षावरील बैल				
		केवळ पैदाशी करिता ठेवलेले वळू	पैदाशी व कामा करिता उपयोगात आणलेले	केवळ कामा करिता उपयोगात आणलेले	इतर	एकूण (14 ते 18)
(1)	(2)	(14)	(15)	(16)	(17)	(18)
1	चोपडा	779	843	20469	50	22141
2	यावल	135	176	16884	239	17434
3	रावेर	299	199	15214	138	15850
4	मुक्ताईनगर	27	45	14218	46	14336
5	बोदवड	4	59	10427	0	10490
6	भुसावळ	601	270	11701	119	12691
7	जळगाव	267	971	13943	121	15302
8	एरंडोल	238	492	11824	128	12682
9	धरणगाव	104	46	14311	7	14468
10	अमळनेर	192	110	19263	57	19622
11	पारोळा	210	356	16916	214	17696
12	भडगाव	189	201	10553	8	10951
13	चाळीसगाव	375	757	28121	51	29304
14	पाचोरा	289	2901	14312	307	17809
15	जामनेर	1871	2688	30505	457	35521
जिल्हा एकूण		5580	10114	248661	1942	266297

जिल्हा - जळगाव

अ. क्र.	तालुका	देशी गार्ड व बैल						विदेशी/ संकरित व देशी एकूण गार्ड व बैल (13+24)
		तीन वर्षावरील गार्ड		तीन वर्षावरील गार्ड		तीन वर्ष व त्या खालील देशी वासरे	एकूण देशी गार्ड व बैल (18+22+23)	
		दुभत्या	आटलेल्या व एकदाही न व्याय-लेल्या	इतर	एकूण गार्ड (19 ते 21)			
(1)	(2)	(19)	(20)	(21)	(22)	(23)	(24)	(25)
1	चोपडा	5999	5260	44	11303	11301	44745	52109
2	यावल	3851	4370	76	8297	5569	31300	36376
3	रावेर	5439	4355	126	9920	9707	35477	39750
4	मुक्ताईनगर	5766	5834	232	11832	10707	36875	38941
5	बोदवड	2138	2271	13	4422	3853	18765	19509
6	भुसावळ	6448	2901	191	9540	8757	30988	33418
7	जळगाव	5432	3076	167	8675	6555	30532	34741
8	एरंडोल	2895	2449	26	5370	4286	22338	24911
9	धरणगाव	2670	1163	15	3848	2642	20958	23245
10	अमळनेर	5960	3242	165	9367	9396	38385	42982
11	पारोळा	5319	3320	248	8887	7242	33825	42450
12	भडगाव	2665	1888	174	4727	4023	19701	25117
13	चाळीसगाव	6109	5370	31	11510	9585	50399	70018
14	पाचोरा	4470	2966	257	7693	5321	30823	43417
15	जामनेर	8588	7401	357	16346	17062	68929	72803
जिल्हा एकूण		73749	55866	2122	131737	116006	514040	599787

तक्ता क्रमांक - 6.13

पशुधन

संदर्भ वर्ष : 2003

जिल्हा - जळगाव

अ. क्र.	तालुका	म्हशी व रेडे				
		तीन वर्षावरील रेडे				
		केवळ पैदाशी साठी ठेवलेले	पैदाशीसाठी व कामासाठी ठेवलेले	फक्त कामा साठी ठेवलेले	इतर	एकूण (31 ते 33)
(1)	(2)	(26)	(27)	(28)	(29)	(30)
1	चोपडा	279	5	3	52	339
2	यावल	141	7	9	4	161
3	रावेर	315	30	14	29	388
4	मुक्तार्दनगर	141	1	0	4	146
5	बोदवड	65	14	0	0	79
6	भुसावळ	680	269	229	148	1326
7	जळगाव	173	8	21	2	204
8	एरंडोल	125	3	0	1	129
9	धरणगाव	88	2	7	9	106
10	अमळनेर	154	26	15	15	210
11	पारोळा	202	16	51	50	319
12	भडगाव	113	5	5	6	129
13	चाळीसगाव	333	12	57	8	410
14	पाचोरा	480	94	97	124	795
15	जामनेर	433	78	73	54	638
जिल्हा एकूण		3722	570	581	506	5379

जिल्हा - जळगाव

अ. क्र.	तालुका	म्हशी व रेडे					रेडके तीन वर्षे व त्या खालील	एकूण म्हशी व रेडे (30+34+35)	एकूण गोजातीय (25+36)
		तीन वर्षावरील म्हशी		तीन वर्षावरील म्हशी		एकूण			
		दुभत्या	आटलेल्या व एकदाही न व्यायलेल्या	इतर	एकूण				
(1)	(2)	(31)	(32)	(33)	(34)	(35)	(36)	(37)	
1	चोपडा	8578	7113	52	15743	13844	29926	82035	
2	यावल	9680	8221	94	17995	7480	25636	62012	
3	रावेर	13339	8147	232	21718	10888	32994	72744	
4	मुक्ताईनगर	6735	5328	303	12366	7402	19914	58855	
5	बोदवड	3492	2924	15	6431	4161	10671	30180	
6	भुसावळ	10765	4311	499	15575	7790	24691	58109	
7	जळगाव	8275	4246	86	12607	6145	18956	53697	
8	एरंडोल	5287	3964	42	9293	5302	14724	39635	
9	धरणगाव	6201	3104	25	9330	4856	14292	37537	
10	अमळनेर	9313	4816	157	14286	9888	24384	67366	
11	पारोळा	8229	3895	297	12421	7765	20505	62955	
12	भडगाव	5136	2741	183	8060	5297	13486	38603	
13	चाळीसगाव	9437	6467	166	16070	9162	25642	95660	
14	पाचोरा	10529	5987	456	16972	9049	26816	70233	
15	जामनेर	10057	7267	286	17610	12166	30414	103217	
जिल्हा एकूण		125053	78531	2893	206477	121195	333051	932838	

जिल्हा - जळगाव

अ. क्र.	तालुका	मेंढया	बक-या	घोडे व शिंगरे	इतर पशुधन	एकूण पशुधन (37 ते 41)	एकूण कोंबडया	एकूण कुक्कुट पक्षी
(1)	(2)	(38)	(39)	(40)	(41)	(42)	(43)	(44)
1	चोपडा	209	35892	43	717	118896	34683	34753
2	यावल	1588	32449	60	1850	97959	47878	47878
3	रावेर	2664	35331	91	1518	112348	56392	56478
4	मुक्ताईनगर	9283	35619	328	687	104772	37989	37989
5	बोदवड	454	14399	22	841	45896	17837	17852
6	भुसावळ	1420	23473	79	1107	84188	28222	28278
7	जळगाव	0	22352	55	3816	79920	33720	33750
8	एरंडोल	352	31825	17	598	72427	34200	34200
9	धरणगाव	346	27258	31	863	66035	44201	44263
10	अमळनेर	253	43889	116	4543	116167	39220	39294
11	पारोळा	551	49272	85	1262	114125	34767	34767
12	भडगाव	1176	21261	21	253	61314	38389	38389
13	चाळीसगाव	10950	67141	277	3976	178004	71249	71349
14	पाचोरा	2383	36840	145	4733	114334	74895	74957
15	जामनेर	1733	59815	49	1882	166696	98825	98994
जिल्हा एकूण		33362	536816	1419	28646	1533081	692467	693191

आधार - पशुगणना -2003

अ. क्र.	तालुका	पशुवैद्यकीय सर्व चिकित्सालय	पशुवैद्यकीय दवाखाने (राज्य तथा स्थानिक स्तर)	पशुवैद्यकीय प्रथमोपचार केंद्र	पशुरोग अन्वेषण प्रयोगशाळा (राज्य तथा स्थानिक स्तर)	फिरती पशुरोग नियंत्रण पथके	फिरते पशु वैद्यकीय दवाखाने
(1)	(2)	(3)	(4)	(5)	(6)	(7)	(8)
1	चोपडा	0	5	8	0	0	0
2	यावल	0	6	7	0	0	0
3	रावेर	0	6	9	0	0	0
4	मुक्ताईनगर	0	6	5	0	0	0
5	बोदवड	0	2	4	0	0	0
6	भुसावळ	0	4	6	0	0	0
7	जळगाव	1	3	10	1	1	0
8	एरंडोल	0	2	4	0	0	0
9	धरणगाव	0	4	4	0	0	0
10	अमळनेर	0	5	5	0	0	0
11	पारोळा	0	3	1	0	0	0
12	भडगाव	0	4	3	0	0	0
13	चाळीसगाव	0	5	4	0	0	0
14	पाचोरा	0	7	5	0	0	0
15	जामनेर	0	6	9	0	0	0
जिल्हा एकूण		1	68	84	1	1	0

अ. क्र.	तालुका	दक्षता पथके / तपासणी नाका	अ. क्र.		पशु पैदास क्षेत्र	सघन कुक्कुट घरटे	मेष पैदास क्षेत्र	शेळी पैदास क्षेत्र
			कृत्रिम रेतन केंद्रे	कृत्रिम रेतन उपकेंद्रे				
(1)	(2)	(9)	(10)	(11)	(12)	(13)	(14)	(15)
1	चोपडा	0	0	0	0	0	0	0
2	यावल	0	0	0	0	0	0	0
3	रावेर	0	0	0	0	0	0	0
4	मुक्ताईनगर	0	0	0	0	0	0	0
5	बोदवड	0	0	0	0	0	0	0
6	भुसावळ	0	0	0	0	0	0	0
7	जळगाव	0	1	0	0	0	0	0
8	एरंडोल	0	0	0	0	0	0	0
9	धरणगाव	0	0	12	0	0	0	0
10	अमळनेर	0	0	0	0	0	0	0
11	पारोळा	0	0	0	0	0	0	0
12	भडगाव	0	0	0	0	0	0	0
13	चाळीसगाव	0	0	10	0	0	0	1
14	पाचोरा	0	0	0	0	0	0	0
15	जामनेर	0	0	0	0	0	0	0
जिल्हा एकूण		0	1	22	0	0	0	1

आधार -जिल्हा पशुसंवर्धन उप आयुक्त, जळगाव.

तक्ता क्रमांक - 6.15

मान्यताप्राप्त पशुवध गृहे आणि त्यात कत्तल केलेल्या पशूंची संख्या

जिल्हा - जळगाव.

संदर्भ वर्ष 2005-06

अ. क्र.	तालुका	पशुवध गृहांची संख्या	कत्तल केलेले पशू (संख्या)						
			बैल	महिष वर्गीय	मेंढया/ मेंढे	शेळया / बोकड	डुकरे	इतर	एकूण
1	(2)	(3)	(4)	(5)	(6)	(7)	(8)	(9)	(10)
1	जळगाव	2	800	459	1526	3560	0	0	6345
2	भुसावळ	1	1541	412	1080	1220	0	0	4253
3	यावल	1	704	0	0	3520	0	0	4224
4	पाचोरा	1	577	242	0	38	0	0	857
5	चाळीसगाव	1	3796	580	18	1223	0	0	5617
6	एरंडोल	1	592	0	0	364	0	0	956
7	धरणगाव	1	607	102	0	926	0	0	1635
8	अमळनेर	1	1015	44	477	7467	0	0	9003
9	चोपडा	1	222	89	0	3207	0	0	3518
10	भडगाव	1	118	43	0	0	0	0	161
11	रावेर	1	68	0	0	69	0	0	137
12	सावदा	1	296	92	400	3500	0	0	4288
13	पारोळा	1	371	0	0	3211	0	0	3582
14	जामनेर	1	375	55	150	2200	0	0	2780
15	वरणगाव	1	778	301	0	0	0	0	1079
जिल्हा एकूण		16	11860	2419	3651	30505	0	0	48435

टिप : वर्ड फल्यमूळे कत्तल कलेल्या पशूंच्या संख्येत मागील वर्षाच्या तुलनेत वाढ दिसून येते.

आधार : महानगरपालिका व नगरपालिका (सर्व)

तक्ता क्रमांक - 6.16

वनक्षेत्र

जिल्हा - जळगाव.

संदर्भ वर्ष 2005-06

(क्षेत्र चौ. कि. मी.)

अ.क्र.	विभाग	राखीव	संरक्षित	अवर्गीकृत	एकूण
(1)	(2)	(3)	(4)	(5)	(6)
1	महसूल विभाग	0	0	0	0
2	वन विभाग	1746	19	0	1765
जिल्हा एकूण		1746	19	0	1765

आधार :- म. मुख्य वन संरक्षक, महाराष्ट्र राज्य , नागपूर

तक्ता क्रमांक - 6.17
मुख्य व गौण वन उत्पादने

जिल्हा - जळगाव.

संदर्भ वर्ष - 2005-06

अ. क्र.	वन उत्पादने	एकूण उत्पादन	विक्री केलेले एकूण उत्पादन	एकूण विक्रीचे मूल्य (मागील शिलकी उत्पादन धरून) (हजार रुपयांत)
(1)	(2)	(3)	(4)	(5)
1	इमारती लाकूड (हजार घमी)	0.243	0.243	2150
2	जळाऊ लाकूड (हजार घमी)	0.080	0.080	12
3	चंदन लाकूड (हजार घमी)	0	0	0
4	गौण वन उत्पादने			
	अ) बांबू (संख्या)	14628	14628	56
	ब) गवत इत्यादी (किंवल)	29000.00	29000.00	1307
	क) विडी पाने (स्टॅ.बॅग)	2215650	2215650	423
	ड) डिक (किंवल)	1482	1482	402
5	इतर			
	1) आपटा पाने	0	0	0
	2) मोहाची फुले (किंवल)	0.00	0.00	0
	3) काजू / फळे	0	0	0
	4) हिरडा /बेहडा (किंवल)	0.00	0.00	0
	5) खाणी व खनिजे	0	0	0
	6) कारवी	0	0	0
	7) लाख (किंवल)	0	0	0
	8) इतर (परमिट फी, महसूल, पास फी, इतर जमा, सायवानी, बेलपाने, कडीपत्ता, जायफळ, घायपात ,काटे, गुलतुरा व इतर)	0	0	0
6	एकूण गौण उत्पादने (4+5)	-	-	2188
	जिल्हा एकूण (1+2+3+6)	-	-	4350

आधार - उपवनसंरक्षक, जळगाव, यावल.

तक्ता क्रमांक - 6.18

भूजल मत्स्यव्यवसाय

जिल्हा - जळगाव.

संदर्भ वर्ष - 2005-07

अ.क्र.	तालुका	नदीची लांबी (किमी)	मत्स्य व्यवसायासाठी अनुकूल क्षेत्र (तळी, सरोवरे व जलाशये)		मत्स्य व्यवसाया-खाली आणलेले एकूण क्षेत्र (हेक्टर)	भूजल मत्स्य उत्पादन (मे.टन.)	पकडलेल्या माशांची उत्पादकास मिळालेली किंमत (लाख रुपयांत)	मत्स्य व्यवसाय क्षेत्रासाठी वापरलेले मत्स्यबीज (लाखांत)	मत्स्य व्यवसाय सहकारी संस्था	
			संख्या	एकूण क्षेत्र (हेक्टर)					संख्या	सभासदांची संख्या
(1)	(2)	(3)	(4)	(5)	(6)	(7)	(8)	(9)	(10)	(11)
1	चोपडा	100	30	330	240	4	1.00	0.50	5	462
2	यावल	20	17	524	96	1	0.25	3.00	2	126
3	रावेर	75	17	2334	11	1	0.25	0.50	2	275
4	मुक्ताईनगर	110	28	6132	6120	500	125.00	3.50	4	591
5	बोदवड	0	25	200	160	20	5.00	3.00	2	102
6	भुसावळ	30	22	674	160	140	35.00	1.00	4	324
7	जळगाव	75	36	681	280	260	65.00	7.00	9	843
8	एरंडोल	20	21	260	90	80	20.00	2.00	1	215
9	धरणगाव	0	6	104	40	15	3.75	1.00	2	148
10	अमळनेर	50	24	428	210	120	30.00	2.50	3	383
11	पारोळा	25	48	2377	1200	600	150.00	15.00	7	785
12	भडगाव	40	23	368	250	80	20.00	2.00	2	232
13	चाळीसगाव	90	74	1450	720	380	95.00	15.00	11	854
14	पाचोरा	75	54	3395	1400	550	137.50	20.00	14	1311
15	जामनेर	40	85	1269	900	549	137.25	25.00	17	1251
जिल्हा एकूण		750	510	20526	11877	3300	825.00	101.00	85	7902

आधार :- जिल्हा मत्स्यव्यवसाय विकास अधिकारी, जळगाव.

तक्ता क्रमांक - 6.19
दुग्ध विकास सहकारी संस्था

जिल्हा - जळगाव.

संदर्भ वर्ष -2005-06

अ. क्र.	तालुका	दुग्ध विकास सहकारी संस्थांची संख्या	त्यांची एकूण सभासद संख्या	वर्षभरात संकलित केलेले दूध		शीत गृहांची संख्या	शीत गृहांची क्षमता (000 लिटर)
				एकूण (000 लिटर)	प्रतिदिन (सरासरी 000लिटर)		
(1)	(2)	(3)	(4)	(5)	(6)	(7)	(8)
1	चोपडा	79	10902	8836.93	24.21	1	20.00
2	यावल	54	7452	6105.05	16.73	1	75.00
3	रावेर	62	8556	5261.11	14.41	0	0.00
4	मुक्ताईनगर	27	4324	940.00	2.58	0	0.00
5	बोदवड	18	2024	830.99	2.28	0	0.00
6	भुसावळ	57	7866	3931.53	10.77	0	0.00
7	जळगाव	35	4830	3992.65	10.94	1	300.00
8	एरंडोल	17	2028	1340.00	3.67	0	0.00
9	धरणगाव	21	3216	1751.95	4.80	0	0.00
10	अमळनेर	70	9660	3606.74	9.88	0	0.00
11	पारोळा	53	7314	3618.43	9.91	1	75.00
12	भडगाव	40	5520	4971.50	13.62	0	0.00
13	चाळीसगाव	55	7590	5391.96	14.77	1	20.00
14	पाचोरा	75	10212	3946.51	10.81	1	20.00
15	जामनेर	50	6900	1832.67	5.02	0	0.00
जिल्हा एकूण		713	98394	56358.02	154.40	6	510.00

आधार -- जिल्हा दुग्धव्यवसाय विकास अधिकारी, जळगाव.

अ.क्र.	सहकारी संस्थेचा प्रकार	संस्था	
1	कृषि पतसंस्था (एकूण)	877	
	1.1 जिल्हा मध्यवर्ती सहकारी बँका	1	
	1.2 प्राथमिक कृषी सहकारी संस्था	870	
	1.3 शेतकरी सेवा संस्था	0	
	1.4 लॅम्प्स सहकारी संस्था (आदिवासी सहकारी संस्था)	6	
	1.5 धान्य बँका	0	
	1.6 इतर	0	
2	बिगर - कृषी पतसंस्था (एकूण)	1725	
	2.1 नागरी बँका	24	
	2.2 नागरी पतसंस्था	885	
	2.3 कर्मचारी पतसंस्था	177	
	2.4 इतर बिगर-कृषी पतसंस्था	639	
3	पणन संस्था (एकूण)	141	
	3.1 जिल्हा पणन संस्था	3.11 सर्वसाधारण उद्देशीय 3.12 विशेष उद्देशीय	1 0
	3.2 प्राथमिक पणन संस्था	3.21 सर्वसामान्य तालुका खरेदी विक्री संघ 3.22 विशेष पणन संस्था	16 0
	3.3 इतर पणन संस्था		124
4	एकूण उत्पादक सहकारी संस्था	1436	
	4.1 साखर कारखाने	7	
	4.2 इतर शेती प्रक्रिया संस्था	6	
	4.3 विणकर संस्था	3	
	4.4 विणकर संस्था (हातमाग)	5	
	4.5 औद्योगिक वसाहती (संस्था)	12	
	4.6 इतर औद्योगिक संस्था	199	
	4.7 दुग्ध व्यवसाय संस्था	1093	
	4.8 मत्स्यव्यवसाय संस्था	82	
	4.9 सहकारी सूत गिरण्या	5	
	4.10 उपसा जलसिंचन संस्था	24	
	4.11 इतर उत्पादक संस्था	0	
5	सामाजिक सेवा सहकारी संस्था	1187	
	5.1 ग्राहक भांडारे	76	
	5.2 गृहनिर्माण संस्था	704	
	5.3 कामगार कंत्राटदार संस्था	255	
	5.4 इतर सहकारी संस्था	152	
	एकूण संस्था (1 ते 5)	5366	

आधार :- जिल्हा उपनिबंधक, सहकारी संस्था, जळगाव.

तक्ता क्रमांक - 7.2
सहकारी संस्थांची वित्तीय स्थिती

जिल्हा - जळगाव.

संदर्भ : 31 मार्च 2006

अ. क्र.	बाब	परिमाण	संख्या
(1)	(2)	(3)	(4)
1	सहकारी संस्थांची संख्या	संख्या	5366
2	एकूण सभासद संख्या	हजार	2045
3	भरणा झालेले भागभांडवल		
	3.1 शासकीय भाग भांडवल	रुपये	415155
	3.2 स्वनिधी	रुपये	5021477
	3.3 एकूण	रुपये	5436632
4	ठेवी	रुपये	43822665
5	खेळते भांडवल	रुपये	68673849
6	31 मार्च रोजी येणे कर्ज	रुपये	34273697
7	वर्षभरात केलेले कर्जवाटप	रुपये	32389915
8	खरेदीची किंमत	रुपये	2343797
9	विक्रीची किंमत	रुपये	2401408
10	नफा /तोटा		
	10.1 नफ्यातील संस्था	संख्या	2704
	10.2 नफ्याची रक्कम	रुपये	1256265
	10.3 तोट्यातील संस्था	संख्या	2617
	10.4 तोट्याची रक्कम	रुपये	829933
	10.5 ना-नफा, ना-तोटा झालेल्या संस्था	संख्या	45

आधार :- जिल्हा उपनिबंधक, सहकारी संस्था, जळगाव.

तक्ता क्रमांक - 7.3

सहकारी संस्थांची लेखापरीक्षण वर्गाप्रमाणे संख्या

जिल्हा - जळगाव.

संदर्भ : 31 मार्च 2006

अ. क्र.	तालुका	लेखापरीक्षण वर्गाप्रमाणे सहकारी संस्था				वर्गीकरण न केलेल्या संस्था	लेखापरीक्षण न झालेल्या	एकूण सहकारी संस्था
		अ	ब	क	ड			
(1)	(2)	(3)	(4)	(5)	(6)	(7)	(8)	(9)
1	चोपडा	58	100	42	5	1	176	382
2	यावल	65	95	24	1	1	105	291
3	रावेर	56	103	54	0	1	118	332
4	मुक्ताईनगर	18	39	34	0	0	65	156
5	बोदवड	4	16	42	2	0	52	116
6	भुसावळ	38	85	51	2	0	154	330
7	जळगाव	113	188	104	18	2	456	881
8	एरंडोल	29	51	53	3	0	91	227
9	धरणगाव	13	41	20	7	0	168	249
10	अमळनेर	21	69	91	4	1	295	481
11	पारोळा	6	30	54	5	0	331	426
12	भडगाव	16	49	31	5	1	141	243
13	चाळीसगाव	31	96	62	4	2	178	373
14	पाचोरा	47	108	56	2	0	126	339
15	जामनेर	19	72	76	4	0	162	333
जिल्हा एकूण		534	1142	794	62	9	2618	5159

आधार :- जिल्हा उपनिबंधक, सहकारी संस्था, जळगाव.

तक्ता क्रमांक - 7.4

राज्य/ जिल्हा कार्यक्षेत्र असलेल्या सहकारी बँकाचे कार्य

संदर्भ : 31 मार्च 2006

जिल्हा - जळगाव.

(रूपये लाखात)

अ. क्र.	बाब		बँक शाखा		
			महाराष्ट्र राज्य सहकारी बँक, मुंबई	जिल्हा मध्यवर्ती सहकारी बँक लि.	जिल्हा औद्योगिक सहकारी बँक.
1	(2)		(3)	(4)	(5)
1	बँक शाखा (संख्या)		0	255	0
2	सभासद	2.1 संस्था सभासद (संख्या)	0	4428	0
		2.2 वैयक्तिक सभासद (संख्या)	0	2624	0
3	भाग भांडवल (रूपये लाखात)		0	6509.85	0
4	राखीव व इतर निधी		0	27920.49	0
5	ठेवी		0	131175.25	0
6	खेळते भांडवल		0	184471.40	0
7	अल्प मुदतीची कर्जे वाटप	7.1 रोख पत	0	27670.72	0
		7.2 वटविलेली बिले	0	0.00	0
		7.3 एकूण (7.1+7.2)	0	27670.72	0
		7.4 पैकी कृषि कर्जे	0	27670.72	0
8	मध्यम मुदतीची कर्जे वाटप		0	672.38	0
9	दीर्घ मुदतीची कर्जे		0	18.09	0
10	येणे कर्जे	10.1 अल्प मुदतीची कर्जे	0	68765.70	0
		10.2 मध्यम मुदतीची कर्जे	0	10298.04	0
		10.3 दीर्घ मुदतीची कर्जे	0	12189.47	0
11	थकलेले कर्जे	11.1 अल्प मुदतीची कर्जे	0	42327.33	0
		11.2 मध्यम मुदतीची कर्जे	0	2210.00	0
		11.3 दीर्घ मुदतीची कर्जे	0	4138.75	0

आधार :- व्यवस्थापक दि जळगाव जिल्हा मध्यवर्ती सहकारी बँक लि., जळगाव.

अ. क्र.	तालुका	संस्थांची संख्या	सभासद संख्या					भाग भांडवल (रुपये हजारात)	स्तंभ-9 पैकी शासकीय भाग भांडवल (रुपये हजारात)	राखीव आणि इतर निधी (रुपये हजारात)	संस्थेने घेतलेली एकूण कर्ज (रुपये हजारात)
			अत्यल्प खातेदार	अल्प खातेदार	मोठे खातेदार	इतर सभासद	एकूण				
(1)	(2)	(3)	(4)	(5)	(6)	(7)	(8)	(9)	(10)	(11)	(12)
संस्था प्रकार		- प्राथमिक कृषि सहकारी संस्था									
1	चोपडा	63	6775	13841	3734	7477	31827	70365	196	62185	181481
2	यावल	48	8440	11940	6365	7431	34176	55675	10	49601	203905
3	रावेर	58	7663	9597	1716	8307	27283	67169	7	66989	332747
4	मु.नगर	30	4310	9515	2815	4332	20972	41571	39	38739	141131
5	भुसावल	65	7630	11922	3866	6498	29916	41377	0	12926	183691
6	जळगांव	61	5880	12491	3680	4035	26086	46540	1091	127142	217858
7	एंरडोल	94	13214	18442	5707	4777	42140	69080	79	23802	231572
8	अमळनेर	92	12024	19484	5380	3100	39988	54866	154	12462	251582
9	पारोळा	65	8915	12584	4540	3976	30015	55262	3	5242	352128
10	भडगांव	40	3278	13895	3543	338	21054	42092	80	31361	181352
11	चाळीसगांव	81	12855	29035	4906	4124	50920	101020	525	73261	248020
12	पाचोरा	79	11756	14555	4213	6858	37382	69792	175	34334	369401
13	जामनेर	94	7852	22620	9837	4424	44733	95010	106	20490	741040
एकूण		870	110592	199921	60302	65677	4E+05	809819	2465	558534	3635908
संस्था प्रकार		शेतकरी सेवा संस्था									
1											
2											
3											
एकूण											
संस्था प्रकार		आदिवासी सहकारी संस्था									
1	चोपडा	2	188	381	122	2434	3125	1216	15	4	4675
2	यावल	1	51	314	0	904	1269	212	30	2	2146
3	रावेर	3	277	369	11	2368	3025	1393	109	12	15161
4	एकूण	6	516	1064	133	5706	7419	2821	154	18	21982

अ. क्र.	तालुका	खेळते भांडवल (रुपये हजारात)	एकूण दिलेली कर्जे (अल्प, मध्यम, दिर्घ मुदतीची)		येणे कर्जे (अल्प, मध्यम, दिर्घ मुदतीची)		एकूण कर्जाची थकबाकी (अल्प, मध्यम, दिर्घ मुदतीची)		3 वर्षांपेक्षा कमी वर्षे कर्जाची थकबाकी		3 वर्षांपेक्षा अधिक वर्षे कर्जाची थकबाकी	
			कर्जदार सभासद संख्या	कर्जाची रक्कम (रुपये हजारात)	थकबाकी दार संख्या	रक्कम (रुपये हजारात)	थकबाकी दार संख्या	रक्कम (रुपये हजारात)	थकबाकी दार संख्या	रक्कम (रुपये हजारात)	थकबाकी दार संख्या	रक्कम (रुपये हजारात)
(1)	(2)	(13)	(14)	(15)	(16)	(17)	(18)	(19)	(20)	(21)	(22)	(23)
संस्था प्रकार - प्राथमिक कृषि सहकारी संस्था												
1	चोपडा	328689	15565	227892	16930	230023	9423	144007	7100	111345	2323	32662
2	यावल	436273	17878	244401	26795	227828	4380	112207	3473	64770	907	47437
3	रावेर	522274	6896	300002	10707	359037	4962	131608	4434	117265	528	14343
4	मु.नगर	213005	8879	79515	11510	160930	5120	70130	3606	54783	1514	15347
5	भुसावल	303304	7394	134798	19571	118545	5543	99159	3538	63291	2005	35868
6	जळगांव	459385	9783	209255	14782	289832	6095	108078	4966	91025	1129	17053
7	एंरडोल	330087	20560	262555	27511	276849	9341	220045	8232	172244	1109	47801
8	अमळनेर	245701	10724	165953	15787	181444	8941	86837	6697	66748	2244	20089
9	पारोळा	329917	13448	139428	29875	274289	12705	157866	10918	144238	1787	13628
10	भडगांव	252795	13788	167660	14988	209527	4638	103557	3130	70603	1508	32954
11	चाळीसगांव	431220	15315	158025	32190	252355	8308	113080	4495	73145	3813	39935
12	पाचोरा	441650	18362	312085	21962	349220	16050	199347	11810	149308	4240	50039
13	जामनेर	563030	12331	267080	29235	469605	17510	192214	14185	151447	3325	40767
	एकूण	4857330	170923	2668649	271843	3E+06	1E+05	2E+06	86584	1E+06	26432	407923
संस्था प्रकार शेतकरी सेवा संस्था												
1												
2												
3												
	एकूण											
संस्था प्रकार आदिवासी सहकारी संस्था												
1	चोपडा	6313	364	1967	546	3920	291	2535	206	2153	85	382
2	यावल	2416	45	906	45	762	12	104	10	71	2	33
3	रावेर	11786	170	3742	572	8881	524	5210	459	4296	65	914
4	एकूण	20515	579	6615	1163	13563	827	7849	675	6520	152	1329

आधार :- जिल्हा उपनिबंधक, सहकारी संस्था, जळगाव.

अ. क्र.	बाब	संस्था प्रकार					
		प्राथमिक सहकारी बँका		इतर बिगर -कृषी पतसंस्था			
		नागरी बँका	कर्मचारी पतपेढी आणि इतर	नागरी बँका	कर्मचारी पतपेढी	इतर (नागरी पतपेढी)	
(1)	(2)	(3)	(4)	(5)	(6)	(7)	
1	संस्था संख्या	24	0	0	177	885	
2	सभासद संख्या	219671	0	0	116579	666600	
3	भाग भांडवल (रुपये हजारात)	415284	0	0	655493	1055425	
4	राखीव व इतर निधी (रुपय हजारात)	1310261	0	0	755550	1450722	
5	ठेवी (रुपय हजारात)	13572170	0	0	1300426	15697307	
6	खेळते भांडवल (रुपये हजारात)	16756333	0	0	4494074	19767457	
7	कर्जे (रुपये हजारात)	7.1 दिलेली कर्जे	9887419	0	0	2487651	10071246
		7.2 वसूल कर्जे	9505018	0	0	1975470	7550477
		7.3 येणे कर्जे	9229349	0	0	2884337	10926200
		7.4 थकित कर्जे	1514508	0	0	128854	2513734

आधार :- जिल्हा उपनिबंधक, सहकारी संस्था, जळगाव.

तक्ता क्रमांक - 7.7

जिल्हा आणि प्राथमिक पणन संस्थांचे कार्य

जिल्हा - जळगाव.

संदर्भ : 31.3.2006

(रुपये - हजारात)

अ. क्र.	जिल्हा आणि प्राथमिक पणन संस्था	संस्था संख्या	सभासद संख्या	खेळते भांडवल (रुपये हजारात)	खरेदीची किंमत (रुपये हजारात)			विक्रीची किंमत (रुपये हजारात)		
					कृषी उत्पादन	शेतीच्या गरजेच्या वस्तू	उपभोगाच्या वस्तू	मालक म्हणून	अडत्या म्हणून	एकूण
(1)	(2)	(3)	(4)	(5)	(6)	(7)	(8)	(9)	(10)	(11)
1	जिल्हा पणन	1	3124	7590	0	0	14905	0	27608	27608
1	चोपडा	12	5208	20105	139635	284	1528	240132	2199	242331
2	यावल	14	7498	39106	10010	15803	6572	10850	48180	59030
3	रावेर	14	10419	64609	50921	34854	52876	28823	79024	107847
4	मुक्ताईनगर	3	2378	8518	3021	24385	6925	0	33354	33354
5	बोदवड									0
6	भुसावळ	7	8848	113972	4848	14188	5143	111211	47828	159039
7	जळगाव	8	6961	384872	0	4086	27966	0	13147	13147
8	एरंडोल	7	6155	29884	3810	28721	14625	48	62203	62251
9	धरणगाव									0
10	अमळनेर	14	17148	18529	2517	13664	2818	2517	16082	18599
11	पारोळा	13	8764	13749	184	0	0	187	205	392
12	भडगाव	11	7769	26802	20274	0	335	11124	59277	70401
13	चाळीसगाव	12	2430	7083	0	762	335	0	1612	1612
14	पाचोरा	11	7990	28650	0	0	0	0	0	0
15	जामनेर	13	13014	54268	25401	0	5489	635	82576	83211
जिल्हा एकूण		140	107706	817737	260621	136747	139517	405527	473295	878822

अ. क्र.	जिल्हा आणि प्राथमिक पणन संस्था	कृषी उत्पादनाची विक्री (अडते व मालक म्हणून) (रुपये हजारात)							
		भात व तांदूळ	गहू	इतर अन्नधान्ये	कापूस	गळिताची धान्ये	डाळी	इतर	एकूण
(1)	(2)	(12)	(13)	(14)	(15)	(16)	(17)	(18)	(19)
1	जिल्हा पणन	0	0	0	0	0	0	0	0
1	चोपडा	0	0	3905	228212	0	0	8015	240132
2	यावल	0	0	0	10850	0	0	0	10850
3	रावेर	0	8823	20000	0	0	0	0	28823
4	मुक्ताईनगर	0	0	0	0	0	0	0	0
5	बोदवड	0	0	0	0	0	0	0	0
6	भुसावळ	420	822	1411	0	0	0	108558	111211
7	जळगाव	0	0	0	0	0	0	0	0
8	एरंडोल	0	0	0	48	0	0	0	48
9	धरणगाव	0	0	0	0	0	0	0	0
10	अमळनेर	0	0	0	0	0	0	2517	2517
11	पारोळा	67	103	14	0	0	0	3	187
12	भडगाव	0	0	0	0	0	0	11124	11124
13	चाळीसगाव	0	0	0	0	0	0	0	0
14	पाचोरा	0	0	0	0	0	0	0	0
15	जामनेर	0	0	0	635	0	0	0	635
जिल्हा एकूण		487	9748	25330	239745	0	0	130217	405527

अ. क्र.	जिल्हा आणि प्राथमिक पणन संस्था	शेतीला आवश्यक वस्तूंची विक्री (अडते व मालक म्हणून) (रुपये हजारात)					उपभोग्य वस्तूंची एकूण विक्री (रुपये हजारात)
		खते	बियाणे	कृषी औजारे	इतर	एकूण	
(1)	(2)	(20)	(21)	(22)	(23)	(24)	(25)
1	जिल्हा पणन	0	0	0	0	0	27608
1	चोपडा	284	108	0	0	392	1807
2	यावल	36398	5142	0	3002	44542	3638
3	रावेर	71175	4710	0	11	75896	3128
4	मुक्ताईनगर	24664	1112	0	359	26135	7219
5	बोदवड			0		0	
6	भुसावळ	33414	2996	0	1483	37893	9934
7	जळगाव	10364	812	0	0	11176	1971
8	एरंडोल	32374	1535	1	27379	61289	914
9	धरणगाव			0		0	
10	अमळनेर	8673	4540	0	2	13215	2867
11	पारोळा	0	0	0	0	0	205
12	भडगाव	49672	4919	0	757	55348	3929
13	चाळीसगाव	689	203	0	0	892	720
14	पाचोरा	0	0	0	0	0	0
15	जामनेर	24978	1088	0	51085	77151	5425
जिल्हा एकूण		292685	27165	1	84078	403929	69365

टिप : बोदवड तालुक्याची माहिती भूसावलमध्ये व धरणगाव तालुक्याची

माहिती एरंडोल मध्ये समाविष्ट आहे.

आधार :- जिल्हा उपनिबंधक, सहकारी संस्था, जळगाव.

तक्ता क्रमांक - 7.8

नियंत्रित बाजारपेठातील कृषि मालाची वार्षिक आवक

जिल्हा - जळगाव.

संदर्भ : 31.3.2006

(रुपये - हजारात)

अ. क्र.	तालुका	कृषी उत्पन्न बाजार समित्यांची संख्या	उपबाजार पेठांची संख्या	भात		तांदूळ		नागली	
				आवक (टन)	मूल्य (रुपये हजारात)	आवक (टन)	मूल्य (रुपये हजारात)	आवक (टन)	मूल्य (रुपये हजारात)
(1)	(2)	(3)	(4)	(5)	(6)	(7)	(8)	(9)	(10)
1	चोपडा	1	2	0	0	0	0	0	0
2	यावल	1	2	0	0	0	0	0	0
3	रावेर	1	1	0	0	1836	15110	0	0
4	मुक्ताईनगर	0	0	0	0	0	0	0	0
5	बोदवड	1	5	0	0	0	0	0	0
6	भुसावळ	1	0	0	0	0	0	0	0
7	जळगाव	1	4	0	0	7	57	0	0
8	एरंडोल	0	0	0	0	0	0	0	0
9	धरणगाव	1	2	0	0	0	0	0	0
10	अमळनेर	1	3	0	0	0	0	0	0
11	पारोळा	1	2	0	0	0	0	0	0
12	भडगाव	0	0	0	0	0	0	0	0
13	चाळीसगाव	1	1	0	0	4	39	0	0
14	पाचोरा	1	4	0	0	4	41	0	0
15	जामनेर	1	5	0	0	0	0	0	0
जिल्हा एकूण		12	31	0	0	1851	15247	0	0

अ. क्र.	तालुका	गहू		बाजरी		ज्वारी		तूर	
		आवक (टन)	मूल्य (रुपये हजारात)	आवक (टन)	मूल्य (रुपये हजारात)	आवक (टन)	मूल्य (रुपये हजारात)	आवक (टन)	मूल्य (रुपये हजारात)
(1)	(2)	(11)	(12)	(13)	(14)	(15)	(16)	(17)	(18)
1	चोपडा	1353	10538	2270	13170	24483	121147	182	3279
2	यावल	43	425	0	0	2494	11642	0	0
3	रावेर	10201	76266	40	248	7579	35192	167	2702
4	मुक्ताईनगर	0	0	0	0	0	0	0	0
5	बोदवड	714	5262	93	530	1728	7870	359	5972
6	भुसावळ	1223	9167	17	115	2407	11542	124	1998
7	जळगाव	3839	35731	503	3250	6943	37746	150	2457
8	एरंडोल	0	0	0	0	0	0	0	0
9	धरणगाव	1137	8542	719	3690	3142	15683	67	1053
10	अमळनेर	1932	15343	887	5458	5274	25918	24	393
11	पारोळा	1932	15810	2509	15638	7171	30140	79	1240
12	भडगाव	0	0	0	0	0	0	0	0
13	चाळीसगाव	5345	44700	5399	33016	12966	62762	402	6435
14	पाचोरा	4810	37413	7290	43098	14631	72836	454	7734
15	जामनेर	309	2542	0	0	870	4225	192	3108
जिल्हा एकूण		32838	261739	19727	118213	89688	436703	2200	36371

तक्ता क्रमांक - 7.8

नियंत्रित बाजारपेठातील कृषि मालाची वार्षिक आवक

जिल्हा - जळगाव.

संदर्भ : 31.3.2006

(रुपये - हजारात)

अ. क्र.	तालुका	मूग		कुळीथ		कांदा		उडीद	
		आवक (टन)	मूल्य (रुपये हजारात)	आवक (टन)	मूल्य (रुपये हजारात)	आवक (टन)	मूल्य (रुपये हजारात)	आवक (टन)	मूल्य (रुपये हजारात)
(1)	(2)	(19)	(20)	(21)	(22)	(23)	(24)	(25)	(26)
1	चोपडा	1176	27270	0	0	0	0	324	5888
2	यावल	16	334	0	0	661	1048	31	374
3	रावेर	32	663	0	0	0	0	62	1261
4	मुक्ताईनगर	0	0	0	0	0	0	0	0
5	बोदवड	20	400	0	0	910	1655	17	301
6	भुसावळ	59	1195	0	0	0	0	407	8861
7	जळगाव	1893	42898	0	0	0	0	3574	78469
8	एरंडोल	0	0	0	0	0	0	0	0
9	धरणगाव	57	1219	0	0	0	0	23	551
10	अमळनेर	1134	24328	0	0	0	0	285	5955
11	पारोळा	98	2111	0	0	0	0	15	321
12	भडगाव	0	0	0	0	0	0	0	0
13	चाळीसगाव	99	1940	0	0	0	0	61	1187
14	पाचोरा	632	13289	0	0	0	0	36	750
15	जामनेर	40	708	0	0	0	0	73	1396
जिल्हा एकूण		5256	116355	0	0	1571	2703	4908	105314

आधार - जिल्ह्यातील सर्व कृषी उत्पन्न बाजार समित्या. जिल्हा जळगाव.

तक्ता क्रमांक - 7.9

परवानाधारक सावकारांची संख्या आणि त्यांनी दिलेली कर्जे

जिल्हा - जळगाव.

संदर्भ : 31.3.2006

(रुपये हजारात)

अ. क्र.	तालुका	परवानाधारक सावकारांची संख्या	व्यापा-यांना दिलेली कर्जे (रुपये हजारात)	सावकारांनी इतरांना दिलेली कर्जे (रुपये हजारात)	एकूण (4+5) (रुपये हजारात)
(1)	(2)	(3)	(4)	(5)	(6)
1	चोपडा	1	0	56	56
2	यावल	1	0	0	0
3	रावेर	1	0	50	50
4	मुक्ताईनगर	8	0	1490	1490
5	बोदवड	0	0	0	0
6	भुसावळ	6	0	150	150
7	जळगाव	62	0	2750	2750
8	एरंडोल	1	100	72	172
9	धरणगाव	0	0	0	0
10	अमळनेर	1	0	0	0
11	पारोळा	1	15	184	199
12	भडगाव	0	0	0	0
13	चाळीसगाव	8	0	1319	1319
14	पाचोरा	1	0	35	35
15	जामनेर	16	0	2323	2323
जिल्हा एकूण		107	115	8429	8544

आधार :- जिल्हा उपनिबंधक, सहकारी संस्था, जळगाव.

तक्ता क्रमांक - 8.1

विद्युतीकरण झालेल्या शहरांची व गावांची संख्या आणि त्यांची लोकसंख्या

जिल्हा - जळगाव.

संदर्भ : 31 मार्च 2006

अ. क्र.	यंत्रणा	जिल्ह्यातील एकूण		विद्युतीकरण झालेली गावे		विद्युतीकरण झालेली शहरे		एकूण विद्युतीकरण झालेली गावे व शहरे	
		गावे	शहरे	संख्या	लोकसंख्या	संख्या	लोकसंख्या लाखात	संख्या	लोकसंख्या लाखात
(1)	(2)	(3)	(4)	(5)	(6)	(7)	(8)	(9)	(10)
1	महाराष्ट्र राज्य विद्युत मंडळ	1504	14	1504	26.29	14	10.53	1518	36.82
2	खाजगी विद्युत कंपनी	0	0	0	0	0	0	0	0
जिल्हा- एकूण		1504	14	1504	26.29	14	10.53	1518	36.82

आधार- अधीक्षक अभियंता, महाराष्ट्र राज्य विद्युत वितरण कंपनी मर्यादित, जळगाव

टिप - जिल्ह्यातील गावे/ शहरे आणि लोकसंख्या 2001च्या जनगणनेनुसार देण्यात आलेली आहे.

तक्ता क्रमांक - 8.2

विजेचा वापर

जिल्हा - जळगाव.

संदर्भ : 2005- 2006

अ. क्र.	विजेच्या वापराचा प्रकार	वीज निर्मितीच्या प्रकारनिहाय विजेचा वापर (1000 किलो वॅट तास)			
		थर्मल	हायड्रो	इतर	एकूण
(1)	(2)	(3)	(4)	(5)	(6)
1	घरगुती	246399	0	0	246399
2	व्यापारी कामासाठी लघुशक्तीसाठी	45215	0	0	45215
3	औद्योगिक	495946	0	0	495946
4	सार्वजनिक दिवाबत्ती	27871	0	0	27871
5	कृषि	1351825	0	0	1351825
6	इतर	65038	0	0	65038
7	एकूण	2232294	0	0	2232294
8	कनेक्शन्सची संख्या	731957	0	0	731957

टिप- औष्णिक जल व इतर विद्युत निर्मिती, तार वाहिन्यांचे संक्रमण एकमेकांत जोडले असल्याने त्यानुसार विजेच्या वापराची आकडेवारी देता येत नाही.

आधार- अधीक्षक अभियंता, महाराष्ट्र राज्य विद्युत वितरण कंपनी मर्यादित, जळगाव

तक्ता क्रमांक - 8.3

प्रकार व पृष्ठभाग यानुसार रस्त्यांची लांबी

जिल्हा:- जळगाव

(लांबी :- कि.मी.मध्ये)

संदर्भ - 31 मार्च 2006

अ. क्र.	बाब	रस्त्याचा प्रकार							एकूण रस्त्याची लांबी
		राष्ट्रीय महामार्ग	प्रमुख राज्य महामार्ग	राज्य महामार्ग	प्रमुख जिल्हा रस्ते	इतर जिल्हा रस्ते	ग्रामीण रस्ते	इतर	
(1)	(2)	(3)	(4)	(5)	(6)	(7)	(8)	(9)	(10)
1	सिमेंट कॉक्रीट								
	अ) सा.बां.वि.	0	0	0	0	0	0	0	0
	ब) जिल्हा परिषद	0	0	0	0	0	0	0	0
	क) न.पा./म.न.पा.	0	0	0	0	0	0	250	250
2	डांबरी								
	अ) सा.बां.वि.	184	96	1106	1191	7	0	0	2585
	ब) जिल्हा परिषद	0	0	0	139	1064	889	0	2092
	क) न.पा./म.न.पा.	0	0	0	0	0	0	473	473
3	खडीचे								
	अ) सा.बां.वि.	0	0	17	116	0	0	0	134
	ब) जिल्हा परिषद	0	0	0	86	552	2211	0	2849
	क) न.पा./म.न.पा.	0	0	0	0	0	0	224	224
4	इतर माल वापरून केलेले								
	अ) सा.बां.वि.	0	0	58	54	0	0	0	112
	ब) जिल्हा परिषद	0	0	0	79	219	1659	0	1957
	क) न.पा./म.न.पा.	0	0	0	0	0	0	166	166
5	एकूण लांबी								
	अ) सा.बां.वि.	184	96	1181	1362	7	0	0	2831
	ब) जिल्हा परिषद	0	0	0	304	1835	4759	0	6898
	क) न.पा./म.न.पा.	0	0	0	0	0	0	1114	1114
	जिल्हा एकूण	184	96	1181	1666	1842	4759	1114	10843

आधार :-

- 1) अधीक्षक अभियंता, सार्वजनिक बांधकाम मंडळ, जळगाव.
- 2) कार्यकारी अभियंता, राष्ट्रीय महामार्ग, जळगाव.
- 3) कार्यकारी अभियंता, बांधकाम विभाग, जिल्हा परिषद, जळगाव
- 4) आयुक्त जळगाव महानगरपालीका, जळगाव / मुख्याधिकारी नगरपरीषदा सर्व

अ. क्र.	बाब	एकूण वाहने	इंधनाच्या प्रकारानुसार वाहने		
			डिझेल	पेट्रोल	सी.एन.जी / एल. पी. जी.
(1)	(2)	(3)	(4)	(5)	(6)
प्रवासी वाहने					
1	बसेस	1936	1936	0	0
2	मोटारी आणि स्टेशन वॅगन्स	12679	9167	2952	560
3	जीप	6425	6425	0	0
4	टॅक्सी	1727	1577	0	150
5	तीन चाकी वाहने (रिक्षा)				
	3-सीटर	13522	0	13522	0
	6-सीटर	2571	2571	0	0
6	दुचाकी वाहने	255563	0	255563	0
7	रुग्णवाहिका	108	108	0	0
8	शाळेच्या बसेस	61	61	0	0
एकूण प्रवासी वाहने		294592	21845	272037	710
माल वाहतूक-वाहने					
1	चार चाकी	4193	4193	0	0
2	तीन चाकी	3126	3001	125	0
3	ट्रॅक्टर्स	13778	13778	0	0
4	जोड वाहने (ट्रॅलर)	14353	14353	0	0
5	इतर	4802	4802	0	0
एकूण माल वाहतूक-वाहने		40252	40127	125	0
जिल्ह्यातील एकूण वाहने		334844	61972	272162	710
परवानाधारकांची संख्या					
1	दुचाकी वाहने	255563	X X X		
2	हलकी वाहने	1727			
3	जड वाहने	4650			
4	रिक्षा परवान्यांची संख्या	16093			

आधार - उपप्रादेशिक परिवहन अधिकारी, जळगाव.

तक्ता क्रमांक - 8.5

महाराष्ट्र राज्य मार्ग परिवहन महामंडळाची प्रवासी वाहतूक

जिल्हा - जळगाव.

संदभ वर्ष-2005-06

अ.क्र.	बाब	आकडेवारी
(1)	(2)	(3)
1	वर्ष अखेरीस मार्गांची संख्या	862
2	मार्गांची एकूण लांबी (कि.मी.)	54781
3	मार्गांची सरासरी लांबी (कि.मी.)	63.55
4	वर्षातील अस्तित्वात असलेल्या बसगाड्यांची संख्या	681
5	रस्त्यावर धावणा-या बस गाड्यांची दैनिक सरासरी संख्या	656
6	प्रवाशांची दैनिक सरासरी (संख्या हजारात)	294.58
7	वाहतुकीमुळे वर्षात मिळालेले उत्पन्न (रुपये हजारात)	1146432
8	दर प्रवाशामागे मिळालेले सरासरी उत्पन्न (रुपये दर दिवशी)	10.66

आधार - विभागीय नियंत्रक, महाराष्ट्र राज्य मार्ग परिवहन महामंडळ, जळगाव.

तक्ता क्रमांक - 8.6

पोस्ट आणि दूरध्वनी सेवा यांची आकडेवारी

जिल्हा - जळगाव.

संदर्भ - 31 मार्च 2006

अ. क्र.	तालुका	पोस्टांची संख्या	तारघरांची संख्या	पत्रपेट्यांची संख्या	पोस्टमनांची संख्या	पोस्टाची सुविधा असलेल्या गावांची संख्या	वैयक्तिक दूरध्वनी संख्या			सार्वजनिक दूरध्वनी केंद्रांची संख्या (PCO)
							ग्रामीण	नागरी	एकूण	
(1)	(2)	(3)	(4)	(5)	(6)	(7)	(8)	(9)	(10)	(11)
1	चोपडा	40	6	118	31	40	4697	3565	8262	829
2	यावल	36	5	114	34	36	5250	3719	8969	515
3	रावेर	37	7	152	32	37	6834	4476	11310	509
4	मुक्ताईनगर	21	1	111	17	21	4659	0	4659	296
5	बोदवड	12	1	49	11	12	5050	0	5050	401
6	भुसावळ	46	5	120	53	46	4015	15488	19503	906
7	जळगाव	39	11	161	90	39	6750	34051	40801	3111
8	एरंडोल	23	2	82	27	23	2675	2017	4692	569
9	धरणगाव	22	4	107	27	22	3278	1926	5204	413
10	अमळनेर	53	4	174	61	53	5101	7202	12303	1300
11	पारोळा	30	3	86	25	30	2143	2395	4538	541
12	भडगाव	20	2	93	34	20	6098	0	6098	371
13	चाळीसगाव	60	9	167	103	60	8167	7589	15756	1738
14	पाचोरा	45	5	123	27	45	4788	4428	9216	850
15	जामनेर	46	5	159	39	45	6450	3068	9518	608
एकूण जिल्हा		530	70	1816	611	529	75955	89924	165879	12957

आधार:- 1) अधीक्षक, पोस्ट व तारघर, जळगाव. 2) अधीक्षक डाकघर, भूसावल विभाग, भूसावल
3) महाप्रबंधक, महानगर टेलिफोन निगम, जळगाव.

अ. क्र.	उद्योग गट	संके- तांक	कारखाने संख्या			स्तंभ 6 मधील कारखान्यातील कामगार संख्या		काम केलेल्या श्रम दिनांची एकूण संख्या (हजारात)	प्रपत्र न पाठविणारे चालू कारखाने	
			नोंदणी झालेले	बंद	प्रपत्र पाठविणारे चालू	एकूण	पैकी स्त्रिया		संख्या	कामगार संख्या
(1)	(2)	(3)	(4)	(5)	(6)	(7)	(8)	(9)	(10)	(11)
1	शेतीसंबंधी सेवा (रोपवाटिका रोपे तयार करणे व फलोत्पादन)	011	2	0	2	59	19	12737	0	0
2	गुरे पालन	014	61	9	8	327	128	33388	44	1780
3	कृषी व पशुसंवर्धन सेवा (पशुवैद्यकीय सोडून)	141	1	0	0	0	0	0	1	10
4	मासे, मटन, फळे व भाजीपाला यांचे उत्पादन व त्यावर प्रक्रिया करणे व साठवण करणे	151	112	28	37	1603	108	507611	47	425
5	दुधाचे पदार्थ तयार करणे	152	35	4	13	398	13	141320	18	94
6	गिरणीद्वारे पीठ, भात, दाळ इ. धान्यावर प्रक्रिया करून उत्पादन	153	116	17	49	688	21	205633	50	625
7	पाव, बिस्किटे, केक वगैरे अन्नपदार्थांचे उत्पादन	154	16	5	4	1439	9	275856	7	74
8	मादक पेय पदार्थांचे उत्पादन	155	38	6	8	40	7	9093	24	71
9	सुती कापडांचे उत्पादन, सूत कातणे, कापड विणणे व त्यावरील प्रक्रिया	171	11	1	6	1638	55	555951	4	62
10	कापडांची उत्पादने (तयार कपडे धरून)	172	1	1	0	0	0	0	0	0
11	विणकाम इत्यादीचे उत्पादन	0	0	0	0	0	0	0	0	0
12	तयार रेडिमेड कापडांचे उत्पादन(वुलनचे कपडे सोडून)	181	1	1	0	0	0	0	0	0
13	चामड्याचे उत्पादन व बॅग बनविणे	191	2	1	0	0	0	0	1	10
14	पादत्राणांचे उत्पादन (दुरुस्ती सोडून)	192	2	0	1	7	0	2036	1	10

अ. क्र.	उद्योग गट	संके- तांक	कारखाने संख्या			स्तंभ 6 मधील कारखान्यातील कामगार संख्या		काम केलेल्या श्रम दिनांची एकूण संख्या (हजारात)	प्रपत्र न पाठविणारे चालू कारखाने	
			नोंदणी झालेले	बंद	प्रपत्र पाठविणारे चालू	एकूण	पैकी स्त्रिया		संख्या	कामगार संख्या
(1)	(2)	(3)	(4)	(5)	(6)	(7)	(8)	(9)	(10)	(11)
15	लाकूड कापणे व फळ्या तयार करणे (प्लायवूड सोडून)	201	140	5	31	104	0	30900	104	327
16	लाकडाच्या फळ्या, प्लायवूड व त्यापासून वस्तू बनविणे	202	1	0	0	0	0	0	1	2
17	कागद व कागदापासून तयार होणा-या वस्तूंचे उत्पादन	210	16	2	7	243	14	67867	7	84
18	वर्तमान पत्रांची छपाई व प्रकाशन	221	0	0	0	0	0	0	0	0
19	छपाई आणि त्या संबंधीचे सेवा उद्योग	222	5	1	2	28	5	8483	2	24
20	दगडी कोळशाचे उत्पादन									
21	पेट्रोलियम पदार्थांचे शुद्धीकरण, एल. पी. जी. गॅस, मेणबत्त्या तयार करणे इत्यादी	232	3	2	0	0	0	0	1	10
23	रासायनिक वस्तूंचे उत्पादन उदा. फिनाइल, टरपेंटाइन, इत्यादी (रासायनिक खते सोडून)	241	19	4	7	315	3	94259	8	78
24	इतर रासायनिक वस्तूंचे उत्पादन.	242	44	7	16	350	71	106444	21	216
25	मनुष्य निर्मित तंतूंचे उत्पादन	0	0	0	0	0	0	0	0	0
26	रबर उत्पादन (टायर, ट्यूब उत्पादने)	251	16	1	4	26	0	7140	11	72
27	प्लॅस्टिक उत्पादने (पाईप, सूटकेस इत्यादी)	252	91	13	29	2703	7	826806	49	572
28	काच आणि काचेच्या वस्तूंचे उत्पादन	261	1	0	1	12	0	3702	0	0
29	अधातू खनिज पदार्थांचे उत्पादन	269	14	3	6	237	50	70947	5	87

अ. क्र.	उद्योग गट	संके- तांक	कारखाने संख्या			स्तंभ 6 मधील कारखान्यातील कामगार संख्या		काम केलेल्या श्रम दिनांची एकूण संख्या (हजारात)	प्रपत्र न पाठविणारे चालू कारखाने	
			नोंदणी झालेले	बंद	प्रपत्र पाठविणारे चालू	एकूण	पैकी स्त्रिया		संख्या	कामगार संख्या
(1)	(2)	(3)	(4)	(5)	(6)	(7)	(8)	(9)	(10)	(11)
30	प्राथमिक स्वरुपाचे लोखंड तयार करणे	271	6	3	1	18	0	5220	2	35
31	धातूंचे ओतकाम (सोने चांदी इतर धातू पासून दागिने बनविणे)	272	3	0	1	10	0	2600	2	22
32	नॉनफेरस धातूंचे ओतकाम	273	2	0	2	77	0	23620	0	0
33	फॅब्रिकेटेड स्ट्रक्चरल धातू उत्पादन (रोलिंग शटर, दरवाजा, खिडक्या, तिजो-या, इत्यादी)	281	12	2	2	155	1	49915	8	88
34	इतर फॅब्रिकेटेड धातूंचे उत्पादन (शेतीची अवजारे, नट-बोल्ट, कुलुपे, इत्यादी)	289	7	1	2	34	0	10222	4	43
35	सामान्य उपयोगासाठी यंत्र व यांत्रिक सामग्रीचे उत्पादन (वाहतूक मशिनरी वगळून)	291	4	0	1	15	1	4326	3	35
36	विशेष उपयोगासाठी यंत्र व यंत्र सामग्रीचे उत्पादन (शेतीच्या उपयोगासाठी)	292	2	0	2	18	0	5298	0	0
37	घरगुती उपयोगासाठी लागणा-या वस्तूंचे उत्पादन	293	2	0	2	22	0	6600	0	0
38	कार्यालयीन उपयोगी वस्तूंचे उत्पादन, जसे टंकलेखन यंत्र, गणकयंत्र, इत्यादी	0	0	0	0	0	0	0	0	0
39	इलेक्ट्रिक मोटार, जनरेटर, ट्रान्स्फॉर्मर इत्यादी वस्तूंचे उत्पादन	311	9	0	5	143	0	48656	4	87

अ. क्र.	उद्योग गट	संके- तांक	कारखाने संख्या			स्तंभ 6 मधील कारखान्यातील कामगार संख्या		काम केलेल्या श्रम दिनांची एकूण संख्या (हजारात)	प्रपत्र न पाठविणारे चालू कारखाने	
			नोंदणी झालेले	बंद	प्रपत्र पाठविणारे चालू	एकूण	पैकी स्त्रिया		संख्या	कामगार संख्या
(1)	(2)	(3)	(4)	(5)	(6)	(7)	(8)	(9)	(10)	(11)
40	विद्युत यंत्र सामग्री व त्याचे सुटे भागांचे उत्पादन	312	4	1	2	25	0	7456	1	10
41	वायरचे उत्पादन	314	1	0	1	28	4	8513	0	0
42	विद्युत दिव्यांचे उत्पादन	315	1	0	0	0	0	0	1	10
43	इतर विद्युत उपकरणांचे उत्पादन	319	4	0	4	354	36	108103	0	0
44	इलेक्ट्रॉनिक वस्तूंचे उत्पादन जसे वॉल्व, टुब व इतर इलेक्ट्रॉनिक सुटेभाग	321	0	0	0	0	0	0	0	0
45	इलेक्ट्रॉनिक वस्तूंचे उत्पादन जसे, दूरचित्रवाणी संच, रेडिओ इत्यादी	322	0	0	0	0	0	0	0	0
46	दूरचित्रवाणी, रेडिओ यांचे रिसिव्हर, रेकॉर्डिंग करिता आवश्यक वस्तूंचे उत्पादन	322	0	0	0	0	0	0	0	0
47	वैद्यकीय उपकरणांचे उत्पादन	331	0	0	0	0	0	0	0	0
48	फोटोग्राफी व चष्मा उद्योगाच्या वस्तू व साहित्याचे उत्पादन	332	1	0	1	35	2	10566	0	0
49	मोटर वाहान उत्पादने	341	2	0	1	10	0	2755	1	10
50	मोटर वाहनाच्या बाहेरील भागांचे उत्पादन	342	0	0	0	0	0	0	0	0
51	वाहतुकीच्या साधनांच्या सुट्या भागांचे उत्पादन	343	8	0	5	1336	0	407196	3	55
52	जहाजांची निर्मिती व दुरुस्ती	351	0	0	0	0	0	0	0	0
53	विमान व विमानाचे सुटे भाग बनविणे व जुळविणे	353	0	0	0	0	0	0	0	0

अ. क्र.	उद्योग गट	संके- तांक	कारखाने संख्या			स्तंभ 6 मधील कारखान्यातील कामगार संख्या		काम केलेल्या श्रम दिनांची एकूण संख्या (हजारात)	प्रपत्र न पाठविणारे चालू कारखाने	
			नोंदणी झालेले	बंद	प्रपत्र पाठविणारे चालू	एकूण	पैकी स्त्रिया		संख्या	कामगार संख्या
(1)	(2)	(3)	(4)	(5)	(6)	(7)	(8)	(9)	(10)	(11)
54	इतर वर्गीकृत न केलेल्या वाहतुकीच्या साधनांची निर्मिती	352	1	0	1	1437	6	427953	0	0
55	फर्निचर तयार करणे	361	4	0	1	10	0	3010	3	37
56	इतर उत्पादन उद्योग (दागदागिने तयार करणे, ज्वेलरी, सोन्या चांदीचे दागिने तयार करणे)	369	2	1	0	0	0	0	1	15
57	विद्युत शक्तीचे उत्पादन	401	1	0	1	960	16	350400	0	0
58	गॅसचे उत्पादन व वाटप		0	0	0	0	0	0	0	0
59	पाण्याची साठवणूक, शुद्धीकरण व पुरवठा	410	11	0	0	0	0	0	11	57
60	मोटार वाहने दुरुस्ती व देखभाल	502	16	0	13	743	21	262352	3	30
61	पेट्रोलियम पदार्थांची किरकोळ विक्री	505	1	0	0	0	0	0	1	10
62	वाया गेलेले व भंगारापासून पुन्हा धातूची निर्मिती	511	0	0	0	0	0	0	0	0
63	वैयक्तिक व घरगुती वस्तूंची दुरुस्ती	526	0	0	0	0	0	0	0	0
64	वाहतूक व वाहतुकीला सहायक सुविधा (ट्रॅक्ल एजन्सीज इत्यादि)	630	5	2	3	95	2	29382	0	0
65	आर्किटेक्चरल, अभियांत्रिकी व तांत्रिक कार्य		0	0	0	0	0	0	0	0
66	मलनिःसारण, ड्रेनेज व इतर साफसफाई विषयक सेवा	900	0	0	0	0	0	0	0	0
जिल्हा एकूण		--	857	121	282	15742	599	4734316	454	5177

आधार - औद्योगिक सुरक्षा व आरोग्य संचालनालय, मुंबई

तक्ता क्रमांक - 9.2

रोजगार व स्वयंरोजगार मार्गदर्शन केंद्रांतील आकडेवारी

जिल्हा :- जळगाव

संदर्भ वर्ष : 2005

अ. क्र.	बाब	संख्या
(1)	(2)	(3)
1	जाहीर केलेल्या रिकाम्या जागांची संख्या	1095
2	रोजगार स्वंरोजगार मार्गदर्शक केंद्राचा उपयोग करणारे मालक	225
3	मागील वर्ष अखेरीस पटावरील उमेदवार	120475
4	चालू वर्षात नवीन नोंदणी केलेले उमेदवार	24004
5	नोकरी मिळालेले उमेदवार	142
6	वर्ष अखेरीस पटावरील उमेदवार	120475
7	नोकरी मिळालेले उमेदवार	142
	अ) खाजगी क्षेत्र	63
	ब) सार्वजनिक क्षेत्र	79
	क) एकूण	142
8	नोकरी मिळालेले उमेदवार	
	अ) अनुसूचित जाती/ अनुसूचित जमाती	17
	ब) इतर	125
	क) एकूण	142
9	रोजगार स्वयंरोजगार कार्यालयाद्वारे लाभ प्राप्त झालेले उमेदवार	
	अ) रोजगार	142
	ब) स्वयंरोजगार	0
10	रोजगार स्वंरोजगार मार्गदर्शक केंद्रातील व्यवसाय मार्गदर्शन केंद्र	
	1) वैयक्तिक मार्गदर्शन/ व्यक्तिशः अगर गटामध्ये सल्ला दिलेले	742
	2) रोजगार स्वंरोजगार मार्गदर्शक केंद्रामध्ये घेण्यात आलेल्या गटांची चर्चा	15
	3) मार्गदर्शन केलेल्या अर्जदारांना नोकरी विषयी/ प्रशिक्षणासाठी/ उमेदवारासाठी दिलेल्यांची संख्या	259

आधार - सहाय्यक संचालक, (रोजगार व स्वयंरोजगार)

जिल्हा रोजगार व स्वयंरोजगार मार्गदर्शन केंद्र, जळगाव.

तक्ता क्रमांक - 9.3

शासकीय व स्थानिक स्वराज्य संस्थांतील कर्मचा-यांची संख्या

जिल्हा - जळगाव.

संदर्भ वर्ष : 2005

अ. क्र.	बाब	पदांचा तपशील	शासकीय	जिल्हा परिषद	महानगर पालिका	नगर परिषद
(1)	(2)	(3)	(4)	(5)	(6)	(7)
1	वर्ग - अ	एकूण मंजूर पदे	548	360	14	9
		भरलेली पदे	428	299	13	5
		पैकी स्त्रिया	28	18	1	1
2	वर्ग - ब	एकूण मंजूर पदे	1720	1523	122	115
		भरलेली पदे	1397	1155	116	106
		पैकी स्त्रिया	219	212	21	27
3	वर्ग - क	एकूण मंजूर पदे	9618	9758	1260	1274
		भरलेली पदे	8104	9129	1107	1110
		पैकी स्त्रिया	713	2613	188	157
4	वर्ग - ड	एकूण मंजूर पदे	3587	1322	2231	2561
		भरलेली पदे	3151	1217	1597	2453
		पैकी स्त्रिया	304	144	438	625
5	एकूण	मंजूर पदे	15473	12963	3627	3959
		भरलेली पदे	13080	11800	2833	3674
		पैकी स्त्रिया	1264	2987	648	810
6	*इतर वर्ग-इ कर्मचारी	एकूण मंजूर पदे	8267	1535	138	52
		भरलेली पदे	7308	1472	70	52
		पैकी स्त्रिया	5606	858	46	21
7	एकूण	मंजूर पदे (5+6)	23740	14498	3765	4011
		भरलेली पदे	20388	13272	2903	3726
		पैकी स्त्रिया	6870	3845	694	831

टीप (*)- 'इतर' यामध्ये कार्यव्ययी आस्थापनेवरील, आकस्मिक खर्चातील रोजगार दिले जाणारे, रोजंदारीवरील, अंशकालीन, मानसेवी आणि वरील वर्गात समाविष्ट न झालेले कर्मचारी यांचा समावेश आहे.

आधार - अर्थ व सांख्यिकी संचालनालय, मुंबई

तक्ता क्रमांक - 9.4
निरनिराळ्या उद्योगांतील रोजगार

जिल्हा - जळगाव

संदर्भ वर्ष :2005-06

अ. क्र.	उद्योग गट	राष्ट्रीय उद्योग संकेतांक	एकूण आस्थापनांची संख्या	माहिती देणा-या आस्थापनांची संख्या	कर्मचारी संख्या			
					शासकीय	निम-शासकीय	खाजगी	एकूण
(1)	(2)	(3)	(4)	(5)	(6)	(7)	(8)	(9)
1	कृषी	0	18	18	913	69	252	1234
2	खाणकाम	10	0	0	0	0	0	0
3	वस्तुनिर्माण	20 ते 39	83	83	5185	1815	10520	17520
4	बीज निर्मिती, गॅस, पाणी व सांडपाणी सेवा	40 ते 49	23	23	992	4830	0	5822
5	बांधकाम	50	10	10	1287	1339	0	2626
6	घाऊक व किरकोळ व्यापार व हॉटेल व्यवसाय	60 ते 69	2	2	0	87	0	87
7	परिवहन,गोदामे आणि दळणवळण	70 ते 75	7	7	24790	4850	0	29640
8	वित्त पुरवठा, विमा स्थावर मालमत्ता आणि व्यापार विषयक सेवा	80 ते 83	139	139	1803	2389	2558	6750
9	सामूहिक,सामाजिक व व्यक्तिगत सेवा	90 ते 99	578	578	8530	21207	12655	42392
जिल्हा एकूण			860	860	43500	36586	25985	106071

आधार -सहाय्यक संचालक, (रोजगार व स्वयंरोजगार)

जिल्हा रोजगार व स्वयंरोजगार मार्गदर्शन केंद्र, जळगाव.

तक्ता क्रमांक - 9.5
कृषी व बिगर-कृषी उद्योग

जिल्हा - जळगाव.

संदर्भ वर्ष : 1998

अ. क्र.	बाब	* कृषी उद्योग			बिगर-कृषी			कृषी व बिगर-कृषी एकूण		
		ग्रामीण	नागरी	एकूण	ग्रामीण	नागरी	एकूण	ग्रामीण	नागरी	एकूण
(1)	(2)	(3)	(4)	(5)	(6)	(7)	(8)	(9)	(10)	(11)
1	उद्योगांची संख्या									
	1.1 स्वकार्यरत उद्योग**	16176	263	16439	38818	27273	66091	54994	27536	82530
	1.2 आस्थापना***	595	133	728	13091	11522	24613	13686	11655	25341
	1.3 एकूण	16771	396	17167	51909	38795	90704	68680	39191	107871
2	मालकीच्या प्रकारानुसार उद्योग									
	2.1 सहकारी	2	0	2	1398	427	1825	1400	427	1827
	2.2 सार्वजनिक	0	3	3	5633	1279	6912	5633	1282	6915
	2.3 खाजगी	16769	393	17162	44878	37089	81967	61647	37482	99129
3	मालकाचा विशेष सामाजिक गट (एकूण संस्थांची टक्केवारी)									
	3.1 अनुसूचित जाती	5.63	11.87	5.77	4.65	5.24	2.29	8.68	5.31	5.04
	3.2 अनुसूचित जमाती	3.48	3.54	3.48	1.84	2.10	0.92	2.24	2.12	2.20
4	जागेविरहित कार्यान्वित असलेल्या उद्योगांची एकूणशी टक्केवारी	10.09	57.29	11.18	8.66	11.96	10.07	9.00	12.42	10.25
5	शक्तीवर चालणा-या उद्योगाची एकूण उद्योगांशी टक्केवारी	0.54	4.77	0.63	20.00	23.14	21.34	15.24	22.95	18.05
6	सर्वसाधारणपणे काम करणा-या कामगारांची संख्या									
	6.1 एकूण कामगार	23601	1107	24708	114498	140728	255226	138099	141835	279934
	6.2 वेतनावर काम करणारे कामगार	777	456	1233	54943	95106	150049	55720	95562	151282
	6.3 वेतनावरील कामगारांची एकूण कामगारांशी टक्केवारी	3.29	41.19	4.99	47.99	67.58	58.79	40.35	67.38	54.04
	6.4 कामगारांची प्रति उद्योग सरासरी संख्या	1	3	1	2	4	3	2	4	3

टीप :- *कृषी उत्पादन व मळे वगळून कृषी संबंधित उद्योग, ** पगारावर एकही कर्मचारी नसलेले उद्योग

***ज्या उद्योगात कमीतकमी एकतरी व्यक्ती पगारावर काम करते असे उद्योग

आधार :- अर्थ व सांख्यिकी संचालनालय, महाराष्ट्र शासन, मुंबई (आर्थिक गणना-1998)

तक्ता क्रमांक: 9.6

प्रमुख उद्योग गटानुसार उद्योगांची आणि नियमित काम करणा-या कामगारांची संख्या

जिल्हा - जळगाव.

संदर्भ वर्ष :1998

अ. क्र.	उद्योग गट	ग्रामीण		नागरी		एकूण	
		उद्योग	कामगार	उद्योग	कामगार	उद्योग	कामगार
(1)	(2)	(3)	(4)	(5)	(6)	(7)	(8)
1	कृषी	16771	23601	396	1107	17167	24708
2	खनिज उत्पादन व खाणकाम	51	314	3	8	54	322
3	वस्तुनिर्माण	6770	20003	3856	24737	10626	44740
4	बीज, गॅस आणि पाणी पुरवठा	35	102	16	1566	51	1668
5	बांधकाम	503	1285	378	1031	881	2316
6	घाऊक व्यापार	689	1596	1147	3380	1836	4976
7	किरकोळ व्यापार	20383	29929	18172	30457	38555	60386
8	उपाहारगृहे आणि हॉटेल्स	2391	5723	1895	5375	4286	11098
9	वाहतूक	878	1399	1423	3643	2301	5042
10	साठवण आणि गोदामविषयक	34	57	160	306	194	363
11	दळणवळण	152	409	334	666	486	1075
12	वित्तीय,विमा,स्थावर मालमत्ता आणि व्यावसायिक सेवा	1386	3640	1358	5010	2744	8650
13	सामूहिक, सामाजिक व व्यक्तिगत सेवा	18637	50041	10053	64549	28690	114590
14	इतर सेवा (इतरत्र वर्गीकरण न केलेल्या)	0	0	0	0	0	0
15	बिगर- कृषी उद्योग गट (एकूण)	51909	114498	38795	140728	90704	255226
सर्व प्रमुख उद्योग गट (एकूण)		120589	252597	77986	282563	198575	535160

आधार :- अर्थ व सांख्यिकी संचालनालय, महाराष्ट्र शासन, मुंबई (आर्थिक गणना -1998)

तक्ता क्रमांक - 9.7

महत्वाच्या उद्योग गटानुसार कृषी व बिगर - कृषी आस्थापनांची व त्यातील कामगारांची संख्या

जिल्हा - जळगाव

संदर्भ वर्ष :1998

अ. क्र.	उद्योग गट संकेतांक	उद्योग गट	आस्थापना			आस्थापनेवरील कामगार		
			ग्रामीण	नागरी	एकूण	ग्रामीण	नागरी	एकूण
(1)	(2)	(3)	(4)	(5)	(6)	(7)	(8)	(9)
1	0	कृषी	595	133	728	1383	681	2064
2	1	खाणकाम व दगडकाम	22	2	24	235	6	241
3	2 व 3	वस्तुनिर्माण	975	1426	2401	11036	21147	32183
4	4	वीज,गॅस व पाणी पुरवठा	34	15	49	100	1565	1665
5	5	बांधकाम	121	106	227	750	685	1435
6	6	घाऊक व्यापार	288	636	924	1005	2673	3678
7	6	किरकोळ व्यापार	1824	4013	5837	4587	12615	17202
8	6	उपाहारगृहे व हॉटेल्स	836	974	1810	3073	4038	7111
9	7	वाहतूक	216	246	462	610	2419	3029
10	7	साठवण व गोदाम विषयक	23	58	81	45	194	239
11	7	दळणवळण	120	111	231	365	411	776
12	8	वित्तीय, विमा, स्थावर मालमत्ता आणि व्यावसायिक सेवा	851	624	1475	2900	4130	7030
13	9	सामुहिक, सामाजिक व व्यक्तिगत सेवा	7781	3311	11092	36666	56414	93080
14	10	इतर	0	0	0	0	0	0
एकूण			13686	11655	25341	62755	106978	169733

आधार :- अर्थ व सांख्यिकी संचालनालय, महाराष्ट्र शासन, मुंबई (आर्थिक गणना-1998)

तक्ता क्रमांक - 10.1
शैक्षणिक संस्थांची (शाळा / महाविद्यालय इ.) संख्या

जिल्हा - जळगाव.

संदर्भ वर्ष:2003-04

अ.क्र.	तालुका	बाब	प्राथमिक संस्था					माध्यमिक संस्था				
			शास- कीय	स्थानिक संस्था	खाजगी		एकूण	शास- कीय	स्थानिक संस्था	खाजगी		एकूण
					अनु- दानित	विना अनुदानित				अनु- दानित	विना अनुदानित	
(1)	(2)	(3)	(4)	(5)	(6)	(7)	(8)	(9)	(10)	(11)	(12)	(13)
1	चोपडा	एकूण	5	117	10	7	139	2	1	30	11	44
		पैकी मुलींकरिता	0	5	0	1	6	1	0	3	0	4
2	यावल	एकूण	3	116	11	3	133	1	0	25	6	32
		पैकी मुलींकरिता	0	14	0	0	14	0	0	3	0	3
3	रावेर	एकूण	4	153	6	6	169	1	1	20	11	33
		पैकी मुलींकरिता	0	19	0	0	19	0	1	1	0	2
4	मुक्ताईनगर	एकूण	2	101	2	1	106	1	0	13	3	17
		पैकी मुलींकरिता	0	6	0	0	6	0	0	1	0	1
5	बोदवड	एकूण	2	54	2	2	60	1	0	5	3	9
		पैकी मुलींकरिता	0	3	0	0	3	0	0	0	0	0
6	भुसावळ	एकूण	7	97	21	12	137	3	1	22	2	28
		पैकी मुलींकरिता	0	15	1	0	16	0	0	2	0	2
7	जळगाव	एकूण	2	161	34	37	234	0	3	42	23	68
		पैकी मुलींकरिता	0	27	3	0	30	0	1	3	1	5
8	एरंडोल	एकूण	2	75	2	2	81	0	0	17	5	22
		पैकी मुलींकरिता	0	7	0	0	7	0	0	2	0	2
9	धरणगाव	एकूण	1	88	2	3	94	0	0	17	7	24
		पैकी मुलींकरिता	0	5	0	0	5	0	0	1	0	1
10	अमळनेर	एकूण	7	150	12	7	176	0	1	35	10	46
		पैकी मुलींकरिता	0	11	0	0	11	0	0	3	0	3
11	पारोळा	एकूण	4	111	2	4	121	1	0	18	13	32
		पैकी मुलींकरिता	0	7	0	0	7	0	0	1	0	1
12	भडगाव	एकूण	3	84	6	3	96	0	0	17	6	23
		पैकी मुलींकरिता	0	7	0	0	7	0	0	0	1	1
13	चाळीसगाव	एकूण	16	179	10	6	211	2	0	36	15	53
		पैकी मुलींकरिता	0	8	0	0	8	0	0	1	0	1
14	पाचोरा	एकूण	6	145	6	7	164	3	0	30	7	40
		पैकी मुलींकरिता	0	8	0	0	8	0	0	2	0	2
15	जामनेर	एकूण	2	192	5	4	203	2	0	18	4	24
		पैकी मुलींकरिता	0	8	0	0	8	0	0	1	0	1
एकूण जिल्हा		एकूण	66	1823	131	104	2124	17	7	345	126	495
		पैकी मुलींकरिता	0	150	4	1	155	1	2	24	2	29

तक्ता क्रमांक - 10.1 (पुढे चालु)
शैक्षणिक संस्थांची (शाळा / महाविद्यालय इ.) संख्या

जिल्हा - जळगाव.

संदर्भ वर्ष:2003-04

अ.क्र.	तालुका	बाब	उच्च माध्यमिक संस्था					महाविद्यालये (सर्व)					एकूण शैक्षणिक संस्था
			शासकीय	स्थानिक संस्था	खाजगी		एकूण	शासकीय	स्थानिक संस्था	खाजगी		एकूण	
					अनुदानित	विना अनुदानित				अनुदानित	विना अनुदानित		
(1)	(2)	(3)	(14)	(15)	(16)	(17)	(18)	(19)	(20)	(21)	(22)	(23)	(24)
1	चोपडा	एकूण	0	0	8	0	8	0	0	3	7	10	201
		पैकी मुर्लीकरिता	0	0	0	0	0	0	0	0	0	0	0
2	यावल	एकूण	0	1	15	0	16	0	0	3	3	6	187
		पैकी मुर्लीकरिता	0	0	1	0	1	0	0	0	0	1	1
3	रावेर	एकूण	1	1	12	0	14	0	0	4	3	7	223
		पैकी मुर्लीकरिता	0	0	1	0	1	0	0	0	0	0	0
4	मुक्ताईनगर	एकूण	0	0	3	0	3	0	0	2	0	2	128
		पैकी मुर्लीकरिता	0	0	0	0	0	0	0	0	0	0	0
5	बोदवड	एकूण	0	0	2	0	2	0	0	1	0	1	72
		पैकी मुर्लीकरिता	0	0	0	0	0	0	0	0	0	0	0
6	भुसावळ	एकूण	1	1	10	0	12	0	0	4	3	7	184
		पैकी मुर्लीकरिता	0	0	2	0	2	0	0	1	0	1	21
7	जळगाव	एकूण	0	1	9	0	10	1	0	11	20	32	344
		पैकी मुर्लीकरिता	0	0	2	0	2	0	0	1	0	1	38
8	एरंडोल	एकूण	0	0	2	0	2	0	0	1	0	1	106
		पैकी मुर्लीकरिता	0	0	0	0	0	0	0	0	0	0	0
9	धरणगाव	एकूण	0	0	7	0	7	0	0	1	0	1	126
		पैकी मुर्लीकरिता	0	0	1	0	1	0	0	0	0	0	0
10	अमळनेर	एकूण	0	0	12	0	12	0	0	3	6	9	243
		पैकी मुर्लीकरिता	0	0	1	0	1	0	0	0	0	0	0
11	पारोळा	एकूण	0	0	5	2	7	0	0	2	2	4	164
		पैकी मुर्लीकरिता	0	0	0	0	0	0	0	0	0	0	0
12	भडगाव	एकूण	0	0	7	0	7	0	0	1	0	1	127
		पैकी मुर्लीकरिता	0	0	1	0	1	0	0	0	0	0	0
13	चाळीसगाव	एकूण	0	0	9	0	9	0	0	2	5	7	280
		पैकी मुर्लीकरिता	0	0	1	0	1	0	0	0	0	0	0
14	पाचोरा	एकूण	0	0	5	0	5	0	0	1	2	3	212
		पैकी मुर्लीकरिता	0	0	2	0	2	0	0	0	0	0	0
15	जामनेर	एकूण	0	0	7	1	8	0	0	2	2	4	239
		पैकी मुर्लीकरिता	0	0	0	0	0	0	0	0	0	0	0
एकूण जिल्हा		एकूण	2	4	113	3	122	1	0	41	53	95	2836
		पैकी मुर्लीकरिता	0	0	12	0	12	0	0	2	1	3	199

आधार: 1) म.कूलसचिव उत्तर महाराष्ट्र विद्यापिठ, जळगाव
2) म. सहसंचालक, उच्च शिक्षण, जळगाव विभाग, जळगाव
3) म. शिक्षणाधिकारी (प्राथमिक) जिल्हा परिषद, जळगाव

तक्ता क्रमांक - 10.2
शैक्षणिक संस्थांतील शिक्षक

जिल्हा - जळगाव.

संदर्भ वर्ष:2003-04

अ. क्र.	तालुका	बाब	प्राथमिक शिक्षक					माध्यमिक शिक्षक				
			शासकीय	स्थानिक संस्था	खाजगी		एकूण	शासकीय	स्थानिक संस्था	खाजगी		एकूण
					अनुदानित	विना अनुदानित				अनुदानित	विना अनुदानित	
(1)	(2)	(3)	(4)	(5)	(6)	(7)	(8)	(9)	(10)	(11)	(12)	(13)
1	चोपडा	एकूण	35	609	93	32	769	25	11	386	69	491
		पैकी स्त्रिया	6	151	28	13	198	5	2	33	5	45
2	यावल	एकूण	24	556	73	8	661	13	0	342	49	404
		पैकी स्त्रिया	6	257	33	5	301	3	0	98	8	109
3	रावेर	एकूण	28	790	60	30	908	5	15	287	68	375
		पैकी स्त्रिया	11	273	21	10	315	0	6	58	8	72
4	मुक्ताईनगर	एकूण	21	385	15	8	429	14	0	208	15	237
		पैकी स्त्रिया	3	84	10	5	102	2	0	14	1	17
5	बोदवड	एकूण	7	219	19	5	250	11	0	68	15	94
		पैकी स्त्रिया	1	79	7	4	91	1	0	3	1	5
6	भुसावळ	एकूण	41	554	208	85	888	63	48	412	19	542
		पैकी स्त्रिया	25	106	47	47	225	29	15	120	6	170
7	जळगाव	एकूण	10	981	318	192	1501	0	24	779	129	932
		पैकी स्त्रिया	3	462	217	148	830	0	12	251	67	330
8	एरंडोल	एकूण	15	367	12	20	414	0	0	268	32	300
		पैकी स्त्रिया	2	98	7	4	111	0	0	50	4	54
9	धरणगाव	एकूण	10	425	23	13	471	0	0	257	42	299
		पैकी स्त्रिया	4	159	5	6	174	0	0	29	4	33
10	अमळनेर	एकूण	59	689	153	39	940	0	23	477	58	558
		पैकी स्त्रिया	10	190	76	20	296	0	5	76	15	96
11	पारोळा	एकूण	33	503	19	22	577	18	0	220	82	320
		पैकी स्त्रिया	4	140	8	8	160	1	0	16	6	23
12	भडगाव	एकूण	13	375	26	13	427	0	0	265	36	301
		पैकी स्त्रिया	4	72	12	5	93	0	0	21	1	22
13	चाळीसगाव	एकूण	161	914	112	44	1231	34	0	577	93	704
		पैकी स्त्रिया	37	293	60	33	423	12	0	97	8	117
14	पाचोरा	एकूण	47	661	80	39	827	53	0	474	34	561
		पैकी स्त्रिया	13	164	33	13	223	3	0	48	3	54
15	जामनेर	एकूण	9	835	47	18	909	23	0	224	14	261
		पैकी स्त्रिया	1	198	18	10	227	7	0	32	2	41
एकूण जिल्हा		एकूण	513	8863	1258	568	11202	259	121	5244	755	6379
		पैकी स्त्रिया	130	2726	582	331	3769	63	40	946	139	1188

अ. क्र.	तालुका	बाब	उच्च माध्यमिक शिक्षक					महाविद्यालयातील शिक्षक (सर्व)				एकूण	
			शासकीय	स्थानिक संस्था	खाजगी		एकूण	शासकीय	स्थानिक संस्था	खाजगी			
					अनुदानित	विना अनुदानित				अनुदानित	विना अनुदानित		
(1)	(2)	(3)	(14)	(15)	(16)	(17)	(18)	(19)	(20)	(21)	(22)	(23)	(24)
1	चोपडा	एकूण	0	0	280	0	280	उपलब्ध नाही				0	1540
		पैकी स्त्रिया	0	0	36	0	36					0	279
2	यावल	एकूण	0	36	384	0	420					0	1485
		पैकी स्त्रिया	0	7	60	0	67					0	477
3	रावेर	एकूण	6	30	353	0	389					0	1672
		पैकी स्त्रिया	2	6	77	0	85					0	472
4	मुक्ताईनगर	एकूण	0	0	138	0	138					0	804
		पैकी स्त्रिया	0	0	17	0	17					0	136
5	बोदवड	एकूण	0	0	85	0	85					0	429
		पैकी स्त्रिया	0	0	14	0	14					0	110
6	भुसावळ	एकूण	10	26	363	0	399					0	1829
		पैकी स्त्रिया	3	0	106	0	109					0	504
7	जळगाव	एकूण	0	25	278	0	303					0	2736
		पैकी स्त्रिया	0	15	103	0	118					0	1278
8	एरंडोल	एकूण	0	0	64	0	64					0	778
		पैकी स्त्रिया	0	0	11	0	11					0	176
9	धरणगाव	एकूण	0	0	126	0	126					0	896
		पैकी स्त्रिया	0	0	26	0	26					0	233
10	अमळनेर	एकूण	0	0	286	0	286					0	1784
		पैकी स्त्रिया	0	0	24	0	24					0	416
11	पारोळा	एकूण	0	0	120	40	160					0	1057
		पैकी स्त्रिया	0	0	12	5	17					0	200
12	भडगाव	एकूण	0	0	193	0	193					0	921
		पैकी स्त्रिया	0	0	27	0	27					0	142
13	चाळीसगाव	एकूण	0	0	180	0	180	0	2115				
		पैकी स्त्रिया	0	0	28	0	28	0	568				
14	पाचोरा	एकूण	0	0	165	0	165	0	1553				
		पैकी स्त्रिया	0	0	28	0	28	0	305				
15	जामनेर	एकूण	0	0	330	9	339	0	1509				
		पैकी स्त्रिया	0	0	54	2	56	0	324				
एकूण जिल्हा		एकूण	16	117	3345	49	3527	0	21108				
		पैकी स्त्रिया	5	28	623	7	663	0	5620				

आधार: 1) म.कूलसचिव उत्तर महाराष्ट्र विद्यापिठ, जळगाव

2) म. सहसंचालक, उच्च शिक्षण, जळगाव विभाग, जळगाव

3) म. शिक्षणाधिकारी (प्राथमिक) जिल्हा परिषद, जळगाव

तक्ता क्रमांक - 10.3
शैक्षणिक संस्थांतील विद्यार्थी संख्या

जिल्हा - जळगाव.

संदर्भ वर्ष:2003-04

अ.क्र.	तालुका	बाब	प्राथमिक विद्यार्थी					माध्यमिक विद्यार्थी				
			शास- कीय	स्थानिक संस्था	खाजगी		एकूण	शास- कीय	स्थानिक संस्था	खाजगी		एकूण
					अनु- दानित	विना अनुदानित				अनु- दानित	विना अनुदानित	
(1)	(2)	(3)	(4)	(5)	(6)	(7)	(8)	(9)	(10)	(11)	(12)	(13)
1	चोपडा	एकूण	1779	21708	5015	1105	29607	824	645	12639	1678	15786
		पैकी मुली	336	10828	2018	532	13714	491	172	6022	705	7390
2	यावल	एकूण	867	18946	3744	241	23798	467	0	11185	1311	12963
		पैकी मुली	178	9358	1593	127	11256	111	0	5771	687	6569
3	रावेर	एकूण	1249	27125	2981	526	31881	130	720	10070	2318	13238
		पैकी मुली	322	13171	1231	187	14911	9	720	4627	981	6337
4	मुक्ताईनगर	एकूण	989	14014	600	62	15665	392	0	7230	337	7959
		पैकी मुली	345	6741	237	16	7339	134	0	3442	74	3650
5	बोदवड	एकूण	335	8158	1286	148	9927	183	0	2726	286	3195
		पैकी मुली	42	4035	568	59	4704	53	0	1223	122	1398
6	भुसावळ	एकूण	2406	17767	11270	3272	34715	1680	1836	15625	344	19485
		पैकी मुली	1040	9144	5066	1402	16652	680	781	7563	160	9184
7	जळगाव	एकूण	538	34895	18076	9913	63422	0	816	31348	3446	35610
		पैकी मुली	178	17538	8003	4150	29869	0	564	12617	1473	14654
8	एरंडोल	एकूण	523	13855	549	1285	16212	0	0	9766	775	10541
		पैकी मुली	120	6737	285	530	7672	0	0	4605	359	4964
9	धरणगाव	एकूण	288	14410	1703	520	16921	0	0	8729	1602	10331
		पैकी मुली	97	7225	566	200	8088	0	0	3699	637	4336
10	अमळनेर	एकूण	2103	20644	7647	939	31333	0	548	15348	1544	17440
		पैकी मुली	545	10194	3342	314	14395	0	142	7100	672	7914
11	पारोळा	एकूण	1278	17290	1257	551	20376	549	0	7677	2339	10565
		पैकी मुली	381	8339	526	186	9432	165	0	4250	1049	5464
12	भडगाव	एकूण	768	13406	1355	320	15849	0	0	8348	949	9297
		पैकी मुली	235	6521	581	132	7469	0	0	3694	498	4192
13	चाळीसगाव	एकूण	6821	31682	6268	1777	46548	1707	0	21992	2485	26184
		पैकी मुली	2399	15376	2634	714	21123	221	0	9307	1161	10689
14	पाचोरा	एकूण	1587	23343	4230	980	30140	2025	0	17587	929	20541
		पैकी मुली	511	11627	1782	370	14290	601	0	7538	415	8554
15	जामनेर	एकूण	407	32568	2665	893	36533	783	0	9069	329	10181
		पैकी मुली	59	15648	1143	302	17152	150	0	3939	151	4240
एकूण जिल्हा		एकूण	21938	309811	68646	22532	422927	8740	4565	189339	20672	223316
		पैकी मुली	6788	152482	29575	9221	198066	2615	2379	85397	9144	99535

अ.क्र.	तालुका	बाब	उच्च माध्यमिक विद्यार्थी					महाविद्यालयातील विद्यार्थी (सर्व)					एकूण
			शासकीय	स्थानिक संस्था	खाजगी		एकूण	शासकीय	स्थानिक संस्था	खाजगी		एकूण	
					अनुदानित	विना अनुदानित				अनुदानित	विना अनुदानित		
(1)	(2)	(3)	(14)	(15)	(16)	(17)	(18)	(19)	(20)	(21)	(22)	(23)	(24)
1	चोपडा	एकूण	0	0	10631	0	10631	0	0	1825	401	2226	58250
		पैकी मुली	0	0	4623	0	4623	0	0	600	115	715	26442
2	यावल	एकूण	0	1515	16142	0	17657	0	0	2609	946	3555	57973
		पैकी मुली	0	710	6755	0	7465	0	0	1114	187	1301	26591
3	रावेर	एकूण	325	1202	13867	0	15394	0	0	935	उना	935	61448
		पैकी मुली	75	343	6307	0	6725	0	0	328	उना	328	28301
4	मुक्ताईनगर	एकूण	0	0	6042	0	6042	0	0	1050	0	1050	30716
		पैकी मुली	0	0	2385	0	2385	0	0	320	0	320	13694
5	बोदवड	एकूण	0	0	3795	0	3795	0	0	उना	0	0	16917
		पैकी मुली	0	0	1647	0	1647	0	0	उना	0	0	7749
6	भुसावळ	एकूण	456	279	15734	0	16469	0	0	4387	535	4922	75591
		पैकी मुली	242	72	6880	0	7194	0	0	1737	40	1777	34807
7	जळगाव	एकूण	0	1803	13423	0	15226	541	0	14855	3042	18438	132696
		पैकी मुली	0	526	7833	0	8359	85	0	5841	596	6522	59404
8	एरंडोल	एकूण	0	0	2198	0	2198	0	0	834	0	834	29785
		पैकी मुली	0	0	834	0	834	0	0	348	0	348	13818
9	धरणगाव	एकूण	0	0	4487	0	4487	0	0	595	0	595	32334
		पैकी मुली	0	0	2212	0	2212	0	0	197	0	197	14833
10	अमळनेर	एकूण	0	0	11282	0	11282	0	0	3742	284	4026	64081
		पैकी मुली	0	0	5358	0	5358	0	0	1213	83	1296	28963
11	पारोळा	एकूण	0	0	5413	1129	6542	0	0	591	451	1042	38525
		पैकी मुली	0	0	1781	516	2297	0	0	153	190	343	17536
12	भडगाव	एकूण	0	0	8119	0	8119	0	0	470	0	470	33735
		पैकी मुली	0	0	3595	0	3595	0	0	187	0	187	15443
13	चाळीसगाव	एकूण	0	0	7861	0	7861	0	0	3387	84	3471	84064
		पैकी मुली	0	0	4537	0	4537	0	0	1227	29	1256	37605
14	पाचोरा	एकूण	0	0	7492	0	7492	0	0	3689	141	3830	62003
		पैकी मुली	0	0	3783	0	3783	0	0	1207	40	1247	27874
15	जामनेर	एकूण	0	0	15561	586	16147	0	0	196	उना	196	63057
		पैकी मुली	0	0	6050	203	6253	0	0	88	उना	88	27733
एकूण जिल्हा		एकूण	781	4799	142047	1715	149342	541	0	39165	5884	45590	841175
		पैकी मुली	317	1651	64580	719	67267	85	0	14560	1280	15925	380793

आधार: 1) म.कूलसचिव उत्तर महाराष्ट्र विद्यापिठ, जळगाव
 2) म. सहसंचालक, उच्च शिक्षण, जळगाव विभाग, जळगाव
 3) म. शिक्षणाधिकारी (प्राथमिक) जिल्हा परिषद, जळगाव

अ.क्र	तालुका	बाब	प्राथमिक विद्यार्थी					माध्यमिक विद्यार्थी				
			शासकीय	स्थानिक संस्था	खाजगी		एकूण	शासकीय	स्थानिक संस्था	खाजगी		एकूण
					अनुदानित	विना अनुदानित				अनुदानित	विना अनुदानित	
(1)	(2)	(3)	(4)	(5)	(6)	(7)	(8)	(9)	(10)	(11)	(12)	(13)
1	चोपडा	एकूण	11	2186	328	49	2574	3	143	1220	120	1486
		पैकी मुली	5	1115	145	23	1288	2	39	549	51	641
2	यावल	एकूण	1	2276	177	9	2463	0	0	1328	80	1408
		पैकी मुली	0	1149	74	4	1227	0	0	679	42	721
3	रावेर	एकूण	36	4012	137	14	4199	1	103	1330	141	1575
		पैकी मुली	17	1946	68	6	2037	1	103	603	56	763
4	मुक्ताईनगर	एकूण	101	2355	37	3	2496	16	0	1152	75	1243
		पैकी मुली	40	1131	14	1	1186	4	0	555	11	570
5	बोदवड	एकूण	165	1554	97	20	1836	13	506	20	0	539
		पैकी मुली	42	760	43	11	856	5	200	5	0	210
6	भुसावळ	एकूण	562	3299	2091	524	6476	386	364	2362	41	3153
		पैकी मुली	272	1716	975	253	3216	159	149	1064	21	1393
7	जळगाव	एकूण	51	3671	1355	846	5923	0	164	2521	254	2939
		पैकी मुली	20	1876	570	350	2816	0	98	1062	108	1268
8	एरंडोल	एकूण	27	940	114	92	1173	0	0	727	48	775
		पैकी मुली	8	461	63	42	574	0	0	320	23	343
9	धरणगाव	एकूण	0	1372	117	17	1506	0	0	1058	135	1193
		पैकी मुली	0	720	47	6	773	0	0	435	58	493
10	अमळनेर	एकूण	32	1980	725	109	2846	0	116	1103	122	1341
		पैकी मुली	15	964	323	49	1351	0	26	512	44	582
11	पारोळा	एकूण	264	1400	67	86	1817	14	0	621	158	793
		पैकी मुली	69	663	20	29	781	9	0	320	68	397
12	भडगाव	एकूण	1	1611	92	36	1740	0	0	972	84	1056
		पैकी मुली	0	799	44	15	858	0	0	385	34	419
13	चाळीसगाव	एकूण	435	4307	551	161	5454	180	0	2040	392	2612
		पैकी मुली	167	2052	214	86	2519	2	0	811	161	974
14	पाचोरा	एकूण	17	2335	384	96	2832	98	0	1890	73	2061
		पैकी मुली	9	1202	157	37	1405	40	0	802	35	877
15	जामनेर	एकूण	30	3465	290	15	3800	0	0	955	10	965
		पैकी मुली	13	1661	154	8	1836	0	0	369	4	373
एकूण जिल्हा		एकूण	1733	36763	6562	2077	47135	711	1396	19299	1733	23139
		पैकी मुली	677	18215	2911	920	22723	222	615	8471	716	10024

अ.क्र	तालुका	बाव	उच्च माध्यमिक विद्यार्थी					महाविद्यालयातील विद्यार्थी (सर्व)					एकूण
			शासकीय	स्थानिक संस्था	खाजगी		एकूण	शासकीय	स्थानिक संस्था	खाजगी		एकूण	
					अनुदानित	विना अनुदानित				अनुदानित	विना अनुदानित		
(1)	(2)	(3)	(14)	(15)	(16)	(17)	(18)	(19)	(20)	(21)	(22)	(23)	(24)
1	चोपडा	एकूण	0	0	753	0	753	0	0	137	14	151	4964
		पैकी मुली	0	0	332	0	332	0	0	49	4	53	2314
2	यावल	एकूण	0	197	1431	0	1628	0	0	189	34	223	5722
		पैकी मुली	0	97	600	0	697	0	0	56	12	68	2713
3	रावेर	एकूण	8	200	1868	0	2076	0	0	95	उना	95	7945
		पैकी मुली	3	55	888	0	946	0	0	27	उना	27	3773
4	मुक्ताईनगर	एकूण	0	0	846	0	846	0	0	143	0	143	4728
		पैकी मुली	0	0	338	0	338	0	0	33	0	33	2127
5	बोदवड	एकूण	0	0	461	0	461	0	0	उना	उना	0	2836
		पैकी मुली	0	0	215	0	215	0	0	उना	उना	0	1281
6	भुसावळ	एकूण	57	27	2899	0	2983	0	0	622	42	664	13276
		पैकी मुली	9	12	1210	0	1231	0	0	174	2	176	6016
7	जळगाव	एकूण	0	245	1191	0	1436	41	0	953	117	1111	11409
		पैकी मुली	0	86	591	0	677	8	0	338	29	375	5136
8	एरंडोल	एकूण	0	0	186	0	186	0	0	64	0	64	2198
		पैकी मुली	0	0	65	0	65	0	0	20	0	20	1002
9	धरणगाव	एकूण	0	0	440	0	440	0	0	77	0	77	3216
		पैकी मुली	0	0	208	0	208	0	0	16	0	16	1490
10	अमळनेर	एकूण	0	0	1036	0	1036	0	0	297	33	330	5553
		पैकी मुली	0	0	472	0	472	0	0	89	9	98	2503
11	पारोळा	एकूण	0	0	305	90	395	0	0	59	21	80	3085
		पैकी मुली	0	0	98	38	136	0	0	16	8	24	1338
12	भडगाव	एकूण	0	0	593	0	593	0	0	34	0	34	3423
		पैकी मुली	0	0	259	0	259	0	0	8	0	8	1544
13	चाळीसगाव	एकूण	0	0	954	0	954	0	0	305	11	316	9336
		पैकी मुली	0	0	407	0	407	0	0	109	4	113	4013
14	पाचोरा	एकूण	0	0	480	0	480	0	0	393	9	402	5775
		पैकी मुली	0	0	237	0	237	0	0	111	3	114	2633
15	जामनेर	एकूण	0	0	1374	22	1396	0	0	10	उना	10	6171
		पैकी मुली	0	0	521	4	525	0	0	7	उना	7	2741
एकूण जिल्हा		एकूण	65	669	14817	112	15663	41	0	3378	281	3700	89637
		पैकी मुली	12	250	6441	42	6745	8	0	1053	71	1132	40624

आधार: 1) म.कूलसचिव उत्तर महाराष्ट्र विद्यापिठ, जळगाव

2) म. सहसंचालक, उच्च शिक्षण, जळगाव विभाग, जळगाव

3) म. शिक्षणाधिकारी (प्राथमिक) जिल्हा परिषद, जळगाव

अ.क्र.	तालुका	बाव	प्राथमिक विद्यार्थी					माध्यमिक विद्यार्थी				
			शासकीय	स्थानिक संस्था	खाजगी		एकूण	शासकीय	स्थानिक संस्था	खाजगी		एकूण
					अनुदानित	बिना अनुदानित				अनुदानित	बिना अनुदानित	
(1)	(2)	(3)	(4)	(5)	(6)	(7)	(8)	(9)	(10)	(11)	(12)	(13)
1	चोपडा	एकूण	1715	6510	1129	76	9430	803	89	2242	280	3414
		पैकी मुली	315	3112	326	39	3792	475	25	932	103	1535
2	यावल	एकूण	866	5918	626	9	7419	452	0	2870	243	3565
		पैकी मुली	178	2893	221	4	3296	101	0	1372	101	1574
3	रावेर	एकूण	979	5669	1233	86	7967	120	41	1417	230	1808
		पैकी मुली	253	2740	473	38	3504	6	41	656	81	784
4	मुक्ताईनगर	एकूण	237	2414	129	1	2781	350	0	855	76	1281
		पैकी मुली	98	1111	54	1	1264	124	0	368	17	509
5	बोदवड	एकूण	6	773	18	0	797	142	0	120	20	282
		पैकी मुली	0	372	5	0	377	37	0	48	8	93
6	भुसावळ	एकूण	176	2299	614	210	3299	86	115	1010	36	1247
		पैकी मुली	78	1135	268	97	1578	35	44	457	16	552
7	जळगाव	एकूण	324	5189	1257	463	7233	0	140	3127	120	3387
		पैकी मुली	94	2630	556	157	3437	0	125	1354	52	1531
8	एरंडोल	एकूण	332	2018	62	40	2452	0	0	691	32	723
		पैकी मुली	70	969	30	14	1083	0	0	295	5	300
9	धरणगाव	एकूण	288	2934	417	20	3659	0	0	1018	130	1148
		पैकी मुली	97	1437	69	8	1611	0	0	340	54	394
10	अमळनेर	एकूण	1384	4140	501	74	6099	0	162	1240	84	1486
		पैकी मुली	304	2002	228	34	2568	0	54	502	26	582
11	पारोळा	एकूण	384	2611	14	132	3141	12	0	534	151	697
		पैकी मुली	127	1260	6	40	1433	1	0	239	63	303
12	भडगाव	एकूण	344	2014	344	8	2710	0	0	647	87	734
		पैकी मुली	106	962	84	2	1154	0	0	272	37	309
13	चाळीसगाव	एकूण	1095	4012	547	17	5671	105	0	1056	136	1297
		पैकी मुली	344	1907	194	9	2454	7	0	408	65	480
14	पाचोरा	एकूण	443	2765	75	52	3335	253	0	1117	126	1496
		पैकी मुली	90	1381	27	25	1523	37	0	437	45	519
15	जामनेर	एकूण	29	3867	81	17	3994	648	0	618	3	1269
		पैकी मुली	10	1841	28	7	1886	122	0	238	1	361
एकूण जिल्हा		एकूण	8602	53133	7047	1205	69987	2971	547	18562	1754	23834
		पैकी मुली	2164	25752	2569	475	30960	945	289	7918	674	9826

अ.क्र.	तालुका	बाव	उच्च माध्यमिक विद्यार्थी					महाविद्यालयातील विद्यार्थी (सर्व)					एकूण
			शासकीय	स्थानिक संस्था	खाजगी		एकूण	शासकीय	स्थानिक संस्था	खाजगी		एकूण	
					अनुदानित	विना अनुदानित				अनुदानित	विना अनुदानित		
(1)	(2)	(3)	(14)	(15)	(16)	(17)	(18)	(19)	(20)	(21)	(22)	(23)	(24)
1	चोपडा	एकूण	0	0	2160	0	2160	0	0	110	15	125	15129
		पैकी मुली	0	0	875	0	875	0	0	29	5	34	6236
2	यावल	एकूण	0	183	2051	0	2234	0	0	113	4	117	13335
		पैकी मुली	0	80	883	0	963	0	0	19	3	22	5855
3	रावेर	एकूण	193	47	1234	0	1474	0	0	39	उना	39	11288
		पैकी मुली	47	17	513	0	577	0	0	6	उना	6	4871
4	मुक्ताईनगर	एकूण	0	0	719	0	719	0	0	60	0	60	4841
		पैकी मुली	0	0	267	0	267	0	0	8	0	8	2048
5	बोदवड	एकूण	0	0	131	0	131	0	0	उना	0	0	1210
		पैकी मुली	0	0	58	0	58	0	0	उना	0	0	528
6	भुसावळ	एकूण	44	22	1102	0	1168	0	0	110	5	115	5829
		पैकी मुली	17	13	453	0	483	0	0	40	0	40	2653
7	जळगाव	एकूण	0	248	1328	0	1576	18	0	318	35	371	12567
		पैकी मुली	0	89	620	0	709	3	0	110	7	120	5797
8	एरंडोल	एकूण	0	0	88	0	88	0	0	13	0	13	3276
		पैकी मुली	0	0	34	0	34	0	0	3	0	3	1420
9	धरणगाव	एकूण	0	0	797	0	797	0	0	24	0	24	5628
		पैकी मुली	0	0	352	0	352	0	0	7	0	7	2364
10	अमळनेर	एकूण	0	0	1183	0	1183	0	0	116	3	119	8887
		पैकी मुली	0	0	496	0	496	0	0	13	1	14	3660
11	पारोळा	एकूण	0	0	280	52	332	0	0	8	11	19	4189
		पैकी मुली	0	0	90	23	113	0	0	2	3	5	1854
12	भडगाव	एकूण	0	0	495	0	495	0	0	3	0	3	3942
		पैकी मुली	0	0	222	0	222	0	0	1	0	1	1686
13	चाळीसगाव	एकूण	0	0	424	0	424	0	0	85	0	85	7477
		पैकी मुली	0	0	198	0	198	0	0	23	0	23	3155
14	पाचोरा	एकूण	0	0	248	0	248	0	0	129	7	136	5215
		पैकी मुली	0	0	126	0	126	0	0	17	2	19	2187
15	जामनेर	एकूण	0	0	751	7	758	0	0	0	उना	0	6021
		पैकी मुली	0	0	256	3	259	0	0	0	उना	0	2506
एकूण जिल्हा		एकूण	237	500	12991	59	13787	18	0	1128	80	1226	108834
		पैकी मुली	64	199	5443	26	5732	3	0	278	21	302	46820

आधार: 1) म.कूलसचिव उत्तर महाराष्ट्र विद्यापिठ, जळगाव

2) म. सहसंचालक, उच्च शिक्षण, जळगाव विभाग, जळगाव

3) म. शिक्षणाधिकारी (प्राथमिक) जिल्हा परिषद, जळगाव

तक्ता क्रमांक - 10.6

शारीरिक शिक्षण महाविद्यालये, क्रीडांगणे, क्रीडा संस्था आणि क्रीडा शिष्यवृत्तीधारक

जिल्हा- जळगाव.

संदर्भ वर्ष-2005-06

अ. क्र.	तालुका	शारीरिक शिक्षण महाविद्यालये (संख्या)	अधिकृत क्रीडांगणे, व्यायाम शाळा (संख्या)		खेळाच्या स्टेडि-यमची संख्या	अधिकृत जलतरण तलाव (संख्या)	वर्षात घेतलेली क्रीडा प्रशिक्षण शिबिरे (संख्या)	राज्यपातळीवर निवड झालेल्या खेळाडूंची संख्या		क्रीडा शिष्यवृत्ती धारकांची संख्या	
			क्रीडांगणे	व्यायाम शाळा				एकूण	पैकी मुली	एकूण	पैकी मुली
(1)	(2)	(3)	(4)	(5)	(6)	(7)	(8)	(9)	(10)	(11)	(12)
1	चोपडा	0	15	7	1	1	0	1	0	0	0
2	यावल	0	12	4	0	0	0	0	0	0	0
3	रावेर	0	15	4	0	0	0	0	0	0	0
4	मुक्ताईनगर	0	10	1	0	0	2	1	0	0	0
5	बोदवड	0	5	2	0	0	0	0	0	0	0
6	भुसावळ	0	20	3	0	1	0	6	0	2	1
7	जळगाव	1	31	15	1	3	4	120	20	0	0
8	एरंडोल	0	7	2	0	0	0	0	0	17	5
9	धरणगाव	0	10	4	0	0	0	0	0	0	0
10	अमळनेर	1	29	3	0	0	2	3	1	0	0
11	पारोळा	0	18	2	0	0	1	0	0	0	0
12	भडगाव	0	9	1	0	0	0	0	0	0	0
13	चाळीसगाव	0	21	9	0	1	2	35	30	9	4
14	पाचोरा	0	20	2	0	0	0	5	2	0	0
15	जामनेर	0	4	0	0	0	0	3	0	0	0
जिल्हा एकूण		2	226	59	2	6	11	174	53	28	10

टिप - स्तंभ 4 ते 8 मध्ये जिल्हा क्रीडा अधिकारी यांच्या मार्फत अनुदान वितरित केलेल्या शाळा व नोंदणीकृत क्रीडा संस्था यांचा समावेश आहे.

आधार - जिल्हा क्रीडा अधिकारी, जळगाव.

तक्ता क्रमांक - 10.7
इयत्तानिहाय विद्यार्थ्यांची संख्या

संदर्भ वर्ष :- 2003-04

अ. क्र.	तालुका	इयत्ता						
		1ली	2 री	3 री	4 थी	5 वी	6 वी	7 वी
	(2)	(3)	(4)	(5)	(6)	(7)	(8)	(9)
1	चोपडा	6553	6589	6193	5738	5512	5385	4977
2	यावल	5631	5433	5353	5016	5290	5494	5310
3	रावेर	6992	6667	6427	6148	5826	5878	5427
4	मुक्ताईनगर	3568	3333	3266	2974	2883	2861	2700
5	बोदवड	2080	2060	2179	1871	1594	1606	1483
6	भुसावळ	7356	6939	6937	6687	7164	7435	7161
7	जळगाव	13653	12485	12040	11438	11883	11774	11100
8	एरंडोल	3374	3711	3358	3170	2879	3127	2724
9	धरणगाव	3668	3630	3339	3179	3246	3363	3004
10	अमळनेर	6712	6469	6250	5927	5563	5707	5628
11	पारोळा	4380	4554	4049	3793	3637	3591	3506
12	भडगाव	3610	3696	3364	3109	3168	3226	3031
13	चाळीसगाव	10895	10081	9076	7957	8234	8707	7739
14	पाचोरा	6911	6393	6146	5826	5900	5956	5685
15	जामनेर	8296	7885	7562	6805	6381	6345	5671
एकूण जिल्हा		93679	89925	85539	79638	79160	80455	75146

तक्ता क्रमांक - 10.7

इयत्तानिहाय विद्यार्थ्यांची संख्या

संदर्भ वर्ष :- 2003-04

अ. क्र.	तालुका	इयत्ता					
		8 वी	9 वी	10 वी	11 वी	12 वी	एकूण
	(2)	(10)	(11)	(12)	(13)	(14)	(15)
1	चोपडा	4979	4541	3572	978	1007	56024
2	यावल	4906	4344	3798	1815	2028	54418
3	रावेर	5120	4603	3694	2053	1678	60513
4	मुक्ताईनगर	2554	2236	1776	791	724	29666
5	बोदवड	1220	1038	749	594	443	16917
6	भुसावळ	6900	6354	5121	1396	1219	70669
7	जळगाव	10597	9350	7227	1465	1246	114258
8	एरंडोल	2485	2303	1549	131	140	28951
9	धरणगाव	2953	2812	2298	128	119	31739
10	अमळनेर	5482	5058	4280	1503	1476	60055
11	पारोळा	3473	3054	2455	503	488	37483
12	भडगाव	3028	2497	2196	1141	1199	33265
13	चाळीसगाव	6796	5845	4463	452	348	80593
14	पाचोरा	5383	4696	3635	735	907	58173
15	जामनेर	5103	3954	2588	1242	1029	62861
	एकूण जिल्हा	70979	62685	49401	14927	14051	795585

आधार : शिक्षणाधिकारी (प्राथमिक) जिल्हा परिषद, जळगाव

तक्ता क्रमांक - 11.1

सार्वजनिक व शासन सहाय्यीत वैद्यकीय सुविधांची माहिती

जिल्हा - जळगाव

संदर्भ वर्ष:2005-06

अ. क्र.	तालुका	संख्या						
		रुग्णालये	दवाखाने	प्रसूतिगृहे	प्राथमिक आरोग्य केंद्रे	उपकेंद्रे	डॉक्टर व वैद्य	परिचारिका
(1)	(2)	(3)	(4)	(5)	(6)	(7)	(8)	(9)
1	चोपडा	1	3	0	7	36	23	67
2	यावल	2	2	0	6	34	18	55
3	रावेर	2	3	0	7	42	22	68
4	मुक्ताईनगर	1	3	0	4	22	16	44
5	बोदवड	1	0	0	2	11	7	23
6	भुसावळ	1	2	0	4	19	16	39
7	जळगाव	2	6	0	5	31	48	156
8	एरंडोल	1	1	0	3	17	10	27
9	धरणगाव	1	0	0	4	22	10	39
10	अमळनेर	3	4	0	5	34	19	63
11	पारोळा	1	4	0	4	25	15	43
12	भडगाव	1	0	0	4	23	11	41
13	चाळीसगाव	4	3	0	10	48	26	81
14	पाचोरा	3	2	0	5	34	18	58
15	जामनेर	2	2	0	7	41	19	64
एकूण जिल्हा		26	35	0	77	439	278	868

तक्ता क्रमांक - 11.1

सार्वजनिक व शासन सहाय्यीत वैद्यकीय सुविधांची माहिती

जिल्हा - जळगाव

संदर्भ वर्ष:2005-06

अ. क्र.	तालुका	खाटांची संख्या			उपचार केलेले आंतररुग्ण (00)			उपचार केलेले बाह्यरुग्ण (00)		
		एकूण	एकूण पैकी स्त्रियां साठी	एकूण पैकी मुलां साठी	पुरुष	स्त्रिया	मुले	पुरुष	स्त्रिया	मुले
(1)	(2)	(10)	(11)	(12)	(13)	(14)	(15)	(16)	(17)	(18)
1	चोपडा	156			4	16	3	400	499	310
2	यावल	84			5	9	6	348	372	196
3	रावेर	112			3	5	2	453	403	209
4	मुक्ताईनगर	74			3	5	2	222	237	149
5	बोदवड	42			0	0	0	42	71	40
6	भुसावळ	46			9	22	14	348	699	391
7	जळगाव	674			10	48	5	560	962	284
8	एरंडोल	48			1	1	0	162	129	57
9	धरणगाव	54			2	4	1	88	130	62
10	अमळनेर	120			9	14	5	327	346	273
11	पारोळा	60			3	4	2	208	203	104
12	भडगाव	54			6	8	2	223	191	82
13	चाळीसगाव	110			23	25	7	539	514	153
14	पाचोरा	80			20	30	17	240	366	117
15	जामनेर	92			7	10	7	274	377	201
एकूण जिल्हा		1806			103	202	72	4434	5123	2629

आधार -1) जिल्हा शल्य चिकित्सक, सामान्य रुग्णालय, जळगाव.

2) जिल्हा आरोग्य अधिकारी, जिल्हा परिषद, जळगाव

3) आरोग्य अधिकारी,महानगरपालिका/ नगर परिषद/कटक मंडळ, जळगाव

तक्ता क्रमांक - 11.2

नोंदणी केलेल्या जन्म-मृत्यूंची संख्या

जिल्हा - जळगाव

संदर्भ वर्ष: 2003

अ. क्र.	तालुका	एकूण/ ग्रामीण/ नागरी	नोंदलेल्या जन्मांची संख्या			नोंदलेल्या मृत्यूंची संख्या			बाल मृत्यूंची संख्या		
			पुरुष	स्त्रिया	एकूण	पुरुष	स्त्रिया	एकूण	पुरुष	स्त्रिया	एकूण
(1)	(2)	(3)	(4)	(5)	(6)	(7)	(8)	(9)	(10)	(11)	(12)
1	चोपडा	एकूण	3396	2417	5813	1073	715	1788	29	19	48
		ग्रामीण	1755	1271	3026	843	561	1404	28	15	43
		नागरी	1641	1146	2787	230	154	384	1	4	5
2	यावल	एकूण	2553	1986	4539	1149	751	1900	53	60	113
		ग्रामीण	1708	1358	3066	910	618	1528	52	58	110
		नागरी	845	628	1473	239	133	372	1	2	3
3	रावेर	एकूण	4023	3228	7251	1181	797	1978	58	52	110
		ग्रामीण	1748	1381	3129	960	638	1598	55	48	103
		नागरी	2275	1847	4122	221	159	380	3	4	7
4	मुक्ताईनगर	एकूण	1567	1115	2682	523	272	795	9	13	22
		ग्रामीण	1567	1115	2682	523	272	795	9	13	22
		नागरी	0	0	0	0	0	0	0	0	0
5	बोदवड	एकूण	662	502	1164	307	177	484	2	5	7
		ग्रामीण	662	502	1164	307	177	484	2	5	7
		नागरी	0	0	0	0	0	0	0	0	0
6	भुसावळ	एकूण	4502	3570	8072	1211	824	2035	26	19	45
		ग्रामीण	545	405	950	376	239	615	14	8	22
		नागरी	3957	3165	7122	835	585	1420	12	11	23
7	जळगाव	एकूण	9280	6492	15772	2503	1494	3997	124	104	228
		ग्रामीण	1597	1003	2600	740	426	1166	9	4	13
		नागरी	7683	5489	13172	1763	1068	2831	115	100	215
8	एरंडोल	एकूण	1653	1108	2761	555	368	923	19	14	33
		ग्रामीण	1034	704	1738	459	285	744	14	7	21
		नागरी	619	404	1023	96	83	179	5	7	12

तक्ता क्रमांक - 11.2
नोंदणी केलेल्या जन्म-मृत्यूंची संख्या

जिल्हा - जळगाव.

संदर्भ वर्ष: 2003

अ. क्र.	तालुका	एकूण/ ग्रामीण/ नागरी	नोंदलेल्या जन्मांची संख्या			नोंदलेल्या मृत्यूंची संख्या			बाल मृत्यूंची संख्या		
			पुरुष	स्त्रिया	एकूण	पुरुष	स्त्रिया	एकूण	पुरुष	स्त्रिया	एकूण
(1)	(2)	(3)	(4)	(5)	(6)	(7)	(8)	(9)	(10)	(11)	(12)
9	धरणगाव	एकूण	1453	1004	2457	574	369	943	9	10	19
		ग्रामीण	888	574	1462	451	298	749	8	9	17
		नागरी	565	430	995	123	71	194	1	1	2
10	अमळनेर	एकूण	3152	2368	5520	1297	832	2129	22	34	56
		ग्रामीण	1454	1099	2553	832	594	1426	20	32	52
		नागरी	1698	1269	2967	465	238	703	2	2	4
11	पारोळा	एकूण	1586	1075	2661	665	449	1114	31	33	64
		ग्रामीण	1075	697	1772	561	371	932	30	32	62
		नागरी	511	378	889	104	78	182	1	1	2
12	भडगाव	एकूण	1627	1078	2705	692	356	1048	19	10	29
		ग्रामीण	1627	1078	2705	692	356	1048	19	10	29
		नागरी	0	0	0	0	0	0	0	0	0
13	चाळीसगाव	एकूण	4570	3163	7733	1262	727	1989	15	23	38
		ग्रामीण	1932	1109	3041	960	560	1520	14	22	36
		नागरी	2638	2054	4692	302	167	469	1	1	2
14	पाचोरा	एकूण	2683	1759	4442	1002	580	1582	11	12	23
		ग्रामीण	1591	1027	2618	776	475	1251	10	11	21
		नागरी	1092	732	1824	226	105	331	1	1	2
15	जामनेर	एकूण	3377	2259	5636	952	574	1526	15	9	24
		ग्रामीण	2590	1635	4225	842	508	1350	15	9	24
		नागरी	787	624	1411	110	66	176	0	0	0
	जिल्हा	एकूण	46084	33124	79208	14946	9285	24231	442	417	859
		ग्रामीण	21773	14958	36731	10232	6378	16610	299	283	582
		नागरी	24311	18166	42477	4714	2907	7621	143	134	277

टिप :- सदरील माहिती ही 2003 ची अंतिम माहिती आहे.

आधार - आरोग्य सेवा संचालनालय, महाराष्ट्र राज्य, पुणे

तक्ता क्रमांक - 11.3
विविध कारणानुसार मृत्यूची संख्या

जिल्हा - जळगाव.

संदर्भ वर्ष - 2003

अ. क्र.	मृत्यूंचे कारण	मृत्यूंची संख्या
(1)	(2)	(3)
अ	साथीचे विकार	
1	हिवताप	9
2	विषमज्वर	28
3	क्षयरोग	465
4	न्युमोनिया / श्वसन क्रियेसंबंधी	62
5	अमांश, अतिसार, गॅस्ट्रो	15
ब	बिगर साथीचे विकार	
1	एडस	उ.ना.
2	हृदय विकार	1456
3	कर्करोग	462
4	बाळंतपणात मातेचा मृत्यू	उ.ना.
5	पक्षाघात	241
6	मूत्रपिंड विषयक	0
क	अपघात	
1	आत्महत्या	162
2	रहदारी वाहतूक	121
3	विद्युत धक्का	उ.ना.
4	भाजणे/ जळणे	97
5	इतर अपघात	317
ड	इतर कारणे	20796
	एकूण मृत्यू	24231

टिप :- सदरील माहिती ही 2003 ची अंतिम माहिती आहे.

आधार - आरोग्य सेवा संचालनालय, महाराष्ट्र राज्य, पुणे

तक्ता क्रमांक - 11.4

माता व बाल संगोपन कार्यक्रमांतर्गत लस टोचणी

जिल्हा - जळगाव.

संदर्भ वर्ष : 2005-06

अ. क्र.	तालुका	ग्रामीण/ एकूण	त्रिगुणी लस	पोलिओ	बीसीजी	गोवर	व्दिगुणी (डी.टी.)	धनुर्वात लस		
								10 वर्षे	16 वर्षे	गरोदर स्त्रिया
(1)	(2)	(3)	(4)	(5)	(6)	(7)	(8)	(9)	(10)	(11)
1	चोपडा	ग्रामीण	5111	4911	4950	4773	5376	5021	5021	5015
		एकूण	5831	5631	5793	5575	6336	5853	5847	5342
2	यावल	ग्रामीण	4171	3974	4144	4093	4229	4014	4114	4275
		एकूण	5302	5105	5436	5127	5157	4956	4759	5174
3	रावेर	ग्रामीण	4899	4798	4893	4821	5726	5454	5269	4698
		एकूण	5956	5855	5052	5383	6908	6840	6453	5824
4	मुक्ताईनगर	ग्रामीण	3232	3232	3148	2934	3483	3259	3368	3304
		एकूण	3232	3232	3148	2934	3483	3259	3368	3304
5	बोदवड	ग्रामीण	1796	1796	1714	1636	2352	2315	2047	1625
		एकूण	1796	1796	1714	1636	2352	2315	2047	1625
6	भुसावळ	ग्रामीण	3274	3174	2858	2699	3266	2977	3528	2984
		एकूण	6196	6096	7326	6431	5445	5043	3886	7095
7	जळगाव	ग्रामीण	4259	4199	4199	4322	4436	4208	4273	4248
		एकूण	11910	11850	15712	11377	14573	10908	9618	11995
8	एरंडोल	ग्रामीण	2585	2485	2485	2371	2752	2297	2185	2285
		एकूण	3213	3113	3426	3313	2752	2474	2952	2285
9	धरणगाव	ग्रामीण	2466	2466	2272	2102	2501	2447	2145	2368
		एकूण	3038	3038	3191	2592	3216	2752	2674	2743
10	अमळनेर	ग्रामीण	4202	3902	3902	3926	4215	3877	3517	4030
		एकूण	6010	5710	6468	5544	6932	5541	4352	4730
11	पारोळा	ग्रामीण	3302	3182	3183	3153	3375	3019	2912	4698
		एकूण	4104	3984	4009	4060	3878	3437	3705	5824
12	भडगाव	ग्रामीण	3282	3232	3261	3161	3219	3058	2544	3089
		एकूण	3282	3232	3261	3161	3219	3058	2544	3098
13	चाळीसगाव	ग्रामीण	6753	6573	6573	6385	6918	6530	6330	6395
		एकूण	8629	8449	8711	8323	7925	7785	7087	7878
14	पाचोरा	ग्रामीण	4799	4592	4393	4515	5500	4301	3220	5267
		एकूण	6069	5862	6128	5583	6645	5498	4278	6094
15	जामनेर	ग्रामीण	7278	7171	7025	6935	7642	6888	6447	6261
		एकूण	7278	7171	7025	6935	7642	6888	6447	6261
जिल्हा एकूण		ग्रामीण	61409	59687	59000	57826	64990	59665	56920	60542
		एकूण	81846	80124	86400	77974	86463	76607	70017	79272

आधार - 1) जिल्हा शल्य चिकित्सक, सामान्य रुग्णालय, जळगाव.

2) जिल्हा आरोग्य अधिकारी, जिल्हा परिषद, जळगाव.

3) जळगाव शहर महानगरपालीका जळगाव

तक्ता क्रमांक - 11.5

कुटुंब कल्याण कार्यक्रम

जिल्हा - जळगाव

संदर्भ वर्ष : 2005-06

अ. क्र.	तालुका	एकूण/ग्रामीण	कुटुंब कल्याण केंद्रांची संख्या	जननक्षम जोडप्यांची संख्या	31 मार्च 2006 अखेर संरक्षित जोडप्यांची संख्या			
					पुरुष नसबंदी	स्त्रियांची नसबंदी	लूपपध्दती	इतर पध्दतीने
(1)	(2)	(3)	(4)	(5)	(6)	(7)	(8)	(9)
1	चोपडा	ग्रामीण	7	34311	23	1884	853	2013
		एकूण	8	45222	24	2263	1025	2527
2	यावल	ग्रामीण	6	29563	312	1190	978	2230
		एकूण	8	37464	328	1578	1181	2603
3	रावेर	ग्रामीण	7	38109	272	1463	1237	3022
		एकूण	9	45384	274	1917	1499	3865
4	मुक्ताईनगर	ग्रामीण	4	22715	57	973	731	1435
		एकूण	4	22715	57	973	731	1435
5	बोदवड	ग्रामीण	2	12087	22	534	367	924
		एकूण	2	12087	22	534	367	924
6	भुसावळ	ग्रामीण	4	20256	167	971	754	1572
		एकूण	5	47501	228	2048	1153	2052
7	जळगाव	ग्रामीण	5	31817	27	1607	988	2467
		एकूण	7	93357	78	4202	988	7136
8	एरंडोल	ग्रामीण	3	18611	11	806	414	975
		एकूण	4	24097	11	1061	502	1011
9	धरणगाव	ग्रामीण	4	18456	6	852	470	1183
		एकूण	5	23844	6	1023	540	1258
10	अमळनेर	ग्रामीण	5	27423	42	1145	913	1937
		एकूण	6	37738	85	1657	1217	2601
11	पारोळा	ग्रामीण	4	23413	27	862	706	1379
		एकूण	5	29181	29	973	734	1399
12	भडगाव	ग्रामीण	4	23662	15	883	605	1461
		एकूण	4	23662	15	883	605	1461
13	चाळीसगाव	ग्रामीण	10	48862	14	1981	1251	2563
		एकूण	11	73890	50	2701	1400	2749
14	पाचोरा	ग्रामीण	5	35358	31	1360	810	1997
		एकूण	6	43918	31	1747	869	2057
15	जामनेर	ग्रामीण	7	47685	16	2012	1542	2751
		एकूण	7	47685	16	2012	1542	2751
एकूण जिल्हा	ग्रामीण	77	432328	1042	18523	12619	27909	
	एकूण	91	607745	1254	25572	14353	35829	

2) जिल्हा आरोग्य अधिकारी, जिल्हा परिषद, जळगाव.

तक्ता क्रमांक - 12.1

विविध विकास शीर्षाखाली झालेला योजनांतर्गत खर्च

जिल्हा - जळगाव

संदर्भ वर्ष : 2005-06

(रुपये लाखात)

अ. क्र.	विकास शीर्ष व उपशीर्ष	जिल्हा पातळीवरील योजनांवर झालेला खर्च						
		बिगर - आदिवासी योजना	आदिवासी उपयोजना	आदिवासी उपयोजना क्षेत्राबाहेरील	विशेष घटक योजना	स्टेटपूल	अनुशेष	एकूण
(1)	(2)	(3)	(4)	(5)	(6)	(7)	(8)	(9)
1	कृषि व संलग्न सेवा							
	1.1 पीक संवर्धन	28.87	14.98	20.87	110.05	0.00	1.95	176.72
	1.2 फलोत्पादन	0.00	0.00	0.00	0.00	0.00	0.00	0.00
	1.3 मृदसंधारण	42.39	0.25	0.00	0.00	304.68	0.00	347.32
	1.4 पशुसंवर्धन	38.95	2.35	2.58	12.06	0.00	0.00	55.94
	1.5 दुग्धव्यवसाय विकास	0.00	0.00	0.00	0.00	0.00	0.00	0.00
	1.6 मत्स्यव्यवसाय	0.70	0.20	0.20	0.15	0.00	0.00	1.25
	1.7 वने	30.60	0.58	0.00	0.00	0.00	0.00	31.18
	1.8 पणन, कोठारे व वखारी	0.00	0.00	0.00	0.00	0.00	0.00	0.00
	1.9 सहकार	67.07	0.41	2.50	7.12	11.37	0.00	88.47
	एकूण शिर्ष- 1	208.58	18.77	26.15	129.38	316.05	1.95	700.88
2	ग्रामीण विकास							
	2.1 एकात्मिक ग्रामीण विकास	98.73	5.84	7.99	70.15	0.00	0.00	182.71
	2.2 अवर्षण प्रवण क्षेत्र कार्यक्रम	166.19	0.00	0.00	0.00	0.00	0.00	166.19
	2.3 जवाहर रोजगार योजना	536.87	71.38	32.98	199.91	0.00	0.00	841.14
	2.4 रोजगार हमी योजना	36.48	0.00	0.00	0.00	0.00	0.00	36.48
	2.5 जमीन सुधारणा	0.00	0.00	0.00	0.00	0.00	0.00	0.00
	2.6 सामूहिक विकास	0.00	0.00	0.00	0.00	0.00	0.00	0.00
	2.7 ग्रामीण स्वच्छता कार्यक्रम	84.84	0.00	0.00	0.00	0.00	0.00	84.84
	एकूण शिर्ष- 2	923.11	77.22	40.97	270.06	0.00	0.00	1311.36
3	पाटबंधारे व पूरनियंत्रण							
	3.1 लघु पाटबंधारे	390.99	120.99	0.00	0.00	72.20	0.00	584.18
	3.2 जलप्रदाय क्षेत्र विकास कार्यक्रम	0.00	0.00	0.00	0.00	0.00	0.00	0.00
	3.3 आयाकट विकास	0.00	0.00	0.00	0.00	0.00	0.00	0.00
	3.4 मोठे व मध्यम प्रकल्प	0.00	0.00	0.00	0.00	0.00	0.00	0.00
	3.5 पूरनियंत्रण कामे	0.00	0.00	0.00	0.00	0.00	0.00	0.00
	एकूण शिर्ष- 3	390.99	120.99	0.00	0.00	72.20	0.00	584.18
4	विद्युत विकास							
	4.1 विद्युत विकास	216.34	15.00	15.09	37.00	0.00	0.00	283.43
	एकूण शिर्ष- 4	216.34	15.00	15.09	37.00	0.00	0.00	283.43

तक्ता क्रमांक - 12.1

विविध विकास शीर्षाखाली झालेला योजनांतर्गत खर्च

जिल्हा - जळगाव

संदर्भ वर्ष : 2005-06

(रुपये लाखात)

अ. क्र.	विकास शीर्ष व उपशीर्ष	जिल्हा पातळीवरील योजनांवर झालेला खर्च						
		बिगर - आदिवासी योजना	आदिवासी उपयोजना	आदिवासी उपयोजना क्षेत्राबाहेरील	विशेष घटक योजना	स्टेटपूल	अनुशेष	एकूण
(1)	(2)	(3)	(4)	(5)	(6)	(7)	(8)	(9)
5	उद्योग व खाणकाम							
	5.1 मोठे व मध्यम उद्योग	0.00	0.00	0.00	0.00	0.00	0.00	0.00
	5.2 ग्रामीण व लघु उद्योग	16.13	0.00	0.65	3.20	0.00	0.00	19.98
	एकूण शिर्ष- 5	16.13	0.00	0.65	3.20	0.00	0.00	19.98
6	वाहतूक व दळणवळण							
	6.1 मोठे व लहान बंदरे	0.00	0.00	0.00	0.00	0.00	0.00	0.00
	6.2 अंतर्देशीय जलवाहतूक	0.00	0.00	0.00	0.00	0.00	0.00	0.00
	6.3 रस्ते विकास	250.81	215.68	0.00	0.00	643.50	269.34	1379.33
	एकूण शिर्ष- 6	250.81	215.68	0.00	0.00	643.50	269.34	1379.33
7	सामान्य आर्थिक सेवा							
	7.1 पर्यटन	51.81	0.00	0.00	0.00	0.00	0.00	51.81
	7.2 स्थानिक विकास कार्यक्रम	0.00	0.00	0.00	0.00	0.00	0.00	0.00
	एकूण शिर्ष- 7	51.81	0.00	0.00	0.00	0.00	0.00	51.81
8	सामाजिक आणि सामूहिक सेवा							
	8.1 सामान्य शिक्षण	56.24	0.00	0.00	39.00	0.00	0.00	95.24
	8.2 क्रिडा व युवक कल्याण	32.63	0.00	0.00	1.36	0.00	0.00	33.99
	8.3 कला व संस्कृती	6.68	0.00	0.00	0.00	0.00	0.00	6.68
	8.4 तांत्रिक शिक्षण	10.89	0.00	0.00	0.00	0.00	0.00	10.89
	8.5 वैद्यकीय शिक्षण व औषधी द्रव्ये	0.00	0.00	0.00	0.00	0.00	0.00	0.00
	8.6 आरोग्य सेवा	151.54	41.04	0.00	0.00	0.00	0.00	192.58
	8.7 ग्रामीण पाणी पुरवठा व स्वच्छता	268.43	13.73	0.00	0.00	67.77	0.00	349.93
	8.8 गृहनिर्माण	5.10	0.00	0.00	0.00	0.00	0.00	5.10
	8.9 नगर विकास	62.78	0.00	0.00	115.00	0.00	0.00	177.78
	8.10 माहिती व प्रसिध्दी	0.00	0.00	0.00	0.99	0.00	0.00	0.99
	8.11 मागासवर्गीयांचे कल्याण	36.22	233.20	131.13	665.90	0.00	0.00	1066.45
	8.12 कामगार व कामगार कल्याण	0.72	12.40	0.00	0.00	0.00	333.89	347.01
	8.13 समाज कल्याण	5.92	0.80	1.96	0.47	0.00	0.00	9.15
	8.14 स्थानिक विकास कार्यक्रम	0.00	0.00	0.00	0.00	0.00	0.00	0.00
	8.15 पोषण	0.00	0.00	0.00	0.00	0.00	0.00	0.00
	एकूण शिर्ष- 8	637.15	301.17	133.09	822.72	67.77	333.89	2295.79
	एकूण शिर्ष- 1ते 8	2694.92	748.83	215.95	1262.36	1099.52	605.18	6626.76

आधार - जिल्हा नियोजन अधिकारी, जळगाव.

तक्ता क्रमांक - 12.2

रोजगार हमी योजना

जिल्हा - जळगाव.

संदर्भ वर्ष : 2005-06

अ. क्र.	बाब	कामाचा प्रकार					
		सिंचन	सार्वजनिक कामे (रस्ते)	कृषि	वनीकरण	इतर	एकूण
(1)	(2)	(3)	(4)	(5)	(6)	(7)	(8)
1	नियोजित कामांची संख्या	8	230	3055	189	0	3482
2	मंजूर केलेल्या कामांची संख्या	92	29	755	23	0	899
3	सुरु केलेल्या कामांची संख्या	6	9	430	1	0	446
4	पूर्ण केलेल्या कामांची संख्या	2	0	358	0	0	360
5	मध्येच बंद केलेल्या कामांची संख्या	4	4	72	0	0	80
6	कामांसाठी केलेली तरतूद	19.55	677.99	2537.40	341.16	0	3576.10
7	कामांवर झालेला एकूण खर्च (रु.लाखात)	343.59	122.10	664.99	327.30	0	1457.98
8	रोजगार निर्मिती (मनुष्य दिवस लाखात)	0.28	10.23	29.34	3.88	0	43.73

आधार - जिल्हाधिकारी कार्यालय, रोजगार हमी योजना, जळगाव

तक्ता क्रमांक - 12.3

रोजगार हमी योजनेखाली घेतलेली कामे, त्यावरील रोजगार व खर्च

जिल्हा - जळगाव.

संदर्भ: 2005-06

अ. क्र.	महिना	खर्च (रुपये लाखात)		मनुष्य दिवस (लाखात)	रोजगार हमी योजनेखालील कामांची संख्या
		प्रत्यक्ष (महिन्यातील)	संचित आर्थिक वर्षाच्या आरंभापासून)		
(1)	(2)	(3)	(4)	(5)	(6)
1	एप्रिल 2005	17.50	0.00	0.24	137
2	मे 2005	57.22	74.71	0.82	150
3	जून 2005	192.51	267.22	2.75	239
4	जुलै 2005	93.34	360.56	1.33	191
5	ऑगस्ट 2005	38.32	398.88	0.55	119
6	सप्टेंबर 2005	92.76	491.64	0.70	106
7	ऑक्टोबर 2005	46.88	538.51	0.21	81
8	नोव्हेंबर 2005	25.09	563.60	0.36	77
9	डिसेंबर 2005	41.79	605.40	0.60	83
10	जानेवारी 2006	0	605.40	0.00	90
11	फेब्रुवारी 2006	83.18	688.58	1.19	90
12	मार्च 2006	51.04	739.62	0.47	147

आधार - जिल्हाधिकारी कार्यालय, (रो.ह.यो.शाखा), जळगाव.

अ. क्र	बाबी	तालुका							
		चोपडा	यावल	रावेर	मुक्ताईनगर	बोदवड	भुसावळ	जळगाव	एरंडोल
(1)	(2)	(3)	(4)	(5)	(6)	(7)	(8)	(9)	(10)
1	वस्ती असलेल्या गावांची एकूण संख्या	112	91	116	84	52	52	87	65
2	गावातील वाडया/वस्त्यांची संख्या	0	0	0	0	0	0	0	0
3	बारा महिने पुरेसे पाणी उपलब्ध असलेल्या								
	3.1 गावांची संख्या	80	58	93	49	30	35	61	38
	3.2 त्याखालील वाडया / वस्त्यांची संख्या	0	0	0	0	0	0	0	0
4	पिण्याच्या पाण्याची टंचाई असलेली गावे व वाडया/वस्त्या								
	संदर्भ वर्षातील (ऑक्टोबर 05 ते जून 06 पावेतो)								
	अ) एकूण टंचाईग्रस्त गावे (संख्या)	32	33	23	35	22	17	26	27
	ब) एकूण वाडया/वस्त्या (संख्या)	0	0	0	0	0	0	0	0
	बृहत आराखडयानुसार (टंचाई आराखडयानुसार 2005-06)								
	अ) एकूण टंचाईग्रस्त गावे (संख्या)	32	33	23	35	22	17	26	27
	ब) एकूण टंचाईग्रस्त वाडया/वस्त्या (संख्या)	0	0	0	0	0	0	0	0
5	केलेली उपाययोजना								
	अ) टँकरने पुरवठा होणा-या (टंचाई आराखडयानुसार 2005-06)								
	गावांची संख्या	0	0	0	2	4	3	6	4
	गावांतील वाडया/वस्त्यांची संख्या	0	0	0	0	0	0	0	0
	टँकरची संख्या	0	0	0	2	3	1	6	1
	ब) बैलगाडीने पुरवठा होणा-या								
	गावांची संख्या	0	0	0	0	0	0	0	0
	गावांतील वाडया/वस्त्यांची संख्या	0	0	0	0	0	0	0	0
	बैलगाडयांची संख्या	0	0	0	0	0	0	0	0
	क) इतर साधनांनी पुरवठा होणा-या								
	गावांची संख्या	0	0	0	0	0	0	0	0
	गावांतील वाडया/वस्त्यांची संख्या	0	0	0	0	0	0	0	0
	साधने संख्या	0	0	0	0	0	0	0	0

अ. क्र	बाबी	तालुका							जिल्हा एकूण
		धरणगाव	अमळनेर	पारोळा	भडगाव	चाळीसगाव	पाचोरा	जामनेर	
(1)	(2)	(11)	(12)	(13)	(14)	(15)	(16)	(17)	(18)
1	वस्ती असलेल्या गावांची एकूण संख्या	93	144	115	63	140	128	160	1502
2	गावातील वाडया/वस्त्यांची संख्या	0	0	0	0	0	0	0	0
3	बारा महिने पुरेसे पाणी उपलब्ध असलेल्या								
	3.1 गावांची संख्या	63	80	66	42	80	59	65	899
	3.2 त्याखालील वाडया / वस्त्यांची संख्या	0	0	0	0	0	0	0	0
4	पिण्याच्या पाण्याची टंचाई असलेली गावे व वाडया/वस्त्या								
	संदर्भ वर्षातील (ऑक्टोबर 05 ते जून 06 पावेतो)								
	अ) एकूण टंचाईग्रस्त गावे (संख्या)	30	64	49	21	60	69	95	603
	ब) एकूण वाडया/वस्त्या (संख्या)	0	0	0	0	0	0	0	0
	बृहत आराखडयानुसार (टंचाई आराखडयानुसार 2005-06)								
	अ) एकूण टंचाईग्रस्त गावे (संख्या)	30	64	49	21	60	69	95	603
	ब) एकूण टंचाईग्रस्त वाडया/वस्त्या (संख्या)	0	0	0	0	0	0	0	0
5	केलेली उपाययोजना								
	अ) टँकरने पुरवठा होणा-या (टंचाई आराखडयानुसार 2005-06)								
	गावांची संख्या	1	41	43	3	19	10	15	151
	गावांतील वाडया/वस्त्यांची संख्या	0	0	0	0	0	0	0	0
	टँकरची संख्या	1	21	15	2	7	4	14	77
	ब) बैलगाडीने पुरवठा होणा-या								
	गावांची संख्या	0	0	0	0	0	0	0	0
	गावांतील वाडया/वस्त्यांची संख्या	0	0	0	0	0	0	0	0
	बैलगाडयांची संख्या	0	0	0	0	0	0	0	0
	क) इतर साधनांनी पुरवठा होणा-या								
	गावांची संख्या	0	0	0	0	0	0	0	0
	गावांतील वाडया/वस्त्यांची संख्या	0	0	0	0	0	0	0	0
	साधने संख्या	0	0	0	0	0	0	0	0

आधार- कार्यकारी अभियंता, ग्रामीण पाणीपुरवठा विभाग,
जिल्हा परिषद, जळगाव.

तक्ता क्रमांक 12.5
रासायनिक खतांचे वाटप

जिल्हा - जळगाव.

संदर्भ : 2005-06

अ.क्र.	तालुका	रासायनिक खतांचे वाटप (मे.टन)		
		नियंत्रित संस्थांकडून	खाजगी संस्थांकडून	एकूण
(1)	(2)	(3)	(4)	(5)
1	चोपडा	6942	20827	27769
2	यावल	15942	23912	39854
3	रावेर	25856	31603	57459
4	मुक्ताईनगर	8967	20923	29890
5	बोदवड	350	6650	7000
6	भुसावळ	3150	3850	7000
7	जळगाव	2656	23913	26569
8	एरंडोल	1400	8600	10000
9	धरणगाव	1200	8800	10000
10	अमळनेर	1660	14945	16605
11	पारोळा	5434	8150	13584
12	भडगाव	5978	13949	19927
13	चाळीसगाव	4483	25407	29890
14	पाचोरा	3321	13284	16605
15	जामनेर	2989	16938	19927
जिल्हा एकूण		90328	241751	332079

आधार - कृषि विकास अधिकारी, जिल्हा परिषद, जळगांव

तक्ता क्रमांक - 12.6

साखर कारखाने

जिल्हा:- जळगाव

संदर्भ वर्ष : 2005-06

अ. क्र.	तालुका	साखर कारखान्याचे नाव	सहकारी/खाजगी	कामगार (संख्या)		गळीत क्षमता मे.टन	प्रत्यक्ष गाळप मे.टन	साखरेचे उत्पादन मे.टन	इतर उत्पादने			
				नियमित	हंगामी				इथेनॉल मे. टन	पेपर मे. टन	मद्यार्क हजार लि.	वीज मे. वॅट
(1)	(2)	(3)	(4)	(5)	(6)	(7)	(8)	(9)	(10)	(11)	(12)	(13)
1	चोपडा	चोपडा शेतकरी सहकारी साखर कारखाना लि.चोपडा	सहकारी	250	298	2500	292312	312030	0	0	0	1.50
2	यावल	मधुकर सहकारी साखर कारखाना लि.न्हावी	सहकारी	424	403	2500	325300	34038	0	0	3080	0
3	मुक्ताईनगर *	संत मुक्ताबाई सहकारी साखर कारखाना लि.मु.नगर	सहकारी	0	0	2500	0	0	0	0	0	0
4	जामनेर *	जामनेर तालुका सहकारी साखर कारखाना लि.गोंडखेड	सहकारी	4	3	2500	0	0	0	0	0	0
5	चाळीसगांव *	दि.बेलगंगा सहकारी साखर कारखाना लि.भोरस.	सहकारी	0	0	2500	0	0	0	0	0	0
6	एंरडोल*	वसंत सहकारी साखर कारखाना लि.कासोदा	सहकारी	0	0	1250	0	0	0	0	0	0
7	रावेर *	ओकारेश्वर सहकारी साखर कारखाना लि.ओकारेश्वर नगर	सहकारी	0	0	1250	0	0	0	0	0	0

टिप : * अनुक्रमे 3 ते 7 साखर कारखाने बंद आहेत.

आधार -जिल्ह्यातील सर्व सहकारी साखर कारखाने , जळगांव.

तक्ता क्रमांक - 12.7

वीस कलमी कार्यक्रमाची भौतिक प्रगती.

जिल्हा :- जळगाव.

संदर्भ: 2005-06

कलम क्रमांक	बाब	परिमाण	उद्दिष्ट	साध्य
(1)	(2)	(3)	(4)	(5)
1	अ) स्वर्णजयंती ग्राम स्वरोजगार योजना	लाभधारकांची संख्या	4084	5139
	ब) संपूर्ण ग्रामीण रोजगार योजना	लाख मनुष्य दिवस	17.48	17.43
	क) लघुउद्योग स्थापन करणे	उद्योग संख्या	1694	1721
2	अ) अतिरिक्त जमिनीचे वाटप	हेक्टर	2.40	0.00
	ब) लाभधारक	संख्या-अनु.जाती	अतिरिक्त जमीन वाटपाची प्रकरणे न्यायप्रविष्ट	
		अनु.जमाती		
		इतर		
क) वाटप ग्राहीना आर्थिक मदत	कुटुंब संख्या	0	0	
3	वेठबिगारांचे पुनर्वसन	भेटी संख्या	10100	6380
4	पिण्यासाठी स्वच्छ पाणी	खेडी संख्या	24	23
5	अ) प्राथमिक आरोग्य केंद्र- स्थापना	केंद्र संख्या	0	0
	ब) उपकेंद्र - स्थापना	उपकेंद्र संख्या	0	0
6	अ) कुटुंब नियोजन शस्त्रक्रिया	संख्या	25660	26856
	ब) सममूल्य शस्त्रक्रिया	संख्या	36726	34786
7	अ) एकात्मिक बालविकास सेवा गट- स्थापना	संख्या	0	0
	ब) अंगणवाडी उघडणे	संख्या	0	0
8	अ) अनु.जातीच्या कुटुंबांना सहाय्य	कुटुंब संख्या	4658	4894
	ब) अनु.जमातीच्या कुटुंबांना सहाय्य	कुटुंब संख्या	3141	3651
9	अ) घरांसाठी जागा (इंदिरा आवास योजना)	संख्या	0	0
	ब) घरबांधणीसाठी अर्थसहाय्य (इंदिरा आवास योजना)	संख्या	5103	4638
	क) आर्थिकदृष्ट्या दुर्बल घटकांसाठी घरे	सदनिका संख्या	0	0
	ड) कमी उत्पन्न गटासाठी घरे	सदनिका संख्या	45	47
10	राष्ट्रीय गलिच्छ वस्ती सुधारणा कार्यक्रम	लोकसंख्या व्याप्ती	1600	349
11	झाडे लावणे	रोपे संख्या लाखात	34.82	33.25
12	रास्त भावाची दुकाने उघडणे	संख्या	95	118
13	अ) खेड्यांचे विद्युतीकरण	संख्या	सर्व खेड्यांचे विद्युतीकरण झालेले आहे.	
	ब)पंप संचांसाठी विद्युतीकरण	संख्या		
	क) सुधारित चुली	संख्या	योजना बंद	
	ड) बायोगॅस	संख्या	100	100

आधार - जिल्हा नियोजन अधिकारी, जळगाव.

तक्ता क्रमांक - 12.8

स्थानिक विकास कार्यक्रम (लोकसभा मतदार संघ)

जिल्हा - जळगाव.

संदर्भ : 2005-06

अ. क्र.	लोकसभा मतदार संघाचे नांव	मतदार संघाला मंजूर तरतूद (रुपये हजारात)	मंजूर कामांची संख्या			मंजूर कामांची अंदाजित किंमत	संदर्भ वर्षात झालेला एकूण खर्च (रुपये हजारात)
			जुनी अपूर्ण कामे	संदर्भ वर्षातील नवीन कामे	एकूण		
(1)	(2)	(3)	(4)	(5)	(6)	(7)	(8)
1	जळगाव	20000 अप्राप्त	727	74	801	20304	4132
2	एरंडोल	20000 अप्राप्त	796	61	857	20997	4845
एकूण			1523	135	1658	41301	8977

तक्ता क्रमांक - 12.9

स्थानिक विकास कार्यक्रम (विधानसभा मतदार संघ)

जिल्हा - जळगाव.

संदर्भ : 2005-06

अ. क्र.	विधानसभा मतदार संघाचे नांव	मतदार संघाला मंजूर तरतूद (रुपये हजारात)	मंजूर कामांची संख्या			मंजूर कामांची अंदाजित किंमत (रुपये हजारात)	संदर्भ वर्षात झालेला एकूण खर्च (रुपये हजारात)
			जुनी अपूर्ण कामे	संदर्भ वर्षातील नवीन कामे	एकूण कामे		
(1)	(2)	(3)	(4)	(5)	(6)	(7)	(8)
1	जळगाव	8000	28	43	71	10773	7894
2	चोपडा	8000	96	77	173	10183	12539
3	यावल	8000	81	30	111	15735	9676
4	रावेर	8000	40	42	82	18609	13102
5	मुक्ताईनगर	10600	21	40	61	18789	9087
6	भुसावळ	8000	42	38	80	18950	11071
7	जामनेर	8000	38	51	89	11560	7005
8	पाचोरा	8000	32	30	62	10072	3993
9	चाळीसगाव	8000	20	19	39	9912	8817
10	पारोळा/भडगाव	8000	68	64	132	12996	14930
11	एरंडोल	8000	38	33	71	10605	8303
12	अमळनेर	8000	33	45	78	9589	9715
एकूण		98600	537	512	1049	157773	116132

आधार - जिल्हा नियोजन अधिकारी, जळगाव.

तक्ता क्रमांक - 12.10

स्थानिक विकास कार्यक्रम (राज्यसभा सदस्य)

जिल्हा - जळगाव.

संदर्भ : 2005-06

अ. क्र.	राज्यसभा सदस्य नाव	जिल्ह्याकरिता उपलब्ध करून दिलेली तरतूद (रुपये हजारात)	मंजूर कामांची संख्या			मंजूर कामांची अंदाजित किंमत (रुपये हजारात)	संदर्भ वर्षात झालेला एकूण खर्च (रुपये हजारात)
			जुनी अपूर्ण कामे	संदर्भ वर्षातील नवीन कामे	एकूण		
(1)	(2)	(3)	(4)	(5)	(6)	(7)	(8)
1	श्री विजय दर्डा	1500	29	3	32	2000	0
	एकूण	1500	29	3	32	2000	0

तक्ता क्रमांक - 12.11

स्थानिक विकास कार्यक्रम (विधानपरिषद सदस्य)

जिल्हा - जळगाव.

संदर्भ : 2005-06

अ. क्र.	विधानपरिषद सदस्यांचे नाव	जिल्ह्याकरिता उपलब्ध करून दिलेली तरतूद (रुपये हजारात)	मंजूर कामांची संख्या			मंजूर कामांची अंदाजित किंमत (रुपये हजारात)	संदर्भ वर्षात झालेला एकूण खर्च (रुपये हजारात)
			जुनी अपूर्ण कामे	संदर्भ वर्षातील नवीन कामे	एकूण कामे		
(1)	(2)	(3)	(4)	(5)	(6)	(7)	(8)
1	श्री शरद वाणी, माजी वि.प.स.	0	19	0	19	2810	818
2	डॉ. गुरुमुख जगवाणी	8000	17	48	65	13739	5897
3	श्री कन्हैयालाल गिडवाणी	988	1	0	1	494	455
4	श्री राजेंद्र पारखी, माजी वि.प.स.	812	1	0	1	406	406
5	अॅड. जयप्रकाश बाविस्कर, माजी वि.प.स.	0	8	0	8	380	0
6	श्री नानासाहेब बोरस्ते	500	8	8	16	810	463
7	श्री छगन भुजबळ, माजी वि.प.स.	0	1	0	1	61	61
8	श्री प्रताप सोनवणे	882	22	41	63	1724	812
9	श्रीमती कांता नलावडे	0	1	0	1	300	0
10	श्री एस. एन. खतीब	0	2	0	2	215	0
11	प्रा. जोगेंद्र कवाडे	134	1	1	2	64	0
	एकूण	11316	81	98	179	21003	8912

आधार - जिल्हा नियोजन अधिकारी, जळगाव.

तक्ता क्रमांक - 13.1
पोलिस अधिकारी/ कर्मचारी यांची संख्या

जिल्हा - जळगाव.

संदर्भ वर्ष:2005-06

अ. क्र.	पदनाम	संख्या	
		एकूण संख्या	पैकी महिलांची संख्या
(1)	(2)	(3)	(4)
1	पोलिस अधिकारी/ कर्मचा-यांची संख्या		
	1.1 पोलिस उपमहानिरीक्षक	0	0
	1.2 पोलिस आयुक्त	0	0
	1.3 पोलिस उप आयुक्त	0	0
	1.4 पोलिस सहायक आयुक्त	0	0
	1.5 पोलिस अधीक्षक	1	0
	1.6 अपर पोलिस अधीक्षक	2	0
	1.7 पोलिस उप अधीक्षक	9	0
	1.8 पोलिस निरीक्षक	30	0
	1.9 पोलिस उप निरीक्षक / सहा. पोलीस निरीक्षक	127	1
	1.10 पोलिस जमादार/ हवालदार	954	6
	1.11 पोलिस शिपाई / पोलिस नाईक	1928	48
	एकूण पोलिस अधिकारी/ कर्मचारी संख्या	3051	55
2	पोलिस ठाणे	33	0
3	आउट पोस्ट	30	0
4	पोलिस चौकी	33	0
5	लॉकअप्स	27	0
6	पोलिस ठाणे, आउट पोस्ट व सब पोस्ट आदींची सोय असलेली गावे व शहरे	63	0
7	पोलिस दलाचा एकूण खर्च (रू.लाखात)	4004	0

आधार - 1) जिल्हा पोलिस अधीक्षक, जळगाव.

तक्ता क्रमांक - 13.2

दिवाणी व फौजदारी न्यायालयांत निकालात काढलेली प्रकरणे

जिल्हा - जळगाव.

संदर्भ वर्ष: 2005-06

अ. क्र.	न्यायालये	एकूण प्रकरणे	मूळ		अपील	
			नियमित	संकीर्ण	नियमित	संकीर्ण
(1)	(2)	(3)	(4)	(5)	(6)	(7)
1	दिवाणी न्यायालय	20100	3412	16072	371	245
2	फौजदारी न्यायालय	36699	33521	2513	109	556
3	लोक न्यायालय	2650	2367	219	64	0
4	कामगार न्यायालय	217	171	46	0	0
5	औद्योगिक न्यायालय	299	211	4	84	0
6	कौटुंबिक न्यायालय	0	0	0	0	0
7	जिल्हा दंडाधिकारी तथा कार्यकारी दंडाधिकारी	13849	13849	0	0	0

- आधार - 1) जिल्हा व सत्र न्यायालय, जळगाव.
 2) जिल्हा दंडाधिकारी कार्यालय, जळगाव
 3) कामगार न्यायालय, जळगाव.
 4) औद्योगिक न्यायालय, जळगाव.

तक्ता क्रमांक - 14.1

चित्रपट गृहे, व्ही.डी.ओ. केंद्र आणि केबलधारक यांची आकडेवारी

जिल्हा - जळगाव.

संदर्भ वर्ष: 31.3.2006

अ. क्र.	तालुका	कायम स्वरुपी चित्रपटगृहे		फिरती चित्रपटगृहे (अस्थायी स्वरुपाच्या चित्रपटगृहांसह)		व्हीडीओ केंद्रे		केबल धारक		वसूल केलेला करमणूक कर (रुपये हजारात)
		संख्या	प्रत्येक खेळा साठी असलेली आसन क्षमता	संख्या	प्रत्येक खेळा साठी असलेली आसन क्षमता	संख्या	प्रत्येक खेळा साठी असलेली आसन क्षमता	केबल चालक संख्या	केबल ग्राहक संख्या	
(1)	(2)	(3)	(4)	(5)	(6)	(7)	(8)	(9)	(10)	(11)
1	चोपडा	1	675	4	1330	0	0	56	5974	1378.41
2	यावल	2	995	7	1896	3	90	54	7566	1090.71
3	रावेर	3	1481	0	0	2	60	72	8720	1195.53
4	मुक्ताईनगर	0	0	2	815	2	60	22	2116	270.31
5	बोदवड	1	446	1	500	0	0	3	906	171.72
6	भुसावळ	5	3361	0	0	3	153	96	14994	3443.97
7	जळगाव	5	4214	1	225	1	30	12	18683	10347.62
8	एरंडोल	1	472	2	520	0	0	12	2674	351.08
9	धरणगाव	0	0	0	0	2	60	18	2365	278.79
10	अमळनेर	2	1133	1	512	1	36	17	4992	1854.26
11	पारोळा	0	0	3	921	4	168	15	1906	292.84
12	भडगाव	0	0	0	0	4	120	4	1119	188.24
13	चाळीसगाव	3	1493	0	0	0	0	44	5320	1135.44
14	पाचोरा	0	0	7	1863	0	0	33	5631	1050.05
15	जामनेर	1	608	8	1657	2	75	21	6296	903.62
जिल्हा एकूण		24	14878	36	10239	24	852	479	89262	23952.59

आधार- जिल्हाधिकारी कार्यालय (करमणूक शाखा), जळगाव.

तक्ता क्रमांक - 14.2

मुद्रणालये आणि त्यांनी प्रकाशित केलेली वर्तमानपत्रे व नियतकालिके

जिल्हा - जळगाव.

संदर्भ-31.3.2006

अ. क्र.	तालुका	मुद्रणालयांची संख्या	दैनिक वर्तमान पत्रे आणि नियतकालिके					
			दैनिक	साप्ताहिक	पाक्षिक	मासिक	त्रैमासिक	वार्षिक
(1)	(2)	(3)	(4)	(5)	(6)	(7)	(8)	(9)
1	चोपडा	11	0	2	0	0	0	0
2	यावल	19	1	4	0	0	0	0
3	रावेर	20	0	0	0	0	0	0
4	मुक्ताईनगर	8	0	0	0	0	0	0
5	बोदवड	7	0	0	0	0	0	0
6	भुसावळ	37	1	7	0	0	0	0
7	जळगाव	115	10	22	0	0	0	0
8	एरंडोल	8	1	1	0	0	0	0
9	धरणगाव	5	0	1	0	0	0	0
10	अमळनेर	16	1	0	0	0	0	0
11	पारोळा	9	0	0	0	0	0	0
12	भडगाव	7	0	0	0	0	0	0
13	चाळीसगाव	47	3	3	0	0	0	0
14	पाचोरा	21	0	3	0	0	0	0
15	जामनेर	18	0	2	0	0	0	0
एकूण जिल्हा		348	17	45	0	0	0	0

आधार:- 1) जिल्हा माहिती अधिकारी, जळगाव.

तक्ता क . - 14.3
लोकसभा व विधानसभा निवडणूकीबाबतची आकडेवारी

जिल्हा- जळगाव.

संदर्भ वर्ष 2004

अ. क्र.	मतदारसंघाचे नाव	एकूण मतदारांची संख्या	मतदान केलेल्या मतदारांची संख्या			मतदानाची टक्केवारी	पक्षनिहाय मिळालेली मते (संख्या)	
			पुरुष	स्त्रिया	एकूण		काँग्रेस आय	मोटिव्ह पि.पार्टी
(1)	(2)	(3)	(4)	(5)	(6)	(7)	(8)	(9)
लोकसभा निवडणूक :		एप्रिल-2004						
1	16-एरंडोल	1212423	346946	262446	609392	50.26	0	0
2	17-जळगांव	1238428	348220	267852	616072	49.75	278219	0
लोकसभा एकूण		2450851	695166	530298	1225464	50.00	278219	0
विधानसभा निवडणूक :		ऑक्टोबर-2004						
1	90चाळीसगांव	233378	75616	57572	133188	57.07	0	0
2	91-पारोळा	225602	82637	73471	156108	69.20	0	0
3	92-अमळनेर	194543	66327	57628	123955	63.72	50371	0
4	93-चोपडा	179540	72273	66481	138754	77.28	0	0
5	94-एरंडोल	201082	74975	66841	141816	70.53	57429	0
6	95-जळगांव	280778	86366	68086	154452	55.01	0	0
7	96-पाचोरा	209013	77440	67488	144928	69.34	0	0
8	97-जामनेर	199652	76478	68603	145081	72.67	0	0
9	98-भुसावळ	256362	90961	77502	168463	65.71	0	0
10	99-यावल	167900	60295	51248	111543	66.43	51148	0
11	100-रावेर	181532	69355	59014	128369	70.71	50180	0
12	101-मुक्ताईनगर	191398	76375	68182	144557	75.53	0	0
विधानसभा एकूण		2520780	909098	782116	1691214	67.09	209128	0

तक्ता क . - 14.3
लोकसभा व विधानसभा निवडणूकीबाबतची आकडेवारी

जिल्हा- जळगाव.

अ. क्र.	मतदारसंघाचे नाव	पक्षनिहाय मिळालेली मते (संख्या)						
		जनता दल (JDS)	राष्ट्रवादी कॉ (NPC)	जनता पार्टी (JDU)	भा.ज.प.	शिवसेना	अपक्ष	इतर पक्ष
(1)	(2)	(10)	(11)	(12)	(13)	(14)	(15)	(16)
लोकसभा निवडणूक :		एप्रिल-2004						
1	16-एरंडोल	0	281418	0	289559	0	0	38823
2	17-जळगांव	0	0	0	298865	0	15418	24467
लोकसभा एकूण		0	281418	0	588424	0	15418	63290
विधानसभा निवडणूक :		ऑक्टोबर-2004						
1	90चाळीसगांव	0	35362	585	44915	0	7780	44477
2	91-पारोळा	0	65346	1746	0	65199	22046	1713
3	92-अमळनेर	0	0	0	51103	0	18838	3456
4	93-चोपडा	0	57209	2158	0	72715	2063	4565
5	94-एरंडोल	0	0	0	0	68767	4012	11600
6	95-जळगांव	0	73987	321	0	68099	8845	3198
7	96-पाचोरा	0	59674	0	0	75862	3273	6110
8	97-जामनेर	0	24189	0	71813	0	45580	3499
9	98-भुसावळ	0	92430	424	0	64664	4797	6093
10	99-यावल	0	0	0	46726	0	9148	4285
11	100-रावेर	185	0	380	61111	0	7983	8504
12	101-मुक्ताईनगर	0	67157	697	69006	0	0	7695
विधानसभा एकूण		185	475354	6311	344674	415306	134365	105195

आधार - जिल्हा निवडणूक अधिकारी, जिल्हाधिकारी कार्यालय, जळगाव.