

अनुक्रमणिका
जिल्हा सामाजिक व आर्थिक समालोचन - 2006-07

जिल्हा - लातूर

तक्ता क्र.	विषय	पृष्ठ क्र.
1	2	3
भाग-1 समालोचन		
..... जिल्ह्याचा समग्र आढावा		१ ते ११
दृष्टिक्षेपात	जिल्हा	१२ ते १८
निवडक आलेख		१९ ते २१
रस्ते आणि तालुका सीमा दर्शविणारा	जिल्ह्याचा नकाशा	२२
भाग-2 सांख्यिकीय तक्ते		
1. निवडक निर्देशक		
1.1	निवडक निर्देशक (1980-2007)	२३ ते २७
2. लोकसंख्याविषयक आकडेवारी		
2.1	लोकसंख्याविषयक निवडक आकडेवारी	२८ ते २९
2.2	लोकसंख्या आणि वृद्धिदर	३०
2.3	शहरांची वर्गवारी आणि त्यांची लोकसंख्या	३१
2.4	मुख्य व सीमांतिक काम करणा-यांचे उद्योगगटनिहाय वर्गीकरण	३२
2.5	धर्म व वयोगटानुसार लोकसंख्या	३३
2.6	दारिद्र्य रेषेखालील ग्रामीण कुटुंबे	३४
3. जिल्हा उत्पन्न अंदाज		
3.1	क्षेत्रवार जिल्हा उत्पन्न व दरडोई जिल्हा उत्पन्न - चालू किंमतीनुसार	३५
3.2	क्षेत्रवार जिल्हा उत्पन्न व दरडोई जिल्हा उत्पन्न - स्थिर किंमतीनुसार	३६
4. किंमतीविषयक आकडेवारी		
4.1	निवडक कृषिमालाच्या सरासरी घाऊक किंमती	३७ ते ३८
4.2	जिल्हा मुख्यालयातील महत्वाच्या वस्तूंच्या मासिक सरासरी किरकोळ किंमती	३९ ते ४२
4.3	ग्राहक किंमतीचे निर्देशांक	४३
4.4	किंमतीचे महत्वाचे निर्देशांक	४४
5. जमीन महसूल, स्थानिक संस्थांचे उत्पन्न/ खर्च, बँकिंग, विमा आणि अल्पबचतविषयक आकडेवारी		
5.1	गोळा केलेला जमीन महसूल	४५
5.2	स्थानिक स्वराज्य संस्थांचे उत्पन्न व खर्च	४६
5.3	बँक कार्यालये, वर्गीकृत बँकाची संख्या, ठेवी व कर्जे	४७
5.4	अल्पबचत कार्यक्रमाची प्रगती	४८
5.5	आयुर्विमाविषयक आकडेवारी	४९

अनुक्रमणिका
जिल्हा सामाजिक व आर्थिक समालोचन - 2006-07

जिल्हा - लातूर

तक्ता क्र.	विषय	पृष्ठ क्र.
1	2	3
6. कृषि व पदुम विषयक आकडेवारी		
6.1	जमिनीचा वापर	५० ते ५१
6.2	निरनिराळ्या पिकाखालील क्षेत्र	५२ ते ५५
6.3	मुख्य पिकाचे दर हेक्टरी अदाजित उत्पादन	५६
6.4	निवडक केंद्रातील पर्जन्य दिवसांची संख्या व एकूण पर्जन्य	५७
6.5	विविध साधनाखालील ओलिताचे क्षेत्र	५८
6.6	निरनिराळ्या पिकाखालील ओलिताचे क्षेत्र	५९ ते ६१
6.7	सिंचन विहिरी	६२
6.8	कू पनलिका, हातपंप व विद्युत् पंप	६२
6.9	लघुपाटबंधा-यांची कामे	६३ ते ६४
6.10	मोठे व मध्यम पाटबंधारे प्रकल्प	६५ ते ६९
6.11	वहिती धारणेचा प्रकार आणि क्षेत्रफळ गटानुसार वर्गीकरण	७०
6.12	कृषि अवजारे	७१
6.13	पशुधन	७२ ते ७८
6.14	पशुवैद्यकीय संस्था	७९ ते ८०
6.15	मान्यताप्राप्त पशुवधगृहे आणि त्यात कत्तल केलेल्या पशूंची संख्या	८१
6.16	वनक्षेत्र	८२
6.17	मुख्य व गौण वन उत्पादने	८२
6.18	भूजल मत्स्यव्यवसाय	८३
6.19	दुग्ध विकास सहकारी संस्था	८४
7. सहकार क्षेत्र		
7.1	विविध प्रकारच्या सहकारी संस्था	८५
7.2	सहकारी संस्थांची वित्तीय स्थिती	८६
7.3	सहकारी संस्थांची लेखा परीक्षण वर्गाप्रमाणे संख्या	८७
7.4	राज्य/जिल्हा कार्यक्षेत्र असलेल्या सहकारी बँकांचे कार्य	८८
7.5	सहकारी संस्थांचे कार्य	८९ ते ९०
7.6	बिगरकृषि सहकारी पत संस्थांचे कार्य	९१
7.7	जिल्हा आणि प्राथमिक पणन संस्थांचे कार्य	९२ ते ९४
7.8	नियंत्रित बाजारपेठांतील कृषि मालाची वार्षिक आवक	९५ ते ९७
7.9	परवानाधारक सावकारांची संख्या आणि त्यांनी दिलेली कर्जे	९८

अनुक्रमणिका
जिल्हा सामाजिक व आर्थिक समालोचन - 2006-07

जिल्हा - लातूर

तक्ता क्र.	विषय	पृष्ठ क्र.
1	2	3
8. वीज आणि परिवहन व दळणवळण		
8.1	विद्युतीकरण झालेल्या शहरांची व गावांची संख्या आणि त्यांची लोकसंख्या	९९
8.2	विजेचा वापर	९९
8.3	प्रकार व पृष्ठभाग यानुसार रस्त्यांची लांबी	१००
8.4	मोटर वाहनांची आणि परवानाधारकांची संख्या	१०१
8.5	महाराष्ट्र राज्य मार्ग परिवहन महामंडळाची प्रवासी वाहतूक	१०२
8.6	पोस्ट, खाजगी व सार्वजनिक दूरध्वनीची संख्या	१०३
9. रोजगार व उद्योगविषयक आकडेवारी		
9.1	कारखान्यातील कामगारांची दैनिक सरासरी संख्या	१०४ ते १०८
9.2	रोजगार व स्वयंरोजगार मार्गदर्शन केंद्रातील आकडेवारी	१०९
9.3	शासकीय व स्थानिक स्वराज्य संस्थांतील कर्मचा-यांची संख्या	११०
9.4	निरनिराळ्या उद्योगांतील रोजगार	१११
9.5	कृषि व बिगर -कृषि उद्योग	११२
9.6	प्रमुख उद्योग गटानुसार उद्योगांची आणि नियमित काम करणा-या कामगारांची संख्या	११३
9.7	महत्त्वाच्या उद्योग गटानुसार कृषि व बिगरकृषि आस्थापनांची व त्यातील कामगारांची संख्या	११४
10. शिक्षण		
10.1	शैक्षणिक संस्थांची संख्या	११५ ते ११६
10.2	शैक्षणिक संस्थातील शिक्षकांची संख्या	११७ ते ११८
10.3	शैक्षणिक संस्थातील विद्यार्थी संख्या	११९ ते १२०
10.4	शैक्षणिक संस्थातील अनुसूचित जातीची विद्यार्थी संख्या	१२१ ते १२२
10.5	शैक्षणिक संस्थातील अनुसूचित जमातीची विद्यार्थी संख्या	१२३ ते १२४
10.6	शारीरिक शिक्षण महाविद्यालये, क्रीडांगणे, क्रीडा संस्था आणि क्रीडा शिष्यवृत्तीधारक	१२५
10.7	इयत्तानिहाय विद्यार्थ्यांची संख्या	१२६ ते १२७
11. सार्वजनिक आरोग्य		
11.1	सार्वजनिक व शासन सहाय्यित वैद्यकीय सुविधांची माहिती	१२८ ते १२९
11.2	नोंदणी केलेल्या जन्म-मृत्यूंची संख्या	१३०
11.3	विविध कारणानुसार मृत्यूंची संख्या	१३१
11.4	माता व बाल संगोपन कार्यक्रमांतर्गत लस टोचणी	१३२
11.5	कुटुंब कल्याण कार्यक्रम	१३३

अनुक्रमणिका
जिल्हा सामाजिक व आर्थिक समालोचन - 2006-07

जिल्हा - लातूर

तक्ता क्र.	विषय	पृष्ठ क्र.
1	2	3
12. योजना		
12.1	विविध विकास शीर्षाखाली झालेला योजनांतर्गत खर्च	१३४ ते १३५
12.2	रोजगार हमी योजना	१३६
12.3	रोजगार हमी योजनेखाली घेतलेली कामे, त्यावरील रोजगार व खर्च	१३७
12.4	पिण्याच्या पाण्याच्या सोयी व टंचाईसंबंधी केलेल्या उपाययोजना	१३८
12.5	रासायनिक खतांचे वाटप	१३९
12.6	साखर कारखाने	१४०
12.7	वीस कलमी कार्यक्रमाची भौतिक प्रगती	१४१
12.8	स्थानिक विकास कार्यक्रम (लोकसभा मतदार संघ)	१४२
12.9	स्थानिक विकास कार्यक्रम (विधानसभा मतदार संघ)	१४२
12.10	स्थानिक विकास कार्यक्रम (राज्यसभा सदस्य)	१४३
12.11	स्थानिक विकास कार्यक्रम (विधानपरिषद सदस्य)	१४३
13. न्याय व प्रशासन		
13.1	पोलीस अधिकारी/ कर्मचारी यांची संख्या	१४४
13.2	दिवाणी व फौजदारी न्यायालयांत निकाली काढलेली कामे/प्रकरणे	१४५
14. संकीर्ण		
14.1	चित्रपट गृहविषयक आकडेवारी	१४६
14.2	मुद्रणालये आणि त्यांनी प्रकाशित केलेली वर्तमानपत्रे व नियतकालिके	१४७
14.3	लोकसभा व विधानसभा निवडणूकाबाबतची आकडेवारी	१४८ ते १४९

* * *

जिल्हा सामाजिक व आर्थिक समालोचन २००६-२००७

जिल्हा :- लातूर

उस्मानाबाद जिल्ह्याचे विभाजन करून दिनांक १६.०८.१९८२ रोजी लातूर या नवीन जिल्ह्याची निर्मिती करण्यात आली. या नवनिर्मित लातूर जिल्ह्यात पुर्वीच्या उस्मानाबाद जिल्ह्यातील लातूर, अहमदपूर, उदगीर, निलंगा व औसा अशा पाच तालुक्यांचा तसेच बीड जिल्ह्यातील अंबेजोगाई तालुक्यातील रेणापूर सर्कलमधील रेणापूरसह ४३ गावांचा समावेश करण्यात आला. १५ ऑगस्ट १९९२ रोजी पुर्वीच्या तालुक्यांची पुर्नरचना करण्यात घेऊन रेणापूर व चाकूर हे दोन तहसील अस्तित्वात आले. तसेच २३ जून १९९९ रोजी पुर्वीच्या तालुक्याची पुर्नरचना करण्यात येऊन देवणी, जळकोट व शिरूर अनंतपाळ हे तीन तहसील अस्तित्वात आले. सध्या लातूर जिल्ह्यात लातूर, अहमदपूर, उदगीर, निलंगा, औसा, रेणापूर, चाकूर, देवणी, जळकोट व शिरूर अनंतपाळ असे दहा तालुके आहेत.

लातूर जिल्ह्याची ऐतिहासिक पार्श्वभूमी :-

लातूर जिल्ह्याला प्राचीन ऐतिहासिक पार्श्वभूमी आहे. जिल्हा मुख्यालय लातूर हे “रट्टा” वा राष्ट्रकुट राजांचे मुळ निवासस्थान होते. राष्ट्रकुट राजा अमोघवर्ष पहिला हा लट्टालूट नगरचा अधिपती “स्वामी” असल्याचे नमूद आहे. व त्यानेच हे शहर निर्माण केले. इ.स. ७५३ मध्ये बदामीच्या चालुक्यानंतर आलेले राष्ट्रकुट राजे स्वतःला लट्टालूट पूर्वाशिष म्हणजे लट्टालूट निवासी असेच म्हणतून घेत.

चालुक्य घराण्यातील “विक्रमादित्य” ६ व्या नंतर त्याचा पुत्र सोमेश्वर ३ रा हा गादीवर आला. त्याने “अभिलाषीतीर्थ” हा ग्रंथ लिहिला, त्यामुळे त्याला “सर्वज्ञ चक्रवर्ती” असे म्हणत. लातूर जिल्ह्यात त्याचे राज्य असल्याचा व त्याच्या कारकिर्दीची नोंद असलेला कोरीव लेख सापडला आहे. त्यामध्ये लातूर येथील पापविनाशन देवीचे मंदीर बांधल्याचा उल्लेख आहे. सदर कोरीव लेख शके १०४९ (इ.स.११२९) मध्ये कोरल्याचा उल्लेख आहे. चालुक्यानंतर हा भाग देवगिरीच्या यादवाच्या अधिपत्याखाली आला. इ.स. १३३७ मध्ये यादवांचे राज्य दिल्लीच्या सुलतानाच्या ताब्यात आले व दक्षिणेत मुस्लिम सत्तेचा अंमल सुरू झाला. इ.स. १३५१ मध्ये दिल्लीच्या सुलतानाच्या साम्राज्यातील हा भाग बहामणी साम्राज्यात आला. बहामणी साम्राज्याची राजधानी गुलबर्गा होती. तदनंतर बहामणी राज्याची शकले होऊन शेवटी निजामशाही मध्ये हा भाग आला. निजामाचे हैद्राबाद राज्य १९४८ मध्ये स्वतंत्र भारतात सामील झाल्यानंतर हा भाग महाराष्ट्र राज्यात आला.

जिल्ह्यातील महत्त्वाची ठिकाणे व शहरे :-

१. अहमदपूर :- तहसील मुख्यालयाचे ठिकाण असून लातूर नांदेड रोडवर लातूर पासून ६० कि.मी. अंतरावर आहे. या शहरासाठी १९४५ साली नगरपरिषदेची स्थापना झाली असून नगरपरिषदेची हद्द १८.१५ चौ.कि.मी. आहे. अहमदपूर शहराची लोकसंख्या ३५८०५ इतकी आहे. येथे योगेंद्रभारती मठ असून हा मठ म्हणजे अक्कलकोटच्या स्वामीच्या गुरुंची समाधी आहे. शहरात बालाजी, माहुरची देवी, महादेव व दत्ताची मंदिरे आहेत.

२. औसा :- तहसील मुख्यालयाचे ठिकाण असून लातूरच्या दक्षिण पश्चिमेस २० कि.मी. अंतरावर आहे. औसा शहराची लोकसंख्या ३०८७६ आहे. येथे नगरपरिषद असून नगरपरिषदेची स्थापना १९५३ साली झाली आहे. नगरपरिषद हद्द ५.६१ चौ.कि.मी. आहे. येथील महत्त्वाचे आकर्षण म्हणजेच औशाचा ऐतिहासिक भुईकोट किल्ला. हा किल्ला जवळजवळ ५ हेक्टर क्षेत्रावर औसा शहराच्या दक्षिणेस आहे. किल्ल्याच्या सभोवतालला खोल खंदक आहे. आता तसा किल्ल्याचा बराच भाग भग्न अवस्थेत आहे. तसेच शहरात विरनाथ महाराजाचे भव्य मंदीर आहे. लिंगायत पंथातील भागवत परंपरेचे प्रतिक म्हणून हे मंदीर सर्वदूर प्रसिध्द आहे. हे मंदीर सुमारे ३०० वर्षापूर्वी विरनाथ महाराजांचे सुपुत्र मल्लीनाथ महाराज यांनी बांधले आहे. या मंदीरात जेष्ठ शुध्द व्दादशीस मोठा उत्सव होतो. हा उत्सव सात दिवस चालतो. या उत्सवास जिल्ह्यातील तसेच राज्यातील व कर्नाटकातील जवळपास १ ते १.५० लाख लोक जमतात.

खरोसा :- औसा तालुक्यात औश्यापासून २६ कि.मी. अंतरावर लातूर-बिदर महामार्गावर छोटेसे खेडे आहे. परंतु येथे बौध्दकालीन प्राचीन लेणी आहेत. येथील महादेव लेणी सुंदर व भव्य असून पहाण्यासारखी आहे.

३. लातूर :- लातूर जिल्हा मुख्यालयाचे ठिकाण अतिप्राचीन शहर आहे. हे शहर मांजरा व तावरजा नद्याच्या खो-यात आहे. लातूर हे ऐतिहासिक शहर असून राष्ट्रकुट वंशाची मुळ राजधानी होती. वहातुकीच्या सुविधेमुळे लातूर शहराला व्यापारी महत्त्व आहे. येथील गोलाकार व्यापारीपेठ हे खास आकर्षण आहे. सायकलच्या चाकाप्रमाणे मध्यबिंदूस गंजगोलाई म्हणून संबोधले जाते. मध्यबिंदूवर अंबाबाईचे भव्य मंदीर आहे. त्याचप्रमाणे गावाच्या उत्तरेस

सिध्देश्वराचे भव्य मंदीर असून हे मंदीर राजा ताम्रध्वजाने बांधल्याचा उल्लेख सापडतो. हेच लातूरचे ग्रामदैवत आहे. या व्यतिरिक्त रामलिंगावर, पापविनाशन, भुतेश्वर, राममंदीर, दत्तमंदीर व केशवराज मंदीर अशी प्राचीन मंदीरेही आहेत. येथे “ अ ” वर्ग नगरपरिषद असून नगरपरिषदेची स्थापना १९३५ मध्ये झालेली आहे. २००१ च्या जनगणनेप्रमाणे नगर परिषद हद्द २१.०० चौ.कि.मी. आहे. लातूर शहराची लोकसंख्या २९९९८५ झाली आहे.

४. निलंगा :- तालुका मुख्यालयाचे ठिकाण असून २००१ च्या जनगणनेप्रमाणे लोकसंख्या ३१६६२ इतकी आहे. नगरपरिषदेची स्थापना १९४४ ला झाली असून नगर परिषद हद्द १६.८६ चौ.कि.मी. आहे. येथे इ.स.१२ व्या शतकात निलकण्ठेश्वराचे मंदीर हेमाडपंथी वास्तूकलेने बांधलेले आहे. यावरूनच या गावाचे नांव निलंगा पडले.

५. उदगीर :- तालुका मुख्यालय व ऐतिहासिक शहर, शहराची २००१ च्या जनगणनेप्रमाणे लोकसंख्या ९१९३३ इतकी असून येथे १९५३ पासून नगरपरिषद स्थापन झाली आहे. “ ब ” वर्ग नगरपरिषद असून नगर परिषद हद्द ५.८० चौ.कि.मी. आहे. पुर्वीच्या काळी संपूर्ण उदगीर शहराला भव्य तटबंदी होती. तसेच येथील किल्ला हा अतिशय भव्य व मजबूत आहे. तसेच इ.स. १७६० मध्ये निजाम व मराठे यांच्यातील प्रसिध्द लढाई उदगीर येथेच झालेली आहे. हे जिल्हयातील दुस-या क्रमांकाचे शहर असून कर्नाटक राज्याच्या सरहद्दीजवळील मोठे व्यापारी शहर आहे.

६. देवणी :- २००१ च्या जनगणनेप्रमाणे तालुक्याची लोकसंख्या ८८३६२ इतकी असून त्याचे क्षेत्रफळ ३९६ चौ.कि.मी. आहे. देवणी तालुक्यातील देवणी जातीचे बैल हे भारतभर प्रसिध्द आहेत.

७. चाकूर :- २००१ च्या जनगणनेप्रमाणे तालुक्याची लोकसंख्या १५७१३५ इतकी असून त्याचे क्षेत्रफळ ६६८ चौ.कि.मी. आहे. चाकूर तालुक्यात श्री.सत्यसाईबाबाचे मंदीर जिल्हयात प्रसिध्द आहे.

८. जळकोट :- २००१ च्या जनगणनेप्रमाणे तालुक्याची लोकसंख्या ६९१९८ इतकी असून त्याचे क्षेत्रफळ ३४७ चौ.कि.मी. आहे.

९. शिरूर अनंतपाळ :- २००१ च्या जनगणनेप्रमाणे तालुक्याची लोकसंख्या ७४०८१ इतकी असून त्याचे क्षेत्रफळ ३३० चौ.कि.मी. आहे. येथे प्राचीन असे अनंतपाळ (शिवमंदीर) आहे.

१०. रेणापूर :- २००१ च्या जनगणनेप्रमाणे तालुक्याची लोकसंख्या १२२१९२ इतकी असून त्याचे क्षेत्रफळ ५५२ चौ.कि.मी. आहे. येथे प्राचीन असे रेणुकादेवी मातेचे मंदीर आहे.

भौगोलिक स्थान व प्राकृतिक रचना :-

१. भौगोलिक स्थान :- लातूर जिल्हा महाराष्ट्र राज्याच्या दक्षिण-पूर्वेस (आग्नेय) असून उत्तर अक्षांश १८.५ ते १८.७ व पूर्व रेखांश ७३.२५ ते ७७.२५ अंशामध्ये वसलेला आहे. हा जिल्हा महाराष्ट्र व कर्नाटक राज्याच्या सरहद्दीवर आहे. लातूर जिल्हयाच्या पश्चिमेला व दक्षिणेस उस्मानाबाद, वायव्य व उत्तरेस बीड, परभणी, ईशान्येस नांदेड व पूर्वेस कर्नाटकातील बिदर जिल्हा आहे.

२. क्षेत्रफळ व प्रशासकीय विभाग :- लातूर जिल्हयाचे क्षेत्रफळ ७१५७ चौ.कि.मी. असून ते महाराष्ट्र राज्याच्या २.३२ टक्के व औरंगाबाद विभागाच्या ११.०४ टक्के आहे. जिल्हयात दहा तालुके व तीन महसुली उपविभाग आहेत. ते खालीलप्रमाणे आहेत.

उपविभाग	तालुके
१. लातूर	१. लातूर
	२. रेणापूर
	३. औसा
२. उदगीर	१. उदगीर
	२. अहमदपूर
	३. चाकूर
	४. जळकोट
३. निलंगा	१. निलंगा
	२. देवणी
	३. शिरूर अनंतपाळ

३. गावे :- २००१ च्या जनगणनेनुसार जिल्हयात एकूण ९४५ गावे आहेत. त्यापैकी ९२२ गावे वस्ती असलेली व २३ गावे ओसाड (निर्जन) आहेत. तालुकानिहाय गावांची संख्या पुढीलप्रमाणे आहे.

अ.क्रं.	तालुक्यांचे नांव	वस्ती असलेली	गावे संख्या	एकूण
			ओसाड	
१	लातूर	११९	१	१२०
२	अहमदपूर	१२१	२	१२३
३	उदगीर	९४	२	९६
४	निलंगा	१४२	१३	१५५
५	औसा	१२७	५	१३२
६	रेणापूर	७९	०	७९
७	चाकूर	८५	०	८५
८	शिरूर अनंतपाळ	५१	०	५१
९	देवणी	५७	०	५७
१०	जळकोट	४७	०	४७
	एकूण गावे	९२२	२३	९४५

पंचायत समिती विकासगट :-

जिल्ह्यात दहा पंचायत समित्या/समूहगट आहेत. त्यात २००६-२००७ अखेर एकूण ७८६ ग्रामपंचायती आहेत. पंचायत समिती निहाय ग्रामपंचायतीची संख्या पुढीलप्रमाणे आहे.

अ.क्रं.	पंचायत समितीचे नांव	ग्रामपंचायतीची संख्या
१	पंचायत समिती, लातूर	१०८
२	पंचायत समिती, रेणापूर	६६
३	पंचायत समिती, अहमदपूर	९७
४	पंचायत समिती, जळकोट	४३
५	पंचायत समिती, चाकूर	७२
६	पंचायत समिती, शिरूर अनंतपाळ	४५
७	पंचायत समिती,औसा	११०
८	पंचायत समिती,निलंगा	११२
९	पंचायत समिती,देवणी	४८
१०	पंचायत समिती,उदगीर	८५
	एकूण	७८६

नगरपरिषदा :-

जिल्ह्यात एकूण पाच नगरपरिषदा असून त्यापैकी लातूरची नगरपरिषद “ अ ” वर्गात तर उदगीर नगरपरिषद “ ब ” वर्गात मोडते. निलंगा,औसा व अहमदपूर या नगरपरिषदा “ क ” वर्गात मोडतात.

३. प्राकृतिक रचना :

संपूर्ण लातूर जिल्हा बालाघाट पठारावर वसलेला आहे. समुद्रसपाटीपासून सुमारे ४४० ते ६३६ मीटर उंचीवर आहे. उंचवट्याच्या दृष्टीने जिल्ह्याचे दोन भाग पडतात. अधिक उंची असलेला डोंगराळ भाग जिल्ह्यात ईशान्य व पूर्व पसरलेला आहे.त्यात अहमदपूर,जळकोट,व उदगीर तालुक्याचा समावेश आहे.जिल्ह्याच्या उत्तर बाजुने पश्चिम-पूर्वच्या दिशेने मल्याड नदी अहमदपूर तालुक्यातून वाहते. जिल्ह्याच्या पूर्वेस बाजुने पश्चिम-पूर्वच्या दिशेने लेंडी नदी उदगीर तालुक्यातून वाहते. जिल्ह्याच्या मध्यभागातून वायव्यकडून दक्षिण-पूर्व मांजरा नदी लातूर,रेणापूर,निलंगा,शि.अनंतपाळ व देवणी तालुक्यातून वाहते.जिल्ह्याच्या पश्चिम बाजुस पश्चिम-पूर्व दिशेने तावरजा नदी लातूर व औसा तालुक्याच्यासिमे वरून वाहते.तसेच जिल्ह्याच्या दक्षिण बाजुने पश्चिम-पूर्व तेरणा नदी औसा व निलंगा तालुक्यातून वाहते.

४. नद्या व उपनद्या :

जिल्ह्यात मांजरा ही मोठी नदी,तेरणा,तावरजा व घरणी ह्या आपल्या उपनद्यासह बालाघाट पठारावरून वाहते. तिच्या आणखी तीन उपनद्या मलाड,तेरु व लेंडी या उत्तर पठारावरून वाहतात.

१. मांजरा : जिल्ह्यातील मुख्य नदी असून हिचा उगम बालाघाटच्या उत्तर पठारावरून बीड जिल्ह्यातील गौखाडी गावाजवळ आहे. उरमानाबाद जिल्ह्याच्या उत्तर सरहद्दीवरून वाहत लातूर जिल्ह्याच्या मध्य भागातून जाते व पुढे ती दक्षिण-पूर्व वाहत कर्नाटक राज्यात जाते.

२. **तेरणा** : लातूर जिल्हयाच्या दक्षिणेकडील औसा तालुक्याच्या सदहद्दीवरून वाहत जाते व पुढे मांजरा नदीला पूर्व सरहद्दीवर मिळते. ही मांजराची मुख्य उपनदी आहे.

३. **मन्याड** : ही नदी बीड जिल्हयातील धर्मापूरीजवळ बालाघाटच्या उत्तर पठारावर उगम पावते व अहमदपूर तालुक्यातून पुर्वेकडे वाहत नांदेड जिल्हयात प्रवेश करते.

४. **लेंडी** : ही नदी उदगीर तालुक्यातून उगम पावते, तसेच अहमदपूर तालुक्यातून वाहते व नांदेड जिल्हयात तिरु नदीला मिळते.

५. **घरणी** : ही नदी वडवळ नागनाथ उत्तरेकडे तीन कि.मी. वर उगम पावते. हिची लांबी ४० कि.मी. असून ही मांजरा नदीस मिळते.

६. **तावरजा** : तावरजा ही मांजरा नदीची उपनदी असून मुरुड जवळ उगम पावते व पुर्वेकडे वाहत जाऊन ५० कि.मी. वर शिवणी गावाजवळ मांजरा नदीस मिळते.

१. हवामान व पर्जन्यवृष्टी :

जिल्हयात जुनच्या मध्यापासून ऑक्टोबर अखेरपर्यंत पावसाळा,नोव्हेंबर ते फेब्रुवारीपर्यंत हिवाळा व मार्च ते जुनच्या मध्यापर्यंत उन्हाळा असतो. पावसाळयात हवा दमट असते. हिवाळयात हवा कोरडी व थंड तर उन्हाळयात कोरडी व उष्ण असते.हवामान विषयक माहिती उपलब्ध न झाल्यामुळे या वर्षाच्या प्रकाशनामधून हा तक्ता वगळण्यात आला आहे.

दक्षिण पठारावरील इतर जिल्हयाप्रमाणे या जिल्हयात दक्षिण पश्चिम मान्सूनचा पाऊस पडतो. जुनच्या मध्यावर पर्जन्यवृष्टीस सुरुवात होते. जुलै,ऑगस्ट महिन्यात पर्जन्यमान अधिक असते. २००७ या वर्षात जिल्हयात सरासरी ५६१.०० मी.मी. पर्जन्यवृष्टी झाली. लातूर जिल्हा हा कृषि हवामान विषयक विविध प्रकारामध्ये अक्षाध्वत पर्जन्यवृष्टीच्या पट्टयात आहे. पावसाळयात वारे दक्षिण-पश्चिम व उत्तर-पश्चिम दिशातून वाहतात. तर ऑक्टोबर नंतर उत्तर-पूर्व व दक्षिण-पूर्व दिशेने वाहतात. काही धुळीचे वारेही मोठया प्रमाणात वाहतात.

६. जमीन :

सामान्यपणे जिल्हयातील जमीन समतल असून किंचीत उताराची आहे. हा उतार दक्षिणेकडे आहे. जिल्हयातील जमीन साधारणपणे दोन भागात विभागलेली आहे.

१. हलकी व मध्यम हलकी

२. भारीकाळी जमीन

अहमदपूर,जळकोट,देवणी,उदगीर,लातूर व औसा तालुक्याच्या काही भागातील जमीन पहिल्या प्रकारात मोडते. येथील जमीन सर्वसाधारणपणे हलकी व मध्यम हलकी असून कमी आर्द्रता शोषणारी असल्याने खरीप पिकासाठी योग्य आहे. निलंगा तालुक्यातील काही जमीन तांबडया रंगाची (जांभा) खडकाळ आहे. दुस-या प्रकारामध्ये लातूर , शि.अनंतपाळ ,निलंगा व औसा तालुक्याचा काही भाग येतो. ही जमीन भारी व काळीची असून येथे रब्बीची पिके येतात.

७. जंगले :

जिल्हयात जंगलव्याप्त क्षेत्र नगण्य आहे. त्यामुळे जमीनीची धूप मोठया प्रमाणात होते.

८. जिल्हयाच्या पृष्ठभागाखाली पाण्याची पातळी सर्वसाधारणपणे ३.९५ मीटरवर आढळून येते. तालुकानिहाय पाण्याची पातळी खालीलप्रमाणे आहे.

१.	लातूर	३.८५
२.	अहमदपूर	३.५०
३.	उदगीर	२.६६
४.	निलंगा	३.७३
५.	औसा	६.४०
६.	देवणी	२.०६
७.	चाकूर	२.३५
८.	शि.अनंतपाळ	७.८२
९.	जळकोट	३.१०
१०.	रेणापूर	४.०५

२. लोकसंख्या

१. २००१ च्या जनगणनेनुसार लातूर जिल्हयाची लोकसंख्या २०८०२८५ होती. तालुकानिहाय लोकसंख्येची टक्केवारी येणेप्रमाणे - लातूर - २६.०७, रेणापूर - ५.८७, अहमदपूर - ९.५७, जळकोट - ३.३३, चाकूर - ७.५५, शिरूर (अनंतपाळ) - ३.५६, औसा - १३.४७, निलंगा - १३.७५, देवणी - ४.२५, उदगीर - १२.५७, १९९१ ते २००१ या कालावधीमध्ये लोकसंख्या वाढीचा दशवार्षिक दर २४.०७ होता.

घनता :

२. महाराष्ट्राच्या २.३२ टक्के क्षेत्रातून वसलेल्या लातूर जिल्ह्यामध्ये महाराष्ट्राच्या एकूण लोकसंख्येपैकी २.१५ टक्के लोक राहतात. प्रति चौ.कि.मी. मागे लोकसंख्येची घनता महाराष्ट्राच्या तुलनेत लातूर जिल्ह्याची कमीत कमी म्हणजे २९० व्यक्ती येते. महाराष्ट्राची घनता ३१५ व्यक्तींची आहे. २००१ च्या क्षेत्रफळाच्या मानाने जिल्हाअंतर्गत तालुकानिहाय घनता पाहिली असता लातूर तालुक्याची अधिक म्हणजे ५४३ व्यक्तींची आहे.

ग्रामीण व नागरी लोकसंख्येची रचना :

३. जवळजवळ ७६.४३ टक्के लोक ग्रामीण भागात राहतात. एकूण शहरी ४९०२६१ लोकसंख्येपैकी ६१.१९ टक्के लोक लातूर शहरात, १८.७५ टक्के लोक उदगीर शहरात, व बाकीचे २०.०६ टक्के लोक अहमदपूर,निलंगा व औसा शहरात मिळून राहतात.

स्त्री-पुरुष प्रमाण :

४. स्त्री-पुरुष प्रमाण दरहजार पुरुषामागे स्त्रियांची संख्या ९३५ येते. नागरी व ग्रामीण भागातील प्रमाण अनुक्रमे ९१६ व ९४० येते. नागरी भागापेक्षा ग्रामीण भागात दरहजारी पुरुषामागे स्त्रियांचे प्रमाण अधिक आहे.

५. अनुसुचित जाती जमाती :

२००१ च्या जनगणनेनुसार जिल्ह्यातील अनुसुचित जाती आणि जमातींच्या लोकसंख्येचे प्रमाण लोकसंख्येच्या २१.७४ टक्के आहे. तसेच महाराष्ट्राच्या बाबतीत १९.०५ आहे. जिल्ह्यात अनुसुचित जाती व जमातींच्या लोकसंख्येपैकी १९.४३ टक्के अनुसुचित जातीचे व २.३१ अनुसुचित जमातीचे आहेत.

६. कामकरी : २००१ च्या जनगणनेनुसार जिल्ह्यात मुख्य काम करणा-यांची संख्या ८४०५१८ होती. याचे प्रमाण एकूण लोकसंख्येच्या ४०.४० टक्के येते. एकूण कामक-यांपैकी ३१.१६ टक्के शेतकरी,२८.८० शेतमजूर, १६.५५ घरगुती उद्योगधंद्यासह वस्तु निर्माण प्रक्रिया,साधारण दुरुस्ती व उद्योगधंदे यात गुंतलेले आहेत. २३.४९ टक्के लोक इतर काम करणारे आहेत. याशिवाय सिमांतीक काम करणा-यांची संख्या १२७६६९ इतकी आहे. त्यांची एकूण लोकसंख्येशी टक्केवारी ६.१४ टक्के येते.

७. साक्षरता :

२००१ च्या जनगणनेनुसार जिल्ह्यातील एकूण लोकसंख्येपैकी ७१.५४ लोक साक्षर असून महाराष्ट्राचे हेच प्रमाण ७६.९ टक्के आहे. साक्षरतेचे प्रमाण ग्रामीण भागापेक्षा नागरी भागात अधिक आहे. ग्रामीण भागात एकूण ६८.९ व नागरी भागात ८०.१ टक्के लोक साक्षर आहेत. ग्रामीण भागात सर्वात अधिक टक्केवारी म्हणजेच ७१.३ टक्के शिरूर (अं) तालुक्याची आहे. तर याउलट रेणापूर तालुक्याची सर्वात कमी ६६.४० आहे.

नागरी भागात अधिक टक्केवारी ८१.४ उदगीर शहराची आहे. आणि कमी टक्केवारी ७४.९ ही औसा शहराची आहे. तसेच पुरुष-स्त्रियांच्या साक्षरतेच्या प्रमाणामध्ये बरीच तफावत दिसून येते. पुरुष-स्त्रिया यांचे प्रमाण अनुक्रमे ८२.९ टक्के व ५९.४ टक्के आहे. ग्रामीण भागातील पुरुषांची जास्त टक्केवारी ८४.४० अहमदपूर तालुक्यात आहे, व सर्वात कमी टक्केवारी ७८.७० रेणापूर तालुक्यात आहे. त्याप्रमाणे स्त्रियांच्या बाबतीत अधिक टक्केवारीचे प्रमाण शिरूर (अं) तालुक्यात ५८.९ टक्के आहे. सर्वात कमी जळकोट तालुक्याची ५१.९ टक्के आहे. नागरी भागाच्या संदर्भात सर्वात जास्त पुरुषांची टक्केवारी उदगीर शहराची ८९.४ टक्के व सर्वात कमी औसा तालुक्याची ८३.६ टक्के आहे. स्त्रियांच्या बाबतीत अधिक टक्केवारी उदगीर शहरात ७२.५ टक्के व कमी औसा शहराची ६५.९ टक्के आहे. ग्रामीण भागातील एकूण साक्षर लोकसंख्येपैकी पुरुष व स्त्रियांची टक्केवारी अनुक्रमे ८२.९ व ५९.४ टक्के आहे. तर नागरी भागामध्ये त्याचे प्रमाण अनुक्रमे ८८.५ व ७०.९ टक्के आहे. ग्रामीण भागातील स्त्रि-पुरुषापेक्षा शहरी भागातील स्त्रि-पुरुषामध्ये साक्षरतेचे प्रमाण जास्त आहे.

८. व्याप्त व निवासी घरे व कुटुंबे :

२००१ च्या जनगणनेनुसार जिल्ह्यात वापरातील निवासी २.८१ लक्ष घरे आहेत. व या घरात एकूण ३.८२ लक्ष कुटुंबे राहतात.

३. वनसंपत्ती

१. जिल्ह्यात जंगल क्षेत्राचे अत्यल्प प्रमाण आढळते. एकूण भौगोलिक क्षेत्राच्या ०.४९ टक्के जंगल क्षेत्र (३५०० हेक्टर) आहे. परंतू झाडे मात्र विखुरलेली आहेत. बाभुळ,खैर,बेल,आपटी,धावडी,बोर,आरोणी,हिवर ही झाडे व केकताड किंवा घायपात इत्यादी आढळतात. पठारी भागात डोंगरावर गवत आढळते. चाकूर तालुक्यात वडवळ नागनाथ संजीवनी बेट नावाच्या डोंगरावर अनेक प्रकारच्या औषधी वनस्पती सापडतात.

४. कृषी :- लातूर जिल्ह्यातील अर्थव्यवस्था कृषि व कृषिवर आधारित उद्योग यांच्यावर आधारित आहे. २००१ च्या जनगणनेनुसार एकूण कामक-यांपैकी ८५ टक्के कामकरी,शेतकरी व शेतमजूर आहेत. येथील शेती ही पुर्णपणे निर्सगाच्या हातात आहे. या जिल्ह्यात अशाश्वत पावसाच्या पट्ट्यात येत असल्याने जिल्ह्यात खरीप व रब्बी दोन्ही प्रकारची पिके घेतली जातात. परंतु खरीप पिकांचे प्रमाण जास्त आहे.

जिल्ह्याचे एकूण भौगोलिक क्षेत्र ७१५७०० हेक्टर क्षेत्र असून त्यापैकी ६६५००० हेक्टर क्षेत्र (९२.९१ टक्के) लागवडीलायक आहे. १९९९-२००० यावर्षी जिल्ह्यात एकूण लागवडीलायक क्षेत्रापैकी ५९७३००हेक्टर इतके क्षेत्र निव्वळ कसलेले क्षेत्र होते. त्याची एकूण लागवडीखालील क्षेत्राशी टक्केवारी ८९.८२ इतकी येते. तर दुसोटा क्षेत्र ९९००० हेक्टर होते. दुसोटा क्षेत्राची टक्केवारी निव्वळ कसलेल्या क्षेत्राशी १६.५७ टक्के इतकी येते. जिल्ह्यात तृणधान्ये हीच मुख्य खाद्यपिके आहेत. त्यापैकी ज्वारी (खरीप व रब्बी) गहू व तांदुळ या पिकाखाली फार मोठे क्षेत्र येते. विशेषतः ज्वारी हे पिक जिल्ह्यातील मुख्य पिक आहे. ज्वारीखालील सन १९९९-२००० यावर्षी खरीप व रब्बी दोन्ही मिळून १३७०५१ हेक्टर असून त्याची एकूण लागवडीखालील क्षेत्राशी टक्केवारी २०.६१ इतकी येते.

महत्वाच्या पिकाचे एकूण उत्पन्न व दर हेक्टरी उत्पादन :- २००५-२००६ यावर्षी जिल्ह्यात एकूण धान्य उत्पादन २३९७०० मे.टन इतके झाले. या धान्योत्पादनात ज्वारीचा वाटा (खरीप अधिक रब्बी) २२४९०० मे.टन इतका होता. एकूण धान्योत्पादन प्रति हेक्टरी १४५० किलो झाले,तर ज्वारीचे उत्पादन प्रति हेक्टरी १६४१ किलो इतके झाले. मागील वर्षी म्हणजेच २००४-२००५ मध्ये ज्वारीचे उत्पादन प्रति हेक्टरी ९१८ किलो इतके होते. २००५-२००६ यावर्षी कडधान्याचे एकूण उत्पादन ११२२०० मे.टन इतके झाले. त्याचे प्रति हेक्टरी उत्पादन प्रमाण ८८६ किलो येते. कडधान्यामध्ये तूरीचे उत्पादन ८५२०० मे.टन इतके झाले. त्याचे प्रति हेक्टरी उत्पादन ११६१ किलो इतके आहे.

रासायनिक खताचा वापर :- २००६-०७ मध्ये जिल्ह्यात १४२४२९ मे.टन रासायनिक खताचे वाटप करण्यात आले. २००५-०६ मध्ये ९१३१० मे.टन इतके होते. २००६-०७ यावर्षी खताच्या वापरामध्ये मागील वर्षाच्या तुलनेत ५६ टक्यानी जास्त झाल्याचे दिसून येते.

पीक संरक्षण उपाययोजना : २००६-०७ मध्ये पीक संरक्षणाची उपाययोजना करण्यात आली. यामध्ये विशेषतः कापसावरील बोंड अळीचे नियंत्रण,तुरीवरील शेंगा पोखरणारी अळी,भुईमुगावरील पाने गुंडाळणारी अळी यावरील नियंत्रणासाठी कृषि खात्यामार्फत विशेष प्रयत्न करण्यात आले.

वहीत धारण जमिनीचे क्षेत्रफळ व खातेदारांची संख्या :

१९९७ च्या कृषि गणनेनुसार जिल्ह्यात एकूण २३१९०७ खातेदार असून त्यांनी धारण केलेली जमीन ६४६१९१ हेक्टर होती.

वहीत जमीन धारण व खातेदाराचे प्रमाण याबाबतची माहिती पुढीलप्रमाणे आहे.

अ.क्रं.	क्षेत्रफळाची श्रेणी	एकूण धारण खातेदार	एकूण धारण केलेली जमीन (हेक्टर)	एकूण धारण खातेदाराशी प्रमाण	एकूण धारण केलेल्या जमिनीशी प्रमाण
१	०.० ते १.०	३९,९०७	२६,९५२	१७.२१	४.१७
२	१.० ते २.०	७५,५६२	१०९,९३४	३२.५८	१७.०१
३	२.० ते ५.०	८४,७७१	२६३,४८०	३६.५७	४०.७७
४	५.० ते १०.०	२६,५९५	१७८,७८९	११.४७	२७.८७
५	१०.० ते २०.०	४,८००	६०,४१७	२.०७	९.३५
	व त्यापेक्षा अधिक	२६६	६,६१९	०.१	१.०३
	एकूण	२३१,९०७	६४६,१९१	१००	१००

वरील तक्त्यावरून असे दिसते की, १.० ते २.० हेक्टर जमीन धारण करणा-या खातेदाराचे प्रमाण अधिक म्हणजेच ३२.५८ टक्के इतके आहे व त्यांनी धारण केलेले क्षेत्र १७.०१ टक्के आहे. १०.०० ते २०.०० हेक्टर व त्याहून अधिक जमीन धारण करण्याचे प्रमाण २.०७ टक्के आहे व त्यांनी धारण केलेले क्षेत्र ९.३५ टक्के आहे.

५. सहकार

कृषि उत्पन्न पणन व्यवस्था :- जिल्हयात एकूण ११ कृषि उत्पन्न बाजार समित्या,११ उपबाजार समित्या आहेत. त्या पुढील प्रमाणे आहेत.

अ.क्र.	बाजार समित्या	उपबाजार पेठा
१	लातूर कृषि उत्पन्न बाजार समिती,लातूर	१. मुरुड
२	अहमदपूर कृषि उत्पन्न बाजार समिती,अहमदपूर	१. किनगांव, २. हाडोळती
३	उदगीर कृषि उत्पन्न बाजार समिती, उदगीर	१ वाढवणा,२. हळी
४	निलंगा कृषि उत्पन्न बाजार समिती, निलंगा	१. कासारशिरसी
५	औसा कृषि उत्पन्न बाजार समिती, औसा	१. किल्लारी, २. उजनी
६	चाकूर कृषि उत्पन्न बाजार समिती, चाकूर	१. नळेगांव, २. चापोली
७	औराद (शहाजनी)	
८	रेणापूर	१. पानगांव
९	शिरूर ताजबंद	
१०	देवणी	
११	जळकोट	

मार्च २००७ अखेर जिल्हयात ३५४९ विविध प्रकारच्या सहकारी संस्था अस्तित्वात होत्या. त्यांची एकूण सभासद संख्या २३३७००० इतकी होती. त्यापैकी १६.५१ टक्के म्हणजे ५८६ संस्था कृषि पतसंस्था,८३.४९ टक्के म्हणजे २९६३ बिगर कृषि पतसंस्था होत्या. प्राथमिक कृषि पतसंस्थांनी २००६-०७ यावर्षी अल्प/मध्यम व दीर्घ मुदतीची रु. १४७८५.०९ लाख रकमेची कर्जे मंजूर केली. २००६-०७ च्या अखेरीस येणे कर्ज रक्कम रु.२४०८५.०३ लक्ष होती. त्यापैकी थकबाकी ३४२४.४९ लक्ष होती.

बिगर शेती पतसंस्था मध्ये २५० कर्मचारी पतपेढया,१४४ नागरी पतपेढया व १९ नागरी बँकांचा समावेश आहे. या संस्थांची सभासद संख्या १७९९७० असून त्यांचे खेळते भांडवल रु.९२२५.८१ लक्ष इतके होते. त्यांनी संदर्भ वर्षात रु.३१७१२.१८ लक्ष रकमेचे कर्ज वाटप केले असून एकूण वसुली रु.१९८१८.४० लक्ष इतकी झाली.

जिल्हयात १३४२ उत्पादक संस्था व ११९५ सामाजिक संस्था आहेत.

जिल्हयात १६ वर्गीकृत बँका व ९८ शाखा आहेत. ५ सहकारी बँकांच्या ९६ शाखा आहेत. याशिवाय महाराष्ट्र राज्य वित्तीय महामंडळाची एक शाखा आहे.

२००६-०७ या वर्षात वर्गीकृत बँकामध्ये एकूण १०२५३९.११ लक्ष एवढया ठेवी जमा होत्या. .

६. जलसिंचन

जलसिंचनाचे साधन :

जिल्हयातील उपलब्ध जलसंपत्तीच्या केलेल्या अभ्यासानुसार लातूर जिल्हयातील लागवडीलायक उपलब्ध क्षेत्र ६६५००० हेक्टर क्षेत्रापैकी ११५००६ हेक्टर क्षेत्राला पाटबंधा-यामार्फत ओलिताची सोय उपलब्ध करून देता येईल. हे क्षेत्र लागवडीलायक क्षेत्राच्या १७.२९ टक्के आहे. त्याचा प्रकल्प प्रकारानुसार तपशील पुढीलप्रमाणे आहे.

२००६.०७ वर्षी एकूण २५९८१ हेक्टर क्षेत्र प्रकल्पाखाली सिंचन झाले. त्यापैकी विहिरीद्वारे ४३९६० हेक्टर क्षेत्र भिजले होते. उर्वरित ५८०२ कालव्याद्वारे भिजत होते दुबार क्षेत्र ११२०६ हेक्टर आहे.

ओलिताखालील पिकाचे क्षेत्र :

२००५-०६ यावर्षी एकूण लागवडीखालील क्षेत्र ६६५००० हेक्टर क्षेत्रापैकी ५५९५५ हेक्टर क्षेत्र एकूण ओलिताखाली होते. २००५-०६ यावर्षात अन्नधान्याखाली १७०९० हेक्टर,उसाखाली २९४९० हेक्टर,फळे व भाजीपाला व मसाल्याचे पदार्थाखाली ६४२८१,तेलबियाखाली २८७५०० व इतर पिकाखालील ५२६६८ हेक्टर क्षेत्र होते..

पशुसंवर्धन,पशुवैद्यकीय सेवा व दुग्धव्यवसाय :

जिल्हयात २००३ च्या पशुगणनेनुसार एकूण पशुधन ७५१५०० इतके आहे. निरनिराळ्या प्रकारानुसार त्यांची टक्केवारी पुढीलप्रमाणे आहे.

अ.क्रं.	पशुधनाचा प्रकार	संख्या	टक्केवारी
१	संकरीत बैल	२,७५०	०.३७
२	गाई	१४,६६९	१.९५
३	देशी बैल	१६१,३९२	२१.४७
४	गाई	१०३,३९०	१३.७६
५	संकरीत वासरे	३,६२९	०.४८
६	देशी वासरे	२१,७६९	२.९
७	रेडे	२,०७८	०.२८
८	म्हशी	१३५,३५३	१८.०१
९	रेडके तीन वर्ष व त्याखालील	२२,८७२	३.०४
१०	मेंढ्या	४५,९६२	६.१२
११	बक-या	१७६,९८६	२३.५५
१२	घोडे	२७५	०.०४
१३	इतर पशुधन	६०,३७५	८.०३
	एकूण पशुधन	७५१,५००	१००

याव्यतिरिक्त जिल्हयात एकूण कुकुट पक्षी यांची संख्या ४३६००४ इतकी होती. दर चौ.कि.मी. मध्ये पशुधनाची घनता १०५ इतकी आहे.

पशुवैद्यकीय सेवा :- २००६-०७ या वर्षाअखेर जिल्हयात ७ चिकित्सालये, ३० दवाखाने, ९२ प्रथमांपचार व १ फिरते पशुवैद्यकीय दवाखानेच्या माध्यमातून सुविधा पुरविल्या जातात तसेच उच्च क्षमतेच्या पैदाशीसाठी ३८ कृत्रित रेतन केंद्रा व ९२ कृत्रिम रेतन उपकेंद्रेच्या सुविधा पुरविल्या जातात.

मत्स्यव्यवसाय :- २००६-०७ यावर्षात जिल्हयातील विविध जलाशयामध्ये एकूण ९९.८० लक्ष इतके मत्स्यबीज सोडण्यात आले. त्यातून ३५४० मे.टन मासळीचे उत्पादन झाले. जिल्हयात एकूण ७२ मच्छीमार सहकारी संस्था असून या संस्थातून २१७७ सभासद आहेत. जिल्हयात घरणी मध्यम प्रकल्पाजवळ मत्स्यबीज उत्पादन केंद्र कार्यरत असून येथे तयार होणारे मत्स्यबीज जिल्हयातील निरनिराळ्या जलाशयामध्ये सोडण्यात येते.

वीज :- २००१ च्या जनगणनेनुसार अस्तित्वात असलेल्या सर्व गावांचे १०० टक्के विद्युतीकरण झाले असून जिल्हयात औष्णिक विद्युत केंद्र,परळी मार्फत विद्युत पुरवठा होतो. २००६-०७ मध्ये ७८९७३० कि.वॅट तास वीजेचा वापर करण्यात आला. एकूण वीज वापरपैकी १२ टक्के घरघुती वापरसाठी, ३ टक्के व्यापारी कामासाठी, ९ टक्के औद्योगिक, २ टक्के सार्वजनिक दिवाबत्तीसाठी व ४ टक्के इतर कामासाठी तर ७० टक्के वापर कृषिपंपासाठी करण्यात आला.

उद्योग व खाणकाम :- जिल्हयात २००७ अखेर एकूण १९६ कारखाने नोंदणी करण्यात आले असून त्यापैकी ४१ कारखाने बंद आहेत. या कारखान्यामध्ये १९७२ कामगारांना रोजगार मिळाला असून २००७ मध्ये त्यांच्यामार्फत ५१३००० मनुष्य दिवस काम झाले आहे.

मार्ग,वाहतूक व दळणवळण :- ३१ मार्च २००७ अखेर जिल्हयात नगरपालिका क्षेत्र वगळता ५४४३ कि.मी. लांबीचे रस्ते आहेत. जिल्हयात १४८.०० कि.मी. ब्रॉडगेज एकेरी रेल्वे मार्ग आहेत.

नोंदणी झालेली वाहने :

जिल्हयात ३१ मार्च २००७ अखेर एकूण १५१०५७ वाहने नोंदविलेली आहेत. त्यात स्वयंचलित दुचाकी वाहनांची संख्या ९३६७७ सर्वाधिक आहे.

या व्यतिरिक्त राज्य मार्ग परिवहन मंडळाच्या ३८८ बसगाड्या ३३३ मार्गावर धावत होत्या. प्रवाशांची दैनंदिन सरासरी १ लक्ष ६७ हजार असून वाहतुकीमुळे महामंडळास ८८ कोटी २९ लक्ष २० हजार इतके उत्पन्न मिळाले.

दुरध्वनी ,टपाल व तार कार्यालय :- जिल्हयात मार्च २००७ अखेर ७९४४५ दुरध्वनी होते तर २८९ डाकघरे व १ तारघरे आहेत. एक लाख लोकसंख्येमागे टपाल कार्यालयाच्या संख्येचे प्रमाण १४ इतके आहे.

७.रोजगार :- सेवायोजन कार्यालयाच्या आकडेवारीनुसार २००६-०७ मध्ये निरनिराळ्या उद्योगात ४३५१६ व्यक्ती कामावर होत्या. त्यापैकी ८८९२ व्यक्ती शासकीय सेवेत,१८२७३ व्यक्ती निमशासकीय सेवेत तर १६३५१ व्यक्ती खाजगी उद्योगात कार्यरत होत्या त्यांची टक्केवारी पुढील प्रमाणे आहे.

१	शासकीय सेवा -	२०.००
२	निमशासकीय सेवा -	४२.००
३	खाजगी सेवा -	३८.००

जुलै २००६ हा संदर्भ दिवस धरून शासकीय/निमशासकीय संस्थामधील कर्मचारी गणना करण्यात आली होती. या गणनेच्या अस्थायी अहवालावरून जिल्ह्यात श्रेणीनुसार व संस्थानिहाय कर्मचारी खालीलप्रमाणे आहेत.

अ.क्रं.	तपशील	शासकीय	जिल्हा परिषद	नगर परिषद
१	वर्ग - १ (अ)	५३८	१०३	४
२	वर्ग - २ (ब)	१,०५८	१,३२९	३४
३	वर्ग - ३ (क)	४,९९९	६,८५९	३७९
४	वर्ग - ४ (ड)	२,१४९	९८६	१,२९७
	एकूण १ ते ४	८,६६४	९,२७७	१,७१४
	इतर श्रेणी	१,३४३	३,६५५	५७
	एकूण	१०,००७	१२,९३२	१,७७१

सेवायोजन केंद्रात रोजगारासाठी नोंदणी केलेल्या उमेदवारांची संख्या डिसेंबर २००७ अखेर ९४८७७ इतकी होती. वर्षभरात १३६९२ उमेदवारांची नवीन नोंदणी केली तर फक्त १३० उमेदवारांना नोकरी मिळाली.

रोजगार हमी योजना :- महाराष्ट्र शासनामार्फत चालू असलेल्या रोजगार हमी योजनेद्वारे २००६-०७ यावर्षी ३१०३ कामावर ६०२४.५८ लक्ष रु. खर्च करण्यात आला व त्यापासून ५६.१६ लक्ष मनुष्य दिवस रोजगार निर्माण झाला.

शैक्षणिक सुविधा :- जिल्ह्यात २००५-०६ या वर्षी २०६१ प्राथमिक शाळा,५५० माध्यमिक शाळा, व ६७ महाविद्यालये आहेत. २००५-०६ या शैक्षणिक वर्षात उपरोक्त सर्व संस्थामध्ये ६२५३७४ विद्यार्थी होते. प्राथमिक, उच्च माध्यमिक व महाविद्यालयीन विद्यार्थी संख्या व टक्केवारी पुढीलप्रमाणे आहे.

अ.क्रं.	शैक्षणिक स्तर	विद्यार्थी संख्या	टक्केवारी
१	पूर्व प्राथमिक/प्राथमिक	४१८,१७३	६६.८७
२	माध्यमिक	१८६,५३४	२९.८३
३	उच्च माध्यमिक	उ.ना.	उ.ना.
४	महाविद्यालयीन	२०,६६७	३.३
	एकूण	६२५,३७४	१००

इतर शैक्षणिक सुविधा :- जिल्ह्यात ६ तंत्रनिकेतने, २ अभियांत्रिकी महाविद्यालये, ९ औद्योगिक प्रशिक्षण संस्था, १ विधी महाविद्यालय, २ वैद्यकीय महाविद्यालय, १ कृषि महाविद्यालये आहेत.

आरोग्य सेवा :- जिल्ह्यात २००६-०७ अखेरीस १३ रुग्णालये, १९ दवाखाने, ५९ प्रसूतीगृहे, व ४६ प्राथमिक आरोग्य केंद्रे व २४८ आरोग्य उपकेंद्र आहेत. या वैद्यकीय संस्थांकडून २००७ या वर्षात १०३७०० आंतररुग्ण व ८३५१०० बाह्यरुग्णांनी उपचार घेतला. यासर्व रुग्णालयात ८५८ खाटांची सुविधा उपलब्ध होती.

२००१ जनगणनेच्या लोकसंख्येनुसार १ लाख लोकसंख्येसाठी जवळपास ७ वैद्यकीय संस्थांची व ४१ खाटांची सुविधा उपलब्ध होती.

कुटुंब कल्याण कार्यक्रम :- जिल्ह्यात ३५००८७ जननक्षम जोडपी असून २००६-०७ या वर्षात ५४ कुटुंब कल्याण केंद्राद्वारे १८१७० निर्बिजीकरण शस्त्रक्रिया करण्यात आल्या. यामध्ये पुरुष नसबंदी १५९ शस्त्रक्रिया करण्यात आल्या. तर लुप बसविलेल्या स्त्रियांची संख्या ९१६९ इतकी होती.

पिण्याच्या पाण्याचा पुरवठा :- जिल्ह्यात वस्ती असलेल्या ९२२ गावापैकी ४५४ गावे व त्यातील वाडया व वस्त्यांची संख्या ७४ यांना बाराही महिने पाणी उपलब्ध होते. तथापि ज्याठिकाणी टंचाई निर्माण झाली. अशा गावांना व वस्त्यांना टँकरद्वारे व इतर साधनाद्वारे पाणी पुरवठा करण्यात आला.

जिल्हा उत्पन्न अंदाज :

जिल्हा सामाजिक व आर्थिक समालोचन भाग-२ मध्ये तक्ता क्रं.१.११ व १.१२ मध्ये जिल्हा उत्पन्नाची माहिती देण्यात आली आहे. हे अंदाज कसे काढण्यात आले आहेत याबाबतच्या मर्यादा काय आहेत याबाबतची माहिती खालीलप्रमाणे देण्यात येत आहे.

जिल्हास्तरावरील उत्पन्नाचे अचूक अंदाज करणेसाठी प्रदेशाला संचयीत होणारे उत्पन्न ही संकल्पना वापरणे योग्य असले तरी, जिल्हास्तरावरील आर्थिक उलाढालीचा परिणाम जिल्हयापुरताच मर्यादित राहत नसल्याने संबंधीत जिल्हयाला बाहेरून प्राप्त होणारे व संबंधीत जिल्हयातून बाहेर जाणा-या उत्पन्नाचे मोजमाप करणे शक्य नसल्याने, सदर पध्दतीचा वापर करता येत नाही. त्यामुळे उत्पन्न स्त्रोत्र पध्दती (Income originating Approach) या संकल्पनेचा अवलंब करून जिल्हास्तरावरील उत्पन्नाचे अंदाज तयार करण्यात आलेले आहे.

जिल्हा उत्पन्नाचे अंदाज तयार करणेकरीता लागणारी मुलभूत माहिती अजूनही समाधानकारकरित्या उपलब्ध नाही. प्राथमिक क्षेत्राकरीता बहुतांश आकडेवारी उपलब्ध आहे. मात्र इतर क्षेत्राकरीता आकडेवारी अतिशय अल्पशा प्रमाणात उपलब्ध आहे.

ज्या क्षेत्राकरीता जिल्हास्तरावरील आकडेवारी उपलब्ध नाही त्या क्षेत्राकरीता जिल्हावार अनुरूप असे निर्देशांक वापरून त्याआधारे राज्यस्तरावरील उत्पन्नाची जिल्हयामध्ये विभागणी करण्यात आलेली आहे.

आकडेवारीच्या उपलब्धतेचा अभाव,अनुरूप निर्देशांकाचा वापर तसेच पध्दतीमधील अंगभूत उणिवा या सर्वांमुळे जिल्हा उत्पन्नाचे अचूक अंदाज बांधण्यामध्ये मर्यादा येत असल्याने हे अंदाज ढोबळमानाने जिल्हयातील उत्पन्नाची पातळी आजमाविण्याकरीता वापरावेत. या प्रकाशनात प्रकाशित केलेले जिल्हा उत्पन्नाचे अंदाज वापरताना वरील मर्यादा लक्षात घ्याव्यात.

संकीर्ण

नगरपरिषद,ग्रामपंचायत व जिल्हापरिषद :

जिल्हयात ५ नगरपरिषदा असून त्यांचे २००६-०७ चे उत्पन्न ३०४५.१२ लक्ष तर खर्च २८३३.७३ लक्ष एवढा झाला. उत्पन्नाच्या बाबीमध्ये प्रामुख्याने (१९.३९) टक्के करापासून,(५८.८०) टक्के शासकीय अनुदान व वर्गणीपासून तर (२१.८१) टक्के इतर मालमत्तेपासून उत्पन्न मिळाले. एकूण खर्चाच्या (१९.७३) टक्के खर्च सार्वजनिक आरोग्य सेवेवर, (१०.८६) टक्के सामान्य प्रशासन, (०.१५) टक्के शिक्षण व (६९.२६) इतर बाबीवर खर्च झाला.

२००६-०७ मध्ये जिल्हयातील ७८६ ग्रामपंचायतींचे एकूण उत्पन्न ४७९८.७७ लक्ष रुपये होते. तर खर्च ५०३९.०९ लक्ष रुपये होता. उत्पन्नापैकी (७.५४) टक्के सहाय्यक अनुदान, (७८.०५) टक्के करापासून व (१४.४१) टक्के इतर उत्पन्न होते. (१९.२६) टक्के आरोग्य सेवेवर, (५.५९) टक्के प्रशासनावर तर उर्वरित (७५.१५) टक्के इतर खर्च झाला.

जिल्हा परिषदेचे उत्पन्न २००६-०७ यावर्षी सुधारित अंदाजानुसार ६९२.८४ लक्ष रुपये होते. त्याप्रमाणे एकूण खर्च रुपये १७५४.२० लक्ष होता.

उत्पन्नामध्ये शासकीय अनुदान २१.८७ टक्के कर व इतर उत्पन्न ७८.१३ टक्के होते.

बाबवार खर्चाची टक्केवारी पुढीलप्रमाणे -

शिक्षण (०.२०) टक्के,सार्वजनिक आरोग्य (१.०५) टक्के,सामान्य प्रशासन (३.९३) टक्के व इतर बाबीवर (९४.८२) टक्के खर्च झाला.

पोलिस दल :-

२००६-०७ अखेरीस जिल्हयात २२ पोलिस ठाणी,१४ आऊट पोस्ट अस्तित्वात होती. व पोलिस दलाची एकूण संख्या १६४० होती. यावर्षात पोलिस दलाचा एकूण खर्च २१३५.९७ लक्ष रुपये एवढा झाला.

न्यायालय :-

लातूर जिल्हयात २००६-०७ यावर्षात दिवाणी न्यायालयात १०८३९ मुळ प्रकरणे,नियमित प्रकरणे ६७८७,संकीर्ण प्रकरणे ९२२ व अपिलाची प्रकरणे २७१९आहेत.

करमणूक :-

मार्च २००७ अखेरीस जिल्हयात कायम स्वरूपाची १९ चित्रपटगृहे व २२ व्हि.डी.ओ. केंद्रे होती. या सर्वांची प्रत्येक खेळासाठी असलेली आसन क्षमता अनुक्रमे १३६२८ , १००० इतकी होती. करमणूक करापोटी शासनास १५८४२० रुपये एवढे उत्पन्न मिळाले.

अल्पबचत :

२००६-०७ यावर्षी जिल्हयात अल्पबचतीचे उद्दीष्ट ४७०० लक्ष रुपये ठेवण्यात आले होते. तथापी निव्वळ गोळा केलेली रक्कम ६१५९.११ लक्ष रुपये इतकी झाली व त्याची उद्दीष्टाची टक्केवारी १३१.०४ येते.

---- समाप्त ----

अप्पा /वर्डप्रो/आयएनएस२

जिल्हा सामाजिक व आर्थिक समालोचन सन 2006-07

दृष्टिक्षेपात जिल्हा -लातूर

अ.क्र.	बाब	परिमाण	जिल्हा	महाराष्ट्र
1	2	3	4	5
एक	प्राकृतिक रचना			
1	भौगोलिक स्थान			
	1.1 उत्तर अक्षांश	अंश	18.05 ते 18.7	16.4-22.1
	1.2 पूर्व रेखांश	अंश	73.25ते 77.25	72.6-80.9
	1.3 क्षेत्रफळ	चौ.कि.मी.	7157	308000
2	प्रशासकीय रचना			
	2.1 तालुके	संख्या	10	353
	2.2 शहरे	संख्या	5	378 #
	2.3 एकूण गावे	संख्या	945	41095
	2.4 पैकी निर्जन गावे	संख्या	23	2616
दोन	स्थानिक स्वराज्य संस्था			
1	महानगरपालिका	संख्या	0	22
2	नगरपरिषदा	संख्या	5	222
3	कटकमंडळे	संख्या	0	7
4	पंचायत समित्या	संख्या	10	351
5	ग्रामपंचायती	संख्या	786	27968
तीन	लोकसंख्या (2001)			
1	ग्रामीण	हजार	1590	55778
2	नागरी	हजार	490	41101
3	एकूण	हजार	2080	96879
4	पुरुष	हजार	1075	50401
5	स्त्रिया	हजार	1005	46478
6	स्त्रिया प्रति हजार पुरुष	संख्या	935	922
7	अनुसूचित जातींची लोकसंख्या	हजार	404	9882
	7.1 एकूण लोकसंख्येशी प्रमाण	टक्के	19.4	10.2
8	अनुसूचित जमातींची लोकसंख्या	हजार	48	8577
	8.1 एकूण लोकसंख्येशी प्रमाण	टक्के	2.3	8.9
9	घनता (लोकसंख्या प्रति चौ.कि.मी.)	संख्या	291	315

जिल्हा सामाजिक व आर्थिक समालोचन सन 2006-07

दृष्टिक्षेपात जिल्हा -लातूर

अ.क्र.	बाब	परिमाण	जिल्हा	महाराष्ट्र
1	2	3	4	5
10	साक्षरतेचे प्रमाण (2001)			
	10.1 ग्रामीण	टक्के	68.9	70.4
	10.2 नागरी	टक्के	80.1	85.5
	10.3 एकूण	टक्के	71.5	76.9
	10.4 पुरुष	टक्के	82.9	86.0
	10.5 स्त्रिया	टक्के	59.4	67.0
	10.6 साक्षरतेमध्ये जिल्हयाचा राज्यात क्रमांक	क्रम संख्या	28	दुसरा
11	दारिद्र्य रेषेखालील ग्रामीण कुटुंबे (1998)	लाख	0.85	3.8
चार	जिल्हा उत्पन्न अंदाज			
1	चालू किंमतीनुसार (1999-00) च्या मालिके प्रमाण			
	1.1 एकूण उत्पन्न (स्थूल) (2005-06)	कोटी रु.	5426	432413
	1.2 दरडोई उत्पन्न (स्थूल) (2005-06)	रुपये	14590	41514
	1.3 एकूण उत्पन्न (निव्वळ) (2005-06)	कोटी रु.	5016	386241
	1.4 दरडोई उत्पन्न (निव्वळ) (2005-06)	रुपये	22733	37081
2	स्थिर किंमतीनुसार (1999-00) च्या मालिके प्रमाणे			
	2.1 एकूण उत्पन्न (स्थूल) (2005-06)	कोटी रु.	4243	339425
	2.2 दरडोई उत्पन्न (स्थूल) (2005-06)	रुपये	19231	32587
	2.3 एकूण उत्पन्न (निव्वळ) (2005-06)	कोटी रु.	3918	302952
	2.4 दरडोई उत्पन्न (निव्वळ) (2005-06)	रुपये	17758	29085
पाच	कृषि (1999-2000)			
1	भौगोलिक क्षेत्र	हजार हेक्टर	716	30758
2	जंगलव्याप्त क्षेत्र	हजार हेक्टर	3.5	5213
3	जंगलव्याप्त क्षेत्राचे भौगोलिक क्षेत्राशी प्रमाण	टक्के	0.49	16.95
4	शेतीला उपलब्ध नसलेली जमीन			
	4.1 बिगर- शेती वापराखालील	हजार हेक्टर	18	1393
	4.2 पडीत आणि लागवाडीलायक नसलेली	हजार हेक्टर	10	1726
	4.3 एकूण (4.1 + 4.2)	हजार हेक्टर	28	3119

जिल्हा सामाजिक व आर्थिक समालोचन सन 2006-07

दृष्टिक्षेपात जिल्हा -लातूर

अ.क्र.	बाब	परिमाण	जिल्हा	महाराष्ट्र
1	2	3	4	5
5	पडीत जमिनीव्यतिरिक्त लागवड न केलेली इतर जमीन			
	5.1 कायम गुरेचरण व इतर	हजार हेक्टर	16	1251
	5.2 झाडे-झुडपांखालील	हजार हेक्टर	3	249
	5.3 लागवडीलायक परंतु पडीत	हजार हेक्टर	21	918
6	पडीत जमीन			
	6.1 चालू पड	हजार हेक्टर	23	1316
	6.2 इतर पड	हजार हेक्टर	24	1204
7	पिकाखालील क्षेत्र			
	7.1 पिकाखालील निव्वळ क्षेत्र	हजार हेक्टर	597	17490
	7.2 दुसोटा क्षेत्र	हजार हेक्टर	99	4878
	7.3 एकूण पिकाखालील क्षेत्र	हजार हेक्टर	696	22368
8	ओलिता खालील क्षेत्र			
	8.1 निव्वळ ओलित क्षेत्र	हजार हेक्टर	56	2943
	8.2 एकूण ओलित क्षेत्र	हजार हेक्टर	61	3665
9	महत्वाच्या पिकाखालील क्षेत्र			
	9.1 तृणधान्ये	हजार हेक्टर	11	9309
	9.2 कडधान्ये	हजार हेक्टर	4	3432
	9.3 तेलबिया	हजार हेक्टर	3	3058
	9.4 ऊस	हजार हेक्टर	29	N.A.
	9.5 कापूस	हजार हेक्टर	0.1	2875
10	पर्जन्य (सरासरी)	मि.मी.	561	N.A.
11	जमीन वहिती धारण संख्या (1990-91)			
	11.1 क्षेत्र 2 हेक्टरपेक्षा कमी	हजार	115	6693
	11.2 क्षेत्र 2 ते 10 हेक्टर	हजार	111	11308
	11.3 क्षेत्र 10 हेक्टरपेक्षा जास्त	हजार	5	1879
सहा	जलसिंचन पूर्ण झालेले पाटबंधारे प्रकल्प व त्यांखालील लाभक्षेत्र			
1	मोठे पाटबंधारे प्रकल्प	संख्या	2	32
	1.1 लाभक्षेत्र	हजार हेक्टर	42	2331
2	मध्यम पाटबंधारे प्रकल्प	संख्या	12	183
	2.1 लाभक्षेत्र	हजार हेक्टर	33	709

जिल्हा सामाजिक व आर्थिक समालोचन सन 2006-07

दृष्टिक्षेपात जिल्हा -लातूर

अ.क्र.	बाब	परिमाण	जिल्हा	महाराष्ट्र
1	2	3	4	5
3	लघु पाटबंधारे प्रकल्प (राज्यक्षेत्र)	संख्या	235	2394
	3.1 लाभक्षेत्र	हजार हेक्टर	53	1056
4	सिंचन विहिरीखाली भिजणारे क्षेत्र	हजार हेक्टर	50	846.61
सात	पशुसंवर्धन (पशुगणना -2003)			
1	एकूण पशुधन	हजार	752	36,504
2	गो जातीय	हजार	468	16,033
3	महिषवर्गीय	हजार	160	6,145
4	मेंढया व शेळ्या	हजार	223	13,778
5	कोंबडया व बदके	हजार	436	34534
आठ	सहकार क्षेत्र			
1	सहकारी संस्था	संख्या	3549	192797
2	प्राथमिक कृषि सहकारी पतसंस्था	संख्या	586	21,162
	2.1 सभासद संख्या	हजार	313	11,987
	2.2 दिलेली कर्जे	लाख रु.	14785	493267
	2.2 येणे कर्जे	लाख रु.	24085	900032
3	सहकारी दुग्धसंस्था	संख्या	503	26881
नऊ	बीज			
1	विद्युतीकरण झालेली गावे	संख्या	922	40351
2	बीज पुरवठा केलेले कृषी पंप संच	हजार	391	2653
3	विजेचा वापर			
	3.1 घरगुती	दक्षलक्ष कि.वॅ.तास	97	13572
	3.2 वाणिज्यिक	दक्षलक्ष कि.वॅ.तास	27	4841
	3.3 औद्योगिक	दक्षलक्ष कि.वॅ.तास	70	25692
	3.4 कृषि	दक्षलक्ष कि.वॅ.तास	545	11094
	3.5 इतर	दक्षलक्ष कि.वॅ.तास	51	79
	3.6 एकूण (3.1 ते 3.5)	दक्षलक्ष कि.वॅ.तास	790	55278

जिल्हा सामाजिक व आर्थिक समालोचन सन 2006-07

दृष्टिक्षेपात जिल्हा -लातूर

अ.क्र.	बाब	परिमाण	जिल्हा	महाराष्ट्र
1	2	3	4	5
दहा	परिवहन व दळणवळण			
1	रेल्वे मार्गाची एकूण लांबी	कि.मी.	148	5910
2	रस्त्यांनी जोडलेली गावे			
	2.1 बारमाही	संख्या	781	38483
	2.2 हंगामी	संख्या	108	1397
3	रस्त्यांची लांबी (पृष्ठांकित)			
	3.1 राष्ट्रीय महामार्ग	कि.मी.	0	4367
	3.2 राज्य महामार्ग	कि.मी.	837	33,571
	3.3 प्रमुख जिल्हामार्ग	कि.मी.	1520	48987
	3.4 इतर जिल्हामार्ग	कि.मी.	1349	45226
	3.5 ग्रामीण रस्ते	कि.मी.	3546	99279
	3.6 एकूण (3.1 ते 3.5)	कि.मी.	7252	231430
अकरा	नोंदणीकृत कारखाने व रोजगार			
1	नोंदणीकृत कारखाने	संख्या	196	35699
2	नोंदणीकृत चालू कारखाने	संख्या	155	30385
	(त्यांतील कामगार)	संख्या	1666	1258000
3	साखर कारखाने	संख्या	9	142
	(साखरेचे उत्पादन)	हजार मे. टन	86	5158
4	सहकारी सूत गिरण्या	संख्या	4	190
बारा	कर्मचारी गणना (1 जुलै 2005 रोजी भरलेली पदे)			
1	शासकीय	हजार	10	603
2	जिल्हा परिषदा	हजार	14	444
3	नगर परिषदा	हजार	2	569
4	महानगरपालिका	हजार	0	126

जिल्हा सामाजिक व आर्थिक समालोचन सन 2006-07

दृष्टिक्षेपात जिल्हा -लातूर

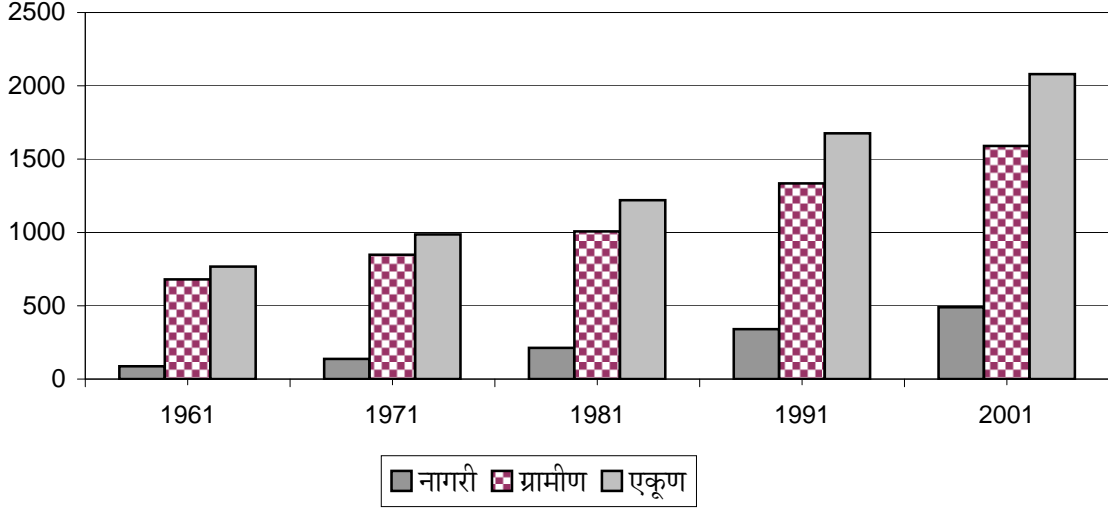
अ.क्र.	बाब	परिमाण	जिल्हा	महाराष्ट्र
1	2	3	4	5
तेरा	शिक्षण क्षेत्र			
1	प्राथमिक शिक्षण			
	1.1 एकूण शाळा	संख्या	2061	69330
	1.2 विद्यार्थी	हजार	418	11688
	1.3 शिक्षक	हजार	15	340
	1.4 प्रति शिक्षक विद्यार्थी	संख्या	28	34
2	माध्यमिक शिक्षण			
	2.1 एकूण शाळा	संख्या	550	20339
	2.2 विद्यार्थी	हजार	187	11063
	2.3 शिक्षक	हजार	6	291
	2.4 प्रति शिक्षक विद्यार्थी	संख्या	31	38
3	उच्च शिक्षण			
	3.1 संस्था	संख्या	67	1677
	3.2 एकूण विद्यार्थी	हजार	21	1149
4	तांत्रिक व व्यवसाय शिक्षण			
	4.1 व्यवसाय पदवी शिक्षण संस्था	संख्या	2	312
	(प्रवेश क्षमता)	संख्या	238	58179
	4.2 व्यवसाय पदविका शिक्षण संस्था	संख्या	6	648
	(प्रवेश क्षमता)	संख्या	588	73767
	4.3 शासकीय औद्योगिक प्रशिक्षण संस्था	संख्या	8	369
	(प्रवेश क्षमता)	संख्या	1724	67240
	4.4 अशासकीय औद्योगिक प्रशिक्षण संस्था	संख्या	1	191
	(प्रवेश क्षमता)	संख्या	96	23496
चौदा	सार्वजनिक आरोग्य			
1	रुग्णालये	संख्या	13	1047
2	दवाखाने	संख्या	19	2072
3	प्राथमिक आरोग्य केंद्रे	संख्या	46	1809
4	प्राथमिक आरोग्य उपकेंद्रे	संख्या	248	उ.ना.
5	प्राथमिक आरोग्य पथके	संख्या	उ.ना.	177

जिल्हा सामाजिक व आर्थिक समालोचन सन 2006-07

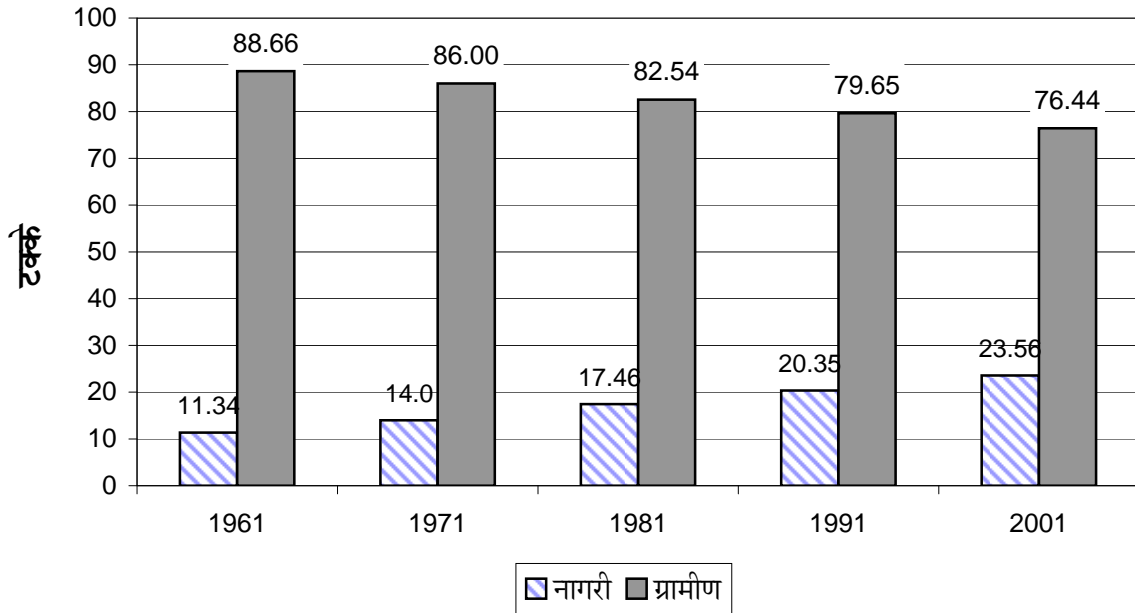
दृष्टिक्षेपात जिल्हा -लातूर

अ.क्र.	बाब	परिमाण	जिल्हा	महाराष्ट्र
1	2	3	4	5
पंधरा	आदिवासी कल्याणकारी योजना			
1	आदिवासी आश्रमशाळा	संख्या	1	1103
	(त्यांतील विद्यार्थी)	संख्या	315	398090
सोळा	मागासवर्गीयांसाठी कल्याणकारी योजना			
1	मागासवर्गीयांसाठी वसतिगृहे	संख्या	14	271
	(त्यांतील विद्यार्थी)	संख्या	1145	22668
सतरा	सार्वजनिक वितरण व्यवस्था			
1	रास्त भावाची दुकाने	संख्या	1352	50083
2	पुरविलेला एकूण साठा			
	2.1 गहू	हजार टन	28.78	131.66
	2.2 तांदूळ	हजार टन	14.89	119.49
3	शासकीय गोदामे	संख्या	27	1025
	(साठवण क्षमता)	हजार टन	19	588

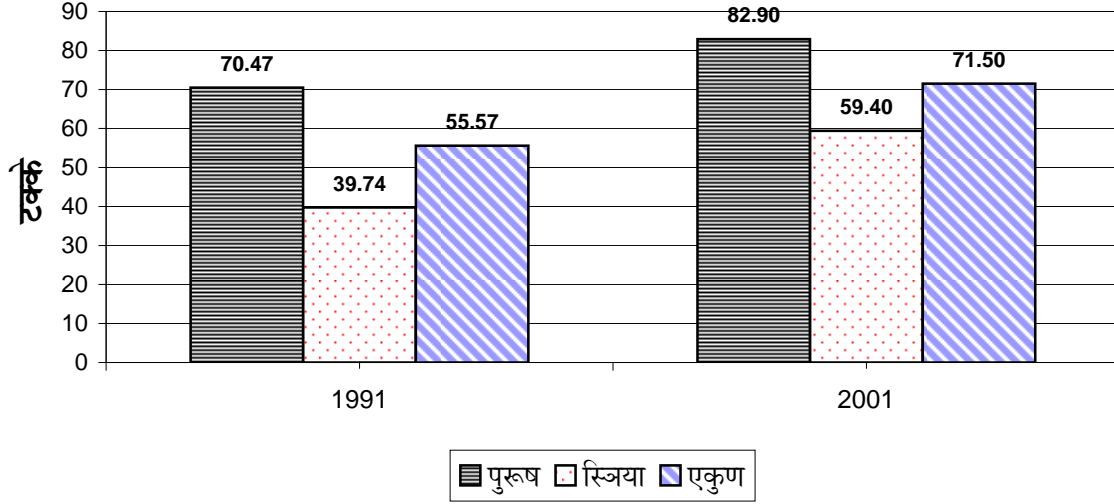
आलेख क . 1
जिल्हयाची लोकसंख्या (जनगणनांनुसार)



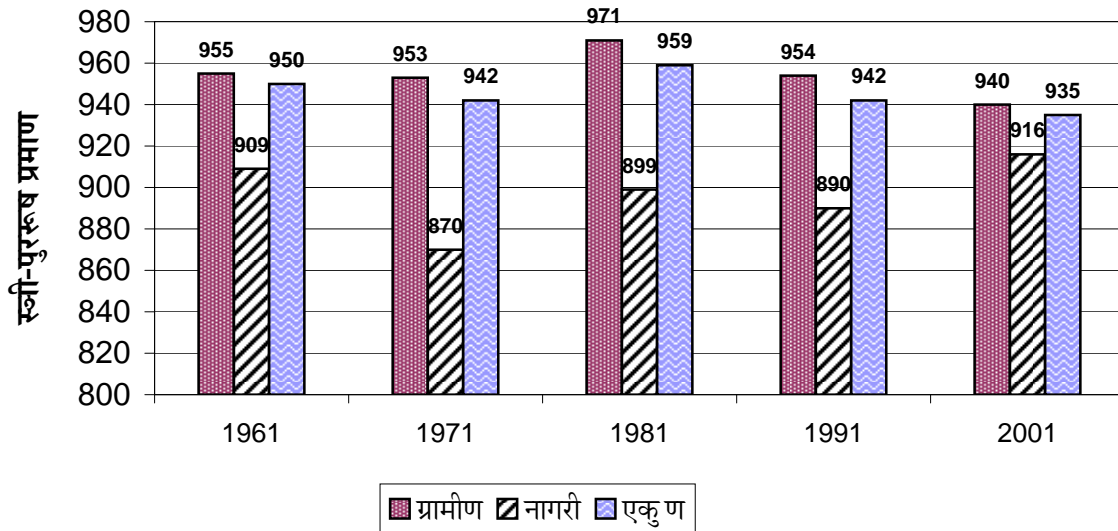
आलेख क . 2
जिल्हयातील ग्रामीण व नागरी लोकसंखेचे प्रमाण



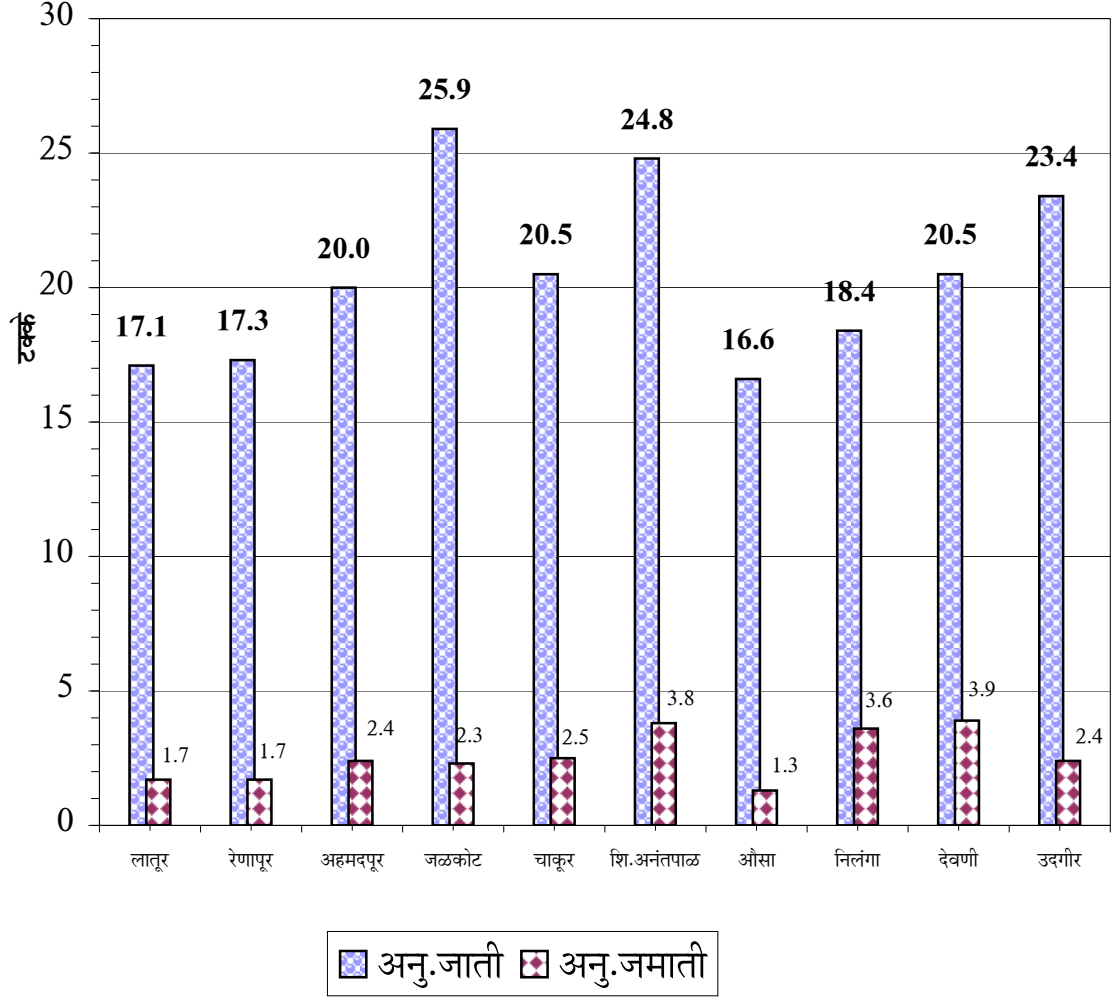
आलेख क .3
जिल्हयातील साक्षरतेचे प्रमाण
(जनगणनांनुसार)



आलेख क .4
जिल्हयातील स्त्री - पुरुष प्रमाण
(जनगणनांनुसार)



आलेख क.5
जिल्हयातील अनुसुचित जाती /जमातीच्या लोकसंख्याची तहसीलनिहाय
टक्केवारी (जनगणना 2001 नुसार)



तक्ता क्रमांक - 1.1

निवडक निर्देशक

जिल्हा - लातूर

संदर्भ कालावधी- 1980 ते 2007

अनु.	बाब	परिमाण							
			1980-81	1990-91	2000-01	2003-04	2004-05	2005-06	2006-07
(1)	(2)	(3)	(5)	(6)	(7)	(8)	(9)	(10)	(10)
एक	क्षेत्रफळ व लोकसंख्या :					2001	2001	2001	2001
1	क्षेत्रफळ	चौ.कि.मी.	14230	7157	7157	7157	7157	7157	7157
2	गावे	संख्या	0	0	0	0	945	945	945
3	शहरे	संख्या	0	0	0	0	5	5	5
4	एकूण लोकसंख्या	हजार	2331	1677	2080	2080	2080	2080	2080
5	शहरी लोकसंख्येचे प्रमाण	टक्के	0	0	23.57	23.57	23.57	23.57	23.57
6	घनता (लोकसंख्या प्रति चौ.कि.मी.)	संख्या	157	227	291	291	291	291	291
7	स्त्रिया प्रतिएक हजार पुरुष	संख्या	0	0	935	935	935	935	935
दोन	साक्षरतेचे प्रमाण					2001	2001	2001	2001
1	पुरुष	टक्के	0.0	0.0	82.9	82.9	82.9	82.9	82.9
2	स्त्रिया	टक्के	0.0	0.0	59.4	59.4	59.4	59.4	59.4
3	एकूण	टक्के	0.0	0.0	71.5	71.5	71.5	71.5	71.5
4	ग्रामीण	टक्के	0.0	0.0	68.9	68.9	68.9	68.9	68.9
5	नागरी	टक्के	0.0	0.0	80.1	80.1	80.1	80.1	80.1
तीन	स्थानिक स्वराज्य संस्था								
1	महानगरपालिका	संख्या	0	0	0	0	0	0	0
2	नगरपरिषदा	संख्या	0	0	5	5	5	5	5
3	कटक मंडळे	संख्या	0	0	0	0	0	0	0
4	पंचायत समित्या	संख्या	0	0	10	10	10	10	10
5	ग्राम पंचायती	संख्या	0	0	0	786	786	786	786
चार	क्षेत्रवार जिल्हा व दरडोई उत्पन्न (चालू किंमतीनुसार)								
1	निव्वळ जिल्हा उत्पन्न	कोटी रु	0	0	0	3176	3429	5016	उ.ना.
2	निव्वळ दरडोई उत्पन्न	रुपये	0	0	0	14243	15844	22733	उ.ना.
3	राज्याच्या उत्पन्नात जिल्ह्याचा हिस्सा	टक्के	0	0	0	1.22	1.18	1.30	उ.ना.
पाच	कृषि व सिंचन								
1	जंगलव्याप्त क्षेत्र	शंभर हेक्टर	10	10	10	35	35	35	35
2	लागवडीलायक क्षेत्र	--"--	उ.ना.	6313	6539	6650	6650	6650	6650

तक्ता क्रमांक - 1.1

निवडक निर्देशक

जिल्हा - लातूर

संदर्भ कालावधी- 1980 ते 2007

अनु.	बाब	परिमाण							
			1980-81	1990-91	2000-01	2003-04	2004-05	2005-06	2006-07
(1)	(2)	(3)	(5)	(6)	(7)	(8)	(9)	(10)	(10)
3	पिकांखालील एकूण क्षेत्र		उ.ना.	6730	6601	10710	10710	10710	10710
3.1	तृणधान्ये	शंभर हेक्टर	उ.ना.	4450	4100	2638	2638	110	110
3.2	कडधान्ये	--"--	उ.ना.	330	141	2033	2033	36	36
3.3	तेलबिया	--"--	0	0	0	1521	1521	29	29
3.4	ऊस	--"--	उ.ना.	60	258	245	245	295	295
3.5	कापूस	--"--	उ.ना.	230	243	316	316	1.00	1.00
4	पिकांखालील निव्वळ क्षेत्र	--"--	उ.ना.	5210	6140	5973	5973	5973	5973
5	दुसोटा क्षेत्राचे निव्वळ पेरलेल्या क्षेत्राशी प्रमाण	टक्के	उ.ना.	29.08	12.31	13.83	13.83	16.57	16.57
6	सिंचनाखालील स्थूल क्षेत्र	शंभर हेक्टर	उ.ना.	378	509	696	696	610	610
7	सिंचनाखालील स्थूल क्षेत्राचे एकूण पिकांखालील स्थूल क्षेत्राशी प्रमाण	टक्के	उ.ना.	5.43	7.54	9.7	9.7	8.72	8.72
8	निव्वळ सिंचन क्षेत्र	शंभर हेक्टर	उ.ना.	230	459	481	481	560	560
9	कालव्यांद्वारे सिंचित क्षेत्र	--"--	उ.ना.	30	111	42	42	58	58
10	विहिरीद्वारे सिंचित क्षेत्र	--"--	उ.ना.	260	348	440	440	502	502
11	इतर साधनांनी सिंचित क्षेत्र	--"--	0	0	0	0	0	0	0
सहा कृषि अवजारे (कृषि गणना)									
1	लाकडी नांगर	हजार	28	38	33	33	33	33	33
2	लोखंडी नांगर	हजार	28	24	11	19	19	19	19
3	बैलगाड्या	हजार	0	0	0	24	24	24	24
4	ट्रॅक्टर	हजार	0	0	0	1	1	1	1
5	सिंचनाकरिता तेलावर चालणारे पंप	हजार	10967	1435	1727	2	2	2	2
6	सिंचनाकरिता विद्युत्पंप	हजार	7725	15537	54547	19	19	24	24
7	उसाचे चरक								
7.1	शक्तीवर चालणारे	हजार	645	727	1372	1	1	1	1
7.2	बैलाच्या मदतीने	हजार	200	138	325	0.3	0.3	0.03	0.03

तक्ता क्रमांक - 1.1

निवडक निर्देशक

जिल्हा - लातूर

संदर्भ कालावधी- 1980 ते 2007

अनु.	बाब	परिमाण							
			1980-81	1990-91	2000-01	2003-04	2004-05	2005-06	2006-07
(1)	(2)	(3)	(5)	(6)	(7)	(8)	(9)	(10)	(10)
सात	पशुधन (पशुगणना)		1982	1987	1997	2003	2003	2003	2003
1	एकूण पशुधन	हजार	1202	808	942	752	752	752	752
2	दुभत्या गायी	--"--	उ.ना.	उ.ना.	68	68	68	68	68
3	दुभत्या म्हशी	--"--	उ.ना.	उ.ना.	31	84	84	84	84
4	शेळ्या व मेंढ्या	--"--	उ.ना.	उ.ना.	254	223	223	223	223
5	कोंबड्या व तत्सम पक्षी	--"--	221	192	283	872	872	872	872
आठ	मत्स्य व्यवसाय								
1	एकूण मत्स्य उत्पादन	मे. टन	1000	1628	2915	2570	1835	2284	3540
2	मच्छीमार सहकारी संस्था	संख्या	42	42	69	उ.ना.	78	68	72
3	संस्थातील सभासद	संख्या	उ.ना.	उ.ना.	उ.ना.	उ.ना.	1697	1749	2177
नऊ	सहकार क्षेत्र								
1	संस्था								
1.1	कृषि पतसंस्था	संख्या	569	570	573	588	593	586	586
1.2	बिगर कृषि पतसंस्था	संख्या	651	768	321	385	384	369	412
1.3	उत्पादक संस्था	संख्या	उ.ना.	उ.ना.	उ.ना.	उ.ना.	1564	1642	1342
1.4	पणन संस्था	संख्या	उ.ना.	उ.ना.	उ.ना.	उ.ना.	10	12	12
1.5	सामाजिक सेवा संस्था	संख्या	उ.ना.	उ.ना.	उ.ना.	उ.ना.	1163	1171	1197
2	सभासद								
2.1	कृषि पतसंस्था	संख्या	2787	2697	3157	234	267495	263858	313273
2.2	बिगर कृषि पतसंस्था	संख्या	884	630	1041	104	1581	86853	112461
2.3	उत्पादक संस्था	संख्या	उ.ना.	उ.ना.	उ.ना.	उ.ना.	उ.ना.	उ.ना.	उ.ना.
2.4	पणन संस्था	संख्या	उ.ना.	उ.ना.	उ.ना.	उ.ना.	14713	30890	33930
2.5	सामाजिक सेवा संस्था	संख्या	उ.ना.	उ.ना.	उ.ना.	उ.ना.	उ.ना.	उ.ना.	उ.ना.
3	खेळते भांडवल								
3.1	कृषि पतसंस्था	लाख रुपये	16796	24504	62096	2012	1852	1733	2430
3.2	बिगर कृषि पतसंस्था	लाख रुपये	778	5223	18428	1674	1362	344	487
3.3	उत्पादक संस्था	लाख रुपये	उ.ना.	उ.ना.	उ.ना.	उ.ना.	उ.ना.	उ.ना.	उ.ना.
3.4	पणन संस्था	लाख रुपये	उ.ना.	उ.ना.	उ.ना.	उ.ना.	79	57	66
3.5	सामाजिक सेवा संस्था	लाख रुपये	उ.ना.	उ.ना.	उ.ना.	उ.ना.	उ.ना.	उ.ना.	उ.ना.

तक्ता क्रमांक - 1.1

निवडक निर्देशक

जिल्हा - लातूर

संदर्भ कालावधी- 1980 ते 2007

अनु.	बाब	परिमाण	1980-81	1990-91	2000-01	2003-04	2004-05	2005-06	2006-07
			(5)	(6)	(7)	(8)	(9)	(10)	
(1)	(2)	(3)	(5)	(6)	(7)	(8)	(9)	(10)	(10)
4	दिलेली कर्जे								
4.1	शेती पतसंस्था	लाख रुपये	109	6180	51649	23657	892	430	14785
4.2	बिगर शेती पतसंस्था	लाख रुपये	0	0	6200	955	13438	99943	31712
4.3	उत्पादक संस्था	लाख रुपये	उ.ना.	उ.ना.	उ.ना.	उ.ना.	उ.ना.	उ.ना.	उ.ना.
4.4	पणन संस्था	लाख रुपये	उ.ना.	उ.ना.	उ.ना.	उ.ना.	उ.ना.	उ.ना.	उ.ना.
4.5	सामाजिक सेवा संस्था	लाख रुपये	उ.ना.	उ.ना.	उ.ना.	उ.ना.	उ.ना.	उ.ना.	उ.ना.
दहा	विजेचा वापर								
1	घरगुती	हजार कि.वॅ.तास	उ.ना.	उ.ना.	उ.ना.	उ.ना.	2960	913	96610
2	वाणिज्यिक	हजार कि.वॅ.तास	उ.ना.	उ.ना.	उ.ना.	उ.ना.	982	232	26840
3	औद्योगिक	हजार कि.वॅ.तास	उ.ना.	उ.ना.	उ.ना.	उ.ना.	1227	395	70380
4	कृषि	हजार कि.वॅ.तास	उ.ना.	उ.ना.	उ.ना.	उ.ना.	1886	21	544930
5	इतर	हजार कि.वॅ.तास	उ.ना.	उ.ना.	उ.ना.	उ.ना.	0	355	50970
6	एकूण	हजार कि.वॅ.तास	उ.ना.	उ.ना.	उ.ना.	उ.ना.	7361	1916	789730
7	विद्युतीकरण झालेली गावे	संख्या	उ.ना.	उ.ना.	उ.ना.	उ.ना.	922	922	922
अकरा	वाहतूक व दळणवळण								
1	रस्त्यांची एकूण लांबी	कि.मी.	5847	4178	4961	5242	5242	7206	7252
2	दर 100 चौ.कि.मी. क्षेत्रामागे रस्त्यांची लांबी	कि.मी.	18	58	67	122	122	101	101
3	दर लाख लोकसंख्ये मागे रस्त्याची लांबी,	कि.मी.	281.87	314	230	432	432	346	349
4	एकूण मालवाहतूक वाहने	संख्या	0	0	0	0	15345	2045	39102
5	एकूण प्रवासी वाहने	संख्या	0	0	0	0	80041	92222	111955
6	रेल्वे मार्गाची एकूण लांबी	कि.मी.	118	148	148	148	148	148	148
7	डाक कार्यालये	संख्या	499	278	287	285	289	271	289
8	तार कार्यालये	संख्या	97	94	111	1	1	1	1
9	दूरध्वनी	संख्या	0	0	0	0	84721	84739	79445
बारा	नोंदणीकृत कारखाने व कर्मचारी								
1	चालू कारखाने	संख्या	24	105	160	166	117	117	196
2	कामगारांची दैनिक उपस्थिती	संख्या	3656	4539	5430	4310	1705	1705	513000

तक्ता क्रमांक - 1.1

निवडक निर्देशक

जिल्हा - लातूर

संदर्भ कालावधी- 1980 ते 2007

अनु.	बाब	परिमाण	1980-81	1990-91	2000-01	2003-04	2004-05	2005-06	2006-07
			(5)	(6)	(7)	(8)	(9)	(10)	
(1)	(2)	(3)	(5)	(6)	(7)	(8)	(9)	(10)	(10)
तेरा	शिक्षण								
1	प्राथमिक								
1.1	संस्था	संख्या	1732	1146	1367	उ.ना.	1485	2061	2061
1.2	विद्यार्थी	हजारात	291	236	332	उ.ना.	399	418	418
1.3	शिक्षक	हजारात	7	6	8	उ.ना.	8	15	15
1.4	प्रति शिक्षक विद्यार्थी	संख्या	उ.ना.	उ.ना.	42	उ.ना.	50	28	28
2	माध्यमिक व उच्च माध्यमिक								
2.1	संस्था	संख्या	254	274	477	उ.ना.	488	455	550
2.2	विद्यार्थी	हजारात	114	141	225	उ.ना.	238	163	187
2.3	शिक्षक	हजारात	4	5	6	उ.ना.	6	4	6
2.4	प्रति शिक्षक विद्यार्थी	संख्या	0	0	35	उ.ना.	42	41	31
3	गहाविद्यालयीन								
3.1	संस्था	संख्या	18	14	33	33	33	33	67
3.2	विद्यार्थी	हजारात	13	22	26	25	24	24	21
3.3	शिक्षक	हजारात	1	1	1	1.5	1.5	1.5	1.5
3.4	प्रति शिक्षक विद्यार्थी	संख्या	उ.ना.	उ.ना.	27	16	16	16	14
चौदा	सार्वजनिक आरोग्य								
1	दवाखाने	संख्या	33	16	18	19	19	19	19
2	रुग्णालये	संख्या	3	11	11	12	12	12	13
3	प्राथमिक आरोग्य केंद्रे	संख्या	35	44	44	46	46	46	46
4	प्राथमिक आरोग्य उपकेंद्रे	संख्या	उ.ना.	उ.ना.	उ.ना.	उ.ना.	234	248	248
5	खाटा	संख्या	610	796	852	830	830	830	858
6	दर लाख लोकसंख्येमागे खाटा	संख्या	32	58	41	53	53	53	41
पंधरा	संकीर्ण								
1	बँक शाखा	संख्या	176	55	196	196	196	98	99
2	दूरदर्शन केबल चालक	संख्या	उ.ना.	उ.ना.	उ.ना.	उ.ना.	116	106	106
3	दूरदर्शन केबल धारक	संख्या	उ.ना.	उ.ना.	उ.ना.	उ.ना.	25850	28610	28604
4	गोबर गॅस संयंत्रे	संख्या	उ.ना.	उ.ना.	उ.ना.	उ.ना.	उ.ना.	उ.ना.	उ.ना.

आधार :- जिल्हा सांख्यिकी कार्यालय, लातूर.

अ. क्र.	बाब/ तहसील	ग्रामीण/ नागरी	क्षेत्र चौ.कि.मी.	लोकसंख्या			कुटुंबांची संख्या	लोकसंख्येची घनता	स्त्री-पुरुष प्रमाण
				एकूण	पुरुष	स्त्रिया			
(1)	(2)	(3)	(4)	(5)	(6)	(7)	(8)	(9)	(10)
1	लातूर	एकूण	999	542414	282329	260085	100260	543	921
		ग्रामीण	978	242429	125782	116647	46043	248	927
		नागरी	21	299985	156547	143438	54217	14285	916
2	रेणापूर	एकूण	552	122192	63000	59192	23393	221	940
		ग्रामीण	552	122192	63000	59192	23393	221	940
		नागरी	0	0	0	0	0	0	-
3	अहमदपूर	एकूण	783	199053	103171	95882	36448	254	929
		ग्रामीण	765	163248	84319	78929	30403	213	936
		नागरी	18	35805	18852	16953	6045	1989	899
4	जळकोट	एकूण	347	69198	35581	33617	12716	199	945
		ग्रामीण	347	69198	35581	33617	12716	199	945
		नागरी	0	0	0	0	0	0	-
5	चाकूर	एकूण	668	157135	81123	76012	28085	235	937
		ग्रामीण	668	157135	81123	76012	28085	235	937
		नागरी	0	0	0	0	0	0	-
6	शि.अनंतपाळ	एकूण	330	74081	38220	35861	13810	224	938
		ग्रामीण	330	74081	38220	35861	13810	224	938
		नागरी	0	0	0	0	0	0	-
7	औसा	एकूण	1263	280240	144346	135894	54759	222	941
		ग्रामीण	1258	249364	128493	120871	49575	198	941
		नागरी	5	30876	15853	15023	5184	6175	948
8	निलंगा	एकूण	1050	286089	146724	139365	52472	272	950
		ग्रामीण	1033	254427	130280	124147	47302	246	953
		नागरी	17	31662	16444	15218	5170	1862	925
9	देवणी	एकूण	382	88362	45186	43176	15859	231	956
		ग्रामीण	382	88362	45186	43176	15859	231	956
		नागरी	0	0	0	0	0	0	-
10	उदगीर	एकूण	783	261521	135577	125944	43798	334	929
		ग्रामीण	777	169588	87429	82159	29541	218	940
		नागरी	6	91933	48148	43785	14257	15322	909
एकूण जिल्हा		एकूण	7157	2080285	1075257	1005028	381600	291	935
		ग्रामीण	7090	1590024	819413	770611	296727	224	940
		नागरी	67	490261	255844	234417	84873	7317	916

तक्ता क्रमांक 2.1
लोकसंख्या विषयक निवडक आकडेवारी

जिल्हा :- लातूर

संदर्भ वर्ष :- जनगणना 2001

अ. क्र.	बाब/ तहसील	ग्रामीण/ नागरी	गावांची संख्या	शहरांची संख्या	साक्षरता (%)			(%)		प्रक्षेपित लोकसंख्या (1 मार्च 2007)
					एकूण	पुरुष	स्त्रिया	अनुसूचित जाती	अनुसूचित जमाती	
(1)	(2)	(3)	(11)	(12)	(13)	(14)	(15)	(16)	(17)	(18)
1	लातूर	एकूण	119	1	75.4	85.2	64.7	17.1	1.7	637879
		ग्रामीण	119	0	68.6	80.3	56.1	20.1	1.9	उ.ना.
		नागरी	0	1	80.8	89.1	71.7	15.8	1.5	उ.ना.
2	रेणापूर	एकूण	79	0	66.4	78.7	53.3	17.30	1.70	136055
		ग्रामीण	79	0	66.4	78.7	53.3	17.30	1.70	उ.ना.
		नागरी	0	0	0.0	0.0	0.0	0.00	0.00	उ.ना.
3	अहमदपूर	एकूण	121	1	72.2	84.9	58.5	20.00	2.40	204781
		ग्रामीण	121	0	70.8	84.4	56.3	21.20	2.70	उ.ना.
		नागरी	0	1	78.4	86.9	68.9	14.40	1.10	उ.ना.
4	जळकोट	एकूण	47	0	66.6	80.5	51.9	25.90	2.30	72683
		ग्रामीण	47	0	66.6	80.5	51.9	25.90	2.30	उ.ना.
		नागरी	0	0	0.0	0.0	0.0	0.00	0.00	उ.ना.
5	चाकूर	एकूण	85	0	70.7	83.2	57.5	20.50	2.50	157153
		ग्रामीण	85	0	70.7	83.2	57.5	20.50	2.50	उ.ना.
		नागरी	0	0	0.0	0.0	0.0	0.00	0.00	उ.ना.
6	शि.अनंतपाळ	एकूण	51	0	71.3	83.0	58.9	24.80	3.80	78660
		ग्रामीण	51	0	71.3	83.0	58.9	24.80	3.80	उ.ना.
		नागरी	0	0	0.0	0.0	0.0	0.00	0.00	उ.ना.
7	औसा	एकूण	127	1	68.6	79.9	56.6	16.60	1.30	304420
		ग्रामीण	127	0	67.8	79.5	55.5	17.20	1.30	उ.ना.
		नागरी	0	1	74.9	83.6	65.9	11.40	0.60	उ.ना.
8	निलंगा	एकूण	142	1	68.5	80.5	56.1	18.40	3.60	305063
		ग्रामीण	142	0	67.6	79.8	54.9	18.40	3.90	उ.ना.
		नागरी	0	1	76.3	85.9	65.9	19.00	1.80	उ.ना.
9	देवणी	एकूण	57	0	70.4	82.3	58.0	20.50	3.90	92813
		ग्रामीण	57	0	70.4	82.3	58.0	20.50	3.90	उ.ना.
		नागरी	0	0	0.0	0.0	0.0	0.00	0.00	उ.ना.
10	उदगीर	एकूण	94	1	74.2	85.2	62.3	23.40	2.40	281040
		ग्रामीण	94	0	70.3	83.0	56.9	26.20	2.70	उ.ना.
		नागरी	0	1	81.4	89.4	72.5	18.20	1.80	उ.ना.
एकूण जिल्हा		एकूण	922	5	71.5	82.9	59.4	19.40	2.30	2270547
		ग्रामीण	922	0	68.9	81.2	55.9	20.50	2.60	उ.ना.
		नागरी	0	5	80.1	88.5	70.9	16.10	1.50	उ.ना.

आधार - भारताची जनगणना.

तक्ता क्रमांक - 2.2
लोकसंख्या आणि वृद्धिदर

जिल्हा-लातूर

संदर्भ वर्ष: 1951-2011

जनगणना वर्ष	ग्रामीण/ नागरी	लोकसंख्या			दशवार्षिक वृद्धिदर	वार्षिक चक्रवाढ वृद्धिदर
		एकूण	पुरुष	स्त्रिया		
(1)	(2)	(3)	(4)	(5)	(6)	(7)
1951	एकूण	620	318	302	-	-
	ग्रामीण	536	275	261	-	-
	नागरी	85	44	41	-	-
1961	एकूण	766	393	373	23.55	2.11
	ग्रामीण	680	348	332	26.87	2.38
	नागरी	87	46	41	2.35	0.23
1971	एकूण	986	508	478	28.72	2.32
	ग्रामीण	848	434	414	24.71	2.29
	नागरी	138	74	64	58.62	2.42
1981	एकूण	1220	623	597	23.73	2.26
	ग्रामीण	1007	511	496	18.75	2.10
	नागरी	213	112	101	54.35	3.06
1991	एकूण	1676	863	813	37.38	2.49
	ग्रामीण	1335	683	652	32.57	2.28
	नागरी	341	180	161	60.09	3.47
2001	एकूण	2080285	1075257	1005028	124022.02	16.24
	ग्रामीण	1590024	819413	770611	119002.92	15.99
	नागरी	490261	255844	234417	143671.55	17.32
2011 प्रक्षेपित	एकूण	2386476	1233330	1153146	14.72	13.76
	ग्रामीण	1823914	939797	884117	14.71	13.55
	नागरी	562562	293533	269029	14.75	14.66
आधार - भारताची जनगणना.						

तक्ता क्रमांक - 2.3

शहरांची वर्गवारी आणि त्यांची लोकसंख्या

जिल्हा :-लातूर

संदर्भ वर्ष-2001

अ. क्र.	शहराचे नाव	शहराचे वर्गीकरण	लोकसंख्या			लोकसंख्या वाढीचा दशवार्षिक वृद्धीदर
			एकूण	पुरुष	स्त्रिया	
1	2	3	4	5	6	7
1	लातूर	अ वर्ग न.पा.	299985	156547	143438	51.96
2	उदगीर	ब वर्ग न.पा.	91933	48148	43785	30.49
3	अहमदपूर	क वर्ग न.पा.	35805	18852	16953	38.36
4	औसा	क वर्ग न.पा.	30876	15853	15023	32.82
5	निलंगा	क वर्ग न.पा.	31662	16444	15218	27.24
एकूण नागरी		-	490261	255844	234417	43.41

आधार - भारताची जनगणना

तक्ता क्रमांक - 2.4

मुख्य व सीमांतिक काम करणा-यांचे उद्योग गटनिहाय वर्गीकरण

जिल्हा -लातूर

संदर्भ वर्ष : 2001

अ. क्र.	काम करणा-यांचे क्षेत्र	एकूण	ग्रामीण	नागरी
1	2	3	4	5
मुख्य काम करणारे				
1	शेतकरी	261904	258434	3470
2	शेतमजूर	242041	234611	7430
3	वस्तुनिर्माण प्रक्रिया, सेवा व दुरुस्त्या इ. घरगुती उद्योगात काम करणारे	139141	126797	12344
4	इतर काम करणारे	197432	89054	108378
5	एकूण मुख्य काम करणारे	840518	708896	131622
सीमांतिक काम करणारे				
6	शेतकरी	38055	37857	198
7	शेतमजूर	72472	70392	2080
8	वस्तुनिर्माण प्रक्रिया, सेवा व दुरुस्त्या इ. घरगुती उद्योगात काम करणारे	3584	2505	1079
9	इतर काम करणारे	13558	6947	6611
10	एकूण सीमांतिक काम करणारे	127669	117701	9968
काम करणा-यांचे वर्गीकरण				
11	एकूण काम करणारे	968187	826597	141590
12	काम करणा-यांची एकूण लोकसंख्येशी टक्केवारी	46.54	51.99	28.88
13	एकूण काम न करणारे	1112098	763427	348671
14	काम न करणा-यांची एकूण लोकसंख्येशी टक्केवारी	53.46	48.01	71.12
15	जिल्ह्याची एकूण लोकसंख्या	2080285	1590024	490261

आधार - भारताची जनगणना

तक्ता क्रमांक - 2.5

धर्म व वयोगटानुसार लोकसंख्या

जिल्हा - लातूर

संदर्भ वर्ष : 2001

अ.क्र.	बाब	एकूण	ग्रामीण	नागरी
(1)	(2)	(3)	(4)	(5)
धर्मानुसार				
1	बौद्ध	74351	43472	30879
2	ख्रिश्चन	1494	658	836
3	हिंदू	1703013	1379213	323800
4	जैन	6123	2806	3317
5	मुस्लिम	292996	163164	129832
6	शीख	1435	920	515
7	इतर	873	227	646
	सर्व धर्म (एकूण)	2080285	1590460	489825
वयोगटानुसार (वर्षे) 1991 जनगणना नूसार				
1	0 - 6	259782	214413	45369
2	7 - 14	411746	319077	92669
2	15 - 19	149586	114840	34746
3	20 - 24	134278	103600	30678
4	25 - 29	120353	94459	25894
5	30 - 34	109690	85856	23834
6	35 - 39	97508	76440	21068
7	40 - 49	153911	125985	27926
8	50 - 59	104885	88840	16045
9	60 वर्षावरील	119107	101613	17494
10	वय अनिर्देशित	15795	9640	6155
	सर्व वयोगट (एकूण)	1676641	1334763	341878

आधार - भारताची जनगणना

तक्ता क्रमांक - 2.6

दारिद्र्य रेषेखालील ग्रामीण कुटुंबे

जिल्हा :- लातूर

संदर्भ -

जिल्हा :- लातूर

संदर्भ - 1998

अ. क्र	तालुका	ग्रामीण कुटुंबाची एकूण संख्या	दारिद्र्य रेषेखालील ग्रामीण कुटुंबे												दारिद्र्य रेषेखालील एकूण कुटुंबांची संख्या	दारिद्र्य रेषेखालील कुटुंबांची टक्के वारी
			अनुसूचित जाती			अनुसूचित जमाती			इतर			एकूण				
			शेतकरी	शेतमजूर	इतर	शेतकरी	शेतमजूर	इतर	शेतकरी	शेतमजूर	इतर	शेतकरी	शेतमजूर	इतर		
(1)	(2)	(3)	(4)	(5)	(6)	(7)	(8)	(9)	(10)	(11)	(12)	(13)	(14)	(15)	(16)	(17)
1	लातूर	45962	170	2599	1176	15	269	136	1069	3297	1973	1254	6165	3285	10704	23.29
2	रेणापूर	26149	212	897	526	17	25	25	499	2194	1251	728	3116	1802	5646	21.59
3	अहमदपूर	37715	377	3051	1201	60	130	59	1607	3669	1589	2044	6850	2849	11743	31.14
4	जळकोट	0	0	0	0	0	0	0	0	0	0	0	0	0	0	-
5	चाकूर	28872	180	1885	1171	20	114	78	770	2404	1876	970	4403	3125	8498	29.43
6	शि.अनंतपाळ	0	0	0	0	0	0	0	0	0	0	0	0	0	0	-
7	औसा	50872	195	1709	2100	60	120	143	1811	4197	4461	2066	6026	6704	14796	29.08
8	निलंगा	62447	317	4472	1942	23	161	883	697	3962	5497	1037	8595	8322	17954	28.75
9	देवणी	0	0	0	0	0	0	0	0	0	0	0	0	0	0	-
10	उदगीर	53788	737	3697	2340	56	122	97	2529	3592	2898	3322	7411	5335	16068	29.87
	एकूण	305805	2188	18310	10456	251	941	1421	8982	23315	19545	11421	42566	31422	85409	27.93

आधार:- प्रकल्प अधिकारी, जिल्हा ग्रामीण विकास यंत्रणा, लातूर.

तक्ता क्रमांक - 3.1

क्षेत्रवार जिल्हा उत्पन्न व दरडोई जिल्हा उत्पन्न - चालू किंमतीनुसार

जिल्हा -लातूर

संदर्भ वर्ष : 2004-05 व 2005-06

(लाख रु)

अ. क्र.	क्षेत्र	वर्ष 2004-05 *		वर्ष 2005-06 @	
		स्थूल जिल्हा उत्पन्न	निव्वळ जिल्हा उत्पन्न	स्थूल जिल्हा उत्पन्न	निव्वळ जिल्हा उत्पन्न
(1)	(2)	(3)	(4)	(5)	(6)
1.1	कृषी	123417	117524	160194	152546
1.2	वन संवर्धन	5129	5024	5611	5496
1.3	मासेमारी	737	655	1082	961
1.4	खाण व दगड खाणकाम	142	121	142	121
प्राथमिक क्षेत्र एकूण		129425	123324	167029	159124
2.1	नोंदणीकृत उद्योग	6531	5118	8303	6506
2.2	अनोंदणीकृत उद्योग	17710	12796	19331	13967
2.3	बांधकाम	36024	35177	44148	43111
2.4	वीज, गॅस व पाणीपुरवठा	6150	3808	6507	4029
द्वितीय क्षेत्र एकूण		66415	56899	78289	67613
3.1	रेल्वे	555	414	627	469
3.2	परिवहन, साठवणूक	19810	15813	23300	18599
3.3	दळणवळण	9238	7472	10714	8666
3.4	व्यापार व उपाहारगृहे	94104	91592	108703	105801
3.5	बँका व विमा उद्योग	35097	33600	39608	37918
3.6	व्यवसाय सेवा	33452	30425	35170	31988
3.7	सार्वजनिक प्रशासन	20022	17328	23075	19970
3.8	इतर सेवा	51773	47510	56079	51461
तृतीय क्षेत्र एकूण		264051	244154	297276	274872
एकूण जिल्हा उत्पन्न		459891	424377	542594	501609
दरडोई जिल्हा उत्पन्न(रु)		21103	19474	14590	22733
एकूण राज्य उत्पन्न		37883889	33825401	43241313	38624067
दरडोई राज्य उत्पन्न (रु)		36936	32979	41514	37081
एकूण जिल्हा उत्पन्नाची राज्य उत्पन्नाशी टक्केवारी		1.21	1.25	1.25	1.30

टिप : 1) * अस्थायी @ प्रारंभिक 2) आकडे पूर्णांकात दिल्याने बेरजा जुळतीलच असे नाही.

आधार - अर्थ व सांख्यिकी संचालनालय, मुंबई

तक्ता क्रमांक - 3.2

क्षेत्रवार जिल्हा उत्पन्न व दरडोई जिल्हा उत्पन्न - स्थिर किंमतीनुसार (1993-94)

जिल्हा -लातूर

संदर्भ वर्ष : 2004-05 व 2005-06

(लाख रू)

अ. क्र.	क्षेत्र	वर्ष 2004-05 *		वर्ष 2005-06 @	
		स्थूल जिल्हा उत्पन्न	निव्वळ जिल्हा उत्पन्न	स्थूल जिल्हा उत्पन्न	निव्वळ जिल्हा उत्पन्न
(1)	(2)	(3)	(4)	(5)	(6)
1.1	कृषी	103558	98805	126264	120469
1.2	वन संवर्धन	2495	2429	2445	2381
1.3	मासेमारी	479	418	673	587
1.4	खाण व दगड खाणकाम	118	100	109	92
प्राथमिक क्षेत्र एकूण		106650	101752	129491	123529
2.1	नोंदणीकृत उद्योग	5579	4307	6597	5093
2.2	अनोंदणीकृत उद्योग	14598	10740	15434	11355
2.3	बांधकाम	26266	25528	29689	28855
2.4	बीज, गॅस व पाणीपुरवठा	7106	4697	7000	4627
द्वितीय क्षेत्र एकूण		53549	45272	58720	49930
3.1	रेल्वे	484	386	525	420
3.2	परिवहन, साठवणूक	16389	13110	17729	14182
3.3	दळणवळण	11995	10330	13270	11428
3.4	व्यापार व उपाहारगृहे	75643	73607	83704	81451
3.5	बँका व विमा उद्योग	29957	28751	32481	31174
3.6	व्यवसाय सेवा	24798	22469	25925	23490
3.7	सार्वजनिक प्रशासन	15838	13570	17976	15402
3.8	इतर सेवा	42111	38628	44523	40840
तृतीय क्षेत्र एकूण		217215	200851	236133	218387
एकूण जिल्हा उत्पन्न		377414	347875	424344	391846
दरडोई जिल्हा उत्पन्न(रु)		17319	15963	19231	17758
एकूण राज्य उत्पन्न		31083689	27733929	33942498	30295239
दरडोई राज्य उत्पन्न (रु)		30306	27040	32587	29085
एकूण जिल्हा उत्पन्नाची एकूण राज्य उत्पन्नाशी टक्केवारी		1.21	1.25	1.25	1.29

टिप : 1) * अस्थायी @ प्रारंभिक 2) आकडे पूर्णांकात दिल्याने बेरजा जुळतीलच असे नाही.

आधार - अर्थ व सांख्यिकी संचालनालय, मुंबई

तक्ता क्रमांक - 4.1

निवडक कृषि मालाच्या सरासरी घाऊक किंमती.

जिल्हा - लातूर

संदर्भ वर्ष :2006-07

अ. क्र.	कृषि मालाचे नांव	कृषि मालाचा वाण	मासिक सरासरी घाऊक किंमती (प्रति क्विंटल मूल्य रुपये)							
			एप्रिल	मे	जून	जुलै	ऑगस्ट	सप्टेंबर	ऑक्टोबर	नोव्हेंबर
(१)	(२)	(३)	(४)	(५)	(६)	(७)	(८)	(९)	(१०)	(११)
1	गहू	संकरित	973	1130	1111	996	1026	1069	1057	1126
2	बाजरी	संकरित	591	608	700	583	719	850	629	717
3	हरभरा	संकरित	1987	2148	2206	2006	2392	2709	2830	2680
4	तूर	गावरान	1898	1657	1806	1769	1863	2007	1817	1821
5	उडीद	संकरित	3001	3184	4117	2639	3037	3550	3632	3310
6	गूळ	संकरित	1577	1413	1436	1435	1395	1494	1539	1571
7	ज्वारी	संकरित	489	524	543	585	609	626	568	612
8	मूग	चिनई	3050	2850	2717	2564	2828	3025	3168	2975
9	भुईमूग	एचबी	1867	1921	1802	1789	1846	1857	1445	1988
10	कांदे	संकरित	-	-	-	400	350	366	600	555
11	खुरसणी	गावरान	-	-	-	-	-	-	-	-
12	कापूस	लक्ष्मी 510	-	-	-	-	-	-	-	-

तक्ता क्रमांक - 4.1

निवडक कृषि मालाच्या सरासरी घाऊक किंमती.

जिल्हा - लातूर

संदर्भ वर्ष :2006-07

अ. क्र.	कृषि मालाचे नांव	कृषि मालाचा वाण	मासिक सरासरी घाऊक किंमती (प्रति क्विंटल मूल्य रुपये)					
			डिसेंबर	जानेवारी	फेब्रुवारी	मार्च	वर्षाची सरासरी	मागील वर्षाची सरासरी
(१)	(२)	(३)	(१२)	(१३)	(१४)	(१५)	(१६)	(१७)
1	गहू	संकरित	1164	1171	996	936	1063	882
2	बाजरी	संकरित	653	702	750	575	673	520
3	हरभरा	संकरित	2312	2208	2095	2082	2305	1825
4	तूर	गावरान	2035	1873	2230	1981	1896	1847
5	उडीद	संकरित	3075	3009	2853	3009	3201	2200
6	गूळ	संकरित	1241	1004	970	1571	1387	1573
7	ज्वारी	संकरित	608	613	650	552	582	509
8	मूग	चिनई	2963	3152	2900	2955	2929	2274
9	भुईमूग	एचबी	2088	2312	2398	1927	1937	1942
10	कांदे	संकरित	625	1025	950	-	609	-
11	खुरसणी	गावरान	-	-	-	-	-	-
12	कापूस	लक्ष्मी 510	-	-	1990	1990	1990	-

आधार- कृषि उत्पन्न बाजार समित्या, जिल्हा लातूर.

जिल्हा-लातूर

अ. क्र.	वस्तूचे नाव व प्रत	परिमाण	जानेवारी २००६	फेब्रुवारी २००६	मार्च २००६	एप्रिल २००६	मे २००६	जून २००६	जुलै २००६
(१)	(२)	(३)	(४)	(५)	(६)	(७)	(८)	(९)	(१०)
१	तांदूळ	किलो	१५.००	१५.००	१५.००	१६.००	१५.००	१५.००	१५.००
२	गहू	किलो	१०.००	११.००	११.००	१२.००	१४.००	११.००	११.००
३	ज्वारी (संकरित)	किलो	५.००	५.००	५.००	५.००	५.००	५.००	५.००
४	ज्वारी (देशी)	किलो	१०.००	१२.००	१२.००	१२.००	१२.००	१२.००	१२.००
५	बाजरी	किलो	६.००	८.००	८.००	७.००	७.००	७.००	७.००
६	काबुली चणा (अखडा)	किलो	३०.००	३०.००	३०.००	३०.००	३०.००	३०.००	३०.००
७	हरभरा डाळ	किलो	२५.००	२४.००	२४.००	२८.००	२८.००	२८.००	२८.००
८	तूरडाळ	किलो	३०.००	२६.००	२६.००	२८.००	२८.००	२८.००	२८.००
९	मूगडाळ	किलो	४०.००	४५.००	४५.००	५८.००	५८.००	५८.००	५८.००
१०	उडीदडाळ	किलो	४०.००	४५.००	४५.००	५५.००	५८.००	५८.००	५८.००
११	मसूरडाळ	किलो	२८.००	२८.००	२८.००	२८.००	२८.००	२८.००	२६.००
१२	साबुदाणा	किलो	२८.००	३२.००	३२.००	३२.००	२४.००	२४.००	२६.००
१३	शेंगदाणे	किलो	२८.००	३०.००	३०.००	३२.००	३२.००	३२.००	३२.००
१४	रवा	किलो	१३.००	१४.००	१४.००	१५.००	१५.००	१५.००	१५.००
१५	साखर	किलो	१९.००	२०.००	२०.००	२०.००	२०.००	२०.००	२०.००
१६	गूळ पिवळा	किलो	२०.००	१८.००	१८.००	१८.००	१८.००	१८.००	१८.००
१७	गोडतेल भुईमुगाचे(सुटे)	किलो	५०.००	४९.००	४९.००	५२.००	५२.००	५१.००	५५.००
१८	वनस्पती तूप (सुटे)	किलो	४५.००	५०.००	५०.००	५०.००	४५.००	४५.००	४५.००
१९	खोबरेल तेल (सुटे)	१००ग्रॅम	८.००	८.००	१०.००	१०.००	८.००	८.००	८.००
२०	म्हशीचे दूध (सुटे)	लीटर	१४.००	१४.००	१४.००	१४.००	१४.००	१४.००	१४.००
२१	म्हशीचे शुध्द तूप	किलो	२००.००	२००.००	२००.००	२००.००	२००.००	२००.००	२००.००
२२	बोकडाचे मांस	किलो	१२०.००	१३०.००	१३०.००	१२०.००	१२०.००	१२०.००	१२०.००
२३	कोंबडी (ब्रॉयलर) न सोललेली	किलो	४०.००	३५.००	३५.००	४०.००	४०.००	४०.००	४०.००
२४	ताजे मासे (स्थानिक)	किलो	३५.००	३५.००	३५.००	५०.००	५०.००	५०.००	५०.००
२५	अंडी कोंबडीची (सुधारित)	डझन	१८.००	१८.००	१८.००	१५.००	१५.००	१५.००	१५.००
२६	आयोडीनयुक्त मीठ	किलो	९.००	९.००	९.००	९.००	९.००	९.००	९.००
२७	हळद पावडर (सुटी)	१०० ग्रॅम	१०.००	१०.००	१०.००	८.००	१०.००	१०.००	१०.००
२८	गरम मसाला पावडर (स्थानिक)	१०० ग्रॅम	१५.००	१५.००	१५.००	१८.००	१५.००	१५.००	१५.००

जिल्हा-लातूर

अ. क्र.	वस्तूचे नाव व प्रत	परिमाण	ऑगस्ट २००६	सप्टेंबर २००६	आक्टोबर २००६	नोव्हेंबर २००६	डिसेंबर २००६	वर्षाची सरासरी	मागील वर्षाची सरासरी
(1)	(2)	(3)	(११)	(१२)	(13)	(14)	(15)	(16)	(17)
1	तांदूळ	किलो	15.00	14.00	15.00	15.00	18.00	15.25	16.00
2	गहू	किलो	11.00	12.00	12.00	12.00	12.00	11.58	10.50
3	ज्वारी (संकरित)	किलो	5.00	5.00	5.00	5.00	6.00	5.08	6.47
4	ज्वारी (देशी)	किलो	12.00	12.00	12.00	12.00	14.00	12.00	9.88
5	बाजरी	किलो	7.00	7.00	7.00	7.00	6.00	7.00	7.29
6	काबुली चणा (अख्खा)	किलो	30.00	45.00	45.00	45.00	40.00	34.58	30.54
7	हरभरा डाळ	किलो	28.00	36.00	36.00	36.00	38.00	29.92	23.00
8	तूरडाळ	किलो	28.00	28.00	28.00	28.00	26.00	27.67	30.08
9	मूगडाळ	किलो	58.00	45.00	45.00	45.00	50.00	50.42	30.17
10	उडीदडाळ	किलो	58.00	50.00	50.00	50.00	55.00	51.83	31.58
11	मसूरडाळ	किलो	28.00	26.00	26.00	26.00	25.00	27.08	26.58
12	साबुदाणा	किलो	30.00	28.00	28.00	28.00	24.00	28.00	22.33
13	शेंगदाणे	किलो	32.00	34.00	34.00	34.00	36.00	32.17	32.92
14	रवा	किलो	15.00	17.00	17.00	17.00	17.00	15.33	12.58
15	साखर	किलो	20.00	19.00	19.00	19.00	17.50	19.46	18.66
16	गूळ पिवळा	किलो	18.00	19.00	19.00	19.00	16.00	18.25	16.92
17	गोडेतेल भुईमुगाचे(सुटे)	किलो	58.00	58.00	62.00	63.00	62.00	55.08	57.08
18	वनस्पती तूप (सुटे)	किलो	50.00	52.00	52.00	52.00	52.00	49.00	49.75
19	खोबरेल तेल (सुटे)	100ग्रॅम	8.00	8.00	8.00	10.00	10.00	8.67	8.25
20	म्हशीचे दूध (सुटे)	लीटर	14.00	14.00	14.00	14.00	14.00	14.00	16.67
21	म्हशीचे शुध्द तूप	किलो	200.00	200.00	200.00	200.00	200.00	200.00	170.00
22	बोकडाचे मांस	किलो	120.00	120.00	120.00	120.00	130.00	122.50	122.50
23	कोंबडी (ब्रॉयलर) न सोललेली	किलो	40.00	40.00	40.00	40.00	40.00	39.17	60.83
24	ताजे मासे (स्थानिक)	किलो	50.00	50.00	50.00	50.00	50.00	46.25	48.33
25	अंडी कोंबडीची (सुधारित)	डझन	15.00	15.00	15.00	18.00	18.00	16.25	19.67
26	आयोडीनयुक्त मीठ	किलो	9.00	9.00	9.00	9.00	8.50	8.96	7.00
27	हळद पावडर (सुटी)	100 ग्रॅम	10.00	10.00	10.00	10.00	10.00	9.83	7.75
28	गरम मसाला पावडर (स्थानिक)	100 ग्रॅम	15.00	20.00	20.00	20.00	20.00	16.92	11.75

जिल्हा-लातूर

अ. क्र.	वस्तूचे नाव व प्रत	परिमाण	जानेवारी २००६	फेब्रुवारी २००६	मार्च २००६	एप्रिल २००६	मे २००६	जून २००६	जुलै २००६
(१)	(२)	(३)	(४)	(५)	(६)	(७)	(८)	(९)	(१०)
१	तांदूळ	किलो	१५.००	१५.००	१५.००	१६.००	१५.००	१५.००	१५.००
२९	बटाटे	किलो	१०.००	१०.००	१०.००	१०.००	१०.००	१०.००	१०.००
३०	कांदे	किलो	१०.००	५.००	५.००	४.००	३.००	३.००	४.००
३१	लसूण	१०० ग्रॅम	३.००	३.००	३.००	४.००	४.००	४.८०	४.८०
३२	केळी (जळगाव)	डझन	१४.००	१२.००	१२.००	१२.००	१२.००	१२.००	१२.००
३३	सफरचंद	किलो	५०.००	६०.००	६०.००	७०.००	७०.००	९०.००	९०.००
३४	चहापत्ती	किलो	१२५.००	१२५.००	१२५.००	१४०.००	१४०.००	१४०.००	१४०.००
३५	रॉकेल (खु.बा.)	लीटर	२२.००	२२.००	२२.००	२५.००	२५.००	२५.००	२५.००
३६	पेट्रोल	लीटर	४७.००	४७.९४	४७.९४	४७.९४	४७.९४	४७.९४	५१.४७
३७	काडेपेटी	१ नग	०.५०	०.५०	०.५०	०.५०	०.५०	०.५०	०.५०
३८	धुण्याचा साबण	२५० ग्रॅम	२५.००	२५.००	२५.००	२५.००	२५.००	२५.००	२५.००
३९	प्रसाधन साबण	१ वडी	१३.००	१३.००	१३.००	१३.००	१३.००	१३.००	१३.००
४०	ब्रेड (स्थानिक)	४०० ग्रॅम	१०.००	१०.००	१०.००	१०.००	१०.००	१०.००	१०.००
४१	गॅस सिलिंडर (स्वयंपाकाचा)	प्रत्येकी	३०२.००	३०२.००	३०२.००	३०२.००	३०२.००	३०२.००	३०२.००
४२	टाल्कम पावडर (पॉन्डस/तत्सम)	१०० ग्रॅम	२८.००	२८.००	२८.००	२९.००	२९.००	२९.००	२९.००
४३	टुथ पेस्ट (कोलगेट साधू/ तत्सम)	१०० ग्रॅम	२५.००	२५.००	२५.००	२६.००	२६.००	२६.००	२६.००
४४	सोने (स्टॅण्डर्ड)	१० ग्रॅम	-	-	-	-	-	-	-
४५	चांदी	१० ग्रॅम	-	-	-	-	-	-	-

जिल्हा-लातूर

अ. क्र.	वस्तूचे नाव व प्रत	परिमाण	ऑगस्ट २००६	सप्टेंबर २००६	आक्टोबर २००६	नोव्हेंबर २००६	डिसेंबर २००६	वर्षाची सरासरी	मागील वर्षाची सरासरी
(1)	(2)	(3)	(११)	(१२)	(13)	(14)	(15)	(16)	(17)
1	तांदूळ	किलो	15.00	14.00	15.00	15.00	18.00	15.25	16.00
29	बटाटे	किलो	12.00	12.00	14.00	14.00	14.00	11.33	8.00
30	कांदे	किलो	5.00	5.00	8.00	8.00	8.00	5.67	8.25
31	लसूण	100 ग्रॅम	4.80	4.80	4.80	6.00	6.00	4.42	2.04
32	केळी (जळगाव)	डझन	12.00	12.00	12.00	12.00	10.00	12.00	10.83
33	सफरचंद	किलो	80.00	50.00	50.00	50.00	60.00	65.00	66.25
34	चहापत्ती	किलो	140.00	140.00	140.00	140.00	140.00	136.25	121.25
35	रॉकेल (खु.बा.)	लीटर	25.00	25.00	25.00	25.00	25.00	24.25	12.50
36	पेट्रोल	लीटर	51.47	51.47	51.47	51.47	51.47	49.63	44.15
37	काडेपेटी	1 नग	0.50	0.50	0.50	0.50	0.50	0.50	0.50
38	धुण्याचा साबण	250ग्रॅम	25.00	25.00	25.00	25.00	25.00	25.00	18.17
39	प्रसाधन साबण	1 वडी	13.00	13.00	13.00	13.00	14.00	13.08	11.50
40	ब्रेड (स्थानिक)	400 ग्रॅम	10.00	10.00	10.00	10.00	10.00	10.00	10.00
41	गॅस सिलिंडर (स्वयंपाकाचा)	प्रत्येकी	302.00	302.00	302.00	302.00	302.00	302.00	300.00
42	टाल्कम पावडर (पॉन्डस/तत्सम)	100 ग्रॅम	32.00	32.00	32.00	32.00	29.00	29.75	24.00
43	दुध पेस्ट (कोलगेट साधी/ तत्सम)	100 ग्रॅम	31.00	31.00	31.00	31.00	31.00	27.83	29.50
44	सोने (स्टॅण्डर्ड)	10 ग्रॅम	-	-	-	-	-	-	-
45	चांदी	10 ग्रॅम	-	-	-	-	-	-	-

आधार - जिल्हा सांख्यिकी कार्यालय ,लातूर.

तक्ता क्रमांक - 4.3

ग्राहक किंमतीचे निर्देशांक (पायाभूत वर्ष : 1982=100)

जिल्हा :लातूर

संदर्भ - 2006-07

अ. क्र.	महिना/ वर्ष	अन्नगट	पान,सुपारी तंबाखू इ.	इंधन व दिवाबत्ती	घरबांधणी	कापड, बिछाने व पादत्राणे	संकीर्ण	सर्वसाधारण निर्देशांक
1	2	4	5	6	7	8	9	10
1	एप्रिल -06	592	757	577	464	634	720	606
2	मे -06	593	760	583	464	634	720	607
3	जून-06	593	747	583	464	632	771	615
4	जुलै-06	610	747	580	467	634	743	620
5	ऑगस्ट-06	617	744	585	467	634	742	624
6	सप्टेंबर-06	624	744	560	467	634	743	626
7	ऑक्टोबर-06	627	741	586	467	647	743	630
8	नोव्हेंबर-06	631	739	634	467	647	743	635
9	डिसेंबर-06	640	739	634	467	647	743	640
10	जानेवारी-07	641	778	672	467	647	743	649
11	फेब्रुवारी-07	649	774	680	467	646	748	649
12	मार्च-07	639	774	678	467	649	748	644
वार्षिक सरासरी		621	754	613	466	640	742	629

आधार:- कामगार आयुक्त यांचे कार्यालय,मुंबई

तक्ता क्रमांक - 4.4
किंमतीचे महत्त्वाचे निर्देशांक

केंद्र :- औरंगाबाद

संदर्भ - 2006-07

अ. क्र.	महिना / वर्ष	अखिल भारतीय घाऊक किंमत निर्देशांक (पायाभूत वर्ष 1993-94)	ग्राहक किंमत निर्देशांक							
			औद्योगिक कामगारांसाठी (पायाभूत वर्ष 2001)		महाराष्ट्र (पायाभूत वर्ष 2003)		शेतमजुरांसाठी (पायाभूत वर्ष 1986-87)		शहरी अश्रमिक कर्मचा-यांसाठी (पायाभूत वर्ष 1984-85)	
			ठाणे	अखिल भारत	ग्रामीण	नागरी	महाराष्ट्र	अखिल भारत	औरंगाबाद	अखिल भारत
(1)	(2)	(3)	(4)	(5)	(6)	(7)	(8)	(9)	(10)	(11)
1	एप्रिल -06	199.0	123	120	108	109	370	360	508	465
2	मे-06	201.3	124	121	110	110	378	365	513	471
3	जून-06	203.01	126	123	111	112	382	370	527	477
4	जुलै-06	204.0	127	124	112	113	385	372	540	481
5	ऑगस्ट-06	205.3	129	124	113	114	390	375	547	484
6	सप्टेंबर-06	207.8	129	125	114	114	395	380	550	488
7	ऑक्टोबर-06	208.7	131	127	116	115	400	386	560	493
8	नोव्हेंबर-06	209.1	130	127	117	115	401	390	561	494
9	डिसेंबर-06	208.4	130	127	118	115	403	390	565	493
10	जानेवारी-07	208.8	131	127	119	116	406	391	563	496
11	फेब्रुवारी-07	208.9	131	128	119	116	407	392	563	497
12	मार्च-07	209.8	130	127	118	116	405	392	569	498

आधार:- 1)श्रम केंद्र, भारत सरकार, सिमला 2) कामगार आयुक्त यांचे कार्यालय,मुंबई
3) अर्थ व सांख्यिकी संचालनालय, मुंबई

तक्ता क्रमांक - 5.1
गोळा केलेला जमीन महसूल

जिल्हा-लातूर

संदर्भ वर्ष-2006-07
(रुपये हजार)

अ. क्र.	तालुका	जमीन महसुलाची एकूण चालू मागणी	जमीन महसुलाची थकबाकी	एकूण मागणी	सूट	निलंबित वसुलीची रक्कम	वसुली पात्र रक्कम {5-(6+7)}	प्रत्यक्ष वसुली	खातेदारांची संख्या
(1)	(2)	(3)	(4)	(5)	(6)	(7)	(8)	(9)	(10)
1	लातूर	241.39	1.00	242.39	0	0	242.39	369.01	46928
2	रेणापूर	15.13	0.66	15.79	0	0	15.79	12.45	9157
3	अहमदपूर	32.36	0.54	32.90	0	0	32.90	31.54	1725
4	जळकोट	4.17	0	4.17	0	0	4.17	3.86	17620
5	चाकूर	14.23	0.65	14.88	0	0	14.88	13.63	33621
6	शिरूर अनंतपाळ	8.92	0	8.92	0	0	8.92	9.05	3924
7	औसा	40.92	1.56	42.48	0	0	42.48	42.88	13748
8	निलंगा	41.21	0.03	41.24	0	0	41.24	42.69	51808
9	देवणी	8.6	0	8.6	0	0	8.60	5.98	6157
10	उदगीर	60.49	0.02	60.51	0	0	60.51	72.30	8618
जिल्हा एकूण		467.42	4.46	471.88	0	0	471.88	603.39	193306

आधार -जिल्हाधिकारी कार्यालय

तक्ता क्रमांक - 5.2

स्थानिक स्वराज्य संस्थांचे उत्पन्न व खर्च

जिल्हा :- लातूर

संदर्भ वर्ष-2006-07

(रूपये लाखात)

अ. क्र.	बाब	ग्रामपंचायत	जिल्हा परिषद	नगर परिषदा
(1)	(2)	(2)	(4)	(6)
	स्थानिक स्वराज्य संस्थांची संख्या	786	1	5
अ)	जमा			
1	सुरूवातीची शिल्लक	476.37	1462.58	714.52
2	चालू वर्षातील जमा			
	2.1 शासकीय अनुदाने व वर्गणी	361.96	151.51	1790.56
	2.2 सव प्रकारचे कर	3745.49	214.70	590.43
	2.3 इतर जमा	691.32	326.63	664.13
	2.4 एकूण (बाब 2.1 ते 2.3)	4798.77	692.84	3045.12
	एकूण प्राप्ती (सुरूवातीची शिल्लक मिळून)	5275.14	2155.42	3759.64
ब)	खर्च			
3	चालू वर्षातील खर्च			
	3.1 सामान्य प्रशासन	281.83	69.00	307.83
	3.2 शिक्षण	584.14	3.57	4.20
	3.3 सार्वजनिक आरोग्य	970.37	18.49	559.20
	3.4 इतर	3202.75	1663.14	1962.50
	एकूण (3.1 ते 3.4)	5039.09	1754.20	2833.73
4	अखेरची शिल्लक	236.05	401.22	925.91
	एकूण खर्च	5275.14	2155.42	3759.64

आधार :- 1) जिल्हा परिषद, 2) ग्रामपंचायत विभाग, जिल्हा परिषद, लातूर

3) सर्व नगरपरिषदा, लातूर

तक्ता क्रमांक - 5.3

बँक कार्यालये, वर्गीकृत बँकांची संख्या, ठेवी व कर्जे

जिल्हा: - लातूर

संदर्भ वर्ष-2007-08

अ. क्र.	तालुका	बँकांची कार्यालये असलेली गावे व शहरे	वर्गीकृत बँका (संख्या)	वर्गीकृत बँकांची शाखा कार्यालये	वर्गीकृत बँकांच्या ठेवी (लाख रुपये)
(1)	(2)	(2)	(4)	(5)	(6)
1	लातूर	16	16	26	उ.नल.
2	रेणापूर	7	4	5	उ.नल.
3	अहमदपूर	10	5	12	उ.नल.
4	जळकोट	3	1	4	उ.नल.
5	चाकूर	11	4	9	उ.नल.
6	शिरूर अनंतपाळ	6	3	3	उ.नल.
7	औसा	15	7	11	उ.नल.
8	निलंगा	15	7	12	उ.नल.
9	देवणी	8	5	2	उ.नल.
10	उदगीर	13	5	15	उ.नल.
जिल्हा एकूण		104	16	99	102539.11

आधार :- जिल्हा अग्रणी बँक, लातूर.

तक्ता क्रमांक - 5.4
अल्पबचत कार्यक्रमाची प्रगती

जिल्हा - लातूर

संदर्भ वर्ष-2004-05 व 2005-06

(रुपये लाखात)

अ.क्र.	योजनेचे नाव	2005-06 अखेर अल्पबचत खातेदारांची संख्या	2004-05 मधील अल्पबचत खात्यांतील गुंतवणूक		सन 2005-06 मधील अल्पबचत खात्यांतील गुंतवणूक	
			ढोबळ	निव्वळ	ढोबळ	निव्वळ
(1)	(2)	(2)	(4)	(5)	(6)	(7)
1	टपाल बचत खाते	1793	1502.60	27.98	1554.56	52.72
2	पुनरावर्ती ठेवी	45198	5296.96	1748.72	5642.31	1510.01
3	समयबद्ध ठेवी	427	271.41	55.46	309.62	50.12
4	सार्वजनिक भविष्य निर्वाह निधी					
	4.1 स्टेट बँक	266	1466.75	1060.06	1634.23	1264.84
	4.2 बँक ऑफ महाराष्ट्र	0	28.10	24.24	32.61	26.2
	4.3 टपाल खाते	313	364.28	351.57	335.71	307.41
	4.4 इतर बँका	0	0	0	0	0
5	राष्ट्रीय बचत प्रमाणपत्रे	0	673.67	192.80	458.27	(-)11.39
6	इंदिरा विकास पत्रे	0	-	(-)93.48	0	(-)9.75
7	किसान विकास पत्रे	0	1131.63	262.58	1146.62	576.89
8	मासिक प्राप्ती योजना	3437	3658.73	3351.01	2481.38	2127.56
9	राष्ट्रीय बचत योजना-87	0	0	(-)8.51	0	(-)32.20
10	राष्ट्रीय बचत योजना-92	0	0	(-)5.78	0	(-)3.86
11	इतर सर्व योजना	0	232.57	232.46	308.64	300.56
जिल्हा एकूण		51434	14626.70	7199.11	13903.95	6159.11

आधार :- सहायक संचालक (अल्पबचत), जिल्हाधिकारी कार्यालय ,लातूर

तक्ता क्रमांक - 5.5

आयुर्विमा विषयक आकडेवारी

जिल्हा :-लातूर

संदर्भ वर्ष-2007-08

अ. क्र.	बाब	परिमाण	तपशील
(1)	(2)	(3)	(4)
1	आयुर्विमा महामंडळाच्या जिल्हयातील शाखा	संख्या	5
2	चालू विमा पॉलिसीज् (मार्च 2008 अखेर)	संख्या	322158
3	मार्च अखेर व्यपगत विमा पॉलिसीज्	संख्या	81427
4	नवीन व्यवसाय (2007-08)		
	4.1 उतरविलेली विमापत्रे	संख्या	63829
	4.2 विमा रक्कम	(रु लाख)	32750
	4.3 विम्याचा प्रथम हप्ता रक्कम	(रु लाख)	3773
5	जिल्हयातील विमा प्रतिनिधीची संख्या		
	5.1 एकूण विमा प्रतिनिधी	संख्या	1856
	5.2 एकूण पैकी ग्रामीण विमा प्रतिनिधी	संख्या	1015
	5.3 एकूण पैकी महिला विमा प्रतिनिधी	संख्या	226
	5.4 एकूण महिला प्रतिनिधीपैकी ग्रामीण महिला प्रतिनिधी	संख्या	70

आधार :- भारतीय जीवन विमा निगम,लातूर

तक्ता क्रमांक - 6.1

जमिनीचा वापर

संदर्भ वर्ष : 2003

(00)हेक्टर

जिल्हा - लातूर

अ. क्र.	तालुका	एकूण भौगोलिक क्षेत्र	जंगल व्याप्त क्षेत्र	शेतीला उपलब्ध नसलेले क्षेत्र			पडीत जमिनीव्यतिरिक्त लागवड न झालेली एकूण जमीन
				बिगर शेती वापराखालील जमीन	पडीत/ लागवडी लायक नसलेली जमीन	एकूण '(5+6)	
(1)	(2)	(3)	(4)	(5)	(6)	(7)	(8)
1	लातूर	999	1	34	12	46	24
2	रेणापूर	552	17	1	3	4	4
3	अहमदपूर	783	2	29	14	43	9
4	जळकोट	347	0	0	0	0	0
5	चाकूर	668	0	10	22	32	15
6	शि.अनंतपाळ	330	0	0	0	0	0
7	औसा	1263	0	44	5		19
8	निलंगा	1050	1	29	21	50	21
9	देवणी	396	0	0	0	0	0
10	उदगीर	769	14	36	25	61	115
जिल्हा एकूण		7157	35	183	102	236	207

तक्ता क्रमांक - 6.1

जमिनीचा वापर

संदर्भ वर्ष : 2003

(00)हेक्टर

जिल्हा - लातूर

अ. क्र.	तालुका	पडीत जमीन			निव्वळ क्षेत्र	एकापेक्षा अधिक (दुसोटा क्षेत्र)	लागवडी खालील एकूण क्षेत्र (12+13)	लागवडी-लायक क्षेत्र
		चालू पड	इतर पड	एकूण पड '(4+10)				
(1)	(2)	(9)	(10)	(11)	(12)	(13)	(14)	(15)
1	लातूर	21	22	43	804	311	1115	871
2	रेणापूर	20	41	61	562	70	632	627
3	अहमदपूर	18	17	35	749	52	801	793
4	जळकोट	0	0	0	0	0	0	0
5	चाकूर	35	22	57	566	181	747	638
6	शि.अनंतपाळ	0	0	0	0	0	0	0
7	औसा	48	30	78	1025	155	1180	1122
8	निलंगा	62	79	141	1132	78	1210	1294
9	देवणी	0	0	0	0	0	0	0
10	उदगीर	28	27	55	1135	143	1278	1305
जिल्हा एकूण		232	238	470	5973	990	6963	6650

आधार- कृषि आयुक्तालय, पुणे

तक्ता क्रमांक :-6.2

तहसिलवार निरनिराळ्या पिकांखालील क्षेत्र

जिल्हा : लातूर

(क्षेत्र -00 हेक्टरमध्ये)

अ. क्र.	तहसील	वर्ष	तांदुळ	गहू	खरीप ज्वारी	रब्बी ज्वारी	एकूण ज्वारी	बाजरी	मका	वरी	नाचणी
1	2	3	4	5	6	7	8	9	10	11	12
1	लातूर	1999-2000	0	1050	0	110	110	0	565	0	0
2	रेणापूर	1999-2000	0	580	0	50	50	0	190	0	0
3	अहमदपूर	1999-2000	0	500	0	0	0	0	0	0	0
4	जळकोट	1999-2000	0	200	0		10	0	0	0	0
5	चाकूर	1999-2000	0	700	0	0	0	0	0	0	0
6	शिरूर (अ)	1999-2000	0	1140	0	40	40	0	25	0	0
7	औसा	1999-2000	0	1520	0	0	0	0	45	0	0
8	निलंगा	1999-2000	0	2800	0	60	60	0	0	0	0
9	देवणी	1999-2000	0	200	0	0	0	0	0	0	0
10	उदगीर	1999-2000	0	1000	0	220	220	0	0	0	0
जिल्हा एकूण		1999-2000	0	9690	0	480	490	0	825	0	0

तक्ता क्रमांक :-6.2 पुढे चालू....

तहसिलवार निरनिराळ्या पिकांखालील क्षेत्र

जिल्हा : लातूर

(क्षेत्र - 00 हेक्टरमध्ये)

अ. क्र.	तहसील	वर्ष	राळा	सावा	भादली	इतर तृण धान्य	एकूण तृणधान्य	हरभरा	तूर	मूग	उडीद
1	2	3	13	14	15	16	17	18	19	20	21
1	लातूर	1999-2000	0	0	0	0	1725	550	0	0	0
2	रेणापूर	1999-2000	0	0	0	0	820	120	0	0	0
3	अहमदपूर	1999-2000	0	0	0	0	500	300	0	0	0
4	जळकोट	1999-2000	0	0	0	0	210	220	0	0	0
5	चाकूर	1999-2000	0	0	0	0	700	500	0	0	0
6	शिरूर (अ)	1999-2000	0	0	0	0	1205	800	0	0	0
7	औसा	1999-2000	0	0	0	0	1565	370	0	0	0
8	निलंगा	1999-2000	0	0	0	0	2860	320	0	0	0
9	देवणी	1999-2000	0	0	0	0	200	180	0	0	0
10	उदगीर	1999-2000	0	0	0	0	1220	240	0	0	0
जिल्हा एकूण		1999-2000	0	0	0	0	11005	3600	0	0	0

तक्ता क्रमांक ६.२ पुढे चालु...

जिल्हा :- लातूर

तहसिलवार निरनिराळ्या पिकाखालील क्षेत्र

क्षेत्र - ०० हेक्टरमध्ये

अ. क्र.	तहसील	वर्ष	वाल	कुळीथ	मटकी	मसुर	इतर कडधान्ये	एकूण कडधान्ये	एकूण अन्नधान्ये	ऊस	मिरची
1	2	3	22	23	24	25	26	27	28	29	30
1	लातूर	1999-2000	0	0	0	0	0	550	70000	8640	525
2	रेणापूर	1999-2000	0	0	0	0	0	120	37998	2430	840
3	अहमदपूर	1999-2000	0	0	0	0	0	300	52650	1250	120
4	जळकोट	1999-2000	0	0	0	0	0	220	0	1440	0
5	चाकूर	1999-2000	0	0	0	0	0	500	50460	2240	320
6	शिरूर (अ)	1999-2000	0	0	0	0	0	800	0	1980	375
7	औसा	1999-2000	0	0	0	0	0	370	74169	2080	630
8	निलंगा	1999-2000	0	0	0	0	0	320	91785	4820	0
9	देवणी	1999-2000	0	0	0	0	0	180	0	2720	0
10	उदगीर	1999-2000	0	0	0	0	0	240	90038	1890	0
जिल्हा एकूण		1999-2000	0	0	0	0	0	3600	467100	29490	2810

तक्ता क्रमांक :-6.2

तहसिलवार निरनिराळ्या पिकाखालील क्षेत्र

जिल्हा : लातूर

क्षेत्र - 00 हेक्टरमध्ये)

अ. क्र.	तहसील	वर्ष	इतर मसाल्याचे पदार्थ	एकूण मसाल्याचे पदार्थ	आंबा	काजू	इतर फळे	भाजीपाला	कांदे	टोमॅटो	एकूण भाजीपाला
1	2	3	31	32	33	34	35	36	37	38	39
1	लातूर	1999-2000	25	550	10	0	80	510	75	0	585
2	रेणापूर	1999-2000	265	1105	30	0	335	1035	100	0	1135
3	अहमदपूर	1999-2000	0	120	108	0	170	417	69	0	486
4	जळकोट	1999-2000	0	0	0	0	100	0	0	0	0
5	चाकूर	1999-2000	30	350	30	0	30	300	40	0	340
6	शिरूर (अ)	1999-2000	550	925	74	0	80	30	267	0	297
7	औसा	1999-2000	470	1100	32	0	280	318	144	0	462
8	निलंगा	1999-2000	45	45	0	0	165	90	90	0	180
9	देवणी	1999-2000	0	0	0	0	55	0	0	0	0
10	उदगीर	1999-2000	0	0	0	0	165	480	0	0	480
जिल्हा एकूण		1999-2000	1385	4195	284	0	1460	3180	785	0	3965

जिल्हा- लातूर

तक्ता क्रमांक ६.२ पुढेचालू...
तहसिलवार निरनिराळ्या पिकाखालील क्षेत्र

क्षेत्र -०० हेक्टरमध्ये

अ. क्र.	तहसील	वर्ष	संकीर्ण खाद्य पिके	एकूण खाद्य पिके	कापूस	अंबाडी	इतर तंतूपिके	एकूण तंतूपिके	भुईमूग
1	2	3	40	41	42	43	44	45	46
1	लातूर	1999-2000	0	12568	0	0	0	0	470
2	रेणापूर	1999-2000	0	6402	0	0	0	0	390
3	अहमदपूर	1999-2000	0	3124	80	0	0	80	240
4	जळकोट	1999-2000	0	2080	0	0	0	0	105
5	चाकूर	1999-2000	0	4510	0	0	0	0	140
6	शिरूर (अ)	1999-2000	0	5468	0	0	0	0	260
7	औसा	1999-2000	0	6072	20		0	20	85
8	निलंगा	1999-2000	0	8484	0	0	0	0	110
9	देवणी	1999-2000	0	3375	0	0	0	0	170
10	उदगीर	1999-2000	0	4110	0	0	0	0	290
जिल्हा एकूण		1999-2000	0	56193	100	0	0	100	2260

तक्ता क्रमांक :-6.2

तहसिलवार निरनिराळ्या पिकांखालील क्षेत्र

जिल्हा : लातूर

क्षेत्र - 00 हेक्टरमध्ये

अ. क्र.	तहसील	वर्ष	तीळ	सोयाबीन	करडई	जवस	सूर्यफूल	इतर गळीत धान्ये	एकूण गळीत धान्ये
1	2	3	47	48	49	50	51	52	53
1	लातूर	1999-2000	0	0	0	0	430	0	900
2	रेणापूर	1999-2001	0	0	0	0	105	0	495
3	अहमदपूर	1999-2000	0	0	0	0	50	0	290
4	जळकोट	1999-2000	0	0	0	0	0	0	105
5	चाकूर	1999-2000	0	0	0	0	0	0	150
6	शिरूर (अ)	1999-2000	0	0	0	0	0	0	260
7	औसा	1999-2000	0	0	0	0	0	0	85
8	निलंगा	1999-2000	0	0	0	0	0	0	110
9	देवणी	1999-2000	0	0	0	0	0	0	170
10	उदगीर	1999-2000	0	0	0	0	0	0	310
जिल्हा एकूण		1999-2000	0	0	0	0	585	0	2875

तत्ता क्रमांक ६.२ पुढेचालु...
तहसिलवार निरनिराळ्या पिकाखालील क्षेत्र

जिल्हा:- लातूर

क्षेत्र -००हेक्टरमध्ये

अ.क्र.	तहसील	वर्ष	इतर औषधी व मादकपदार्थ	एकूण औषधी व मादकपदार्थ	चा-या ची पिके	हिरवी पिके	संकिर्ण अखाद्य पिके	एकूण अखाद्य पिके	लागवडी खालील एकूण क्षेत्र	एकापेक्षा अधिक वेळा लागवडी खालील क्षेत्र	लागवडी खालील निव्वळ क्षेत्र
1	2	3	54	55	56	57	58	59	60	61	62
1	लातूर	1999-2000	15	15	470	0	175	1428	111454	31093	80361
2	रेणापूर	1999-2000	0	0	320	0	25	815	63234	7000	56234
3	अहमदपूर	1999-2000	0	0	60	0	0	430	80109	5205	74904
4	जळकोट	1999-2000	0	0	20	0	0	135	0	0	0
5	चाकूर	1999-2000	0	0	410	0	163	582	74691	18102	56589
6	शिरूर (अ)	1999-2000	0	0	70	0	0	330	0	0	0
7	औसा	1999-2000	85	85	80	0	37	195	118041	15520	102521
8	निलंगा	1999-2000	0	0	20	0	0	130	120944	7752	113192
9	देवणी	1999-2000	0	0	240	0	0	410	0	0	0
10	उदगीर	1999-2000	0	0	110	0	0	420	127827	14328	113499
जिल्हा एकूण		1999-2000	100	100	1800	0	400	4875	696300	99000	597300

आधार:- कृषी आयुक्तालय, पुणे.

तक्ता क्रमांक - 6.3

मुख्य पिकांचे दर हेक्टरी अंदाजित उत्पादन

जिल्हा -लातूर

संदर्भ वर्ष : 2005-06

1]प्रति हेक्टरी उत्पादन - किलो मध्ये

2] एकूण उत्पादन -- "00" मे. टन मध्ये

अ. क्र.	पिकाचे नाव	प्रति हेक्टरी उत्पादन	एकूण उत्पादन	अ. क्र.	पिकाचे नाव	प्रति हेक्टर उत्पादन	एकूण उत्पादन
(1)	(2)	(3)	(4)	(1)	(2)	(3)	(4)
1	तांदूळ	450	83	17	जवस	456	2
2	गहू	1176	389	18	भुईमूग	587	66
3	ज्वारी	1641	2249	19	मोहरी	350	2
4	बाजरी	548	33	20		216	15
5	बाली	-	-	21	एरंडी	0	0
6	मका	760	27	22	ऊस	77	14152
7	नाचणी	-	-	23	नारळ	0	0
8	इतर धान्ये	494	5	24	कापूस	170	34
9	एकूण धान्ये	1450	2397	25	ताग	0	0
10	हरभरा	711	387	26	मेस्टा[अंबाडी]	284	87
11	तूर	1161	852	27	तंबाखू	1241	1
12	उडीद	360	193	28	औषधी पदार्थ	0	0
13	मूग	300	69	29	सुंठ [आले]	975	15
14	मसूर	-	-	30	मिरची [लाल]	247	5
15	इतर कडधान्ये	250	8	31	हळद	1147	150
16	एकूण कडधान्ये	886	1122	32	बटाटे	5801	245

टीप - 1)ऊसाचे उत्पादन ड्रेस्ड केनच्या स्वरूपात आहे.

2)बाब 26 मेस्टा: 1 गासडी =180 कि.ग्रॅ.

3)कापसाचे उत्पादन "00" गाठीच्या स्वरूपात आहे. 1 गासडी =170 कि.ग्रॅ.

4)उत्पादन अत्यल्प असल्यासे निरंक द्यावे.

आधार - कृषि आयुक्तालय, पुणे

तक्ता क्र.6.4

निवडक केंद्रातील पर्जन्य दिवसाची संख्या व एकूण पर्जन्य

संदर्भ वर्ष:- 2008

जिल्हा - लातूर

(पर्जन्य-मि.मी.)

अ. क्र.	तालुका / केंद्र	सरासरी		वर्ष 2007 मधील		सरासरीच्या तुलनेत वर्षातील पर्जन्याची टक्केवारी
		पर्जन्य दिवस (संख्या)	पर्जन्य	पर्जन्य दिवसांची संख्या	पर्जन्य	
(1)	(2)	(3)	(4)	(5)	(6)	(8)
1	लातूर	45	804.00	41	810	100.75
2	रेणापूर	39	573.00	36	525	91.62
3	अहमदपूर	45	808.00	34	670	82.92
4	जळकोट	37	670.00	26	399	59.55
5	चाकूर	45	692.00	40	744	107.51
6	शि.अनंतपाळ	47	677.00	37	398	58.79
7	औसा	47	778.00	37	426	54.76
8	निलंगा	46	880.70	32	581	65.97
9	देवणी	39	705.00	27	475	67.38
10	उदगीर	44	830.00	35	582	70.12

आधार : जिल्हाधिकारी कार्यालय,लातूर.

तक्ता क्रमांक - 6.5

विविध साधनांखालील ओलिताचे क्षेत्र

जिल्हा - लातूर

संदर्भ वर्ष : (1998-99)

(क्षेत्र - हेक्टर)

अ. क्र.	तालुका	ओलिताखालील क्षेत्र		ओलिता खालील निव्वळ क्षेत्र(3+4)	ओलिता खालील स्थूल क्षेत्र	एकूण लागवडी खालील स्थूल क्षेत्र	ओलिता खालील स्थूल क्षेत्राची लागवडीखालील स्थूल क्षेत्राशी टक्केवारी
		पृष्ठभागीय	विहिरी				
(1)	(2)	(3)	(4)	(5)	(6)	(7)	(8)
1	लातूर	1133	12537	13670	13996	141332	10%
2	रेणापूर	672	6033	6705	7117		#DIV/0!
3	अहमदपूर	363	2746	3109	3564	53993	7%
4	जळकोट	227	1884	2111	2195	4308	51%
5	चाकूर	370	2889	3259	5062	87727	6%
6	शि.अनंतपाळ	594	5049	5643	5848	44955	13%
7	औसा	658	5318	5976	6297	155770	4%
8	निलंगा	836	6704	7540	8664	115543	7%
9	देवणी	478	3212	3690	3785	5031	75%
10	उदगीर	471	3781	4252	4530	11761	39%
एकूण		5802	50153	55955	61058	620420	10%

आधार - कृषी आयुक्तालय, पुणे.

तक्ता क्रमांक - 6.6

निरनिराळ्या पिकाखालील ओलिताचे क्षेत्र

जिल्हा -लातूर

संदर्भ वर्ष : 2005-06

(क्षेत्र -00 हेक्टर)

अ. क्र.	तालुका	तांदूळ	गहू	खरीप ज्वारी	रब्बी ज्वारी	एकूण ज्वारी	बाजरी
(1)	(2)	(4)	(5)	(6)	(7)	(8)	(9)
1	लातूर	0	1050	0	110	110	0
2	रेणापूर	0	580	0	50	50	0
3	अहमदपूर	0	500	0	0	0	0
4	जळकोट	0	200	0	10	10	0
5	चाकूर	0	700	0	0	0	0
6	शि.अनंतपाळ	0	1140	0	40	40	0
7	औसा	0	1520	0	0	0	0
8	निलंगा	0	2800	0	60		0
9	देवणी	0	200	0	0	0	0
10	उदगीर	0	1000	0	220	220	0
जिल्हा एकूण		0	9690	0	490	490	0

तक्ता क्रमांक 6.6 पूढे चालू

जिल्हा :- लातूर

संदर्भ वर्ष :- 2005-06

(क्षेत्र ०० हेक्टर मध्ये)

अ. क्र.	तालुका	मका	नाचणी	इतर तृण धान्ये	एकूण तृण धान्ये	हरभरा	तूर
(1)	(2)	(10)	(11)	(12)	(13)	(14)	(15)
1	लातूर	400	0	0	1725	550	0
2	रेणापूर	10	0	0	820	120	0
3	अहमदपूर	0	0	0	500	300	0
4	जळकोट	0	0	0	210	220	0
5	चाकूर	0	0	0	700	500	0
6	शि.अनंतपाळ	25	0	0	1205	800	0
7	औसा	0	0	0	1565	370	0
8	निलंगा	0	0	0	2860	320	0
9	देवणी	0	0	0	200	180	0
10	उदगीर	0	0	0	1220	240	0
जिल्हा एकूण		435	0	0	11005	3600	0

तक्ता क्रमांक 6.6 पूढे चालू

जिल्हा :- लातूर

संदर्भ वर्ष :- 2005-06

(क्षेत्र ०० हेक्टर मध्ये)

अ. क्र.	तालुका	इतर कडधान्ये	एकूण कडधान्ये	चिंच	ऊस	एकूण मसाल्याचे पदार्थ	एकूण फळे	एकूण भाजीपाला	संकीर्ण खाद्यपिके
(1)	(2)	(16)	(17)	(18)	(19)	(20)	(21)	(22)	(23)
1	लातूर	0	500	0	8640	635	388	12568	0
2	रेणापूर	0	120	0	2430	1270	597	6402	0
3	अहमदपूर	0	330	0	1250	180	388	3124	0
4	जळकोट	0	220	0	1440	40	210	2080	0
5	चाकूर	0	500	0	2240		210	4510	0
6	शि.रूर (अ.)	0	800	0	1980	975	181	5468	0
7	औसा	0	370	0	2080	1110	495	6072	0
8	निलंगा	0	320	0	4820	75	319	8484	0
9	देवणी	0	180	0	2720	0	275	3375	0
10	उदगीर	0	240	0	1890	0	270	4110	0
जिल्हा एकूण		0	3580	0	29490	4285	3333	56193	0

तक्ता क्रमांक 6.6 पूढे चालू

जिल्हा :- लातूर

संदर्भ वर्ष :- 2005-06

(क्षेत्र ०० हेक्टर मध्ये)

अ. क्र.	तालुका	एकूण खाद्यपिके	कापूस	इतर तंतू पिके	एकूण तंतू पिके	भुईमूग/शेगदाणा	जवस/सूर्यफूल	करडई	इतर गळिताची पिके
(1)	(2)	(24)	(25)	(26)	(27)	(28)	(29)	(30)	(31)
1	लातूर	470	0	0	0	470	430	0	0
2	रेणापूर	320	0	0	0	390	105	0	0
3	अहमदपूर	60	80	0	0	240	50	0	0
4	जळकोट	20	0	0	0	105	0	0	0
5	चाकूर	410	0	0	0	140	10	0	0
6	शि.रूर (अ.)	70	0	0	0	260	0	0	0
7	औसा	80	20	0	100	85	0	0	0
8	निलंगा	20	0	0	0	110	0	0	0
9	देवणी	240	0	0	0	170	0	0	0
10	उदगीर	110	0	0	0	290	20	0	0
जिल्हा एकूण		1800	100	0	100	2260	615	0	0

तक्ता क्रमांक 6.6 पूढे चालू

जिल्हा :- लातूर

संदर्भ वर्ष :- 2005-06

(हेक्टर मध्ये)

अ. क्र.	तालुका	एकूण गळिताची पिके	तंबाखू	इतर औषधी व मादक पदार्थ	एकूण औषधी व मादक पदार्थ	चा-याची पिके	संकीर्ण अखाद्य पिके	एकूण अखाद्य पिके	ओलिता-खालील एकूण क्षेत्र
(1)	(2)	(33)	(34)	(35)	(36)	(37)	(38)	(39)	(40)
1	लातूर	900	58	0	58	470	0	1428	13996
2	रेणापूर	495	0	0	0	320	0	815	7217
3	अहमदपूर	290	0	0	0	60	0	430	3554
4	जळकोट	105	10	0	10	20	0	135	2215
5	चाकूर	150	22	0	22		0	582	5092
6	शि.रुर (अ.)	260	0	0	0	70	0	330	5798
7	औसा	85	10	0	10	80	0	195	6267
8	निलंगा	110	0	0	0	20	0	130	8614
9	देवणी	170	0	0	0	240	0	410	3785
10	उदगीर	310	0	0	0	110	0	420	4530
	जिल्हा एकूण	2875	100	0	100	1390	0	4875	61068

आधार- कृषि आयुक्तालय,पुणे

तक्ता क्रमांक - 6.7

सिंचन विहिरी

जिल्हा - लातूर

संदर्भ वर्ष : 2005-

अ. क्र.	तालुका	सिंचन विहिरीची एकूण संख्या	वापरात असलेल्या विहिरीवर बसविलेले		वापरात नसलेल्या सिंचन विहिरीची संख्या
			डिझेल पंप (संख्या)	विद्युत पंप (संख्या)	
(1)	(2)	(3)	(4)	(5)	(6)
1	लातूर	6465	50	4150	0
2	रेणापूर	2245	0	920	790
3	अहमदपूर	7391	0	588	289
4	जळकोट	479	65	173	309
5	चाकूर	2369	24	2190	772
6	शि.अनंतपाळ	206	0	240	27
7	औसा	5113	18	4940	1486
8	निलंगा	2330	0	4660	135
9	देवणी	546	0	258	88
10	उदगीर	3391	25	679	230
जिल्हा एकूण		30535	182	18798	4126

आधार - कृषि आयुक्तालय ,पूणे

तक्ता क्रमांक - 6.8

जिल्हा - लातूर

संदर्भ वर्ष : 2007-

००

कूपनलिका, हातपंप व विद्युत् पंप

जिल्हा - लातूर

संदर्भ वर्ष : 2005-06

अ. क्र.	तालुका	2007-08 वर्षातील			मार्च 2008 अखेर	
		यशस्वी कूपनलिकांची संख्या	बसविलेल्या हातपंपांची संख्या	बसविलेल्या विद्युतपंपांची संख्या	चालू असलेल्या हातपंपांची संख्या	चालू असलेल्या विद्युतपंपांची संख्या
(1)	(2)	(3)	(4)	(5)	(6)	(7)
1	लातूर	0	0	0	790	296
2	रेणापूर	1	1	0	677	160
3	अहमदपूर	0	0	0	530	125
4	जळकोट	0	0	0	176	43
5	चाकूर	0	0	0	524	160
6	शि.अनंतपाळ	0	0	0	271	92
7	औसा	1	0	1	739	302
8	निलंगा	0	0	0	669	301
9	देवणी	0	0	0	203	65
10	उदगीर	0	0	0	493	138
जिल्हा एकूण		2	1	1	5072	1682

आधार - वरिष्ठ भूवैज्ञानिक, भूजल सर्वेक्षण यंत्रणा, लातूर

तक्ता क्रमांक - 6.9
लघुपाटबंधा-यांची कामे

जिल्हा -लातूर

संदर्भ वर्ष 2007-08

अ. क्र.	बाब/ तालुका	लातूर	रेणापूर	अहमदपूर	जळकोट	चाकूर	शि.अनंतपाळ	
(1)	(2)	(3)	(4)	(5)	(6)	(7)	(8)	
1	संदर्भ वर्षात	जिल्हा परिषद	1	1	0	0	2	1
	पूर्ण झालेल्या कामांची संख्या	राज्य	4	0	18	10	9	2
		सहकारी	0	0	0	0	0	0
		एकूण	5	1	18	10	11	3
2	मार्च 2006	जिल्हा परिषद	28	9	46	15	27	4
	अखेर पूर्ण कामांची संख्या	राज्य	8	7	22	8	13	2
		सहकारी	0	0	0	0	0	0
		एकूण	36	16	68	23	40	6
3	मार्च 2006	जिल्हा परिषद	29	10	46	15	29	5
	अखेर वापरात असलेल्या कामांची संख्या	राज्य	14	9	55	19	39	7
		सहकारी	0	0	0	0	0	0
		एकूण	43	19	101	34	68	12
4	वापरात	जिल्हा परिषद	1183	431	1830	772	782	121
	असलेल्या कामाचे लाभक्षेत्र (हेक्टर)	राज्य	3612	3412	12371	3371	5903	657
		सहकारी	0	0	0	0	0	0
		एकूण	4795	3843	14201	4143	6685	778
5	वापरात	जिल्हा परिषद	118	43	183	50	50	0
	असलेल्या कामांखालील निव्वळ ओलित क्षेत्र	राज्य	210	125	1030	460	700	190
		सहकारी	0	0	0	0	0	0
		एकूण	328	168	1213	510	750	190

तक्ता क्रमांक - 6.9
लघुपाटबंधा-यांची कामे

जिल्हा -लातूर

संदर्भ वर्ष 2007-08

अ. क्र.	बाब/ तालुका	औसा	निलंगा	देवणी	उदगीर	एकूण जिल्हा	
(1)	(2)	(9)	(10)	(11)	(12)	(13)	
1	संदर्भ वर्षात पूर्ण झालेल्या कामांची संख्या	जिल्हा परिषद	0	1	0	1	7
		राज्य	5	2	12	11	73
		सहकारी	0	0	0	0	0
		एकूण	5	3	12	12	80
2	मार्च 2006 अखेर पूर्ण कामांची संख्या	जिल्हा परिषद	23	32	6	18	208
		राज्य	14	13	20	17	124
		सहकारी	0	0	0	0	0
		एकूण	37	45	26	35	332
3	मार्च 2006 अखेर वापरात असलेल्या कामांची संख्या	जिल्हा परिषद	23	33	6	19	215
		राज्य	21	16	25	30	235
		सहकारी	0	0	0	0	0
		एकूण	44	49	31	49	450
4	वापरात असलेल्या कामाचे लाभक्षेत्र (हेक्टर)	जिल्हा परिषद	930	1125	205	923	8302
		राज्य	6935	5278	7115	4737	53391
		सहकारी	0	0	0	0	0
		एकूण	7865	6403	7320	5660	61693
5	वापरात असलेल्या कामांखालील निव्वळ ओलित क्षेत्र	जिल्हा परिषद	90	112	20	90	756
		राज्य	300	125	480	820	4440
		सहकारी	0	0	0	0	0
		एकूण	390	237	500	910	5196

आधार :

लपा (राज्यस्तर),

लपा (जिल्हा परिषद).लातूर

तक्ता क्रमांक - 6.10
मोठे व मध्यम पाटबंधारे प्रकल्प

जिल्हा -लातूर

संदर्भ वर्ष : 2007-08

अ. क्र	बाब	मोठे प्रकल्प		मध्यम प्रकल्प
		(3)	(4)	(5)
(1)	(2)			
1	प्रकल्प ज्या तालुक्यात आहे	मांजरा प्रकल्प	निम्न तेरणा	धरणी जोगाळा
	त्या तालुक्याचे नाव	ता.कळम	ता.उमरगा	ता.चाकूर
2	अ) काम पूर्ण झाल्याचे वर्ष			1969
	ब) अपूर्ण असल्यास काम पूर्ण होण्याचे अपेक्षित वर्ष	2010	2008	<i>काम पूर्ण</i>
	क) प्रकल्पाचा अंदाजे खर्च रु. लाखात	48661	25495	102
	धरण			
3	धरणाची उंची (मी)			
	अ) मंजूर झालेली	25.5	26.3	15
	ब) पूर्ण झालेली	25.5	26.3	15
4	कालवा	उजवा/डावा	उजवा/डावा	उजवा/डावा
	अ) मंजूर झालेली लांबी (किमी)	168	154	54
	ब) पूर्ण झालेली लांबी (किमी)	168	154	54
5	कमाल क्षमता (द.ल.घ.मी.)	224	121	25.08
6	31.03.2005 रोजी प्रत्यक्ष साठा (द.ल.घ.मी.)	150	71	10
7	एकूण लाभक्षेत्र (हेक्टर)	26526	15600	4888
8	लाभक्षेत्राखालील लागवडी लायक क्षेत्र (हेक्टर)	23690	14513	3542
9	प्रकल्प पूर्ण झाल्यावर जाणवताखाला पंगार क्षेत्र (हेक्टर)	18223	11610	2834
10	2005-06 मधील ओलिताखाली असलेले क्षेत्र (हेक्टर)	बारमाही	9513	999
		हंगामी	2449	1589

तक्ता क्रमांक - 6.10
मोठे व मध्यम पाटबंधारे प्रकल्प

जिल्हा -लातूर

संदर्भ वर्ष : 2007-08

अ. क्र	बाब	मध्यम प्रकल्प			
		(6)	(7)	(8)	
(1)	(2)	(6)	(7)	(8)	
1	प्रकल्प ज्या तालुक्यात आहे	तिरूवाढोणा	तावरजा शिउर	औराद (श) को.प.बं.	
	त्या तालुक्याचे नाव	ता.उदगीर	ता.लातूर	ता.निलंगा	
2	अ) काम पूर्ण झाल्याचे वर्ष	1976	1983	1983	
	ब) अपूर्ण असल्यास काम पूर्ण होण्याचे अपेक्षित वर्ष	काम पूर्ण	काम पूर्ण	काम पूर्ण	
	क) प्रकल्पाचा अंदाजे खर्च रु. लाखात	122.07	554.00	78.00	
	धरण				
3	धरणाची उंची (मी)				
	अ) मंजूर झालेली	21.00	14.56	6.00	
	ब) पूर्ण झालेली	21.00	14.56	6.00	
4	कालवा	उजवा/डावा	उजवा/डावा	उजवा/डावा	
	अ) मंजूर झालेली लांबी (किमी)	50	49	कालवा नाही	
	ब) पूर्ण झालेली लांबी (किमी)	50	49	कालवा नाही	
5	कमाल क्षमता (द.ल.घ.मी.)	23.32	27.72	3.67	
6	31.03.2005 रोजी प्रत्यक्ष साठा (द.ल.घ.मी.)	5.51	7.24	3.46	
7	एकूण लाभक्षेत्र (हेक्टर)	2654	4173	883	
8	लाभक्षेत्राखालील लागवडी लायक क्षेत्र (हेक्टर)	2625	3603	883	
9	प्रकल्प पूर्ण झाल्यावर आलेला खालील क्षेत्र (हेक्टर)	2348	3603	883	
10	2005-06 मधील ओलिताखाली असलेले क्षेत्र (हेक्टर)	बारमाही	857.00	731.00	135.00
		हंगामी	113.00	144.00	90.00

तक्ता क्रमांक - 6.10
मोठे व मध्यम पाटबंधारे प्रकल्प

जिल्हा -लातूर

संदर्भ वर्ष : 2007-08

अ. क्र	बाब	मध्यम प्रकल्प			
		(9)	(10)	(11)	
(1)	(2)	(9)	(10)	(11)	
1	प्रकल्प ज्या तालुक्यात आहे	गिरकचाळ प्रकल्प	रायगव्हाण प्रकल्प	साकोळ टिपराळ	
	त्या तालुक्याचे नाव	ता.निलंगा	ता.कळंब	ता.निलंगा	
2	अ) काम पूर्ण झाल्याचे वर्ष	1982	1994	1998	
	ब) अपूर्ण असल्यास काम पूर्ण होण्याचे अपेक्षित वर्ष	काम पूर्ण	काम पूर्ण	काम अपूर्ण	
	क) प्रकल्पाचा अंदाजे खर्च रु. लाखात	234.50	941	1591.00	
	धरण				
3	धरणाची उंची (मी)				
	अ) मंजूर झालेली	6.50	13.32	17.50	
	ब) पूर्ण झालेली	6.50	13.32	17.50	
4	कालवा	उजवा/डावा		उजवा/डावा	
	अ) मंजूर झालेली लांबी (किमी)	कालवा नाही	19.7	27.5	
	ब) पूर्ण झालेली लांबी (किमी)	कालवा नाही	19.7	27.5	
5	कमाल क्षमता (द.ल.घ.मी.)	9.78	10.35	12.68	
6	31.03.2005 रोजी प्रत्यक्ष साठा (द.ल.घ.मी.)	9.02	10.35	5.30	
7	एकूण लाभक्षेत्र (हेक्टर)	2146	2519	3035	
8	लाभक्षेत्राखालील लागवडी लायक क्षेत्र (हेक्टर)	2146	2267	2275	
9	प्रकल्प पूर्ण झाल्यावर आणताखाला पणार क्षेत्र (हेक्टर)	2146	896	2064	
10	2005-06 मधील ओलिताखाली असलेले क्षेत्र (हेक्टर)	बारमाही	635	-	500
		हंगामी	126	-	221

तक्ता क्रमांक - 6.10
मोठे व मध्यम पाटबंधारे प्रकल्प

जिल्हा -लातूर

संदर्भ वर्ष : 2007-08

अ. क्र	बाब	मध्यम प्रकल्प		
		(12)	(13)	(14)
(1)	(2)	(12)	(13)	(14)
1	प्रकल्प ज्या तालुक्यात आहे	व्हटी प्रकल्प	मसलगा प्रकल्प	देवर्जन प्रकल्प
	त्या तालुक्याचे नाव	ता.निलंगा	ता.निलंगा	ता.उदगीर
2	अ) काम पूर्ण झाल्याचे वर्ष	1982	2002	2002
	ब) अपूर्ण असल्यास काम पूर्ण होण्याचे अपेक्षित वर्ष	काम पूर्ण	काम अपूर्ण	काम अपूर्ण
	क) प्रकल्पाचा अंदाजे खर्च रु. लाखात	241.00	2022.00	1282.54
	धरण			
3	धरणाची उंची (मी)			
	अ) मंजूर झालेली	19.80	12.39	15.20
	ब) पूर्ण झालेली	19.80	12.39	15.20
4	कालवा	उजवा/डावा	उजवा/डावा	उजवा/डावा
	अ) मंजूर झालेली लांबी (किमी)	20	31	27
	ब) पूर्ण झालेली लांबी (किमी)	20	31	27
5	कमाल क्षमता (द.ल.घ.मी.)	9.51	14.68	12.41
6	31.03.2005 रोजी प्रत्यक्ष साठा (द.ल.घ.मी.)	3.940	3.668	4.720
7	एकूण लाभक्षेत्र (हेक्टर)	2412	1664	3170
8	लाभक्षेत्राखालील लागवडी लायक क्षेत्र (हेक्टर)	1810	1450	2853
9	प्रकल्प पूर्ण झाल्यावर आणताखाला पणार क्षेत्र (हेक्टर)	1760	1364	1882
10	2005-06 मधील ओलिताखाली असलेले क्षेत्र (हेक्टर)	बारमाही	46	446
		हंगामी	8	38

तक्ता क्रमांक - 6.10
मोठे व मध्यम पाटबंधारे प्रकल्प

जिल्हा -लातूर

संदर्भ वर्ष : 2007-08

अ. क्र	बाब	मध्यम प्रकल्प	
(1)	(2)	(15)	(16)
1	प्रकल्प ज्या तालुक्यात आहे	रेणपूर कामखेडा	मोघा ब्रलप्पा
	त्या तालुक्याचे नाव	ता.रेणपूर	ता.उदगीर
2	अ) काम पूर्ण झाल्याचे वर्ष	-	2002
	ब) अपूर्ण असल्यास काम पूर्ण होण्याचे अपेक्षित वर्ष	काम अपूर्ण	काम पूर्ण
	क) प्रकल्पाचा अंदाजे खर्च रु. लाखात	6972.00	769.80
	धरण		
3	धरणाची उंची (मी)		
	अ) मंजूर झालेली	प्रगत	16.91
	ब) पूर्ण झालेली	प्रगत	16.91
4	कालवा	उजवा/डावा	उजवा/डावा
	अ) मंजूर झालेली लांबी (किमी)	53	33.64
	ब) पूर्ण झालेली लांबी (किमी)	53	33.64
5	कमाल क्षमता (द.ल.घ.मी.)	21.68	6.97
6	31.03.2005 रोजी प्रत्यक्ष साठा (द.ल.घ.मी.)	11.285	3.687
7	एकूण लाभक्षेत्र (हेक्टर)	3210	1834
8	लाभक्षेत्राखालील लागवडी लायक क्षेत्र (हेक्टर)	3056	1503
9	प्रकल्प पूर्ण झाल्यावर आलेला खालील वणार क्षेत्र (हेक्टर)	2445	1255
10	2005-06 मधील ओलिताखाली असलेले क्षेत्र (हेक्टर)	बारमाही	243
		हंगामी	197
			281
			-

आधार:-१)कार्यकारी अभियंता,निम्न तेरणा, लातूर मध्यम प्रकल्प,उस्मानाबाद मध्यम प्रकल्प

अ. क्र.	बाब	क्षेत्रफळ गट हेक्टर (आकार वर्ग)								
		0.0 ते 0.5	0.5 ते 1.0	1.0 ते 2.0	2.0 ते 5.0	5.0 ते 10.0	10.0 ते 20.0	20.0 व अधिक	एकूण	
2	(2)	(3)	(4)	(5)	(6)	(7)	(8)	(9)	(10)	
1	वैयक्तिक धारण	संख्या	8287	29737	73886	122304	25559	4484	237	264494
		क्षेत्रफळ	2531	23527	107493	255633	171603	56368	5888	623043
2	संयुक्त धारण	संख्या	952	931	1676	2473	1033	316	29	7410
		क्षेत्रफळ	153	741	2441	7847	7146	4103	730	23161
3	संस्था धारण	संख्या	-	-	-	-	-	-	-	0
		क्षेत्रफळ	-	-	-	-	-	-	-	0
4	एकूण धारण	संख्या	9239	30668	75562		26595	4800	266	147130
		क्षेत्रफळ	2684	24268	109934	263480	178789	60417	6619	646191
5	पूर्णपणे ओलिताखालील	संख्या	204	518	662	680	19	-	-	2083
		क्षेत्रफळ	59	385	858	1866	105	-	-	3273
6	पूर्णपणे जिराईत धारण	संख्या	8474	28710	69716	73495	20617	3639	185	204836
		क्षेत्रफळ	2381	21708	96204	213238	126897	40729	4085	505242
7	अंशतः ओलिताखालील धारण क्षेत्र	संख्या	132	1293	4901	10425	5926	1146	82	23905
		क्षेत्रफळ	44	994	7125	32755	37834	13085	1415	93252
		ओलिताखालील	22	490	2682	8921	8223	2305	498	23141
8	एकूण पिकाखालील क्षेत्र	ओलिताखालील	22	490	2682	8921	8223	2305	498	23141
		जिराईत	22	504	4443	23334	29611	10780	917	69611
		एकूण	44	994	7125	32255	37834	13085	1415	92752

आधार - कृषि गणना - 1997

तक्ता क्रमांक - 6.12
कृषि अवजारे

जिल्हा - लातूर

संदर्भ वर्ष : 1997
(परिमाण - संख्या)

अ. क्र.	तालुका	नांगरांची संख्या		बैल गाडयांची संख्या	उसाचे चरक		ओलितासाठी		ट्रॅक्टर संख्या
		लाकडी	लोखंडी		शक्तीवर चालणारे	बैल मदतीने	तेलावर चालणारे पंप	विद्युत् पंप	
(1)	(2)	(3)	(4)	(5)	(6)	(7)	(8)	(9)	(10)
1	लातूर	2214	2827	4728	91	146	806	4300	335
2	रेणापूर	5014	1388	1764	110		270	1776	197
3	अहमदपूर	5363	1243	2631	23	1	204	2011	69
4	जळकोट	0	0		0	0	0	0	0
5	चाकूर	1793	379	2423	130	0	14	2504	136
6	शि.अनंतपाळ	0	0	0	0	0	0	0	0
7	औसा	9171	4368	3873	213	57	104	3956	183
8	निलंगा	4070	6488	5476	517	37	438	5898	240
9	देवणी	0	0	0	0	0	0	0	0
10	उदगीर	5223	2281	3130	212	9	79	3683	235
जिल्हा एकुण		32848	18974	24025	1296	250	1915	24128	1395

आधार - कृषी गणना 1997

अ. क्र.	तालुका	विदेशी /संकरित गाई व बैल				
		अडीच वर्षांवरील बैल				
		केवळ पैदाशी- करिता ठेवलेले वळू	पैदाशी व कामा करिता उपयोगात आणलेले	केवळ कामा- करिता उपयोगात आणलेले	पैदाशीसाठी अथवा कामासाठी उपयोगात न आणलेले	एकूण 3 ते 6
(1)	(2)	(3)	(4)	(5)	(6)	(7)
1	लातूर	12	25	256	12	305
2	रेणापूर	26	16	159	0	201
3	अहमदपूर	12	36	287	11	346
4	जळकोट	4	0	63	0	67
5	चाकूर	18	26	473	1	518
6	शि.अनंतपाळ	22	9	144	0	
7	औसा	29	29	391	1	450
8	निलंगा	5	76	65	41	187
9	देवणी	3	0	61	0	64
10	उदगीर	8	6	423	0	437
जिल्हा एकूण		139	223	2322	66	2750

अ. क्र.	तालुका	विदेशी /संकरित गाई व बैल					
		अडीच वर्षावरील गाई				विदेशी संकरित अडीच वर्षा पर्यंतची वासरे	एकूण विदेशी संकरित गाई व बैल
		दुभत्या	एकदाही न व्यायलेल्या व आटलेल्या	इतर	एकूण (8+9+10)		
(1)	(2)	(8)	(9)	(10)	(11)	(12)	(13)
1	लातूर	1960	660	12	2632	519	3,456
2	रेणापूर	892	509	4	1405	262	1,868
3	अहमदपूर	488	318	10	816	203	1,365
4	जळकोट	85	91	0	176	37	280
5	चाकूर	1287	478	11	1776	1037	3,331
6	शि.अनंतपाळ	307	145	23	475	83	558
7	औसा	1546	737	32	2315	457	3,222
8	निलंगा	2036	1071	31	3138	525	3,850
9	देवणी	525	303	6	834	257	1,155
10	उदगीर	602	494	6	1102	249	1,788
जिल्हा एकूण		9728	4806	135	14669	3629	21,048

अ. क्र.	तालुका	देशी गाई व बैल						
		तीन वर्षावरील बैल					तीन वर्षावरील गाई	
		केवळ पैदाशी करिता ठेवलेले वळू	पैदाशी व कामा करिता उपयोगात आणलेले	केवळ कामा करिता उपयोगात आणलेले	इतर	एकूण	दुभत्या	आटलेल्या व एकदाही न व्याय- लेल्या
(1)	(2)	(14)	(15)	(16)	(17)	(18)	(19)	(20)
1	लातूर	242	603	22323	103	23271	6723	3396
2	रेणापूर	71	17	10973	1	11062	3654	2050
3	अहमदपूर	352	483	16498	524	17857	6842	8135
4	जळकोट	38	14	6512	9	6573	3212	2252
5	चाकूर	157	66	13168	15	13406	5489	3680
6	शि.अनंतपाळ	69	19	7433	2	7523	2363	1576
7	औसा	1097	4382	25111	408	30998	11306	7757
8	निलंगा	288	1129	25636	70	27123	8944	5894
9	देवणी	17	16	8309	3	8345	2943	2103
10	उदगीर	52	52	15075	55	15234	6541	7448
जिल्हा एकूण		2383	6781	151038	1190	161392	58017	44291

अ. क्र.	तालुका	देशी गार्ड व बैल				विदेशी/ संकरित व देशी एकूण गार्ड व बैल (13+24)
		तीन वर्षावरील गार्ड		तीन वर्ष व त्या खालील देशी वासरे	एकूण देशी गार्ड व बैल (18+22+23)	
		इतर	एकूण गार्ड			
(1)	(2)	(21)	(22)	(23)	(24)	(25)
1	लातूर	67	10186	1965	35422	38,878
2	रेणापूर	34	5738	786	17586	19,454
3	अहमदपूर	316	15293	5000	38150	39,515
4	जळकोट	29	5493	961	13027	13,307
5	चाकूर	25	9194	3169	25769	29,100
6	शि.अनंतपाळ	36	3975	699	12197	12,755
7	औसा	200	19263	3288	53549	56,771
8	निलंगा	232	15070	2675	44868	48,718
9	देवणी	122	5168	1062	14575	15,730
10	उदगीर	21	14010	2164	31408	33,196
जिल्हा एकूण		1082	103390	21769	286551	307424

अ. क्र.	तालुका	म्हशी व रेडे						
		तीन वर्षावरील रेडे					तीन वर्षावरील म्हशी	
		केवळ पैदाशी साठी ठेवलेले	पैदाशीसाठी व कामासाठी ठेवलेले	फक्त कामा साठी ठेवलेले	इतर	एकूण	दुभत्या	आटलेल्या व एकदाही न व्यायलेल्या
(1)	(2)	(26)	(27)	(28)	(29)	(30)	(31)	(32)
1	लातूर	153	35	36	45	269	13721	6812
2	रेणापूर	46	27	2	12	87	5232	3243
3	अहमदपूर	153	70	244	116	583	8029	6546
4	जळकोट	26	3	3	0	32	3821	1804
5	चाकूर	171	12	42	53	278	8241	4584
6	शि.अनंतपाळ	38	2	0	2	42	4566	2147
7	औसा	163	161	221	27	572	12777	7327
8	निलंगा	97	6	12	11	126	12711	6858
9	देवणी	18	0	1	1	20	5146	3226
10	उदगीर	59	3	7	0	69	10018	7223
जिल्हा एकूण		924	319	568	267	2078	84262	49770

अ. क्र.	तालुका	म्हशी व रेडे				एकूण गोजातीय	मेंढया
		तीन वर्षावरील म्हशी		रेडके तीन वर्षे व त्या खालील	एकूण म्हशी व रेडे (30+34+35)		
		इतर	एकूण				
(1)	(2)	(33)	(34)	(35)	(36)	(37)	(38)
1	लातूर	130	20663	3079	24011	62,889	4103
2	रेणापूर	12	8487	1098	9672	29,126	1131
3	अहमदपूर	364	14939	2968	18490	58,005	1233
4	जळकोट	6	5631	772	6435	19,742	5638
5	चाकूर	110	12935	3456	16669	45,769	5265
6	शि.अनंतपाळ	30	6743	1019	7804	20,559	2515
7	औसा	160	20264	3347	24183	80,954	6768
8	निलंगा	286	19855	3281	23262	71,980	8377
9	देवणी	118	8490	1572	10082	25,812	5175
10	उदगीर	105	17346	2280	19695	52,891	5757
जिल्हा एकूण		1321	135353	22872	160303	467,727	45962

अ. क्र.	तालुका	बक-या	घोडे व शिंगरे	इतर पशुधन	एकूण पशुधन	एकूण कोंबडया	एकूण कुक्कुट पक्षी
(1)	(2)	(39)	(40)	(41)	(42)	(43)	(44)
1	लातूर	24491	58	8810	100,351	55199	55354
2	रेणापूर	12932	9	4192	47,390	110693	110693
3	अहमदपूर	20541	33	3961	83,773	77055	77055
4	जळकोट	9057	22	3086	37,545	68571	68571
5	चाकूर	19392	15	6658	77,099	27138	27138
6	शि.अनंतपाळ	6957	14	3141	33,186	21067	21067
7	औसा	28518	77	8669	124,986	18579	18579
8	निलंगा	25287	21	12023	117,688	27848	27848
9	देवणी	8537	8	1752	41,284	13684	13684
10	उदगीर	21274	18	8083	88,023	16012	16015
जिल्हा एकूण		176986	275	60375	751,325	435846	436004

आधार - पशुगणना -2003

अ. क्र.	तालुका	पशुवैद्यकीय सर्व चिकित्सालय	पशुवैद्यकीय दवाखाने (राज्य तथा स्थानिक स्तर)	पशुवैद्यकीय प्रथमोपचार केंद्र	पशुरोग अन्वेषण प्रयोगशाळा (राज्य तथा स्थानिक स्तर)	फिरती पशुरोग नियंत्रण पथके	फिरते पशु वैद्यकीय दवाखाने
(1)	(2)	(3)	(4)	(5)	(6)	(7)	(8)
1	लातूर	2	3	13	0	0	0
2	रेणापूर	1	2	6	0	0	0
3	अहमदपूर	1	4	7	0	0	0
4	जळकोट	0	1	4	0	0	0
5	चाकूर	0	3	11	0	0	1
6	शि.अनंतपाळ	0	1	5	0	0	0
7	औसा	1	5	10	0	0	0
8	निलंगा	1	5	11	0	0	0
9	देवणी	0	2	4	0	0	0
10	उदगीर	1	4	21	0	0	0
जिल्हा एकूण		7	30	92	0	0	1

जिल्हा - लातूर

संदर्भ वर्ष-2007-08

अ. क्र.	तालुका	दक्षता पथके / तपासणी नाका	कृत्रिम रेतन केंद्रे		पशु पैदास क्षेत्र	सघन कुक्कुट घरटे	मेष पैदास क्षेत्र	शेळी पैदास क्षेत्र
			कृत्रिम रेतन केंद्रे	कृत्रिम रेतन उपकेंद्रे				
(1)	(2)	(9)	(10)	(11)	(12)	(13)	(14)	(15)
1	लातूर	0	5	13	0	1	0	0
2	रेणापूर	0	3	6	0	0	0	0
3	अहमदपूर	0	5	7	0	0	0	0
4	जळकोट	0	1	4	0	0	0	0
5	चाकूर	0	4	11	0	0	0	0
6	शि. अनंतपाळ	0	1	5	0	0	0	0
7	औसा	0	6	10	0	0	0	0
8	निलंगा	1	6	11	0	0	0	0
9	देवणी	0	2	4	0	0	0	0
10	उदगीर	0	5	21	0	0	0	0
जिल्हा एकूण		1	38	92	0	1	0	0

आधार -जिल्हा उपसंचालक पशुसंवर्धन, लातूर.

तक्ता क्रमांक - 6.15

मान्यताप्राप्त पशुवध गृहे आणि त्यात कत्तल केलेल्या पशूंची संख्या

जिल्हा - लातूर

संदर्भ वर्ष 2007-08

अ. क्र.	तालुका	पशुवध गृहांची संख्या	कत्तल केलेले पशू (संख्या)						
			बैल	महिष वर्गीय	मेंढया/ मेंढे	शेळया / बोकड	डुकरे	इतर	एकूण
*	(2)	(3)	(4)	(5)	(6)	(7)	(8)	(9)	(10)
1	लातूर	0	0	0	0	0	0	0	0
2	अहमदपूर	0	10	0	0	0	0	0	10
3	औसा	2	450	350	100	450	0	0	1350
4	निलंगा	4	1332	261	231	1970	0	0	3794
5	उदगीर	2	4780	1590	2400	10250	0	0	19020
जिल्हा एकूण		8	6572	2201	2731	12670	0	0	24174

आधार : नगरपालिका(सर्व जिल्हा) लातूर.

अ.क्र.	विभाग	राखीव	संरक्षित	अवर्गीकृत	एकूण
(1)	(2)	(3)	(4)	(5)	(6)
1	महसूल विभाग	0	0	0	0
2	वन विभाग	3	0	37	40
जिल्हा एकूण		3	0	37	40

आधार :- मुख्य वन संरक्षक, महाराष्ट्र राज्य , नागपूर

तक्ता क्रमांक - 6.17

मुख्य व गौण वन उत्पादने

जिल्हा - लातूर

संदर्भ वर्ष - 2007-08

अ. क्र.	वन उत्पादने	एकूण उत्पादन	विक्री केलेले एकूण उत्पादन	एकूण विक्रीचे मूल्य (मागील शिलकी उत्पादन धरून) (हजार रुपयांत)
(1)	(2)	(3)	(4)	(5)
1	इमारती लाकूड (हजार घमी)	0	0	0
2	जळाऊ लाकूड (हजार घमी)	0	0	0
3	चंदन लाकूड (हजार घमी)	0	0	0
4	गौण वन उत्पादने			
	अ) बांबू (संख्या)	0	0	0
	ब) गवत इत्यादी (किंवटल)	0	0	0
	क) विडी पाने (स्टॅ.बॅग)	1000.100	1000.100	0.68
	ड) डिक (किंवटल)	0	0	0
5	इतर			
	1) आपटा पाने	0	0	0
	2) मोहाची फुले (किंवटल)	0	0	0
	3) काजू / फळे	0	0	0
	4) हिरडा /बेहडा (किंवटल)	0	0	0
	5) खाणी व खनिजे	0	0	0
	6) कारवी	0	0	0
	7) लाख (किंवटल)	0	0	0
	8) इतर (परमिट फी, महसूल, पास फी, इतर जमा, सायवानी, बेलपाने, कडीपत्ता, जायफळ, घायपात ,काटे, गुलतुरा व इतर)	0	0	4.00
6	एकूण गौण उत्पादने (4+5)	1000.100	1000.100	4.68
जिल्हा एकूण (1+2+3+6)		1000.100	1000.100	4.68

आधार - उपविभागीय वन अधिकारी , उस्मानाबाद.

तक्ता क्रमांक - 6.18

भूजल मत्स्यव्यवसाय

जिल्हा - लातूर

संदर्भ वर्ष - 2007-08

अ. क्र.	तालुका	नदीची लांबी (किमी)	मत्स्य		मत्स्य व्यवसाया-खाली आणलेले एकूण	भूजल मत्स्य उत्पादन (मे.टन.)	पकडलेल्या माशांची उत्पादकास मिळालेली किंमत (लाख)	मत्स्य व्यवसाय क्षेत्रासाठी वापरलेले मत्स्यबीज	मत्स्य व्यवसाय	
			संख्या	एकूण क्षेत्र (हेक्टर)					संख्या	सभासदांची संख्या
(1)	(2)	(3)	(4)	(5)	(6)	(7)	(8)	(9)	(10)	(11)
1	लातूर	123	6	1882	1511	310	62.00	13.41	10	249
2	रेणापूर	42	8	996	747	290	58.00	8.98	3	89
3	अहमदपूर	75	17	2723	2550	723	144.60	18.61	10	450
4	जळकोट	35	9	736	662	191	38.20	6.68	7	297
5	चाकूर	34	15	566	477	179	35.80	5.83	13	411
6	शि.अनंतपाळ	66	3	645	580	297	59.40	5.23	2	56
7	औसा	42	14	2965	2876	479	95.80	18.38	9	154
8	निलंगा	81	8	862	833	313	62.80	8.31	6	106
9	देवणी	53	10	503	436	260	52.00	5.52	4	108
10	उदगीर	40	13	1633	1569	498	99.60	8.85	8	257
जिल्हा एकूण		591	103	13511	12241	3540	708.20	99.80	72	2177

आधार :- जिल्हा मत्स्यव्यवसाय विकास अधिकारी, लातूर.

तक्ता क्रमांक - 6.19

दुग्ध विकास सहकारी संस्था

जिल्हा - लातूर

संदर्भ वर्ष -2007-08

अ. क्र.	तालुका	दुग्ध विकास सहकारी संस्थांची संख्या	त्यांची एकूण सभासद संख्या	वर्षभरात संकलित केलेले दूध		शीत गृहांची संख्या	शीत गृहांची क्षमता (000 लिटर)
				एकूण (000 लिटर)	प्रतिदिन (सरासरी 000लिटर)		
(1)	(2)	(3)	(4)	(5)	(6)	(7)	(8)
1	लातूर	64	3264	2232.00	6.115	1	50
2	रेणापूर	30	1530	289.50	0.793	-	-
3	अहमदपूर	34	1734	187.90	0.512	2	4
4	जळकोट	5	255	8.00	0.022	-	-
5	चाकूर	21	1071	111.70	0.306	-	-
6	शि.अनंतपाळ	23	1173	95.30	0.261	-	-
7	औसा	96	4896	479.20	1.313	1	2
8	निलंगा	132	6732	2147.60	5.884	1	10
9	देवणी	46	2346	461.40	1.264	-	-
10	उदगीर	50	2550	428.90	1.175	2	150
जिल्हा एकूण		501	25551	6441.50	17.645	7.00	216.00

आधार -- जिल्हा दुग्धशाळा विकास अधिकारी, लातूर.

तक्ता क्रमांक - 7.1
विविध प्रकारच्या सहकारी संस्था

जिल्हा - लातूर

संदर्भ : 31 मार्च 2006

अ.क्र.	सहकारी संस्थेचा प्रकार	संस्था
1	कृषि पतसंस्था (एकूण)	588
	1.1 जिल्हा मध्यवर्ती सहकारी बँका	1
	1.2 प्राथमिक कृषी सहकारी संस्था	586
	1.3 शेतकरी सेवा संस्था	-
	1.4 लॅम्प्स सहकारी संस्था (आदिवासी सहकारी संस्था)	-
	1.5 धान्य बँका	-
	1.6 इतर भु-विकास बँक	1
2	बिगर - कृषी पतसंस्था (एकूण)	412
	2.1 नागरी बँका	18
	2.2 नागरी पतसंस्था	78
	2.3 कर्मचारी पतसंस्था	250
	2.4 इतर बिगर-कृषी पतसंस्था	66
3	पणन संस्था (एकूण)	12
	3.1 जिल्हा पणन संस्था	
	3.11 सर्वसाधारण उद्देशीय	-
	3.12 विशेष उद्देशीय	-
	3.2 प्राथमिक पणन संस्था	
	3.21 सर्वसामान्य तालुका खरेदी विक्री संघ	10
	3.22 विशेष पणन संस्था	2
	3.3 इतर पणन संस्था	-
4	एकूण उत्पादक सहकारी संस्था	1342
	4.1 साखर कारखाने	9
	4.2 इतर शेती प्रक्रिया संस्था	12
	4.3 विणकर संस्था	1
	4.4 विणकर संस्था (हातमाग)	1
	4.5 औद्योगिक वसाहती (संस्था)	6
	4.6 इतर औद्योगिक संस्था	213
	4.7 दुग्ध व्यवसाय संस्था	503
	4.8 मत्स्यव्यवसाय संस्था	87
	4.9 सहकारी सूत गिरण्या	3
	4.10 उपसा जलसिंचन संस्था	172
	4.11 इतर उत्पादक संस्था	335
5	सामाजिक सेवा सहकारी संस्था	1195
	5.1 ग्राहक भांडारे	44
	5.2 गृहनिर्माण संस्था	434
	5.3 कामगार कंत्राटदार संस्था	484
	5.4 इतर सहकारी संस्था	233
	एकूण संस्था (1 ते 5)	3549

तक्ता क्रमांक - 7.2
सहकारी संस्थांची वित्तीय स्थिती

जिल्हा - लातूर

संदर्भ : 31 मार्च 2008

अ. क्र.	बाब	परिमाण	संख्या
(1)	(2)	(3)	(4)
1	सहकारी संस्थांची संख्या	संख्या	3549
2	एकूण सभासद संख्या	हजार	2337
3	भरणा झालेले भागभांडवल		
	3.1 शासकीय भाग भांडवल	रुपये	100163
	3.2 स्वनिधी	रुपये	477733
	3.3 एकूण	रुपये	577896
4	ठेवी	रुपये	154569
5	खेळते भांडवल	रुपये	1551733
6	31 मार्च रोजी येणे कर्ज	रुपये	1335975
7	वर्षभरात केलेले कर्जवाटप	रुपये	1406080
8	खरेदीची किंमत	रुपये	416143
9	विक्रीची किंमत	रुपये	327123
10	नफा /तोटा		
	10.1 नफ्यातील संस्था	संख्या	926
	10.2 नफ्याची रक्कम	रुपये	113378
	10.3 तोट्यातील संस्था	संख्या	1813
	10.4 तोट्याची रक्कम	रुपये	208137
	10.5 ना-नफा, ना-तोटा झालेल्या संस्था	संख्या	810
11	तोट्यातील		
	अ) संस्था	संख्या	
	ब) रक्कम	रुपये	
12	नफा किंवा तोटा नसलेल्या संस्था	संख्या	2623

आधार :- जिल्हा उपनिबंधक, सहकारी संस्था, लातूर.

तक्ता क्रमांक - 7.3

सहकारी संस्थांची लेखापरीक्षण वर्गाप्रमाणे संख्या

जिल्हा - लातूर

संदर्भ : 31 मार्च 2006

अ. क्र.	तालुका	लेखापरीक्षण वर्गाप्रमाणे सहकारी संस्था				वर्गीकरण न केलेल्या	लेखापरीक्षण न झालेल्या	एकूण सहकारी संस्था
		अ	ब	क	ड			
(1)	(2)	(3)	(4)	(5)	(6)	(7)	(8)	(9)
1	लातूर	82	102	86	12	82	1275	1639
2	रेणापूर	-	-	-	-	-	-	-
3	अहमदपूर	21	15	80	7	10	418	551
4	चाकूर	-	-	-	-	-	-	-
5	जळकोट	-	-	-	-	-	-	-
6	शि.अनंतपाळ	-	-	-	-	-	-	-
7	औसा	11	47	28	8	19	218	331
8	निलंगा	19	17	40	4	26	383	489
9	देवणी	-	-	-	-	-	-	-
10	उदगीर	18	29	107	4	30	351	539
जिल्हा एकूण		151	210	341	35	167	2645	3549

आधार :- जिल्हा विशेष लेखापरीक्षक, सहकारी संस्था वर्ग-1,लातूर.

तक्ता क्रमांक - 7.4

राज्य/ जिल्हा कार्यक्षेत्र असलेल्या सहकारी बँकाचे कार्य

जिल्हा - लातूर

संदर्भ : 31 मार्च 2006

अ. क्र.	बाब		बँक शाखा			
			महाराष्ट्र राज्य सहकारी बँक, मुंबई	जिल्हा मध्यवर्ती सहकारी बँक लि.	जिल्हा औद्योगिक सहकारी बँक.	राज्य कृषी व ग्रामीण विकास बँक
1	(2)		(3)	(4)	(5)	(6)
1	बँक शाखा (संख्या)		-	106	-	6
			-		-	
2	सभासद	2.1 संस्था सभासद	-	1712	-	127
		2.2 वैयक्तिक सभासद	-	-	-	-
3	भाग भांडवल		-	3685.76	-	153.73
4	राखीव व इतर निधी		-	13386.93	-	1194.78
5	ठेवी		-	50728.38	-	44.34
6	खेळते भांडवल		-	98993.15	-	4131.80
7	अल्प मुदतीची कर्जे वाटप	7.1 रोख पत	-	38862.62	-	-
		7.2 वटविलेली बिले	-	3157.60	-	-
		7.3 एकूण (7.1+7.2)	-	42020.22	-	-
		7.4 पैकी कृषि कर्जे	-	1581100	-	-
8	मध्यम मुदतीची कर्जे वाटप		-	1900.68	-	-
9	दीर्घ मुदतीची कर्जे		-	345.02	-	2578.94
10	येणे कर्जे	10.1 अल्प मुदतीची कर्जे	-	54000.57	-	-
		10.2 मध्यम मुदतीची कर्जे	-	13653.43	-	-
		10.3 दीर्घ मुदतीची कर्जे	-	5475.05	-	2578.94
11	थकलेले कर्जे	11.1 अल्प मुदतीची कर्जे	-	3955.08	-	-
		11.2 मध्यम मुदतीची कर्जे	-	103.54	-	-
		11.3 दीर्घ मुदतीची कर्जे	-	1222.34	-	1025.87

आधार :- जिल्हा उपनिबंधक, सहकारी संस्था, लातूर.

तक्ता क्रमांक - 7.5
सहकारी संस्थांचे कार्य

जिल्हा - लातूर

संदर्भ : 31.3.2008
(रुपये - हजारात)

अ. क्र.	तालुका	संस्थांची संख्या	सभासद संख्या					भाग भांडवल (रुपये)	स्तंभ-9 पैकी शासकीय भागभांडवल (रुपये)	राखीव आणि इतर निधी (रुपये)	संस्थेने घेतलेली एकूण कर्जे (रुपये)
			अत्यल्प खातेदार	अल्प खातेदार	मोठे खातेदार	इतर सभासद	एकूण				
(1)	(2)	(3)	(4)	(5)	(6)	(7)	(8)	(9)	(10)	(11)	(12)
अ. क्र.	तालुका	संस्थांची संख्या	सभासद संख्या					भाग भांडवल (रुपये)	स्तंभ-9 पैकी शासकीय भागभांडवल (रुपये)	राखीव आणि इतर निधी (रुपये)	संस्थेने घेतलेली एकूण कर्जे (रुपये)
(1)	(2)	(3)	अत्यल्प खातेदार	अल्प खातेदार	मोठे खातेदार	इतर सभासद	एकूण	(9)	(10)	(11)	(12)
संस्था प्रकार - प्राथमिक कृषि सहकारी संस्था											
1	लातूर	82	12349	12141	1046	20820	46356	53989	1199	163	285323
2	रेणापूर	56	5989	5644	1281	9193	22107	17445	730	480	114708
3	अहमदपूर	70	10317	8568	2153	14939	35977	17400	443	444	124561
4	चाकूर	43	7060	7411	1791	13577	29839	18799	137	74	130143
5	जळकोट	36	3606	2517	61	4543	10727	2622	19	221	23270
6	शि.अनंतपाळ	27	3662	3726	540	6239	14167	15027	76	110	155472
7	ओसा	76	9927	13936	3204	24925	51992	49097	170	351	351046
8	निलंगा	100	15498	13402	3792	17725	50417	43798	188	82	174532
9	देवणी	35	2432	3690	132	9574	15828	7513	70	110	72674
10	उदगीर	61	10898	9733	1432	13800	35863	17314	211	79	144576
एकूण		586	81738	80768	15432	135335	313273	243004	3243	2114	1576305
संस्था प्रकार - शेतकरी सेवा संस्था											
1											
2							निरंक				
3											
एकूण											
संस्था प्रकार - आदिवासी सहकारी संस्था											
1											
2											
3							निरंक				
4											
5											
6											
एकूण											

तक्ता क्रमांक - 7.5
सहकारी संस्थांचे कार्य

जिल्हा - लातूर

संदर्भ : 31.3.2008
(रुपये - हजारात)

अ. क्र.	तालुका	खेळते भांडवल (रुपये)	एकूण दिलेली कर्जे		येणे कर्जे		एकूण कर्जाची थकबाकी		3 वर्षांपेक्षा कमी वर्षे कर्जाची थकबाकी		3 वर्षांपेक्षा अधिक वर्षे कर्जाची थकबाकी	
			कर्जदार सभासद संख्या	कर्जाची रक्कम (रुपये)	थकबाकी दार संख्या	रक्कम (रुपये)	थकबाकी दार संख्या	रक्कम (रुपये)	थकबाकी दार संख्या	रक्कम (रुपये)	थकबाकी दार संख्या	रक्कम (रुपये)
(1)	(2)	(13)	(14)	(15)	(16)	(17)	(18)	(19)	(20)	(21)	(22)	(23)
अ. क्र.	तालुका	खेळते भांडवल (रुपये)	एकूण दिलेली कर्जे		येणे कर्जे		एकूण कर्जाची थकबाकी		3 वर्षांपेक्षा कमी वर्षे कर्जाची थकबाकी		3 वर्षांपेक्षा अधिक वर्षे कर्जाची थकबाकी	
(1)	(2)	(13)	(14)	(15)	(16)	(17)	(18)	(19)	(20)	(21)	(22)	(23)
संस्था प्रकार - प्राथमिक कृषि सहकारी संस्था												
1	लातूर	340009	24722	285323	24722	442931	2672	22056	1604	11921	1068	10135
2	रेणापूर	132834	11905	114688	11905	133975	1947	14505	1168	10324	779	4181
3	अहमदपूर	158195	22244	140281	22244	181816	7742	39852	4645	13213	3097	26639
4	चाकूर	148689	19772	128789	19772	228240	3366	57572	2020	33940	1346	23632
5	जळकोट	26319	9869	23270	9869	55581	1097	14354	1075	13830	22	524
6	शि.अनंतपाळ	70684	10219	55427	10219	130182	1342	18453	805	12860	537	5593
7	ओसा	364224	35109	319690	35109	592965	4647	61940	2788	43266	1859	18674
8	निलंगा	218695	29829	174532	29829	347708	5278	38940	3166	23947	2112	14993
9	देवणी	80340	8971	72674	8971	138867	3484	55904	2090	20195	1394	35709
10	उदगीर	164031	21518	163835	21518	156238	3308	18873	1984	10038	1324	8835
एकूण		1704020	194158	1478509	194158	2408503	34883	342449	21345	193534	13538	148915
संस्था प्रकार - शेतकरी सेवा संस्था												
1												
2												
3												
एकूण												
संस्था प्रकार - आदिवासी सहकारी संस्था												
1												
2												
3												
4												
5												
6												
एकूण												

आधार :- जिल्हा उपनिबंधक, सहकारी संस्था, लातूर.

तक्ता क्रमांक - 7.6

बिगर-कृषी सहकारी पत संस्थांचे कार्य

जिल्हा - लातूर

संदर्भ : 31.3.2006

(रूपये - हजारात)

अ. क्र.	बाब		संस्था प्रकार				
			प्राथमिक सहकारी बँका		इतर बिगर -कृषी पतसंस्था		
			नागरी बँका	कर्मचारी पतपेढी आणि इतर	नागरी बँका	कर्मचारी पतपेढी	इतर (नागरी पतपेढी)
(1)	(2)	(3)	(4)	(5)	(6)	(7)	
1	संस्था संख्या		18	-	-	250	144
2	सभासद संख्या		67509	-	-	42447	70014
3	भाग भांडवल (रुपये)		873849	-	-	31605	17127
4	राखीव व इतर निधी (रुपये)		338609	-	-	437226	29399
5	ठेवी (रुपये)		2617384	-	-	385601	13577
6	खेळते भांडवल (रुपये)		2209503	-	-	729091	39775
7	कर्जे (रुपये)	7.1 दिलेली कर्जे	1530898	-	-	1507792	132528
		7.2 वसूल कर्जे	524404	-	-	1374954	82482
		7.3 येणे कर्जे	1311097	-	-	492015	55412
		7.4 थकित कर्जे	152257	-	-	51691	10403

आधार :- जिल्हा उपनिबंधक, सहकारी संस्था, लातूर.

तक्ता क मांक-7.7

जिल्हा आणि प्राथमिक पणन संस्थांचे कार्य

जिल्हा-लातूर

संदर्भ:31.3.2008

(रूपये हजारात)

अ.	जिल्हा आणि	संस्था	सभासद	खेळते	खरेदीची	किंमत	(रूपये)	विक्रीची	किंमत	(रूपये)
क्र	प्राथमिक पणन	संख्या	संख्या	भांडवल	कृषी	शेतीच्या	उपभोगा-	मालक	अडत्या	एकूण
-1	-2	-3	-4	(रूपये)	उत्पादन	गरजेच्या	च्या वस्तू	म्हणून	म्हणून	
						वस्तू				
1	लातूर	1	467	667	0	0	0	0	0	0
2	रेणापूर	1	597	396	0	0	0	0	0	0
3	अहमदपूर	1	742	183	0	0	0	0	0	0
4	जळकोट	1	315	65	0	0	0	0	0	0
5	चाकूर	1	319	198	0	0	0	0	0	0
6	शि.अनंतपाळ	0	57	25	0	0	0	0	0	0
7	औसा	1	67	214	0	0	0	0	0	0
8	निलंगा	2	286	558	0	3631	0	3742	0	3742
9	उदगीर	1	374	4219	0	11471	10892	0	0	0
10	देवणी	1	169	46	0	0	0	0	0	0
जिल्हा एकूण		10	3393	6571	0	15102	10892	3742	0	3742

तक्ता क्रमाक 7.7 पूढे चालू....

जिल्हा आणि प्राथमिक पणन संस्थांचे कार्य

जिल्हा:- लातूर

संदर्भ वर्ष :- 31.3.2008

(रूपये हजारात)

अ.	जिल्हा आणि	कृषी	उत्पादनाची	विक्री	(अडते व मालक म्हणून)				
क्र	प्राथमिक पणन संस्था	भात व तांदूळ	गहू	इतर अन्नधान्ये	कापूस	गळिताची धान्ये	डाळी	इतर	एकूण
-1	-2	-12	-13	-14	-15	-16	-17	-18	-19
1	लातूर	0	0	0	0	0	0	0	0
2	रेणापूर	0	0	0	9464	0	0	0	9464
3	अहमदपूर	0	0	0	0	0	0	0	0
4	जळकोट	0	0	0	0	0	0	0	0
5	चाकूर	0	0	0	0	0	0	0	0
6	शि.अनंतपाळ	0	0	0	0	0	0	0	0
7	औसा	0	0	0	0	0	0	0	0
8	निलंगा	0	0	0	0	0	0	0	0
9	उदगीर	0	0	10892	0	0	0	0	10892
10	देवणी	0	0	0	0	0	0	0	0
जिल्हा एकूण		0	0	10892	9464	0	0	0	20356

तक्ता क्रमाक 7.7 पूढे चालू....

जिल्हा आणि प्राथमिक पणन संस्थांचे कार्य

जिल्हा:- लातूर

संदर्भ वर्ष :-31.3.2007

(रूपये हजारात)

अ.	जिल्हा आणि	शेतीला आवश्यक वस्तू ची विक्री (अडते व व मालक म्हणून) (रूपये)					उपभोग्य वस्तूंची
क्र	प्राथमिक पणन संस्था	खते	बियाणे	कृषी औजारे	इतर	एकूण	एकूण विक्री (रूपये)
-1	-2	20	-21	-22	-23	-24	-25
1	लातूर	0	0	0	0	0	0
2	रेणापूर	0	0	0	0	0	0
3	अहमदपूर	0	0	0	0	0	9464
4	जळकोट	0	0	0	0	0	0
5	चाकूर	0	0	0	0	0	0
6	शि.अनंतपाळ	0	0	0	0	0	0
7	औसा	0	0	0	0	0	0
8	निलंगा	0	0	0	0	0	3742
9	उदगीर	9171	3476	0	538	13185	24077
10	देवणी	0	0	0	0	0	0
जिल्हा एकूण		9171	3476	0	538	13185	37283

आधार :- जिल्हा उपनिबंधक, सहकारी संस्था, लातूर.

तक्ता क्रमांक - 7.8

नियंत्रित बाजारपेठातील कृषि मालाची वार्षिक आवक.

जिल्हा:लातूर

संदर्भ: 31/3/2008

(रुपये हजारात)

अ. क्र.	तालुका	कृषी उत्पन्न बाजार समित्यांची संख्या	उपबाजार पेठांची संख्या	भात		तांदूळ		नागली	
				आवक (टन)	मूल्य (रुपये)	आवक (टन)	मूल्य (रुपये)	आवक (टन)	मूल्य (रुपये)
(1)	(2)	(3)	(4)	(5)	(6)	(7)	(8)	(9)	(10)
अ. क्र.	तालुका	कृषी उत्पन्न बाजार समित्यांची संख्या	उपबाजार पेठांची संख्या	भात	तांदूळ	नागली			
				आवक (टन)	मूल्य (रुपये)	आवक (टन)	मूल्य (रुपये)	आवक (टन)	मूल्य (रुपये)
(1)	(2)	(3)	(4)	(5)	(6)	(7)	(8)	(9)	(10)
1	लातूर	1	1	4109	24530	0	0	0	0
2	रेणापूर	1	1	0	0	0	0	0	0
3	अहमदपूर	1	2	0	0	0	0	0	0
4	चाकूर	1	2	0	0	0	0	0	0
5	जळकोट	1	-	0	0	0	0	0	0
6	शि.अनंतपाळ	1	-	0	0	0	0	0	0
7	औसा	1	2	343	1866	0	0	0	0
8	निलंगा	2	1	0	0	0	0	0	0
9	देवणी	-	-	0	0	0	0	0	0
10	उदगीर	1	2	6	34	1202	13970	0	0
जिल्हा एकूण		10	11	4458	26430	1202	13970	0	0

तक्ता क्रमांक 7.8 पूढे चालू....

नियंजित बाजारपेठातील ऋषी मालाची वार्षिक आवाक

जिल्हा:- लातूर

संदर्भ वर्ष :- 31.3.2007

(रूपये हजारात)

अ. क्र.	तालुका	गहू		बाजरी		ज्वारी		तूर	
		आवक (टन)	मूल्य (रुपये)	आवक (टन)	मूल्य (रुपये)	आवक (टन)	मूल्य (रुपये)	आवक (टन)	मूल्य (रुपये)
(1)	(2)	(11)	(12)	(13)	(14)	(15)	(16)	(17)	(18)
1	लातूर	6690	67578	7843	47748	1085	5704	61064	11140
2	रेणापूर	0	0	0	0	0	0	0	0
3	अहमदपूर	1052	10434	0	0	980	6272	810	181
4	चाकूर	182	1636	45	234	423	1942	318	55
5	जळकोट	196	1791	0	0	234	1322	685	143
6	शि.अनंतपाळ	0	0	0	0	0	0	0	0
7	औसा	553	6571	55	303	979	6195	18235	3750
8	निलंगा	235	2351	0	0	350	1650	9648	2146
9	देवणी	0	0	0	0	0	0	0	0
10	उदगीर	199	1814	3	15	936	5288	2737	522
जिल्हा एकूण		9107	92175	7946	48300	4987	28373	93497	17937

तक्ता क्रमांक 7.8 पूढे चालू....

नियंजित बाजारपेठातील कृषी मालाची वार्षिक आवाक

जिल्हा:- लातूर

संदर्भ वर्ष :- 31.3.2008

(रुपये हजारात)

अ. क्र.	तालुका	मूग		कुळीथ		कांदा		उडीद	
		आवक (टन)	मूल्य (रुपये)	आवक (टन)	मूल्य (रुपये)	आवक (टन)	मूल्य (रुपये)	आवक (टन)	मूल्य (रुपये)
(1)	(2)	(19)	(20)	(21)	(22)	(23)	(24)	(25)	(26)
1	लातूर	2167	56453	-	-	1569	6276	999	27657
2	रेणापूर	-	-	-	-	-	-	-	-
3	अहमदपूर	18	396	-	-	-	-	6	96
4	चाकूर	-	-	-	-	-	-	4	72
5	जळकोट	13	335	-	-	-	-	16	516
6	शि.अनंतपाळ	0	0	-	-	-	-	-	-
7	औसा	82	2280	-	-	-	-	283	9282
8	निलंगा	76	2242	-	-	-	-	767	24544
9	देवणी	0	0	-	-	-	-	0	0
10	उदगीर	1327	27540	-	-	-	-	32	1032
जिल्हा एकूण		3683	89246	0	0	1569	6276	2107	63199

आधार - जिल्ह्यातील सर्व कृषी उत्पन्न बाजार समित्या.लातूर.

तक्ता क्रमांक - 7.9

परवानाधारक सावकारांची संख्या आणि त्यांनी दिलेली कर्जे

जिल्हा - लातूर

संदर्भ : 31.3.2006

(रुपये हजारात)

अ. क्र.	तालुका	परवानाधारक सावकारांची संख्या	व्यापा-यांना दिलेली कर्जे (रुपये)	सावकारांनी इतरांना दिलेली कर्जे (रुपये)	एकूण (4+5) (रुपये)
(1)	(2)	(3)	(4)	(5)	
1	लातूर	314	4258	4011	8269
2	रेणापूर	24	232	109	341
3	अहमदपूर	18	-	1837	1837
4	चाकूर	12	0	1224	1224
5	जळकोट	3	20	-	20
6	शि.अनंतपाळ	4	6312	-	6312
7	औसा	10	650	-	650
8	निलंगा	57	93387	-	93387
9	देवणी	17	320	-	320
10	उदगीर	120	1270	-	1270
जिल्हा एकूण		579	106449	7181	113630

आधार :- जिल्हा उपनिबंधक, सहकारी संस्था, लातूर.

तक्ता क्रमांक - 8.1

विद्युतीकरण झालेल्या शहरांची व गावांची संख्या आणि त्यांची लोकसंख्या

जिल्हा - लातूर

संदर्भ : 31 मार्च 2006

अ. क्र.	यंत्रणा	जिल्ह्यातील		विद्युतीकरण झालेली		विद्युतीकरण झालेली शहरे		एकूण विद्युतीकरण	
		गावे	शहरे	संख्या	लोकसंख्या लाखात	संख्या	लोकसंख्या लाखात	संख्या	लोकसंख्या लाखात
(1)	(2)	(3)	(4)	(5)	(6)	(7)	(8)	(9)	(10)
1	महाराष्ट्र राज्य विद्युत मंडळ	922	5	922	1590024	5	490261	927	2080285
2	खाजगी विद्युत कंपन्या	-	-	-	-	-	-	-	-
जिल्हा- एकूण		922	5	922	1590024	5	490261	927	2080285

आधार- अधीक्षक अभियंता, महाराष्ट्र राज्य विद्युत मंडळ, लातूर

तक्ता क्रमांक - 8.2

विजेचा वापर

जिल्हा - लातूर

संदर्भ : 2005- 2006

अ. क्र.	विजेच्या वापराचा प्रकार	वीज निर्मितीच्या प्रकारनिहाय विजेचा वापर (1000)			
		थर्मल	हायड्रो	इतर	एकूण
(1)	(2)	(3)	(4)	(5)	(6)
1	घरगुती	96610	-	-	96610
2	व्यापारी कामासाठी लघुशक्तीसाठी	26840	-	-	26840
3	औद्योगिक	70380	-	-	70380
4	सार्वजनिक दिवाबत्ती	16580	-	-	16580
5	कृषि	544930	-	-	544930
6	इतर	34390	-	-	34390
7	एकूण	789730	0	0	789730
8	कनेक्शन्सची संख्या (लाखात)	2.62			

आधार- अधीक्षक अभियंता, महाराष्ट्र राज्य विद्युत मंडळ, लातूर.

तक्ता क्रमांक - 8.3

प्रकार व पृष्ठभाग यानुसार रस्त्यांची लांबी

जिल्हा:- लातूर

(लांबी :- कि.मी.मध्ये)

संदर्भ - 31 मार्च 2005

अ. क्र.	बाब	रस्त्याचा प्रकार							
		राष्ट्रीय महामार्ग	प्रमुख राज्य महामार्ग	राज्य महामार्ग	प्रमुख जिल्हा रस्ते	इतर जिल्हा रस्ते	ग्रामीण रस्ते	इतर	एकूण रस्त्याची लांबी
(1)	(2)	(3)	(4)	(5)	(6)	(7)	(8)	(9)	(10)
1	सिमेंट कॉक्रीट								
	अ) सा.बां.वि.	0	1	2	0	0	0	0	3
	ब) जिल्हा परिषद	0	0	0	0	0	0	0	0
	क) न.पा./म.न.पा.	0	0	0	0	8	0	248.05	256.05
2	डांबरी								
	अ) सा.बां.वि.	0	132	689	470	0	0	0	1291
	ब) जिल्हा परिषद	0	0	0	988	1046	930	0	2964
	क) न.पा./म.न.पा.	0	0	0	0	11	0	622.96	633.96
3	खडीचे								
	अ) सा.बां.वि.	0	0	0	0	0	0	0	0
	ब) जिल्हा परिषद	0	0	0	62	238	804	0	1104
	क) न.पा./म.न.पा.	0	0	0	0	19	0	741.48	760.48
4	इतर माल वापरून केलेले								
	अ) सा.बां.वि.	0	0	13	0	0	0	0	13
	ब) जिल्हा परिषद	0	0	0	0	17	51	0	68
	क) न.पा./म.न.पा.	0	0	0	0	10	0	149	159
5	एकूण लांबी								
	अ) सा.बां.वि.	0	133	704	470	0	0	0	1307
	ब) जिल्हा परिषद	0	0	0	1050	1301	1785	0	4136
	क) न.पा./म.न.पा.	0	0	0	0	48	0	1761	1809
	जिल्हा एकूण	0	133	704	1520	1349	1785	1761	7252

आधार :- 1) जिल्ह्यातील सर्व नगर पालीका

2) अधीक्षक अभियंता, सार्वजनिक बांधकाम मंडळ, उस्मानाबाद

तक्ता क्रमांक - 8.4

मोटार वाहनांची आणि परवानाधारकांची संख्या

जिल्हा - लातूर

संदर्भ -31 मार्च 2005

अ. क्र.	बाब	एकूण वाहने	इंधनाच्या प्रकारानुसार वाहने		
			डिझेल	पेट्रोल	सी.एन.जी
(1)	(2)	(3)	(4)	(5)	(6)
प्रवासी वाहने					
1	बसेस	490	490	-	-
2	मोटारी आणि स्टेशन वॅगन्स	387	387	-	-
3	जीप	4556	4556	-	-
4	टॅक्सी	7260	3831	3429	-
5	तीन चाकी वाहने (रिक्षा)				
	3-सीटर	4401	998	3403	-
	6-सीटर	1105	1105	-	-
6	दुचाकी वाहने	93677	7	93670	-
7	रुग्णवाहिका	28	28	-	-
8	शाळेच्या बसेस	51	51	-	-
एकूण प्रवासी वाहने		111955	11453	100502	-
माल वाहतूक-वाहने					
1	चार चाकी	8882	8882	-	-
2	तीन चाकी	2601	2601	-	-
3	ट्रॅक्टर्स	10626	10626	-	-
4	जोड वाहने	11024	11024	-	-
5	इतर	5969	5969	-	-
एकूण माल वाहतूक-वाहने		39102	39102	-	-
जिल्ह्यातील एकूण वाहने		151057	50555	100502	-
परवानाधारकांची संख्या					
1	दुचाकी वाहने	90677	X X X		
2	हलकी वाहने	12373			
3	जड वाहने	12234			
4	रिक्षा परवान्यांची संख्या	19104			

आधार - प्रादेशिक परिवहन अधिकारी ,औरंगाबाद.

तक्ता क्रमांक - 8.5

महाराष्ट्र राज्य मार्ग परिवहन महामंडळाची प्रवासी वाहतूक

जिल्हा - लातूर

संदर्भ वर्ष-2005-06

अ.क्र.	बाब	आकडेवारी
(1)	(2)	(3)
1	वर्ष अखेरीस मार्गांची संख्या	333
2	मार्गांची एकूण लांबी (कि.मी.)	33733
3	मार्गांची सरासरी लांबी (कि.मी.)	101.30
4	वर्षातील अस्तित्वात असलेल्या बसगाड्यांची संख्या	388
5	रस्त्यावर धावणा-या बस गाड्यांची दैनिक सरासरी संख्या	372
6	प्रवाशांची दैनिक सरासरी (संख्या हजारात)	167
7	वाहतुकीमुळे वर्षात मिळालेले उत्पन्न (रुपये हजारात)	882920
8	दर प्रवाशामागे मिळालेले सरासरी उत्पन्न (रुपये दर दिवशी)	14.48

आधार - विभागीय नियंत्रक, महाराष्ट्र राज्य मार्ग परिवहन महामंडळ, विभाग लातूर.

तक्ता क्रमांक - 8.6

पोस्ट आणि दूरध्वनी सेवा यांची आकडेवारी

जिल्हा - लातूर

संदर्भ - 31 मार्च 2007

अ. क्र.	तालुका	पोस्टांची	तार-घरांची	पत्र-पेटयांची	पोस्टमनांची संख्या	पोस्टाची सुविधा	वैयक्तिक दूरध्वनी संख्या			सार्वजनिक दूरध्वनी
							ग्रामीण	नागरी	एकूण	
(1)	(2)	(3)	(4)	(5)	(6)	(7)	(8)	(9)	(10)	(11)
1	लातूर	56	1	202	28	48	7418	20704	28122	3198
2	रेणापूर	19	-	64	-	18	3202	482	3684	321
3	अहमदपूर	26	-	95	2	25	4066	2362	6428	480
4	जळकोट	11	-	23	-	10	1002	613	1615	212
5	चाकूर	26	-	81	-	25	4515	1097	5612	312
6	शि.अनंतपाळ	11	-	31	-	10	1879	808	2687	197
7	औसा	32	-	93	2	31	6063	1367	7430	579
8	निलंगा	52	-	137	2	51	6484	2403	8887	652
9	देवणी	17	-	44	-	16	1769	576	2345	179
10	उदगीर	39	-	128	9	37	4982	7653	12635	1328
एकूण जिल्हा		289	1	898	43	271	41380	38065	79445	7458

आधार:- 1) अधीक्षक, डाकघर, उस्मनाबाद

2) मुख्य महाव्यवस्थापक, भारत संचार निगम, लातूर.

अ. क्र.	उद्योग गट	संके- तांक	कारखाने संख्या			स्तंभ 6 मधील कारखान्यातील कामगार संख्या		काम केलेल्या श्रम दिनांची एकूण संख्या (हजारात)	प्रपत्र न पाठविणारे चालू कारखाने	
			नोंदणी झालेले	बंद	प्रपत्र पाठविणारे चालू	एकूण	पैकी स्त्रिया		संख्या	कामगार संख्या
(1)	(2)	(3)	(4)	(5)	(6)	(7)	(8)	(9)	(10)	(11)
1	शेतीसंबंधी सेवा (रोपवाटिका रोपे तयार करणे व फलोत्पादन)	-	0	0	0	0	0	0	0	0
2	गुरे पालन	14	9	8	0	0	0	0	1	40
3	कृषी व पशुसंवर्धन सेवा (पशुवैद्यकीय सोडून)	-	0	0	0	0	0	0	0	0
4	मासे, मटन, फळे व भाजीपाला यांचे उत्पादन व त्यावर प्रक्रिया करणे व साठवण करणे	151	35	11	1	128	0	39	23	398
5	दुधाचे पदार्थ तयार करणे	152	1	0	1	363	13	132	0	0
6	गिरणीद्वारे पीठ, भात, दाळ इ. धान्यावर प्रक्रिया करून उत्पादन	153	31	3	0	0	0	0	28	338
7	पाव, बिस्किटे, केक वगैरे अन्नपदार्थांचे उत्पादन	154	12	4	4	1253	5	275	4	275
8	मादक पेय पदार्थांचे उत्पादन	155	1	1	0	0	0	0	0	0
9	सुती कापडांचे उत्पादन, सूत कातणे, कापड विणणे व त्यावरील प्रक्रिया	171	3	1	0	0	0	0	2	100
10	कापडांची उत्पादने (तयार कपडे धरून)	-	0	0	0	0	0	0	0	0
11	विणकाम इत्यादीचे उत्पादन	173	1	0	0	0	0	0	1	20
12	तयार रेडिमेड कापडांचे उत्पादन(वुलनचे कपडे सोडून)	-	0	0	0	0	0	0	0	0
13	चामड्याचे उत्पादन व बॅग	-	0	0	0	0	0	0	0	0
14	पादत्राणांचे उत्पादन (दुरुस्ती सोडून)	192	1	0	0	0	0	0	1	2

अ. क्र.	उद्योग गट	संके- तांक	कारखाने संख्या			स्तंभ 6 मधील कारखान्यातील कामगार संख्या		काम केलेल्या श्रम दिनांची एकूण संख्या (हजारात)	प्रपत्र न पाठविणारे चालू कारखाने	
			नोंदणी झालेले	बंद	प्रपत्र पाठविणारे चालू	एकूण	पैकी स्त्रिया		संख्या	कामगार संख्या
(1)	(2)	(3)	(4)	(5)	(6)	(7)	(8)	(9)	(10)	(11)
15	लाकूड कापणे व फळ्या तयार करणे (प्लायवूड सोडून)	201	68	6	1	5	0	1	61	133
16	लाकडाच्या फळ्या, प्लायवूड व त्यापासून वस्तू बनविणे	-	0	0	0	0	0	0	0	0
17	कागद व कागदापासून तयार होणा-या वस्तूंचे उत्पादन	210	3	0	2	34	11	11	1	50
18	वर्तमान पत्रांची छपाई व प्रकाशन	221	1	0	1	8	0	3	0	0
19	छपाई आणि त्या संबंधीचे सेवा	222	1	0	1	4	0	1	0	0
20	दगडी कोळशाचे उत्पादन	-	0	0	0	0	0	0	0	0
21	पेट्रोलियम पदार्थांचे शुद्धीकरण, एल. पी. जी. गॅस, मेणबत्त्या तयार करणे इत्यादी	-	0	0	0	0	0	0	0	0
23	रासायनिक वस्तूंचे उत्पादन उदा. फिनाइल, टरपेंटाइन, इत्यादी (रासायनिक खते सोडून)	241	2	0	1	26	0	4	1	20
24	इतर रासायनिक वस्तूंचे उत्पादन.	242	4	1	0	0	0	0	3	43
25	मनुष्य निर्मित तंतूंचे उत्पादन	-	0	0	0	0	0	0	0	0
26	रबर उत्पादन (टायर, ट्यूब उत्पादने)	251	1	0	0	0	0	0	1	10
27	प्लॅस्टिक उत्पादने (पाईप, सूटकेस इत्यादी)	-	0	0	0	0	0	0	0	0
28	काच आणि काचेच्या वस्तूंचे उत्पादन	-	0	0	0	0	0	0	0	0
29	अधातू खनिज पदार्थांचे उत्पादन	269	6	3	2	28	7	6	1	10

अ. क्र.	उद्योग गट	संके- तांक	कारखाने संख्या			स्तंभ 6 मधील कारखान्यातील कामगार संख्या		काम केलेल्या श्रम दिनांची एकूण संख्या (हजारात)	प्रपत्र न पाठविणारे चालू कारखाने	
			नोंदणी झालेले	बंद	प्रपत्र पाठविणारे चालू	एकूण	पैकी स्त्रिया		संख्या	कामगार संख्या
(1)	(2)	(3)	(4)	(5)	(6)	(7)	(8)	(9)	(10)	(11)
30	प्राथमिक स्वरूपाचे लोखंड तयार करणे	271	3	1	2	21	0	5	0	0
31	धातूचे ओतकाम (सोने चांदी इतर धातू पासून दागिने बनविणे)	-	0	0	0	0	0	0	0	0
32	नॉनफेरस धातूचे ओतकाम	273	1	0	0	0	0	0	1	40
33	फॅब्रिकेटेड स्ट्रक्चरल धातू उत्पादन (रोलिंग शटर, दरवाजा, खिडक्या, तित्जो-या, इत्यादी)	-	0	0	0	0	0	0	0	0
34	इतर फॅब्रिकेटेड धातूचे उत्पादन (शेतीची अवजारे, नट-बोल्ड, कुलुपे, इत्यादी)	289	2	0	0	0	0	0	2	80
35	सामान्य उपयोगासाठी यंत्र व यांत्रिक सामग्रीचे उत्पादन (वाहतूक मशिनरी वगळून)	-	0	0	0	0	0	0	0	0
36	विशेष उपयोगासाठी यंत्र व यंत्र सामग्रीचे उत्पादन (शेतीच्या उपयोगासाठी)	292	1	1	0	0	0	0	0	0
37	घरगुती उपयोगासाठी लागणा-या वस्तूंचे उत्पादन	-	0	0	0	0	0	0	0	0
38	कार्यालयीन उपयोगी वस्तूंचे उत्पादन, जसे टंकलेखन यंत्र, गणकयंत्र, इत्यादी	-	0	0	0	0	0	0	0	0
39	इलेक्ट्रिक मोटार, जनरेटर, ट्रान्स्फॉर्मर इत्यादी वस्तूंचे उत्पादन	-	0	0	0	0	0	0	0	0

अ. क्र.	उद्योग गट	संके- तांक	कारखाने संख्या			स्तंभ 6 मधील कारखान्यातील कामगार संख्या		काम केलेल्या श्रम दिनांची एकूण संख्या (हजारात)	प्रपत्र न पाठविणारे चालू कारखाने	
			नोंदणी झालेले	बंद	प्रपत्र पाठविणारे चालू	एकूण	पैकी स्त्रिया		संख्या	कामगार संख्या
(1)	(2)	(3)	(4)	(5)	(6)	(7)	(8)	(9)	(10)	(11)
40	विद्युत यंत्र सामग्री व त्याचे सुटे भागांचे उत्पादन	-	0	0	0	0	0	0	0	0
41	वायरचे उत्पादन	-	0	0	0	0	0	0	0	0
42	विद्युत दिव्यांचे उत्पादन	-	0	0	0	0	0	0	0	0
43	इतर विद्युत उपकरणांचे उत्पादन	-	0	0	0	0	0	0	0	0
44	इलेक्ट्रॉनिक वस्तूचे उत्पादन जसे वॉल्व, टुब व इतर इलेक्ट्रॉनिक सुटेभाग	-	0	0	0	0	0	0	0	0
45	इलेक्ट्रॉनिक वस्तूचे उत्पादन जसे, दूरचित्रवाणी संच, रेडिओ इत्यादी	-	0	0	0	0	0	0	0	0
46	दूरचित्रवाणी, रेडिओ यांचे रिसिद्धर, रेकॉर्डिंग करिता आवश्यक वस्तूचे उत्पादन	-	0	0	0	0	0	0	0	0
47	वैद्यकीय उपकरणांचे उत्पादन	-	0	0	0	0	0	0	0	0
48	फोटोग्राफी व चष्मा उद्योगाच्या वस्तू व साहित्याचे उत्पादन	-	0	0	0	0	0	0	0	0
49	मोटार वाहान उत्पादने	-	0	0	0	0	0	0	0	0
50	मोटार वाहनाच्या बाहेरील भागांचे उत्पादन	-	0	0	0	0	0	0	0	0
51	वाहतुकीच्या साधनांच्या सुट्या भागांचे उत्पादन	-	0	0	0	0	0	0	0	0
52	जहाजांची निर्मिती व दुरुस्ती	-	0	0	0	0	0	0	0	0
53	विमान व विमानाचे सुटे भाग बनविणे व जुळविणे	-	0	0	0	0	0	0	0	0

अ. क्र.	उद्योग गट	संके- तांक	कारखाने संख्या			स्तंभ 6 मधील कारखान्यातील कामगार संख्या		काम केलेल्या श्रम दिनांची एकूण संख्या (हजारात)	प्रपत्र न पाठविणारे चालू कारखाने	
			नोंदणी झालेले	बंद	प्रपत्र पाठविणारे चालू	एकूण	पैकी स्त्रिया		संख्या	कामगार संख्या
(1)	(2)	(3)	(4)	(5)	(6)	(7)	(8)	(9)	(10)	(11)
54	इतर वर्गीकृत न केलेल्या वाहतुकीच्या साधनांची निर्मिती	-	0	0	0	0	0	0	0	0
55	फर्निचर तयार करणे	-	0	0	0	0	0	0	0	0
56	इतर उत्पादन उद्योग (दागदागिने तयार करणे, ज्वेलरी, सोन्या चांदीचे दागिने तयार करणे)	-	0	0	0	0	0	0	0	0
57	विद्युत शक्तीचे उत्पादन	401	1	0	0	0	0	0	1	15
58	गॅसचे उत्पादन व वाटप	-	0	0	0	0	0	0	0	0
59	पाण्याची साठवणूक, शुद्धीकरण व पुरवठा	-	0	0	0	0	0	0	0	0
60	मोटार वाहने दुरुस्ती व देखभाल	502	8	1	3	102	3	36	4	92
61	पेट्रोलियम पदार्थांची किरकोळ	-	0	0	0	0	0	0	0	0
62	वाया गेलेले व भंगारापासून पुन्हा धातूची निर्मिती	-	0	0	0	0	0	0	0	0
63	वैयक्तिक व घरगुती वस्तूंची	-	0	0	0	0	0	0	0	0
64	वाहतूक व वाहतुकीला सहायक सुविधा (ट्रॅव्हल एजन्सीज इत्यादि)	-	0	0	0	0	0	0	0	0
65	आर्किटेक्चरल, अभियांत्रिकी व तांत्रिक कार्य	-	0	0	0	0	0	0	0	0
66	मलनिःसारण, ड्रेनेज व इतर साफसफाई विषयक सेवा	-	0	0	0	0	0	0	0	0
जिल्हा एकूण			196	41	19	1972	39	513	136	1666

आधार - औद्योगिक सुरक्षा व आरोग्य संचालनालय, मुंबई

तक्ता क्रमांक - 9.2

रोजगार व स्वयंरोजगार मार्गदर्शन केंद्रांतील आकडेवारी

जिल्हा लातूर

संदर्भ वर्ष : 2008

अ. क्र.	बाब	संख्या
(1)	(2)	(3)
(1)	(2)	(3)
1	जाहीर केलेल्या रिकाम्या जागांची संख्या	752
2	रोजगार स्वरोजगार मार्गदर्शक केंद्राचा उपयोग करणारे मालक	74
3	मागील वर्ष अखेरीस पटावरील उमेदवार	81315
4	चालू वर्षात नवीन नोंदणी केलेले उमेदवार	13692
5	नोकरी मिळालेले उमेदवार	130
6	वर्ष अखेरीस पटावरील उमेदवार	94877
7	नोकरी मिळालेले उमेदवार	
	अ) खाजगी क्षेत्र	5
	ब) सार्वजनिक क्षेत्र	125
	क) एकूण	130
8	नोकरी मिळालेले उमेदवार	
	अ) अनुसूचित जाती/ अनुसूचित जमाती	17
	ब) इतर	113
	क) एकूण	130
9	रोजगार स्वयंरोजगार योजनेअंतर्गत लाभ प्राप्त झालेले उमेदवार	
	अ) रोजगार	130
	ब) स्वयंरोजगार	2294
10	रोजगार स्वरोजगार मार्गदर्शक केंद्रातील व्यवसाय मार्गदर्शन केंद्र	
	1) वैयक्तिक मार्गदर्शन/ व्यक्तिशः अगर गटामध्ये सल्ला दिलेले	1704
	2) रोजगार स्वरोजगार मार्गदर्शक केंद्रामध्ये घेण्यात आलेल्या गटांची चर्चा	131
	3) मार्गदर्शन केलेल्या अर्जदारांना नोकरी विषयी/ प्रशिक्षणासाठी/ उमेदवारासाठी दिलेल्यांची संख्या	1677

आधार - जिल्हा रोजगार व स्वयंरोजगार मार्गदर्शन अधिकारी, लातूर.

तक्ता क्रमांक - 9.3

शासकीय व स्थानिक स्वराज्य संस्थांतील कर्मचा-यांची संख्या

जिल्हा - लातूर

संदर्भ वर्ष : 2006

अ. क्र.	बाब	पदांचा तपशील	शासकीय	जिल्हा परिषद	नगर परिषद
(1)	(2)	(3)	(4)	(5)	(6)
1	वर्ग - अ	एकूण मंजूर पदे	654	109	7
		भरलेली पदे	538	103	4
		पैकी स्त्रिया	46	3	1
2	वर्ग - ब	एकूण मंजूर पदे	1280	1603	37
		भरलेली पदे	1058	1329	34
		पैकी स्त्रिया	118	160	8
3	वर्ग - क	एकूण मंजूर पदे	5731	7291	480
		भरलेली पदे	4919	6859	379
		पैकी स्त्रिया	337	1818	63
4	वर्ग - ड	एकूण मंजूर पदे	2058	1196	1380
		भरलेली पदे	1863	1045	1297
		पैकी स्त्रिया	189	203	308
5	एकूण	मंजूर पदे	9723	10199	1904
		भरलेली पदे	8378	9336	1714
		पैकी स्त्रिया	690	2184	380
6	*इतर वर्ग-इ कर्मचारी	एकूण मंजूर पदे	1663	3652	48
		भरलेली पदे	1372	3585	57
		पैकी स्त्रिया	262	3116	10
7	एकूण	मंजूर पदे (5+6)	11386	13851	1952
		भरलेली पदे	9750	12921	1771
		पैकी स्त्रिया	952	5300	390

टीप (*)- 'इतर' यामध्ये कार्यव्ययी आस्थापनेवरील, आकस्मिक खर्चातील रोजगार दिले जाणारे, रोजंदारीवरील, अंशकालीन, मानसेवी आणि वरील वर्गात समाविष्ट न झालेले कर्मचारी यांचा समावेश आहे.

टीप - म.न.पा कडील वर्गवारीची माहिती उपलब्ध नाही.

आधार - अर्थ व सांख्यिकी संचालनालय, मुंबई

अ. क्र.	उद्योग गट	राष्ट्रीय उद्योग संकेतांक	एकूण आस्थापनांची संख्या	माहिती देणा-या आस्थापनांची संख्या	कर्मचारी संख्या			
					शासकीय	निम-शासकीय	खाजगी	एकूण
(1)	(2)	(3)	(4)	(5)	(6)	(7)	(8)	(9)
1	कृषी	0	8	7	163	258	-	421
2	खाणकाम	10	12	6	380	-	2683	3063
3	वस्तुनिर्माण	20 ते 39	12	1	12	-	157	169
4	वीज निर्मिती, गॅस, पाणी व सांडपाणी सेवा	40 ते 49	23	14	2161	2443	17	4621
5	बांधकाम	50	18	7	22	142	184	348
6	घाऊक व किरकोळ व्यापार व हॉटेल व्यवसाय	60 ते 69	72	45	64	4120	1019	5203
7	परिवहन,गोदामे आणि दळणवळण	70 ते 75	92	77	4239	2891	36	7166
8	वित्त पुरवठा, विमा स्थावर मालमत्ता आणि व्यापार विषयक सेवा	80 ते 83	533	435	1840	8419	12170	22429
9	सामूहिक,सामाजिक व व्यक्तिगत सेवा	90 ते 99	11	4	11	-	85	96
जिल्हा एकूण								

आधार - जिल्हा रोजगार व स्वयंरोजगार मार्गदर्शन अधिकारी, लातूर

तक्ता क्रमांक - 9.5
कृषी व बिगर-कृषी उद्योग

जिल्हा - लातूर

संदर्भ वर्ष : 1998

अ. क्र.	बाब	* कृषी उद्योग			बिगर-कृषी			कृषी व बिगर-कृषी एकूण		
		ग्रामीण	नागरी	एकूण	ग्रामीण	नागरी	एकूण	ग्रामीण	नागरी	एकूण
(1)	(2)	(3)	(4)	(5)	(6)	(7)	(8)	(9)	(10)	(11)
1	उद्योगांची संख्या									
	1.1 स्वकार्यरत उद्योग**	511	59	570	19399	9558	28957	19910	9617	29527
	1.2 आस्थापना***	57	8	65	6562	7158	13720	6619	7166	13785
	1.3 एकूण	568	67	635	25961	16716	42677	26529	16783	43312
2	मालकीच्या प्रकारानुसार उद्योग									
	2.1 सहकारी	3	0	3	414	113	527	417	113	530
	2.2 सार्वजनिक	1	0	1	2334	700	3034	2335	700	3035
	2.3 खाजगी	564	67	631	23213	15903	39116	23777	15970	39747
3	मालकाचा विशेष सामाजिक गट (एकूण संस्थांची टक्केवारी)									
	3.1 अनुसूचित जाती	7.04	5.97	13.01	7.23	4.88	12.11	14.27	10.85	25.12
	3.2 अनुसूचित जमाती	3.17	2.98	6.15	2.69	1.14	3.83	5.86	4.12	9.98
4	जागेविरहित कार्यान्वित असलेल्या उद्योगांची एकूणशी टक्केवारी	33.27	35.82	69.09	7.18	4.40	11.58	40.45	40.22	80.67
5	शक्तीवर चालणा-या उद्योगांची एकूण उद्योगांशी टक्केवारी	21.47	1.49	22.96	15.98	16.48	32.46	37.45	17.97	55.42
6	सर्वसाधारणपणे काम करणा-या कामगारांची संख्या									
	6.1 एकूण कामगार	739	119	858	49149	64363	113512	177875	291387	469262
	6.2 वेतनावर काम करणारे कामगार	107	37	144	21393	44128	65521	109649	175170	284819
	6.3 वेतनावरील कामगारांची एकूण कामगारांशी टक्केवारी	14.48	31	45.57	16.78	44.64	61.42	106.06	167.48	273.54
	6.4 कामगारांची प्रति उद्योग सरासरी संख्या	1.3	1.78	3.08	1.89	3.85	5.74	9.59	15.33	24.92

टीप :- *कृषी उत्पादन व मळे वगळून कृषी संबंधित उद्योग, ** पगारावर एकही कर्मचारी नसलेले उद्योग

***ज्या उद्योगात कमीतकमी एकतरी व्यक्ती पगारावर काम करते असे उद्योग

आधार :- अर्थ व सांख्यिकी संचालनालय, महाराष्ट्र शासन, मुंबई (आर्थिक गणना-1998)

तक्ता क्रमांक: 9.6

प्रमुख उद्योग गटानुसार उद्योगांची आणि नियमित काम करणा-या कामगारांची संख्या

जिल्हा - लातूर

संदर्भ वर्ष :1998

अ. क्र.	उद्योग गट	ग्रामीण		नागरी		एकूण	
		उद्योग	कामगार	उद्योग	कामगार	उद्योग	कामगार
(1)	(2)	(3)	(4)	(5)	(6)	(7)	(8)
1	कृषी	568	739	67	119	635	858
2	खनिज उत्पादन व खाणकाम	48	188	8	28	56	216
3	वस्तुनिर्माण	3586	9296	1706	9525	5292	18821
4	बीज, गॅस आणि पाणी पुरवठा	2	3	4	95	6	98
5	बांधकाम	961	1182	150	308	1111	1490
6	घाऊक व्यापार	429	850	1848	11432	2277	12282
7	किरकोळ व्यापार	11257	15367	7334	14104	18591	29471
8	उपाहारगृहे आणि हॉटेल्स	1428	2562	1058	3454	2486	6016
9	वाहतूक	339	674	216	511	555	1185
10	साठवण आणि गोदामविषयक	34	59	21	100	55	159
11	दळणवळण	114	289	202	585	316	874
12	वित्तीय,विमा,स्थावर मालमत्ता आणि व्यावसायिक सेवा	511	1413	734	2639	1245	4052
13	सामूहिक, सामाजिक व व्यक्तिगत सेवा	7242	17237	3368	21209	10610	38446
14	इतर सेवा (इतरत्र वर्गीकरण न केलेल्या)	10	29	67	373	77	402
15	बिगर- कृषी उद्योग गट (एकूण)	26529	16783	177875	291387	204404	308170
सर्व प्रमुख उद्योग गट (एकूण)		53058	66671	194658	355869	247716	422540

आधार :- अर्थ व सांख्यिकी संचालनालय, महाराष्ट्र शासन, मुंबई (आर्थिक गणना -1998)

तक्ता क्रमांक - 9.7

महत्त्वाच्या उद्योग गटानुसार कृषी व बिगर - कृषी आस्थापनांची व त्यातील कामगारांची संख्या

जिल्हा - लातूर

संदर्भ वर्ष :1998

अ. क्र.	उद्योग गट संकेत	उद्योग गट	आस्थापना			आस्थापनेवरील कामगार		
			ग्रामीण	नागरी	एकूण	ग्रामीण	नागरी	एकूण
(1)	(2)	(3)	(4)	(5)	(6)	(7)	(8)	(9)
1	0	कृषी	57	8	65	146	46	192
2	1	खाणकाम व दगडकाम	18	3	21	156	16	172
3	2 व 3	वस्तुनिर्माण	806	711	1517	5694	7897	13591
4	4	वीज, गॅस व पाणी पुरवठा	2	2	4	3	93	96
5	5	बांधकाम	52	42	94	135	162	297
6	6	घाऊक व्यापार	187	1365	1552	546	10774	11320
7	6	किरकोळ व्यापार	1828	2352	4180	4147	7660	11807
8	6	उपाहारगृहे व हॉटेल्स	373	547	920	1098	2624	3722
9	7	वाहतूक	109	60	169	418	296	714
10	7	साठवण व गोदाम विषयक	74	25	99	50	89	139
11	7	दळणवळण	75	104	179	278	430	708
12	8	वित्तीय, विमा, स्थावर मालमत्ता आणि व्यावसायिक सेवा	229	325	554	1070	2044	3114
13	9	सामुहिक, सामाजिक व व्यक्तिगत सेवा	2826	1624	4450	12058	18799	30857
14	10	इतर	3	33	36	22	320	342
एकूण			6639	7201	13840	25821	51250	77071

आधार :- अर्थ व सांख्यिकी संचालनालय, महाराष्ट्र शासन, मुंबई (आर्थिक गणना-1998)

अ. क्र.	तालुका	बाब	प्राथमिक संस्था					माध्यमिक संस्था				
			शासकीय	स्थानिक संस्था	खाजगी		एकूण	शासकीय	स्थानिक संस्था	खाजगी		एकूण
					अनुदानित	विना अनुदानित				अनुदानित	विना अनुदानित	
(1)	(2)	(3)	(4)	(5)	(6)	(7)	(8)	(9)	(10)	(11)	(12)	(13)
1	लातूर	एकूण	6	0	104	21	131	6	n.a.	99	12	117
		पैकी मुलींकरिता	0	0	0	0	0	0	0	0	0	0
2	रेणापूर	एकूण	4		22	2	28	4	n.a.	21	1	26
		पैकी मुलींकरिता	0	0	0	0	0	0	0	0	0	0
3	अहमदपूर	एकूण	7	0	45	8	60	7	n.a.	40	5	52
		पैकी मुलींकरिता	0	0	0	0	0	0	0	0	0	0
4	जळकोट	एकूण	1	0	21	3	25	1	n.a.	19	2	22
		पैकी मुलींकरिता	0	0	0	0	0	0	0	0	0	0
5	चाकूर	एकूण	4	0	44	2	50	4	n.a.	42	2	48
		पैकी मुलींकरिता	0	0	0	0	0	0	0	0	0	0
6	शि.अनंतपाळ	एकूण	2	0	16	2	20	2	n.a.	16	3	21
		पैकी मुलींकरिता	0	0	0	0	0	0	0	0	0	0
7	औसा	एकूण	6	0	47	5	58	6	n.a.	46	2	54
		पैकी मुलींकरिता	0	0	0	0	0	0	0	0	0	0
8	निलंगा	एकूण	8	0	54	4	66	8	n.a.	53	2	63
		पैकी मुलींकरिता	0	0	0	0	0	0	0	0	0	0
9	देवणी	एकूण	3	0	27	1	31	3	n.a.	22	4	29
		पैकी मुलींकरिता	0	0	0	0	0	0	0	0	0	0
10	उदगीर	एकूण	9	0	60	12	81	9	n.a.	57	7	73
		पैकी मुलींकरिता	0	0	0	0	0	0	0	0	0	0
एकूण जिल्हा		एकूण	50	0	440	60	550	50	n.a.	415	40	505
		पैकी मुलींकरिता	0	0	0	0	0	0	0	0	0	0

टिप:-तक्ता क्रमांक १०.१ शैक्षणिक संस्थांची (शाळा / महाविद्यालय इ.) संख्या मध्ये सन २००६-०७ या वर्षाची माध्यमिक संस्थांची

माहिती उपलब्ध न झाल्यामुळे सन २००५-०६ मधील माहिती पुर्नमुद्रीत केली तसेच पैकी मुलींकरिता माहिती उपलब्ध

नसल्यामुळे निरंक दर्शविण्यात आली आहे.

तक्ता क्रमांक - 10.1 (पुढे चालु)

शैक्षणिक संस्थांची (शाळा / महाविद्यालय इ.) संख्या

जिल्हा -लातूर

संदर्भ वर्ष:2006-07

अ. क्र.	तालुका	बाब	उच्च माध्यमिक संस्था					महाविद्यालये (सर्व)					एकूण शैक्षणिक संस्था
			शासकीय	स्थानिक संस्था	खाजगी		एकूण	शासकीय	स्थानिक संस्था	खाजगी		एकूण	
					अनुदानित	विना अनुदानित				अनुदानित	विना अनुदानित		
(1)	(2)	(3)	(14)	(15)	(16)	(17)	(18)	(19)	(20)	(21)	(22)	(23)	(24)
1	लातूर	एकूण	n.a.	n.a.	n.a.	n.a.	n.a.	0	0	11	13	24	155
		पेकी मुलींकरिता	0	0	0	0	0	0	0	0	0	0	0
2	रेणापूर	एकूण	n.a.	n.a.	n.a.	n.a.	n.a.	0	0	1	1	2	30
		पेकी मुलींकरिता	0	0	0	0	0	0	0	0	0	0	0
3	अहमदपूर	एकूण	n.a.	n.a.	n.a.	n.a.	n.a.	0	0	2	7	9	69
		पेकी मुलींकरिता	0	0	0	0	0	0	0	0	0	0	0
4	जळकोट	एकूण	n.a.	n.a.	n.a.	n.a.	n.a.	0	0	1	4	5	30
		पेकी मुलींकरिता	0	0	0	0	0	0	0	0	0	0	0
5	चाकूर	एकूण	n.a.	n.a.	n.a.	n.a.	n.a.	0	0	1	2	3	53
		पेकी मुलींकरिता	0	0	0	0	0	0	0	0	0	0	0
6	शि.अनंतपाळ	एकूण	n.a.	n.a.	n.a.	n.a.	n.a.	0	0	0	2	2	22
		पेकी मुलींकरिता	0	0	0	0	0	0	0	0	0	0	0
7	औसा	एकूण	n.a.	n.a.	n.a.	n.a.	n.a.	0	0	2	2	4	62
		पेकी मुलींकरिता	0	0	0	0	0	0	0	0	0	0	0
8	निलंगा	एकूण	n.a.	n.a.	n.a.	n.a.	n.a.	0	0	2	4	6	72
		पेकी मुलींकरिता	0	0	0	0	0	0	0	0	0	0	0
9	देवणी	एकूण	n.a.	n.a.	n.a.	n.a.	n.a.	0	0	1	2	3	34
		पेकी मुलींकरिता	0	0	0	0	0	0	0	0	0	0	0
10	उदगीर	एकूण	n.a.	n.a.	n.a.	n.a.	n.a.	0	0	3	6	9	90
		पेकी मुलींकरिता	0	0	0	0	0	0	0	0	0	0	0
एकूण जिल्हा		एकूण	n.a.	n.a.	n.a.	n.a.	n.a.	0	0	24	43	67	617
		पेकी मुलींकरिता	0	0	0	0	0	0	0	0	0	0	0

टिप:-तक्ता क्रमांक १०.१ शैक्षणिक

माहिती उपलब्ध न झाल्या

नसल्यामुळे निरंक द३

आधार - शिक्षणधिकारी, जिल्हा परिषद, लातूर.

तक्ता क्रमांक - 10.2
शैक्षणिक संस्थांतील शिक्षक

जिल्हा -लातूर

संदर्भ वर्ष:2006-07

अ. क्र.	तालुका	बाब	प्राथमिक शिक्षक					माध्यमिक शिक्षक				
			शासकीय	स्थानिक संस्था	खाजगी		एकूण	शासकीय	स्थानिक संस्था	खाजगी		एकूण
					अनुदानित	विना अनुदानित				अनुदानित	विना अनुदानित	
(1)	(2)	(3)	(4)	(5)	(6)	(7)	(8)	(9)	(10)	(11)	(12)	(13)
1	लातूर	एकूण	57	0	1459	106	1622	0	0	0	0	0
		पैकी स्त्रिया	उ.ना.	उ.ना.	उ.ना.	उ.ना.	उ.ना.	उ.ना.	उ.ना.	उ.ना.	उ.ना.	उ.ना.
2	रेणापूर	एकूण	44	0	452	10	506	0	0	0	0	0
		पैकी स्त्रिया	उ.ना.	उ.ना.	उ.ना.	उ.ना.	उ.ना.	उ.ना.	उ.ना.	उ.ना.	उ.ना.	उ.ना.
3	अहमदपूर	एकूण	63	0	564	40	667	0	0	0	0	0
		पैकी स्त्रिया	उ.ना.	उ.ना.	उ.ना.	उ.ना.	उ.ना.	उ.ना.	उ.ना.	उ.ना.	उ.ना.	उ.ना.
	जळकोट	एकूण	9	0	309	15	333	0	0	0	0	0
		पैकी स्त्रिया	उ.ना.	उ.ना.	उ.ना.	उ.ना.	उ.ना.	उ.ना.	उ.ना.	उ.ना.	उ.ना.	उ.ना.
5	चाकूर	एकूण	37	0	469	10	516	0	0	0	0	0
		पैकी स्त्रिया	उ.ना.	उ.ना.	उ.ना.	उ.ना.	उ.ना.	उ.ना.	उ.ना.	उ.ना.	उ.ना.	उ.ना.
6	शि.अनंतपाळ	एकूण	22	0	172	10	204	0	0	0	0	0
		पैकी स्त्रिया	उ.ना.	उ.ना.	उ.ना.	उ.ना.	उ.ना.	उ.ना.	उ.ना.	उ.ना.	उ.ना.	उ.ना.
7	औसा	एकूण	54	0	542	25	621	0	0	0	0	0
		पैकी स्त्रिया	उ.ना.	उ.ना.	उ.ना.	उ.ना.	उ.ना.	उ.ना.	उ.ना.	उ.ना.	उ.ना.	उ.ना.
8	निलंगा	एकूण	85	0	603	20	708	0	0	0	0	0
		पैकी स्त्रिया	उ.ना.	उ.ना.	उ.ना.	उ.ना.	उ.ना.	उ.ना.	उ.ना.	उ.ना.	उ.ना.	उ.ना.
9	देवणी	एकूण	31	0	255	5	291	0	0	0	0	0
		पैकी स्त्रिया	उ.ना.	उ.ना.	उ.ना.	उ.ना.	उ.ना.	उ.ना.	उ.ना.	उ.ना.	उ.ना.	उ.ना.
10	उदगीर	एकूण	90	0	742	60	892	0	0	0	0	0
		पैकी स्त्रिया	उ.ना.	उ.ना.	उ.ना.	उ.ना.	उ.ना.	उ.ना.	उ.ना.	उ.ना.	उ.ना.	उ.ना.
एकूण जिल्हा		एकूण	492	0	5567	301	6360	0	0	0	0	0
		पैकी स्त्रिया	उ.ना.	उ.ना.	उ.ना.	उ.ना.	उ.ना.	उ.ना.	उ.ना.	उ.ना.	उ.ना.	उ.ना.

टिप:-तक्ता क्रमांक - 10.2 शैक्षणिक संस्थांतील शिक्षक संख्या मध्ये सन २००६-०७ या वर्षाची माध्यमिक संस्थांची

माहिती उपलब्ध न झाल्यामुळे सन २००५-०६ मधील माहिती पुनर्मुद्रीत केली तसेच पैकी मुलीकरिता माहिती उपलब्ध

नसल्यामुळे निरंक दर्शविण्यात आली आहे.

तक्ता क्रमांक - 10.2 (पुढे चालु)

जिल्हा -लातूर

संदर्भ वर्ष:2006-07

अ. क्र.	तालुका	बाब	उच्च माध्यमिक शिक्षक					महाविद्यालयातील शिक्षक (सर्व)					एकूण
			शासकीय	स्थानिक संस्था	खाजगी		एकूण	शासकीय	स्थानिक संस्था	खाजगी		एकूण	
					अनुदानित	विना अनुदानित				अनुदानित	विना अनुदानित		
(1)	(2)	(3)	(14)	(15)	(16)	(17)	(18)	(19)	(20)	(21)	(22)	(23)	(24)
1	लातूर	एकूण	उ.ना.	उ.ना.	उ.ना.	उ.ना.	उ.ना.	57	0	1459	106	1622	3244
		पैकी स्त्रिया	उ.ना.	उ.ना.	उ.ना.	उ.ना.	उ.ना.	0	0	0	0	0	0
2	रेणापूर	एकूण	उ.ना.	उ.ना.	उ.ना.	उ.ना.	उ.ना.	44	0	452	10	506	1012
		पैकी स्त्रिया	उ.ना.	उ.ना.	उ.ना.	उ.ना.	उ.ना.	0	0	0	0	0	0
3	अहमदपूर	एकूण	उ.ना.	उ.ना.	उ.ना.	उ.ना.	उ.ना.	63	0	564	40	667	1334
		पैकी स्त्रिया	उ.ना.	उ.ना.	उ.ना.	उ.ना.	उ.ना.	0	0	0	0	0	0
	जळकोट	एकूण	उ.ना.	उ.ना.	उ.ना.	उ.ना.	उ.ना.	9	0	309	15	333	666
		पैकी स्त्रिया	उ.ना.	उ.ना.	उ.ना.	उ.ना.	उ.ना.	0	0	0	0	0	0
5	चाकूर	एकूण	उ.ना.	उ.ना.	उ.ना.	उ.ना.	उ.ना.	37	0	469	10	516	1032
		पैकी स्त्रिया	उ.ना.	उ.ना.	उ.ना.	उ.ना.	उ.ना.	0	0	0	0	0	0
6	शि.अनंतपाळ	एकूण	उ.ना.	उ.ना.	उ.ना.	उ.ना.	उ.ना.	22	0	172	10	204	408
		पैकी स्त्रिया	उ.ना.	उ.ना.	उ.ना.	उ.ना.	उ.ना.	0	0	0	0	0	0
7	औसा	एकूण	उ.ना.	उ.ना.	उ.ना.	उ.ना.	उ.ना.	54	0	542	25	621	1242
		पैकी स्त्रिया	उ.ना.	उ.ना.	उ.ना.	उ.ना.	उ.ना.	0	0	0	0	0	0
8	निलंगा	एकूण	उ.ना.	उ.ना.	उ.ना.	उ.ना.	उ.ना.	85	0	603	20	708	1416
		पैकी स्त्रिया	उ.ना.	उ.ना.	उ.ना.	उ.ना.	उ.ना.	0	0	0	0	0	0
9	देवणी	एकूण	उ.ना.	उ.ना.	उ.ना.	उ.ना.	उ.ना.	31	0	255	5	291	582
		पैकी स्त्रिया	उ.ना.	उ.ना.	उ.ना.	उ.ना.	उ.ना.	0	0	0	0	0	0
10	उदगीर	एकूण	उ.ना.	उ.ना.	उ.ना.	उ.ना.	उ.ना.	90	0	742	60	892	1784
		पैकी स्त्रिया	उ.ना.	उ.ना.	उ.ना.	उ.ना.	उ.ना.	0	0	0	0	0	0
एकूण जिल्हा		एकूण	उ.ना.	उ.ना.	उ.ना.	उ.ना.	उ.ना.	492	0	5567	301	6360	12720
		पैकी स्त्रिया	उ.ना.	उ.ना.	उ.ना.	उ.ना.	उ.ना.	0	0	0	0	0	0

टिप:-तक्ता क्रमांक - 10.2 शैक्ष

माहिती उपलब्ध न झाल्यामु

नसल्यामुळे निरंक दर्शित

आधार - शिक्षणधिकारी, जिल्हा परिषद, लातूर.

तक्ता क्रमांक - 10.3
शैक्षणिक संस्थांतील विद्यार्थी संख्या

जिल्हा - लातूर

संदर्भ वर्ष:2006-07

अ. क्र.	तालुका	बाब	प्राथमिक विद्यार्थी					माध्यमिक विद्यार्थी				
			शासकीय	स्थानिक संस्था	खाजगी		एकूण	शासकीय	स्थानिक संस्था	खाजगी		एकूण
					अनुदानित	विना अनुदानित				अनुदानित	विना अनुदानित	
(1)	(2)	(3)	(4)	(5)	(6)	(7)	(8)	(9)	(10)	(11)	(12)	(13)
1	लातूर	एकूण	1080	0	47201	0	48281	उ.ना.	उ.ना.	उ.ना.	उ.ना.	०
		पैकी मुली	उ.ना.	उ.ना.	उ.ना.	उ.ना.	उ.ना.	उ.ना.	उ.ना.	उ.ना.	उ.ना.	उ.ना.
2	रेणापूर	एकूण	830	0	8561	0	9391	उ.ना.	उ.ना.	उ.ना.	उ.ना.	०
		पैकी मुली	उ.ना.	उ.ना.	उ.ना.	उ.ना.	उ.ना.	उ.ना.	उ.ना.	उ.ना.	उ.ना.	उ.ना.
3	अहमदपूर	एकूण	1855	0	21795	0	23650	उ.ना.	उ.ना.	उ.ना.	उ.ना.	०
		पैकी मुली	उ.ना.	उ.ना.	उ.ना.	उ.ना.	उ.ना.	उ.ना.	उ.ना.	उ.ना.	उ.ना.	उ.ना.
4	जळकोट	एकूण	634	0	5303	0	5937	उ.ना.	उ.ना.	उ.ना.	उ.ना.	०
		पैकी मुली	उ.ना.	उ.ना.	उ.ना.	उ.ना.	उ.ना.	उ.ना.	उ.ना.	उ.ना.	उ.ना.	उ.ना.
5	चाकूर	एकूण	901	0	14727	0	15628	उ.ना.	उ.ना.	उ.ना.	उ.ना.	०
		पैकी मुली	उ.ना.	उ.ना.	उ.ना.	उ.ना.	उ.ना.	उ.ना.	उ.ना.	उ.ना.	उ.ना.	उ.ना.
6	शि.अनंतप	एकूण	255	0	4100	0	4355	उ.ना.	उ.ना.	उ.ना.	उ.ना.	०
		पैकी मुली	उ.ना.	उ.ना.	उ.ना.	उ.ना.	उ.ना.	उ.ना.	उ.ना.	उ.ना.	उ.ना.	उ.ना.
7	औसा	एकूण	2651	0	18522	0	21173	उ.ना.	उ.ना.	उ.ना.	उ.ना.	०
		पैकी मुली	उ.ना.	उ.ना.	उ.ना.	उ.ना.	उ.ना.	उ.ना.	उ.ना.	उ.ना.	उ.ना.	उ.ना.
8	निलंगा	एकूण	2411	0	21244	0	23655	उ.ना.	उ.ना.	उ.ना.	उ.ना.	०
		पैकी मुली	उ.ना.	उ.ना.	उ.ना.	उ.ना.	उ.ना.	उ.ना.	उ.ना.	उ.ना.	उ.ना.	उ.ना.
9	देवणी	एकूण	1248	0	8143	0	9391	उ.ना.	उ.ना.	उ.ना.	उ.ना.	०
		पैकी मुली	उ.ना.	उ.ना.	उ.ना.	उ.ना.	उ.ना.	उ.ना.	उ.ना.	उ.ना.	उ.ना.	उ.ना.
10	उदगीर	एकूण	1849	0	23224	0	25073	उ.ना.	उ.ना.	उ.ना.	उ.ना.	०
		पैकी मुली	उ.ना.	उ.ना.	उ.ना.	उ.ना.	उ.ना.	उ.ना.	उ.ना.	उ.ना.	उ.ना.	उ.ना.
एकूण जिल्हा		एकूण	13714	0	172820	0	186534	उ.ना.	उ.ना.	उ.ना.	उ.ना.	०
		पैकी मुली	उ.ना.	उ.ना.	उ.ना.	उ.ना.	उ.ना.	उ.ना.	उ.ना.	उ.ना.	उ.ना.	उ.ना.

टिप:-तक्ता क्रमांक - 10.3 शैक्षणिक संस्थांतील विद्यार्थी संख्या मध्ये सन २००६-०७ या वर्षाची माध्यमिक संस्थांची

माहिती उपलब्ध न झाल्यामुळे सन २००५-०६ मधील माहिती पुर्नमुद्रित केली तसेच पैकी मुलीकरिता माहिती उपलब्ध नसल्यामुळे निरंक दर्शविण्यात आली आहे.

अ. क्र.	तालुका	बाब	उच्च माध्यमिक विद्यार्थी					महाविद्यालयातील विद्यार्थी (सर्व)					एकूण
			शासकीय	स्थानिक संस्था	खाजगी		एकूण	शासकीय	स्थानिक संस्था	खाजगी		एकूण	
					अनुदानित	विना अनुदानित				अनुदानित	विना अनुदानित		
(1)	(2)	(3)	(14)	(15)	(16)	(17)	(18)	(19)	(20)	(21)	(22)	(23)	(24)
1	लातूर	एकूण	उ.ना.	उ.ना.	उ.ना.	उ.ना.	0	0	0	9487	1767	11254	59535
		पैकी मुली	उ.ना.	उ.ना.	उ.ना.	उ.ना.	उ.ना.	0	0	3726	641	4367	2511
2	रेणापूर	एकूण	उ.ना.	उ.ना.	उ.ना.	उ.ना.	0	0	0	286	100	386	9777
		पैकी मुली	उ.ना.	उ.ना.	उ.ना.	उ.ना.	उ.ना.	0	0	106	20	126	112
3	अहमदपूर	एकूण	उ.ना.	उ.ना.	उ.ना.	उ.ना.	0	0	0	0	763	763	24413
		पैकी मुली	उ.ना.	उ.ना.	उ.ना.	उ.ना.	उ.ना.	0	0	0	288	288	368
4	जळकोट	एकूण	उ.ना.	उ.ना.	उ.ना.	उ.ना.	0	0	0	0	576	576	6513
		पैकी मुली	उ.ना.	उ.ना.	उ.ना.	उ.ना.	उ.ना.	0	0	0	195	195	95
5	चाकूर	एकूण	उ.ना.	उ.ना.	उ.ना.	उ.ना.	0	0	0	684	100	784	16412
		पैकी मुली	उ.ना.	उ.ना.	उ.ना.	उ.ना.	उ.ना.	0	0	292	25	317	338
6	शि.अनंतप	एकूण	उ.ना.	उ.ना.	उ.ना.	उ.ना.	0	0	0	139	124	263	4618
		पैकी मुली	उ.ना.	उ.ना.	उ.ना.	उ.ना.	उ.ना.	0	0	66	58	124	97
7	औसा	एकूण	उ.ना.	उ.ना.	उ.ना.	उ.ना.	0	0	0	349	323	672	21845
		पैकी मुली	उ.ना.	उ.ना.	उ.ना.	उ.ना.	उ.ना.	0	0	148	85	233	152
8	निलंगा	एकूण	उ.ना.	उ.ना.	उ.ना.	उ.ना.	0	0	0	656	327	983	24638
		पैकी मुली	उ.ना.	उ.ना.	उ.ना.	उ.ना.	उ.ना.	0	0	251	61	312	300
9	देवणी	एकूण	उ.ना.	उ.ना.	उ.ना.	उ.ना.	0	0	0	105	214	319	9710
		पैकी मुली	उ.ना.	उ.ना.	उ.ना.	उ.ना.	उ.ना.	0	0	45	92	137	63
10	उदगीर	एकूण	उ.ना.	उ.ना.	उ.ना.	उ.ना.	0	0	0	4226	444	4670	29743
		पैकी मुली	उ.ना.	उ.ना.	उ.ना.	उ.ना.	उ.ना.	0	0	1276	125	1401	1201
एकूण जिल्हा		एकूण	उ.ना.	उ.ना.	उ.ना.	उ.ना.	0	0	0	15932	4738	20670	207204
		पैकी मुली	उ.ना.	उ.ना.	उ.ना.	उ.ना.	उ.ना.	0	0	5910	1590	7500	5237

टिप:-तक्ता क्रमांक - 10.3 श्रेष्ठ

माहिती उपलब्ध न झाल

नसल्यामुळे निरंक ।

आधार - शिक्षणधिकारी, जिल्हा परिषद, लातूर.

तक्ता क्रमांक - 10.4

शैक्षणिक संस्थांतील अनुसूचित जातीच्या विद्यार्थ्यांची संख्या

जिल्हा - लातूर

संदर्भ वर्ष:2005-006

अ. क्र	तालुका	बाब	प्राथमिक विद्यार्थी					माध्यमिक विद्यार्थी				
			शासकीय	स्थानिक संस्था	खाजगी		एकूण	शासकीय	स्थानिक संस्था	खाजगी		एकूण
					अनुदानित	विना अनुदानित				अनुदानित	विना अनुदानित	
(1)	(2)	(3)	(4)	(5)	(6)	(7)	(8)	(9)	(10)	(11)	(12)	(13)
1	लातूर	एकूण	310	7080	17560	1952	26902	उ.ना.	उ.ना.	उ.ना.	उ.ना.	उ.ना.
		पैकी मुली	उ.ना.	उ.ना.	उ.ना.	उ.ना.	उ.ना.	उ.ना.	उ.ना.	उ.ना.	उ.ना.	उ.ना.
2	रेणापूर	एकूण	88	2248	990	38	3364	उ.ना.	उ.ना.	उ.ना.	उ.ना.	उ.ना.
		पैकी मुली	उ.ना.	उ.ना.	उ.ना.	उ.ना.	उ.ना.	उ.ना.	उ.ना.	उ.ना.	उ.ना.	उ.ना.
3	अहमदपूर	एकूण	120	4501	3810	160	8591	उ.ना.	उ.ना.	उ.ना.	उ.ना.	उ.ना.
		पैकी मुली	उ.ना.	उ.ना.	उ.ना.	उ.ना.	उ.ना.	उ.ना.	उ.ना.	उ.ना.	उ.ना.	उ.ना.
4	जळकोट	एकूण	240	2512	890	110	3752	उ.ना.	उ.ना.	उ.ना.	उ.ना.	उ.ना.
		पैकी मुली	उ.ना.	उ.ना.	उ.ना.	उ.ना.	उ.ना.	उ.ना.	उ.ना.	उ.ना.	उ.ना.	उ.ना.
5	चाकूर	एकूण	87	4177	2016	230	6510	उ.ना.	उ.ना.	उ.ना.	उ.ना.	उ.ना.
		पैकी मुली	उ.ना.	उ.ना.	उ.ना.	उ.ना.	उ.ना.	उ.ना.	उ.ना.	उ.ना.	उ.ना.	उ.ना.
6	शि.अनंतपाळ	एकूण	151	2116	638	9	2914	उ.ना.	उ.ना.	उ.ना.	उ.ना.	उ.ना.
		पैकी मुली	उ.ना.	उ.ना.	उ.ना.	उ.ना.	उ.ना.	उ.ना.	उ.ना.	उ.ना.	उ.ना.	उ.ना.
7	औसा	एकूण	210	5513	2109	269	8101	उ.ना.	उ.ना.	उ.ना.	उ.ना.	उ.ना.
		पैकी मुली	उ.ना.	उ.ना.	उ.ना.	उ.ना.	उ.ना.	उ.ना.	उ.ना.	उ.ना.	उ.ना.	उ.ना.
8	निलंगा	एकूण	362	6632	3067	162	10223	उ.ना.	उ.ना.	उ.ना.	उ.ना.	उ.ना.
		पैकी मुली	उ.ना.	उ.ना.	उ.ना.	उ.ना.	उ.ना.	उ.ना.	उ.ना.	उ.ना.	उ.ना.	उ.ना.
9	देवणी	एकूण	41	2204	970	119	3334	उ.ना.	उ.ना.	उ.ना.	उ.ना.	उ.ना.
		पैकी मुली	उ.ना.	उ.ना.	उ.ना.	उ.ना.	उ.ना.	उ.ना.	उ.ना.	उ.ना.	उ.ना.	उ.ना.
#	उदगीर	एकूण	790	6017	8204	1260	16271	उ.ना.	उ.ना.	उ.ना.	उ.ना.	उ.ना.
		पैकी मुली	उ.ना.	उ.ना.	उ.ना.	उ.ना.	उ.ना.	उ.ना.	उ.ना.	उ.ना.	उ.ना.	उ.ना.
एकूण जिल्हा		एकूण	2399	43000	40254	4309	89962	उ.ना.	उ.ना.	उ.ना.	उ.ना.	उ.ना.
		पैकी मुली	उ.ना.	उ.ना.	उ.ना.	उ.ना.	उ.ना.	उ.ना.	उ.ना.	उ.ना.	उ.ना.	उ.ना.

टिप:-तक्ता क्रमांक - 10.4 शैक्षणिक संस्थांतील अनुसूचित जातीच्या विद्यार्थ्यांची संख्या मध्ये सन २००६-०७ या वर्षाची

माहिती उपलब्ध न झाल्यामुळे सन २००५-०६ मधील माहिती पुनर्मुद्रित केली तसेच पैकी मुलीकरिता माहिती उपलब्ध

नसल्यामुळे निरंक दर्शविण्यात आली आहे.

अ. क्र	तालुका	बाब	उच्च माध्यमिक विद्यार्थी					महाविद्यालयातील विद्यार्थी (सर्व)					एकूण
			शासकीय	स्थानिक संस्था	खाजगी		एकूण	शासकीय	स्थानिक संस्था	खाजगी		एकूण	
					अनुदानित	विना अनुदानित				अनुदानित	विना अनुदानित		
(1)	(2)	(3)	(14)	(15)	(16)	(17)	(18)	(19)	(20)	(21)	(22)	(23)	(24)
1	लातूर	एकूण	उ.ना.	उ.ना.	उ.ना.	उ.ना.	उ.ना.	0	0	1472	334	1806	28708
		पैकी मुली	उ.ना.	उ.ना.	उ.ना.	उ.ना.	उ.ना.	0	0	552	114	666	666
2	रेणापूर	एकूण	उ.ना.	उ.ना.	उ.ना.	उ.ना.	उ.ना.	0	0	48	19	67	3431
		पैकी मुली	उ.ना.	उ.ना.	उ.ना.	उ.ना.	उ.ना.	0	0	16	4	20	20
3	अहमदपूर	एकूण	उ.ना.	उ.ना.	उ.ना.	उ.ना.	उ.ना.	0	0	0	153	153	8744
		पैकी मुली	उ.ना.	उ.ना.	उ.ना.	उ.ना.	उ.ना.	0	0	0	62	62	62
4	जळकोट	एकूण	उ.ना.	उ.ना.	उ.ना.	उ.ना.	उ.ना.	0	0	0	114	114	3866
		पैकी मुली	उ.ना.	उ.ना.	उ.ना.	उ.ना.	उ.ना.	0	0	0	41	41	41
5	चाकूर	एकूण	उ.ना.	उ.ना.	उ.ना.	उ.ना.	उ.ना.	0	0	84	14	98	6608
		पैकी मुली	उ.ना.	उ.ना.	उ.ना.	उ.ना.	उ.ना.	0	0	26	2	28	28
6	शि.अनंतपाळ	एकूण	उ.ना.	उ.ना.	उ.ना.	उ.ना.	उ.ना.	0	0	33	24	57	2971
		पैकी मुली	उ.ना.	उ.ना.	उ.ना.	उ.ना.	उ.ना.	0	0	11	9	20	20
7	औसा	एकूण	उ.ना.	उ.ना.	उ.ना.	उ.ना.	उ.ना.	0	0	85	26	111	8212
		पैकी मुली	उ.ना.	उ.ना.	उ.ना.	उ.ना.	उ.ना.	0	0	34	8	42	42
8	निलंगा	एकूण	उ.ना.	उ.ना.	उ.ना.	उ.ना.	उ.ना.	0	0	125	30	155	10378
		पैकी मुली	उ.ना.	उ.ना.	उ.ना.	उ.ना.	उ.ना.	0	0	50	7	57	57
9	देवणी	एकूण	उ.ना.	उ.ना.	उ.ना.	उ.ना.	उ.ना.	0	0	25	82	107	3441
		पैकी मुली	उ.ना.	उ.ना.	उ.ना.	उ.ना.	उ.ना.	0	0	8	28	36	36
#	उदगीर	एकूण	उ.ना.	उ.ना.	उ.ना.	उ.ना.	उ.ना.	0	0	901	83	984	17255
		पैकी मुली	उ.ना.	उ.ना.	उ.ना.	उ.ना.	उ.ना.	0	0	250	23	273	273
एकूण जिल्हा		एकूण	उ.ना.	उ.ना.	उ.ना.	उ.ना.	उ.ना.	0	0	2773	879	3652	93614
		पैकी मुली	उ.ना.	उ.ना.	उ.ना.	उ.ना.	उ.ना.	0	0	947	298	1245	1245

टिप:-तक्ता क्रमांक - 10.4 शैक्षा

माहिती उपलब्ध न झाले

नसल्यामुळे निरंक दः

आधार - शिक्षणधिकारी, जिल्हा परिषद, लातूर.

तक्ता क्रमांक - 10.5

शैक्षणिक संस्थांतील अनुसूचित जमातीच्या विद्यार्थ्यांची संख्या

जिल्हा -लातूर

संदर्भ वर्ष:2005-06

अ.क्र.	तालुका	बाब	प्राथमिक विद्यार्थी					माध्यमिक विद्यार्थी				
			शासकीय	स्थानिक संस्था	खाजगी		एकूण	शासकीय	स्थानिक संस्था	खाजगी		एकूण
					अनुदानित	विना अनुदानित				अनुदानित	विना अनुदानित	
(1)	(2)	(3)	(4)	(5)	(6)	(7)	(8)	(9)	(10)	(11)	(12)	(13)
1	लातूर	एकूण	70	742	2112	270	3194	उ.ना.	उ.ना.	उ.ना.	उ.ना.	उ.ना.
		पैकी मुली	उ.ना.	उ.ना.	उ.ना.	उ.ना.	उ.ना.	उ.ना.	उ.ना.	उ.ना.	उ.ना.	उ.ना.
2	रेणापूर	एकूण	23	180	110	16	329	उ.ना.	उ.ना.	उ.ना.	उ.ना.	उ.ना.
		पैकी मुली	उ.ना.	उ.ना.	उ.ना.	उ.ना.	उ.ना.	उ.ना.	उ.ना.	उ.ना.	उ.ना.	उ.ना.
3	अहमदपूर	एकूण	130	716	662	22	1530	उ.ना.	उ.ना.	उ.ना.	उ.ना.	उ.ना.
		पैकी मुली	उ.ना.	उ.ना.	उ.ना.	उ.ना.	उ.ना.	उ.ना.	उ.ना.	उ.ना.	उ.ना.	उ.ना.
4	जळकोट	एकूण	72	270	213	6	561	उ.ना.	उ.ना.	उ.ना.	उ.ना.	उ.ना.
		पैकी मुली	उ.ना.	उ.ना.	उ.ना.	उ.ना.	उ.ना.	उ.ना.	उ.ना.	उ.ना.	उ.ना.	उ.ना.
5	चाकूर	एकूण	21	742	410	14	1187	उ.ना.	उ.ना.	उ.ना.	उ.ना.	उ.ना.
		पैकी मुली	उ.ना.	उ.ना.	उ.ना.	उ.ना.	उ.ना.	उ.ना.	उ.ना.	उ.ना.	उ.ना.	उ.ना.
6	शि.अनंतपाळ	एकूण	210	490	80	3	783	उ.ना.	उ.ना.	उ.ना.	उ.ना.	उ.ना.
		पैकी मुली	उ.ना.	उ.ना.	उ.ना.	उ.ना.	उ.ना.	उ.ना.	उ.ना.	उ.ना.	उ.ना.	उ.ना.
7	औसा	एकूण	23	626	189	40	878	उ.ना.	उ.ना.	उ.ना.	उ.ना.	उ.ना.
		पैकी मुली	उ.ना.	उ.ना.	उ.ना.	उ.ना.	उ.ना.	उ.ना.	उ.ना.	उ.ना.	उ.ना.	उ.ना.
8	निलंगा	एकूण	69	1470	570	46	2155	उ.ना.	उ.ना.	उ.ना.	उ.ना.	उ.ना.
		पैकी मुली	उ.ना.	उ.ना.	उ.ना.	उ.ना.	उ.ना.	उ.ना.	उ.ना.	उ.ना.	उ.ना.	उ.ना.
9	देवणी	एकूण	31	460	252	38	781	उ.ना.	उ.ना.	उ.ना.	उ.ना.	उ.ना.
		पैकी मुली	उ.ना.	उ.ना.	उ.ना.	उ.ना.	उ.ना.	उ.ना.	उ.ना.	उ.ना.	उ.ना.	उ.ना.
10	उदगीर	एकूण	130	712	986	210	2038	उ.ना.	उ.ना.	उ.ना.	उ.ना.	उ.ना.
		पैकी मुली	उ.ना.	उ.ना.	उ.ना.	उ.ना.	उ.ना.	उ.ना.	उ.ना.	उ.ना.	उ.ना.	उ.ना.
एकूण जिल्हा		एकूण	779	6408	5584	665	13436	उ.ना.	उ.ना.	उ.ना.	उ.ना.	उ.ना.
		पैकी मुली	उ.ना.	उ.ना.	उ.ना.	उ.ना.	उ.ना.	उ.ना.	उ.ना.	उ.ना.	उ.ना.	उ.ना.

टिप:-तक्ता क्रमांक - 10.5 शैक्षणिक संस्थांतील अनुसूचित जमातीच्या विद्यार्थ्यांची संख्या मध्ये सन २००६-०७ या वर्षाची

माहिती उपलब्ध न झाल्यामुळे सन २००५-०६ मधील माहिती पुनर्मुद्रीत केली तसेच पैकी मुलीकरिता माहिती उपलब्ध नसल्यामुळे निरंक दर्शविण्यात आली आहे.

तक्ता क्रमांक - 10.5 (पुढे चालु)

जिल्हा -लातूर

संदर्भ वर्ष:2006-07

अ.क्र.	तालुका	बाब	उच्च माध्यमिक विद्यार्थी					महाविद्यालयातील विद्यार्थी (सर्व)					एकूण
			शासकीय	स्थानिक संस्था	खाजगी		एकूण	शासकीय	स्थानिक संस्था	खाजगी		एकूण	
					अनुदानित	विना अनुदानित				अनुदानित	विना अनुदानित		
(1)	(2)	(3)	(14)	(15)	(16)	(17)	(18)	(19)	(20)	(21)	(22)	(23)	(24)
1	लातूर	एकूण	उ.ना.	उ.ना.	उ.ना.	उ.ना.	उ.ना.	०	०	49	०	49	3243
		पैकी मुली	उ.ना.	उ.ना.	उ.ना.	उ.ना.	उ.ना.	०	०	14	०	14	33
2	रेणापूर	एकूण	उ.ना.	उ.ना.	उ.ना.	उ.ना.	उ.ना.	०	०	1	०	1	330
		पैकी मुली	उ.ना.	उ.ना.	उ.ना.	उ.ना.	उ.ना.	०	०	1	०	०	०
3	अहमदपूर	एकूण	उ.ना.	उ.ना.	उ.ना.	उ.ना.	उ.ना.	०	०	0	5	5	1535
		पैकी मुली	उ.ना.	उ.ना.	उ.ना.	उ.ना.	उ.ना.	०	०	0	2	2	3
4	जळकोट	एकूण	उ.ना.	उ.ना.	उ.ना.	उ.ना.	उ.ना.	०	०	0	4	4	565
		पैकी मुली	उ.ना.	उ.ना.	उ.ना.	उ.ना.	उ.ना.	०	०	0	०	0	2
5	चाकूर	एकूण	उ.ना.	उ.ना.	उ.ना.	उ.ना.	उ.ना.	०	०	96	०	96	1283
		पैकी मुली	उ.ना.	उ.ना.	उ.ना.	उ.ना.	उ.ना.	०	०	31	०	31	26
6	शि.अनंतपाळ	एकूण	उ.ना.	उ.ना.	उ.ना.	उ.ना.	उ.ना.	०	०	०	4	4	787
		पैकी मुली	उ.ना.	उ.ना.	उ.ना.	उ.ना.	उ.ना.	०	०	०	2	2	2
7	औसा	एकूण	उ.ना.	उ.ना.	उ.ना.	उ.ना.	उ.ना.	०	०	9	०	9	887
		पैकी मुली	उ.ना.	उ.ना.	उ.ना.	उ.ना.	उ.ना.	०	०	3	०	3	3
8	निलंगा	एकूण	उ.ना.	उ.ना.	उ.ना.	उ.ना.	उ.ना.	०	०	0	०	0	2155
		पैकी मुली	उ.ना.	उ.ना.	उ.ना.	उ.ना.	उ.ना.	०	०	0	०	0	4
9	देवणी	एकूण	उ.ना.	उ.ना.	उ.ना.	उ.ना.	उ.ना.	०	०	0	०	0	781
		पैकी मुली	उ.ना.	उ.ना.	उ.ना.	उ.ना.	उ.ना.	०	०	०	०	०	०
10	उदगीर	एकूण	उ.ना.	उ.ना.	उ.ना.	उ.ना.	उ.ना.	०	०	87	०	87	2125
		पैकी मुली	उ.ना.	उ.ना.	उ.ना.	उ.ना.	उ.ना.	०	०	57	०	57	3
एकूण जिल्हा		एकूण	उ.ना.	उ.ना.	उ.ना.	उ.ना.	उ.ना.	०	०	242	0	242	13678
		पैकी मुली	उ.ना.	उ.ना.	उ.ना.	उ.ना.	उ.ना.	०	०	106	0	105	76

टिप:-तक्ता क्रमांक - 10.5 र्

माहिती उपलब्ध न झ

नसल्यामुळे निरंक

आधार - शिक्षणधिकारी, जिल्हा परिषद, लातूर.

तक्ता क्रमांक - 10.6

शारीरिक शिक्षण महाविद्यालये, क्रीडांगणे, क्रीडा संस्था आणि क्रीडा शिष्यवृत्तीधारक

जिल्हा-लातूर

संदर्भ वर्ष-2006-07

अ. क्र.	तालुका	शारीरिक शिक्षण महाविद्यालये (संख्या)	अधिकृत क्रीडांगणे, व्यायाम शाळा (संख्या)		खेळाच्या स्टेडियमची संख्या	अधिकृत जलतरण तलाव (संख्या)	वर्षात घेतलेली क्रीडा प्रशिक्षण शिबिरे (संख्या)	राज्यपातळीवर निवड झालेल्या खेळाडूंची संख्या		क्रीडा शिष्यवृत्ती धारकांची संख्या	
			क्रीडांगणे	व्यायाम शाळा				एकूण	पैकी मुली	एकूण	पैकी मुली
(1)	(2)	(3)	(4)	(5)	(6)	(7)	(8)	(9)	(10)	(11)	(12)
1	लातूर	0	36	24	1	1	2	31	21	9	2
2	रेणापूर	0	5	1	1	0	0	2	0	0	0
3	अहमदपूर	0	12	10	1	0	0	93	24	11	0
4	जळकोट	0	2	1	0	0	0	5	1	0	0
5	चाकूर	0	5	6	0	0	0	9	4	0	0
6	शि.अनंतपाळ	0	6	3	0	0	0	0	3	0	0
7	औसा	0	6	2	0	0	0	22	12	7	0
8	निलंगा	0	15	4	1	0	0	19	10	1	0
9	देवणी	0	5	1	0	0	0	7	5	1	1
10	उदगीर	1	16	5	1	1	2	59	12	10	2
जिल्हा एकूण		1	108	57	5	2	4	247	92	39	5

आधार - जिल्हा क्रीडा अधिकारी, लातूर.

तक्ता क्रमांक - 10.7
इयत्तानिहाय विद्यार्थ्यांची संख्या

जिल्हा - लातूर.

संदर्भ वर्ष - 30 सप्टेंबर, 2006

अ. क्र.	तालुका	इयत्ता						
		1 ली	2 री	3 री	4 थी	5 वी	6 वी	7 वी
	(2)	(3)	(4)	(5)	(6)	(7)	(8)	(9)
1	लातूर	18864	16932	16306	16211	7186	7688	7905
2	रेणापूर	2812	2613	2704	2613	1041	1306	1289
3	अहमदपूर	6132	5949	5462	5140	2776	3089	3241
4	जळकोट	2514	2140	2019	1930	572	611	615
5	चाकूर	3813	3615	3491	3205	1564	1745	1888
6	शि.अनंतपाळ	1761	1562	1412	1360	517	578	580
7	औसा	7142	6903	5960	5840	2185	2345	2330
8	निलंगा	5130	5019	4970	5103	2230	3030	3247
9	देवणी	2119	2013	1722	1804	800	995	979
10	उदगीर	9449	8207	7990	7806	2830	3030	3247
एकूण जिल्हा		59736	54953	52036	51012	21701	24417	25321

तक्ता क्रमांक - 10.7 (पुढे चालू)

इयत्तानिहाय विद्यार्थ्यांची संख्या

जिल्हा - लातूर.

संदर्भ वर्ष - 30 सप्टेंबर, 2006

अ. क्र.	तालुका	इयत्ता					
		8 वी	9 वी	10 वी	11 वी	12 वी	एकूण
	(2)	(10)	(11)	(12)	(13)	(14)	(15)
1	लातूर	11490	10200	8271	8650	7356	137059
2	रेणापूर	1948	1704	1523	877	986	21416
3	अहमदपूर	4786	4432	3523	3077	2995	50602
4	जळकोट	1073	1051	1084	805	1062	15476
5	चाकूर	3039	3101	3043	1638	1539	31681
6	शि.अनंतपाळ	1064	1096	995	974	1100	12999
7	औसा	4309	4163	3656	2120	2379	49332
8	निलंगा	4861	4845	4193	2039	2277	46944
9	देवणी	1524	1584	1685	1406	1447	18078
10	उदगीर	4861	4845	4193	2728	3223	62409
एकूण जिल्हा		38955	37021	32166	24314	24364	445996

आधार - शिक्षणधिकारी, जिल्हा परिषद, लातूर.

तक्ता क्रमांक - 11.1

सार्वजनिक व शासन सहाय्यीत वैद्यकीय सुविधांची माहिती

जिल्हा - लातूर

संदर्भ वर्ष:2007-08

अ. क्र.	तालुका	संख्या						
		रुग्णालये	दवाखाने	प्रसूतिगृहे	प्राथमिक आरोग्य केंद्रे	उपकेंद्रे	डॉक्टर व वैद्य	परिचारिका
(1)	(2)	(3)	(4)	(5)	(6)	(7)	(8)	(9)
(1)	(2)	(3)	(4)	(5)	(6)	(7)	(8)	(9)
1	लातूर	4	8	13	8	40	80	150
2	रेणापूर	1	1	4	5	21	9	23
3	अहमदपूर	1	1	5	5	24	15	36
4	जळकोट	0	0	2	2	13	5	21
5	चाकूर	1	1	4	3	26	5	27
6	शि.अनंतपाळ	0	0	2	2	12	5	14
7	औसा	2	2	7	7	38	19	58
8	निलंगा	2	4	10	7	38	15	55
9	देवणी	1	0	2	2	13	3	20
10	उदगीर	1	2	10	5	23	15	46
एकूण जिल्हा		13	19	59	46	248	171	450

तक्ता क्रमांक - 11.1

सार्वजनिक व शासन सहाय्यीत वैद्यकीय सुविधांची माहिती

जिल्हा - लातूर

संदर्भ वर्ष:2007-08

अ. क्र.	तालुका	खाटांची संख्या			उपचार केलेले आंतररुग्ण (00)			उपचार केलेले बाह्यरुग्ण (00)		
		एकूण	एकूण पैकी स्त्रियां साठी	एकूण पैकी मुलां साठी	पुरुष	स्त्रिया	मुले	पुरुष	स्त्रिया	मुले
(1)	(2)	(10)	(11)	(12)	(13)	(14)	(15)	(16)	(17)	(18)
1	लातूर	454	298	156	171	150	120	810	1881	672
2	रेणापूर	30	30	0	25	17	20	131	150	90
3	अहमदपूर	60	35	25	41	50	17	370	314	225
4	जळकोट	12	12	0	10	5	2	50	61	10
5	चाकूर	18	18	0	8	10	8	89	120	65
6	शि.अनंतपाळ	12	12	0	15	11	8	160	38	41
7	औसा	72	41	31	35	70	19	445	411	225
8	निलंगा	80	42	38	27	32	20	290	315	280
9	देवणी	40	30	10	8	14	15	171	151	81
10	उदगीर	80	40	40	48	41	20	225	310	170
एकूण जिल्हा		858	558	300	388	400	249	2741	3751	1859

आधार -1) जिल्हा शल्य चिकित्सक, सामान्य रुग्णालय, लातूर.

2) जिल्हा आरोग्य अधिकारी, जिल्हा परिषद, लातूर.

3) आरोग्य अधिकारी, नगर परिषद (सर्व),लातूर.

अ. क्र.	तालुका	एकूण/ ग्रामीण/ नागरी	नोंदलेल्या जन्मांची संख्या			नोंदलेल्या मृत्यूंची संख्या			बाल मृत्यूंची संख्या		
			पुरुष	स्त्रिया	एकूण	पुरुष	स्त्रिया	एकूण	पुरुष	स्त्रिया	एकूण
(1)	(2)	(3)	(4)	(5)	(6)	(7)	(8)	(9)	(10)	(11)	(12)
1	लातूर	एकूण	7754	5883	13637	1492	813	2305	119	61	180
		ग्रामीण	2164	1790	3954	678	418	1096	55	40	95
		नागरी	5590	4093	9683	814	395	1209	64	21	85
2	रेणापूर	एकूण	942	723	1665	283	191	474	10	10	20
		ग्रामीण	942	723	1665	283	191	474	10	10	20
		नागरी	0	0	0	0	0	0	0	0	0
3	अहमदपूर	एकूण	3256	2419	5675	757	481	1238	22	19	41
		ग्रामीण	1668	1256	2924	283	191	474	21	16	37
		नागरी	1588	1163	2751	474	290	764	1	3	4
4	जळकोट	एकूण	626	514	1140	204	143	347	12	8	20
		ग्रामीण	626	514	1140	204	143	347	12	8	20
		नागरी	0	0	0	0	0	0	0	0	0
5	चाकूर	एकूण	1407	1086	2493	311	187	498	15	10	25
		ग्रामीण	1407	1086	2493	311	187	498	15	10	25
		नागरी	0	0	0	0	0	0	0	0	0
6	शि.अनंतपाळ	एकूण	350	275	625	120	84	204	8	9	17
		ग्रामीण	350	275	625	120	84	204	8	9	17
		नागरी	0	0	0	0	0	0	0	0	0
7	औसा	एकूण	2933	2661	5594	736	531	1267	33	31	64
		ग्रामीण	2031	1943	3974	628	459	1087	29	31	60
		नागरी	902	718	1620	108	72	180	4	0	4
8	निलंगा	एकूण	3380	2610	5990	760	474	1234	39	29	68
		ग्रामीण	2105	1577	3682	653	428	1081	38	28	66
		नागरी	1275	1033	2308	107	46	153	1	1	2
9	देवणी	एकूण	743	619	1362	253	151	404	11	7	18
		ग्रामीण	743	619	1362	253	151	404	11	7	18
		नागरी	0	0	0	0	0	0	0	0	0
10	उदगीर	एकूण	4536	3505	8041	674	426	1100	32	26	58
		ग्रामीण	1676	1304	2980	475	330	805	27	16	43
		नागरी	2860	2201	5061	199	96	295	5	10	15
जिल्हा		एकूण	25927	20295	46222	5590	3481	9071	301	210	511
		ग्रामीण	13712	11087	24799	3888	2582	6470	226	175	401
		नागरी	12215	9208	21423	1702	899	2601	75	35	110

तक्ता क्रमांक - 11.3
विविध कारणांनुसार मृत्यूची संख्या

जिल्हा -लातूर

संदर्भ वर्ष - 2005-06

अ. क्र.	मृत्यूंचे कारण	मृत्यूंची संख्या
(1)	(2)	(3)
अ	<u>साथीचे विकार</u>	
1	हिवताप	0
2	विषमज्वर	14
3	क्षयरोग	130
4	न्युमोनिया/ श्वसन क्रियेसंबधी	205
5	अमांश, अतिसार, गॅस्ट्रो	6
ब	<u>बिगर साथीचे विकार</u>	
1	एडस	0
2	हृदय विकार	305
3	कर्करोग	189
4	बाळंतपणात मातेचा मृत्यू	0
5	पक्षाघात	0
6	मूत्रपिंड विषयक	0
क	<u>अपघात</u>	
1	आत्महत्या	77
2	रहदारी वाहतूक	12
3	विद्युत धक्का	0
4	भाजणे/ जळणे	0
5	इतर अपघात	493
ड	<u>इतर कारणे</u>	7305
	एकूण मृत्यू	8736

आधार - आरोग्य सेवा संचालनालय, महाराष्ट्र राज्य, पुणे

अ.क्र.	तालुका	ग्रामीण/ एकूण	त्रिगुणी लस	पोलिओ	बीसीजी	गोवर	व्दिगुणी (डी.टी.)	धनुर्वात लस		
								10 वर्षे	16 वर्षे	गरोदर स्त्रिया
(1)	(2)	(3)	(4)	(5)	(6)	(7)	(8)	(9)	(10)	(11)
1	लातूर	ग्रामीण	5662	5662	5791	5299	5855	5990	5594	5509
		एकूण	11253	11253	14348	9994	8907	8656	7936	12045
2	रेणापूर	ग्रामीण	2853	2853	2968	2604	2919	3163	2939	2856
		एकूण	2853	2853	2968	2604	2919	3163	2939	2856
3	अहमदपूर	ग्रामीण	3639	3639	3972	3387	3856	3908	3731	3620
		एकूण	4343	4343	4837	3967	4365	4708	4334	4235
4	जळकोट	ग्रामीण	1652	1652	1706	1747	1808	1776	1647	1749
		एकूण	1652	1652	1706	1747	1808	1776	1647	1749
5	चाकूर	ग्रामीण	3464	3464	3768	3333	3671	3902	3415	3538
		एकूण	3464	3464	3768	3333	3671	3902	3415	3538
6	शि.अनंतपाळ	ग्रामीण	1516	1516	1720	1431	1858	1778	1648	1661
		एकूण	1516	1516	1720	1431	1858	1778	1648	1661
7	औसा	ग्रामीण	5657	5657	5831	5422	5841	6010	5545	5512
		एकूण	6423	6423	6662	6108	6719	6830	6369	6510
8	निलंगा	ग्रामीण	5518	5518	5988	5209	5777	6311	5451	5765
		एकूण	6238	6238	6889	5844	6380	6966	6110	6501
9	देवणी	ग्रामीण	1838	1838	2003	1592	2039	2076	1987	1915
		एकूण	1838	1838	2003	1592	2039	2076	1987	1915
10	उदगीर	ग्रामीण	3674	3674	3902	3630	4015	4003	3468	3654
		एकूण	5391	5391	6448	5609	5890	6025	5139	8791
जिल्हा एकूण		ग्रामीण	35473	35473	37649	33654	37639	38917	35425	35779
		एकूण	44971	44971	51349	42229	44556	45880	41524	49801

आधार - 1) जिल्हा शल्य चिकित्सक, सामान्य रुग्णालय, लातूर.

2) जिल्हा आरोग्य अधिकारी, जिल्हा परिषद, लातूर.

अ. क्र.	तालुका	एकूण/ग्रामीण	कुटुंब कल्याण केंद्रांची संख्या	जननक्षम जोडप्यांची संख्या	31 मार्च अखेर संरक्षित जोडप्यांची संख्या			
					पुरुष नसबंदी	स्त्रियांची नसबंदी	लूपपध्दती	इतर पध्दतीने
(1)	(2)	(3)	(4)	(5)	(6)	(7)	(8)	(9)
1	लातूर	एकूण	11	96051	40	4681	2040	1831
		ग्रामीण	9	37770	38	2097	1117	1007
2	रेणापूर	एकूण	6	21131	13	1084	637	508
3	अहमदपूर	एकूण	6	44311	40	1696	880	997
		ग्रामीण	5	39074	39	1352	656	929
4	जळकोट	एकूण	2	45136	12	709	377	888
		ग्रामीण	2	26908	10	709	377	734
5	चाकूर	एकूण	3	13704	4	1157	617	325
		ग्रामीण	3	13704	4	1157	617	325
6	शि. अनंतपाळ	एकूण	2	11893	1	542	252	280
		ग्रामीण	2	11893	1	542	252	280
7	औसा	एकूण	8	33991	5	2436	1408	777
		ग्रामीण	6	27628	4	2155	1228	656
8	निलंगा	एकूण	8	26644	9	2432	1253	595
		ग्रामीण	7	26644	9	2147	1075	595
9	देवणी	एकूण	2	45314	29	813	457	1048
		ग्रामीण	2	39876	27	813	457	1037
10	उदगीर	एकूण	6	11912	6	2461	1248	233
		ग्रामीण	5	11912	6	1628	827	233
एकूण जिल्हा		एकूण	54	350087	159	18011	9169	7482
		ग्रामीण	46	256540	151	13684	7243	6304

आधार :- 1) जिल्हा शल्य चिकित्सक, सामान्य रुग्णालय, लातूर. 2) जिल्हा आरोग्य अधिकारी, जिल्हा परिषद, लातूर

अ. क्र.	विकास शीर्ष व उपशीर्ष	जिल्हा पातळीवरील योजनांवर झालेला खर्च						एकूण
		बिगर - आदिवासी योजना	आदिवासी उपयोजना	आदिवासी उपयोजना क्षेत्राबाहेरील	विशेष घटक योजना	स्टेटपूल	अनुशेष	
(1)	(2)	(3)	(4)	(5)	(6)	(7)	(8)	(9)
अ. क्र.	विकास शीर्ष व उपशीर्ष	जिल्हा पातळीवरील योजनांवर झालेला खर्च						एकूण
(1)	(2)	(3)	(4)	(5)	(6)	(7)	(8)	(9)
1	कृषि व संलग्न सेवा							
	1.1 पीक संवर्धन	49.60	-	-	226.85	-	-	276.45
	1.2 फलोत्पादन	3.50	-	-	-	-	-	3.50
	1.3 मृदसंधारण	102.00	-	-	-	-	-	102.00
	1.4 पशुसंवर्धन	22.14	-	-	65.00	-	-	87.14
	1.5 दुग्धव्यवसाय विकास	-	-	-	-	-	-	0.00
	1.6 मत्स्यव्यवसाय	3.92	-	-	0.50	-	-	4.42
	1.7 बने	8.00	-	-	-	-	-	8.00
	1.8 पणन, कोठारे व वखारी	-	-	-	-	-	-	0.00
	1.9 सहकार	112.00	-	-	-	-	-	112.00
	एकूण (एक)	301.16	0.00	0.00	292.35	0.00	0.00	593.51
2	ग्रामीण विकास							
	2.1 एकात्मिक ग्रामीण विकास कार्यक्रम	24.80	-	0.33	50.22	-	-	75.35
	2.2 अवर्षण प्रवण क्षेत्र कार्यक्रम	99.58	-	-	-	-	-	99.58
	2.3 जवाहर रोजगार योजना	357.35	-	-	259.99	-	-	617.34
	2.4 रोजगार हमी योजना	50.00	-	-	-	-	-	50.00
	2.5 जमीन सुधारणा	0.20	-	-	-	-	-	0.20
	2.6 सामूहिक विकास	-	-	-	-	-	-	0.00
	2.7 ग्रामीण स्वच्छता कार्यक्रम	60.00	-	-	-	-	-	60.00
	एकूण (दोन)	591.93	0.00	0.33	310.21	0.00	0.00	902.47
3	पाटबंधारे व पूरनियंत्रण							
	3.1 लघु पाटबंधारे	207.06	-	-	-	-	-	207.06
	3.2 जलप्रदाय क्षेत्र विकास कार्यक्रम	-	-	-	-	-	-	0.00
	3.3 आयाकट विकास	1.00	-	-	-	-	-	1.00
	3.4 मध्यम प्रकल्प	-	-	-	-	-	-	0.00
	3.5 पूरनियंत्रण कामे	-	-	-	-	-	-	0.00
	एकूण (तीन)	208.06	0.00	0.00	0.00	0.00	0.00	208.06
4	विद्युत विकास	197.01	-	-	194.00	-	-	391.01
	एकूण (चार)	197.01	0.00	0.00	194.00	0.00	0.00	391.01

तक्ता क्रमांक - 12.1

विविध विकास शीर्षाखाली झालेला योजनांतर्गत खर्च

जिल्हा -लातूर

संदर्भ वर्ष : 2007-08

(रुपये लाखात)

अ. क्र.	विकास शीर्ष व उपशीर्ष	जिल्हा पातळीवरील योजनांवर झालेला खर्च						एकूण
		बिगर - आदिवासी योजना	आदिवासी उपयोजना	आदिवासी उपयोजना क्षेत्राबाहेरील	विशेष घटक योजना	स्टेटपूल	अनुशोष	
(1)	(2)	(3)	(4)	(5)	(6)	(7)	(8)	(9)
5	उद्योग व खाणकाम							
	5.1 मोठे व मध्यम उद्योग	-	-	-	-	-	-	0.00
	5.2 ग्रामीण व लघु उद्योग	31.01	-	-	14.70	-	-	45.71
	एकूण (पाच)	31.01	0.00	0.00	14.70	0.00	0.00	45.71
6	वाहतूक व दळणवळण							
	6.1 मोठे व लहान बंदरे	-	-	-	-	-	-	0.00
	6.2 अंतर्देशीय जलवाहतूक	-	-	-	-	-	-	0.00
	6.3 रस्ते विकास	108.27	-	-	-	-	92.23	200.50
	एकूण (सहा)	108.27	0.00	0.00	0.00	0.00	92.23	200.50
7	सामान्य आर्थिक सेवा							
	7.1 पर्यटन	33.22	-	-	-	-	-	33.22
	7.2 स्थानिक विकास कार्यक्रम	-	-	-	-	479.32	-	479.32
	एकूण (सात)	33.22	0.00	0.00	0.00	479.32	0.00	512.54
8	सामाजिक आणि सामूहिक सेवा							
	8.1 सामान्य शिक्षण	62.67	-	-	52.80	-	-	115.47
	8.2 क्रिडा व युवक कल्याण	18.00	-	-	107.08	-	-	125.08
	8.3 कला व संस्कृती	13.00	-	-	-	-	-	13.00
	8.4 तांत्रिक शिक्षण	8.35	-	-	-	-	-	8.35
	8.5 वैद्यकीय शिक्षण व औषधी द्रव्ये	-	-	-	-	-	-	0.00
	8.6 आरोग्य सेवा	37.96	-	-	-	-	201.10	239.06
	8.7 ग्रामीण पाणी पुरवठा व स्वच्छता	266.89	-	-	22.80	-	885.00	1174.69
	8.8 गृहनिर्माण	11.50	-	-	21.00	-	-	32.50
	8.9 नगर विकास	53.34	-	-	130.00	-	-	183.34
	8.10 माहिती व प्रसिध्दी	-	-	-	-	-	-	0.00
	8.11 मागासवर्गीयांचे कल्याण	26.35	-	20.72	1015.42	-	-	1062.49
	8.12 कामगार व कामगार कल्याण	56.20	-	-	1.73	-	49.98	107.91
	8.13 समाज कल्याण	7.66	-	-	5.00	-	-	12.66
	8.14 स्थानिक विकास कार्यक्रम	-	-	-	-	-	-	0.00
	8.15 पोषण	-	-	-	-	-	-	0.00
	एकूण (आठ)	561.92	0.00	20.72	1355.83	0.00	1136.08	3074.55
	एकूण (एक ते आठ)	2032.58	0.00	21.05	2167.09	479.32	1228.31	5928.35

आधार - जिल्हा नियोजन अधिकारी, लातूर.

अ. क्र.	बाब	कामाचा प्रकार					
		सिंचन	सार्वजनिक कामे (रस्ते)	कृषि	वनीकरण	इतर	एकूण
(1)	(2)	(3)	(4)	(5)	(6)	(7)	(8)
1	नियोजित कामांची संख्या	449	4443	2969	311	-	8172
2	मंजूर केलेल्या कामांची संख्या	34	52	2900	301	-	3287
3	सुरु केलेल्या कामांची संख्या	25	28	2775	275	-	3103
4	पूर्ण केलेल्या कामांची संख्या	72	52	2401	257	-	2782
5	मध्येच बंद केलेल्या कामांची संख्या	38	65	225	-	-	328
6	कामांसाठी केलेली तरतूद	748.00	4483	8224.00	1497.00	-	14952.00
7	कामांवर झालेला एकूण खर्च (रु.लाखात)	1087.68	584.56	2381.15	401.79	1569	6024.58
8	रोजगार निर्मिती (मनुष्य दिवस लाखात)	11.45	4.95	34.01	5.00	-	55.41

आधार - जिल्हाधिकारी कार्यालय, रोजगार हमी योजना, लातूर

तक्ता क्रमांक - 12.3

रोजगार हमी योजनेखाली घेतलेली कामे, त्यावरील रोजगार व खर्च

जिल्हा - लातूर

संदर्भ: 2005-06

अ. क्र.	महिना	खर्च (रुपये लाखात)		मनुष्य दिवस (लाखात)	रोजगार हमी योजनेखालील कामांची संख्या
		प्रत्यक्ष (महिन्यातील)	संचित आर्थिक वर्षाच्या आरंभापासून)		
(1)	(2)	(3)	4	(5)	(6)
1	एप्रिल 2005	416.97	416.97	5.95	552
2	मे 2005	555.91	972.88	6.82	745
3	जून 2005	1179.00	2158.88	15.76	644
4	जुलै 2005	182.04	2340.92	1.55	252
5	ऑगस्ट 2005	167.53	2508.45	2.39	124
6	सप्टेंबर 2005	618.15	3126.6	6.83	181
7	ऑक्टोबर 2005	129.08	3255.68	1.15	178
8	नोव्हेंबर 2005	175.92	3431.6	1.26	149
9	डिसेंबर 2005	579.97	4011.57	3.17	253
10	जानेवारी 2006	48.82	4060.39	0.31	369
11	फेब्रुवारी 2006	499.23	4559.62	3.69	455
12	मार्च 2006	1471.96	6024.58	7.28	589

आधार - जिल्हाधिकारी कार्यालय, (रो.ह.यो.शाखा),लातूर.

तक्ता क्रमांक - 12.4

पिण्याच्या पाण्याच्या सोयी व टंचाई संबंधी केलेल्या उपाययोजना

जिल्हा-लातूर

संदर्भ वर्ष 2006-07

अ. नं.	बाबी	तालुका										
		लातूर	रेणापूर	अहमदपूर	जळकोट	चाकूर	शि.अंतर्णा	औसा	निलंगा	देवणी	उदगीर	एकूण जिल्हा
(1)	(2)	(3)	(4)	(5)	(6)	(7)	(8)	(9)	(10)	(11)	(12)	(12)
1	वस्ती असलेल्या गावांची एकूणसंख्या	117	79	123	47	83	51	127	143	57	95	922
2	गावातील वाडया/वस्त्यांची संख्या	-	10	39	15	24	-	7	2	7	48	152
3	बारा महिने पुरेसे पाणी उपलब्ध असलेल्या											
	3.1 गावांची संख्या	57	37	60	23	41	24	63	75	28	46	454
	3.2 त्याखालील वाडया / वस्त्यांची संख्या	-	2	26	-	7	-	-	-	-	39	74
4	पिण्याच्या पाण्याची टंचाई असलेली गावे व वाडया/वस्त्या											
	संदर्भ वर्षातील											
	अ) एकूण टंचाईग्रस्त गावे (संख्या)	60	42	63	24	42	27	64	68	29	49	468
	ब) एकूण वाडया/वस्त्या (संख्या)	-	8	13	15	17	-	7	2	7	9	78
	बृहत आराखडयानुसार											
	अ) एकूण टंचाईग्रस्त गावे (संख्या)	60	42	63	24	42	27	64	68	29	49	468
	ब) एकूण टंचाईग्रस्त वाडया/वस्त्या (संख्या)	-	8	13	15	17	-	7	2	7	9	78
5	केलेली उपाययोजना											
	अ) टँकरने पुरवठा होणा-या											
	गावांची संख्या	1	1	4	3	0	0	1	1	0	5	16
	गावांतील वाडया/वस्त्यांची संख्या	0	0	3	14	2	0	0	0	0	7	26
	टँकरची संख्या	1	1	7	9	2	0	1	1	0	10	32
	ब) बैलगाडीने पुरवठा होणा-या											
	गावांची संख्या	0	0	0	0	0	0	0	0	0	0	0
	गावांतील वाडया/वस्त्यांची संख्या	0	0	0	0	0	0	0	0	0	0	0
	बैलगाडयांची संख्या	0	0	0	0	0	0	0	0	0	0	0
	क) इतर साधनांनी पुरवठा होणा-या											
	गावांची संख्या	2	0	13	11	4	5	1	35	0	9	80
	गावांतील वाडया/वस्त्यांची संख्या											
	साधने संख्या	2	0	26	11	6	5	4	38	0	11	103

आधार - कार्यकारी अभियंता, ग्रामीण पाणीपुरवठा,

जिल्हा परिषद, लातूर.

तक्ता क्रमांक 12.5
रासायनिक खतांचे वाटप

जिल्हा - लातूर

संदर्भ : 2006-07

अ.क्र.	तालुका	रासायनिक खतांचे वाटप (मे.टन)		
		नियंत्रित संस्थांकडून	खाजगी संस्थांकडून	एकूण
(1)	(2)	(3)	(4)	(5)
1	लातूर	5300	16890	22190
2	रेणापूर	1954	10020	11974
3	अहमदपूर	2500	13640	16140
4	जळकोट	1250	7900	9150
5	चाकूर	2600	8450	11050
6	शि.अनंतपाळ	1120	7600	8720
7	औसा	4200	14560	18760
8	निलंगा	4126	13650	17776
9	देवणी	1250	7109	8359
10	उदगीर	4260	14050	18310
जिल्हा एकूण		28560	113869	142429

आधार - कृषि विकास अधिकारी, जिल्हा परिषद, लातूर.

तक्ता क्रमांक - 12.6

साखर कारखाने

जिल्हा:- लातूर

संदर्भ वर्ष : 2005-06

अ. क्र.	तालुका	साखर कारखान्याचे नाव	सहकारी/खाजगी	कामगार(संख्या)		गळीत क्षमता मे.टन	प्रत्यक्ष गाळप मे.टन	साखरेचे उत्पादन मे.टन	इतर उत्पादने			
				नियमित	हंगामी				इथेनॉल मे. टन	पेपर मे. टन	मद्यार्क हजार लि.	वीज मे. वॅट
(1)	(2)	(3)	(4)	(5)	(6)	(7)	(8)	(9)	(10)	(11)	(12)	(13)
1	लातूर	मांजरा	सहकारी	346	326	2500	310957	32827	-	-	313.8	-
2	लातूर	विकास	सहकारी	101	-	1250	196108	21156	-	-	-	-
3	रेणापूर	रेणा	सहकारी	128	31	1250	109302	11255	-	-	-	-
4	रेणापूर	पन्नगेश्वर	सहकारी	-		1250	156370	16704	-	-	-	-
5	औसा	संत शिरोमणी	सहकारी	98	18	1250	0	0	-	-	-	-
6	औसा	तकरी किल्लारी	सहकारी	391	287	1250	30971	3012.1	-	-	-	-
7	चाकूर	जय जवान जय किसान	सहकारी	319	323	1250	12330	631	-	-	-	-
8	निलंगा	शि .पा.निलंगेकर	सहकारी	180	50	2500	0	0	-	-	-	-
9	उदगीर	प्रियदर्शनी तोंडार	सहकारी	280	301	2500	0	0	-	-	-	-
10	अहमदपूर	बाळघाट	सहकारी	52	-	2500	0	0	-	-	-	-

आधार - साखर आयुक्तालय, पुणे

तक्ता क्रमांक - 12.7

वीस कलमी कार्यक्रमाची भौतिक प्रगती.

जिल्हा-लातूर

संदर्भ: 2005-06

अ.क्र.	बाब	परिमाण	उद्दिष्ट	साध्य
(1)	(2)	(3)	(4)	(5)
1	अ) स्वर्णजयंती ग्राम स्वरोजगार योजना	लाभधारकांची संख्या	1600	1764
	ब) संपूर्ण ग्रामीण रोजगार योजना.	लाख मनुष्य दिवस	23.55	24.10
	क) लघुउद्योग स्थापन करणे	उद्योग संख्या	859	1068
2	अ) अतिरिक्त जमिनीचे वाटप	हेक्टर	-	-
	ब) लाभधारक	संख्या-अनु.जाती	-	-
		अनु.जमाती	-	-
इतर		-	-	
3	वेठबिगरांचे पुनर्वसन	खेडी संख्या	-	-
4	पिण्यासाठी स्वच्छ पाणी	खेडी संख्या	35	28
5	अ) प्राथमिक आरोग्य केंद्र	केंद्र संख्या	46	46
	ब) उपकेंद्र	उपकेंद्र संख्या	248	248
6	अ) कुटुंब नियोजन शस्त्रक्रिया	संख्या	17904	18011
	ब) सममूल्य शस्त्रक्रिया	संख्या	20167	30350
7	अ) एकात्मिक बालविकास सेवा गट	संख्या	9	9
	ब) अंगणवाडी	संख्या	1693	1693
8	अ) अनु.जातींच्या कुटुंबांना सहाय्य	संख्या	7863	5582
	ब) अनु.जमातींच्या कुटुंबांना सहाय्य	संख्या	188	42
9	अ) घरांसाठी जागा (इंदिरा आवास योजना)	संख्या	-	-
	ब) नविन घरकूल सख्या घरकूल दूरुस्ती (इंदिरा आवास योजना)	संख्या	1697	1619
	क) आर्थिकदृष्ट्या दुर्बल घटकांसाठी घरे	संख्या	-	-
	ड) कमी उत्पन्न गटासाठी घरे	संख्या	-	-
10	गलिच्छ वस्ती सुधारणा	लोकसंख्या	-	-
11	झाडे लावणे	रोपे संख्या लाखात	625.00	650.00
12	रास्त भावाची दुकाने उघडणे	संख्या	1352	1352
13	अ) खेड्यांचे विदयुतीकरण	संख्या	922	922
	ब) पंप संचांसाठी विदयुतीकरण	संख्या	2739	2778
	क) सुधारित चुली	संख्या	-	-
	ड) बायोगॅस	संख्या	250	250

आधार - जिल्हा नियोजन अधिकारी, लातूर.

तक्ता क्रमांक - 12.8

स्थानिक विकास कार्यक्रम (लोकसभा मतदार संघ)

जिल्हा -लातूर

संदर्भ : 2006-07

अ. क्र.	लोकसभा मतदार संघाचे	मतदार संघाला मंजूर तरतूद	मंजूर कामांची संख्या			मंजूर कामांची अंदाजित किंमत	संदर्भ वर्षात झालेला एकूण खर्च
			जुनी अपूर्ण	संदर्भ वर्षातील	एकूण		
(1)	(2)	(3)	(4)	(5)	(6)	(7)	(8)
1	लातूर	20000	15	33	48	15373	17809
2	नांदेड	2000	17	6	23	1786	2796
3	बीड	2991	3	1	4	1500	1500
एकूण		24991	35	40	75	18659	22105

तक्ता क्रमांक - 12.9

स्थानिक विकास कार्यक्रम (विधानसभा मतदार संघ)

जिल्हा -लातूर

संदर्भ : 2006-07

अ. क्र.	विधानसभा मतदार संघाचे नांव	मतदार संघाला मंजूर तरतूद (रुपये हजारात)	मंजूर कामांची संख्या			मंजूर कामांची अंदाजित किंमत (रुपये हजारात)	संदर्भ वर्षात झालेला एकूण खर्च (रुपये हजारात)
			जुनी अपूर्ण कामे	संदर्भ वर्षातील नवीन कामे	एकूण		
(1)	(2)	(3)	(4)	(5)	(6)	(7)	(8)
1	लातूर	8000.00	1	28	29	10900.25	923.00
2	अहमदपूर	8000.00	11	29	40	7666.08	7779.00
5	हेर	8000.00					
3	उदगीर	8000.00	23	27	50	7810.00	7150.00
4	हेर	8000.00	12	30	42	7771.00	8000.00
5	निलंगा	6800.00	11	34	45	7590.00	7536.00
6	औसा	8000.00	10	40	50	9102.03	6228.00
7	रेणापूर	2300.00	4	5	9	1900.00	2071.00
एकूण		49100.00	72	193	265	52739.36	39687.00

आधार - जिल्हा नियोजन अधिकारी, लातूर..

तक्ता क्रमांक - 12.10

स्थानिक विकास कार्यक्रम (राज्यसभा सदस्य)

जिल्हा - लातूर

संदर्भ : 2006-07

अ. क्र.	राज्यसभा सदस्य नाव	जिल्ह्याकरिता उपलब्ध करून दिलेली तरतूद (रुपये हजारात)	मंजूर कामांची संख्या			मंजूर कामांची अंदाजित किंमत (रुपये हजारात)	संदर्भ वर्षात झालेला एकूण खर्च (रुपये हजारात)
			जुनी अपूर्ण कामे	संदर्भ वर्षातील नवीन कामे	एकूण		
(1)	(2)	(3)	(4)	(5)	(6)	(7)	(8)
1	मा.ना.श्री.शिवराज पाटील चाकूरकर	20000	3	19	22	9611	11475
2	मा.श्री.विजय दर्डा	500	2	1	3	500	987
एकूण		20500	5	20	25	10111	12462

आधार - जिल्हा नियोजन समिती, जिल्हाधिकारी कार्यालय, लातूर.

तक्ता क्रमांक - 12.11

स्थानिक विकास कार्यक्रम (विधानपरिषद सदस्य)

जिल्हा - लातूर

संदर्भ - 2006-07

अ. क्र.	विधानपरिषद सदस्यांचे नाव	जिल्ह्याकरिता उपलब्ध करून दिलेली तरतूद (रुपये हजारात)	मंजूर कामांची संख्या			मंजूर कामांची अंदाजित किंमत (रुपये हजारात)	संदर्भ वर्षात झालेला एकूण खर्च (रुपये हजारात)
			जुनी अपूर्ण कामे	संदर्भ वर्षातील नवीन कामे	एकूण		
(1)	(2)	(3)	(4)	(5)	(6)	(7)	(8)
1	मा.श्री.दिलीपराव देशमुख	3500.00	0	12	12	5199.13	2071.00
2	मा.श्री.श्रीकांत जोशी	5232.00	0	13	13	5731.98	4388.00
3	मा श्री गोंवदराव आदिक	500.00	0	6	6	749.77	500.00
4	मा श्री विक्रम काळे	1286.00	0	41	41	1286.00	1286.00
5	मा श्री पाशा पटेल	1000.00	0	2	2	1000.00	0.00
एकूण		11518.00	0	74	74	13966.88	8245.00

आधार - जिल्हा नियोजन अधिकारी, लातूर.

तक्ता क्रमांक - 13.1

पोलिस अधिकारी / कर्मचारी यांची संख्या

जिल्हा -लातूर

संदर्भ वर्ष:2005-06

अ. क्र.	पदनाम	संख्या	
		एकूण संख्या	पैकी महिलांची संख्या
(1)	(2)	(3)	(4)
1	पोलिस अधिकारी/ कर्मचा-यांची संख्या		
	1.1 पोलिस उपमहानिरीक्षक	-	-
	1.2 पोलिस आयुक्त	-	-
	1.3 पोलिस उप आयुक्त	-	-
	1.4 पोलिस सहायक आयुक्त	-	-
	1.5 पोलिस अधीक्षक	1	-
	1.6 अपर पोलिस अधीक्षक	1	-
	1.7 पोलिस उप अधीक्षक	6	-
	1.8 पोलिस निरीक्षक	20	-
	1.9 पोलिस उप निरीक्षक	56	-
	1.10 पोलिस जमादार/ हवालदार	488	4
	1.11 पोलिस शिपाई / पोलिस नाईक	1068	109
	एकूण पोलिस अधिकारी/ कर्मचारी संख्या	1640	113
2	पोलिस ठाणे	22	XX
3	आउट पोस्ट	14	XX
4	पोलिस चौकी	0	XX
5	लॉकअप्स	18	XX
6	पोलिस ठाणे, आउट पोस्ट व सब पोस्ट आदींची सोय असलेली गावे व शहरे	36	XX
7	पोलिस दलांचा एकूण खर्च (रू.लाखात)	2135.97	XX

आधार - 1) जिल्हा पोलिस अधीक्षक , लातूर

अ. क्र.	न्यायालये	एकूण प्रकरणे	मूळ		अपील	
			नियमित	संकीर्ण	नियमित	संकीर्ण
(1)	(2)	(3)	(4)	(5)	(6)	(7)
1	दिवाणी न्यायालय	10839	6787	922	2719	411
2	फौजदारी न्यायालय	20080	17082	1776	533	689
3	लोक न्यायालय	-	-	-	-	-
4	कामगार न्यायालय	88	20	68	-	-
5	औद्योगिक न्यायालय	151	53	34	42	22
6	कौटुंबिक न्यायालय	-	-	-	-	-
7	जिल्हा दंडाधिकारी तथा कार्यकारी दंडाधिकारी	111	45	66	-	-

आधार -1)जिल्हा व सत्र न्यायाधीश, लातूर

2)आयुक्त, कामगार न्यायालय, लातूर

3)आयुक्त, औद्योगिक न्यायालय, लातूर

4)लोक आयुक्त, लातूर

5) जिल्हा दंडाधिकारी व कार्यकारी दंडाधिकारी ,लातूर

6)समुपदेशक, कौटुंबिक न्यायालय, लातूर

तक्ता क्रमांक - 14.1

चित्रपट गृहे, व्ही.डी.ओ. केंद्र आणि केबलधारक यांची आकडेवारी

जिल्हा-लातूर

संदर्भ वर्ष: 31.3.2006

अ. क्र.	तालुका	कायम स्वरुपी चित्रपटगृहे		फिरती चित्रपटगृहे		व्हीडीओ केंद्रे		केबल धारक		वसूल केलेला करमणूक कर (रुपये हजारात)
		संख्या	प्रत्येक खेळा साठी असलेली आसन क्षमता	संख्या	प्रत्येक खेळा साठी असलेली आसन क्षमता	संख्या	प्रत्येक खेळा साठी असलेली आसन क्षमता	केबल चालक संख्या	केबल ग्राहक संख्या	
(1)	(2)	(3)	(4)	(5)	(6)	(7)	(8)	(9)	(10)	(11)
1	लातूर	9	8564	0	0	3	170	49	15608	116.65
2	रेणापूर	0	0	0	0	0	0	4	399	0.17
3	अहमदपूर	2	640	0	0	2	80	5	1680	5.23
4	जळकोट	0	0	0	0	1	35	1	130	0.52
5	चाकूर	0	0	0	0	2	60	5	1035	1.93
6	शि.अनंतपाळ	0	0	0	0	2	110	1	419	0.79
7	औसा	0	0	0	0	5	280	7	1659	2.49
8	निलंगा	3	1548	0	0	2	95	8	1993	5.80
9	देवणी	0	0	0	0	3	90	6	315	0.56
10	उदगीर	5	2876	0	0	2	80	20	5366	24.28
जिल्हा एकूण		19	13628	0	0	22	1000	106	28604	158.42

आधार- जिल्हाधिकारी कार्यालय (करमणूक शाखा), लातूर.

तक्ता क्रमांक - 14.2

मुद्रणालये आणि त्यांनी प्रकाशित केलेली वर्तमानपत्रे व नियतकालिके

जिल्हा-लातूर

संदर्भ-31.3.2008

अ. क्र.	तालुका	मुद्रणालयांची संख्या	दैनिक वर्तमान पत्रे आणि नियतकालिके					
			दैनिक	साप्ताहिक	पाक्षिक	मासिक	त्रैमासिक	वार्षिक
(1)	(2)	(3)	(4)	(5)	(6)	(7)	(8)	(9)
1	लातूर	17	18	42	-	-	-	-
2	रेणापूर	-	-	-	-	-	-	-
3	अहमदपूर	1		1	-	-	-	-
4	जळकोट	-	-	-	-	-	-	-
5	चाकूर	-	-	-	-	-	-	-
6	शि.अनंतपाळ	-	-	-	-	-	-	-
7	औसा	1	-	-	-	-	-	-
8	निलंगा	-	1	2	-	-	-	-
9	देवणी	-	-	-	-	-	-	-
10	उदगीर	2	2	8	-	-	-	-
एकूण जिल्हा		21	21	53	-	-	-	-

आधार:- 1)जिल्हा माहिती अधिकारी, लातूर.

तक्ता क्रमांक - 14.3

लोकसभा व विधानसभा निवडणूकीबाबतची आकडेवारी

जिल्हा- लातूर

संदर्भ वर्ष 2004

अ. क्र.	मतदारसंघाचे नाव	एकूण मतदारांची संख्या	मतदान केलेल्या		मतदारांची संख्या एकूण	मतदानाची टक्के वारी
			पुरुष	स्त्रिया		
लोकसभा निवडणूक :		एप्रिल 2004				
1	लातूर - 35	1293202	446198	376482	822680	63.62
लोकसभा एकूण		1293202	446198	376482	822680	63.616
विधानसभा निवडणूक :		ऑक्टो 2004				
1	लातूर - 206	354388	127573	110881	238454	67.29
2	अहमदपूर - 203	195729	76423	69092	145515	74.35
3	उदगीर - 204	220164	81987	73793	155780	70.76
4	हेर - 205	166160	61422	53232	114654	69.00
5	औसा - 210	202440	71562	62958	134520	66.45
6	निलंगा - 211	212617	78977	73422	152399	71.68
विधानसभा एकूण		1351498	497944	443378	941322	69.65

तक्ता क्रमांक - 14.3

लोकसभा व विधानसभा निवडणूकीबाबतची आकडेवारी

जिल्हा- लातूर

जिल्हा- लातूर

संदर्भ वर्ष 2004

अ. क्र.	मतदारसंघाचे नाव	पक्षनिहाय मिळालेली मते संख्या)					
		काँग्रेस	भा.ज.प.	शिवसेना	राष्ट्रवादी काँग्रेस	अपक्ष	इतर
लोकसभा निवडणूक :		एप्रिल 2004					
1	लातूर - 35	373609	404501	0	0	30781	13789
लोकसभा एकूण		373609	404501	0	0	30781	13789
विधानसभा निवडणूक :		ऑक्टो 2004					
1	लातूर - 206	147033	70000	0	0	11717	9704
2	अहमदपूर - 203	43720	48406	0	0	50900	2489
3	उदगीर - 204	0	54488	0	57605	36478	7209
4	हेर - 205	43588	45058	0	0	19245	6763
5	औसा - 210	49865	0	71324	0	6838	6493
6	निलंगा - 211	63990	66346	0	0	18712	3351
विधानसभा एकूण		348196	284298	71324	57605	143890	36009

आधार:- जिल्हा निवडणूक अधिकारी ,जिल्हाधिकारी कार्यालय ,लातूर.