

फक्त कार्यालयीन उपयोगासाठी



सत्यमेव जयते

महाराष्ट्र शासन
नियोजन विभाग

अर्थ व सांख्यिकी संचालनालय, मुंबई.

जिल्हा सामाजिक व आर्थिक समालोचन
2006-07

जिल्हा:- नांदेड

जिल्हा सांख्यिकी कार्यालय,
व्हि.आय.पी. रोड, नांदेड.

E-mail :dsonanded@ hotmail.com

Ph. No. (02462) 252775

अनुक्रमणिका

जिल्हा सामाजिक व आर्थिक समालोचन - 2006-07

जिल्हा - नांदेड

तक्ता क्र.	विषय	पृष्ठ क्र.
1	2	3
भाग-1 समालोचन		
*	जिल्ह्याचा समग्र आढावा	1
*	दृष्टिक्षेपात जिल्हा	20
*	जिल्ह्याचा नकाशा	27
*	निवडक आलेख	28
भाग-2 सांख्यिकीय तक्ते		
1. निवडक निर्देशक		
1.1	निवडक निर्देशक (1960-2005)	1
2. लोकसंख्याविषयक आकडेवारी		
2.1	लोकसंख्याविषयक निवडक आकडेवारी	6
2.2	लोकसंख्या आणि वृद्धिदर	10
2.3	शहरांची वर्गवारी आणि त्यांची लोकसंख्या	11
2.4	मुख्य व सीमांतिक काम करणा-यांचे उद्योगगटनिहाय वर्गीकरण	12
2.5	धर्म व वयोगटानुसार लोकसंख्या	13
2.6	दारिद्र्य रेषेखालील ग्रामीण कुटुंबे	14
3. जिल्हा उत्पन्न अंदाज		
3.1	क्षेत्रवार जिल्हा उत्पन्न व दरडोई जिल्हा उत्पन्न - चालू किंमतीनुसार	15
3.2	क्षेत्रवार जिल्हा उत्पन्न व दरडोई जिल्हा उत्पन्न - स्थिर किंमतीनुसार	16
4. किंमत विषयक आकडेवारी		
4.1	निवडक कृषिमालाच्या सरासरी घाऊक किंमती	17
4.2	जिल्हा मुख्यालयातील महत्त्वाच्या वस्तूंच्या मासिक सरासरी किरकोळ किंमती	19
4.3	ग्राहक किंमतीचे निर्देशांक	25
4.4	किंमतीचे महत्त्वाचे निर्देशांक	26
5. जमीन महसूल, स्थानिक संस्थांचे उत्पन्न/ खर्च, बँकिंग, विमा आणि अल्पबचतविषयक आकडेवारी		
5.1	गोळा केलेला जमीन महसूल	27
5.2	स्थानिक स्वराज्य संस्थांचे उत्पन्न व खर्च	28
5.3	बँक कार्यालये, वर्गीकृत बँकाची संख्या, ठेवी व कर्जे	29
5.4	अल्पबचत कार्यक्रमाची प्रगती	30
5.5	आयुर्विमाविषयक आकडेवारी	31

अनुक्रमणिका

जिल्हा सामाजिक व आर्थिक समालोचन - 2006-07

जिल्हा - नांदेड

तक्ता क्र.	विषय	पृष्ठ क्र.
1	2	3
6. कृषि व पदुम विषयक आकडेवारी		
6.1	जमिनीचा वापर	32
6.2	निरनिराळ्या पिकाखालील क्षेत्र	34
6.3	मुख्य पिकाचे दर हेक्टरी अदाजित उत्पादन	43
6.4	निवडक केंद्रातील पर्जन्य दिवसांची संख्या व एकूण पर्जन्य	44
6.5	विविध साधनाखालील ओलिताचे क्षेत्र	45
6.6	निरनिराळ्या पिकाखालील ओलिताचे क्षेत्र	46
6.7	सिंचन विहिरी	52
6.8	कू पनलिका, हातपंप व विद्युत् पंप	53
6.9	लघुपाटबंधा-यांची कामे	54
6.10	मोठे व मध्यम पाटबंधारे प्रकल्प	57
6.11	वहिती धारणेचा प्रकार आणि क्षेत्रफळ गटानुसार वर्गीकरण	61
6.12	कृषि अवजारे	62
6.13	पशुधन	63
6.14	पशुवैद्यकीय संस्था	70
6.15	मान्यताप्राप्त पशुवधगृहे आणि त्यात कत्तल केलेल्या पशूंची संख्या	72
6.16	वनक्षेत्र	73
6.17	मुख्य व गौण वन उत्पादने	74
6.18	भूजल मत्स्यव्यवसाय	75
6.19	दुग्ध विकास सहकारी संस्था	76
7. सहकार क्षेत्र		
7.1	विविध प्रकारच्या सहकारी संस्था	77
7.2	सहकारी संस्थांची वित्तीय स्थिती	78
7.3	सहकारी संस्थांची लेखा परीक्षण वर्गाप्रमाणे संख्या	79
7.4	राज्य/जिल्हा कार्यक्षेत्र असलेल्या सहकारी बँकांचे कार्य	80
7.5	सहकारी संस्थांचे कार्य	81
7.6	बिगरकृषि सहकारी पत संस्थांचे कार्य	83
7.7	जिल्हा आणि प्राथमिक पणन संस्थांचे कार्य	84
7.8	नियंत्रित बाजारपेठांतील कृषि मालाची वार्षिक आवक	87
7.9	परवानाधारक सावकारांची संख्या आणि त्यांनी दिलेली कर्जे	90

अनुक्रमणिका

जिल्हा सामाजिक व आर्थिक समालोचन - 2006-07

जिल्हा - नांदेड

तक्ता क्र.	विषय	पृष्ठ क्र.
1	2	3
8. वीज आणि परिवहन व दळणवळण		
8.1	विद्युतीकरण झालेल्या शहरांची व गावांची संख्या आणि त्यांची लोकसंख्या	91
8.2	विजेचा वापर	91
8.3	प्रकार व पृष्ठभाग यानुसार रस्त्यांची लांबी	92
8.4	मोटर वाहनांची आणि परवानाधारकांची संख्या	93
8.5	महाराष्ट्र राज्य मार्ग परिवहन महामंडळाची प्रवासी वाहतूक	94
8.6	पोस्ट, खाजगी व सार्वजनिक दूरध्वनीची संख्या	95
9. रोजगार व उद्योगविषयक आकडेवारी		
9.1	कारखान्यातील कामगारांची दैनिक सरासरी संख्या	96
9.2	रोजगार व स्वयंरोजगार मार्गदर्शन केंद्रातील आकडेवारी	98
9.3	शासकीय व स्थानिक स्वराज्य संस्थांतील कर्मचा-यांची संख्या	99
9.4	निरनिराळ्या उद्योगांतील रोजगार	100
9.5	कृषि व बिगर -कृषि उद्योग	101
9.6	प्रमुख उद्योग गटानुसार उद्योगांची आणि नियमित काम करणा-या कामगारांची संख्या	102
9.7	महत्त्वाच्या उद्योग गटानुसार कृषि व बिगरकृषि आस्थापनांची व त्यातील कामगारांची संख्या	103
10. शिक्षण		
10.1	शैक्षणिक संस्थांची संख्या	104
10.2	शैक्षणिक संस्थातील शिक्षकांची संख्या	106
10.3	शैक्षणिक संस्थातील विद्यार्थी संख्या	108
10.4	शैक्षणिक संस्थातील अनुसूचित जातीची विद्यार्थी संख्या	110
10.5	शैक्षणिक संस्थातील अनुसूचित जमातीची विद्यार्थी संख्या	112
10.6	शारीरिक शिक्षण महाविद्यालये, क्रीडांगणे, क्रीडा संस्था आणि क्रीडा शिष्यवृत्तीधारक	114
10.7	इयत्तानिहाय विद्यार्थ्यांची संख्या	115
11. सार्वजनिक आरोग्य		
11.1	सार्वजनिक व शासन सहाय्यित वैद्यकीय सुविधांची माहिती	117
11.2	नोंदणी केलेल्या जन्म-मृत्यूंची संख्या	119
11.3	विविध कारणानुसार मृत्यूंची संख्या	121
11.4	माता व बाल संगोपन कार्यक्रमांतर्गत लस टोचणी	122
11.5	कुटुंब कल्याण कार्यक्रम	123

अनुक्रमणिका

जिल्हा सामाजिक व आर्थिक समालोचन - 2006-07

जिल्हा - नांदेड

तक्ता क्र.	विषय	पृष्ठ क्र.
1	2	3
12. योजना		
12.1	विविध विकास शीर्षाखाली झालेला योजनांतर्गत खर्च	124
12.2	रोजगार हमी योजना	126
12.3	रोजगार हमी योजनेखाली घेतलेली कामे, त्यावरील रोजगार व खर्च	127
12.4	पिण्याच्या पाण्याच्या सोयी व टंचाईसंबंधी केलेल्या उपाययोजना	128
12.5	रासायनिक खतांचे वाटप	130
12.6	साखर कारखाने	131
12.7	वीस कलमी कार्यक्रमाची भौतिक प्रगती	132
12.8	स्थानिक विकास कार्यक्रम (लोकसभा मतदार संघ)	133
12.9	स्थानिक विकास कार्यक्रम (विधानसभा मतदार संघ)	133
12.10	स्थानिक विकास कार्यक्रम (राज्यसभा सदस्य)	134
12.11	स्थानिक विकास कार्यक्रम (विधानपरिषद सदस्य)	134
13. न्याय व प्रशासन		
13.1	पोलीस अधिकारी/ कर्मचारी यांची संख्या	135
13.2	दिवाणी व फौजदारी न्यायालयांत निकाली काढलेली कामे/प्रकरणे	136
14. संकीर्ण		
14.1	चित्रपट गृहविषयक आकडेवारी	137
14.2	मुद्रणालये आणि त्यांनी प्रकाशित केलेली वर्तमानपत्रे व नियतकालिके	138
14.3	लोकसभा व विधानसभा निवडणूकाबाबतची आकडेवारी	139

* * *

भाग - I

जिल्हा सामाजिक व आर्थिक समालोचन

दृष्टीक्षेपात जिल्हा

जिल्हा सामाजिक व आर्थिक समालोचन

—

नांदेड जिल्ह्याचा समग्र आढावा प्रस्तावना

— नांदेड जिल्हा हा औरंगाबाद विभागातील ऐतिहासिक जिल्हा म्हणुन ओळखला जातो. पवित्र गोदावरी नदी वरील नांदेड जिल्हा हा मध्यवर्ती क्षेत्र असल्याने त्यास गोदावरीचे नाभीस्थान मानले जाते. जिल्ह्याचे प्रमुख ठिकाण असलेले नांदेड हे शहर गोदावरी नदीच्या काठावर वसलेले आहे. तसेच श्री.गुरु गोविंदसिंगजी सारख्या लढवय्याच्या पदस्पर्शाने ही भूमी पुनीत झालेली असल्याने नांदेड शहरास पवित्र तिर्थक्षेत्राचे महत्व प्राप्त झाले आहे.

नांदेड जिल्हा दक्षिण महाराष्ट्राच्या पठारावर वसलेला आहे. जिल्ह्याच्या दक्षिणेकडील भाग हलक्या व माळरान जमीनीने व्यापलेला आहे. तसेच उत्तर पुर्व भाग हा डोंगराळ असल्याने शेती करण्यासाठी अयोग्य आहे जिल्ह्याचा उर्वरित मध्य भाग सपाट सुपीक व काळी जमीन असलेला आहे. जिल्ह्यात भाग अथवा धरणावरील रेंज या नावाने ओळखल्या जाणा-या प्रमुख पर्वत राशी आहेत व त्या जिल्ह्याच्या उत्तर पश्चिम ते दक्षिण पुर्व भागात गेल्या आहेत. या शिवाय भोकर व हदगांव तहसिल मध्ये वाखेड पर्वत रांगा व कंधार मुखेड तहसिल मध्ये बालाघाट ओळखल्या जाणा-या लहान पर्वत रांगा आहेत. जिल्ह्यात एकूण भौगोलीक क्षेत्राच्या 11.25 टक्के वनक्षेत्र आहे. पैकी 52 टक्के वनक्षेत्र किनवट तालुक्यात व्यापले आहे.

नांदेड हे जिल्हा मुख्यालय असून केंद्र व राज्यशासनाचे व इतर अनेक कार्यालये आहेत. तसेच 17 सप्टेबर 1994 रोजी स्वामी रामानंद तिर्थ मराठवाडा विद्यापीठाची स्थापना झाली. या विद्यापीठ कार्यक्षेत्रात नांदेड, लातूर, परभणी व हिंगोली हे चार जिल्हे येतात. नांदेड शहरालगत देशातील सर्वात मोठा उपसा सिंचन प्रकल्पांतर्गत असलेला कै. शंकरराव चव्हाण उपसा सिंचन प्रकल्प असून या प्रकल्पातूनच नांदेड शहरास पाणी पुरवठा होतो.

(1) स्थान व भौगोलीक वैशिष्ट्ये

— नांदेड जिल्हा मराठवाड्यातील एकूण आठ जिल्ह्यांपैकी एक असून महाराष्ट्राच्या दक्षिण पुर्व सीमेला दक्षिणोत्तर पसरलेला आहे. व 18.15 ते 19.55 उत्तर अक्षांश व 77.7 ते 78.15 पुर्व रेखांश मध्ये स्थिर आहे. नांदेड जिल्ह्याच्या उत्तरेस महाराष्ट्राचा हिंगोली व यवतमाळ जिल्हा, उत्तर पश्चिमेस परभणी जिल्हा, पश्चिम व नैऋतेस लातूर जिल्हा आहे. जिल्ह्याच्या पुर्व व दक्षिण पुर्व दिशेला आंध्र प्रदेशातील अदिलाबाद, निझामाबाद हे जिल्हे आहेत. जिल्ह्याच्या दक्षिणेला कर्नाटक राज्यातील बिदर जिल्ह्याचे संतपूर तहसिल आहे.

— जिल्ह्याचे एकूण क्षेत्रफळ 10502 चौ.कि.मी.असून ते महाराष्ट्र राज्याच्या 3.41 टक्के आहे. या क्षेत्रापैकी 211.1 (2.01%) चौ.कि.मी. क्षेत्र नागरी भागात असून 10298.9 (97.99%) ग्रामीण भागात येते. प्रशासकीय सोईच्या दृष्टिने जिल्ह्याचे 3 महसूली विभाग आहेत. त्यापैकी एक उपविभाग नांदेड येथे असून त्यात नांदेड, आर्धापूर, मुदखेड, भोकर, उमरी, कंधार, लोहा हे तहसिल येतात. दुसरा उपविभाग देगलूर येथे असून त्यात देगलूर,बिलोली, धर्माबाद, नायगांव, मुखेड हे तहसिल येतात. तर तिसरा उपविभाग किनवट येथे असून त्यात किनवट, माहुर, हदगांव, व हिमायतनगर असे एकूण 16 तहसिल व पंचायत समित्या येतात.

— जिल्ह्यात ओसाड गावे धरून एकूण 1687 गावे आहेत. एकूण 1313 ग्रामपंचायती पैकी 1132 स्वतंत्र व 181 गट ग्रामपंचायती आहेत. जिल्ह्याच्या बारा नागरी क्षेत्रापैकी नांदेड व वाघाळा शहरासाठी महानगरपालिका असून, देगलूर येथे ब वर्ग नगरपालिका असून बाकीच्या 10 म्हणजे मुदखेड, हदगावं, किनवट, उमरी, बिलोली, धर्माबाद, कुंडलवाडी, मुखेड, कंधार व लोहा या क वर्ग नगर पालिका आहेत. जिल्ह्यात एकूण 16 कृषि उत्पन्न बाजार समित्या असून त्यापैकी देगलूर या तहसिलमध्ये 2, अर्धापूर तहसिलमध्ये एकही नाही आणि उर्वरीत तहसिल मध्ये प्रत्येकी एक प्रमाणे कृषि उत्पन्न बाजार समित्या आहेत.

— भुविज्ञान

या जिल्ह्याच्या भुगर्भात महत्वाचे उल्लेखनिय असे खनिज पदार्थ आढळत नाहीत. किनवट तहसिलच्या काही भागात हलक्या प्रतीच्या चुनखडीचे साठे आढळतात. हि चुनखडी एक सारख्या प्रतीची नसते. ती वाळू मिश्रीत असते. बांधकामासाठी लागणारी वाळूचे मोठे गोटे व विटांसाठी लागणारी विशिष्ट प्रकारची माती जिल्ह्यात आढळते.

— नदीनाले

जिल्ह्यातून वाहणा-या महत्वाच्या नद्या गोदावरी, मांजरा, मन्याड, सरस्वती, पैनगंगा, आसना, सीता व लेंडी या आहेत. गोदावरी नदी ही जिल्ह्यातील प्रमुख नदी असून ती जिल्ह्यात पश्चिमेकडून प्रवेश करते व जिल्ह्याच्या मध्यभागातून पुर्वेकडे वाहते व आंध्र प्रदेशातील निझामाबाद जिल्ह्यात प्रवेश करते. गोदावरी नदीची सर्वात मोठी उपनदी असलेली मांजरा नदी दक्षिणेकडून उत्तरेकडे वाहून जिल्ह्याची व आंध्र प्रदेशाची हद्द पार करते. मन्याड नदी कंधार तहसिल मधून पश्चिमेकडून पुर्वेकडे वाहते व एकीकडे मुखेड व देगलूर तहसिलांची हद्द कायम करते. तर दुसरीकडे बिलोली तहसिलची हद्द बनते. सरस्वती नदी वाखेड पर्वतराशीतून उत्तरेकडून दक्षिणेकडे जिल्ह्याया पुर्वेकडील भागात वाहते व माळकौठा गावाजवळ गोदावरी नदीस मिळते. पुर्वेकडे वाहणारी आसना नदी नांदेड पासून 1 कि.मी. अंतरावर डाव्या किना-यावर गोदावरी नदीस मिळते. लेंडी नदी देगलूर तहसिल मध्ये पश्चिमेकडून पुर्वेकडे वाहते व ती अशतः दक्षिणेकडे सीमे बरोबर वाहते व नंतर थोडी उत्तरेकडे मार्ग बदलून देगलूर तहसिल मधून वाहत जात मांजरा नदीस मिळते. पैनगंगा नदी जिल्ह्याची उत्तरेकडील हद्द कायम करते. व पुर्वेकडून वाहत जाऊन यवतमाळ जिल्ह्यातील वर्धा नदीस मिळते. कमी महत्वाची सीता नदी उत्तरेकडून निघून गोदावरी नदीस मिळते. जिल्ह्यातील बारमाही वाहणा-या नद्या गोदावरी, मांजरा, मन्याड व पैनगंगा आहेत.

— हवामान व पर्जन्य

हवामानाच्या दृष्टिने वर्षाचे 3 भाग पडतात. जून ते सप्टेबर या महिन्यात जिल्ह्यात पाऊस पडतो. या काळात हवा साधारण उष्ण असली तरीही पावसाळी वातावरणामुळे त्यात गारवा असतो. ऑक्टोबर ते फेब्रुवारी या महिन्यात हवा कोरडी व थंड असते. ऑक्टोबर महिन्यात दिवसा उन्हा तापते. परंतु सायंकाळपासून सकाळपर्यंत हवा थोडी थंड असते. नोव्हेंबर ते जानेवारी या महिन्यात अधुनमधुन काही दिवस थंडीची लाट येते आणि तुरळक पाऊस पडतो. मार्च ते मे या महिन्यात हवामान उष्ण व कोरडे असते. एप्रिल या महिन्याच्या दुस-या पंधरवाड्यापासून तापमानात वाढ होते परंतु बाराही महिन्यात रात्री त्यामानाने सुसहाय्य असतात. एकंदरीत जिल्ह्याचे हवामान सुसहाय्य व उत्साहवर्धक असते. नांदेड येथील केंद्रात पर्जन्यमापक यंत्र बसविले असून वर्ष 2006 या कालावधील माहुर तहसिल येथे सर्वात जास्त

1408 मि.मी. पर्जन्याची नोंद झाली आहे. सर्वात कमी मुदखेड तहसिल मध्ये 546 मि.मी. पर्जन्यमानाची नोंद झाली आहे.

(2) लोकसंख्या

— जनगणना व वार्षिक अंदाज:-

2001च्या जनगणनेनुसार नांदेड जिल्ह्याची लोकसंख्या 28,76,259 आहे. तहसिलनिहाय लोकसंख्येची टक्केवारी खालीलप्रमाणे आहे. 1) माहुर 3.02% 2) किनवट 7.32% 3) हिमायतनगर 3.09% 4) हदगांव 7.80% 5) अर्धापूर 3.43% 6) नांदेड 20.82% 7) मुदखेड 3.38% 8) भोकर 4.15% 9) उमरी 3.00% 10) धर्माबाद 3.00% 11) बोलोली 5.40% 12) नायगांव 5.60% 13) लोहा 7.21% 14) कंधार 7.35% 15) मुखेड 8.45% 16) देगलूर 6.98%. 1991 ते 2001 या कालावधीमध्ये लोकसंख्या वाढीचा दशवार्षिक दर 23.08% होता.

— घनता:-

2001 च्या जनगणनेनुसार नांदेड जिल्ह्याचे क्षेत्रफळ महाराष्ट्राच्या क्षेत्रफळाच्या 3.42 टक्के आहे. तर लोकसंख्येशी टक्केवारी 2.97 येते. 2001 च्या जनगणनेत जिल्ह्यात दर चौरस कि.मी. मागे 274 लोकसंख्या येते. तर महाराष्ट्रात हेच प्रमाण 256 आहे.

— ग्रामीण व नागरी लोकसंख्या :-

जनगणना 2001 प्रमाणे जिल्ह्यातील एकूण लोकसंख्येपैकी 21.87 लक्ष लोकसंख्या म्हणजे 76.04% ग्रामीण भागात तर 6.89 लक्ष लोकसंख्या म्हणजे 23.96% नागरी भागात आहे. एकूण नागरी लोकसंख्येपैकी 4.38 लक्ष म्हणजेच 63.62% एकट्या नांदेड महानगरपालिका हद्दीत येते. तर उर्वरीत 2.51 लक्ष म्हणजेच 36.38% लोकसंख्या उर्वरीत नागरी क्षेत्रात येते. नांदेड नंतर मुदखेड, हदगांव, किनवट, उमरी, धर्माबाद, कुंडलवाडी, बिलोली, देगलूर, मुखेड, कंधार व लोहा या नागरी भागातील दर हजार पुरुषांमागील स्त्रीयांचे प्रमाणात उल्लेखनीय फरक आहे.

— स्त्री पुरुष प्रमाण :-

2001 च्या जनगणनेप्रमाणे महाराष्ट्रात दर हजार पुरुषांमागे 922 स्त्रीयांचे प्रमाण आहे. तर नांदेड जिल्ह्यात हेच प्रमाण दरहजार पुरुषांमागे 942 इतके आहे. नागरी व ग्रामीण भागाचा विचार करता नागरी भागात 925 स्त्रीया असे आहे. ग्रामीण व नागरी भागातील दर हजार पुरुषांमागील स्त्रीयांचे प्रमाणात उल्लेखनीय फरक आहे.

— अनुसूचित जाती व अनुसूचित जमाती :-

जनगणना 2001 प्रमाणे जिल्ह्यात अनुसूचित जातीची लोकसंख्या 4,98,196 इतकी आहे. एकूण लोकसंख्येशी अनुसूचित जातीच्या लोकसंख्येची टक्केवारी 17.32 येते. महाराष्ट्रात अनुसूचित जातीची टक्केवारी 11.08 आहे. महाराष्ट्राशी तुलना करता जिल्ह्यातील अनुसूचित जातीचे प्रमाण अधिक आहे.

अनुसूचित जमातीची 2001 च्या जनगणनेप्रमाणे जिल्ह्यात 2,33,596 लोकसंख्या आहे. तिची टक्केवारी एकूण लोकसंख्येशी 8.12 येते. महाराष्ट्राची टक्केवारी 9.27 आहे.

जिल्ह्यात सर्वात जास्त म्हणजे किनवट तहसिलमध्ये अनुसूचित जमातीची लोकसंख्या 58,527 इतकी आहे. एकूण किनवट तहसिलच्या लोकसंख्येशी त्याचे प्रमाण 27.79% आहे.

— कामक-यांची संख्या :-

कामक-यांच्या संख्येत 1991 च्या जनगणनेत काहीही बदल केला नसून सिमांत कामकरी ही जुनी संज्ञा कायम ठेवण्यात आली आहे. पैशापोटी ज्यांना वर्षभर किंवा वर्षातील अधिक काळ काम मिळाले त्याला कामकरी ही संज्ञा वापरण्यात आली. अर्थात स्वयंरोजगार करणारे शेतकरी, कुटीरोद्योगात काम करणारे व्यापारी इ.ची गणना कामगारात झाली. या उलट वर्षातील 1 दिवस अथवा काही दिवस किंवा रोज काही वेळेत पैशाच्या बदल्यात ज्याने काम केले त्याला सिमांत कामकरी धरण्यात आले.

जनगणना 1991 प्रमाणे जिल्ह्यात एकूण 9.27 लक्ष कामकरी आहेत. म्हणजेच एकूण लोकसंख्येशी कामक-यांची टक्केवारी 38.76% येते. सिमांत कामकरी ह्या गणनेप्रमाणे 1.16 लक्ष म्हणजेच 4.97% आहेत. महाराष्ट्रात काम करणा-यांची व सिमांत काम करणारांची टक्केवारी 1991 च्या जनगणनेप्रमाणे अनुक्रमे 38.71 व 3.85 आहे. जनगणना 1991 मध्ये काम करणा-यांचे 10 वर्गात वर्गीकरण करण्यात आले असून त्यांची एकूण मुख्यतः काम करणा-यांशी टक्केवारी खालीलप्रमाणे आहे.

1	शेतकरी	36.77
2	शेतमजूर	41.36
3	पशुसंवर्धन, जंगलकाम, मच्छिमारी, शिकारी, फळबागा, मळे इ. क्षेत्रात काम करणारे	1.25
4	खाणकाम आणि दगडकाम करणारे	0.06
5	वस्तूनिर्माण प्रक्रीया, सेवा व दुरुस्ती इ. उद्योगात काम करणारे	1.34
6	घरगुंती उद्योगाव्यतिरीक्त इतर उद्योगात काम करणारे	3.90
7	बांधकाम करणारे	1.98
8	व्यापार आणि वाणिज्य क्षेत्रात काम करणारे	5.15
9	वाहतूक, साठवण आणि दळणवळण क्षेत्रात काम करणारे	1.52
10	इतर काम करणारे	6.66

असे 10 वर्गात वर्गीकरण करण्यात आलेले आहे. जिल्ह्यात शेतकरी व शेतमजूर यांचे प्रमाण जास्त आहे. नांदेड शहरात थोड्या फार प्रमाणात लघु व कुटीरउद्योग आहेत. जिल्ह्यातील एकूण मुख्य ग्रामीण काम करणा-यांची टक्केवारी 43.32 तसेच नागरी विभागातील मुख्य कामगारांची ही टक्केवारी 26.95 इतकी येते. सिमांत कामकरी 1.16 लक्ष म्हणजेच 4.97% आहे. एकूण काम न करणारे 12.00 लक्ष म्हणजेच 55.27% आहेत. महाराष्ट्रात मुख्यतः कामक-यांची व सिमांत कामक-यांची टक्केवारी 1991 च्या जनगणनेप्रमाणे अनुक्रमे 39.3 व 3.7 अशी आहे. राज्याच्या तुलनेत जिल्ह्यातील मुख्यतः कामकरी व सिमांत कामकरी यांची टक्केवारी जास्त आहे.

— वयोगटानुसार लोकसंख्या:-

लोकसंख्येची वयोगटानुसार 1991 च्या जनगणनेप्रमाणे 16 गटात विभागणी करण्यात आली असून त्यानुसार (1) 0 ते 9 वयोगटात 29.57% (2) 10 ते 14 वयोगटात 11.83% (3) 15 ते 19 वयोगटात 8.50% (4) 20 ते 24 वयोगटात 8.10% (5) 25 ते 29 वयोगटात 7.59% (6) 30 ते 34 वयोगटात 6.63% (7) 35 ते 39 वयोगटात 5.84% (8) 40 ते 44 वयोगटात 5.04% 9) 45 ते 49 वयोगटात 3.90% 10) 50 ते 54 वयोगटात 3.63% 11) 55 ते 59 वयोगटात 2.25% 12) 60 ते 64 वयोगटात 2.86% 13) 65 ते 69 वयोगटात 1.41% 14) 70 ते 74 वयोगटात 1.33% 15) 75 ते 79 वयोगटात 0.04% 16) 80 चे वर वयोगटात 0.08% व राहिलेले 0.03% लोकसंख्या अनिर्देशित वयोगटात मोडले. वरील विवरणावरून असे दिसून येते की, 15 ते 59 या वयोगटातील 51.48% लोकसंख्या हे काम करण्यालायक असून 48.52% लोकसंख्या काम करण्यालायक नाही.

— साक्षरता प्रमाण:-

जिल्ह्यात 2001 च्या जनगणनेनुसार साक्षरता 68.52% असून तीच महाराष्ट्राची 77.3% आहे. साक्षरतेच्या प्रमाणात ग्रामीण व नागरी भागामध्ये फारच तफावत असून नागरी भागाची टक्केवारी 78.61% असून ग्रामीण भागाची 65.28% आहे. नागरी भागात साक्षरतेची सर्वात जास्त टक्केवारी नांदेड शहराची तर सर्वात कमी बिलोली येथील असून अनुक्रमे 81.82% व 61.45% अशी आहे. ग्रामीण भागात सर्वात जास्त टक्केवारी नांदेड या तहसिलची तर सर्वात कमी धर्माबाद तहसिलमध्ये असून ती अनुक्रमे 69.03% व 58.62% अशी आहे. ग्रामीण भागात पुरुषांची साक्षरतेची सर्वात जास्त टक्केवारी माहुर या तहसिलमध्ये व सर्वात कमी धर्माबाद तहसिलमध्ये असून ती अनुक्रमे 85.33% व 73.62% आहे. तर स्त्रीयांच्या बाबतीत ग्रामीण भागातील साक्षरतेची टक्केवारी सर्वात जास्त माहुर तहसिलमध्ये तर सर्वात कमी धर्माबाद तहसिलमध्ये असून ती अनुक्रमे 59.17% व 43.52% आहे.

— वापरात असलेली निवासोपयोगी घरे व कुटूंबे:-

जनगणना 1991 प्रमाणे जिल्ह्यात निवासोपयोगी एकूण 4.04 लक्ष घरे असून या घरातून 4 लक्ष कुटूंबे राहात होती. 1981 च्या जनगणनेनुसार जिल्ह्यात निवासोपयोगी 3.05 लक्ष घरे व या घरात एकूण 3.00 लक्ष कुटूंबे राहात होती. 1991 च्या तूलनेत घरांची व कुटूंबाची संख्या खुप वाढलेली दिसते. महाराष्ट्रात 1991 च्या जनगणनेप्रमाणे 153.44 लक्ष कुटूंबे असून जिल्ह्यातील कुटूंबाची संख्या राज्याशी तुलना करता 2.61% म्हणजेच अतिशय कमी आहे.

(3) वने

— वर्ष 1998-99 या वर्षाच्या स्थाई माहितीवरून जिल्ह्यात एकूण 91,916 हेक्टर क्षेत्र जंगलव्याप्त होते. तरी यामधील थोड्याफार क्षेत्रातील जंगले हलक्या प्रतीची आहेत. एकूण भौगोलीक क्षेत्राचा विचार केल्यास जंगलव्याप्त क्षेत्र फक्त 8.90% एवढे असून महाराष्ट्रातील जंगलव्याप्त 17.56% क्षेत्रापेक्षा खुपच कमी आहे. पर्यावरणाचा समतोल राखण्याच्या दृष्टीने जंगलव्याप्त क्षेत्र जवळजवळ 33% एवढे असून जंगलातील क्षेत्र वाढविणे आवश्यक आहे. हे जंगलव्याप्त क्षेत्र वाढविण्याच्या दृष्टीने वने व सामाजिक वनिकरण खाते हे प्रयत्न करीत असते तरी अद्याप म्हणावी तशी वाढ झालेली नाही. किनवट तहसिलमध्ये जंगलव्याप्त क्षेत्राची

टक्केवारी सर्वात जास्त म्हणजे 62.29% त्या खालोखाल भोकर 14.98% हदगांव 12.00% मुखेड 3.10% नांदेड 2.03% कंधार 1.75% बिलोली 1.50% लोहा 1.36% व सर्वात कमी देगलूर 0.98% एवढे आहे. वरील आकडेवारीमधून असे दिसून येते की, नांदेड, बिलोली, देगलूर, मुखेड, कंधार व लोहा या तहसिलमध्ये जंगलवाढीचे विशेष प्रयत्न होणे आवश्यक आहे.

— नांदेड जिल्ह्यातील जंगलापासून 2006-2007 या वर्षात वन उत्पादनाच्या विक्री पासून 22,501 हजार रु. चे उत्पादन झाले. त्यापैकी मुख्य उत्पादन म्हणजे जळवू लाकडाच्या व इतर लाकडांच्या विक्रीपासून 9,227 हजार रुपये व गौण वन उत्पादनाचे बांबु, गवत, विडीचे पाने आणि इतर विक्रीपासून 13,274 हजार रुपयाचे उत्पादन मिळाले.

— जिल्हा उत्पन्न अंदाज:-

नांदेड जिल्ह्यासाठी क्षेत्रवार जिल्हा उत्पन्न व दरडोई उत्पन्न अंदाज अंतर्गत एकूण प्राथमिक क्षेत्र **अ**, द्वितीय क्षेत्र **ब**, व एकूण क्षेत्र **क**, असे तीन विभागात विभागले असून त्याचे सन 2005-06 साठीचे एकूण स्थूल जिल्हा उत्पन्न चालु किंमतीनुसार 6,37,991 लक्ष रु. एवढे असून एकूण निव्वळ जिल्हा उत्पन्न 5,85,203 लक्ष रु. एवढे आहे. तसेच स्थिर किंमती नुसार 5,02,780 लक्ष रु. एवढे असून एकूण निव्वळ जिल्हा उत्पन्न 4,60,790 लक्ष रु. एवढे आहे.

— जिल्हा उत्पन्न अंदाज विषयीच्या मर्यादा:-

जिल्हा स्तरावरील उत्पन्नाचे अचुक अंदाज करण्यासाठी प्रदेशाला संचयीत होणारे उत्पन्न ही संकल्पना वापरणे योग्य असले तरी, जिल्हा स्तरावरील आर्थिक उलाढालीचा परिणाम जिल्ह्यापुरताच मर्यादीत राहात नसल्यामुळे संबंधीत जिल्ह्याला बाहेरून प्राप्त होणारे व संबंधीत जिल्ह्यातून बाहेर जाणा-या उत्पन्नाचे मोजमाप करणे शक्य नसल्याने, सदर पध्दतीचा वापर करता येत नाही. त्यामुळे उत्पन्न स्तोत्र पध्दती (**Income originating approach**) या संकल्पनेचा अवलंब करून जिल्हा स्तरावरील उत्पन्नाचे अंदाज तयार करण्यात आलेले आहे. जिल्हा उत्पन्नाचे अंदाज तयार करण्याकरीता लागणारी मुलभुत माहिती अजुनही समाधानकारक उपलब्ध नाही. प्राथमिक क्षेत्राकरीता बहुतांश आकडेवारी उपलब्ध आहे मात्र इतर क्षेत्राकरीता आकडेवारी अतिशय अल्पशा प्रमाणात उपलब्ध आहे. ज्या क्षेत्राकरीता जिल्हा स्तरावरील आकडेवारी उपलब्ध नाही, त्या क्षेत्राकरीता जिल्हावार अनुरूप असे निर्देशांक वापरून त्या आधारे राज्य स्तरावरील उत्पन्नाची जिल्ह्यामध्ये विभागणी करण्यात आलेली आहे. आकडेवारीच्या उपलब्धतेचा अभाव अनुरूप निर्देशांकाचा वापर तसेच पध्दतीमधील अंतर्भुत उणीवा या सर्वांमुळे जिल्हा उत्पन्नाचे अचुक अंदाज बांधण्यामध्ये मर्यादा येत असल्याने हे अंदाज ढोबळ मानाने जिल्ह्यातील उत्पन्नाची पातळी अजमावण्याकरीता वापरावे. या प्रकाशनात प्रकाशित केलेले जिल्हा उत्पन्नाचे अंदाज वापरतांना वरील मर्यादा लक्षात घ्याव्यात.

(4) शेती

— जमीनीचा प्रकार :-

जिल्ह्यातील जमीन सर्वसाधारण काळी सुपीक व कसदार अशा स्वरूपाची आहे. जिल्ह्यातील सर्व तहसिलमध्ये काळी जमीन आहे. या जमीनीत कॅल्शियम, मॅग्नेशियम व

कार्बोनेटसचे प्रमाण अधिक आहे. परंतु नायट्रोजन, पोटॅश, फॉस्फेट व ह्युमसचे प्रमाण कमी आहे. या जमीनीत ओलावा व आर्द्रता टिकवून ठेवण्याची फार मोठी क्षमता असल्यामुळे जिल्ह्यातील कमी पावसाचे क्षेत्रात अशी जमीन उपयुक्त ठरते. उत्तम प्रतीची काळीची जमीन गोदावरी व तिच्या उपनद्यांच्या काठाकाठाने अरुंद पट्ट्यात आढळते. चांगल्या प्रतीची काळीची जमीन मांजरा व मन्याड नदीच्या काठाकाठाने बिलोली तहसिलमध्ये आढळते. तर बिलोली तहसिलमध्ये इतरत्र ती हलक्या प्रतीची व मोकळ्या दगडांनी झाकलेली अशा प्रकारची आहे. टेकड्यांच्या पायथ्याशी लागून असलेल्या भागात मात्र काळीची जमीन दुर्मिळ असून फारच हलक्या प्रतीची आढळते. देगलुर तहसिल जिल्ह्यातील सर्वात लहान तहसिल असले तरी उत्तम प्रतीची काळीची जमीन त्या तहसिलला लाभलेली आहे. तहसिलच्या पश्चिमेकडील थोड्याशा भागाव्यतीरीक्त तहसिलमधील सर्व जमीन उच्च प्रतीची व रब्बी पिकांसाठी योग्य अशी आहे. कंधार व लोहा चे अर्धे तहसिल काळीची व भारीची जमीन असलेला आहे व त्या भागात रब्बीची पिके घेतली जातात. हदगांव तहसिलमधील जवळपास 3/4 जमीन विशेषतः पैनगंगेच्या काठाजवळची जमीन सुपीक आहे. तहसिलच्या दक्षिणेकडील टेकडीजवळच्या जमिनीत थोडा क्षारयुक्त पदार्थ मिसळला असल्याचे आढळून येते. बाकीच्या भोकर व किनवट या दोन तहसिलमध्ये टेकड्या व माळरानाचा भाग वगळून जर सर्व जमीन काळीची व भारीची आहे. मागील काही वर्षात पर्जन्यमान कमी झाल्याने भुगर्भातील पाण्याची पातळी खाली जात आहे. जिल्ह्यात जमीनीखालील पाण्याचा थर वेगवेगळ्या ठिकाणी वेगवेगळ्या अंतरावर म्हणजेच जमीनीपासून सर्वसाधारणपणे 18 फुटपासून 200 फुटापर्यंत आहे.

— जमीनीचा वापर:-

जमीनीच्या वापराबद्दलची व पीकाखालील असलेले प्रत्यक्ष क्षेत्राची आकडेवारी प्रकाशनाच्या संदर्भिय वर्षाकरीता लवकर उपलब्ध होत नसल्याने स्थाई स्वरूपाची 1998-99 वर्षाची आकडेवारी चर्चेसाठी विचारात घेण्यात आली आहे. जिल्ह्याच्या एकूण 10.33 लक्ष हेक्टर भौगोलीक क्षेत्रापैकी 0.92 लक्ष हेक्टर वनक्षेत्र असून त्याची एकूण क्षेत्रफळाची टक्केवारी 0.89 आहे. शेतीयोग्य नसलेले एकूण क्षेत्र 0.57 लक्ष हेक्टर असून पडीक जमीनीव्यतीरीक्त लागवडीलायक परंतु पडीक जमीन 0.32 लक्ष हेक्टर चालू पड व इतर पड 0.95 लक्ष हेक्टर आणि निव्वळ कसलेले क्षेत्र 7.11 लक्ष हेक्टर एवढे आहे. लागवडीलायक वहीत जमीनीपैकी जवळजवळ 0.38 लक्ष हेक्टर हे कायम गुरेचारण क्षेत्र असून जिल्ह्यात असलेल्या एकूण गोजातीय पशुधन यांचेशी त्याचे प्रमाण 0.04 हेक्टर असून ते फारच कमी आहे. असे असले तरीही जनावरांच्या चा-याचा प्रश्न इतर पडीक जमीनीमुळे थोड्याफार प्रमाणात सुटण्यास मदत मिळते. एकूण 7.11 लक्ष हेक्टर निव्वळ लागवडीखालील क्षेत्र असून प्रत्येक माणसांमागे 0.40 हेक्टर असे पडते. आणि सर्वसाधारण पिक परिस्थितीप्रमाणे व अवलंबिण्यात येणा-या सुधारीत शेती पध्दतीमुळे पुरेसे आहे असे वाटते. जिल्ह्यात पावसाचे प्रमाण जरी ठिक असले तरी ब-याच वर्षी पाऊस वेळेवर व पुरेसर नसल्यामुळे ओलीत क्षेत्राचे प्रमाण कमी असल्यामुळे दुबार पिकाखालील क्षेत्र कमी आहे. पाऊस वेळेवर व समप्रमाणात पडल्यास जिरायत जमीनीवरही दुबार पिके घेतली जातात.

— वहीत धारण केलेली जमीन व खातेदार:-

वर्ष 1990-91 च्या कृषि गणनेनुसार जिल्ह्यात 379505 खातेदार असून त्यांनी धारण केलेली जमीन 8,03,607 हेक्टर एवढी आहे. या खातेदारांपैकी 1 हेक्टरचे आत

जमीन धारण करणारे एकूण 1,00,489 खातेदार असून त्यांनी धारण केलेली जमीन फक्त 61,275 हेक्टर आहे. त्याचप्रमाणे 1 ते 2 हेक्टर पर्यंत जमीन धारण करणारे एकूण 1,32,988 खातेदार असून त्यांचेकडे 1,95,186 हेक्टर एवढी जमीन आहे. याचाच अर्थ असा की, जिल्ह्यात एकूण 2,33,477 अत्यल्प व अल्प भुधारक असून त्यांनी 2,56,461 हेक्टर जमीन धारण केलेली आहे. अल्प व मध्यम भुधारकांचे खातेदारांशी प्रमाण 61.52% व त्यांच्याकडे असलेले जमीनीचे प्रमाण फक्त 31.91% आहे.

अ.क्र.	जमीनधारण हेक्टर	एकूण खातेदार	एकूण धारण केलेली जमीन	एकूण खातेदारांशी प्रमाण	एकूण जमीनीशी प्रमाण
1	2	3	4	5	6
1	0.00 ते 1.00	100489	61275	26.48	7.62
2	1.00 ते 2.00	132988	195186	35.04	24.29
3	2.00 ते 5.00	119740	358063	31.55	44.56
4	5.00 ते 10.00	23672	154799	6.24	19.26
5	10.00 ते 20.00	2488	30819	0.66	3.84
6	20.00 ते जास्त	128	3465	0.03	0.43
	एकूण	379505	803607	100.00	100.00

वरील तक्त्यावरून असे दिसून येईल की, 5 ते 10 हेक्टर जमीनधारकाचे प्रमाण 6.24% असून त्यांनी धारण केलेल्या जमीनीचे एकूण जमीनीशी प्रमाण जवळपास 19.26% आहे. तर 10 ते 20 हेक्टर जमीनधारकाचे प्रमाण 0.66% व त्यांनी धारण केलेल्याजमीनीचे प्रमाण 3.84% आहे. जिल्ह्यात 20 हेक्टर पेक्षा जास्त जमीन धारण करणारे 128 खातेदार असून त्याचे एकूण खातेदारांशी व धारण केलेल्या जमीनीचे प्रमाण अनुक्रमे 0.03% व 0.43% असे आहे.

— पिके व पिकपध्दती:-

या जिल्ह्यात खरीप आणि रब्बी हि दोन्हीही पिके घेतली जात असून खरीप हंगामामध्ये संकरीत ज्वारी, बाजरी, तुर, मुग, उडीद, सोयाबीन आणि कापूस तसेच भुईमुग ही पिके प्रामुख्याने घेतली जातत. रब्बी हंगामामध्ये गहु, हरभरा, करडई ही पिके प्रामुख्याने घेतली जातात. बारमाही पिकामध्ये ऊस आणि केळी ही पिके मुख्य असून जेथे ओलीतांची सोय आहे अशा क्षेत्रात उन्हाळी भुईमुग, गहु, सुर्यफूल ही पिके घेतली जातात, भाजीपाला आणि फळे हि पिके पाण्याची सोय आहे अशा ठिकाणी सर्वसाधारणपणे वर्षभर घेतली जातात.

जिल्ह्यात 1998-99 या वर्षी लागवडीखाली असलेल्या क्षेत्राचे अभ्यासावरून असे दिसून येते की, एकूण लागवडीखालील क्षेत्रापैकी ज्वारी 30.15% गहु 2.01% तांदुळ 4.75% आणि बाजरी 0.08% क्षेत्र होते. तर एकूण तृणधान्याखालील 37.09% क्षेत्र होते. एकूण कडधान्याचे क्षेत्र 17.66% तर खाद्य पिकाचे क्षेत्र 58.20% असून कापूस पिकाचे क्षेत्र 37.46% होते. व्यापारी पिकामध्ये प्रामुख्याने कापूस आणि ऊस ही पिके घेतली जात असून गेल्या काही वर्षात साखर कारखान्यांची संख्या वाढत आहे.

— पिक उत्पादन व मुख्य पिकांचे उत्पादनाचे प्रमाण:-

जिल्हयातील जमीन सर्वसाधारणपणे काळी, सुपीक व कसदार अशा स्वरूपाची आहे. पावसाच्या अनियमितपणामुळे गेल्या वर्षाच्या तुलनेत या वर्षातील उत्पादनात वाढ व घट दिसून येते. वर्ष 2005-2006 या वर्षात तृणधान्याचे उत्पादन 2.90 लक्ष मे.टन ऐवढे तर कडधान्याचे उत्पादन 1.08 लक्ष टन ऐवढे झाले. कपाशीचे उत्पादन 194900 गासडया (1 गाठ = 170 कि.ग्रॅ.) तर ऊसाचे उत्पादन डेस्क केनच्या स्वरूपात 4717 टन झाले आहे. उत्पादनाची मुख्य पिकाचे दर हेक्टरी प्रमाण पुढील प्रमाणे आहे. गहू 1218 कि.ग्रॅ. ज्वारी 1215 कि.ग्रॅ. तुर 905 कि.ग्रॅ. कापूस 142 (गाठी) कि. उडीद 518 कि.ग्रॅ. मुग 483 कि.ग्रॅ. हरभरा 501 कि.ग्रॅ. ऊस 4900 डेस्क केनच्या स्वरूपात आहे.

— सेंद्रीय व रासायनिक खतांचा वापर:-

जिल्ह्यात वर्ष 2006-2007 या वर्षी जिल्हा परिषद व स्थानिक संस्था मार्फत एकूण खतवाटप 2,86,680 मे.टन करण्यात आले आहे. संकरीत व सुधारीत बियाणाच्या वापराबरोबरच सेंद्रीय व रासायनिक खतांच्या वापरांच्या प्रमाणात वाढ होतांना दिसते.

— पीक संरक्षण:-

पिक संरक्षणासाठी कृषी खात्यामार्फत योजना राबविण्यात येत असून शेतकरी स्वतः या कामी पुढाकार घेवून आपल्या पिकाचे संरक्षण किटकनाशके औषधे वापरून करतात. या किटकनाशक फवारणीमध्ये कपाशीवरील फवारणीचे प्रमाण जवळपास 85% एवढे असते. अल्प व अत्यल्प भुधारकांना किटकरोग प्रतिबंधक उपायासाठी पिकसंरक्षण औषधी 50% अनुदानावर देण्यात येते.

— कृषिउत्पन्न बाजार समिती:-

जिल्ह्यात एकूण 16 कृषी उत्पन्न बाजारसमित्या असून त्या नांदेड, मुदखेड, हदगांव, हिमायतनगर, किनवट, माहुर, भोकर, उमरी, धर्माबाद, कुंडलवाडी, नायगांव, देगलूर, हनेगांव, मुखेड, कंधार, लोहा येथे आहेत. या कृषी उत्पन्न बाजार समित्यामार्फत वर्ष 2006-07 या वर्षी 92726 टन मालाची उलाढाल करण्यात आली व त्याची एकूण किंमत 1437859 हजार रु. एवढी होती. कापूस खरेदीसाठी एकाधिकार खरेदी तत्वावर कापसाची खरेदी कापूस महामंडळातर्फे करण्यांत येत असून वर्ष 2006-07 या वर्षी 16685 टन कापसाची खरेदी करण्यात आली. त्याची एकूण किंमत 4224.23 लक्ष रु.होती.

— वखारी व पणन:-

धान्याची साठवण करण्यासाठी वखार महामंडळाची नांदेड येथे 12 गोदामे असून त्याची क्षमता 22000 मे.टन एवढी आहे. याशिवाय जिल्ह्यात शासकीय गोदामे, सहकारी क्षेत्राची गोदामे, मार्केट फेडरेशनची गोदामे, महाराष्ट्र वखार महामंडळाची गोदामे व खाजगी अशी एकूण 183 गोदामे असून त्याची साठवण्याची एकूण क्षमता जवळपास 68000 टनापर्यंत आहे. सर्वात म्हणजे 101 गोदामे ही सहकार क्षेत्रातील असून त्याखालोखाल 48 शासकीय तर वखार महामंडळाची 12 गोदामे आहेत. जिल्ह्यात एकूण 14 स्वतंत्र नियंत्रित बाजारपेठा असून त्यांच्याकडे स्वतःची गोदामे व मार्केट आहेत. बाजारसमित्याकडून शेतीमालाची साठवण व शेतक-याची थांबण्याची सोय, पिण्याची पाण्याची सोय इ. सुविधा केली जाते.

— भुसुधार कार्यक्रम:-

जिल्ह्यात मृदसंधारण विभागातर्फे सर्वकष पाणलोट क्षेत्र विकास योजनेअंतर्गत जमीनीच्या बांध बंधीस्तीची, नालाबंडींग, नाला सरळ करणे इ. कामे करण्यात येत असून मोठ्या व मध्यम प्रकल्पाअंतर्गत पाटबंधारे विभागातर्फे जमीन दुरुस्तीची कामे घेतली जातात.

— दारीद्रय निर्मुलन कार्यक्रम:-

ग्रामविकास खात्याने केलेल्या पाहणीनुसार जिल्ह्यात 144843 (2007 अस्थाई) कुटूंबे दारीद्रय रेषेखाली असून त्यांचेसाठी विविध योजना राबविल्या जातात. यामध्ये कृषी विभागाकडून जिल्हा परिषदेमार्फत अल्पभुधारकांना वर्षाच्या कालावधीमध्ये प्रत्येक तहसिलमधुन लाभधारकासाठी जमीन सुधारणा शेतीची अवजारे, बैलगाडी, दुभती जनावरे, विहीरी खोदणे, विद्युत पंप बसविणे इ.साठी अनुदान दिले जाते. त्याचप्रमाणे 20 कलमी कार्यक्रमांतर्गत जिल्हा विकास यंत्रणेकडून अल्पभुधारक आणि भुमीहीन मजुर आणि दारीद्रय रेषेखालील कुटूंबाना उद्योग व्यवसायासाठी शेतीसुधारणा, सिंचनाच्या सोयी उपलब्ध करण्यासाठी तसेच दुभती जनावरे इ. खरेदी करण्यासाठी अर्थ सहाय्य दिले जाते.

— सिंचन :-

नांदेड जिल्ह्यात मोठ्या प्रकल्पापैकी पूर्णा प्रकल्प 20 हजार हेक्टर क्षेत्र, मनार प्रकल्प 23,310 हेक्टर क्षेत्र आणि लोअर गोदावरी (विष्णुपरी प्रकल्प) 28,340 हेक्टर क्षेत्र ओलीताखाली येते. याशिवाय 10 मध्यम प्रकल्प असून त्यापैकी 8 प्रकल्पाचे काम पूर्ण झाले आहे. उर्वरीत 2 मध्यम प्रकल्पाचे काम प्रगतीपथावर आहे. याशिवाय 569 लघुकामे पूर्ण करण्यात आली आहेत आणि 7134 कुपनलीकांचा सिंचनासाठी उपयोग केला जातो परंतु वर्ष 1998-99 या वर्षात 90,226 हेक्टर ऐवढे क्षेत्र सिंचनाखाली होते. एकूण लागवडीखाली क्षेत्राशी हे प्रमाण 10.88% पडते. गेल्या काही वर्षातील दुष्काळ परिस्थितीमुळे सिंचन प्रकल्पाद्वारे पुरेसे ओलीत होऊ शकले नाही. वरील 90,226 हेक्टर ओलीत क्षेत्रापैकी या प्रकल्पापासून फक्त 10,833 हेक्टर ऐवढे ओलीत झाले असून राहीलेले 19,324 हेक्टर क्षेत्र विहीरीपासून ओलीत करण्यात आले. एकूण ओलीताखालील क्षेत्रापैकी 46.88% क्षेत्र अन्नधान्य पिकाखाली असून उसाखालील 14.96% एकूण गळीताखालील 16.40% व राहीलेले क्षेत्रफळ भाजीपाला व इतर पिकाखाली होते.

— विशेष उपसा जलसिंचन योजना :-

लोअर गोदावरी (विष्णुपरी प्रकल्प) ही एक मोठी उपसा जलसिंचन योजना असून ती नांदेड शहराच्या वरच्या बाजूस अंदाजे 8 कि.मी. अंतरावर असर्जन गावाजवळ तालूका व जिल्हा नांदेड येथे असून या प्रकल्पाखाली एकूण सिंचन क्षेत्र 28,340 हेक्टर

त्यापैकी नांदेड 6,090 हेक्टर कंधार 18,170 हेक्टर व बिलोली 4,080 हेक्टर असे आहे. हा प्रकल्प जलसिंचनाच्या सर्वसाधारणपणे उभारण्यात येत असलेल्या प्रकल्पापासून वेगळ्या पध्तीने घेण्यात आलेला आहे. जलाशयातील 23.25 क्युसेक्स पाणि आगोदर 55 मि. उंचीवर 850 अश्व शक्तीच्या ईलेक्ट्रीकल पंपाद्वारे उपसा करण्यात येऊन मग ते पोलादाच्या मोठ्या आकाराच्या उर्ध्वन नलीकामधून कुंभापर्यंत पोहचविण्यात येते.

(5) पशुसंवर्धन

— पशुधन

वर्ष 1997 च्या पशुगणनेप्रमाणे जिल्ह्यात 3 वर्षांखालील एकूण 2.42 लक्ष गाई होत्या पैकी 1.19 लक्ष गाई दुध देणा-या होत्या. सुधारीत म्हणजेच संकरीत गाई 1997 च्या पशुगणनेप्रमाणे 16,280 होत्या. जिल्ह्यात दुग्ध व्यवसाय, पुरक व्यवसाय म्हणून शेतकरी व शेतमजुरांना मिळावा म्हणून ग्रामीण विकास यंत्रणेमार्फत 1991 पासून दुभत्या गाईचे वाटप होत आहे. यामुळे सध्या उत्पदनात जिल्हा नुकताच स्वयंपुर्ण झालेला नाही तर जास्तीचे दुध जिल्ह्याबाहेर जात आहे. याच गणनेप्रमाणे 3 वर्षावरील 2.52 लक्ष बैल होते. दर बैलजोडीमागे 1997-98 ला वहीताखाली एकूण क्षेत्राचे प्रमाण 5.93 हेक्टर येते. याच गणनेप्रमाणे एकूण म्हशी व रेड्यांची संख्या 2.59 लक्ष होती. पैकी तीन वर्षावरील रेडे 1,900 व म्हशी 1.54 लक्ष होत्या. पैकी दुध देणा-या 0.87 लक्ष होत्या. जिल्ह्यात रेडे शेतीकामाला, वाहतुक कामाला वापरण्याची पध्दत नसल्यामुळे रेड्याचे प्रमाण कमी आहे. या अधीच्या गणनेची तुलना करता जिल्ह्यात एकूण गाई व म्हशीच्या तुलनेत 10.44% वाढ दिसून येते. याच गणनेप्रमाणे जिल्ह्यात एकूण 3.56 लक्ष शेळ्या व 0.50 लक्ष मेंढ्या होत्या. मेंढपाळाचा व्यवसाय जिल्ह्यात मोठ्या प्रमाणात नाही मात्र कास्तकार शेळ्या दुधाकरीता तसेच मांस मिळविण्याकरीता पाळतात. सर्वसाधारणतः बोकड 1 वर्षाचे झाल्यावर विक्री केला जातो व तेथुन पुढे तो कत्तलखान्याकडे रवाना केला जातो. जिल्ह्यात मेंढ्या मध्यम प्रतीच्या असून त्यांचेपासून मिळणा-या लोकरीचे प्रमाण कमी आहे. व लोकरीचा दर्जा फारसा चांगला नसतो. याच गणनेप्रमाणे जिल्ह्यात कोंबड्या व बदके 5.21 लक्ष होत्या. कुक्कुटपालनाचा पुरक व्यवसाय जिल्ह्यात असून फारसा लोकप्रिय नाही. शेतकरी घरी अंडी मिळविण्याकरीता कोंबड्या पाळतात. सुधारीत जातीच्या कोंबड्या पाळण्याचे प्रमाण जिल्ह्यात फारच कमी दिसते. उन्हाळ्यात रोग आल्यास कोंबड्याचे मृत्युचे प्रमाण जास्त दिसते. मागील गणनेची तुलना करता कोंबड्या व बदके यांच्यात 12.18% वाढ दिसून येते.

— पशुउत्पादन

वर उल्लेखिल्याप्रमाणे दुग्ध व्यवसाय हा पुरक व्यवसाय असून जिल्ह्यात एकूण 676 दुग्ध सहकारी संस्था आहेत. नांदेड येथील शासकीय दुग्ध डेअरीत या संस्थामार्फत दुग्ध जमा होते. वर्ष 2006-2007 मध्ये एकूण 50,13,570 लिटर खरेदी सहकारी संस्थामार्फत करण्यांत आली. या खेरीज घरगुती वापरात शेतकरी दुग्ध ठेवतात. तसेच बाहेरील जिल्ह्यातून दुग्ध संकलीत केले जाते. शिवाय शहरातून व खेड्यातून खाजगी दुग्ध विकणारेही दुग्धाची विक्री

करीत असतात. नांदेड पासून जवळ असलेल्या धनेगांव येथे शासकीय दुध योजनेतर्गत एक डेअरी सेंटर आहे. जिल्ह्यात 24 अधिकृत कत्तलखाने असून 2006-07 वर्षात 29,890 जनावरे आणि 55,167 शेळ्या, मेंढ्याची कत्तल केली गेली. जिल्ह्यात कुक्कुटपालन व्यवसाय मोठ्या प्रमाणात चालत नाही. फक्त अर्धापूर येथे एक शासकीय कुक्कुटपालन केंद्र आहे. नांदेड शहराला लागणा-या अंड्याचा पुरवठा आंध्र प्रदेशातील हैद्राबाद या भागातून होतो.

— पशु उपचार सोयी

जिल्ह्यात पशु उपचार सोयी जिल्हा परिषदे मार्फत पुरविण्यांत येतात. नांदेड येथे पशु वैद्यकीय शल्य चिकित्सालय आहे. जिल्हा परिषदेचे एकूण 103 पशुवैद्यकीय प्रथमोपचार केंद्रे वर्ष 2006-07 वर्षात होते. जनावरांमध्ये सार्थीच्या रोगाचा प्रादुर्भाव झाल्यास लस टोचणीचा कार्यक्रम घेण्यात येतो. तसेच बैलांचे खच्चीकरण केले जाते. या खेरीज राज्य शासनातर्फे ग्रामीण उपचार केंद्रेही चालविले जातात. व केंद्रातून संकरीत गाथी निर्माण करण्याकरीता कृत्रिम गर्भधारणेचे काम केले जाते. तसेच वैद्यकीय सेवा उपलब्ध केली जाते. सन 2006-07 वर्षात 1 कृत्रिम रेतन केंद्र आणि 182 कृत्रिम रेतन उपकेंद्रे कार्यरत होती. तसेच पशुवैद्यकीय दवाखाने 73 व मुखेड तालुक्यामध्ये एक शेळी पैदास क्षेत्र आहे.

— पशुधन विकास कार्यक्रम

जिल्ह्यात विकास कार्यक्रमांतर्गत वैद्यकीय सेवा उपलब्ध करून देण्याकरीता पशु दवाखाने व उपचार केंद्रे यांची सतत वाढ केली जात आहे. तसेच जास्त दुध उपलब्ध होण्याकरीता संकरीत गाथी पैदासीचा कार्यक्रम मोठ्या प्रमाणावर घेतला जात आहे. गोठलेल्या विर्याचा पुरवठा पुणे येथून होतो. खेरीज गोकूळ ग्रामीण योजना, ग्रामीण विकास यंत्रणा यांचेमार्फत गाथी व म्हशींचा पुरवठा होतो. त्याचप्रमाणे वैरण विकास कार्यक्रमही जिल्ह्यात राबविला जातो. दुध संकलनाकरीता जिल्ह्यात दुध संकलन मार्ग वाढविले जात आहेत. खेरीज शासकीय दुध डेअरी योजनेमार्फत नांदेड व नरसी येथे दुध नासु नये म्हणून शीतकेंद्रे आहेत. नांदेड येथे मेष विकास संस्थेमार्फत सुधारित मेंढ्या उत्पादनाचा कार्यक्रम घेण्यांत येतो. लोकरीला योग्य भाव मिळावा म्हणून लोकरी खरेदी केली जाते. खरेदी केलेली लोकर, वस्तू निर्मीती करीता पुरविली जाते.

(6) मत्स्य व्यवसाय

जिल्ह्यात वाहत्या, संचयित व गोड्या पाण्यात मत्स्य व्यवसाय केला जातो. मोठ्या व मध्यम प्रकल्पातही मत्स्य संवर्धन करून मत्स्य उत्पादन केले जाते. वाहत्या पाण्यांत मासे पकडण्याचा व्यवसाय थोडे दिवस चालतो. कारण बारमाही वाहणा-या नद्या जिल्ह्यात गोदावरी सोडल्यास इतर काही विशेष नद्या नाहीत. गोदावरी नदी पण काही ठिकाणी कोरडी पडते. मोठ्या नद्यांची जिल्ह्यातील लांबी 700 कि.मी.एवढी आहे. शिवाय जिल्ह्यात एकूण 454 जलाशय व तलाव असून जलक्षेत्र 7,424 हेक्टर आहे. जिल्ह्यात 106 मच्छिमार संस्था असून 5,657 सभासद आहेत. जिल्ह्यात कटला, राहू, माळ, सिंगाडा व सायप्रिनस या प्रमुख जातींच्या मासळ्यांचे संवर्धन करून विक्री केली जाते. वर्ष 2006-07 मध्ये 5229 मे.टन मासळी पकडली गेली. त्यांची किंमत 1038.32 लक्ष रु. होती.

— विकास कार्यक्रम

जिल्ह्यात कटला, राहु, माळ, सिंगाडा, व सायप्रिनस या जातीचे मत्स्य बीज मत्स्यसंवर्धनाकरीता वाटले जाते. या खेरीज मत्स्य पकडण्याकरीता सुधारीत नायलॉन जाळी यांचे वाटप होते. बारुळ, लोणी व करडखेड येथे मत्स्यबीज उत्पादन प्रकल्प कार्यरत असून त्यामध्ये मत्स्यबीज उत्पत्ती होत आहे.

(7) विद्युतीकरण व विद्युत पुरवठा

— शहर व खेडयांचे विद्युतीकरण

जिल्ह्यामध्ये 2006-07 अखेर पर्यंत कोणत्याही प्रकारचा विद्युत प्रकल्प स्थापन झालेला नाही. मात्र महाराष्ट्र राज्य विद्युत मंडळातर्फे वीज पुरविली जाते. मार्च 1996 अखेर जिल्ह्यातील सर्व नागरी केंद्रे व सर्व गावांचे विद्युतीकरण झाले असून त्यांची टक्केवारी 100% आहे.

— शेतीकरीता पंपाचे विद्युतीकरण

जिल्ह्यात शेतीकरीता विजेची मागणी वाढत्या प्रमाणावर आहे. मार्च 2007 अखेर 1567 विद्युतपंप बसविण्यात आले आहेत.

— विद्युत वापर

वर्ष 2006-07 मध्ये एकूण 6,66,425 हजार किलोवॉटस तास वीज जिल्ह्यात वापरात आली. वापरानुसार टक्केवारी घरगुती वापर 15.16% , शेती 74.02% , औद्योगिक व सार्वजनिक दिवाबत्ती 3.83% , व्यापार 4.28% व इतर 2.71%.

(8) खाणी व कारखाने

— खाणी

जिल्ह्यात उल्लेखनीय असे कोणत्याही प्रकारचे खनिज उत्पादन नाही. परंतु किनवट तहसिल मधील काही भागात हलक्या प्रतीच्या चुनखडीचे साठे आढळतात. ही चुनखडी एक सारख्या प्रतीची नसते व वाळू मिश्रीत असते. विटभट्टयाकरीता माती, बांधकामाकरीता वाळू व दगड मात्र उपलब्ध आहे. महसूल खात्यामार्फत दाखला देवून विटाकरीता माती व बांधकामासाठी दगड इ. घेतले जातात.

— कारखाने

नांदेड जिल्ह्यात 2005 मध्ये एकूण 345 नोंदणीकृत कारखान्यापैकी 106 कारखाने बंद होते. उर्वरित 239 कारखान्यामध्ये 4488 कामगार होते. जिल्ह्यातील दर लाख लोकसंख्येशी औद्योगिक कामगारांचे प्रमाण 156 आहे.

— विकास कार्यक्रम

महाराष्ट्र औद्योगिक विकास महामंडळाची नांदेड येथे 815 एकर जमीन असून महामंडळामार्फत आतापर्यंत M.I.D.C. क्षेत्रात उद्योजकांना 238 प्लॉटचे वाटप करण्यांत आले. व त्यापैकी ब-याचशा प्लॉटमध्ये कारखाने सुरु करण्यात आले. शिवाय सहकारी उद्योग वसाहती नांदेड, लोहा, धर्माबाद आणि देगलूर येथे आहेत. मोठ्या उद्योगाच्या विकासाबरोबर लघु, कूटीर उद्योगाची वाढ करण्याच्या दृष्टीने जिल्हा उद्योग केंद्रामार्फत प्रयत्न केला जात आहे. स्वयंरोजगारासाठी लघु व कूटीरोद्योग स्थापनेसाठी जिल्हा उद्योग केंद्रामार्फत सर्व प्रकारचे मार्गदर्शन मिळते. व राष्ट्रीयकृत बँकामार्फत उद्योजकांना कर्ज मिळण्यासाठी शिफारसही केली जाते. जिल्ह्यात सहकारी क्षेत्रातील नांदेड, धर्माबाद, लोहा, व देगलूर येथे प्रत्येकी 1 अशा 4 सहकारी औद्योगिक वसाहती व महाराष्ट्र औद्योगिक विकास महामंडळाच्या 2 लघु औद्योगिक वसाहती किनवट व उमरी येथे आहेत.

(9) रस्ते वाहतूक व दळणवळण

— रेल्वे

जिल्ह्यात दक्षिण मध्य रेल्वेची ब्रॉडगेज लाईन आहे. काचीगुडा मनमाड रेल्वे लाईन व मुदखेड अदिलाबाद हे लोहमार्ग जिल्ह्यातून जातात. व त्याची एकूण लांबी 208 कि.मी. आहे. तसेच मराठवाड्याच्या सर्वांगीण विकास साधण्याच्या दृष्टिकोनातून नांदेड येथे रेल्वेच्या विभागीय कार्यालयाची स्थापना करण्यांत आली आहे.

— रस्ते

जिल्ह्यात मार्च 2007 अखेर वर्गीकृत रस्त्याची लांबी 10708 कि.मी. आहे. त्यापैकी 1273 कि.मी. राज्य महामार्ग आहे. 2517 कि.मी. प्रमुख जिल्हा रस्ते असून 1252 कि.मी. इतर जिल्हा रस्ते आहेत. खेड्यांच्या रस्त्याची लांबी 4580 कि.मी. आहे. वरील सर्व रस्त्यापैकी 4871 कि.मी. रस्त्यांचे डांबरीकरण झाले असून 4703 कि.मी. रस्ते खडीचे आहेत. 1061 कि.मी. रस्ते इतर माल वापरून तयार केले आहेत. एकूण सर्व रस्ते विचारात घेता जिल्ह्यात दर 100 चौ.कि.मी. मागे 101.98 कि.मी. रस्ते येतात. जिल्ह्यात एकूण खेड्यापैकी मार्च 2006 अखेर 851 खेडी पृष्ठांकीत रस्त्यांना जोडलेली आहेत.

— नोंदणीकृत वाहने

मार्च 2007 अखेर जिल्ह्यात एकूण 1,32,884 स्वयंचलीत वाहनांची नोंदणी करण्यांत आली. वर्ष 2006 ची तुलना करता ही वाढ 10.31% येते. एकूण वाहनांपैकी 73.17% वाहने दुचाकी, 8.81% मालवाहू मोटारी आणि 8.34% जिप व मोटारी उर्वरीत 9.68% इतर वाहने होती.

— मालवाहतूक

जिल्ह्यात ब्रॉडगेज रेल्वेने मालाची वाहतूक होते. तसेच मालमोटारी मार्फत सुध्दा होते. नांदेड शहर उद्योगधंद्यात विकसित होत असल्याने माल वाहतूकीचा वेग वाढत आहे. नांदेड येथे 100 हून जास्त खाजगी मालवाहतूक यंत्रणा असून जिल्ह्याच्या मुख्य ठिकाणी दररोज 60 ते 110 मालमोटारीने मालाची वाहतूक होते.

— महाराष्ट्र राज्य मार्ग परिवहन महामंडळ

महाराष्ट्र राज्य मार्ग परिवहन महामंडळाच्या 2006-07 वर्षात नांदेड जिल्ह्यात एकूण 429 बसेस अस्तीत्वात होत्या. रस्त्यावर धावणा-या गाड्यांची सरासरी संख्या 406 होती. व प्रवाशांची दैनीक सरासरी 1.50 लाख होती. पावसाळ्यात काही मार्ग/रस्ते बरोबर नसल्याने कमी केले जातात.

— टपाल कार्यालय

जिल्ह्यात 2006-07 या वर्षात एकूण 468 टपाल कार्यालये व 16 तार कार्यालये होती. जिल्ह्यात सर्व खेड्यांना टपाल सेवा उपलब्ध केली आहे. याकरिता काही फिरती टपाल कार्यालये आहेत. तर काही ठिकाणी अर्धवेळ कार्यालये आहेत.

— दुरध्वनी व दुरध्वनी संयोजन केंद्रे

नांदेड जिल्ह्यात 2007 अखेर 22 दुरध्वनी संयोजन कार्यालये आहेत. एकूण वैयक्तिक 43591 दुरध्वनी बसविलेले आहेत त्याचे तहसीलनिहाय आकडेवारी पुढीलप्रमाणे. माहुर 596, किनवट 2285, हिमायतनगर 753, हदगांव 1316, अर्धापूर 631, नांदेड 25783, मुदखेड 489, भोकर 1662, उमरी 693, धर्माबाद 1297, बिलोली 546, नायगाव 994, लोहा 1161, कंधार 1454, मुखेड 1286, व देगलूर 2645 दुरध्वनी आहेत

(10) कामगार व रोजगार

— कारखान्यातील वाद

जिल्ह्यात 1988 वर्षात फक्त 3 औद्योगिक संपाचे प्रकरण झाले. ज्यामुळे एकूण 2400 मनुष्य दिवस वाया गेले. दुर्घटनेमुळे मृत्यूचा कोणताही प्रकार न झाल्याची नोंद आहे.

— रोजगार

सेवायोजन कार्यालयाच्या आकडेवारीनुसार 2006-07 वर्षात 53555 व्यक्ती कामावर होत्या पैकी 14586 व्यक्ती शासकीय कार्यालयात, 24940 व्यक्ती स्थानिक संस्था मधुन अथवा निमशासकीय कार्यालयात तर राहिलेली 14029 व्यक्ती खाजगी संस्थांमध्ये कामावर होती.

— सेवायोजन कार्यालय

नांदेड येथे सेवायोजन कार्यालय असून पदव्युत्तर अभ्यासक्रम पुर्ण केलेल्या उमेदवारांसाठी डॉ.बाबासाहेब आंबेडकर मराठवाडा विद्यापीठ औरंगाबाद येथे स्वतंत्र सेवायोजन कार्यालय आहे. मार्च 2007 अखेर सेवापटावर नोकरी मागणा-यांची नोंदविलेली संख्या 1,08,666 होती. तसेच संदर्भ वर्षात नवीन नोंदणी केलेल्या उमेदवारांची संख्या 12131 आहे. तर याच वर्षात 53 लोकांना सेवायोजन कार्यालयामार्फत नोक-या मिळाल्या.

— तांत्रिक शिक्षणाच्या सोयी

नांदेड येथे 1999 साली दोन तंत्रनिकेतन आणि 2 अभियांत्रिकी महाविद्यालये व 13 औद्योगिक प्रशिक्षण संस्था होत्या. या खेरीज धर्माबाद, हदगांव, भोकर, आणि किनवट

येथे प्रत्येकी 1 शासकीय औद्योगिक प्रशिक्षण संस्था आहेत. तंत्रनिकेतन मधुन सिव्हील, मेकॅनिकल व इलेक्ट्रीकल शाखांच्या शिक्षणाची सोय आहे. तसेच अभियांत्रिकी महाविद्यालया मधुन अॅग्री केमीस्ट्री, इलेक्ट्रॉनीक्स व इन्स्ट्रुमेंटेशन शाखांच्या शिक्षणाच्या सोयी आहेत.

— ग्रामीण भागातील मजुरांना रोजगार

ग्रामीण भागात लोहार, सुतार यांना सर्वसाधारणपणे 50 ते 60 रु.रोज तर चर्मकारांना 55 रु. रोज पडत होता. मात्र शेतमजुरांच्या दरात हंगामानुसार बदल होत जातात. सर्वसाधारणपणे 45 ते 60 रुपये पुरुषांना तर 30 ते 45 रुपये रोज स्त्रीयांना पडतो.

— रोजगार हमी योजना

ग्रामीण भागात मागणीनुसार काम देण्यांची हमी महाराष्ट्र शासनाने घेतली आहे. त्यानुसार ग्रामीण भागात तळे, लहान व मध्यम पाटबंधा-याची कामे, भुसुधारणा वृक्षारोपण अशी उत्पादक कामे तसेच ज्या भागात अशी कामे उपलब्ध नसतील तेथे रस्त्यांची कामे काढली जातात.

— जवाहर ग्राम समृद्धी योजना

ग्रामीण भागात रोजगार निर्मिती करिता केंद्रशासन पुरस्कृत जवाहर ग्राम समृद्धी योजना जिल्ह्यात राबविली जात आहे. या करिता ग्रामीण भागातील 10.00 लाख मनुष्य दिवस रोजगार निर्मितीचे उद्दीष्टापैकी 9.62 लाख मनुष्य दिवस रोजगार निर्मिती करण्यांत आली.

(11) सहकार

— संस्था व सभासद

जिल्ह्यात 2006-07 या वर्षा अखेर एकूण 4000 सहकारी संस्था होत्या व त्यांचे सभासद 9.42 लाख होते. या संस्थापैकी कृषि पतसंस्था 25%, बिगर कृषि पतसंस्था 7%, इतर संस्था 68% आहेत. बिगर कृषि संस्थेत प्रामुख्याने नौकर वर्गाच्या पतसंस्थेचा समावेश होतो. एकूण संस्थांपैकी दुग्धउत्पादक संस्था 676 (17%), कामगार कंत्राट सहकारी संस्था 279 (7%), इतर औद्योगिक संस्था 375 (9%), मत्स्यव्यवसाय संस्था 105 (3%), ग्राहक भांडार व गृहनिर्माण संस्था 807 (20%) या जिल्ह्यातील प्रमुख सहकारी संस्था आहेत. या शिवाय जिल्ह्यात 10 सहकारी साखर कारखाने आहेत. चालू 5 साखर कारखान्यातून 19.40 लाख मे.टन उसाचे गाळप करण्यांत आले. त्याचप्रमाणे 4 सहकारी सूत गिरण्या आहेत. तर मच्छीमार संस्थांनी 1038.32 लाख रु.ची मासळी पकडली.

जिल्ह्यात शेतक-यांची पतमागणी पुरविण्याकरीता जिल्हा मध्यवर्ती सहकारी बँक असून दि. 31/3/2007 रोजी तिच्या 79 शाखा कार्यरत आहेत. जिल्हा मध्यवर्ती सहकारी बँकेमार्फत चालू वर्षात अल्पमुदतीचे कर्ज 9200.00 लाख रु. वाटप करण्यांत आले. जिल्हा मध्यवर्ती सहकारी बँक मुख्यत्वे करुन शेतक-यांना सहकारी संस्थामार्फत मध्यम मुदतीचे कर्ज वाटप करण्यांत येतो.

— व्यापारी व इतर बँका

जिल्ह्यात एकूण 20 व्यापारी बँका 2006-07 वर्षात कार्यरत होत्या. त्या बँकांच्या एकूण 172 शाखा होत्या. या शाखांपैकी 41 शाखा नांदेड व 21 शाखा इतर नागरी क्षेत्रात तर 110 शाखा इतर ग्रामीण क्षेत्रात कार्यरत होत्या.

— सहकारी बँका

जिल्ह्यात एकूण 8 सहकारी बँका 2007 या वर्षात कार्यरत असून त्या नागरी व ग्रामीण भागात एकूण 231 शाखा कार्यरत होत्या.

— दर बँकामागे सरासरी लोकसंख्या

जिल्ह्यात दर व्यापारी बँकामागील शहरी लोकसंख्या 11,110 येते. व ग्रामीण भागात 16,764 लोकसंख्या येते.

— ठेवी व कर्जाचे प्रमाण

जिल्ह्यात 2006-07 या वर्षात वर्गीकृत बँकाच्या ठेवी 178616 कोटी रुपये होती. जिल्ह्यात मार्गदर्शी बँकेमार्फत सर्व बँकाना कर्ज वाटपाचे लक्ष दिले जाते.

(12) शिक्षणाच्या सोयी

— प्राथमिक व माध्यमिक

जिल्ह्यात 2006-07 मध्ये एकूण 2339 प्राथमिक संस्था, व 545 माध्यमिक संस्था होत्या. प्राथमिक शाळेत 432831, व माध्यमिक शाळेत 226614 विद्यार्थी होते. अनुक्रमे चालू वर्षी 11200 व 4939 शिक्षक होते. म्हणजेच दर शिक्षकांमागे 39 विद्यार्थी होते.

— उच्च शिक्षण

नांदेड येथे 1994 पासून स्वामी रामानंद तीर्थ मराठवाडा विद्यापीठ कार्यरत झाले आहे. या विद्यापीठांतर्गत नांदेड, परभणी, लातूर, हिंगोली जिल्ह्यातील महाविद्यालयांचा समावेश होतो. नांदेड येथे विज्ञान, वाणिज्य व कला शाखांचे महाविद्यालये आहेत. शिवाय वैद्यकीय, आयुर्वेद, अभियांत्रिकी व विधी महाविद्यालये आहेत व अध्यापक महाविद्यालय आहे. जिल्ह्यात सर्व तहसिलच्या ठिकाणी महाविद्यालये आहेत. जिल्ह्यात 2006-07 मध्ये एकूण 160 उच्च माध्यमिक शाळेत 52011 विद्यार्थी शिक्षण घेत होते. तसेच जिल्ह्यातील एकूण 33 महाविद्यालयात 21156 विद्यार्थी शिक्षण घेत होते.

(13) वैद्यकीय व आरोग्य सेवा

— वैद्यकीय सेवा

जिल्ह्यात वैद्यकीय सेवा शासकीय संस्था, स्थानिक संस्था (जिल्हा परिषद) व खाजगी संस्थामार्फत पुरविण्यात येतात. नांदेड येथे श्री. गुरुगोविंदसिंगजी स्मारक शासकीय रुग्णालय व आयुर्वेद महाविद्यालयाचे रुग्णालय आहेत. जिल्ह्यात एकूण 16 रुग्णालय, 46 दवाखाने, 63 प्राथमिक आरोग्य केंद्र आणि 374 प्राथमिक आरोग्य उपकेंद्र आहेत. यामध्ये एकूण 393 डॉक्टर व वैद्य असून 804 परिचारीका आहेत. जिल्ह्यात एकूण 2196 खाटांची संख्या असून 1.55 लाख आंतररुग्णानी त्याचा लाभ घेतला. तसेच 12.86 लाख बाह्य रुग्णावर उपचार करण्यात आले.

— कुटूंब कल्याण केंद्र

जिल्ह्यात कुटूंब कल्याण कार्यक्रम राबविण्याकरिता मार्च 2007 अखेर 99 कुटूंब नियोजन केंद्रे होती. त्यापैकी 30 केंद्रे नागरी भागात तर 69 केंद्रे ग्रामीण भागात आहेत.

कुटूंब कल्याण शस्त्रक्रीया 2006-07 मध्ये 19654 करण्यात आल्या. त्यापैकी 19625 स्त्रीयांवर तर 29 शस्त्रक्रीया पुरुषांवर करण्यात आल्या.

— पाणी पुरवठा

नांदेड जिल्ह्यात पावसाचे प्रमाण दिवसेंदिवस कमी होत असल्यामुळे वर्ष 2007 मध्ये कठीण गावांची संख्या 531 होती. एकूण गावांपैकी 1081 गावांना कायम स्वरुपी पाण्याची सोय केलेली आहे. संदर्भिय 1081 गावांत कुपनलिका, नळयोजना व विहीरी या साधनाद्वारे पाण्याची टंचाई दुर करण्यांत आली. राहिलेल्या 531 गावांना ट्रॅक्टर, बैलगाडी व इतर साधनाद्वारे पाणी पुरवठा करण्यांत आला.

— इतर कार्यक्रम

— बाल संगोपन कार्यक्रम :- नांदेड जिल्ह्यात माता बाल संगोपन कार्यक्रमांतर्गत 2006-07 वर्षात लस टोचणी कार्यक्रमाद्वारे त्रिगुणी लस (डी.पी.टी), पोलीओ, बी.सी.जी., गोवर, व्दिगुणी (डी.टी), व धर्नुवात लस अनुक्रमे 65178, 65268, 67981, 61106, 64193, 178171 लस टोचण्यात आली.

— मागासवर्गीयांसाठी वसतिगृहे व आश्रमशाळा

नांदेड जिल्हा अदिवासी जिल्हा म्हणून घोषित करण्यांत आला आहे. जिल्ह्यातील अदिवासी विकासाकरिता खास अदिवासी उपयोजना राबविली जात आहे. अदिवासी विभागातील लोकांचे जीवनमान उंचावण्याच्या दृष्टीने शासनाने शासकीय आश्रमशाळा, वसतीगृहे, सेवायोजन अदिवासी गृहनिर्माण संस्था, स्वयंस्फुर्ती अनुदान आश्रमशाळा तसेच अनुदानावर अदिवासी कास्तकारांना वीज पंप पुरवठा इ.सोई उपलब्ध करण्यांत आल्या आहेत. आणि या सर्व सोयी सवलती मिळवून देण्यासाठी प्रकल्प अधिकारी तथा अप्पर जिल्हाधिकारी, एकात्मिक अदिवासी विकास कार्यालय, किनवट हे कार्यालय कार्यरत आहे. जिल्ह्यात 15 अदिवासी आश्रमशाळा असून त्यातील विद्यार्थ्यांची संख्या 5961 होती.

(14) संकीर्ण

— ग्रामपंचायती , नगरपरिषदा व जिल्हा परिषद.

जिल्ह्यात मार्च 2007 अखेर एकूण 1313 ग्रामपंचायती होत्या. त्यापैकी 1132 स्वतंत्र ग्रामपंचायती तर 181 गुप ग्रामपंचायती होत्या. वर्ष 2006-07 मधील ग्रामपंचायतीची एकूण मिळकत व खर्च अनुक्रमे 1605 लाख व 1569 लाख आहे. जिल्ह्यात मार्च 2007 अखेर 1 महानगरपालिका व 11 नगरपरिषदा होत्या. या महानगरपालिकेचे 2006-07 मधील उत्पन्न व खर्च अनुक्रमे 22935 लाख व 17012 लाख रुपये आहे. नगरपरिषदांचे उत्पन्न व खर्च अनुक्रमे 2898 लाख व 2554 लाख रुपये आहे. जिल्हा परिषद नांदेडचे उत्पन्न व खर्च अनुक्रमे 48220 लाख व 57798 लाख रुपये आहे.

— घरबांधणी कार्यक्रम

जिल्ह्यात सिडको व हडको या संस्था मार्फत लघु मिळकत कुटूंबाकरिता व मध्यम उत्पन्न गटाकरिता घराचे गाळे बांधण्याचा कार्यक्रम राबविण्यात आलेला आहे. 2006-07 वर्षात 20 कलमी कार्यक्रमांतर्गत इंदिरा आवास योजनेत 266 घरे बांधण्यात आली.

— पोलीस व गुन्हे

मार्च 2006 अखेर जिल्ह्यात 35 पोलीस ठाणे व 21 आऊट पोस्ट आहेत. व एकूण पोलीस दलाची संख्या 2971 होती. त्यावर 3548.94 लाख रु. खर्च करण्यात आला. वर्ष 2006 मध्ये न्यायालयात 18443 फौजदारी गुन्हे नोंदण्यात आली.

— करमणुक

जिल्ह्यात मार्च 2007 अखेर कायम स्वरूपाची 15 सिनेमागृहे आहेत. पैकी एकट्या नांदेड शहरात 6 आहेत. चित्रपटगृहाद्वारे करमणुक कराची एकूण वसुली चालू वर्षात 166.46 हजार रु. झाली. जिल्ह्यात केबल चालकाची संख्या 127 असून ग्राहकांची संख्या 28776 आहे. या खेरीज नांदेड येथे खुले नाटयगृह, कलामंदीर, तसेच महानगर पालिकेचे कै.शंकरराव चव्हाण प्रेक्षागृह, आणि प्रतिभा नाटय मंदीर असून त्यात नाटकाचे व गायनाचे कार्यक्रम होतात.

— अल्पबचत

वर्ष 2006-07 या वित्तीय वर्षात नांदेड जिल्ह्यात अल्पबचत खातेदारांची संख्या 342366 असून गुंतवणूक झालेली रक्कम 6219.44 लाख आहे. तसेच प्रामुख्याने पुनरावृत्ती ठेव, राष्ट्रीय बचत पत्रे (दोन ते सात मालिका), किसान विकास पत्रे या मध्ये गुंतवणुक करण्यात येते.

(15) धार्मिक स्थळे व पर्यटन

नांदेड हे शहर महाराष्ट्रातील प्रमुख शहरांपैकी एक शहर असून पवित्र गोदावरी नदीच्या काठावर वसलेले असल्याने या शहरास पवित्र तिर्थक्षेत्राचे महत्व प्राप्त झालेले आहे. अमृतसर येथील सुवर्ण मंदीराप्रमाणेच शिखांचे दक्षिणेतील श्रध्दास्थान म्हणून नांदेड येथील संचखंड गुरुद्वाराचा लौकीक आहे. तसेच कंधार तालुक्यामध्ये भुईकोट किल्ला, लोहा तालुक्यातील मल्हारी म्हाळसाकांताचे मंदीर असून दरवर्षी तेथे मार्गशिर्ष महिन्यात यात्रा भरते. माहुर तालुक्यातील श्रीक्षेत्र माहूरगडाचे तीन शिखराच्या टोकावर श्रीक्षेत्र दत्तात्रयाचे मंदिर व महाराष्ट्रातील देवीच्या साडेतीन पीठांपैकी एक पुर्ण पीठ रेणुकामातेचे मंदिर व अनसुया मातेचे मंदिर वसलेले आहे. त्याच बरोबर नांदेड जिल्ह्यातील होट्टल, अर्धापुर, खानापुर, मुखेड या ठिकाणी चाणक्य व यादव कालीन मंदिरे आहेत. माहुर पासून जवळच उनकेश्वर येथे गरम पाण्याचे झरे व प्राचीन शिलालेख प्रसिध्द आहेत. तसेच किनवट तालुक्यातील इस्लापूर येथील सहस्त्रकुंडाचा मनमोहक धबधबा पावसाळ्यात पर्यटकांना आकर्षित करतो.

K K K K K

जिल्हा सामाजिक व आर्थिक समालोचन सन 2006-07

दृष्टिक्षेपात जिल्हा

अ.क्र.	बाब	परिमाण	जिल्हा	महाराष्ट्र
1	2	3	4	5
एक	प्राकृतिक रचना			
1	भौगोलिक स्थान			
	1.1 उत्तर अक्षांश	अंश	18.15-19.55	16.4-22.1
	1.2 पूर्व रेखांश	अंश	77.7-78.15	72.6-80.9
	1.3 क्षेत्रफळ	चौ.कि.मी.	10502	308000
2	प्रशासकीय रचना			
	2.1 तालुके	संख्या	16	353
	2.2 शहरे	संख्या	12	378
	2.3 एकूण गावे	संख्या	1611	43711
	2.4 पैकी निर्जन गावे	संख्या	75	2616
दोन	स्थानिक स्वराज्य संस्था			
1	महानगरपालिका	संख्या	1	22
2	नगरपरिषदा	संख्या	11	222
3	कटकमंडळे	संख्या	0	7
4	पंचायत समित्या	संख्या	16	351
5	ग्रामपंचायती	संख्या	1313	27968
तीन	लोकसंख्या (2001)			
1	ग्रामीण	हजार	2179	55778
2	नागरी	हजार	689	41101
3	एकूण	हजार	2868	96879
4	पुरुष	हजार	1476	50401
5	स्त्रिया	हजार	1392	46478
6	स्त्रिया प्रति हजार पुरुष	संख्या	943	922
7	अनुसूचित जातींची लोकसंख्या	हजार	498	9882
	7.1 एकूण लोकसंख्येशी प्रमाण	टक्के	17.32	10.2
8	अनुसूचित जमातींची लोकसंख्या	हजार	234	8577
	8.1 एकूण लोकसंख्येशी प्रमाण	टक्के	8.12	8.85
9	घनता (लोकसंख्या प्रति चौ.कि.मी.)	संख्या	274	315

जिल्हा सामाजिक व आर्थिक समालोचन सन 2006-07

दृष्टिक्षेपात जिल्हा

अ.क्र.	बाब	परिमाण	जिल्हा	महाराष्ट्र
1	2	3	4	5
10	साक्षरतेचे प्रमाण			
	10.1 ग्रामीण	टक्के	65.28	70.4
	10.2 नागरी	टक्के	78.61	85.5
	10.3 एकूण	टक्के	68.52	76.9
	10.4 पुरुष	टक्के	81.14	86.0
	10.5 स्त्रिया	टक्के	55.12	67.0
	10.6 साक्षरतेमध्ये जिल्हयाचा राज्यात क्रमांक	क्रम संख्या	N.A	2
11	दारिद्र्य रेषेखालील ग्रामीण कुटुंबे (1998)	लाख	2.6	38
चार	जिल्हा उत्पन्न अंदाज			
1	चालू किंमतीनुसार (2005-06)			
	1.1 एकूण उत्पन्न (स्थूल)	कोटी रु.	6380	432413
	1.2 दरडोई उत्पन्न (स्थूल)	रुपये	20906	41514
	1.3 एकूण उत्पन्न (निव्वळ)	कोटी रु.	5852	386241
	1.4 दरडोई उत्पन्न (निव्वळ)	रुपये	19176	37081
2	स्थिर किंमतीनुसार (1999-2000)			
	2.1 एकूण उत्पन्न (स्थूल)	कोटी रु.	5028	339425
	2.2 दरडोई उत्पन्न (स्थूल)	रुपये	16476	32587
	2.3 एकूण उत्पन्न (निव्वळ)	कोटी रु.	4608	302952
	2.4 दरडोई उत्पन्न (निव्वळ)	रुपये	15100	29085
पाच	कृषि (2003-2004)			98-99
1	भौगोलिक क्षेत्र	हजार हेक्टर	1033	30758
2	जंगलव्याप्त क्षेत्र	हजार हेक्टर	92	5213
3	जंगलव्याप्त क्षेत्राचे भौगोलिक क्षेत्राशी प्रमाण	टक्के	8.95	16.95
4	शेतीला उपलब्ध नसलेली जमीन			
	4.1 बिगर- शेती वापराखालील	हजार हेक्टर	25	1393
	4.2 पडीत आणि लागवाडीलायक नसलेली	हजार हेक्टर	32	1726
	4.3 एकूण (4.1 + 4.2)	हजार हेक्टर	57	3119

जिल्हा सामाजिक व आर्थिक समालोचन सन 2006-07

दृष्टिक्षेपात जिल्हा

अ.क्र.	बाब	परिमाण	जिल्हा	महाराष्ट्र
1	2	3	4	5
5	पडीत जमिनीव्यतिरिक्त लागवड न केलेली इतर जमीन			
	5.1 कायम गुरेचरण व इतर	हजार हेक्टर	38	1251
	5.2 झाडे-झुडपांखालील	हजार हेक्टर	8	249
	5.3 लागवडीलायक परंतु पडीत	हजार हेक्टर	32	918
6	पडीत जमीन			
	6.1 चालू पड	हजार हेक्टर	52	1316
	6.2 इतर पड	हजार हेक्टर	42	1204
7	पिकाखालील क्षेत्र			
	7.1 पिकाखालील निव्वळ क्षेत्र	हजार हेक्टर	711	17490
	7.2 दुसोटा क्षेत्र	हजार हेक्टर	118	4878
	7.3 एकूण पिकाखालील क्षेत्र	हजार हेक्टर	829	22368
8	ओलिता खालील क्षेत्र			
	8.1 निव्वळ ओलित क्षेत्र	हजार हेक्टर	67	2943
	8.2 एकूण ओलित क्षेत्र	हजार हेक्टर	90	3665
9	महत्वाच्या पिकाखालील क्षेत्र (2004-05)			
	9.1 तृणधान्ये	हजार हेक्टर	285	9309
	9.2 कडधान्ये	हजार हेक्टर	165	3432
	9.3 तेलबिया	हजार हेक्टर	65	3058
	9.4 ऊस	हजार हेक्टर	13	N.A
	9.5 कापूस	हजार हेक्टर	277	2875
10	पर्जन्य (सरासरी) 2006	मि.मी.	125	N.A
11	जमीन वहिती धारण संख्या (1995-96)			
	11.1 क्षेत्र 2 हेक्टरपेक्षा कमी	हजार	173	6693
	11.2 क्षेत्र 2 ते 10 हेक्टर	हजार	64	11308
	11.3 क्षेत्र 10 हेक्टरपेक्षा जास्त	हजार	7	1879
सहा	जलसिंचन पूर्ण झालेले पाटबंधारे प्रकल्प व त्यांखालील लाभक्षेत्र		06-07	
1	मोठे पाटबंधारे प्रकल्प	संख्या	4	32
	1.1 लाभक्षेत्र	हजार हेक्टर	93	2331
2	मध्यम पाटबंधारे प्रकल्प	संख्या	10	183
	2.1 लाभक्षेत्र	हजार हेक्टर	39	709

जिल्हा सामाजिक व आर्थिक समालोचन सन 2006-07

दृष्टिक्षेपात जिल्हा

अ.क्र.	बाब	परिमाण	जिल्हा	महाराष्ट्र
1	2	3	4	5
3	लघु पाटबंधारे प्रकल्प (राज्यक्षेत्र)	संख्या	569	2394
	3.1 लाभक्षेत्र	हजार हेक्टर	43	1056
4	सिंचन विहिरीखाली भिजणारे क्षेत्र	हजार हेक्टर	8	846.61
सात	पशुसंवर्धन (पशुगणना -2003 अस्थायी)			
1	एकूण पशुधन	हजार	1424	36504
2	गो जातीय	हजार	928	16033
3	महिषवर्गीय	हजार	197	6145
4	मेंढया व शेळ्या	हजार	406	13778
5	कोंबडया व बदके	हजार	521	34534
आठ	सहकार क्षेत्र		06-07	
1	सहकारी संस्था	संख्या	4000	192797
2	प्राथमिक कृषि सहकारी पतसंस्था	संख्या	958	21162
	2.1 सभासद संख्या	हजार	460	11987
	2.2 दिलेली कर्जे	कोटी रु.	2386	493267
	2.2 येणे कर्जे	कोटी रु.	1442	900032
3	सहकारी दुग्धसंस्था	संख्या	676	26881
नऊ	वीज			
1	विद्युतीकरण झालेली गावे	संख्या	1580	40351
2	वीज पुरवठा केलेले कृषी पंप संच	हजार	N.A	2653
3	विजेचा वापर			
	3.1 घरगुती	हजार कि.वॅ.तास	101	13572
	3.2 वाणिज्यिक	हजार कि.वॅ.तास	29	4881
	3.3 औद्योगिक	हजार कि.वॅ.तास	23	25692
	3.4 कृषि	हजार कि.वॅ.तास	493	11094
	3.5 इतर	हजार कि.वॅ.तास	18	79
	3.6 एकूण (3.1 ते 3.5)	हजार कि.वॅ.तास	664	55278

जिल्हा सामाजिक व आर्थिक समालोचन सन 2006-07

दृष्टिक्षेपात जिल्हा

अ.क्र.	बाब	परिमाण	जिल्हा	महाराष्ट्र
1	2	3	4	5
दहा	परिवहन व दळणवळण			
1	रेल्वे मार्गाची एकूण लांबी	कि.मी.	208	5910
2	रस्त्यांनी जोडलेली गावे			
	2.1 बारमाही	संख्या	851	38483
	2.2 हंगामी	संख्या	N.A	1397
3	रस्त्यांची लांबी (पृष्ठांकित)			
	3.1 राष्ट्रीय महामार्ग	कि.मी.	94	4367
	3.2 राज्य महामार्ग	कि.मी.	1273	33571
	3.3 प्रमुख जिल्हामार्ग	कि.मी.	2517	48987
	3.4 इतर जिल्हामार्ग	कि.मी.	2244	45226
	3.5 ग्रामीण रस्ते	कि.मी.	4580	99279
	3.6 एकूण (3.1 ते 3.5)	कि.मी.	10708	231430
अकरा	नोंदणीकृत कारखाने व रोजगार			
1	नोंदणीकृत कारखाने	संख्या	345	35699
2	नोंदणीकृत चालू कारखाने (त्यांतील कामगार)	संख्या	239	30385
		संख्या	4488	1258000
3	साखर कारखाने (साखरेचे उत्पादन)	संख्या	10	142
		हजार मे. टन	206	5158
4	सहकारी सूत गिरण्या	संख्या	4	190
बारा	कर्मचारी गणना (1 जुलै 2005 रोजी भरलेली पदे)			
1	शासकीय	हजार	18	603
2	जिल्हा परिषदा	हजार	20	444
3	नगर परिषदा	हजार	1	569
4	महानगरपालिका	हजार	2	126

जिल्हा सामाजिक व आर्थिक समालोचन सन 2006-07

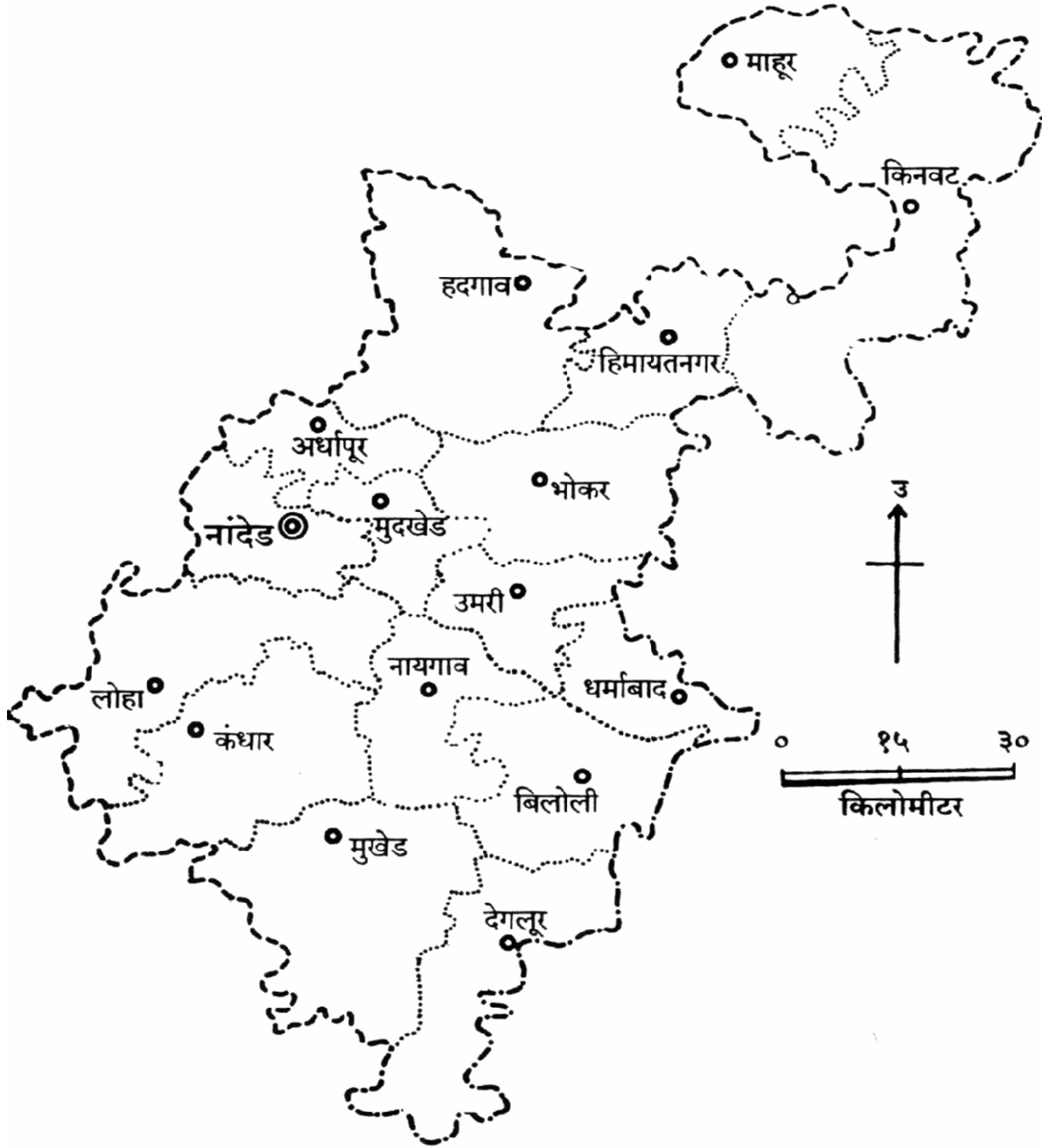
दृष्टिक्षेपात जिल्हा

अ.क्र.	बाब	परिमाण	जिल्हा	महाराष्ट्र
1	2	3	4	5
तेरा	शिक्षण क्षेत्र			
1	प्राथमिक शिक्षण			
	1.1 एकूण शाळा	संख्या	2339	69330
	1.2 विद्यार्थी	हजार	432	11688
	1.3 शिक्षक	हजार	11	340
	1.4 प्रति शिक्षक विद्यार्थी	संख्या	39	34
2	माध्यमिक शिक्षण			
	2.1 एकूण शाळा	संख्या	705	20339
	2.2 विद्यार्थी	हजार	279	11063
	2.3 शिक्षक	हजार	8	291
	2.4 प्रति शिक्षक विद्यार्थी	संख्या	23	38
3	उच्च शिक्षण			
	3.1 संस्था	संख्या	33	1677
	3.2 एकूण विद्यार्थी	हजार	21	1149
4	तांत्रिक व व्यवसाय शिक्षण			
	4.1 व्यवसाय पदवी एकूण शिक्षण संस्था (प्रवेश क्षमता)	संख्या	0	312
		संख्या	0	58179
	4.2 व्यवसाय पदविका एकूण शिक्षण संस्था (प्रवेश क्षमता)	संख्या	0	648
		संख्या	0	73767
	4.3 शासकीय औद्योगिक प्रशिक्षण संस्था (प्रवेश क्षमता)	संख्या	9	369
		संख्या	1628	67240
	4.4 अशासकीय औद्योगिक प्रशिक्षण संस्था (प्रवेश क्षमता)	संख्या	4	191
		संख्या	284	23496
चौदा	सार्वजनिक आरोग्य			
1	रुग्णालये	संख्या	16	1047
2	दवाखाने	संख्या	46	2072
3	प्राथमिक आरोग्य केंद्रे	संख्या	63	1809
4	प्राथमिक आरोग्य उपकेंद्रे	संख्या	374	N.A
5	प्राथमिक आरोग्य पथके	संख्या	N.A	177

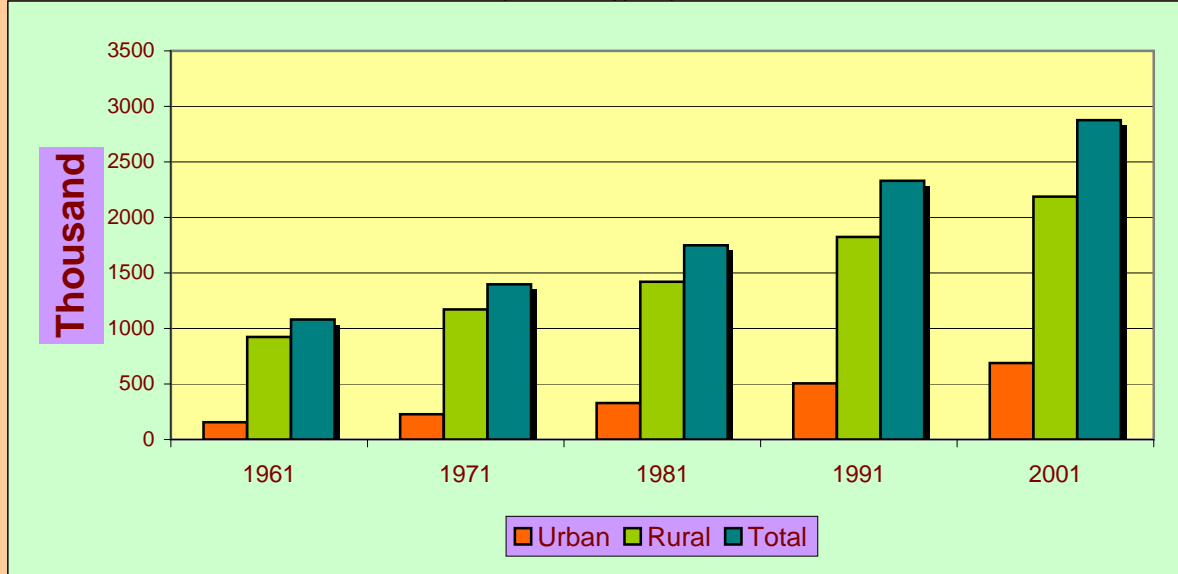
जिल्हा सामाजिक व आर्थिक समालोचन सन 2006-07

दृष्टिक्षेपात जिल्हा

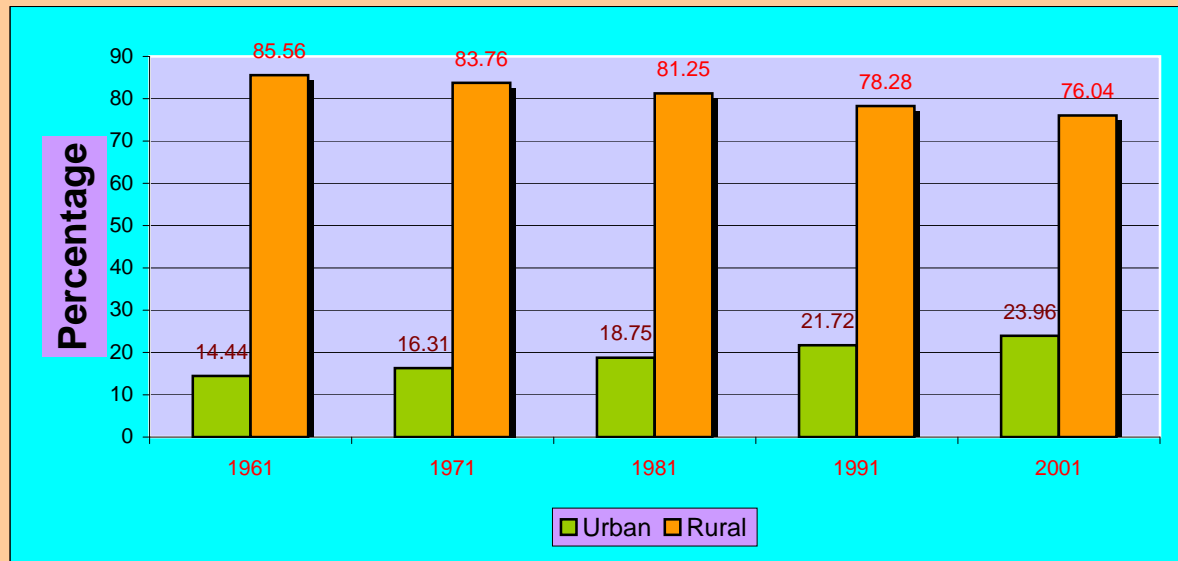
अ.क्र.	बाब	परिमाण	जिल्हा	महाराष्ट्र
1	2	3	4	5
पंधरा	आदिवासी कल्याणकारी योजना			
1	आदिवासी आश्रमशाळा (त्यांतील विद्यार्थी)	संख्या संख्या	15 5961	1103 398090
सोळा	मागासवर्गीयांसाठी कल्याणकारी योजना			
2	मागासवर्गीयांसाठी वसतिगृहे (त्यांतील विद्यार्थी)	संख्या संख्या	6 510	271 22668
सतरा	सार्वजनिक वितरण व्यवस्था			
1	रास्त भावाची दुकाने	संख्या	1927	50083
2	पुरविलेला एकूण साठा			
	2.1 गहू	हजार टन	N.A	131.66
	2.2 तांदूळ	हजार टन	N.A	119.49
3	शासकीय गोदामे (साठवण क्षमता)	संख्या हजार टन	48 19	1025 588



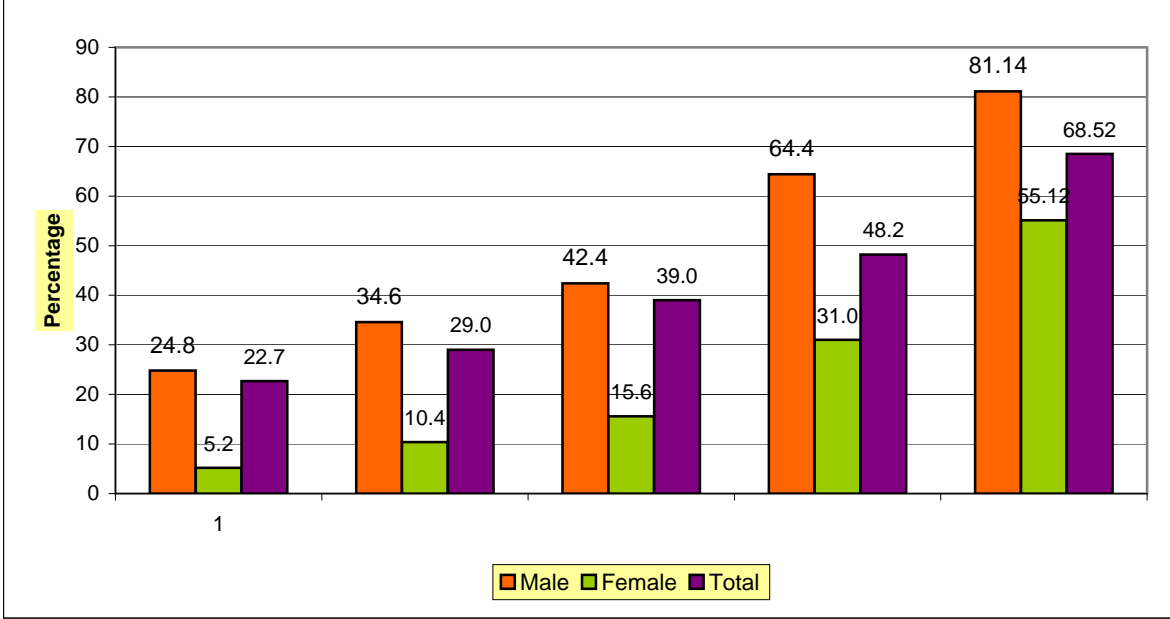
आलेख क्र. १
जिल्हयाची लोकसंख्या
(जनगणनांनुसार)



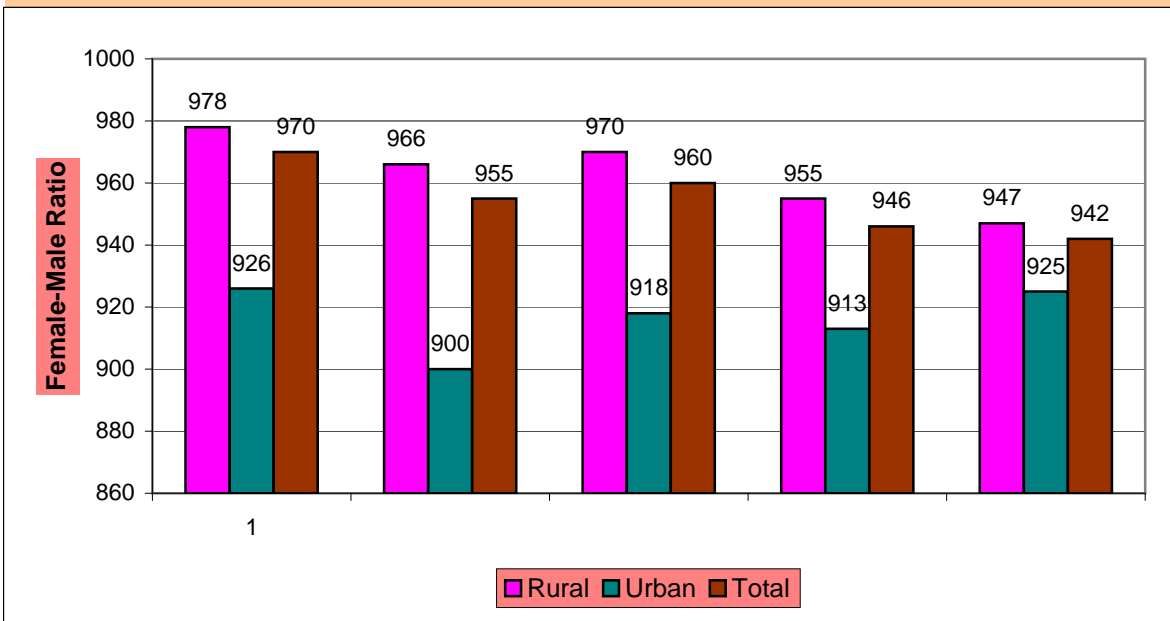
आलेख क्र. २
जिल्हयातील ग्रामीण व नागरी लोकसंख्येचे प्रमाण
(जनगणनानुसार)



आलेख क्र ३
जिल्ह्यातील साक्षरतेचे प्रमाण
(जनगणनांनुसार)



आलेख क्र.४
जिल्ह्यातील स्त्री पुरुष प्रमाण
(जनगणनानुसार)



आलेख क्र. ५

जिल्हयातील अनुसूचित जाती / जमाती च्या लोकसंख्येची तहसिलनिहाय टक्केवारी
(जनगणना २००१ नुसार)



भाग - II

जिल्हा सांख्यिकी गोषवारा

विविध माहितीचे सांख्यिकीय तक्ते.

अनु.	बाब	परिमाण	संदर्भ वर्ष						
			1960-61	1970-71	1980-81	1990-91	2000-01	2005-06	2006-07
(1)	(2)	(3)	(4)	(5)	(6)	(7)	(8)	(9)	(10)
एक	क्षेत्रफल व लोकसंख्या :						2001	2001	2001
1	क्षेत्रफल	चौ.कि.मी.	10333	10492	10502	10528	10502	10502	10502
2	गावे	संख्या	1325	1380	1481	1580	1611	1611	1611
3	शहरे	संख्या	11	11	11	13	12	12	12
4	एकूण लोकसंख्या	हजार	1080	1398	1749	2330	2876	2876	2876
5	शहरी लोकसंख्येचे प्रमाण	टक्के	14.44	16.31	18.75	21.72	23.96	23.96	23.96
6	घनता (लोकसंख्या प्रति चौ.कि.मी.)	संख्या	104	133	166	222	274	274	274
7	स्त्रिया प्रतिएक हजार पुरुष	संख्या	971	955	964	945	942	942	942
दोन	साक्षरतेचे प्रमाण						2001	2001	2001
1	पुरुष	टक्के	24.8	34.6	42.4	64.4	81.14	81.14	81.14
2	स्त्रिया	टक्के	5.2	10.4	15.6	31.0	55.12	55.12	55.12
3	एकूण	टक्के	22.7	29.0	39.0	48.2	68.52	68.52	68.52
4	ग्रामीण	टक्के	12.26	15.59	25.37	42.49	65.28	65.28	65.28
5	नागरी	टक्के	32.26	39.13	48.90	68.02	78.61	78.61	78.61
तीन	स्थानिक स्वराज्य संस्था								
1	महानगरपालिका	संख्या	0	0	0	0	1	1	1
2	नगरपरिषदा	संख्या	11	11	11	13	11	11	11
3	कटक मंडळे	संख्या	0	0	0	0	0	0	0
4	पंचायत समित्या	संख्या	8	8	8	8	16	16	16
5	ग्राम पंचायती	संख्या	1048	1072	1121	1297	1311	1313	1313
चार	क्षेत्रवार जिल्हा व दरडोई उत्पन्न (चालू किंमतीनुसार)						2005-06		
1	निव्वळ जिल्हा उत्पन्न	कोटी रु	उ.ना.	उ.ना.	उ.ना.	उ.ना.	34.10	5298	5852
2	निव्वळ दरडोई उत्पन्न	रुपये	उ.ना.	उ.ना.	उ.ना.	उ.ना.	11976	17491	19176
3	राज्याच्या उत्पन्नात जिल्ह्याचा हिस्सा	टक्के	उ.ना.	उ.ना.	उ.ना.	उ.ना.	1.60	1.61	1.52
पाच	कृषि व सिंचन						1998-99		
1	जंगलव्याप्त क्षेत्र	शंभर हेक्टर	790	800	800	890	919	919	919
2	लागवडीलायक क्षेत्र	--"--	8510	8320	8360	8490	8457	8457	8457

अनु.	बाब	परिमाण	संदर्भ वर्ष						
			1960-61	1970-71	1980-81	1990-91	2000-01	2005-06	2006-07
(1)	(2)	(3)	(4)	(5)	(6)	(7)	(8)	(9)	(10)
3	पिकांखालील एकूण क्षेत्र						98-99	98-99	98-99
3.1	तृणधान्ये	शंभर हेक्टर	उ.ना.	3167	3797	221	2852	2852	2852
3.2	कडधान्ये	--"--	उ.ना.	1330	1090	39	1648	1648	1648
3.3	तेलबिया	--"--	उ.ना.	518	412	233	645	645	645
3.4	ऊस	--"--	30	40	40	120	160	135	135
3.5	कापूस	--"--	उ.ना.	उ.ना.	10	1140	2765	2765	2765
4	पिकांखालील निव्वळ क्षेत्र	--"--	6900	7120	7280	7380	7106	7106	7106
5	दुसोटा क्षेत्राचे निव्वळ पेरलेल्या क्षेत्राशी प्रमाण	टक्के	2.26	4.60	5.09	5.38	16.67	16.67	16.67
6	सिंचनाखालील स्थूल क्षेत्र	शंभर हेक्टर	100	270	400	3840	902	902	902
7	सिंचनाखालील स्थूल क्षेत्राचे एकूण पिकांखालील स्थूल क्षेत्राशी प्रमाण	टक्के	1.48	3.6	5.38	49.35	10.88	10.88	10.88
8	निव्वळ सिंचन क्षेत्र	शंभर हेक्टर	80	260	33290	1920	672	672	672
9	कालव्यांद्वारे सिंचित क्षेत्र	--"--	0	80	0	80	उ.ना.	उ.ना.	उ.ना.
10	विहिरींद्वारे सिंचित क्षेत्र	--"--	70	140	120	200	445	445	445
11	इतर साधनांनी सिंचित क्षेत्र	--"--	10	40	170	1720	227	227	227
सहा	कृषि अवजारे (कृषि गणना)		1978	1982	1987	1992	1997	1997	1997
1	लाकडी नांगर	हजार	85	91	105	112	74	74	74
2	लोखंडी नांगर	हजार	6	5	15	12	10	10	10
3	बैलगाड्या	हजार	50	54	34	35	43	43	43
4	ट्रॅक्टर	शंभरात	1	2	2	4	11	11	11
5	सिंचनाकरिता तेलावर चालणारे पंप	शंभरात	12	6	18	12	4	4	4
6	सिंचनाकरिता विद्युत्पंप	हजार	7	12	168	189	29	29	29
7	उसाचे चरक	हजार	163	207	138	97	0	0	0
7.1	शक्तीवर चालणारे	संख्या	91	70	91	38	163	163	163
7.2	बैलाच्या मदतीने	संख्या	300	67	91	70	48	48	48

अनु.	बाब	परिमाण	संदर्भ वर्ष						
			1960-61	1970-71	1980-81	1990-91	2000-01	2005-06	2006-07
(1)	(2)	(3)	(4)	(5)	(6)	(7)	(8)	(9)	(10)
सात	पशुधन (पशुगणना)		1966	1972	1978	1982	1987	1997	1997
1	एकूण पशुधन	हजार	992	960	1116	1188	1391	1424	1424
2	दुभत्या गायी	--"--	95	86	105	94	113	119	119
3	दुभत्या म्हशी	--"--	39	42	49	49	69	87	87
4	शेळया व मेंढया	--"--	175	183	300	289	406	406	406
5	कोंबडया व तत्सम पक्षी	--"--	87	145	248	283	333	521	521
आठ	मत्स्य व्यवसाय								
1	एकूण मत्स्य उत्पादन	मे. टन	उ.ना.	उ.ना.	430	1760	3950	4930	4930
2	मच्छीमार सहकारी संस्था	संख्या	उ.ना.	12	15	62	92	104	104
3	संस्थातील सभासद	संख्या	उ.ना.	उ.ना.	1310	3651	4735	5614	5614
नऊ	सहकार क्षेत्र								
1	संस्था								
1.1	कृषि पतसंस्था	संख्या	890	953	959	975	956	984	984
1.2	बिगर कृषि पतसंस्था	संख्या	11	172	343	757	270	279	279
1.3	उत्पादक संस्था	संख्या	उ.ना.	उ.ना.	उ.ना.	1142	961	1289	1392
1.4	पणन संस्था	संख्या	उ.ना.	उ.ना.	उ.ना.	10	18	17	62
1.5	सामाजिक सेवा संस्था	संख्या	उ.ना.	उ.ना.	उ.ना.	983	1289	1199	1283
2	सभासद								
2.1	कृषि पतसंस्था	संख्या	47137	101089	211404	334659	377414	460076	460076
2.2	बिगर कृषि पतसंस्था	संख्या	4251	19088	47774	39915	119085	138907	142317
2.3	उत्पादक संस्था	संख्या	उ.ना.	उ.ना.	उ.ना.	106665	129300	उ.ना.	उ.ना.
2.4	पणन संस्था	संख्या	उ.ना.	उ.ना.	उ.ना.	28346	47091	33929	31399
2.5	सामाजिक सेवा संस्था	संख्या	उ.ना.	उ.ना.	उ.ना.	72817	74252	उ.ना.	उ.ना.
3	खेळते भांडवल								
3.1	कृषि पतसंस्था	लाख रुपये	100	1025	3965	29637	34007	32043	32046
3.2	बिगर कृषि पतसंस्था	लाख रुपये	15	472	481	58	41431	50828	14204
3.3	उत्पादक संस्था	लाख रुपये	उ.ना.	उ.ना.	उ.ना.	4826.62	3912.67	उ.ना.	उ.ना.
3.4	पणन संस्था	लाख रुपये	उ.ना.	उ.ना.	उ.ना.	627.98	1772.7	1908	1606
3.5	सामाजिक सेवा संस्था	लाख रुपये	उ.ना.	उ.ना.	उ.ना.	1294.79	2826.08	उ.ना.	उ.ना.

तक्ता क्रमांक - 1.1

निवडक निर्देशक

जिल्हा -नांदेड

संदर्भ कालावधी- 1960 ते 2007

अनु.	बाब	परिमाण	संदर्भ वर्ष						
			1960-61	1970-71	1980-81	1990-91	2000-01	2005-06	2006-07
(1)	(2)	(3)	(4)	(5)	(6)	(7)	(8)	(9)	(10)
4	दिलेली कर्जे								
4.1	शेती पतसंस्था	लाख रुपये	83	1134	3749	6597	8574	23959	23862
4.2	बिगर शेती पतसंस्था	लाख रुपये	0	0	0	0	6287	7261	20360
4.3	उत्पादक संस्था	लाख रुपये	उ.ना.	उ.ना.	उ.ना.	उ.ना.	उ.ना.	उ.ना.	उ.ना.
4.4	पणन संस्था	लाख रुपये	उ.ना.	उ.ना.	उ.ना.	उ.ना.	उ.ना.	उ.ना.	उ.ना.
4.5	सामाजिक सेवा संस्था	लाख रुपये	उ.ना.	उ.ना.	उ.ना.	उ.ना.	उ.ना.	उ.ना.	उ.ना.
दहा	विजेचा वापर								
1	घरगुती	हजार कि.वॅ.तास	उ.ना.	उ.ना.	उ.ना.	42773	113280	102480	101041
2	वाणिज्यिक	हजार कि.वॅ.तास	उ.ना.	उ.ना.	उ.ना.	9990	25870	27450	28525
3	औद्योगिक	हजार कि.वॅ.तास	उ.ना.	उ.ना.	उ.ना.	22942	74730	77500	23230
4	कृषि	हजार कि.वॅ.तास	उ.ना.	उ.ना.	उ.ना.	597	399140	425840	493315
5	इतर	हजार कि.वॅ.तास	उ.ना.	उ.ना.	उ.ना.	1167	14570	38890	18089
6	एकूण	हजार कि.वॅ.तास	उ.ना.	उ.ना.	उ.ना.	82167	640870	672160	666425
7	विद्युतीकरण झालेली गावे	संख्या				1481	1580	1580	1580
अकरा	वाहतूक व दळणवळण								
1	रस्त्यांची एकूण लांबी	कि.मी.	400	1811	5232	7092	8951	9917	10708
2	दर 100 चौ.कि.मी. क्षेत्रामागे रस्त्यांची लांबी	कि.मी.	38.71	172.01	53.63	67.52	85.23	94.43	101.96
3	दरलाख लोकसंख्ये मागेरस्त्याची लांबी,	कि.मी.	37.05	129.56	402.51	405.41	341.58	346.05	369.24
4	एकूण मालवाहतूक वाहने	संख्या	उ.ना.	उ.ना.	उ.ना.	उ.ना.	उ.ना.	12804	11713
5	एकूण प्रवासी वाहने	संख्या	उ.ना.	उ.ना.	उ.ना.	उ.ना.	उ.ना.	107659	121171
6	रेल्वे मार्गांची एकूण लांबी	कि.मी.	208	208	208	208	208	208	208
7	डाक कार्यालये	संख्या	201	290	391	443	468	469	468
8	तार कार्यालये	संख्या	6	18	21	34	24	22	16
9	दूरध्वनी	संख्या	उ.ना.	उ.ना.	उ.ना.	5749	81290	57226	43591
बारा	नोंदणीकृत कारखाने व रोजगार								
1	चालू कारखाने	संख्या	42	43	69	133	341	239	239
2	कामगारांची दैनिक उपस्थिती	संख्या	6015	5912	8102	9553	8232	6376	6376

अनु.	बाब	परिमाण	संदर्भ वर्ष						
			1960-61	1970-71	1980-81	1990-91	2000-01	2005-06	2006-07
(1)	(2)	(3)	(4)	(5)	(6)	(7)	(8)	(9)	(10)
तेरा	शिक्षण								
1	प्राथमिक								
1.1	संस्था	संख्या	983	1586	1709	1861	2338	2335	2339
1.2	विद्यार्थी	हजारात	61	117	180	300	463	450	432
1.3	शिक्षक	संख्या	1723	4155	4976	6826	11233	11007	11200
1.4	प्रति शिक्षक विद्यार्थी	संख्या	उ.ना.	उ.ना.	उ.ना.	उ.ना.	41	41	39
2	माध्यमिक व उच्च माध्यमिक								
2.1	संस्था	संख्या	56	153	155	289	410	688	705
2.2	विद्यार्थी	हजारात	14	47	64	140	243	270	279
2.3	शिक्षक	संख्या	623	2134	2579	4170	6336	8936	7203
2.4	प्रति शिक्षक विद्यार्थी	संख्या	उ.ना.	उ.ना.	उ.ना.	उ.ना.	38	30	38
3	महाविद्यालये								
3.1	संस्था	संख्या	3	9	15	25	22	33	33
3.2	विद्यार्थी	हजारात	1	6	10	11	27	20	21
3.3	शिक्षक	संख्या	53	184	507	673	373	713	918
3.4	प्रति शिक्षक विद्यार्थी	संख्या	उ.ना.	उ.ना.	उ.ना.	उ.ना.	उ.ना.	28	23
चौदा	सार्वजनिक आरोग्य								
1	दवाखाने	संख्या	15	28	59	60	25	46	46
2	रुग्णालये	संख्या	2	2	2	13	16	16	16
3	प्राथमिक आरोग्य केंद्रे	संख्या	6	11	13	58	63	63	63
4	प्राथमिक आरोग्य उपकेंद्रे	संख्या	उ.ना.	उ.ना.	उ.ना.	उ.ना.	374	374	374
5	खाटा	संख्या	184	362	741	1306	1473	1586	2196
6	दर लाख लोकसंख्येमागे खाटा	संख्या	17	26	75	61	63	55	77
पंधरा	संकीर्ण								
1	बँक शाखा	संख्या	16	149	169	279	308	309	141
2	दूरदर्शन केबल चालक	संख्या	उ.ना.	उ.ना.	उ.ना.	उ.ना.	उ.ना.	127	127
3	दूरदर्शन केबल धारक	संख्या	उ.ना.	उ.ना.	उ.ना.	उ.ना.	उ.ना.	28821	28776
4	बायागॅस संयंत्रे	संख्या	उ.ना.	उ.ना.	उ.ना.	606	250	210	200

आधार :- जिल्हा सांख्यिकी कार्यालय, नांदेड.

तक्ता क्रमांक - 2.1
लोकसंख्या विषयक निवडक आकडेवारी

जिल्हा -नांदेड

संदर्भ वर्ष : जनगणना 2001

अ. क्र.	बाब/ तहसील	ग्रामीण/ नागरी	क्षेत्र चौ.कि.मी.	लोकसंख्या			कुटुंबांची संख्या	लोकसंख्येची घनता	सी-पुरुष प्रमाण
				एकूण	पुरुष	स्त्रिया			
(1)	(2)	(3)	(4)	(5)	(6)	(7)	(8)	(9)	(10)
1	माहूर	एकूण	उ.ना.	86782	44774	42008	17313	149	938
		ग्रामीण	उ.ना.	86782	44774	42008	17313	138	938
		नागरी	उ.ना.	0	0	0	0	0	0
2	किनवट	एकूण	1994.00	210630	107337	103293	42189	149	963
		ग्रामीण	1980.26	185752	94622	91130	37535	138	963
		नागरी	13.74	24878	12715	12163	4654	1811	957
3	हि.नगर	एकूण	उ.ना.	88924	45621	43303	16859	203	949
		ग्रामीण	उ.ना.	88924	45621	43303	16859	188	949
		नागरी	उ.ना.	0	0	0	0	0	0
4	हदगांव	एकूण	1540.83	224354	115568	108786	41689	203	941
		ग्रामीण	1538.24	201015	103440	97575	37515	188	924
		नागरी	2.59	23339	12128	11211	4174	9011	924
5	अर्धापूर	एकूण	उ.ना.	98755	50958	47797	17080	770	938
		ग्रामीण	उ.ना.	98755	50958	47797	17080	760	938
		नागरी	उ.ना.	0	0	0	0	0	0
6	नांदेड	एकूण	488.59	598969	311875	287094	102090	770	921
		ग्रामीण	444.66	160572	83098	77474	28177	760	932
		नागरी	43.93	438397	228777	209620	73913	9979	916
7	मुदखेड	एकूण	उ.ना.	97286	50049	47237	16586	770	944
		ग्रामीण	उ.ना.	78886	40493	38393	13692	760	955
		नागरी	18.22	18700	9856	8844	2894	1026	897
8	भोकर	एकूण	1089.90	119229	61078	58151	22541	188	952
		ग्रामीण	1089.90	119229	61078	58151	22541	178	952
		नागरी	0.00	0	0	0	0	0	0

तक्ता क्रमांक - 2.1
लोकसंख्या विषयक निवडक आकडेवारी

जिल्हा -नांदेड

संदर्भ वर्ष : जनगणना 2001

अ. क्र.	बाब/ तहसील	ग्रामीण/ नागरी	क्षेत्र चौ.कि.मी.	लोकसंख्या			कुटुंबांची संख्या	लोकसंख्येची घनता	सी-पुरुष प्रमाण
				एकूण	पुरुष	स्त्रिया			
(1)	(2)	(3)	(4)	(5)	(6)	(7)	(8)	(9)	(10)
9	उमरी	एकूण	उ.ना.	86206	43920	42286	15868	188	963
		ग्रामीण	उ.ना.	75055	38161	36894	13900	178	967
		नागरी	3.47	11151	5759	5392	1968	3232	936
10	धर्माबाद	एकूण	उ.ना.	86362	43596	42766	16170	267	981
		ग्रामीण	उ.ना.	56411	28384	28027	10749	234	981
		नागरी	12.75	29951	15212	14739	5421	2349	0
11	बिलोली	एकूण	1496.90	155318	79731	75587	29709	267	948
		ग्रामीण	1476.03	127551	65612	61939	24830	234	944
		नागरी	20.87	27767	14119	13648	4879	1330	967
12	नायगांव	एकूण	उ.ना.	161134	83103	78031	30567	267	939
		ग्रामीण	उ.ना.	161134	83103	78031	30567	234	939
		नागरी	उ.ना.	0	0	0	0	0	0
13	लोहा	एकूण	उ.ना.	207306	106663	100643	36891	252	944
		ग्रामीण	उ.ना.	187158	96285	90873	33533	233	944
		नागरी	26.96	20148	10378	9770	3358	747	941
14	कंधार	एकूण	1634.56	211347	109747	101600	38333	252	926
		ग्रामीण	1624.06	190575	98737	91838	35070	233	930
		नागरी	10.50	20772	11010	9762	3263	1978	887
15	मुखेड	एकूण	950.58	243030	124613	118417	46556	256	950
		ग्रामीण	917.48	217097	111275	105822	42105	237	951
		नागरी	33.10	25933	13338	12595	4451	783	944
16	देगलूर	एकूण	691.56	200627	102725	97902	37434	290	953
		ग्रामीण	684.15	152599	78127	74472	29181	220	953
		नागरी	7.41	48028	24598	23430	8253	6482	953
एकूण जिल्हा	एकूण	10528.00	2876259	1481358	1394901	527875	273	942	
	ग्रामीण	10334.46	2187195	1123468	1063727	410647	212	947	
	नागरी	193.54	689064	357890	331174	117228	3560	925	

तक्ता क्रमांक - 2.1
लोकसंख्या विषयक निवडक आकडेवारी

जिल्हा -नांदेड

संदर्भ वर्ष : जनगणना 2001

अ. क्र.	बाब/ तहसील	ग्रामीण/ नागरी	गावांची संख्या	शहरांची संख्या	साक्षरता (%)			मागासवर्गीय लोकसंख्या (%)		प्रक्षेपित लोकसंख्या (1 मार्च 2007)
					एकूण	पुरुष	स्त्रिया	अनुसूचित जाती	अनुसूचित जमाती	
(1)	(2)	(3)	(11)	(12)	(13)	(14)	(15)	(16)	(17)	(18)
1	माहूर	एकूण	89	0	72.63	85.33	59.17	8.72	15.50	90224
		ग्रामीण	89	0	72.63	85.33	59.17	8.72	15.50	उ.ना.
		नागरी	0	0	0.00	0.00	0.00	0.00	0.00	उ.ना.
2	किनवट	एकूण	182	1	66.22	79.73	52.16	9.92	27.79	218694
		ग्रामीण	182	0	64.96	79.14	50.20	8.96	30.60	उ.ना.
		नागरी	0	1	75.39	84.02	66.38	17.08	6.79	उ.ना.
3	हि.नगर	एकूण	69	0	61.86	74.80	48.28	10.46	15.54	89845
		ग्रामीण	69	0	61.86	74.80	48.28	10.46	15.54	उ.ना.
		नागरी	0	0	0.00	0.00	0.00	0.00	0.00	उ.ना.
4	हदगांव	एकूण	148	1	69.55	81.66	56.50	14.44	11.14	230503
		ग्रामीण	148	0	68.67	80.97	55.42	14.81	12.17	उ.ना.
		नागरी	0	1	77.13	87.59	65.81	11.24	2.25	उ.ना.
5	अर्धापूर	एकूण	53	0	65.50	78.34	51.88	13.33	3.44	131463
		ग्रामीण	53	0	65.50	78.34	51.88	13.33	3.44	उ.ना.
		नागरी	0	0	0.00	0.00	0.00	0.00	0.00	उ.ना.
6	नांदेड	एकूण	85	2	78.42	87.13	68.94	14.00	1.89	732783
		ग्रामीण	85	0	69.03	81.03	56.17	18.06	1.56	उ.ना.
		नागरी	0	2	81.82	89.32	73.31	12.51	2.01	उ.ना.
7	मुदखेड	एकूण	51	1	62.85	76.59	48.35	12.15	4.39	60435
		ग्रामीण	51	0	61.15	75.78	45.93	12.30	4.80	उ.ना.
		नागरी	0	1	70.03	79.88	58.99	11.51	2.62	उ.ना.
8	भोकर	एकूण	81	0	65.10	79.61	49.98	15.51	18.55	119576
		ग्रामीण	81	0	65.10	79.61	49.98	15.51	18.55	उ.ना.
		नागरी	0	0	0.00	0.00	0.00	0.00	0.00	उ.ना.

तक्ता क्रमांक - 2.1
लोकसंख्या विषयक निवडक आकडेवारी

जिल्हा -नांदेड

संदर्भ वर्ष : जनगणना 2001

अ. क्र.	बाब/ तहसील	ग्रामीण/ नागरी	गावांची संख्या	शहरांची संख्या	साक्षरता (%)			मागासवर्गीय लोकसंख्या (%)		प्रक्षेपित लोकसंख्या (1 मार्च 2007)
					एकूण	पुरुष	स्त्रिया	अनुसूचित जाती	अनुसूचित जमाती	
(1)	(2)	(3)	(11)	(12)	(13)	(14)	(15)	(16)	(17)	(18)
9	उमरी	एकूण	65	1	61.84	74.47	46.77	20.97	10.53	84924
		ग्रामीण	65	0	59.49	74.45	44.16	20.73	11.07	उ.ना.
		नागरी	0	1	77.34	89.52	64.36	22.58	6.89	उ.ना.
10	धर्माबाद	एकूण	52	1	61.96	75.88	47.82	23.25	17.10	89036
		ग्रामीण	52	0	58.62	73.62	43.52	27.19	18.15	उ.ना.
		नागरी	0	1	68.10	79.98	55.84	15.83	15.11	उ.ना.
11	बिलोली	एकूण	81	2	60.04	73.89	45.58	24.30	12.58	158576
		ग्रामीण	81	0	59.73	74.03	44.73	26.82	9.75	उ.ना.
		नागरी	0	2	61.45	73.23	49.39	12.71	25.55	उ.ना.
12	नायगांव	एकूण	86	0	65.36	80.10	49.80	23.77	6.74	162801
		ग्रामीण	86	0	65.36	80.10	49.80	23.77	6.74	उ.ना.
		नागरी	0	0	0.00	0.00	0.00	0.00	0.00	उ.ना.
13	लोहा	एकूण	123	1	68.22	83.04	52.54	17.06	1.83	211750
		ग्रामीण	123	0	67.21	82.39	51.16	17.33	1.86	उ.ना.
		नागरी	0	1	77.54	89.05	65.36	14.55	1.58	उ.ना.
14	कंधार	एकूण	124	0	67.75	82.50	51.87	21.01	3.49	215900
		ग्रामीण	124	0	66.76	82.08	50.34	21.24	3.85	उ.ना.
		नागरी	0	1	76.50	86.17	65.66	18.98	0.14	उ.ना.
15	मुखेड	एकूण	151	1	66.98	79.70	52.89	23.29	7.66	319703
		ग्रामीण	151	0	65.65	78.94	51.65	24.20	7.48	उ.ना.
		नागरी	0	1	74.92	86.11	63.18	15.73	9.14	उ.ना.
16	देगलूर	एकूण	106	1	65.43	78.11	52.15	24.98	8.81	205421
		ग्रामीण	106	0	62.36	75.78	48.34	28.55	8.90	उ.ना.
		नागरी	0	1	75.01	85.37	64.12	13.64	8.55	उ.ना.
एकुण जिल्हा	एकूण	एकूण	1546	12	68.52	81.14	55.12	17.32	8.82	3124633
		ग्रामीण	1546	0	65.28	79.14	50.67	18.56	10.19	उ.ना.
		नागरी	0	12	78.61	87.30	69.21	13.37	4.46	उ.ना.

टिप :- क्षेत्रफळ 1991 ची जनगणना व लोकसंख्या 2001 च्या जनगणनेपमाणे असून लोकसंख्येचे घनतेबाबतची माहिती

क्षेत्रफळ 1991 च्या प्रमाणे काढण्यात आलेले आहे. स्त्री पुरुष प्रमाण 1000 पुरुषामागे देण्यात आले.आधार - भारताची जनगणना

तक्ता क्रमांक - 2.2
लोकसंख्या आणि वृद्धीदर

जिल्हा-नांदेड

संदर्भ वर्ष : 1951 -2011

जनगणना वर्ष	ग्रामीण/नागरी	लोकसंख्या			दशवार्षिक वृद्धीदर	वार्षिक चक्रवाढ
		एकूण	पुरुष	स्त्रिया		
(1)	(2)	(3)	(4)	(5)	(6)	(7)
1951	एकूण	884	446	438	-	-
	ग्रामीण	745	375	370	-	-
	नागरी	139	71	68	-	-
1961	एकूण	1080	548	532	22.17	2.00
	ग्रामीण	924	467	457	24.03	2.15
	नागरी	156	81	75	12.23	1.15
1971	एकूण	1398	715	683	29.44	2.29
	ग्रामीण	1170	595	575	26.62	2.26
	नागरी	228	120	108	46.15	2.47
1981	एकूण	1750	893	857	25.18	2.28
	ग्रामीण	1422	722	700	21.54	2.15
	नागरी	328	171	157	43.86	2.86
1991	एकूण	2331	1198	1133	33.20	2.42
	ग्रामीण	1824	933	891	28.27	2.24
	नागरी	507	265	242	54.57	3.24
2001	एकूण	2876259	1481358	1394901	123291.63	16.18
	ग्रामीण	2187195	1123468	1063727	119812.01	15.97
	नागरी	689064	357890	331174	135810.06	17.02
2011 प्रक्षेपित	एकूण	3292326	उ.ना.	उ.ना.	14.47	13.70
	ग्रामीण	उ.ना.	उ.ना.	उ.ना.	उ.ना.	उ.ना.
	नागरी	उ.ना.	उ.ना.	उ.ना.	उ.ना.	उ.ना.

आधार - भारताची जनगणना.

तक्ता क्रमांक - 2.3

शहरांची वर्गवारी आणि त्यांची लोकसंख्या

जिल्हा : नांदेड

संदर्भ वर्ष : 2001

अ. क्र.	शहराचे नाव	शहराचे वर्गीकरण	लोकसंख्या			लोकसंख्या वाढीचा दशवार्षिक वृद्धीदर
			एकूण	पुरुष	स्त्रिया	
(1)	(2)	(3)	(4)	(5)	(6)	(7)
1	किनवट	क वर्ग न.पा.	24878	12715	12163	13.51
2	हदगांव	क वर्ग न.पा.	23339	12128	11211	41.68
3	नांदेड	क वर्ग म.न.पा.	430733	224843	205890	39.25
4	मुदखेड	क वर्ग न.पा.	18700	9856	8844	33.99
5	उमरी	क वर्ग न.पा.	11151	5759	5392	33.79
6	धर्माबाद	क वर्ग न.पा.	29951	15212	14739	24.58
7	बिलोली	क वर्ग न.पा.	13433	6926	6507	29.26
8	कुंडलवाडी	क वर्ग न.पा.	14334	7193	7141	9.02
9	लोहा	क वर्ग न.पा.	20148	10378	9770	33.74
10	कंधार	क वर्ग न.पा.	20772	11010	9762	24.84
11	मुखेड	क वर्ग न.पा.	25933	13338	12595	32.00
12	देगलुर	ब वर्ग न.पा.	48028	24598	23430	29.07
एकूण नागरी			681400	353956	327444	34.63

आधार - भारताची जनगणना.

तक्ता क्रमांक - 2.4

मुख्य व सीमांतिक काम करणा-यांचे उद्योग गटनिहाय वर्गीकरण

जिल्हा - नांदेड

संदर्भ वर्ष : 2001

अ. क्र.	काम करणा-यांचे क्षेत्र	एकूण	ग्रामीण	नागरी
1	2	3	4	5
मुख्य काम करणारे				
1	शेतकरी	3408	3305	103
2	शेतमजूर	3832	3602	230
3	वस्तुनिर्माण प्रक्रिया, सेवा व दुरुस्त्या इ. घरगुती उद्योगात काम करणारे	124	93	31
4	इतर काम करणारे	1902	902	1000
5	एकूण मुख्य काम करणारे	9266	7902	1364
सीमांतिक काम करणारे				
6	शेतकरी	उ.ना.	उ.ना.	उ.ना.
7	शेतमजूर	उ.ना.	उ.ना.	उ.ना.
8	वस्तुनिर्माण प्रक्रिया, सेवा व दुरुस्त्या इ. घरगुती उद्योगात काम करणारे	उ.ना.	उ.ना.	उ.ना.
9	इतर काम करणारे	1159	68	1091
10	एकूण सीमांतिक काम करणारे	1159	68	1091
काम करणा-यांचे वर्गीकरण				
11	एकूण काम करणारे	9266	7902	1364
12	काम करणा-यांची एकूण लोकसंख्येशी टक्केवारी	0.40	0.43	0.27
13	एकूण काम न करणारे	12879	9249	3630
14	काम न करणा-यांची एकूण लोकसंख्येशी टक्केवारी	0.55	0.51	0.72
15	जिल्ह्याची एकूण लोकसंख्या	2330374	1824234	506140

आधार - भारताची जनगणना

तक्ता क्रमांक - 2.5

धर्म व वयोगटानुसार लोकसंख्या

जिल्हा - नांदेड

संदर्भ वर्ष : 2001

अ.क्र.	बाब	एकूण	ग्रामीण	नागरी
(1)	(2)	(3)	(4)	(5)
धर्मानुसार		(आकडे 00)		
1	बौद्ध	302161	216491	85670
2	ख्रिश्चन	3734	1672	2062
3	हिंदू	2162185	1786354	375831
4	जैन	5003	1739	3264
5	मुस्लिम	385081	174108	210973
6	शीख	12645	2637	10008
7	इतर	5450	4194	1256
	सर्व धर्म (एकूण)	2876259	2187195	689064
वयोगटानुसार (वर्षे)		संदर्भ वर्ष : 1991		
1	0 - 9	688979	547681	141298
2	10 - 14	275828	212209	63619
3	15 - 19	198171	146240	51931
4	20 - 24	188741	141563	47178
5	25 - 29	176805	137398	39407
6	30 - 34	154516	120749	33767
7	35 - 39	136023	105383	30640
8	40 - 44	117488	93200	24288
9	45 - 49	90788	72508	18280
10	50 - 51	84609	68813	15796
11	55 - 59	52452	42500	9952
12	60 - 64	66591	54220	12371
13	65 - 69	32940	27320	5620
14	70 - 74	30893	25930	4963
15	75 - 79	10190	8380	1810
16	80 वर्षावरील	18680	15690	2990
17	वय अनिर्देशित	6680	4450	2230
	सर्व वयोगट (एकूण)	2330374	1824234	506140

आधार - भारताची जनगणना

तक्ता क्रमांक - 2.6
दारिद्र्य रेषेखालील ग्रामीण कुटुंबे

जिल्हा :- नांदेड.

संदर्भ - 2007

अ. क्र	तालुका	ग्रामीण कुटुंबांची एकूण संख्या	दारिद्र्य रेषेखालील ग्रामीण कुटुंबे												दारिद्र्य रेषे-खालील एकूण कुटुंबांची संख्या	दारिद्र्य रेषे-खालील कुटुंबांची टक्के वारी
			अनुसूचित जाती			अनुसूचित जमाती			इतर			एकूण				
			शेतकरी	शेतमजूर	इतर	शेतकरी	शेतमजूर	इतर	शेतकरी	शेतमजूर	इतर	शेतकरी	शेतमजूर	इतर		
(1)	(2)	(3)	(4)	(5)	(6)	(7)	(8)	(9)	(10)	(11)	(12)	(13)	(14)	(15)	(16)	(17)
1	माहूर	20340			597			1087			3567			5251	6237	31
2	किनवट	42161			969			3898			4970			9837	13550	32
3	हि.नगर	20393			546			381			1149			2076	6292	31
4	हदगांव	42507			5153			1587			5353			12093	13338	31
5	अर्धापूर	15016			1825			206			2284			4315	4564	30
6	नांदेड	26211			4153			640			3087			7880	7897	30
7	मुदखेड	14836			1120			260			2571			3951	4522	30
8	भोकर	24536			961			715			1330			3006	7534	31
9	उमरी	17077			1539			429			2327			4295	5252	31
10	धर्माबाद	12547			1353			354			1495			3202	3829	31
11	बिलोली	27141			2604			420			3539			6563	8108	30
12	नायगांव	30913			3659			532			4901			9092	9189	30
13	लोहा	39218			3694			943			6491			11128	12040	31
14	कंधार	39861			3619			528			7223			11370	18837	47
15	मुदखेड	45190			3531			735			6064			10330	13776	30
16	देगलूर	32706			3516			678			4119			8313	9878	30
एकूण		450653	0	0	38839	0	0	13393	0	0	60470	0	0	112702	144843	

टिप :- नांदेड जिल्ह्यातील 1313 ग्राम पंचायतीपैकी 1195 ग्राम पंचायतीनी मंजुरी दिलेल्या दारिद्र्यरेषेखालील कुटुंबांची तालुकानिहाय माहिती आहे. शेतकरी, शेतमजूर व इतर अशी स्वतंत्र माहिती उपलब्ध नाही.

आधार:- प्रकल्प अधिकारी, जिल्हा ग्रामीण विकास यंत्रणा, नांदेड

तक्ता क्रमांक - 3.1

क्षेत्रवार जिल्हा उत्पन्न व दरडोई जिल्हा उत्पन्न - चालू किंमतीनुसार

जिल्हा - नांदेड

संदर्भ वर्ष : 2004-05 व 2005-06

(रु लाखात)

अ. क्र.	क्षेत्र	वर्ष 2004-05 *		वर्ष 2005-06 @	
		स्थूल जिल्हा उत्पन्न	निव्वळ जिल्हा उत्पन्न	स्थूल जिल्हा उत्पन्न	निव्वळ जिल्हा उत्पन्न
(1)	(2)	(3)	(4)	(5)	(6)
1.1	कृषी	95722	91152	103968	99004
1.2	वन संवर्धन	6843	6703	8067	7901
1.3	मासेमारी	2248	1997	2372	2107
1.4	खाण व दगड खाणकाम	1627	1380	1628	1381
प्राथमिक क्षेत्र एकूण		106440	101232	116035	110393
2.1	नोंदणीकृत उद्योग	7459	5844	7997	6266
2.2	अनोंदणीकृत उद्योग	27335	19751	29812	21540
2.3	बांधकाम	42496	41497	52080	50856
2.4	वीज, गॅस व पाणीपुरवठा	8079	5003	8606	5329
द्वितीय क्षेत्र एकूण		85369	72095	98495	83991
3.1	रेल्वे	1522	1136	1717	1285
3.2	परिवहन, साठवणूक	23410	18687	27373	21850
3.3	दळणवळण	13354	10947	15713	12709
3.4	व्यापार व उपाहारगृहे	117947	114798	136234	132598
3.5	बँका व विमा उद्योग	51494	49297	58112	55632
3.6	व्यवसाय सेवा	78383	71290	81692	74300
3.7	सार्वजनिक प्रशासन	28662	24806	33032	28587
3.8	इतर सेवा	64250	58794	69588	63858
तृतीय क्षेत्र एकूण		379022	349755	423461	390819
एकूण जिल्हा उत्पन्न		570831	523082	637991	585203
दरडोई जिल्हा उत्पन्न(रु)		18941	17357	20906	19176
एकूण राज्य उत्पन्न		37883889	33825401	43241313	38624067
दरडोई राज्य उत्पन्न (रु)		36936	32979	41514	37081
एकूण जिल्हा उत्पन्नाची राज्य उत्पन्नाशी टक्केवारी		1.51	1.55	1.48	1.52

टिप : 1) * अस्थायी @ प्रारंभिक 2) आकडे पूर्णांकात दिल्याने बेरजा जुळतीलच असे नाही.

आधार - अर्थ व सांख्यिकी संचालनालय, मुंबई.

तक्ता क्रमांक - 3.2

क्षेत्रवार जिल्हा उत्पन्न व दरडोई जिल्हा उत्पन्न - स्थिर किंमतीनुसार (1999-2000)

जिल्हा - नांदेड

संदर्भ वर्ष : 2004-05 व 2005-06

(रु लाखात)

अ. क्र.	क्षेत्र	वर्ष 2004-05 *		वर्ष 2005-06 @	
		स्थूल जिल्हा उत्पन्न	निव्वळ जिल्हा उत्पन्न	स्थूल जिल्हा उत्पन्न	निव्वळ जिल्हा उत्पन्न
(1)	(2)	(3)	(4)	(5)	(6)
1.1	कृषी	92923	88658	87230	83226
1.2	वन संवर्धन	3630	3534	4062	3955
1.3	मासेमारी	1461	1274	1476	1287
1.4	खाण व दगड खाणकाम	1352	1143	1243	1050
प्राथमिक क्षेत्र एकूण		99366	94609	94011	89518
2.1	नोंदणीकृत उद्योग	6027	4653	6290	4856
2.2	अनोंदणीकृत उद्योग	22532	16576	23802	17511
2.3	बांधकाम	30985	30115	35023	34039
2.4	वीज, गॅस व पाणीपुरवठा	9069	5995	8998	5948
द्वितीय क्षेत्र एकूण		68613	57339	74113	62354
3.1	रेल्वे	1326	1058	1438	1151
3.2	परिवहन, साठवणूक	19440	15551	20941	16751
3.3	दळणवळण	17473	15048	19349	16663
3.4	व्यापार व उपाहारगृहे	94806	92254	104900	102076
3.5	बँका व विमा उद्योग	43952	42183	47655	45737
3.6	व्यवसाय सेवा	57205	51832	59409	53828
3.7	सार्वजनिक प्रशासन	22672	19462	25733	22048
3.8	इतर सेवा	52089	47780	55230	50662
तृतीय क्षेत्र एकूण		308963	285168	334655	308916
एकूण जिल्हा उत्पन्न		476945	437079	502780	460790
दरडोई जिल्हा उत्पन्न(रु)		158261	14503	16476	15100
एकूण राज्य उत्पन्न		31083689	27733929	33942498	30295239
दरडोई राज्य उत्पन्न (रु)		30306	27040	32587	29085
एकूण जिल्हा उत्पन्नाची एकूण राज्य उत्पन्नाशी टक्केवारी		1.53	1.58	1.48	1.52

टिप : 1) * अस्थायी @ प्रारंभिक 2) आकडे पूर्णांकात दिल्याने बेरजा जुळतीलच असे नाही.

आधार - महाराष्ट्राची आर्थिक पाहणी 2005-06 मधील तक्ता क्र.19 नुसार

तक्ता क्रमांक - 4.1

निवडक कृषि मालाच्या सरासरी घाऊक किंमती.

जिल्हा : नांदेड

संदर्भ वर्ष :2006-07

अ. क्र.	कृषि मालाचे नांव	कृषि मालाचा वाण	मासिक सरासरी घाऊक किंमती (प्रति क्विंटल मूल्य रुपये)							
			एप्रिल	मे	जून	जुलै	ऑगस्ट	सप्टेंबर	ऑक्टोबर	नोव्हेंबर
(1)	(2)	(3)	(4)	(5)	(6)	(7)	(8)	(9)	(10)	(11)
1	गहू	सुधारीत	821	889	881	918	989	937	992	1042
2	बाजरी	सुधारीत	650	500	525	541	552	522	561	700
3	हरभरा	गावरान	1718	1772	1810	1793	1807	2162	2509	2233
4	तूर	पांढरी	1723	1754	1677	1796	1854	1819	1867	1718
5	उडीद	काळा	2410	2651	2134	2270	2608	3011	2778	2696
6	गूळ	स्थानिक	1234	1154	1306	1363	1450	1450	1440	1350
7	ज्वारी	संकरित	504	520	529	552	552	592	550	570
8	मूग	हिरवा	2544	2253	2567	2398	2443	2851	2925	3029
9	भुईमूग	ढोबळा	1670	1637	1622	1752	1598	1981	1800	1700
10	सुर्यफूल	संकरित	1501	1527	1483	1501	1500	1550	1465	1557
11	सोयाबीन	स्थानिक	1225	1202	1175	1292	1200	1283	1256	1240
12	कापूस	लांबधागा	1675	1675	0	0	0	0	1695	1900

तक्ता क्रमांक - 4.1

निवडक कृषि मालाच्या सरासरी घाऊक किंमती.

जिल्हा : नांदेड

संदर्भ वर्ष :2006-07

अ. क्र.	कृषि मालाचे नांव	कृषि मालाचा वाण	मासिक सरासरी घाऊक किंमती (प्रति क्विंटल मूल्य रुपये)					
			डिसेंबर	जानेवारी	फेब्रुवारी	मार्च	वर्षाची सरासरी	मागील वर्षाची सरासरी
(1)	(2)	(3)	(12)	(13)	(14)	(15)	(16)	(17)
1	गहू	सुधारीत	1040	1026	967	949	954	789
2	बाजरी	सुधारीत	662	670	550	610	587	492
3	हरभरा	गावरान	1833	1905	1872	1907	1943	1496
4	तूर	पांढरी	1753	1976	1992	2033	1830	1638
5	उडीद	काळा	2779	2767	2499	2604	2601	1827
6	गूळ	स्थानिक	1150	940	915	870	1219	1236
7	ज्वारी	संकरित	558	573	603	662	564	476
8	मूग	हिरवा	2920	2998	2601	2408	2661	2006
9	भुईमूग	ढोबळा	1690	1678	1650	1633	1701	1601
10	सुर्यफूल	संकरित	1750	1850	1896	1697	1606	1393
11	सोयाबीन	स्थानिक	1228	1301	1417	1517	1278	1131
12	कापूस	लांबधागा	1953	1924	1931	1952	1838	1771

आधार- कृषि उत्पन्न बाजार समित्या, जिल्हा नांदेड.

तक्ता क्रमांक - 4.2

जिल्हा मुख्यालयातील महत्वाच्या वस्तूंच्या मासिक सरासरी किरकोळ किंमती

जिल्हा:- नांदेड

(रुपये)

अ. क्र.	वस्तूचे नाव व प्रत	परिमाण	जानेवारी 2007	फेब्रुवारी 2007	मार्च 2007	एप्रिल 2007	मे 2007
(1)	(2)	(3)	(4)	(5)	(6)	(7)	(8)
1	तांदूळ (मध्यम)	किलो	18.00	18.00	18.00	18.00	18.00
2	गहू (उत्तम)	किलो	15.00	17.25	17.20	15.00	12.00
3	गहू (मध्यम)	किलो	12.00	14.25	14.60	13.00	9.00
4	ज्वारी (संकरित)	किलो	7.00	7.00	7.00	7.00	7.00
5	ज्वारी (देशी)	किलो	12.75	13.00	12.60	12.00	14.75
6	बाजरी	किलो	9.00	9.00	9.00	9.00	9.00
7	काबुली चणा (अख्खा)	किलो	40.00	40.00	40.00	40.00	40.00
8	हरभरा डाळ	किलो	40.00	38.50	38.00	35.75	32.00
9	तूरडाळ	किलो	35.00	35.00	35.00	35.00	35.00
10	मूगडाळ	किलो	48.50	48.00	48.00	48.00	50.00
11	उडीदडाळ	किलो	51.25	50.00	50.00	50.00	50.00
12	मसूरडाळ	किलो	30.00	30.00	30.00	30.00	30.00
13	बेसन	किलो	43.00	44.00	44.00	43.50	40.00
14	पांढरा वाटाणा	किलो	20.00	20.00	20.00	20.00	20.00
15	साबुदाणा	किलो	40.00	40.00	40.00	40.00	39.50
16	शेंगदाणे	किलो	40.00	40.00	45.60	44.00	35.00
17	रवा	किलो	17.50	18.00	18.00	18.00	18.00
18	हळद पावडर (सुटी)	100 ग्रॅम	7.00	7.00	7.00	7.00	7.00
19	मिरची सुकी	100 ग्रॅम	9.00	8.00	7.00	7.50	8.00
20	साखर	किलो	19.00	18.00	16.00	15.50	14.25
21	गूळ पिवळा	किलो	16.25	15.00	14.00	14.00	14.00
22	गोडेतेल भुईमुगाचे(सुटे)	किलो	64.00	64.00	68.40	72.00	70.50
23	वनस्पती तूप (सुटे)	किलो	60.00	60.00	60.00	60.00	60.00
24	खोबरेल तेल (सुटे)	100ग्रॅम	7.00	7.00	7.00	7.00	7.00
25	म्हशीचे दूध (सुटे)	लीटर	15.00	15.00	15.00	15.00	15.00

तक्ता क्रमांक - 4.2

जिल्हा मुख्यालयातील महत्वाच्या वस्तूंच्या मासिक सरासरी किरकोळ किंमती
जिल्हा:- नांदेड

(रुपये)

अ. क्र.	वस्तूचे नाव व प्रत	परिमाण	जून 2007	जुलै 2007	ऑगस्ट 2007	सप्टेंबर 2007
(1)	(2)	(3)	(9)	(10)	(11)	(12)
1	तांदूळ (मध्यम)	किलो	18.00	18.00	18.00	18.00
2	गहू (उत्तम)	किलो	12.00	12.75	15.00	15.00
3	गहू (मध्यम)	किलो	9.00	9.50	10.00	10.00
4	ज्वारी (संकरित)	किलो	8.00	8.00	8.00	8.00
5	ज्वारी (देशी)	किलो	15.00	15.75	18.00	18.00
6	बाजरी	किलो	9.00	9.50	10.00	10.00
7	काबुली चणा (अखवा)	किलो	40.00	40.00	40.00	40.00
8	हरभरा डाळ	किलो	32.00	32.00	33.00	35.00
9	तूरडाळ	किलो	35.00	35.50	38.80	40.00
10	मूगडाळ	किलो	50.00	50.00	50.00	45.00
11	उडीदडाळ	किलो	50.00	50.00	50.00	48.00
12	मसूरडाळ	किलो	30.00	30.00	30.00	30.00
13	बेसन	किलो	40.00	40.00	40.00	40.00
14	पांढरा वाटाणा	किलो	20.00	20.00	20.00	20.00
15	साबुदाणा	किलो	36.00	36.00	36.00	36.00
16	शेंगदाणे	किलो	35.00	40.00	46.40	50.00
17	रवा	किलो	18.00	18.00	18.00	18.00
18	हळद पावडर (सुटी)	100 ग्रॅम	7.00	7.00	7.00	7.00
19	मिरची सुकी	100 ग्रॅम	8.00	8.00	8.00	7.00
20	साखर	किलो	14.00	15.00	14.60	14.00
21	गूळ पिवळा	किलो	11.00	12.00	12.00	12.00
22	गोडेतेल भुईमुगाचे(सुटे)	किलो	70.80	78.00	78.00	80.00
23	वनस्पती तूप (सुटे)	किलो	60.00	60.00	60.00	60.00
24	खोबरेल तेल (सुटे)	100ग्रॅम	7.20	8.00	8.00	8.00
25	म्हशीचे दूध (सुटे)	लीटर	15.00	15.00	15.00	15.00

तक्ता क्रमांक - 4.2

जिल्हा मुख्यालयातील महत्वाच्या वस्तूंच्या मासिक सरासरी किरकोळ किंमती

जिल्हा:- नांदेड

(रुपये)

अ. क्र.	वस्तूचे नाव व प्रत	परिमाण	आक्टोबर 2007	नोव्हेंबर 2007	डिसेंबर 2007	वर्षाची सरासरी	मागील वर्षाची सरासरी
(1)	(2)	(3)	(13)	(14)	(15)	(16)	(17)
1	तांदूळ (मध्यम)	किलो	18.00	18.00	18.00	18.00	16.10
2	गहू (उत्तम)	किलो	15.00	15.00	15.00	14.68	11.59
3	गहू (मध्यम)	किलो	10.00	10.00	10.00	10.95	9.80
4	ज्वारी (संकरित)	किलो	7.20	7.00	7.00	7.35	6.29
5	ज्वारी (देशी)	किलो	18.00	18.00	18.50	15.53	12.34
6	बाजरी	किलो	10.00	10.00	10.00	9.46	9.00
7	काबुली चणा (अख्खा)	किलो	40.00	40.00	40.00	40.00	31.97
8	हरभरा डाळ	किलो	35.00	35.00	35.00	35.10	29.48
9	तूरडाळ	किलो	40.00	40.00	40.00	37.03	32.03
10	मूगडाळ	किलो	44.40	37.00	36.00	46.24	46.00
11	उडीदडाळ	किलो	47.40	40.50	40.00	48.10	49.67
12	मसूरडाळ	किलो	30.00	30.00	30.00	30.00	28.02
13	बेसन	किलो	40.00	40.00	40.00	41.21	30.72
14	पांढरा वाटाणा	किलो	20.00	20.00	20.00	20.00	22.17
15	साबुदाणा	किलो	36.00	36.00	36.00	37.63	29.67
16	शेंगदाणे	किलो	50.00	50.00	50.00	43.83	32.48
17	रवा	किलो	18.00	18.00	18.00	17.96	14.23
18	हळद पावडर (सुटी)	100 ग्रॅम	7.00	7.00	7.00	7.00	7.47
19	मिरची सुकी	100 ग्रॅम	7.00	7.00	7.00	7.63	6.58
20	साखर	किलो	14.00	14.00	14.00	15.20	20.08
21	गूळ पिवळा	किलो	14.00	16.00	16.00	13.85	19.17
22	गोडेतेल भुईमुगाचे(सुटे)	किलो	80.00	80.00	80.00	73.81	56.21
23	वनस्पती तूप (सुटे)	किलो	60.00	60.00	60.00	60.00	53.33
24	खोबरेल तेल (सुटे)	100ग्रॅम	8.00	8.00	8.00	7.52	8.04
25	म्हशीचे दूध (सुटे)	लीटर	15.00	15.00	15.00	15.00	15.00

तक्ता क्रमांक - 4.2

जिल्हा मुख्यालयातील महत्वाच्या वस्तूंच्या मासिक सरासरी किरकोळ किंमती

जिल्हा:- नांदेड

(रुपये)

अ. क्र.	वस्तूचे नाव व प्रत	परिमाण	जानेवारी 2007	फेब्रुवारी 2007	मार्च 2007	एप्रिल 2007	मे 2007
(1)	(2)	(3)	(4)	(5)	(6)	(7)	(8)
26	म्हशीचे शुध्द तूप	किलो	250.00	250.00	250.00	250.00	250.00
27	बोकडाचे मांस	किलो	140.00	140.00	140.00	140.00	140.00
28	कोंबडी (ब्रॉयलर) न सोललेली	किलो	75.00	80.00	80.00	80.00	80.00
29	ताजे मासे (स्थानिक)	किलो	73.75	75.00	75.00	75.00	75.00
30	अंडी कोंबडीची (सुधारित)	डझन	30.00	30.00	26.80	22.00	18.00
31	आयोडीनयुक्त मीठ	किलो	9.00	9.00	9.00	9.00	9.00
32	हळद पावडर (सुटी)	100 ग्रॅम	7.00	7.00	7.00	7.00	7.00
33	गरम मसाला पावडर (स्थानिक)	100 ग्रॅम	25.00	25.00	25.00	25.00	25.00
34	बटाटे	किलो	11.00	8.50	11.00	9.00	10.00
35	कांदे	किलो	11.00	14.50	10.80	8.00	8.00
36	लसूण	100 ग्रॅम	8.00	7.50	4.80	4.00	4.00
37	केळी (जळगाव)	डझन	12.00	12.00	12.00	12.00	12.00
38	सफरचंद	किलो	67.50	75.00	80.00	87.50	120.00
39	चहापत्ती	किलो	120.00	120.00	120.00	120.00	120.00
40	रॉकेल (खु.बा.)	लीटर	15.00	15.00	15.00	15.00	15.00
41	रॉकेल (स्व.धा.दु.)	लीटर	0.00	0.00	0.00	0.00	0.00
42	पेट्रोल	लीटर	52.49	50.03	50.30	50.03	50.03
43	काडेपेटी	1 नग	0.50	0.50	0.50	0.50	0.50
44	धुण्याची पावडर सर्फ	किलो	70.00	70.00	70.00	70.00	73.50
45	प्रसाधन साबण	1 वडी	13.00	13.00	13.00	14.00	14.00
46	ब्रेड (स्थानिक)	400 ग्रॅम	9.00	9.00	9.00	9.00	9.00
47	गॅस सिलिंडर (स्वयंपाकाचा)	प्रत्येकी	312.00	312.00	312.00	312.00	312.00
48	टाल्कम पावडर (पॉन्डस/तत्सम)	100 ग्रॅम	30.00	30.00	30.00	30.00	32.00
49	दुध पेस्ट (कोलगेट साधी/ तत्सम)	100 ग्रॅम	26.00	26.00	26.00	26.00	26.00
50	टयुबलाईट फीलीप्स	1 नग	40.00	40.00	40.00	40.00	40.00
51	स्टील पातेले	किलो	140.00	140.00	140.00	140.00	140.00

तक्ता क्रमांक - 4.2

जिल्हा मुख्यालयातील महत्वाच्या वस्तूंच्या मासिक सरासरी किरकोळ किंमती
जिल्हा:- नांदेड

(रुपये)

अ. क्र.	वस्तूचे नाव व प्रत	परिमाण	जून 2007	जुलै 2007	ऑगस्ट 2007	सप्टेंबर 2007
(1)	(2)	(3)	(9)	(10)	(11)	(12)
26	म्हशीचे शुध्द तूप	किलो	250.00	250.00	250.00	250.00
27	बोकडाचे मांस	किलो	140.00	140.00	140.00	140.00
28	कोंबडी (ब्रॉयलर) न सोललेली	किलो	80.00	80.00	80.00	80.00
29	ताजे मासे (स्थानिक)	किलो	75.00	75.00	75.00	75.00
30	अंडी कोंबडीची (सुधारित)	डझन	18.00	22.00	19.60	18.00
31	आयोडीनयुक्त मीठ	किलो	9.00	9.00	9.00	9.00
32	हळद पावडर (सुटी)	100 ग्रॅम	7.00	7.00	7.00	7.00
33	गरम मसाला पावडर (स्थानिक)	100 ग्रॅम	25.00	25.00	25.00	25.00
34	बटाटे	किलो	10.80	13.00	12.40	12.00
35	कांदे	किलो	12.00	12.00	12.80	16.00
36	लसूण	100 ग्रॅम	4.00	4.00	4.40	5.00
37	केळी (जळगाव)	डझन	14.80	16.00	14.00	12.00
38	सफरचंद	किलो	120.00	115.00	50.00	40.00
39	चहापत्ती	किलो	140.00	140.00	140.00	140.00
40	रॉकेल (खु.बा.)	लीटर	15.00	15.00	15.00	15.00
41	रॉकेल (स्व.धा.दु.)	लीटर	0.00	0.00	0.00	0.00
42	पेट्रोल	लीटर	50.03	50.03	50.03	49.03
43	काडेपेटी	1 नग	0.50	0.50	0.50	0.50
44	धुण्याची पावडर सर्फ	किलो	84.00	84.00	84.00	84.00
45	प्रसाधन साबण	1 वडी	14.00	14.00	14.00	14.00
46	ब्रेड (स्थानिक)	400 ग्रॅम	9.00	9.00	9.00	9.00
47	गॅस सिलिंडर (स्वयंपाकाचा)	प्रत्येकी	312.00	312.00	312.00	312.00
48	टाल्कम पावडर (पॉन्डस/तत्सम)	100 ग्रॅम	32.00	32.00	32.00	32.00
49	दुध पेस्ट (कोलगेट साधी/ तत्सम)	100 ग्रॅम	26.00	26.00	26.00	26.00
50	टयुबलाईट फीलीप्स	1 नग	40.00	40.00	40.00	40.00
51	स्टील पातेले	किलो	140.00	120.00	120.00	120.00

तक्ता क्रमांक - 4.2

जिल्हा मुख्यालयातील महत्वाच्या वस्तूंच्या मासिक सरासरी किरकोळ किंमती

जिल्हा:- नांदेड

(रुपये)

अ. क्र.	वस्तूचे नाव व प्रत	परिमाण	आक्टोबर 2007	नोव्हेंबर 2007	डिसेंबर 2007	वर्षाची सरासरी	मागील वर्षाची सरासरी
(1)	(2)	(3)	(13)	(14)	(15)	(16)	(17)
26	म्हशीचे शुध्द तूप	किलो	250.00	250.00	250.00	250.00	237.50
27	बोकडाचे मांस	किलो	160.00	160.00	160.00	145.00	128.75
28	कोंबडी (ब्रॉयलर) न सोललेली	किलो	80.00	80.00	80.00	79.58	55.67
29	ताजे मासे (स्थानिक)	किलो	75.00	75.00	75.00	74.90	63.58
30	अंडी कोंबडीची (सुधारित)	डझन	21.60	24.00	30.00	23.33	21.62
31	आयोडीनयुक्त मीठ	किलो	9.00	9.00	9.00	9.00	8.68
32	हळद पावडर (सुटी)	100 ग्रॅम	7.00	7.00	7.00	7.00	7.50
33	गरम मसाला पावडर (स्थानिक)	100 ग्रॅम	25.00	25.00	25.00	25.00	25.00
34	बटाटे	किलो	13.20	12.00	14.00	11.41	11.27
35	कांदे	किलो	12.40	10.00	8.00	11.29	5.11
36	लसूण	100 ग्रॅम	6.00	8.00	8.00	5.64	4.18
37	केळी (जळगाव)	डझन	14.00	14.00	14.00	13.23	11.46
38	सफरचंद	किलो	42.00	50.00	50.00	74.75	58.92
39	चहापत्ती	किलो	140.00	140.00	140.00	131.67	120.00
40	रॉकेल (खु.बा.)	लीटर	15.00	15.00	15.00	15.00	15.00
41	रॉकेल (स्व.धा.दु.)	लीटर	0.00	0.00	0.00	0.00	0.00
42	पेट्रोल	लीटर	49.03	49.03	49.03	49.92	52.80
43	काडेपेटी	1 नग	0.50	0.50	0.50	0.50	0.50
44	धुण्याची पावडर सर्फ	किलो	84.00	84.00	84.00	78.46	70.00
45	प्रसाधन साबण	1 वडी	15.00	16.00	16.00	14.17	13.00
46	ब्रेड (स्थानिक)	400 ग्रॅम	9.00	9.00	9.00	9.00	9.00
47	गॅस सिलिंडर (स्वयंपाकाचा)	प्रत्येकी	312.00	312.00	312.00	312.00	312.00
48	टाल्कम पावडर (पॉन्डस/तत्सम)	100 ग्रॅम	33.00	33.00	33.00	31.58	30.00
49	टुथ पेस्ट (कोलगेट साधी/ तत्सम)	100 ग्रॅम	26.00	26.00	26.00	26.00	27.00
50	टयुबलाईट फीलीप्स	1 नग	40.00	40.00	40.00	40.00	40.00
51	स्टील पातेले	किलो	120.00	120.00	120.00	130.00	122.83

आधार - जिल्हा सांख्यिकी कार्यालय, नांदेड.

तक्ता क्रमांक - 4.3

औद्योगिक कामगारांकरिता ग्राहक किंमतीचे निर्देशांक (पायाभूत वर्ष : 1982=100)

जिल्हा:- नांदेड

केंद्र:- नांदेड

संदर्भ - 2006-07

अ. क्र.	महिना/ वर्ष	अन्नगट	पान,सुपारी तंबाखू इ.	इंधन व दिवाबत्ती	घरबांधणी	कापड, बिछाने व पादत्राणे	संकीर्ण	सर्वसाधारण निर्देशांक
1	2	4	5	6	7	8	9	10
1	एप्रिल -06	573	738	538	428	369	692	562
2	मे -06	582	741	565	428	369	692	569
3	जून-06	589	742	565	428	369	692	574
4	जुलै-06	590	699	563	431	410	701	578
5	ऑगस्ट-06	592	692	566	431	410	702	580
6	सप्टेंबर-06	596	692	546	431	410	702	581
7	ऑक्टोबर-06	613	699	567	431	410	704	593
8	नोव्हेंबर-06	626	699	586	413	410	704	602
9	डिसेंबर-06	629	699	586	413	410	704	604
10	जानेवारी-07	642	699	586	443	410	704	612
11	फेब्रुवारी-07	647	695	590	443	408	704	615
12	मार्च-07	631	695	580	443	408	704	605
वार्षिक सरासरी		609	708	570	430	399	700	590

आधार:- कामगार आयुक्त यांचे कार्यालय,मुंबई

तक्ता क्रमांक - 4.4
किंमतीचे महत्त्वाचे निर्देशांक

जिल्हा :- नांदेड

संदर्भ - 2006-07

अ. क्र.	महिना / वर्ष	अखिल भारतीय घाऊक किंमत निर्देशांक (पायाभूत वर्ष 1993-94)*	ग्राहक किंमत निर्देशांक							
			औद्योगिक कामगारांसाठी (पायाभूत वर्ष 2001) @		महाराष्ट्र (पायाभूत वर्ष 2003) #		शेतमजुरांसाठी (पायाभूत वर्ष 1986-87) @		शहरी अश्रमिक कर्मचा-यांसाठी (पायाभूत वर्ष 1984-85) +	
			मुंबई @@	अखिल भारत	ग्रामीण	नागरी	महाराष्ट्र	अखिल भारत	औरंगाबाद	अखिल भारत
(1)	(2)	(3)	(4)	(5)	(6)	(7)	(8)	(9)	(10)	(11)
1	एप्रिल -06	199.0	123	120	108.13	108.52	370	360	508	465
2	मे-06	201.3	124	121	110.42	110.31	378	365	513	471
3	जून-06	203.1	126	123	110.86	112.07	382	370	527	477
4	जुलै-06	204.0	127	124	111.51	112.79	385	372	540	481
5	ऑगस्ट-06	205.3	129	124	113.09	113.73	390	375	547	484
6	सप्टेंबर-06	207.8	129	125	114.08	114.10	395	380	550	488
7	ऑक्टोबर-06	208.7	131	127	115.72	114.97	400	386	560	493
8	नोव्हेंबर-06	209.1	130	127	116.71	115.10	401	390	561	494
9	डिसेंबर-06	208.4	130	127	117.63	115.34	403	390	565	493
10	जानेवारी-07	208.8	131	127	119.26	116.23	406	391	563	496
11	फेब्रुवारी-07	208.9	131	128	119.05	116.28	407	392	563	497
12	मार्च-07	209.8	130	127	118.26	115.82	405	392	569	498

आधार:-1)+ केंद्रीय सांख्यिकीय संघटना, नवी दिल्ली. 2) *आर्थिक सल्लागार, उद्योग मंत्रालय, नवी दिल्ली.

3) @ श्रम केंद्र, भारत सरकार, सिमला 4)@@ कामगार आयुक्त यांचे कार्यालय,मुंबई

5)# अर्थ व सांख्यिकी संचालनालय, मुंबई

तक्ता क्रमांक - 5.1
गोळा केलेला जमीन महसूल

जिल्हा -नांदेड

संदर्भ वर्ष-2006-07
(रुपये हजार)

अ. क्र.	तालुका	जमीन महसुलाची एकूण चालू मागणी	जमीन महसुलाची थकबाकी	एकूण मागणी	सूट	निलंबित वसुलीची रक्कम	वसुली पात्र रक्कम {5-(6+7)}	प्रत्यक्ष वसुली	खातेदारांची संख्या
(1)	(2)	(3)	(4)	(5)	(6)	(7)	(8)	(9)	(10)
1	माहूर	14.00	0.00	14.00	0.00	0.00	14.00	14.00	21000
2	किनवट	20.00	145.00	165.00	0.00	0.00	165.00	119.00	उ.ना.
3	हि.नगर	26.00	0.00	26.00	0.00	0.00	26.00	18.00	उ.ना.
4	हदगांव	57.00	0.00	57.00	0.00	0.00	57.00	57.00	उ.ना.
5	अर्धापुर	56.00	1.00	57.00	0.00	0.00	57.00	52.00	उ.ना.
6	नांदेड	73.00	95.00	168.00	0.00	0.00	168.00	163.00	उ.ना.
7	मुदखेड	50.00	0.00	50.00	0.00	0.00	50.00	48.00	उ.ना.
8	भोकर	25.00	0.00	25.00	0.00	0.00	25.00	21.00	उ.ना.
9	उमरी	17.00	0.00	17.00	0.00	0.00	17.00	15.00	उ.ना.
10	धर्माबाद	35.00	1.00	36.00	0.00	0.00	36.00	31.00	2880
11	बिलोली	53.00	2.00	55.00	0.00	0.00	55.00	54.00	उ.ना.
12	नायगांव	43.00	0.00	43.00	0.00	0.00	43.00	40.00	उ.ना.
13	लोहा	43.00	0.00	43.00	0.00	0.00	43.00	43.00	उ.ना.
14	कंधार	42.00	0.00	42.00	0.00	0.00	42.00	42.00	4150
15	मुखेड	31.00	3.00	34.00	0.00	0.00	34.00	32.00	58897
16	देगलूर	50.00	24.00	74.00	0.00	0.00	74.00	74.00	उ.ना.
जिल्हा एकूण		635.00	271.00	906.00	0.00	0.00	906.00	823.00	86927

तक्ता क्रमांक - 5.2

स्थानिक स्वराज्य संस्थांचे उत्पन्न व खर्च

जिल्हा :-नांदेड

संदर्भ वर्ष-2006-07

(रूपये लाखात)

अ. क्र.	बाब	ग्राम-पंचायत	जिल्हा परिषद	महानगर पालिका	नगर परिषदा	कटक मंडळ
(1)	(2)	(2)	(4)	(5)	(6)	(7)
	स्थानिक स्वराज्य संस्थांची संख्या	1313	1	1	11	0
अ)	जमा					
1	सुरुवातीची शिल्लक	209.81	11178	8472.23	1315.51	0.00
2	चालू वर्षातील जमा					
	2.1 शासकीय अनुदाने व वर्गणी	497.62	20364.23	16294.86	2223.09	0.00
	2.2 सर्व प्रकारचे कर	1001.45	-85.24	5232.09	256.19	0.00
	2.3 इतर जमा	105.80	27941.12	1408.07	419.02	0.00
	2.4 एकूण (बाब 2.1 ते 2.3)	1604.87	48220.11	22935.02	2898.30	0.00
	एकूण प्राप्ती (सुरुवातीची शिल्लक मिळून)	1814.68	59398.11	31407.25	4213.81	0.00
ब)	खर्च					
3	चालू वर्षातील खर्च					
	3.1 सामान्य प्रशासन	289.55	4046.53	1294.35	453.86	0.00
	3.2 शिक्षण	6.35	16016.35	155.40	56.25	0.00
	3.3 सार्वजनिक आरोग्य	650.84	2257.34	1793.79	671.09	0.00
	3.4 इतर	622.01	35477.89	13769.19	1372.46	0.00
	एकूण (3.1 ते 3.4)	1568.75	57798.11	17012.73	2553.66	0.00
4	अखेरची शिल्लक	245.93	1600.00	14394.52	1660.15	0.00
	एकूण खर्च (3+4)	1814.68	59398.11	31407.25	4213.81	0.00

आधार :- 1) मुख्य लेखा व वित्त अधिकारी, जि.प. नांदेड 2) ग्रामपंचायत विभाग, जि.प.नांदेड

3) महानगरपालिका, नगरपरिषदा, नांदेड

तक्ता क्रमांक - 5.3

बँक कार्यालये, वर्गीकृत बँकांची संख्या, ठेवी व कर्जे

जिल्हा:-नांदेड

संदर्भ वर्ष-2006-07

अ. क्र.	तालुका	बँकांची कार्यालये असलेली गावे व शहरे	वर्गीकृत बँका (संख्या)	वर्गीकृत बँकांची शाखा कार्यालये	वर्गीकृत बँकांच्या ठेवी (लाख रुपये)
(1)	(2)	(2)	(4)	(5)	(6)
1	माहूर	6	4	7	उ .ना.
2	किनवट	8	3	9	उ .ना.
3	हि.नगर	3	2	3	उ .ना.
4	हदगांव	6	3	7	उ .ना.
5	अर्धापुर	3	1	3	उ .ना.
6	नांदेड	21	22	37	उ .ना.
7	मुदखेड	3	2	4	उ .ना.
8	भोकर	4	4	5	उ .ना.
9	उमरी	2	3	4	उ .ना.
10	धर्माबाद	4	3	5	उ .ना.
11	बिलोली	8	4	9	उ .ना.
12	नायगांव	8	3	9	उ .ना.
13	लोहा	8	5	11	उ .ना.
14	कंधार	6	3	9	उ .ना.
15	मुखेड	8	3	10	उ .ना.
16	देगलूर	4	5	9	उ .ना.
जिल्हा एकूण		102	70	141	178616.12

आधार :- जिल्हा अग्रणी बँक, (स्टेट बँक ऑफ इंडिया)नांदेड

तक्ता क्रमांक - 5.4
अल्पबचत कार्यक्रमाची प्रगती

जिल्हा नांदेड

संदर्भ वर्ष-2005-06 व 2006-07

(रुपये लाखात)

अ.क्र.	योजनेचे नाव	2006-07 अखेर अल्पबचत खातेदारांची संख्या	2005-06 मधील अल्पबचत खात्यांतील गुंतवणूक		सन 2006-07 मधील अल्पबचत खात्यांतील गुंतवणूक	
			ढोबळ	निव्वळ	ढोबळ	निव्वळ
(1)	(2)	(2)	(4)	(5)	(6)	(7)
1	टपाल बचत खाते	16574	1892.29	133.12	1935.42	61.41
2	पुनरावर्ती ठेवी	269611	4617.07	1483.14	5012.49	1997.56
3	समयबद्ध ठेवी	4809	756.33	331.23	747.38	92.85
4	सार्वजनिक भविष्य निर्वाह निधी					
	4.1 स्टेट बँक	16864	743.41	665.11	1111.97	891.14
	4.2 बँक ऑफ महाराष्ट्र	0	0.00	0.00	0.00	0.00
	4.3 टपाल खाते	16747	326.73	281.92	342.97	297.96
	4.4 इतर बँका	0	0.00	0.00	0.00	0.00
5	राष्ट्रीय बचत प्रमाणपत्रे	0	740.89	5.61	678.35	-169.07
6	इंदिरा विकास पत्रे	0	0.00	-463.55	0.00	-16.28
7	किसान विकास पत्रे	0	1467.41	593.10	1339.04	420.05
8	मासिक प्राप्ती योजना	17652	4132.86	3460.57	2976.35	2255.45
9	राष्ट्रीय बचत योजना-87	0	0.00	-20.80	0.00	-10.50
10	राष्ट्रीय बचत योजना-92	0	0.00	-6.84	0.00	-6.53
11	इतर सर्व योजना	109	267.26	267.11	412.06	405.40
जिल्हा एकूण		342366	14944.25	6729.72	14556.03	6219.44

आधार :- सहायक संचालक (अल्पबचत), जिल्हाधिकारी कार्यालय नांदेड

तक्ता क्रमांक - 5.5
आयुर्विमा विषयक आकडेवारी

जिल्हा :- नांदेड

संदर्भ वर्ष-2006-07

अ. क्र.	बाब	परिमाण	तपशील
(1)	(2)	(2)	(4)
1	आयुर्विमा महामंडळाच्या जिल्हयातील शाखा	संख्या	4
2	चालू विमा पॉलिसीज् (मार्च 2007 अखेर)	संख्या	375351
3	मार्च अखेर व्यपगत विमा पॉलिसीज्	संख्या	168643
4	नवीन व्यवसाय (2006-07)		
	4.1 उतरविलेली विमापत्रे	संख्या	59369
	4.2 विमा रक्कम	(रु लाख)	44186.31
	4.3 विम्याचा प्रथम हप्ता रक्कम	(रु लाख)	3799.14
5	जिल्हयातील विमा प्रतिनिधीची संख्या		
	5.1 एकूण विमा प्रतिनिधी	संख्या	2165
	5.2 एकूण पैकी ग्रामीण विमा प्रतिनिधी	संख्या	1150
	5.3 एकूण पैकी महिला विमा प्रतिनिधी	संख्या	424
	5.4 एकूण महिला प्रतिनिधीपैकी ग्रामीण महिला प्रतिनिधी	संख्या	160

टीप -1) वरील माहिती केवळ भारतीय जीवन विमा निगम यांच्याकडील असून यात खाजगी विमा कंपन्यांचा समावेश केलेला नाही.

आधार :- भारतीय जीवन विमा निगम, नांदेड

तक्ता क्रमांक - 6.1

जमिनीचा वापर

जिल्हा -नांदेड

संदर्भ वर्ष : 98-99

अ. क्र.	तालुका	एकूण भौगोलिक क्षेत्र	जंगल व्याप्त क्षेत्र	शेतीला उपलब्ध नसलेले क्षेत्र			पडीत जमिनीव्यतिरिक्त लागवड न झालेली एकूण जमीन
				बिगर शेती वापराखालील जमीन	पडीत/लागवडी लायक नसलेली जमीन	एकूण '(5+6)	
(1)	(2)	(3)	(4)	(5)	(6)	(7)	(8)
1	किनवट	201232	57256	5998	6520	12518	17578
2	हदगांव	152601	11028	2970	7550	10520	7118
3	नांदेड	99952	1868	1532	3474	5006	6044
4	भोकर	108191	13771	2723	2557	5280	6694
5	बिलोली	148114	1378	1516	3908	5424	12561
6	लोहा	81126	1254	4073	2728	6801	8103
7	कंधार	81025	1606	2683	2809	5492	8522
8	मुखेड	93407	2852	2243	1878	4121	8630
9	देगलुर	67516	903	1261	981	2242	3120
जिल्हा एकूण		1033164	91916	24999	32405	57404	78370

तक्ता क्रमांक - 6.1

जमिनीचा वापर

जिल्हा -नांदेड

संदर्भ वर्ष : 98-99

अ. क्र.	तालुका	पडीत जमीन			निव्वळ क्षेत्र	एकापेक्षा अधिक (दुसोटा क्षेत्र)	लागवडी खालील एकूण क्षेत्र (12+13)	लागवडी-लायक क्षेत्र
		चालू पड	इतर पड	एकूण पड '(4+10)				
(1)	(2)	(9)	(10)	(11)	(12)	(13)	(14)	(15)
1	किनवट	4875	5282	10157	103723	8435	112158	131458
2	हदगांव	9625	5733	15358	108577	17466	126043	131053
3	नांदेड	4865	2717	7582	79452	21679	101131	93078
4	भोकर	1437	4567	6004	76442	11697	88139	89140
5	बिलोली	2823	9309	12132	116619	3941	120560	141312
6	लोहा	9180	6017	15197	49771	19562	69333	73071
7	कंधार	5250	3067	8317	57088	9971	67059	73927
8	मुखेड	4500	3065	7565	70239	10476	80715	86434
9	देगलुर	9845	2669	12514	48737	15225	63962	64371
जिल्हा एकूण		52400	42426	94826	710648	118452	829100	883844

आधार- कृषि आयुक्तालय, पुणे

तक्ता क्रमांक - 6.2
निरनिराळ्या पिकाखालील क्षेत्र

जिल्हा - नांदेड

संदर्भ वर्ष : 98-99
(क्षेत्र हेक्टर)

अ. क्र.	तालुका	तांदूळ	गहू	खरीप ज्वारी	रब्बी ज्वारी	एकूण ज्वारी	बाजरी	मका
(1)	(2)	(3)	(4)	(5)	(6)	(7)	(8)	(9)
1	किनवट	4567	2780	25545	0	25545	265	25
2	हदगांव	4473	7176	31102	0	31102	290	15
3	नांदेड	2845	6509	23468	2606	26074	46	15
4	भोकर	2709	1595	24213	181	24394	141	20
5	बिलोली	5261	3240	20138	12471	32609	127	25
6	लोहा	1520	1800	26746	0	26746	0	0
7	कंधार	1112	1835	23444	0	23444	0	0
8	मुखेड	1396	2583	22397	1778	24175	31	0
9	देगलुर	1417	1982	4647	9564	14211	0	0
जिल्हा एकूण		25300	29500	201700	26600	228300	900	100

तक्ता क्रमांक - 6.2
निरनिराळ्या पिकाखालील क्षेत्र

जिल्हा - नांदेड

संदर्भ वर्ष : 98-99
(क्षेत्र हेक्टर)

अ. क्र.	तालुका	वरी	नाचणी	राळा	सावा	भादली	इतर तृण धान्ये	एकूण तृण धान्ये
(1)	(2)	(10)	(11)	(12)	(13)	(14)	(15)	(16)
1	किनवट	0	0	0	0	0	25	33207
2	हदगांव	0	0	0	0	0	75	43131
3	नांदेड	0	0	0	0	0	45	35534
4	भोकर	0	0	0	0	0	15	28874
5	बिलोली	0	0	0	0	0	305	41567
6	लोहा	0	0	0	0	0	150	30216
7	कंधार	0	0	0	0	0	370	26761
8	मुखेड	0	0	0	0	0	90	28275
9	देगलुर	0	0	0	0	0	25	17635
जिल्हा एकूण		0	0	0	0	0	1100	285200

तक्ता क्रमांक - 6.2
निरनिराळ्या पिकाखालील क्षेत्र

जिल्हा - नांदेड

संदर्भ वर्ष : 98-99
(क्षेत्र हेक्टर)

अ. क्र.	तालुका	हरभरा	तूर	मूग	उडीद	कुळीथ	मठ	वाल
(1)	(2)	(17)	(18)	(19)	(20)	(21)	(22)	(23)
1	किनवट	1951	7228	3745	3822	0	0	0
2	हदगांव	7768	8251	3448	2495	0	0	0
3	नांदेड	8166	5602	1589	937	0	0	0
4	भोकर	5447	3267	2816	4274	0	0	0
5	बिलोली	2762	5819	7114	13321	0	0	0
6	लोहा	1484	6019	1734	2051	0	0	0
7	कंधार	1072	4538	1545	2018	0	0	0
8	मुखेड	1707	5171	6231	8097	0	0	0
9	देगलुर	2043	2205	7378	11485	0	0	0
जिल्हा एकूण		32400	48100	35600	48500	0	0	0

तक्ता क्रमांक - 6.2
निरनिराळ्या पिकाखालील क्षेत्र

जिल्हा - नांदेड

संदर्भ वर्ष : 98-99
(क्षेत्र हेक्टर)

अ. क्र.	तालुका	वाटाणा	इतर कडधान्ये	एकूण कडधान्ये	एकूण अन्नधान्ये	ऊस	मिरची	इतर मसाल्याचे पदार्थ
(1)	(2)	(24)	(25)	(26)	(27)	(28)	(29)	(30)
1	किनवट	0	140	16886	50093	933	650	0
2	हदगांव	0	0	21962	65093	2511	897	94
3	नांदेड	0	0	16294	51828	2835	234	179
4	भोकर	0	0	15804	44678	600	499	42
5	बिलोली	0	0	29016	70583	2764	3026	302
6	लोहा	0	0	11288	41504	490	155	264
7	कंधार	0	0	9173	35934	2067	140	177
8	मुखेड	0	0	21206	49481	573	557	215
9	देगलुर	0	60	23171	40806	727	442	27
जिल्हा एकूण		0	200	164800	450000	13500	6600	1300

तक्ता क्रमांक - 6.2
निरनिराळ्या पिकाखालील क्षेत्र

जिल्हा - नांदेड

संदर्भ वर्ष : 98-99
(क्षेत्र हेक्टर)

अ. क्र.	तालुका	एकूण मसाल्याचे पदार्थ	आंबा	काजू	इतर फळे/	भाजीपाला	कांदे	टोमॅटो
(1)	(2)	(31)	(32)	(33)	(34)	(35)	(36)	(37)
1	किनवट	650	0	0	0	0	0	0
2	हदगांव	991	0	0	0	0	0	0
3	नांदेड	413	0	0	0	0	0	0
4	भोकर	541	0	0	0	0	0	0
5	बिलोली	3328	0	0	0	0	0	0
6	लोहा	419	0	0	0	0	0	0
7	कंधार	317	0	0	0	0	0	0
8	मुखेड	772	0	0	0	0	0	0
9	देगलुर	469	0	0	0	0	0	0
जिल्हा एकूण		7900	0	0	0	0	0	0

तक्ता क्रमांक - 6.2
निरनिराळ्या पिकाखालील क्षेत्र

जिल्हा - नांदेड

संदर्भ वर्ष : 98-99
(क्षेत्र हेक्टर)

अ. क्र.	तालुका	एकूण फळे/भाजी-पाला	संकीर्ण खाद्य पिके	एकूण खाद्य पिके	कापूस	अंबाडी	इतर तंतू पिके
(1)	(2)	(38)	(39)	(40)	(41)	(42)	(43)
1	किनवट	531	0	52207	51917	0	532
2	हदगांव	1160	0	69755	46620	0	541
3	नांदेड	5889	0	60965	32235	0	354
4	भोकर	168	0	45987	34962	0	262
5	बिलोली	911	0	77586	35685	0	325
6	लोहा	784	0	43197	18146	0	541
7	कंधार	461	0	38779	20846	0	551
8	मुखेड	594	0	51420	22182	0	125
9	देगलुर	402	0	42404	13994	0	268
जिल्हा एकूण		10900	0	482300	276587	0	3499

तक्ता क्रमांक - 6.2
निरनिराळ्या पिकाखालील क्षेत्र

जिल्हा - नांदेड

संदर्भ वर्ष : 98-99
(क्षेत्र हेक्टर)

अ. क्र.	तालुका	एकूण तंतू पिके	भुईमूग	तीळ	करडई	सूर्यफूल	जवस
(1)	(2)	(44)	(45)	(46)	(47)	(48)	(49)
1	किनवट	52449	1464	804	758	2862	42
2	हदगांव	47161	2470	1778	758	2863	120
3	नांदेड	32589	1729	1351	858	2548	120
4	भोकर	35224	1090	754	784	3086	67
5	बिलोली	36010	1086	952	954	2579	98
6	लोहा	18687	1210	958	832	3117	162
7	कंधार	21397	1319	845	875	2649	75
8	मुखेड	22307	914	658	1223	2579	56
9	देगलुर	14262	1281	951	858	2817	60
जिल्हा एकूण		280086	12563	9051	7900	25100	800

तक्ता क्रमांक - 6.2
निरनिराळ्या पिकाखालील क्षेत्र

जिल्हा - नांदेड

संदर्भ वर्ष : 98-99
(क्षेत्र हेक्टर)

अ. क्र.	तालुका	कारळे	इतर गळीत धान्ये	एकूण गळीत धान्ये	इतर औषधी व मादक पदार्थ	आयुर्वेदिक व मादक पदार्थाची पिके	एकूण औषधी व मादक पदार्थ
(1)	(2)	(50)	(51)	(52)	(53)	(54)	(55)
1	किनवट	0	1298	7228	0	0	0
2	हदगांव	0	959	8948	0	0	0
3	नांदेड	0	807	7413	0	0	0
4	भोकर	0	811	6592	0	0	0
5	बिलोली	0	898	6567	0	0	0
6	लोहा	0	949	7228	0	0	0
7	कंधार	0	940	6703	0	0	0
8	मुखेड	0	1324	6754	0	0	0
9	देगलुर	0	1114	7081	0	0	0
जिल्हा एकूण		0	9100	64514	0	0	0

तक्ता क्रमांक - 6.2
निरनिराळ्या पिकाखालील क्षेत्र

जिल्हा - नांदेड

संदर्भ वर्ष : 98-99
(क्षेत्र हेक्टर)

अ. क्र.	तालुका	एकूण चारा पिके	हिरवी पिके	एकूण अखाद्य पिके	लागवडी खालील एकूण क्षेत्र	दुसोटा क्षेत्र	लागवडी खालील निव्वळ क्षेत्र
(1)	(2)	(56)	(57)	(58)	(59)	(60)	(61)
1	किनवट	0	274	59951	112158	8435	103723
2	हदगांव	0	179	56288	126043	17466	108577
3	नांदेड	0	164	40166	101131	21679	79452
4	भोकर	0	336	42152	88139	11697	76442
5	बिलोली	0	397	42974	120560	3941	116619
6	लोहा	0	221	26136	69333	19562	49771
7	कंधार	0	180	28280	67059	9971	57088
8	मुखेड	0	234	29295	80715	10476	70239
9	देगलुर	0	215	21558	63962	15225	48737
जिल्हा एकूण		0	2200	346800	829100	118452	710648

आधार- कृषी आयुक्तालय, पुणे

तक्ता क्रमांक - 6.3

मुख्य पिकांचे दर हेक्टरी अंदाजित उत्पादन

जिल्हा -नांदेड

संदर्भ वर्ष : 2004-05

1]प्रति हेक्टरी उत्पादन - किलो मध्ये

2] एकूण उत्पादन -- "00" मे. टन मध्ये

अ. क्र.	पिकाचे नाव	प्रति हेक्टरी उत्पादन	एकूण उत्पादन	अ. क्र.	पिकाचे नाव	प्रति हेक्टर उत्पादन	एकूण उत्पादन
(1)	(2)	(3)	(4)	(1)	(2)	(3)	(4)
1	तांदूळ	500	82	17	जवस	226	3
2	गहू	1218	385	18	भुईमूग	1100	55
3	ज्वारी	1215	2405	19	मोहरी	300	1
4	बाजरी	432	1	20	तीळ	176	11
5	बाली	500	1	21	एरंडी	0	0
6	मका	1196	18	22	ऊस	49	4717
7	नाचणी	0	0	23	नारळ	0	0
8	इतर धान्ये	450	4	24	कापूस	142	1949
9	एकूण धान्ये	5511	2896	25	ताग	0	0
10	हरभरा	501	204	26	मेस्टा[अंबाडी]	280	47
11	तूर	905	478	27	तंबाखू	1241	1
12	उडीद	518	245	28	औषधी पदार्थ	1241	1
13	मूग	483	146	29	सुंठ [आले]	888	2
14	मसूर	0	0	30	मिरची [लाल]	2300	324
15	इतर कडधान्ये	180	3	31	हळद	1154	972
16	एकूण कडधान्ये	2587	1076	32	बटाटे	6283	85

टीप - 1)ऊसाचे उत्पादन ड्रेसड केनच्या स्वरूपात आहे.

2)बाब 26 मेस्टा: 1 गासडी =180 कि.ग्रॅ.

3)कापसाचे उत्पादन "00" गाठीच्या स्वरूपात आहे. 1 गासडी =170 कि.ग्रॅ.

4)उत्पादन अत्यल्प असल्यासे निरंक द्यावे.

आधार - कृषि आयुक्तालय, पुणे

तक्ता क्रमांक - 6.4

निवडक केंद्रातील पर्जन्य दिवसांची संख्या व एकूण पर्जन्य

जिल्हा -नांदेड

संदर्भ वर्ष : 2006

(पर्जन्य - मि.मी.)

अ. क्र.	तालुका / केंद्र	सरासरी		वर्ष 2006 मधील		सरासरीच्या तुलनेत वर्षातील पर्जन्याची टक्केवारी
		पर्जन्य दिवस (संख्या)	पर्जन्य	पर्जन्य दिवसांची संख्या	पर्जन्य	
(1)	(2)	(3)	(4)	(5)	(6)	(8)
1	माहुर	उ.ना.	1240.00	34	1408.00	113.55
2	किनवट	उ.ना.	1240.00	38	1295.00	104.44
3	हि.नगर	उ.ना.	977.00	39	1149.00	117.60
4	हदगांव	उ.ना.	977.00	33	1030.00	105.42
5	अर्धापूर	उ.ना.	869.00	31	969.00	111.51
6	नांदेड	उ.ना.	869.00	29	678.00	78.02
7	मुदखेड	उ.ना.	869.00	31	546.00	62.83
8	भोकर	उ.ना.	996.00	35	1112.00	111.65
9	उमरी	उ.ना.	996.00	32	974.00	97.79
10	धर्माबाद	उ.ना.	915.00	41	1110.00	121.31
11	बिलोली	उ.ना.	915.00	29	730.00	79.78
12	नायगांव	उ.ना.	915.00	33	940.00	102.73
13	लोहा	उ.ना.	833.00	28	693.00	83.19
14	कंधार	उ.ना.	833.00	30	788.00	94.60
15	मुखेड	उ.ना.	869.00	27	810.00	93.21
16	देगलुर	उ.ना.	941.00	31	813.00	86.40

टिप : उ.ना.= उपलब्ध नाही.

आधार :- जिल्हाधिकारी कार्यालय महसूल विभाग, नांदेड.

तक्ता क्रमांक - 6.5

विविध साधनांखालील ओलिताचे क्षेत्र

जिल्हा - नांदेड

संदर्भ वर्ष : (1998-99)

(क्षेत्र - हेक्टर)

अ. क्र.	तालुका	ओलिताखालील क्षेत्र		ओलिता खालील निव्वळ क्षेत्र(3+4)	ओलिता खालील स्थूल क्षेत्र	एकूण लागवडी खालील स्थूल क्षेत्र	ओलिता खालील स्थूल क्षेत्राची लागवडीखालील स्थूल क्षेत्राशी टक्केवारी
		पृष्ठभागीय	विहिरी				
(1)	(2)	(3)	(4)	(5)	(6)	(7)	(8)
1	माहुर	1797	4474	6271	7795	52904	14.73
2	किनवट	611	1491	2102	4050	56264	7.20
3	हिमायतनगर	1833	4351	6184	7840	62897	12.46
4	हदगांव	993	2448	3441	5630	90187	6.24
5	नांदेड	2059	5256	7315	9140	97310	9.39
6	मुदखेड	220	765	985	2800	59257	4.73
7	भोकर	1126	3708	4834	7360	109538	6.72
8	उमरी	1172	2627	3799	4770	37535	12.71
9	धर्माबाद	1249	3168	4417	5835	38511	15.15
10	बिलोली	1624	3763	5387	6310	47177	13.38
11	लोहा	736	2542	3278	5050	73265	6.89
12	कंधार	1940	4615	6555	7620	67035	11.37
13	मुखेड	1801	4261	6062	7340	95070	7.72
14	देगलुर	1280	2982	4262	6060	43458	13.94
एकूण		16644	41977	58621	79805	877504	9.09

टिप:- अर्धापूर व नायगांव या दोन नवनिर्मित तालुक्याची माहिती स्वतंत्र उपलब्ध नसल्याने अनुक्रमे नांदेड व बिलोली या तालुक्यात समाविष्ट आहे.

आधार - कृषी आयुक्तालय, पुणे.

तक्ता क्रमांक - 6.6

निरनिराळ्या पिकाखालील ओलिताचे क्षेत्र

जिल्हा -नांदेड

संदर्भ वर्ष : 98-99

(क्षेत्र - हेक्टर)

अ. क्र.	तालुका	तांदूळ	गहू	खरीप ज्वारी	रब्बी ज्वारी	एकूण ज्वारी	बाजरी
(1)	(2)	(4)	(5)	(6)	(7)	(8)	(9)
1	माहुर	280	1720	0	550	550	0
2	किनवट	310	470	0	180	180	0
3	हिमायतनगर	470	2350	0	220	220	0
4	हदगांव	780	1450	0	350	350	0
5	नांदेड	210	3800	0	270	270	0
6	मुदखेड	140	750	0	150	150	0
7	भोकर	710	590	0	320	320	0
8	उमरी	770	790	0	270	270	0
9	धर्माबाद	100	1150	0	410	410	0
10	बिलोली	150	1190	0	80	80	0
11	लोहा	350	1190	0	210	210	0
12	कंधार	240	1660	0	170	170	0
13	मुखेड	290	550	0	140	140	0
14	देगलुर	250	1180	0	640	640	0
जिल्हा एकूण		5050	18840	0	3960	3960	0

तक्ता क्रमांक - 6.6

निरनिराळ्या पिकाखालील ओलिताचे क्षेत्र

जिल्हा -नांदेड

संदर्भ वर्ष : 98-99

(क्षेत्र - हेक्टर)

अ. क्र.	तालुका	मका	नाचणी	इतर तृण धान्ये	एकूण तृण धान्ये	हरभरा	तूर
(1)	(2)	(10)	(11)	(12)	(13)	(14)	(15)
1	माहुर	0	0	0	2550	170	0
2	किनवट	0	0	0	960	490	0
3	हिमायतनगर	0	0	0	3040	620	0
4	हदगांव	0	0	0	2580	910	0
5	नांदेड	40	0	0	4320	710	0
6	मुदखेड	0	0	0	1040	610	0
7	भोकर	0	0	0	1620	1580	0
8	उमरी	0	0	0	1830	420	0
9	धर्माबाद	0	0	0	1660	300	0
10	बिलोली	0	0	0	1420	1420	0
11	लोहा	0	0	0	1750	830	0
12	कंधार	0	0	0	2070	950	0
13	मुखेड	0	0	0	980	1570	0
14	देगलुर	0	0	0	2070	450	0
जिल्हा एकूण		40	0	0	27890	11030	0

तक्ता क्रमांक - 6.6

निरनिराळ्या पिकाखालील ओलिताचे क्षेत्र

जिल्हा -नांदेड

संदर्भ वर्ष : 98-99

(क्षेत्र - हेक्टर)

अ. क्र.	तालुका	वाटाणा	इतर कडधान्ये	एकूण कडधान्ये	एकूण अन्नधान्ये	ऊस	एकूण मसाल्याचे पदार्थ
(1)	(2)	(16)	(17)	(18)	(19)	(20)	(21)
1	माहुर	0	0	170	2720	1660	1335
2	किनवट	0	0	490	1450	860	790
3	हिमायतनगर	0	0	620	3660	1310	960
4	हदगांव	0	0	910	3490	390	540
5	नांदेड	0	0	710	5030	1090	520
6	मुदखेड	0	0	610	1650	540	160
7	भोकर	0	0	1580	3200	1150	1010
8	उमरी	0	0	420	2250	450	730
9	धर्माबाद	0	0	300	1960	1770	335
10	बिलोली	0	0	1420	2840	980	360
11	लोहा	0	0	830	2580	670	400
12	कंधार	0	0	950	3020	1620	610
13	मुखेड	0	0	1570	2550	1730	630
14	देगलुर	0	0	450	2520	1340	970
जिल्हा एकूण		0	0	11030	38920	15560	9350

तक्ता क्रमांक - 6.6

निरनिराळ्या पिकाखालील ओलिताचे क्षेत्र

जिल्हा -नांदेड

संदर्भ वर्ष : 98-99

(क्षेत्र - हेक्टर)

अ. क्र.	तालुका	एकूण फळे	एकूण भाजीपाला	संकीर्ण खाद्यपिके	एकूण खाद्यपिके	कापूस	इतर तंतू पिके
(1)	(2)	(22)	(23)	(24)	(25)	(26)	(27)
1	माहुर	600	0	0	6315	0	0
2	किनवट	610	10	0	3720	0	0
3	हिमायतनगर	970	0	0	6900	0	0
4	हदगांव	560	30	0	5010	0	0
5	नांदेड	590	110	0	7340	0	0
6	मुदखेड	190	0	0	2540	0	0
7	भोकर	750	30	0	6140	0	0
8	उमरी	160	0	0	3590	0	0
9	धर्माबाद	510	0	0	4575	0	0
10	बिलोली	1000	80	0	5260	0	0
11	लोहा	330	40	0	4020	0	0
12	कंधार	870	40	0	6160	0	0
13	मुखेड	640	70	0	5620	0	0
14	देगलुर	370	30	0	5230	0	0
जिल्हा एकूण		8150	440	0	72420	0	0

तक्ता क्रमांक - 6.6

निरनिराळ्या पिकाखालील ओलिताचे क्षेत्र

जिल्हा -नांदेड

संदर्भ वर्ष : 98-99

(क्षेत्र - हेक्टर)

अ. क्र.	तालुका	एकूण तंतू पिके	भुईमूग	जवस/ सूर्यफूल	करडई	इतर गळिताची पिके	एकूण गळिताची पिके
(1)	(2)	(28)	(29)	(30)	(31)	(32)	(33)
1	माहुर	0	1380	70	0	0	1450
2	किनवट	0	120	380	0	0	500
3	हिमायतनगर	0	430	490	0	0	920
4	हदगांव	0	470	50	0	0	520
5	नांदेड	0	980	300	0	0	1280
6	मुदखेड	0	100	80	0	0	180
7	भोकर	0	920	110	0	0	1030
8	उमरी	0	770	550	0	0	1320
9	धर्माबाद	0	900	320	0	0	1220
10	बिलोली	0	820	120	0	0	940
11	लोहा	0	380	620	0	0	1000
12	कंधार	0	950	470	0	0	1420
13	मुखेड	0	1310	350	0	0	1660
14	देगलुर	0	550	270	0	0	820
जिल्हा एकूण		0	10080	4180	0	0	14260

तक्ता क्रमांक - 6.6

निरनिराळ्या पिकाखालील ओलिताचे क्षेत्र

जिल्हा -नांदेड

संदर्भ वर्ष : 98-99

(क्षेत्र - हेक्टर)

अ. क्र.	तालुका	तंबाखू	इतर औषधी व मादक पदार्थ	एकूण औषधी व मादक पदार्थ	चा-याची पिके	संकीर्ण अखाद्य पिके	एकूण अखाद्य पिके	ओलिता-खालील एकूण क्षेत्र
(1)	(2)	(34)	(35)	(36)	(37)	(38)	(39)	(40)
1	माहुर	0	0	0	30	0	1480	7795
2	किनवट	0	0	0	20	0	520	4240
3	हिमायतनगर	0	0	0	50	0	970	7870
4	हदगांव	0	0	0	100	0	620	5630
5	नांदेड	0	0	0	20	0	1300	8640
6	मुदखेड	0	0	0	120	0	300	2840
7	भोकर	0	0	0	80	0	1110	7250
8	उमरी	0	0	0	40	0	1360	4950
9	धर्माबाद	0	0	0	40	0	1260	5835
10	बिलोली	0	0	0	110	0	1050	6310
11	लोहा	0	0	0	40	0	1040	5060
12	कंधार	0	0	0	50	0	1470	7630
13	मुखेड	0	0	0	70	0	1730	7350
14	देगलुर	0	0	0	30	0	850	6080
जिल्हा एकूण		0	0	0	800	0	15060	87480

टिप:- अर्धापूर व नायगांव या दोन नवनिर्मित तालुक्याची माहिती स्वतंत्र उपलब्ध नसल्याने अनुक्रमे नांदेड व बिलोली या तालुक्यात समाविष्ट आहे.

आधार- 1) कृषि आयुक्तालय,पुणे

तक्ता क्रमांक - 6.7

सिंचन विहिरी

जिल्हा - नांदेड

संदर्भ वर्ष : 99-2000

अ. क्र.	तालुका	सिंचन विहिरींची एकूण संख्या	वापरात असलेल्या विहिरींवर बसविलेले		वापरात नसलेल्या सिंचन विहिरींची संख्या
			डिझेल पंप (संख्या)	विद्युत पंप (संख्या)	
(1)	(2)	(3)	(4)	(5)	(6)
1	किनवट	2907	493	1300	0
2	हदगांव	4200	19	2957	0
3	नांदेड	5563	20	6832	0
4	भोकर	1397	0	1599	0
5	बिलोली	1670	90	1910	150
6	लोहा	2886	191	1487	0
7	कंधार	3312	292	3200	291
8	मुखेड	1388	370	952	0
9	देगलुर	692	50	1757	0
जिल्हा एकूण		24015	1525	21994	441

टीप:- आधार - कृषि आयुक्तालय पुणे

तक्ता क्रमांक - 6.8

कूपनलिका, हातपंप व विद्युत् पंप

जिल्हा -नांदेड

संदर्भ वर्ष : 2006-07

अ. क्र.	तालुका	2006-07 वर्षातील			मार्च 2007 अखेर	
		यशस्वी कूपनलिकांची संख्या	बसविलेल्या हातपंपांची संख्या	बसविलेल्या विद्युतपंपांची संख्या	चालू असलेल्या हातपंपांची संख्या	चालू असलेल्या विद्युतपंपांची संख्या
(1)	(2)	(3)	(4)	(5)	(6)	(7)
1	माहुर	208	193	15	130	12
2	किनवट	565	536	29	405	17
3	हि.नगर	325	308	17	284	13
4	हदगांव	651	613	38	500	30
5	अर्धापूर	293	270	23	238	18
6	नांदेड	521	490	31	429	21
7	मुदखेड	233	221	12	202	8
8	भोकर	340	332	8	328	8
9	उमरी	302	270	32	208	32
10	धर्माबाद	260	234	26	186	20
11	बिलोली	363	334	29	316	26
12	नायगांव	453	410	43	339	43
13	लोहा	494	443	51	399	51
14	कंधार	551	502	49	396	40
15	मुखेड	524	506	18	357	16
16	देगलुर	421	383	38	305	26
जिल्हा एकूण		6504	6045	459	5022	381

आधार - कार्यकारी अभियंता , (पाणीपुरवठा) जि.प.नांदेड.

तक्ता क्रमांक - 6.9
लघुपाटबंधा-यांची कामे

जिल्हा: नांदेड

संदर्भ वर्ष 2006-07

अ. क्र.	बाब/ तालुका	माहुर	किनवट	हि.नगर	हदगांव	अर्धापूर	नांदेड	
(1)	(2)	(3)	(4)	(5)	(6)	(7)	(8)	
1	संदर्भ वर्षात पूर्ण झालेल्या कामांची संख्या	जिल्हा परिषद	0	4	0	8	0	4
		राज्य	0	0	0	3	0	0
		सहकारी	उ.ना.	उ.ना.	उ.ना.	उ.ना.	उ.ना.	उ.ना.
		एकूण	0	4	0	11	0	4
2	मार्च 2007 अखेर पूर्ण कामांची संख्या	जिल्हा परिषद	8	52	9	38	4	9
		राज्य	3	35	0	17	2	3
		सहकारी	उ.ना.	उ.ना.	उ.ना.	उ.ना.	उ.ना.	उ.ना.
		एकूण	11	87	9	55	6	12
3	मार्च 2007 अखेर वापरात असलेल्या कामांची संख्या	जिल्हा परिषद	8	52	9	38	4	9
		राज्य	3	35	0	17	2	3
		सहकारी	उ.ना.	उ.ना.	उ.ना.	उ.ना.	उ.ना.	उ.ना.
		एकूण	11	87	9	55	6	12
4	वापरात असलेल्या कामांचे लाभक्षेत्र (हेक्टर)	जिल्हा परिषद	326	1097	341	1180	187	329
		राज्य	923	5477	0	6465	0	303
		सहकारी	उ.ना.	उ.ना.	उ.ना.	उ.ना.	उ.ना.	उ.ना.
		एकूण	1249	6574	341	7645	187	632
5	वापरात असलेल्या कामांखालील निव्वळ ओलित क्षेत्र (हेक्टर)	जिल्हा परिषद	326	1097	341	1180	187	329
		राज्य	उ.ना.	उ.ना.	उ.ना.	उ.ना.	उ.ना.	उ.ना.
		सहकारी	उ.ना.	उ.ना.	उ.ना.	उ.ना.	उ.ना.	उ.ना.
		एकूण	326	1097	341	1180	187	329

तक्ता क्रमांक - 6.9
लघुपाटबंधा-यांची कामे

जिल्हा: नांदेड

संदर्भ वर्ष 2006-07

अ. क्र.	बाब/ तालुका	मुदखेड	भोकर	उमरी	धर्माबाद	बिलोली	नायगांव	
(1)	(2)	(9)	(10)	(11)	(12)	(13)	(14)	
1	संदर्भ वर्षात पूर्ण झालेल्या कामांची संख्या	जिल्हा परिषद	0	2	0	2	0	1
		राज्य	0	0	0	0	0	0
		सहकारी	उ.ना.	उ.ना.	उ.ना.	उ.ना.	उ.ना.	उ.ना.
		एकूण	0	2	0	2	0	1
2	मार्च 2007 अखेर पूर्ण कामांची संख्या	जिल्हा परिषद	12	23	14	31	39	25
		राज्य	5	11	3	1	4	6
		सहकारी	उ.ना.	उ.ना.	उ.ना.	उ.ना.	उ.ना.	उ.ना.
		एकूण	17	34	17	32	43	31
3	मार्च 2007 अखेर वापरात असलेल्या कामांची संख्या	जिल्हा परिषद	12	23	14	31	39	25
		राज्य	5	11	3	1	4	6
		सहकारी	उ.ना.	उ.ना.	उ.ना.	उ.ना.	उ.ना.	उ.ना.
		एकूण	17	34	17	32	43	31
4	वापरात असलेल्या कामांचे लाभक्षेत्र (हेक्टर)	जिल्हा परिषद	683	840	414	347	1001	800
		राज्य	473	3277	1485	35	445	483
		सहकारी	उ.ना.	उ.ना.	उ.ना.	उ.ना.	उ.ना.	उ.ना.
		एकूण	1156	4117	1899	382	1446	1283
5	वापरात असलेल्या कामांखालील निव्वळ ओलित क्षेत्र (हेक्टर)	जिल्हा परिषद	683	840	414	347	1001	800
		राज्य	उ.ना.	उ.ना.	उ.ना.	उ.ना.	उ.ना.	उ.ना.
		सहकारी	उ.ना.	उ.ना.	उ.ना.	उ.ना.	उ.ना.	उ.ना.
		एकूण	683	840	414	347	1001	800

तक्ता क्रमांक - 6.9
लघुपाटबंधा-यांची कामे

जिल्हा: नांदेड

संदर्भ वर्ष 2006-07

अ. क्र.	बाब/ तालुका	लोहा	कंधार	मुखेड	देगलुर	एकूण जिल्हा	
(1)	(2)	(15)	(16)	(17)	(18)	(19)	
1	संदर्भ वर्षात पूर्ण झालेल्या कामांची संख्या	जिल्हा परिषद	8	1	2	1	33
		राज्य	0	1	0	0	4
		सहकारी	उ.ना.	उ.ना.	उ.ना.	उ.ना.	0
		एकूण	8	2	2	1	37
2	मार्च 2007 अखेर पूर्ण कामांची संख्या	जिल्हा परिषद	40	26	62	47	439
		राज्य	8	12	13	7	130
		सहकारी	उ.ना.	उ.ना.	उ.ना.	उ.ना.	0
		एकूण	48	38	75	54	569
3	मार्च 2007 अखेर वापरात असलेल्या कामांची संख्या	जिल्हा परिषद	40	26	62	47	439
		राज्य	8	12	13	7	130
		सहकारी	उ.ना.	उ.ना.	उ.ना.	उ.ना.	0
		एकूण	48	38	75	54	569
4	वापरात असलेल्या कामांचे लाभक्षेत्र (हेक्टर)	जिल्हा परिषद	1158	1243	2916	865	13727
		राज्य	2893	2205	2044	2795	29303
		सहकारी	उ.ना.	उ.ना.	उ.ना.	उ.ना.	0
		एकूण	4051	3448	4960	3660	43030
5	वापरात असलेल्या कामांखालील निव्वळ ओलित क्षेत्र (हेक्टर)	जिल्हा परिषद	1158	1243	2916	865	13727
		राज्य	उ.ना.	109	343	उ.ना.	452
		सहकारी	उ.ना.	उ.ना.	उ.ना.	उ.ना.	0
		एकूण	1158	1352	3259	865	14179

टिप : वरील माहितीमध्ये विहीरीखालील सिंचनक्षेत्राचा समावेश नाही.

आधार : लपा (राज्यस्तर), लपा (जिल्हा परिषद)नांदेड.

तक्ता क्रमांक - 6.10
मोठे व मध्यम पाटबंधारे प्रकल्प

जिल्हा - नांदेड

संदर्भ वर्ष : 2006-07

अ. क्र.	बाब	मोठे प्रकल्प				
		मनार प्रकल्प वरवंट	लेंडीप्रकल्प गोणेगाव	शंकरराव चव्हाण विष्णुपुरी प्रकल्प-1	शंकरराव चव्हाण विष्णुपुरी प्रकल्प-2	
1	2	3	4	5	6	
1	प्रकल्प ज्या तालुक्यात आहे त्या तालुक्याचे नाव	कंधार	मुखेड	नांदेड	नांदेड	
2	अ) काम पूर्ण झाल्याचे वर्ष	1965				
	ब) अपूर्ण असल्यास काम पूर्ण होण्याचे अपेक्षित वर्ष		2009-10	2009-10	2009-10	
	क) प्रकल्पाचा अंदाजे खर्च रु. लाखात	608.67	55454	26116	14913	
	धरण					
3	धरणाची उंची (मी)					
	अ) मंजूर झालेली	27.40	27.83	9.00	13.50	
	ब) पूर्ण झालेली	27.40	उ.ना.	9.00	उ.ना.	
4	कालवा	उजवा/डावा				
	अ) मंजूर झालेली लांबी (किमी)	282.20	85.00	49.00	उ.ना.	
	ब) पूर्ण झालेली लांबी (किमी)	220.00	उ.ना.	49.00	उ.ना.	
5	कमाल क्षमता (द.ल.घ.मी.)	146.92	145.15	83.55	11.45	
6	31.03.2007 रोजी प्रत्यक्ष साठा (द.ल.घ.मी.)	31.84	उ.ना.	40.46	उ.ना.	
7	एकूण लाभक्षेत्र (हेक्टर)	35970	19050	35668	1471	
8	लाभक्षेत्राखालील लागवडी लायक क्षेत्र (हेक्टर)	29821	16950	32100	1116	
9	प्रकल्प पूर्ण झाल्यावर ओलिताखाली येणारे क्षेत्र (हेक्टर)	24475	15710	24076	1002	
10	2006-07 मधील ओलिताखाली असलेले क्षेत्र (हेक्टर)	बारमाही	2820	उ.ना.	2657	उ.ना.
		हंगामी	13918	उ.ना.	10524	उ.ना.

तक्ता क्रमांक - 6.10
मोठे व मध्यम पाटबंधारे प्रकल्प

जिल्हा - नांदेड

संदर्भ वर्ष : 2006-07

अ. क्र.	बाब	मध्यम प्रकल्प				
		कुदराळा प्रकल्प बा. हाळी	करडखेड	कुदळा	पेठवडज	
1	2	7	8	9	10	
1	प्रकल्प ज्या तालुक्यात आहे त्या तालुक्याचे नाव	मुखेड	देगलुर	भोकर	कंधार	
2	अ) काम पूर्ण झाल्याचे वर्ष	1971	1974	1974	1978	
	ब) अपूर्ण असल्यास काम पूर्ण होण्याचे अपेक्षित वर्ष					
	क) प्रकल्पाचा अंदाजे खर्च रु. लाखात	64.91	190	39.69	252.80	
	धरण					
3	धरणाची उंची (मी)					
	अ) मंजूर झालेली	18.48	18.84	17.05	18.90	
	ब) पूर्ण झालेली	18.48	18.84	17.05	18.90	
4	कालवा					
	अ) मंजूर झालेली लांबी (किमी)	26.25	35.90	16.60	33.61	
	ब) पूर्ण झालेली लांबी (किमी)	26.25	35.90	16.60	33.61	
5	कमाल क्षमता (द.ल.घ.मी.)	11.78	12.30	4.87	11.48	
6	31.03.2007 रोजी प्रत्यक्ष साठा (द.ल.घ.मी.)	4.69	5.09	1.25	0.71	
7	एकूण लाभक्षेत्र (हेक्टर)	1307	3340	583	2627	
8	लाभक्षेत्राखालील लागवडी लायक क्षेत्र (हेक्टर)	1265	2520	526	1970	
9	प्रकल्प पूर्ण झाल्यावर ओलिताखाली येणारे क्षेत्र (हेक्टर)	1012	1781	405	1470	
10	2006-07 मधील ओलिताखाली असलेले क्षेत्र (हेक्टर)	बारमाही	343	131	154	136
		हंगामी	787	716	560	896

तक्ता क्रमांक - 6.10
मोठे व मध्यम पाटबंधारे प्रकल्प

जिल्हा - नांदेड

संदर्भ वर्ष : 2006-07

अ. क्र.	बाब	मध्यम प्रकल्प			
		महालिंगी	लोणी	नागझरी	
1	2	11	12	13	
1	प्रकल्प ज्या तालुक्यात आहे त्या तालुक्याचे नाव	कंधार	किनवट	किनवट	
2	अ) काम पूर्ण झाल्याचे वर्ष	1977	1983	1982	
	ब) अपूर्ण असल्यास काम पूर्ण होण्याचे अपेक्षित वर्ष				
	क) प्रकल्पाचा अंदाजे खर्च रु. लाखात	45.59	323.00	197.63	
	धरण				
3	धरणाची उंची (मी)				
	अ) मंजूर झालेली	14.31	22.27	17.30	
	ब) पूर्ण झालेली	14.31	22.27	17.30	
4	कालवा				
	अ) मंजूर झालेली लांबी (किमी)	15.50	33.84	18.16	
	ब) पूर्ण झालेली लांबी (किमी)	15.50	33.84	18.16	
5	कमाल क्षमता (द.ल.घ.मी.)	5.49	9.21	7.19	
6	31.03.2007 रोजी प्रत्यक्ष साठा (द.ल.घ.मी.)	0.16	3.46	1.33	
7	एकूण लाभक्षेत्र (हेक्टर)	1475	2446	1291	
8	लाभक्षेत्राखालील लागवडी लायक क्षेत्र (हेक्टर)	1015	1835	1257	
9	प्रकल्प पूर्ण झाल्यावर ओलिताखाली येणारे क्षेत्र (हेक्टर)	784	1377	962	
10	2006-07 मधील ओलिताखाली असलेले क्षेत्र (हेक्टर)	बारमाही	10	87	14
		हंगामी	687	897	775

तक्ता क्रमांक - 6.10
मोठे व मध्यम पाटबंधारे प्रकल्प

जिल्हा - नांदेड

संदर्भ वर्ष : 2006-07

अ. क्र.	बाब	मध्यम प्रकल्प		
		डोंगरगांव	उर्ध्वमनार लिंबोटी	बाभळी उच्च पातळी बंधारा
1	2	14	15	16
1	प्रकल्प ज्या तालुक्यात आहे त्या तालुक्याचे नाव	किनवट	लोहा	धर्माबाद
2	अ) काम पूर्ण झाल्याचे वर्ष	1983		
	ब) अपूर्ण असल्यास काम पूर्ण होण्याचे अपेक्षित वर्ष		2008-09	2009-10
	क) प्रकल्पाचा अंदाजे खर्च रु. लाखात	294.86	50298	14943
	धरण			
3	धरणाची उंची (मी)			
	अ) मंजूर झालेली	22.60	32.00	25.00
	ब) पूर्ण झालेली	22.60	28.50	3.00
4	कालवा			
	अ) मंजूर झालेली लांबी (किमी)	15.40	58.00	उ.ना.
	ब) पूर्ण झालेली लांबी (किमी)	15.40	उ.ना.	उ.ना.
5	कमाल क्षमता (द.ल.घ.मी.)	9.61	108.00	77.70
6	31.03.2007 रोजी प्रत्यक्ष साठा (द.ल.घ.मी.)	5.00	1.07	उ.ना.
7	एकूण लाभक्षेत्र (हेक्टर)	1475	12625	11700
8	लाभक्षेत्राखालील लागवडी लायक क्षेत्र (हेक्टर)	1008	10460	9995
9	प्रकल्प पूर्ण झाल्यावर ओलिताखाली येणारे क्षेत्र (हेक्टर)	830	9000	7995
10	2006-07 मधील ओलिताखाली असलेले क्षेत्र (हेक्टर)	बारमाही	0	उ.ना.
		हंगामी	646	उ.ना.

आधार:अधिक्षक अभियंता,
नांदेड पाटबंधारे मंडळ,नांदेड.

तक्ता क्रमांक - 6.11

वहती धारणेचा प्रकार आणि क्षेत्रफळ गटानुसार वर्गीकरण

जिल्हा - नांदेड

संदर्भ वर्ष - 1997

अ. क्र.	बाब		क्षेत्रफळ गट हेक्टर (आकार वर्ग)							एकूण
			0.0 ते 0.5	0.5 ते 1.0	1.0 ते 2.0	2.0 ते 5.0	5.0 ते 10.0	10.0 ते 20.0	20.0 व अधिक	
2	(2)		(3)	(4)	(5)	(6)	(7)	(8)	(9)	(10)
1	वैयक्तिक धारण	संख्या	30968	67878	131080	210015	23110	2379	125	465555
		क्षेत्रफळ	9373.0	50995.0	192540.0	259604.0	151025.0	29422.0	3393.0	696352.0
2	संयुक्त धारण	संख्या	646	997	1908	2019	562	109	3	6244
		क्षेत्रफळ	187.0	720.0	2646.0	6165.0	3774.0	1397.0	72.0	14961.0
3	संस्था धारण	संख्या	0	0	0	0	0	0	0	0
		क्षेत्रफळ	0.0	0.0	0.0	0.0	0.0	0.0	0.0	0.0
4	एकूण धारण	संख्या	31614	68875	132988	212034	23672	2488	128	471799
		क्षेत्रफळ	9560.0	51715.0	195186.0	265769.0	154799.0	30819.0	3465.0	711313.0
5	पूर्णपणे ओलिताखालील	संख्या	1440	1610	1371	1693	112	7	4	6237
		क्षेत्रफळ	465.0	1114.0	1669.0	4647.0	828.0	67.0	4.0	8794.0
6	पूर्णपणे जिराईत धारण	संख्या	28383	64069	122295	104757	19819	2003	60	341386
		क्षेत्रफळ	8465.0	46379.0	171173.0	292718.0	119060.0	22399.0	1521.0	661715.0
7	अंशतः ओलिताखालील धारण क्षेत्र	संख्या	486	2867	8814	12869	3697	481	64	29278
		क्षेत्रफळ	166.0	2113.0	12531.0	37691.0	21961.0	4889.0	1203.0	80554.0
		ओलिताखालील	86.0	1022.0	4889.0	12687.0	6693.0	1644.0	358.0	27379.0
8	एकूण पिकाखालील क्षेत्र	ओलिताखालील	465.0	1114.0	1669.0	4647.0	828.0	67.0	4.0	8794.0
		जिराईत	8465.0	46379.0	171173.0	292718.0	119060.0	22399.0	1521.0	661715.0
		एकूण	8930.0	47493.0	172842.0	297365.0	119888.0	22466.0	1525.0	670509.0

आधार - कृषि गणना -1997

तक्ता क्रमांक - 6.12
कृषि अवजारे

जिल्हा - नांदेड

संदर्भ वर्ष : 1997
(परिमाण - संख्या)

अ. क्र.	तालुका	नांगरांची संख्या		बैल गाडयांची संख्या	उसाचे चरक		ओलितासाठी		ट्रॅक्टर संख्या
		लाकडी	लोखंडी		शक्तीवर चालणारे	बैल मदतीने चालणारे	तेलावर चालणारे पंप	विद्युत् पंप	
(1)	(2)	(3)	(4)	(5)	(6)	(7)	(8)	(9)	(10)
1	किनवट	13866	3215	11289	97	39	37	4347	117
2	हदगांव	8611	2919	8516	16	9	219	7062	92
3	नांदेड	11776	2711	7888	25	0	16	8775	325
4	भोकर	9374	241	4334	2	0	61	1924	80
5	बिलोली	10195	48	5571	0	0	0	2344	343
6	लोहा	7527	349	2272	2	0	4	2541	59
7	कंधार	4087	33	690	11	0	1	300	77
8	मुखेड	2871	320	1489	10	0	37	639	24
9	देगलुर	5598	0	1002	0	0	0	803	26
जिल्हा एकुण		73905	9836	43051	163	48	375	28735	1143

आधार - कृषी गणना 1997

तक्ता क्रमांक - 6.13

पशुधन

जिल्हा - नांदेड

संदर्भ वर्ष : 1997

अ. क्र.	तालुका	विदेशी /संकरित गाई व बैल				
		अडीच वर्षावरील बैल				
		केवळ पैदाशी- करिता ठेवलेले वळू	पैदाशी व कामा करिता उपयोगात आणलेले	केवळ कामा- करिता उपयोगात आणलेले	पैदाशीसाठी अथवा कामासाठी उपयोगात न आणलेले	एकूण 3 ते 6
(1)	(2)	(3)	(4)	(5)	(6)	(7)
1	नांदेड	43	32	1175	51	1301
2	हदगांव	2	9	280	3	294
3	किनवट	34	18	133	16	201
4	भोकर	1	15	295	0	311
5	बिलोली	78	22	225	11	336
6	देगलुर	6	8	197	12	223
7	मुखेड	9	3	150	5	167
8	कंधार	3	0	155	0	158
9	लोहा	24	47	251	9	331
जिल्हा एकूण		200	154	2861	107	3322

तक्ता क्रमांक - 6.13

पशुधन

जिल्हा - नांदेड

संदर्भ वर्ष : 1997

अ. क्र.	तालुका	विदेशी /संकरित गाई व बैल					
		अडीच वर्षावरील गाई				विदेशी संकरित अडीच वर्षा पर्यंतची वासरे	एकूण विदेशी संकरित गाई व बैल
		दुभत्या	एकदाही न व्यायलेल्या व आटलेल्या	इतर	एकूण (8+9+10)		
(1)	(2)	(8)	(9)	(10)	(11)	(12)	(13)
1	नांदेड	2430	1771	16	4217	3830	9348
2	हदगांव	488	481	0	969	889	2152
3	किनवट	723	780	4	1507	807	2515
4	भोकर	739	587	35	1361	1353	3025
5	बिलोली	971	948	16	1935	1602	3873
6	देगलुर	703	779	19	1501	1000	2724
7	मुखेड	412	372	5	789	722	1678
8	कंधार	764	855	7	1626	821	2605
9	लोहा	1740	828	7	2575	2456	5362
जिल्हा एकूण		8970	7401	109	16480	13480	33282

तक्ता क्रमांक - 6.13

पशुधन

जिल्हा - नांदेड

संदर्भ वर्ष : 1997

अ. क्र.	तालुका	देशी गाई व बैल						
		तीन वर्षावरील बैल					तीन वर्षावरील गाई	
		केवळ पैदाशी करिता ठेवलेले वळू	पैदाशी व कामा करिता उपयोगात आणलेले	केवळ कामा करिता उपयोगात आणलेले	इतर	एकूण	दुभत्या	आटलेल्या व एकदाही न व्याय- लेल्या
(1)	(2)	(14)	(15)	(16)	(17)	(18)	(19)	(20)
1	नांदेड	608	1245	30229	351	32433	14111	11161
2	हदगांव	294	813	38608	385	40100	14690	14836
3	किनवट	218	755	38747	527	40247	20289	25149
4	भोकर	140	420	26136	320	27016	12114	13263
5	बिलोली	254	573	34388	145	35360	18476	16200
6	देगलुर	52	578	13113	55	13798	5418	5423
7	मुखेड	108	161	20535	183	20987	11745	13802
8	कंधार	210	152	20492	73	20927	11581	11087
9	लोहा	132	523	19734	265	20654	10595	9657
जिल्हा एकूण		2016	5220	241982	2304	251522	119019	120578

तक्ता क्रमांक - 6.13

पशुधन

जिल्हा - नांदेड

संदर्भ वर्ष : 1997

अ. क्र.	तालुका	देशी गाई व बैल				विदेशी/ संकरित व देशी एकूण गाई व बैल (13+24)
		तीन वर्षावरील गाई		तीन वर्ष व त्या खालील देशी वासरे	एकूण देशी गाई व बैल (18+22+23)	
		इतर	एकूण गाई			
(1)	(2)	(21)	(22)	(23)	(24)	(25)
1	नांदेड	32	25304	23219	80956	90304
2	हदगांव	226	29752	27308	97160	99312
3	किनवट	472	45910	35113	121270	123785
4	भोकर	66	25443	23836	76295	79320
5	बिलोली	103	34779	27312	97451	101324
6	देगलुर	94	10935	8663	33396	36120
7	मुखेड	441	25988	19018	65993	67671
8	कंधार	96	22764	19985	63676	66281
9	लोहा	570	20822	20327	61803	67165
जिल्हा एकूण		2100	241697	204781	698000	731282

तक्ता क्रमांक - 6.13

पशुधन

जिल्हा - नांदेड

संदर्भ वर्ष : 1997

अ. क्र.	तालुका	म्हशी व रेडे						
		तीन वर्षावरील रेडे					तीन वर्षावरील म्हशी	
		केवळ पैदाशी साठी ठेवलेले	पैदाशीसाठी व कामासाठी ठेवलेले	फक्त कामा साठी ठेवलेले	इतर	एकूण	दुभत्या	आटलेल्या व एकदाही न व्यायलेल्या
(1)	(2)	(26)	(27)	(28)	(29)	(30)	(31)	(32)
1	नांदेड	421	50	53	27	551	18959	10792
2	हदगांव	212	12	11	19	254	6743	5557
3	किनवट	105	22	122	3	252	7185	6023
4	भोकर	90	36	24	38	188	6690	6235
5	बिलोली	141	44	36	46	267	12226	11010
6	देगलुर	48	3	8	1	60	6156	4820
7	मुखेड	41	8	29	0	78	10046	9265
8	कंधार	90	2	21	4	117	9967	6390
9	लोहा	97	12	39	5	153	9059	5782
जिल्हा एकूण		1245	189	343	143	1920	87031	65874

तक्ता क्रमांक - 6.13

पशुधन

जिल्हा - नांदेड

संदर्भ वर्ष : 1997

अ. क्र.	तालुका	म्हशी व रेडे				एकूण गोजातीय	मेंढया
		तीन वर्षावरील म्हशी		रेडके तीन वर्षे व त्या खालील	एकूण म्हशी व रेडे (30+34+35)		
		इतर	एकूण				
(1)	(2)	(33)	(34)	(35)	(36)	(37)	(38)
1	नांदेड	20	29771	8105	38427	128731	5973
2	हदगांव	97	12397	4100	16751	116063	235
3	किनवट	145	13353	2745	16350	140135	5464
4	भोकर	129	13054	3907	17149	96469	1994
5	बिलोली	61	23297	5137	28701	130025	17163
6	देगलुर	123	11099	3560	14719	50839	9282
7	मुखेड	236	19547	5432	25057	92728	4972
8	कंधार	140	16497	4990	21604	87885	2197
9	लोहा	115	14956	3428	18537	85702	2890
जिल्हा एकूण		1066	153971	41404	197295	928577	50170

तक्ता क्रमांक - 6.13

पशुधन

जिल्हा - नांदेड

संदर्भ वर्ष : 1997

अ. क्र.	तालुका	बक-या	घोडे व शिंगरे	इतर पशुधन	एकूण पशुधन	एकूण कोंबडया	एकूण कुक्कुट पक्षी
(1)	(2)	(39)	(40)	(41)	(42)	(43)	(44)
1	नांदेड	39721	96	13703	188224	74086	74280
2	हदगांव	42602	41	11705	170646	49282	49414
3	किनवट	66136	5	6464	218204	82611	82611
4	भोकर	39198	25	7903	145589	54323	54708
5	बिलोली	49425	13	17676	214302	86813	87314
6	देगलुर	23750	25	6036	89932	55144	55144
7	मुखेड	35729	157	10175	143761	43660	73724
8	कंधार	36660	34	7737	134513	46627	46627
9	लोहा	23192	43	7022	118849	28320	28457
जिल्हा एकूण		356413	439	88421	1424020	520866	552279

आधार - पशुगणना -1997

अ. क्र.	तालुका	पशुवैद्यकीय सर्व-चिकित्सालय संख्या	पशुवैद्यकीय दवाखाने (राज्य तथा स्थानिक स्तर)	पशुवैद्यकीय प्रथमोपचार केंद्र	पशुरोग अन्वेषण प्रयोगशाळा (राज्य तथा स्थानिक स्तर)	फिरती पशुरोग नियंत्रण पथके संख्या	फिरते पशु वैद्यकीय दवाखाने
(1)	(2)	(3)	(4)	(5)	(6)	(7)	(8)
1	माहुर	0	7	3	0	0	0
2	किनवट	0	13	14	0	0	1
3	हि.नगर	0	1	3	0	0	0
4	हदगांव	0	6	7	0	0	0
5	अर्धापूर	1	1	5	0	0	0
6	नांदेड	1	2	4	0	0	0
7	मुदखेड	0	3	3	0	0	0
8	भोकर	0	2	7	0	0	0
9	उमरी	0	3	3	0	0	0
10	धर्माबाद	1	3	1	0	0	0
11	बिलोली	0	5	6	0	0	0
12	नायगांव	1	3	9	0	0	0
13	लोहा	0	6	10	0	0	0
14	कंधार	1	9	7	0	0	0
15	मुखेड	0	7	7	0	0	0
16	देगलुर	1	2	14	0	0	0
जिल्हा एकूण		6	73	103	0	0	1

अ. क्र.	तालुका	दक्षता पथके / तपासणी नाका	रेतन केंद्र		पशु पैदास क्षेत्र	सघन कुक्कुट घरटे	मेष पैदास क्षेत्र	शेळी पैदास क्षेत्र
			कृत्रिम रेतन केंद्रे	कृत्रिम रेतन उपकेंद्रे				
(1)	(2)	(9)	(10)	(11)	(12)	(13)	(14)	(15)
1	माहुर	0	0	10	0	0	0	0
2	किनवट	0	0	27	0	0	0	0
3	हि.नगर	0	0	4	0	0	0	0
4	हदगांव	0	0	13	0	0	0	0
5	अर्धापूर	0	0	7	0	1	0	0
6	नांदेड	0	1	7	0	0	0	0
7	मुदखेड	0	0	6	0	0	0	0
8	भोकर	0	0	9	0	0	0	0
9	उमरी	0	0	6	0	0	0	0
10	धर्माबाद	0	0	5	0	0	0	0
11	बिलोली	0	0	11	0	0	0	0
12	नायगांव	0	0	13	0	0	0	0
13	लोहा	0	0	16	0	0	0	0
14	कंधार	0	0	17	0	0	0	0
15	मुखेड	0	0	14	0	0	1	1
16	देगलुर	0	0	17	0	0	0	0
जिल्हा एकूण		0	1	182	0	1	1	1

आधार -जिल्हा पशुसंवर्धन उपआयुक्त, नांदेड

तक्ता क्रमांक - 6.15

मान्यताप्राप्त पशुवध गृहे आणि त्यात कत्तल केलेल्या पशूंची संख्या

जिल्हा - नांदेड

संदर्भ वर्ष 2006-07

अ. क्र.	तालुका	पशुवध गृहांची संख्या	कत्तल केलेले पशू (संख्या)						एकूण
			बैल	महिष वर्गीय	मेंढया/ मेंढे	शेळया / बोकड	डुकरे	इतर	
1	(2)	(3)	(4)	(5)	(6)	(7)	(8)	(9)	(10)
1	माहुर	0	37	0	0	0	0	0	37
2	किनवट	2	8250	3200	1200	32000	0	0	44650
3	हि.नगर	1	176	0	0	0	0	0	176
4	हदगांव	3	413	6	0	0	0	0	419
5	अर्धापूर	1	308	24	0	0	0	0	332
6	नांदेड	3	6715	2104	1233	10249	0	0	20301
7	मुदखेड	1	2660	950	720	2880	0	0	7210
8	भोकर	1	311	50	0	0	0	0	361
9	उमरी	1	7	0	0	0	0	0	7
10	धर्माबाद	1	412	9	0	0	0	0	421
11	बिलोली	2	862	253	375	780	0	0	2270
12	नायगांव	1	162	0	0	0	0	0	162
13	लोहा	1	16	0	385	1845	390	0	2636
14	कंधार	2	2024	700	0	3500	0	0	6224
15	मुखेड	2	16	0	0	0	0	0	16
16	देगलुर	2	183	42	0	0	0	0	225
जिल्हा एकूण		24	22552	7338	3913	51254	390	0	85447

आधार : महानगरपालिका/ नगरपालिका(सर्व) नांदेड

जिल्हा पशुसंवर्धन उपआयुक्त, नांदेड

तक्ता क्रमांक - 6.16

वनक्षेत्र

जिल्हा - नांदेड

संदर्भ वर्ष 2004-05

(क्षेत्र चौ. कि. मी.)

अ.क्र.	विभाग	राखीव	संरक्षित	अवर्गीकृत	एकूण
(1)	(2)	(3)	(4)	(5)	(6)
1	महसूल विभाग	0	0	0	0
2	वन विभाग	1060	3	218	1281
जिल्हा एकूण		1060	3	218	1281

आधार :- मुख्य वन संरक्षक, महाराष्ट्र राज्य , नागपूर

तक्ता क्रमांक - 6.17
मुख्य व गौण वन उत्पादने

जिल्हा - नांदेड

संदर्भ वर्ष - 2006-07

अ. क्र.	वन उत्पादने	एकूण उत्पादन	विक्री केलेले एकूण उत्पादन	एकूण विक्रीचे मूल्य (मागील शिलकी उत्पादन धरून) (हजार रुपयांत)
(1)	(2)	(3)	(4)	(5)
1	इमारती लाकूड (हजार घमी)	746	746	9227
2	जळाऊ लाकूड (हजार घमी)	11	11	
3	चंदन लाकूड (हजार घमी)	0	0	0
4	गौण वन उत्पादने			
	अ) बांबू (संख्या)	0	0	0
	ब) गवत इत्यादी (किंवल)	0	0	0
	क) विडी पाने (स्टॅ.बॅग)	18304	18304	12595
	ड) डिक (किंवल)	654	654	585
5	इतर			
	1) आपटा पाने	0	0	0
	2) मोहाची फुले (किंवल)	0	0	0
	3) काजू / फळे	0	0	0
	4) हिरडा /बेहडा (किंवल)	0	0	0
	5) खाणी व खनिजे	0	0	0
	6) कारवी	0	0	0
	7) लाख (किंवल)	3.56	3.56	9
	8) इतर (परमिट फी, महसूल, पास फी, इतर जमा, सायवानी, बेलपाने, कडीपत्ता, जायफळ, घायपात ,काटे, गुलतुरा व इतर) (किंवल)	425	425	85
6	एकूण गौण उत्पादने (4+5)			13274
	जिल्हा एकूण (1+2+3+6)			22501

आधार - उपवनसंरक्षक, नांदेड.

तक्ता क्रमांक - 6.18

भूजल मत्स्यव्यवसाय

जिल्हा - नांदेड

संदर्भ वर्ष - 2006-07

अ.क्र.	तालुका	नदीची लांबी (किमी)	मत्स्य व्यवसायासाठी अनुकूल क्षेत्र (तळी, सरोवरे व जलाशये)		मत्स्य व्यवसाया-खाली आणलेले एकूण क्षेत्र (हेक्टर)	भूजल मत्स्य उत्पादन (मे.टन.)	पकडलेल्या माशांची उत्पादकास मिळालेली किंमत (लाख रुपयांत)	मत्स्य व्यवसाय क्षेत्रासाठी वापरलेले मत्स्यबीज (लाखांत)	मत्स्य व्यवसाय सहकारी संस्था	
			संख्या	एकूण क्षेत्र (हेक्टर)					संख्या	सभासदांची संख्या
(1)	(2)	(3)	(4)	(5)	(6)	(7)	(8)	(9)	(10)	(11)
1	माहुर	96	8	156	156	265	55.65	6.13	4	129
2	किनवट	75	68	1028	1028	667	140.00	16.39	11	958
3	हि.नगर	39	16	220	220	219	45.99	1.22	2	63
4	हदगांव	58	44	594	594	393	82.83	5.35	12	461
5	अर्धापूर	0	5	24	24	18	3.78	0.33	1	31
6	नांदेड	70	22	82	82	78	16.38	0.86	2	294
7	मुदखेड	15	5	45	45	39	8.19	0.46	4	125
8	भोकर	0	40	460	460	374	78.54	15.45	8	366
9	उमरी	32	12	261	261	211	44.31	2.69	3	485
10	धर्माबाद	61	10	80	80	56	11.76	0.78	5	307
11	बिलोली	74	28	441	441	367	17.07	10.15	7	307
12	नायगांव	32	9	51	51	56	11.76	0.48	3	120
13	लोहा	30	26	425	425	334	70.14	13.19	5	131
14	कंधार	38	88	2202	2202	1359	285.39	38.13	12	866
15	मुखेड	30	35	875	875	518	108.78	21.61	17	597
16	देगलुर	50	38	480	480	275	57.75	14.90	10	417
जिल्हा एकूण		700	454	7424	7424	5229	1038.32	148.12	106	5657

आधार :- जिल्हा मत्स्यव्यवसाय विकास अधिकारी, नांदेड

तक्ता क्रमांक - 6.19
दुग्ध विकास सहकारी संस्था

जिल्हा नांदेड

संदर्भ वर्ष -2006-07

अ. क्र.	तालुका	दुग्ध विकास सहकारी संस्थांची संख्या	त्यांची एकूण सभासद संख्या	वर्षभरात संकलित केलेले दूध		शीत गृहांची संख्या	शीत गृहांची क्षमता (000 लिटर)
				एकूण (000 लिटर)	प्रतिदिन (सरासरी 000लिटर)		
(1)	(2)	(3)	(4)	(5)	(6)	(7)	(8)
1	माहुर	4	204	0.00	0.00	0	0
2	किनवट	55	2805	39.35	0.10	1	2
3	हि.नगर	7	357	11.26	0.03	0	0
4	हदगांव	41	2091	381.55	1.04	1	2
5	अर्धापूर	33	1683	408.21	1.11	0	0
6	नांदेड	41	2091	130.99	0.35	1	100
7	मुदखेड	44	2244	947.10	2.99	0	0
8	भोकर	21	1771	270.72	0.74	1	2
9	उमरी	21	1771	28.76	0.07	0	0
10	धर्माबाद	10	510	40.04	0.10	0	0
11	बिलोली	49	2499	148.57	0.40	0	0
12	नायगांव	26	1320	232.21	0.63	1	10
13	लोहा	89	4539	1564.73	4.28	1	4
14	कंधार	77	3927	119.86	0.32	0	0
15	मुखेड	77	3927	371.95	1.01	0	0
16	देगलुर	81	4131	318.27	0.87	1	4
जिल्हा एकूण		676	35870	5013.57	14.04	7	124

आधार -- जिल्हा दुग्धशाळा विकास अधिकारी,नांदेड

अ.क्र.	सहकारी संस्थेचा प्रकार	संस्था
1	कृषि पतसंस्था (एकूण)	984
	1.1 जिल्हा मध्यवर्ती सहकारी बँका	1
	1.2 प्राथमिक कृषी सहकारी संस्था	958
	1.3 शेतकरी सेवा संस्था	1
	1.4 लॅम्प्स सहकारी संस्था (आदिवासी सहकारी संस्था)	24
	1.5 धान्य बँका	0
	1.6 इतर	0
2	बिगर - कृषी पतसंस्था (एकूण)	279
	2.1 नागरी बँका	10
	2.2 नागरी पतसंस्था	69
	2.3 कर्मचारी पतसंस्था	200
	2.4 इतर बिगर-कृषी पतसंस्था	0
3	पणन संस्था (एकूण)	62
	3.1 जिल्हा पणन संस्था	
	3.11 सर्वसाधारण उद्देशीय	2
	3.12 विशेष उद्देशीय	0
	3.2 प्राथमिक पणन संस्था	
	3.21 सर्वसामान्य तालुका खरेदी विक्री संघ	12
	3.22 विशेष पणन संस्था	15
	3.3 इतर पणन संस्था	33
4	एकूण उत्पादक सहकारी संस्था	1392
	4.1 साखर कारखाने	7
	4.2 इतर शेती प्रक्रिया संस्था	2
	4.3 विणकर संस्था	26
	4.4 विणकर संस्था (यंत्रमाग)	14
	4.5 औद्योगिक वसाहती (संस्था)	7
	4.6 इतर औद्योगिक संस्था	375
	4.7 दुग्ध व्यवसाय संस्था	676
	4.8 मत्स्यव्यवसाय संस्था	105
	4.9 सहकारी सूत गिरण्या	4
	4.10 उपसा जलसिंचन संस्था	125
	4.11 इतर उत्पादक संस्था	51
5	सामाजिक सेवा सहकारी संस्था	1283
	5.1 ग्राहक भांडारे	41
	5.2 गृहनिर्माण संस्था	766
	5.3 कामगार कंत्राटदार संस्था	279
	5.4 इतर सहकारी संस्था	197
	एकूण संस्था (1 ते 5)	4000

तक्ता क्रमांक - 7.2
सहकारी संस्थांची वित्तीय स्थिती

जिल्हा - नांदेड

संदर्भ : 31 मार्च 2007

अ. क्र.	बाब	परिमाण	संख्या
(1)	(2)	(3)	(4)
1	सहकारी संस्थांची संख्या	संख्या	4000
2	एकूण सभासद संख्या	हजार	942
3	भरणा झालेले भागभांडवल		
	3.1 शासकीय भाग भांडवल	रुपये	30245
	3.2 स्वनिधी	रुपये	589438
	3.3 एकूण	रुपये	619683
4	ठेवी	रुपये	8716213
5	खेळते भांडवल	रुपये	670425
6	31 मार्च रोजी येणे कर्ज	रुपये	13695218
7	वर्षभरात केलेले कर्जवाटप	रुपये	12117614
8	खरेदीची किंमत	रुपये	57326
9	विक्रीची किंमत	रुपये	59617
10	नफा /तोटा		
	10.1 नफ्यातील संस्था	संख्या	892
	10.2 नफ्याची रक्कम	रुपये	43635
	10.3 तोट्यातील संस्था	संख्या	2966
	10.4 तोट्याची रक्कम	रुपये	1577682
	10.5 ना-नफा, ना-तोटा झालेल्या संस्था	संख्या	142

आधार :- जिल्हा उपनिबंधक, सहकारी संस्था, नांदेड.

तक्ता क्रमांक - 7.3

सहकारी संस्थांची लेखापरीक्षण वर्गाप्रमाणे संख्या

जिल्हा - नांदेड

संदर्भ : 31 मार्च 2007

अ. क्र.	तालुका	लेखापरीक्षण वर्गाप्रमाणे सहकारी संस्था				वर्गीकरण न केलेल्या	लेखापरीक्षण न झालेल्या	एकूण सहकारी संस्था
		अ	ब	क	ड			
(1)	(2)	(3)	(4)	(5)	(6)	(7)	(8)	(9)
1	माहुर							0
2	किनवट	5	19	15	83	0	251	373
3	हि.नगर							0
4	हदगांव	4	5	27	41	4	154	235
5	अर्धापूर							0
6	नांदेड	35	88	80	85	33	726	1047
7	मुदखेड							0
8	भोकर	2	8	36	26	1	245	318
9	उमरी							0
10	धर्माबाद							0
11	बिलोली	8	25	26	72	3	308	442
12	नायगांव							0
13	लोहा							0
14	कंधार	15	24	48	83	14	437	621
15	मुखेड	1	16	20	39	5	304	385
16	देगलुर	5	14	21	41	1	187	269
जिल्हा एकूण		75	199	273	470	61	2612	3690

टिप नवनिर्मात तालूकानिहाय माहिती उपलब्ध नसल्याने जून्या तालूक्यानुसार माहिती देण्यात येत आहे.

किनवट तहसिलमध्ये माहूर, हदगाव मध्ये हि.नगर, नांदेड मध्ये मुदखेड,अर्धापूर, भोकर मध्ये उमरी,

बिलोली मध्ये धर्माबाद नांयगाव, कंधार मध्ये लोहा अशी माहिती देण्यांत येत आहे.

आधार :- जिल्हा विशेष लेखापरीक्षक, सहकारी संस्था वर्ग-1 व 2 नांदेड

तक्ता क्रमांक - 7.4

राज्य/ जिल्हा कार्यक्षेत्र असलेल्या सहकारी बँकाचे कार्य

जिल्हा - नांदेड

संदर्भ : 31 मार्च 2007

अ. क्र.	बाब		बँक शाखा			
			महाराष्ट्र राज्य सहकारी बँक, मुंबई	जिल्हा मध्यवर्ती सहकारी बँक लि.	जिल्हा औद्योगिक सहकारी बँक.	राज्य कृषी व ग्रामीण विकास बँक
1	(2)		(3)	(4)	(5)	(6)
1	बँक शाखा (संख्या)		0	79	0	7
2	सभासद	2.1 संस्था सभासद	0	2290	0	17
		2.2 वैयक्तिक सभासद	0	113	0	54436
3	भाग भांडवल		0	2781.65	0	237.63
4	राखीव व इतर निधी		0	119.76	0	3647.66
5	ठेवी		0	0	0	102.65
6	खेळते भांडवल		0	36025.45	0	0
7	अल्प मुदतीची कर्जे वाटप	7.1 रोख पत	0	9200.00	0	0
		7.2 वटविलेली बिले	0	0	0	0
		7.3 एकूण (7.1+7.2)	0	9200.00	0	0
		7.4 पेकी कृषि कर्जे	0	2162.88	0	0
8	मध्यम मुदतीची कर्जे वाटप		0	0	0	0
9	दीर्घ मुदतीची कर्जे		0	0	0	4971.08
10	येणे कर्जे	10.1 अल्प मुदतीची कर्जे	0	26137.08	0	0
		10.2 मध्यम मुदतीची कर्जे	0	8857.62	0	0
		10.3 दीर्घ मुदतीची कर्जे	0	4957.62	0	4971.08
11	थकलेले कर्जे	11.1 अल्प मुदतीची कर्जे	0	24939.79	0	0
		11.2 मध्यम मुदतीची कर्जे	0	8652.28	0	0
		11.3 दीर्घ मुदतीची कर्जे	0	4050.03	0	2345.58

आधार :- जिल्हा उपनिबंधक, सहकारी संस्था, नांदेड.

तक्ता क्रमांक - 7.5
सहकारी संस्थांचे कार्य

जिल्हा : नांदेड

संदर्भ वर्ष 31.3.2007

(रुपये हजारात)

अ. क्र.	तालुका	संस्थांची संख्या	सभासद संख्या					भाग भांडवल (रुपये)	स्तंभ-9 पैकी शासकीय भागभांडवल (रुपये)	राखीव आणि इतर निधी (रुपये)	संस्थेने घेतलेली एकूण कर्जे (रुपये)
			अत्यल्प खातेदार	अल्प खातेदार	मोठे खातेदार	इतर सभासद	एकूण				
(1)	(2)	(3)	(4)	(5)	(6)	(7)	(8)	(9)	(10)	(11)	(12)
संस्था प्रकार - प्राथमिक कृषि सहकारी संस्था											
1	माहुर	38	1500	2463	3963	4033	11959	6787	235	229	107447
2	किनवट	106	3240	9085	12325	9279	33929	14034	217	361	217037
3	हि.नगर	21	804	8516	9320	0	18640	12688	13	984	221934
4	हदगांव	74	4304	18005	22309	6384	51002	43073	216	2212	325804
5	अर्धापूर	35	1606	4234	5840	4868	16548	13189	38	532	113653
6	नांदेड	52	1220	7648	8868	0	17736	20050	0	253	232995
7	मुदखेड	39	1701	5177	6878	4464	18220	13545	13	87	128330
8	भोकर	58	1484	10551	12035	0	24070	15288	9	1668	261226
9	उमरी	49	1184	7161	8345	0	16690	11272	0	669	173751
10	धर्माबाद	33	758	8939	9697	0	19394	6517	0	416	143179
11	बिलोली	55	2332	14309	16641	0	33282	13333	189	983	214117
12	नायगांव	81	2973	13185	16158	3664	35980	12168	46	586	406135
13	लोहा	90	2685	18752	21437	0	42874	24245	274	598	423839
14	कंधार	77	3225	14818	18043	3460	39546	55478	77	542	395145
15	मुखेड	88	4098	14778	18876	8444	46196	20016	17	432	369612
16	देगलुर	85	2961	11308	14269	5472	34010	16482	44	561	259271
एकूण		981	36075	168929	205004	50068	460076	298165	1388	11113	3993475
संस्था प्रकार - शेतकरी सेवा संस्था											
1		-	-	-	-	-	-	-	-	-	-
एकूण		-	-	-	-	-	-	-	-	-	-
संस्था प्रकार - आदिवासी सहकारी संस्था											
1	माहुर	-	-	-	-	-	-	-	-	-	-
2	किनवट	-	-	-	-	-	-	-	-	-	-
एकूण		24	1300	3220	1305		5825	2014	1000	0	50277

तक्ता क्रमांक - 7.5
सहकारी संस्थांचे कार्य

जिल्हा : नांदेड

संदर्भ वर्ष 31.3.2007

(रुपये हजारात)

अ. क्र.	तालुका	खेळते भांडवल (रुपये)	एकूण दिलेली कर्जे		येणे कर्ज		एकूण कर्जाची थकबाकी		3 वर्षांपेक्षा कमी वर्षे कर्जाची थकबाकी		3 वर्षांपेक्षा अधिक वर्षे कर्जाची थकबाकी	
			कर्जदार सभासद संख्या	कर्जाची रक्कम (रुपये)	थकबाकी दार संख्या	रक्कम (रुपये)	थकबाकी दार संख्या	रक्कम (रुपये)	थकबाकी दार संख्या	रक्कम (रुपये)	थकबाकी दार संख्या	रक्कम (रुपये)
(1)	(2)	(13)	(14)	(15)	(16)	(17)	(18)	(19)	(20)	(21)	(22)	(23)
संस्था प्रकार - प्राथमिक कृषि सहकारी संस्था												
1	माहुर	93432	11890	93327	10937	57535	10937	55615	3320	19855	7617	35762
2	किनवट	175778	10634	95986	9373	64585	9373	61063	1265	15518	8108	45545
3	हि.नगर	122537	10533	124438	9764	68857	9764	65608	2935	27030	6829	38578
4	हदगांव	470697	18007	235958	12086	114045	12086	92794	2095	26065	9991	66729
5	अर्धापूर	28198	5207	96468	4775	89565	4775	32973	928	8070	3847	24903
6	नांदेड	180479	5858	151945	5765	82027	5765	66258	978	13078	4778	53180
7	मुदखेड	123999	5737	91275	5464	43595	5464	22383	967	13290	4497	9093
8	भोकर	265678	13769	179246	10776	110260	10776	104978	2702	40280	8074	54698
9	उमरी	174441	7335	86232	7158	62527	7158	61878	1280	15540	5878	46338
10	धर्माबाद	89789	3187	49284	4282	25817	4282	19002	560	4870	3722	14132
11	बिलोली	127266	8928	124126	7419	59717	7419	47449	1710	19053	5709	28396
12	नायगांव	388555	15925	196687	11167	104565	11167	73304	1575	26070	9592	47234
13	लोहा	333077	17236	242055	15410	179095	15410	164117	4385	59845	11025	100272
14	कंधार	320818	18023	238047	15847	164028	15847	151873	4105	48090	11742	103783
15	मुखेड	214597	19339	215907	16095	119785	16095	94682	3960	39578	12135	55104
16	देगलुर	95332	14300	165309	12313	96777	12313	84120	4290	40185	8023	43935
एकूण		3204673	185908	2386290	158631	1442780	158631	1198097	37055	416417	121567	767682
संस्था प्रकार - शेतकरी सेवा संस्था												
1		-	-	-	-	-	-	-	-	-	-	-
एकूण		-	-	-	-	-	-	-	-	-	-	-
संस्था प्रकार - आदिवासी सहकारी संस्था												
1	माहुर	-	-	-	-	-	-	-	-	-	-	-
2	किनवट	-	-	-	-	-	-	-	-	-	-	-
एकूण		1000	5802	50277	4905	45020	4905	45020	2125	20517	2780	24503

आधार :- जिल्हा उपनिबंधक, सहकारी संस्था, नांदेड

तक्ता क्रमांक - 7.6

बिगर-कृषी सहकारी पत संस्थांचे कार्य

जिल्हा - नांदेड

संदर्भ : 31.3.2007

(रुपये - हजारात)

अ. क्र.	बाब		संस्था प्रकार				
			प्राथमिक सहकारी बँका		इतर बिगर -कृषी पतसंस्था		
			नागरी बँका	कर्मचारी पतपेढी आणि इतर	नागरी बँका	कर्मचारी पतपेढी	इतर (नागरी पतपेढी)
(1)	(2)	(3)	(4)	(5)	(6)	(7)	
1	संस्था संख्या		10	200	0	0	69
2	सभासद संख्या		56326	43749	0	0	42242
3	भाग भांडवल (रुपये)		126405	829627	0	0	153124
4	राखीव व इतर निधी (रुपये)		156217	39671	0	0	585
5	ठेवी (रुपये)		3688253	443220	0	0	35500
6	खेळते भांडवल (रुपये)		423572	862645	0	0	134218
7	कर्जे (रुपये)	7.1 दिलेली कर्जे	161238	1795603	0	0	79213
		7.2 वसूल कर्जे	19021	1717967	0	0	138679
		7.3 येणे कर्जे	142217	164033	0	0	58946
		7.4 थकित कर्जे	52459	77636	0	0	20267

आधार :- जिल्हा उपनिबंधक, सहकारी संस्था, नांदेड

अ. क्र.	जिल्हा आणि प्राथमिक पणन संस्था	संस्था संख्या	सभासद संख्या	खेळते भांडवल (रुपये)	खरेदीची किंमत (रुपये)			विक्रीची किंमत (रुपये)		
					कृषी उत्पादन	शेतीच्या गरजेच्या वस्तू	उपभोगा-च्या वस्तू	मालक म्हणून	अडत्या म्हणून	एकूण
(1)	(2)	(3)	(4)	(5)	(6)	(7)	(8)	(9)	(10)	(11)
1	माहुर	1	153	2283	0	0	0	0	0	0
2	किनवट	1	258	18975	0	0	0	0	0	0
3	हि.नगर	0	0	0	0	0	0	0	0	0
4	हदगांव	1	6798	34714	0	0	0	0	0	0
5	अर्धापूर	1	299	2285	0	0	0	0	0	0
6	नांदेड	3	16285	45315	0	0	0	0	0	0
7	मुदखेड	1	398	2517	0	0	0	0	0	0
8	भोकर	1	930	1382	0	0	0	0	0	0
9	उमरी	1	2345	2317	0	0	0	0	0	0
10	धर्माबाद	0	0	0	0	0	0	0	0	0
11	बिलोली	1	409	1384	0	0	0	0	0	0
12	नायगांव	1	469	3495	0	0	0	0	0	0
13	लोहा	0	0	0	0	0	0	0	0	0
14	कंधार	1	2465	16590	0	0	0	0	0	0
15	मुखेड	1	335	14785	0	0	0	0	0	0
16	देगलुर	1	255	14561	0	0	0	0	0	0
जिल्हा एकूण		15	31399	160603	0	0	0	0	0	0

अ. क्र.	जिल्हा आणि प्राथमिक पणन संस्था	कृषी उत्पादनाची विक्री (अडते व मालक म्हणून) (रुपये)							
		भात व तांदूळ	गहू	इतर अन्नधान्ये	कापूस	गळिताची धान्ये	डाळी	इतर	एकूण
(1)	(2)	(12)	(13)	(14)	(15)	(16)	(17)	(18)	(19)
1	माहुर	0	0	0	0	0	0	0	0
2	किनवट	0	0	0	0	0	0	0	0
3	हि.नगर	0	0	0	0	0	0	0	0
4	हदगांव	0	0	0	0	0	0	0	0
5	अर्धापूर	0	0	0	0	0	0	0	0
6	नांदेड	0	0	0	0	0	0	0	0
7	मुदखेड	0	0	0	0	0	0	0	0
8	भोकर	0	0	0	0	0	0	0	0
9	उमरी	0	0	0	0	0	0	0	0
10	धर्माबाद	0	0	0	0	0	0	0	0
11	बिलोली	0	0	0	0	0	0	0	0
12	नायगांव	0	0	0	0	0	0	0	0
13	लोहा	0	0	0	0	0	0	0	0
14	कंधार	0	0	0	0	0	0	0	0
15	मुखेड	0	0	0	0	0	0	0	0
16	देगलुर	0	0	0	0	0	0	0	0
जिल्हा एकूण		0	0	0	0	0	0	0	0

तक्ता क्रमांक - 7.7
जिल्हा आणि प्राथमिक पणन संस्थांचे कार्ये.

जिल्हा - नांदेड

संदर्भ : 31.3.2007
(रुपये-हजारात)

अ. क्र.	जिल्हा आणि प्राथमिक पणन संस्था	शेतीला आवश्यक वस्तूंची विक्री (अडते व मालक म्हणून) (रुपये)					उपभोग्य वस्तूंची एकूण विक्री (रुपये)
		खते	बियाणे	कृषी औजारे	इतर	एकूण	
(1)	(2)	(20)	(21)	(22)	(23)	(24)	(25)
1	माहुर	0	0	0	0	0	0
2	किनवट	0	0	0	0	0	0
3	हि.नगर	0	0	0	0	0	0
4	हदगांव	0	0	0	0	0	0
5	अर्धापूर	0	0	0	0	0	0
6	नांदेड	0	0	0	0	0	0
7	मुदखेड	0	0	0	0	0	0
8	भोकर	0	0	0	0	0	0
9	उमरी	0	0	0	0	0	0
10	धर्माबाद	0	0	0	0	0	0
11	बिलोली	0	0	0	0	0	0
12	नायगांव	0	0	0	0	0	0
13	लोहा	0	0	0	0	0	0
14	कंधार	0	0	0	0	0	0
15	मुखेड	0	0	0	0	0	0
16	देगलुर	0	0	0	0	0	0
जिल्हा एकूण		0	0	0	0	0	0

टिप : पणन संस्थांचे व्यवहार बंद असल्यामुळे माहिती निरंक आहे

आधार :- जिल्हा उपनिबंधक, सहकारी संस्था, नांदेड

तक्ता क्रमांक - 7.8

नियंत्रित बाजारपेठातील कृषि मालाची वार्षिक आवक.

जिल्हा: नांदेड

संदर्भ: 31/3/2007

(रुपये हजारात)

अ. क्र.	तालुका	कृषी उत्पन्न बाजार समित्यांची संख्या	उपबाजार पेठांची संख्या	गहू		ज्वारी		बाजरी	
				आवक (टन)	मूल्य	आवक (टन)	मूल्य	आवक (टन)	मूल्य
(1)	(2)	(3)	(4)	(5)	(6)	(7)	(8)	(9)	(10)
1	माहुर	1	1	74	722	35	219	0	0
2	किनवट	1	5	134	1309	72	415	0	0
3	हि.नगर	1	1	29	283	99	627	0	0
4	हदगांव	1	6	2920	20547	859	4682	0	0
5	नांदेड	1	2	14962	148399	11833	46931	1	7
6	मुदखेड	1	0	2965	33465	877	5121	0	0
7	भोकर	1	2	2079	18448	1171	6001	23	115
8	उमरी	1	0	198	1934	179	1122	0	0
9	धर्माबाद	1	2	248	2422	55	344	0	0
10	बिलोली	1	3	43	435	400	2400	0	0
11	नायगांव	1	5	1680	10912	509	2287	0	0
12	लोहा	1	1	199	1923	227	1251	0	0
13	कंधार	1	4	247	2413	728	4564	0	0
14	मुखेड	1	4	312	2562	563	1066	0	0
15	देगलुर	2	5	83	813	889	5060	0	0
जिल्हा एकूण		16	41	26173	246587	18496	82090	24	122

तक्ता क्रमांक - 7.8

नियंत्रित बाजारपेठातील कृषि मालाची वार्षिक आवक.

जिल्हा: नांदेड

संदर्भ: 31/3/2007

(रुपये हजारात)

अ. क्र.	तालुका	मका		तुर		हरभरा		उडीद	
		आवक (टन)	मूल्य	आवक (टन)	मूल्य	आवक (टन)	मूल्य	आवक (टन)	मूल्य
(1)	(2)	(11)	(12)	(13)	(14)	(15)	(16)	(17)	(18)
1	माहुर	0	0	236	4606	199	4218	13	363
2	किनवट	0	0	336	6562	144	3052	14	391
3	हि.नगर	0	0	201	392	40	846	0	0
4	हदगांव	0	0	1527	29393	865	16966	93	3073
5	नांदेड	1	9	853	17295	516	10664	216	6940
6	मुदखेड	2	19	532	10177	127	2368	43	1367
7	भोकर	175	844	1910	30435	869	12156	1101	27397
8	उमरी	0	0	223	4355	21	445	121	3383
9	धर्माबाद	0	0	1330	25961	1342	28450	5798	162112
10	बिलोली	0	0	490	8330	400	8720	900	26280
11	नायगांव	0	0	265	3865	78	1143	337	6359
12	लोहा	0	0	425	8859	45	852	84	2645
13	कंधार	0	0	241	4704	143	3031	889	24856
14	मुखेड	0	0	349	4548	221	2554	386	1223
15	देगलुर	0	0	1555	28655	239	2980	1667	45510
जिल्हा एकूण		178	872	10473	188137	5249	98445	11662	311899

तक्ता क्रमांक - 7.8

नियंत्रित बाजारपेठातील कृषि मालाची वार्षिक आवक.

जिल्हा: नांदेड

संदर्भ: 31/3/2007

(रुपये हजारात)

अ. क्र.	तालुका	मूग		गुळ		कापूस		भुईमुग	
		आवक (टन)	मूल्य	आवक (टन)	मूल्य	आवक (टन)	मूल्य	आवक (टन)	मूल्य
(1)	(2)	(19)	(20)	(21)	(22)	(23)	(24)	(25)	(26)
1	माहुर	28	784	0	0	0	0	0	0
2	किनवट	22	616	0	0	6553	229094	63	1258
3	हि.नगर	35	980	0	0	0	0	0	0
4	हदगांव	175	5285	26	390	2403	46509	146	2346
5	नांदेड	111	3410	78	703	4135	81498	518	8873
6	मुदखेड	19	578	48	559	0	0	0	0
7	भोकर	167	4344	2	32	2492	43613	20	228
8	उमरी	108	3024	0	0	1102	21709	28	559
9	धर्माबाद	83	2324	0	0	0	0	8	159
10	बिलोली	115	3335	0	0	0	0	0	0
11	नायगांव	64	1233	0	0	0	0	495	7518
12	लोहा	110	3379	0	0	0	0	19	865
13	कंधार	566	15848	0	0	0	0	0	0
14	मुखेड	147	4360	0	0	0	0	0	0
15	देगलुर	582	14294	0	0	0	0	0	0
जिल्हा एकूण		2332	63794	154	1684	16685	422423	1297	21806

आधार - जिल्ह्यातील सर्व कृषी उत्पन्न बाजार समित्या.

तक्ता क्रमांक - 7.9

परवानाधारक सावकारांची संख्या आणि त्यांनी दिलेली कर्जे

जिल्हा - नांदेड

संदर्भ : 31.3.2007

(रुपये हजारात)

अ. क्र.	तालुका	परवानाधारक सावकारांची संख्या	व्यापा-यांना दिलेली कर्जे (रुपये)	सावकारांनी इतरांना दिलेली कर्जे (रुपये)	एकूण (4+5) (रुपये)
(1)	(2)	(3)	(4)	(5)	
1	माहुर	0	0	0	0
2	किनवट	0	0	0	0
3	हि.नगर	2	340290	0	340290
4	हदगांव	0	0	0	0
5	अर्धापूर	2	235500	0	235500
6	नांदेड	97	2055300	0	2055300
7	मुदखेड	2	244200	0	244200
8	भोकर	4	460400	0	460400
9	उमरी	0	0	0	0
10	धर्माबाद	3	150000	0	150000
11	बिलोली	2	25000	0	25000
12	नायगांव	1	450000	0	450000
13	लोहा	5	260300	0	260300
14	कंधार	3	222300	0	222300
15	मुखेड	23	623400	0	623400
16	देगलुर	14	447500	0	447500
जिल्हा एकूण		158	4443290	0	4443290

आधार :- जिल्हा उपनिबंधक, सहकारी संस्था, नांदेड.

तक्ता क्रमांक - 8.1

विद्युतीकरण झालेल्या शहरांची व गावांची संख्या आणि त्यांची लोकसंख्या

जिल्हा -नांदेड

संदर्भ : 31 मार्च 2007

अ. क्र.	यंत्रणा	जिल्ह्यातील एकूण		विद्युतीकरण झालेली गावे		विद्युतीकरण झालेली शहरे		एकूण विद्युतीकरण झालेली गावे व शहरे	
		गावे	शहरे	संख्या	लोकसंख्या लाखात	संख्या	लोकसंख्या लाखात	संख्या	लोकसंख्या लाखात
(1)	(2)	(3)	(4)	(5)	(6)	(7)	(8)	(9)	(10)
1	महाराष्ट्र राज्य विद्युत मंडळ	1580	13	1580	2876.00	13	689	1593	3565
2	खाजगी विद्युत कंपनी	0	0	0	0	0	0	0	0
जिल्हा- एकूण		1580	13	1580	2876.00	13	689	1593	3565

आधार- अधीक्षक अभियंता, महाराष्ट्र राज्य विद्युत मंडळ, नांदेड

टिप - जिल्ह्यातील गावे/ शहरे आणि लोकसंख्या 2001च्या जनगणनेनुसार देण्यात आलेली आहे.

तक्ता क्रमांक - 8.2

विजेचा वापर

जिल्हा - नांदेड

संदर्भ : 2006-07

अ. क्र.	विजेच्या वापराचा प्रकार	वीज निर्मितीच्या प्रकारनिहाय विजेचा वापर (1000 किलो वॅट तास)			
		थर्मल	हायड्रो	इतर	एकूण
(1)	(2)	(3)	(4)	(5)	(6)
1	घरगुती	101041	0	0	101041
2	व्यापारी कामासाठी लघुशक्तीसाठी	28525	0	0	28525
3	औद्योगिक	23230	0	0	23230
4	सार्वजनिक दिवाबत्ती	2225	0	0	2225
5	कृषि	493315	0	0	493315
6	इतर	18089	0	0	18089
7	एकूण	666425	0	0	666425
8	कनेक्शन्सची संख्या (लाखात)	2.65	0	0	2.65

टिप- औष्णिक जल व इतर विद्युत निर्मिती, तार वाहिन्यांचे संक्रमण एकमेकांत जोडले असल्याने त्यानुसार विजेच्या वापराची आकडेवारी देता येत नाही.

आधार- अधीक्षक अभियंता, महाराष्ट्र राज्य विद्युत मंडळ, नांदेड.

तक्ता क्रमांक - 8.3

प्रकार व पृष्ठभाग यानुसार रस्त्यांची लांबी

जिल्हा:- नांदेड.

(लांबी :- कि.मी.मध्ये)

संदर्भ - 31 मार्च 2007

अ. क्र.	बाब	रस्त्याचा प्रकार							
		राष्ट्रीय महामार्ग	प्रमुख राज्य महामार्ग	राज्य महामार्ग	प्रमुख जिल्हा रस्ते	इतर जिल्हा रस्ते	ग्रामीण रस्ते	इतर	एकूण रस्त्याची लांबी
(1)	(2)	(3)	(4)	(5)	(6)	(7)	(8)	(9)	(10)
1	सिमेंट कॉक्रीट								
	अ) सा.बां.वि.	0.00	0.00	0.00	0.00	0.00	0.00	0.00	0.00
	ब) जिल्हा परिषद	0.00	0.00	0.00	0.00	0.00	0.00	0.00	0.00
	क) न.पा./म.न.पा.	0.00	0.00	0.00	0.00	0.00	0.00	223.50	223.50
2	डांबरी								
	अ) सा.बां.वि.	88.92	206.15	1020.00	737.20	8.50	0.00	0.00	2060.77
	ब) जिल्हा परिषद	0.00	0.00	0.00	816.50	543.90	1027.00	0.00	2387.40
	क) न.पा./म.न.पा.	0.00	0.00	0.00	0.00	0.00	0.00	271.30	271.30
3	खडीचे								
	अ) सा.बां.वि.	5.50	0.00	25.00	93.80	3.00	0.00	0.00	127.30
	ब) जिल्हा परिषद	0.00	0.00	0.00	773.80	638.55	2963.49	0.00	4375.84
	क) न.पा./म.न.पा.	0.00	0.00	0.00	0.00	0.00	0.00	201.00	201.00
4	इतर माल वापरून केलेले								
	अ) सा.बां.वि.	0.00	6.40	16.00	7.00	0.00	0.00	0.00	29.40
	ब) जिल्हा परिषद	0.00	0.00	0.00	89.10	58.00	590.00	0.00	737.10
	क) न.पा./म.न.पा.	0.00	0.00	0.00	0.00	0.00	0.00	295.00	295.00
5	एकूण लांबी								
	अ) सा.बां.वि.	94.42	212.55	1061.00	838.00	11.50	0.00	0.00	2217.47
	ब) जिल्हा परिषद	0.00	0.00	0.00	1679.40	1240.45	4580.49	0.00	7500.34
	क) न.पा./म.न.पा.	0.00	0.00	0.00	0.00	0.00	0.00	990.80	990.80
	जिल्हा एकूण	94.42	212.55	1061.00	2517.40	1251.95	4580.49	990.80	10708.61

आधार :- 1) अधीक्षक अभियंता, सार्वजनिक बांधकाम मंडळ, नांदेड

2) महानगरपालिका/नगरपालिका सर्व नांदेड.

3) कार्यकारी अभियंता, बांधकाम (दक्षिण/उत्तर) जि.प.नांदेड.

तक्ता क्रमांक - 8.4

मोटार वाहनांची आणि परवानाधारकांची संख्या

जिल्हा - नांदेड

संदर्भ -31 मार्च 2007

अ. क्र.	बाब	एकूण वाहने	इंधनाच्या प्रकारानुसार वाहने		
			डिझेल	पेट्रोल	सी.एन.जी
(1)	(2)	(3)	(4)	(5)	(6)
प्रवासी वाहने					
1	बसेस	362	362	0	0
2	मोटारी आणि स्टेशन वॅगन्स	42	42	0	0
3	जीप	11046	6623	4423	0
4	टॅक्सी	265	265	0	0
5	तीन चाकी वाहने (रिक्षा)				
	3-सीटर	10467	4174	6293	0
	6-सीटर	1625	1625	0	0
6	दुचाकी वाहने	97237	0	97237	0
7	रुग्णवाहिका	82	82	0	0
8	शाळेच्या बसेस	45	45	0	0
एकूण प्रवासी वाहने		121171	13218	107953	0
माल वाहतूक-वाहने					
1	चार चाकी	1220	1220	0	0
2	तीन चाकी	764	0	764	0
3	ट्रॅक्टर्स	3122	3122	0	0
4	जड वाहने	6601	6601	0	0
5	इतर	6	6	0	0
एकूण माल वाहतूक-वाहने		11713	10949	764	0
जिल्ह्यातील एकूण वाहने		132884	24167	108717	0
परवानाधारकांची संख्या					
1	दुचाकी वाहने	97236			
2	हलकी वाहने	27371			
3	जड वाहने	8225			
4	रिक्षा परवान्यांची संख्या	7230			
				X X X	

आधार - प्रादेशिक परिवहन अधिकारी, नांदेड

तक्ता क्रमांक - 8.5

महाराष्ट्र राज्य मार्ग परिवहन महामंडळाची प्रवासी वाहतूक

जिल्हा - नांदेड

संदभ वर्ष-2006-07

अ.क्र.	बाब	आकडेवारी
(1)	(2)	(3)
1	वर्ष अखेरीस मार्गांची संख्या	454
2	मार्गांची एकूण लांबी (कि.मी.)	39462
3	मार्गांची सरासरी लांबी (कि.मी.)	86.92
4	वर्षातील अस्तित्वात असलेल्या बसगाडयांची संख्या	429
5	रस्त्यावर धावणा-या बस गाडयांची दैनिक सरासरी संख्या	406
6	प्रवाशांची दैनिक सरासरी (संख्या हजारात)	150
7	वाहतुकीमुळे वर्षात मिळालेले उत्पन्न (रुपये हजारात)	772695
8	दर प्रवाशामागे मिळालेले सरासरी उत्पन्न (रुपये दर दिवशी)	14.14

आधार - विभागीय नियंत्रक, महाराष्ट्र राज्य मार्ग परिवहन महामंडळ, विभाग नांदेड.

तक्ता क्रमांक - 8.6

पोस्ट आणि दूरध्वनी सेवा यांची आकडेवारी

जिल्हा - नांदेड

संदर्भ - 31 मार्च 2007

अ. क्र.	तालुका	पोस्टांची संख्या	तार-घरांची संख्या	पत्र-पेट्यांची संख्या	पोस्ट मनांची संख्या	पोस्टाची सुविधा असलेल्या गावांची संख्या	वैयक्तिक दूरध्वनी संख्या			सार्वजनिक दूरध्वनी केंद्रांची संख्या (PCO)
							ग्रामीण	नागरी	एकूण	
(1)	(2)	(3)	(4)	(5)	(6)	(7)	(8)	(9)	(10)	(11)
1	माहुर	24	1	86	1	89	596	0	596	131
2	किनवट	68	1	260	4	182	0	2285	2285	485
3	हि.नगर	33	1	120	1	69	0	753	753	149
4	हदगांव	37	1	149	2	148	0	1316	1316	199
5	अर्धापूर	11	1	35	0	53	631	0	631	140
6	नांदेड	37	1	170	61	85	0	25783	25783	5346
7	मुदखेड	16	1	90	1	51	0	489	489	85
8	भोकर	15	1	150	2	81	1662	0	1662	324
9	उमरी	15	1	29	1	65	0	693	693	154
10	धर्माबाद	16	1	42	2	52	0	1297	1297	261
11	बिलोली	23	1	96	2	81	0	546	546	178
12	नायगांव	36	1	104	1	86	994	0	994	315
13	लोहा	19	1	106	1	123	0	1161	1161	336
14	कंधार	39	1	163	2	124	0	1454	1454	186
15	मुखेड	34	1	152	2	151	0	1286	1286	353
16	देगलुर	45	1	176	4	106	0	2645	2645	568
एकूण जिल्हा		468	16	1928	87	1546	3883	39708	43591	9210

आधार:- 1) अधीक्षक, पोस्ट व तारघर, नांदेड.

2) महाप्रबंधक, भारत संचार निगम लि, नांदेड.

तक्ता क्रमांक - 9.1

कारखान्यातील कामगारांची दैनिक सरासरी संख्या

जिल्हा-नांदेड

संदर्भ वर्ष : 2005

अ. क्र.	उद्योग गट	संके- तांक	कारखाने संख्या			स्तंभ 6 मधील कारखान्यातील कामगार संख्या		काम केलेल्या श्रम दिनांची एकूण संख्या (हजारात)	प्रपत्र न पाठविणारे चालू कारखाने	
			नोंदणी झालेले	बंद	प्रपत्र पाठविणारे चालू	एकूण	पैकी स्त्रिया		संख्या	कामगार संख्या
(1)	(2)	(3)	(4)	(5)	(6)	(7)	(8)	(9)	(10)	(11)
1	शेती विषयक तसेच पशुजन्य सेवांची माहिती	014	67	27	0	0	0	0	40	1324
2	मटण मासे तयार करणे, साठविणे, प्रक्रीया करणे	151	74	13	4	100	3	25	57	493
3	दुग्धजन्य पदार्थ तयार करणे	152	2	0	0	0	0	0	2	59
4	धान्य गिरणी उत्पादन	153	9	0	0	0	0	0	9	92
5	इतर खाद्य पदार्थ उत्पादन	154	12	3	2	746	0	120	7	1558
6	मद्यार्क उत्पादन	155	10	1	1	104	1	32	8	16
7	कापसाची सरकी काढणे, सफाई गाठी बांधणे	171	5	2	0	0	0	0	3	454
8	चामड्याचे बुट तयार करणे	192	4	4	0	0	0	0	0	0
9	लाकडापासून फळ्या तयार करणे	201	90	8	2	6	0	2	80	163
10	कागद व कागदापासून तयार होणा-या वस्तूंचे उत्पादन	210	4	1	0	0	0	0	3	120
11	वर्तमान पत्रांची छपाई व प्रकाशन	221	1	0	0	0	0	0	1	20
12	छपाई आणि त्या संबंधीचे सेवा उद्योग	222	1	0	0	0	0	0	1	4
13	पेट्रोल, डिझेल, बंगण	232	2	0	0	0	0	0	2	10
14	मुलभूत रासायनिक उत्पादन	241	9	0	1	180	1	58	8	180

तक्ता क्रमांक - 9.1

कारखान्यातील कामगारांची दैनिक सरासरी संख्या

जिल्हा-नांदेड

संदर्भ वर्ष : 2005

अ. क्र.	उद्योग गट	संके- तांक	कारखाने संख्या			स्तंभ 6 मधील कारखान्यातील कामगार संख्या		काम केलेल्या श्रम दिनांची एकूण संख्या (हजारात)	प्रपत्र न पाठविणारे चालू कारखाने	
			नोंदणी झालेले	बंद	प्रपत्र पाठविणारे चालू	एकूण	पैकी स्त्रिया		संख्या	कामगार संख्या
(1)	(2)	(3)	(4)	(5)	(6)	(7)	(8)	(9)	(10)	(11)
15	इतर रासायनिक वस्तुंचे उत्पादन.	242	6	2	1	69	10	19	3	224
16	रबर वस्तू उत्पादन	251	3	1	0	0	0	0	2	14
17	अधातू खनिज पदार्थांचे उत्पादन	269	14	9	0	0	0	0	5	62
18	प्राथमिक स्वरुपाचे लोखंड तयार करणे	271	5	1	1	229	0	83	3	100
19	धातुंच्या टाक्या,पिंप व कंटेनर्स इत्यादी वस्तू बनविणे	281	4	0	3	25	0	7	1	40
20	धातुजन्य पदार्थांचे उत्पादन, धातुंच्या इतर वस्तु तयार करणे	289	6	3	1	11	2	3	2	85
21	खास उद्देशाकरीता यंत्रसामुग्रीचे उत्पादन	292	1	0	0	0	0	0	1	20
22	लाकडी फर्निचर बनविणे	361	2	1	0	0	0	0	1	2
23	पाण्याची साठवणूक, शुद्धीकरण व पुरवठा	410	1	0	0	0	0	0	1	15
24	मोटरवाहन दुरुस्ती	502	13	0	5	333	9	109	8	380
जिल्हा एकूण		--	345	76	21	1803	26	458	248	5435

आधार - औद्योगिक सुरक्षा व आरोग्य संचालनालय, मुंबई

तक्ता क्रमांक - 9.2

रोजगार व स्वयंरोजगार मार्गदर्शन केंद्रांतील आकडेवारी

जिल्हा नांदेड

संदर्भ वर्ष : 2006

अ. क्र.	बाब	संख्या
(1)	(2)	(3)
1	जाहीर केलेल्या रिकाम्या जागांची संख्या	1257
2	रोजगार स्वरोजगार मार्गदर्शक केंद्राचा उपयोग करणारे मालक	125
3	मागील वर्ष अखेरीस पटावरील उमेदवार	108666
4	चालू वर्षात नवीन नोंदणी केलेले उमेदवार	12131
5	नोकरी मिळालेले उमेदवार	53
6	वर्ष अखेरीस पटावरील उमेदवार	97786
7	नोकरी मिळालेले उमेदवार	
	अ) खाजगी क्षेत्र	23
	ब) सार्वजनिक क्षेत्र	30
	क) एकूण	53
8	नोकरी मिळालेले उमेदवार	
	अ) अनुसूचित जाती/ अनुसूचित जमाती	10
	ब) इतर	43
	क) एकूण	53
9	रोजगार स्वयंरोजगार योजनेअंतर्गत लाभ प्राप्त झालेले उमेदवार	
	अ) रोजगार	53
	ब) स्वयंरोजगार	673
10	रोजगार स्वरोजगार मार्गदर्शक केंद्रातील व्यवसाय मार्गदर्शन केंद्र	
	1) वैयक्तिक मार्गदर्शन/ व्यक्तिशः अगर गटामध्ये सल्ला दिलेले	82
	2) रोजगार स्वरोजगार मार्गदर्शक केंद्रामध्ये घेण्यात आलेल्या गटांची चर्चा	6
	3) मार्गदर्शन केलेल्या अर्जदारांना नोकरी विषयी/ प्रशिक्षणासाठी/ उमेदवारासाठी दिलेल्यांची संख्या	8

आधार - जिल्हा रोजगार व स्वयंरोजगार मार्गदर्शन केंद्र, नांदेड

तक्ता क्रमांक - 9.3

शासकीय व स्थानिक स्वराज्य संस्थांतील कर्मचा-यांची संख्या

जिल्हा - नांदेड

संदर्भ वर्ष : 2005

अ. क्र.	बाब	पदांचा तपशील	शासकीय	जिल्हा परिषद	महानगर पालिका	नगर परिषद
(1)	(2)	(3)	(4)	(5)	(6)	(7)
1	वर्ग - अ	एकूण मंजूर पदे	684	299	--	0
		भरलेली पदे	490	206	--	0
		पैकी स्त्रिया	50	19	--	0
2	वर्ग - ब	एकूण मंजूर पदे	1702	2087	--	19
		भरलेली पदे	1255	1371	--	13
		पैकी स्त्रिया	100	172	--	--
3	वर्ग - क	एकूण मंजूर पदे	9723	9688	--	329
		भरलेली पदे	7657	7701	--	236
		पैकी स्त्रिया	457	1863	--	15
4	वर्ग - ड	एकूण मंजूर पदे	3907	1933	--	661
		भरलेली पदे	3169	1343	--	546
		पैकी स्त्रिया	359	220	--	158
5	एकूण	मंजूर पदे	16016	14007	2181	1009
		भरलेली पदे	12571	10621	1701	795
		पैकी स्त्रिया	966	2274	408	173
6	*इतर वर्ग-इ कर्मचारी	एकूण मंजूर पदे	2341	6424	--	101
		भरलेली पदे	1989	6301	--	101
		पैकी स्त्रिया	303	4755	--	27
7	एकूण	मंजूर पदे (5+6)	18357	20431	2181	1110
		भरलेली पदे	14560	16922	1701	896
		पैकी स्त्रिया	1269	7029	408	206

टीप 1) (*) 'इतर' यामध्ये कार्यव्ययी आस्थापनेवरील, आकस्मिक खर्चातील रोजगार दिले जाणारे, रोजंदारीवरील, अंशकालीन, मानसेवी आणि वरील वर्गात समाविष्ट न झालेले कर्मचारी यांचा समावेश आहे. 2)म.न.पा कडील वर्गवारीची माहिती उपलब्ध नाही.

आधार - अर्थ व सांख्यिकी संचालनालय, मुंबई

तक्ता क्रमांक - 9.4

निरनिराळ्या उद्योगांतील रोजगार

जिल्हा - नांदेड

संदर्भ वर्ष: 2006-07

अ. क्र.	उद्योग गट	राष्ट्रीय उद्योग संकेतांक	एकूण आस्थापनांची संख्या	माहिती देणा-या आस्थापनांची संख्या	कर्मचारी संख्या			
					शासकीय	निम-शासकीय	खाजगी	एकूण
(1)	(2)	(3)	(4)	(5)	(6)	(7)	(8)	(9)
1	कृषी	0	22	22	1160	760	20	1940
2	खाणकाम	10	0	0	0	0	0	0
3	वस्तुनिर्माण	20 ते 39	39	39	397	140	3824	4361
4	बीज निर्मिती, गॅस, पाणी व सांडपाणी सेवा	40 ते 49	30	30	2885	3256	0	6141
5	बांधकाम	50	31	31	257	247	471	975
6	घाऊक व किरकोळ व्यापार व हॉटेल व्यवसाय	60 ते 69	112	112	890	14370	1626	16886
7	परिवहन,गोदामे आणि दळणवळण	70 ते 75	79	79	6260	3475	0	9735
8	वित्त पुरवठा, विमा स्थावर मालमत्ता आणि व्यापार विषयक सेवा	80 ते 83	286	286	2699	2598	7459	12756
9	सामूहिक,सामाजिक व व्यक्तिगत सेवा	90 ते 99	8	8	38	94	629	761
जिल्हा एकूण			607	607	14586	24940	14029	53555

आधार - जिल्हा रोजगार व स्वयंरोजगार मार्गदर्शन केंद्र, नांदेड

तक्ता क्रमांक - 9.5
कृषी व बिगर-कृषी उद्योग

जिल्हा - नांदेड

संदर्भ वर्ष : 1998

अ. क्र.	बाब	* कृषी उद्योग			बिगर-कृषी			कृषी व बिगर-कृषी एकूण		
		ग्रामीण	नागरी	एकूण	ग्रामीण	नागरी	एकूण	ग्रामीण	नागरी	एकूण
(1)	(2)	(3)	(4)	(5)	(6)	(7)	(8)	(9)	(10)	(11)
1	उद्योगांची संख्या									
	1.1 स्वकार्यरत उद्योग**	2633	191	2824	29383	13355	42738	32016	13546	45562
	1.2 आस्थापना***	160	35	195	6868	9958	16826	7028	9993	17021
	1.3 एकूण	2793	226	3019	36251	23313	59564	39044	23539	62583
2	मालकीच्या प्रकारानुसार उद्योग									
	2.1 सहकारी	0	0	0	301	146	447	301	146	447
	2.2 सार्वजनिक	1	0	1	3107	800	3907	3108	800	3908
	2.3 खाजगी	2792	226	3018	32843	22367	55210	35635	22593	58228
3	मालकाचा विशेष सामाजिक गट (एकूण संस्थांची टक्केवारी)									
	3.1 अनुसूचित जाती	17.22	3.54	13.87	8.17	3.72	6.43	8.64	3.72	6.79
	3.2 अनुसूचित जमाती	12.71	5.31	12.15	4.15	2.26	3.41	4.76	2.28	3.83
4	जागेविरहित कार्यान्वित असलेल्या उद्योगांची एकूणशी टक्केवारी	66.23	22.12	62.93	5.73	5.95	5.81	10.05	6.10	8.58
5	शक्तीवर चालणा-या उद्योगाची एकूण उद्योगांशी टक्केवारी	9.84	3.82	9.40	16.50	20.15	17.92	16.02	19.99	17.51
6	सर्वसाधारणपणे काम करणा-या कामगारांची संख्या									
	6.1 एकूण कामगार	4283	562	4845	63871	73057	136928	68154	73619	141773
	6.2 वेतनावर काम करणारे कामगार	245	77	322	21807	43472	65279	22052	43549	65601
	6.3 वेतनावरील कामगारांची एकूण कामगारांशी टक्केवारी	5.72	13.70	6.15	34.14	59.5	47.67	32.36	59.15	46.27
	6.4 कामगारांची प्रति उद्योग सरासरी संख्या	2	2	2	2	3	3	2	3	2

टीप :- *कृषी उत्पादन व मळे वगळून कृषी संबंधित उद्योग, ** पगारावर एकही कर्मचारी नसलेले उद्योग

***ज्या उद्योगात कमीतकमी एकतरी व्यक्ती पगारावर काम करते असे उद्योग

आधार :- अर्थ व सांख्यिकी संचालनालय, महाराष्ट्र शासन, मुंबई (आर्थिक गणना-1998)

तक्ता क्रमांक: 9.6

प्रमुख उद्योग गटानुसार उद्योगांची आणि नियमित काम करणा-या कामगारांची संख्या

जिल्हा - नांदेड

संदर्भ वर्ष :1998

अ. क्र.	उद्योग गट	ग्रामीण		नागरी		एकूण	
		उद्योग	कामगार	उद्योग	कामगार	उद्योग	कामगार
(1)	(2)	(3)	(4)	(5)	(6)	(7)	(8)
1	कृषी	2793	4283	226	562	3019	4845
2	खनिज उत्पादन व खाणकाम	124	437	26	78	150	515
3	वस्तुनिर्माण	7043	12137	2829	7771	9872	19908
4	वीज, गॅस आणि पाणी पुरवठा	7	96	9	106	16	202
5	बांधकाम	2019	2951	194	449	2213	3400
6	घाऊक व्यापार	975	1941	1192	3249	2167	5190
7	किरकोळ व्यापार	13650	18948	10822	20911	24472	39859
8	उपाहारगृहे आणि हॉटेल्स	1581	3059	1630	5425	3211	8484
9	वाहतूक	486	1020	327	943	813	1963
10	साठवण आणि गोदामविषयक	18	35	129	261	147	296
11	दळणवळण	90	504	298	513	388	1017
12	वित्तीय,विमा,स्थावर मालमत्ता आणि व्यावसायिक सेवा	375	1093	830	3345	1205	4438
13	सामूहिक, सामाजिक व व्यक्तिगत सेवा	9883	21650	4956	30005	14839	51655
14	इतर सेवा (इतरत्र वर्गीकरण न केलेल्या)	0	0	1	1	1	1
15	बिगर- कृषी उद्योग गट (एकूण)	36251	63871	23243	73057	59494	136928
सर्व प्रमुख उद्योग गट (एकूण)		39044	68154	23469	73619	62513	141773

आधार :- अर्थ व सांख्यिकी संचालनालय, महाराष्ट्र शासन, मुंबई (आर्थिक गणना -1998)

तक्ता क्रमांक - 9.7

महत्त्वाच्या उद्योग गटानुसार कृषी व बिगर - कृषी आस्थापनांची व त्यातील कामगारांची संख्या

जिल्हा - नांदेड

संदर्भ वर्ष :1998

अ. क्र.	उद्योग गट संकेतांक	उद्योग गट	आस्थापना			आस्थापनेवरील कामगार		
			ग्रामीण	नागरी	एकूण	ग्रामीण	नागरी	एकूण
(1)	(2)	(3)	(4)	(5)	(6)	(7)	(8)	(9)
1	0	कृषी	160	35	195	412	150	562
2	1	खाणकाम व दगडकाम	18	2	20	211	4	215
3	2 व 3	वस्तुनिर्माण	348	1082	1430	2668	4749	7417
4	4	वीज,गॅस व पाणी पुरवठा	6	8	14	95	105	200
5	5	बांधकाम	37	73	110	209	287	496
6	6	घाऊक व्यापार	185	752	937	784	2551	3335
7	6	किरकोळ व्यापार	1752	3946	5698	3938	11846	15784
8	6	उपाहारगृहे व हॉटेल्स	492	1053	1545	1385	4381	5766
9	7	वाहतूक	164	112	276	553	671	1224
10	7	साठवण व गोदाम विषयक	8	71	79	21	191	212
11	7	दळणवळण	68	114	182	476	284	760
12	8	वित्तीय, विमा, स्थावर मालमत्ता आणि व्यावसायिक सेवा	147	438	585	807	2833	3640
13	9	सामुहिक, सामाजिक व व्यक्तिगत सेवा	3643	2307	5950	13704	26169	39873
14	10	इतर	0	0	0	0	0	0
एकूण			7028	9993	17021	25263	54221	79484

आधार :- अर्थ व सांख्यिकी संचालनालय, महाराष्ट्र शासन, मुंबई (आर्थिक गणना-1998)

अ. क्र.	तालुका	बाब	प्राथमिक संस्था					माध्यमिक संस्था				
			शासकीय	स्थानिक संस्था	खाजगी		एकूण	शासकीय	स्थानिक संस्था	खाजगी		एकूण
					अनुदानित	विना अनुदानित				अनुदानित	विना अनुदानित	
(1)	(2)	(3)	(4)	(5)	(6)	(7)	(8)	(9)	(10)	(11)	(12)	(13)
1	माहुर	एकूण पैकी मुलींकरिता	1 0	118 0	2 0	0 0	121 0	1 0	0 0	14 0	2 0	17 0
2	किनवट	एकूण पैकी मुलींकरिता	2 0	249 2	14 1	2 0	267 3	12 1	8 1	29 3	4 0	53 5
3	हि.नगर	एकूण पैकी मुलींकरिता	0 0	95 0	1 0	0 0	96 0	2 0	3 0	10 2	0 0	15 2
4	हदगांव	एकूण पैकी मुलींकरिता	0 0	173 2	11 0	0 0	184 2	1 0	3 0	22 3	6 0	32 3
5	अर्धापूर	एकूण पैकी मुलींकरिता	0 0	52 1	5 0	0 0	57 1	0 0	6 0	9 1	0 0	15 1
6	नांदेड	एकूण पैकी मुलींकरिता	0 0	125 3	155 21	58 5	338 29	0 0	7 1	72 10	26 0	105 11
7	मुदखेड	एकूण पैकी मुलींकरिता	0 0	60 0	8 1	0 0	68 1	1 0	4 0	11 0	0 0	16 0
8	भोकर	एकूण पैकी मुलींकरिता	0 0	109 0	9 0	0 0	118 0	0 0	4 0	15 1	2 0	21 1
9	उमरी	एकूण पैकी मुलींकरिता	0 0	76 0	9 0	1 0	86 0	0 0	0 0	13 1	1 0	14 1
10	धर्माबाद	एकूण पैकी मुलींकरिता	0 0	51 0	3 0	1 0	55 0	0 0	4 0	6 1	0 0	10 1
11	बिलोली	एकूण पैकी मुलींकरिता	0 0	84 0	15 1	2 0	101 1	1 0	3 0	24 2	5 1	33 3
12	नायगांव	एकूण पैकी मुलींकरिता	0 0	92 0	12 0	1 0	105 0	0 0	4 1	26 2	2 0	32 3
13	लोहा	एकूण पैकी मुलींकरिता	0 0	155 0	17 1	0 0	172 1	0 0	6 0	27 1	8 0	41 1
14	कंधार	एकूण पैकी मुलींकरिता	0 0	169 0	32 2	8 0	209 2	0 0	5 1	41 1	3 0	49 2
15	मुंखेड	एकूण पैकी मुलींकरिता	0 0	178 0	39 4	5 0	222 4	0 0	6 1	42 2	5 0	53 3
16	देगलुर	एकूण पैकी मुलींकरिता	0 0	122 0	16 2	2 0	140 2	0 0	7 1	29 3	3 0	39 4
एकूण जिल्हा			3	1908	348	80	2339	18	70	390	67	545
पैकी मुलींकरिता			0	8	33	5	46	1	6	33	1	41

अ. क्र.	तालुका	बाब	उच्च माध्यमिक संस्था					महाविद्यालये (सर्व)					एकूण शैक्षणिक संस्था
			शासकीय संस्था	स्थानिक संस्था	खाजगी		एकूण	शासकीय संस्था	स्थानिक संस्था	खाजगी		एकूण	
					अनुदानित	विना अनुदानित				अनुदानित	विना अनुदानित		
(1)	(2)	(3)	(14)	(15)	(16)	(17)	(18)	(19)	(20)	(21)	(22)	(23)	(24)
1	माहुर	एकूण	0	0	2	5	7	0	0	0	1	1	146
		पैकी मुल्लोकरिता	0	0	0	0	0	0	0	0	0	0	0
2	किनवट	एकूण	4	0	8	3	15	0	0	2	0	2	337
		पैकी मुल्लोकरिता	0	0	0	0	0	0	0	0	0	0	8
3	हि.नगर	एकूण	0	0	2	1	3	0	0	0	1	1	115
		पैकी मुल्लोकरिता	0	0	0	0	0	0	0	0	0	0	2
4	हदगांव	एकूण	0	0	6	0	6	0	0	1	0	1	223
		पैकी मुल्लोकरिता	0	0	0	0	0	0	0	0	0	0	5
5	अर्धापूर	एकूण	0	0	2	1	3	0	0	0	1	1	76
		पैकी मुल्लोकरिता	0	0	0	0	0	0	0	0	0	0	2
6	नांदेड	एकूण	0	0	18	5	23	0	0	8	2	10	476
		पैकी मुल्लोकरिता	0	0	1	1	2	0	0	0	1	1	43
7	मुदखेड	एकूण	0	0	1	1	2	0	0	0	1	1	87
		पैकी मुल्लोकरिता	0	0	0	0	0	0	0	0	0	0	1
8	भोकर	एकूण	0	0	3	3	6	0	0	1	0	1	146
		पैकी मुल्लोकरिता	0	0	0	0	0	0	0	0	0	0	1
9	उमरी	एकूण	0	0	2	0	2	0	0	0	1	1	103
		पैकी मुल्लोकरिता	0	0	0	0	0	0	0	0	0	0	1
10	धर्माबाद	एकूण	0	0	2	2	4	0	0	1	0	1	70
		पैकी मुल्लोकरिता	0	0	0	0	0	0	0	0	0	0	1
11	बिलोली	एकूण	1	0	8	1	10	0	0	2	0	2	146
		पैकी मुल्लोकरिता	0	0	1	0	1	0	0	0	0	0	5
12	नायगांव	एकूण	0	0	13	0	13	0	0	1	0	1	151
		पैकी मुल्लोकरिता	0	0	0	0	0	0	0	0	0	0	3
13	लोहा	एकूण	0	2	8	4	14	0	0	1	1	2	229
		पैकी मुल्लोकरिता	0	0	0	0	0	0	0	0	0	0	2
14	कंधार	एकूण	0	0	16	8	24	0	0	2	0	2	284
		पैकी मुल्लोकरिता	0	0	1	0	1	0	0	0	0	0	5
15	मुंखेड	एकूण	0	0	16	2	18	0	0	3	0	3	296
		पैकी मुल्लोकरिता	0	0	1	0	1	0	0	0	0	0	8
16	देगलुर	एकूण	0	0	7	3	10	0	0	3	0	3	192
		पैकी मुल्लोकरिता	0	0	0	0	0	0	0	0	0	0	6
एकूण जिल्हा		एकूण	5	2	114	39	160	0	0	25	8	33	3077
		पैकी मुल्लोकरिता	0	0	4	1	5	0	0	0	1	1	93

आधार - शिक्षणाधिकारी(प्रा/मा) जि.प.नांदेड 2) सहसंचालक, उच्चशिक्षण नांदेड.

तक्ता क्रमांक - 10.2
शैक्षणिक संस्थांतील शिक्षक

जिल्हा - नांदेड

संदर्भ वर्ष:2006-07

अ. क्र.	तालुका	बाब	प्राथमिक शिक्षक					माध्यमिक शिक्षक				
			शासकीय	स्थानिक संस्था	खाजगी		एकूण	शासकीय	स्थानिक संस्था	खाजगी		एकूण
					अनुदानित	विना अनुदानित				अनुदानित	विना अनुदानित	
(1)	(2)	(3)	(4)	(5)	(6)	(7)	(8)	(9)	(10)	(11)	(12)	(13)
1	माहुर	एकूण	4	419	0	12	435	14	0	137	8	159
		पैकी स्त्रिया	0	117	0	4	121	2	0	17	0	19
2	किनवट	एकूण	7	657	232	21	917	104	47	289	25	465
		पैकी स्त्रिया	0	178	65	7	250	13	10	50	3	76
3	हि.नगर	एकूण	0	354	8	0	362	12	21	15	12	60
		पैकी स्त्रिया	0	103	3	0	106	5	5	6	3	19
4	हदगांव	एकूण	0	693	30	13	736	8	28	207	21	264
		पैकी स्त्रिया	0	188	7	5	200	1	7	35	5	48
5	अर्धापूर	एकूण	0	332	7	6	345	0	37	98	13	148
		पैकी स्त्रिया	0	92	2	1	95	0	3	19	3	25
6	नांदेड	एकूण	0	731	1202	298	2231	0	76	945	80	1101
		पैकी स्त्रिया	0	137	525	48	710	0	17	302	23	342
7	मुदखेड	एकूण	0	397	69	4	470	10	37	112	23	182
		पैकी स्त्रिया	0	98	39	1	138	2	3	20	5	30
8	भोकर	एकूण	0	432	21	5	458	0	21	127	25	173
		पैकी स्त्रिया	0	118	8	2	128	0	3	25	5	33
9	उमरी	एकूण	0	266	29	0	295	0	0	95	11	106
		पैकी स्त्रिया	0	71	11	0	82	0	0	21	1	22
10	धर्माबाद	एकूण	0	245	32	0	277	0	20	65	10	95
		पैकी स्त्रिया	0	73	9	0	82	0	3	15	1	19
11	बिलोली	एकूण	0	348	78	18	444	20	13	231	30	294
		पैकी स्त्रिया	0	104	21	6	131	2	4	49	3	58
12	नायगांव	एकूण	0	515	54	36	605	0	20	241	87	348
		पैकी स्त्रिया	0	163	26	6	195	0	4	42	9	55
13	लोहा	एकूण	0	680	127	72	879	0	42	239	12	293
		पैकी स्त्रिया	0	208	34	21	263	0	7	67	3	77
14	कंधार	एकूण	0	786	135	18	939	0	37	379	18	434
		पैकी स्त्रिया	0	219	29	5	253	0	8	107	2	117
15	मुंखेड	एकूण	0	763	185	53	1001	0	31	378	42	451
		पैकी स्त्रिया	0	181	47	15	243	0	9	99	3	111
16	देगलुर	एकूण	0	635	159	12	806	0	46	289	31	366
		पैकी स्त्रिया	0	165	49	3	217	0	14	76	7	97
एकूण जिल्हा		एकूण	11	8253	2368	568	11200	168	476	3847	448	4939
		पैकी स्त्रिया	0	2215	875	124	3214	25	97	950	76	1148

तक्ता क्रमांक - 10.2 (पुढे चालु)

जिल्हा - नांदेड

संदर्भ वर्ष:2006-07

अ. क्र.	तालुका	बाब	उच्च माध्यमिक शिक्षक					महाविद्यालयातील शिक्षक (सर्व)					एकूण
			शासकीय	स्थानिक संस्था	खाजगी		एकूण	शासकीय	स्थानिक संस्था	खाजगी		एकूण	
					अनुदानित	विना अनुदानित				अनुदानित	विना अनुदानित		
(1)	(2)	(3)	(14)	(15)	(16)	(17)	(18)	(19)	(20)	(21)	(22)	(23)	(24)
1	माहुर	एकूण	0	0	82	35	117	0	0	15	0	15	726
		पैकी स्त्रिया	0	0	15	7	22	0	0	0	0	0	162
2	किनवट	एकूण	114	0	86	15	215	0	0	48	0	48	1645
		पैकी स्त्रिया	13	0	14	2	29	0	0	8	0	8	363
3	हि.नगर	एकूण	0	0	42	5	47	0	0	0	15	15	484
		पैकी स्त्रिया	0	0	7	0	7	0	0	0	2	2	134
4	हदगांव	एकूण	0	0	94	5	99	0	0	18	8	26	1125
		पैकी स्त्रिया	0	0	19	0	19	0	0	2	0	2	269
5	अर्धापूर	एकूण	0	0	52	9	61	0	0	0	15	15	569
		पैकी स्त्रिया	0	0	11	1	12	0	0	0	2	2	134
6	नांदेड	एकूण	0	0	365	15	380	0	0	369	14	383	4095
		पैकी स्त्रिया	0	0	45	4	49	0	0	23	5	28	1129
7	मुदखेड	एकूण	0	0	28	15	43	0	0	14	0	14	709
		पैकी स्त्रिया	0	0	9	7	16	0	0	2	0	2	186
8	भोकर	एकूण	0	0	55	28	83	0	0	22	0	22	736
		पैकी स्त्रिया	0	0	18	13	31	0	0	2	0	2	194
9	उमरी	एकूण	0	0	41	0	41	0	0	13	0	13	455
		पैकी स्त्रिया	0	0	12	0	12	0	0	2	0	2	118
10	धर्माबाद	एकूण	0	0	25	12	37	0	0	36	0	36	445
		पैकी स्त्रिया	0	0	11	5	16	0	0	4	0	4	121
11	बिलोली	एकूण	21	0	110	6	137	0	0	47	0	47	922
		पैकी स्त्रिया	5	0	17	1	23	0	0	7	0	7	219
12	नायगांव	एकूण	0	0	175	28	203	0	0	18	10	28	1184
		पैकी स्त्रिया	0	0	35	8	43	0	0	3	0	3	296
13	लोहा	एकूण	0	21	115	30	166	0	0	62	10	72	1410
		पैकी स्त्रिया	0	5	19	7	31	0	0	3	2	5	376
14	कंधार	एकूण	0	0	270	7	277	0	0	56	10	66	1716
		पैकी स्त्रिया	0	0	43	2	45	0	0	5	1	6	421
15	मुंखेड	एकूण	0	0	204	20	224	0	0	80	0	80	1756
		पैकी स्त्रिया	0	0	28	3	31	0	0	9	0	9	394
16	देगलुर	एकूण	0	0	124	10	134	0	0	38	0	38	1344
		पैकी स्त्रिया	0	0	19	3	22	0	0	7	0	7	343
एकूण जिल्हा		एकूण	135	21	1868	240	2264	0	0	836	82	918	19321
		पैकी स्त्रिया	18	5	322	63	408	0	0	77	12	89	4859

आधार - शिक्षणाधिकारी(प्रा/मा) जि.प.नांदेड 2) सहसंचालक, उच्चशिक्षण नांदेड.

तक्ता क्रमांक - 10.3
शैक्षणिक संस्थांतील विद्यार्थी संख्या

जिल्हा - नांदेड

संदर्भ वर्ष:2006-07

अ. क्र.	तालुका	बाब	प्राथमिक विद्यार्थी					माध्यमिक विद्यार्थी					शासकीय
			शासकीय	स्थानिक संस्था	खाजगी		एकूण	शासकीय	स्थानिक संस्था	खाजगी		एकूण	
					अनुदानित	विना अनुदानित				अनुदानित	विना अनुदानित		
(1)	(2)	(3)	(4)	(5)	(6)	(7)	(8)	(9)	(10)	(11)	(12)	(13)	(14)
1	माहुर	एकूण	245	9335	273	0	9853	262	0	6843	987	8092	0
		पैकी मुली	83	4285	125	0	4493	111	0	2989	296	3396	0
2	किनवट	एकूण	471	24854	1265	613	27203	2276	2911	9294	1924	16405	465
		पैकी मुली	212	10565	605	227	11609	1059	1107	4340	769	7275	183
3	हि.नगर	एकूण	0	9565	280	0	9845	796	1850	1237	835	4718	0
		पैकी मुली	0	4493	128	0	4621	311	840	539	391	2081	0
4	हदगांव	एकूण	0	19240	955	0	20195	324	2050	8568	435	11377	0
		पैकी मुली	0	9765	398	0	10163	141	913	3801	165	5020	0
5	अर्धापूर	एकूण	0	12127	1121	0	13248	0	2065	3350	475	5890	0
		पैकी मुली	0	5723	479	0	6202	0	897	1521	165	2583	0
6	नांदेड	एकूण	0	30225	67874	21778	119877	0	1735	35122	7879	44736	0
		पैकी मुली	0	15640	28272	10090	54002	0	763	16963	3503	21229	0
7	मुदखेड	एकूण	0	11461	2128	0	13589	337	1793	1756	989	4875	0
		पैकी मुली	0	5425	949	0	6374	145	781	839	415	2180	0
8	भोकर	एकूण	0	15286	2706	0	17992	0	1975	5104	838	7917	0
		पैकी मुली	0	7192	1417	0	8609	0	724	2009	354	3087	0
9	उमरी	एकूण	0	10693	2365	136	13194	0	0	3168	975	4143	0
		पैकी मुली	0	5030	991	70	6091	0	0	1369	439	1808	0
10	धर्माबाद	एकूण	0	8587	835	187	9609	0	1095	3654	0	4749	0
		पैकी मुली	0	3925	305	98	4328	0	443	1723	0	2166	0
11	बिलोली	एकूण	0	13800	4309	274	18383	402	1170	13127	381	15080	0
		पैकी मुली	0	6435	2143	135	8713	187	454	5924	130	6695	0
12	नायगांव	एकूण	0	15401	4849	125	20375	0	1785	15334	1091	18210	0
		पैकी मुली	0	8564	2398	67	11029	0	721	6936	512	8169	0
13	लोहा	एकूण	0	25025	11171	0	36196	0	2597	13674	1167	17438	0
		पैकी मुली	0	13290	4966	0	18256	0	980	6284	645	7909	0
14	कंधार	एकूण	0	22264	12297	587	35148	0	2217	17910	1708	21835	0
		पैकी मुली	0	10952	5407	293	1435	0	1017	8263	865	10145	0
15	मुंखेड	एकूण	0	22401	15529	567	38497	0	2183	19880	1717	23780	0
		पैकी मुली	0	10985	7681	278	18944	0	965	8953	978	10896	0
16	देगलुर	एकूण	0	17857	11436	334	29627	0	3154	13232	983	17369	0
		पैकी मुली	0	8643	4968	165	13776	0	1146	6829	497	8472	0
एकूण जिल्हा	एकूण	716	268121	139393	24601	432831	4397	28580	171253	22384	226614	465	
	पैकी मुली	295	130912	61232	11423	203862	1954	11751	79282	10124	103111	183	

तक्ता क्रमांक - 10.3 (पुढे चालु)

जिल्हा - नांदेड

संदर्भ वर्ष: 2006-07

अ. क्र.	तालुका	बाब	उच्च माध्यमिक विद्यार्थी				महाविद्यालयातील विद्यार्थी (सर्व)					एकूण
			स्थानिक संस्था	खाजगी		एकूण	शासकीय	स्थानिक संस्था	खाजगी		एकूण	
				अनुदानित	विना अनुदानित				अनुदानित	विना अनुदानित		
(1)	(2)	(3)	(15)	(16)	(17)	(18)	(19)	(20)	(21)	(22)	(23)	(24)
1	माहुर	एकूण	0	170	944	1114	0	0	0	392	392	19451
		पैकी मुली	0	52	264	316	0	0	0	110	110	8315
2	किनवट	एकूण	0	1504	1351	3320	0	0	866	0	866	47794
		पैकी मुली	0	425	378	986	0	0	302	0	302	20172
3	हि.नगर	एकूण	0	884	140	1024	0	0	0	210	210	15797
		पैकी मुली	0	248	42	290	0	0	0	77	77	7069
4	हदगांव	एकूण	0	1133	140	1273	0	0	342	0	342	33187
		पैकी मुली	0	306	39	345	0	0	120	0	120	15648
5	अर्धापूर	एकूण	0	309	90	399	0	0	0	224	224	19761
		पैकी मुली	0	85	26	111	0	0	0	82	82	8978
6	नांदेड	एकूण	0	8154	2015	10169	0	0	9786	2522	12308	187090
		पैकी मुली	0	2369	715	3084	0	0	4124	838	4962	83277
7	मुदखेड	एकूण	0	605	142	747	0	0	0	166	166	19377
		पैकी मुली	0	181	43	224	0	0	0	64	64	8842
8	भोकर	एकूण	0	860	297	1157	0	0	477	0	477	27543
		पैकी मुली	0	258	87	345	0	0	152	0	152	12193
9	उमरी	एकूण	0	891	0	891	0	0	0	138	138	18366
		पैकी मुली	0	250	0	250	0	0	0	60	60	8209
10	धर्माबाद	एकूण	0	954	319	1273	0	0	478	0	478	16109
		पैकी मुली	0	288	97	385	0	0	159	0	159	7038
11	बिलोली	एकूण	0	1655	738	2393	0	0	694	0	694	36550
		पैकी मुली	0	497	222	719	0	0	204	0	204	16331
12	नायगांव	एकूण	0	3356	1716	5072	0	0	397	100	497	44154
		पैकी मुली	0	1145	505	1650	0	0	121	26	147	20995
13	लोहा	एकूण	289	2133	1467	3889	0	0	423	225	648	58171
		पैकी मुली	87	642	641	1370	0	0	134	76	210	27745
14	कंधार	एकूण	0	5391	2480	7871	0	0	655	311	966	65820
		पैकी मुली	0	2378	1089	3467	0	0	169	60	229	15276
15	मुंखेड	एकूण	0	5095	1965	7060	0	0	1079	284	1363	70700
		पैकी मुली	0	1525	591	2116	0	0	281	102	383	32339
16	देगलुर	एकूण	0	3498	861	4359	0	0	1387	0	1387	52742
		पैकी मुली	0	1053	258	1311	0	0	471	0	471	24030
एकूण जिल्हा		एकूण	289	36592	14665	52011	0	0	16584	4572	21156	732612
		पैकी मुली	87	11702	4997	16969	0	0	6237	1495	7732	331674

आधार - शिक्षणाधिकारी(प्रा/मा) जि.प.नांदेड 2) सहसंचालक, उच्चशिक्षण नांदेड.

अ. क्र	तालुका	बाब	उच्च माध्यमिक विद्यार्थी					महाविद्यालयातील विद्यार्थी (सर्व)					एकूण
			शासकीय	स्थानिक संस्था	खाजगी		एकूण	शासकीय	स्थानिक संस्था	खाजगी		एकूण	
					अनुदानित	विना अनुदानित				अनुदानित	विना अनुदानित		
(1)	(2)	(3)	(14)	(15)	(16)	(17)	(18)	(19)	(20)	(21)	(22)	(23)	(24)
1	माहुर	एकूण	उ. ना.	उ. ना.	उ. ना.	उ. ना.	0	0	0	0	59	59	59
		पैकी मुली	उ. ना.	उ. ना.	उ. ना.	उ. ना.	0	0	0	0	34	34	34
2	किनवट	एकूण	उ. ना.	उ. ना.	उ. ना.	उ. ना.	0	0	0	188	0	188	188
		पैकी मुली	उ. ना.	उ. ना.	उ. ना.	उ. ना.	0	0	0	79	0	79	79
3	हि.नगर	एकूण	उ. ना.	उ. ना.	उ. ना.	उ. ना.	0	0	0	0	51	51	51
		पैकी मुली	उ. ना.	उ. ना.	उ. ना.	उ. ना.	0	0	0	0	18	18	18
4	हदगांव	एकूण	उ. ना.	उ. ना.	उ. ना.	उ. ना.	0	0	0	77	0	77	77
		पैकी मुली	उ. ना.	उ. ना.	उ. ना.	उ. ना.	0	0	0	11	0	11	11
5	अर्धापूर	एकूण	उ. ना.	उ. ना.	उ. ना.	उ. ना.	0	0	0	0	40	40	40
		पैकी मुली	उ. ना.	उ. ना.	उ. ना.	उ. ना.	0	0	0	0	20	20	20
6	नांदेड	एकूण	उ. ना.	उ. ना.	उ. ना.	उ. ना.	0	0	0	1848	352	2200	2200
		पैकी मुली	उ. ना.	उ. ना.	उ. ना.	उ. ना.	0	0	0	676	115	791	791
7	मुदखेड	एकूण	उ. ना.	उ. ना.	उ. ना.	उ. ना.	0	0	0	0	39	39	39
		पैकी मुली	उ. ना.	उ. ना.	उ. ना.	उ. ना.	0	0	0	0	18	18	18
8	भोकर	एकूण	उ. ना.	उ. ना.	उ. ना.	उ. ना.	0	0	0	114	0	114	114
		पैकी मुली	उ. ना.	उ. ना.	उ. ना.	उ. ना.	0	0	0	41	0	41	41
9	उमरी	एकूण	उ. ना.	उ. ना.	उ. ना.	उ. ना.	0	0	0	0	32	32	32
		पैकी मुली	उ. ना.	उ. ना.	उ. ना.	उ. ना.	0	0	0	0	10	10	10
10	धर्माबाद	एकूण	उ. ना.	उ. ना.	उ. ना.	उ. ना.	0	0	0	75	0	75	75
		पैकी मुली	उ. ना.	उ. ना.	उ. ना.	उ. ना.	0	0	0	23	0	23	23
11	बिलोली	एकूण	उ. ना.	उ. ना.	उ. ना.	उ. ना.	0	0	0	213	0	213	213
		पैकी मुली	उ. ना.	उ. ना.	उ. ना.	उ. ना.	0	0	0	69	0	69	69
12	नायगांव	एकूण	उ. ना.	उ. ना.	उ. ना.	उ. ना.	0	0	0	115	21	136	136
		पैकी मुली	उ. ना.	उ. ना.	उ. ना.	उ. ना.	0	0	0	40	1	41	41
13	लोहा	एकूण	उ. ना.	उ. ना.	उ. ना.	उ. ना.	0	0	0	114	53	167	167
		पैकी मुली	उ. ना.	उ. ना.	उ. ना.	उ. ना.	0	0	0	32	21	53	53
14	कंधार	एकूण	उ. ना.	उ. ना.	उ. ना.	उ. ना.	0	0	0	175	41	216	216
		पैकी मुली	उ. ना.	उ. ना.	उ. ना.	उ. ना.	0	0	0	59	8	67	67
15	मुंखेड	एकूण	उ. ना.	उ. ना.	उ. ना.	उ. ना.	0	0	0	296	25	321	321
		पैकी मुली	उ. ना.	उ. ना.	उ. ना.	उ. ना.	0	0	0	69	7	76	76
16	देगलुर	एकूण	उ. ना.	उ. ना.	उ. ना.	उ. ना.	0	0	0	294	0	294	294
		पैकी मुली	उ. ना.	उ. ना.	उ. ना.	उ. ना.	0	0	0	95	0	95	95
एकूण जिल्हा	एकूण	उ. ना.	उ. ना.	उ. ना.	उ. ना.	5912	0	0	3509	713	4222	149655	
	पैकी मुली	उ. ना.	उ. ना.	उ. ना.	उ. ना.	2333	0	0	1194	252	1446	67090	

टिप :- उ.ना.= उपलब्ध नाही.आधार - शिक्षणाधिकारी(प्रा/मा) जि.प.नांदेड 2) सहसंचालक,उच्चशिक्षण नांदेड.

अ.क्र.	तालुका	बाब	माध्यमिक विद्यार्थी			महाविद्यालयातील विद्यार्थी (सर्व)					एकूण
			खाजगी		एकूण	शासकीय	स्थानिक संस्था	खाजगी		एकूण	
			अनुदानित	विना अनुदानित				अनुदानित	विना अनुदानित		
(1)	(2)	(3)	(16)	(17)	(18)	(19)	(20)	(21)	(22)	(23)	(24)
1	माहुर	एकूण	उ. ना.	उ. ना.	0	0	0	0	34	34	34
		पैकी मुली	उ. ना.	उ. ना.	0	0	0	0	7	7	7
2	किनवट	एकूण	उ. ना.	उ. ना.	0	0	0	164	0	164	164
		पैकी मुली	उ. ना.	उ. ना.	0	0	0	42	0	42	42
3	हि.नगर	एकूण	उ. ना.	उ. ना.	0	0	0	0	17	17	17
		पैकी मुली	उ. ना.	उ. ना.	0	0	0	0	5	5	5
4	हदगांव	एकूण	उ. ना.	उ. ना.	0	0	0	52	0	52	52
		पैकी मुली	उ. ना.	उ. ना.	0	0	0	11	0	11	11
5	अर्धापूर	एकूण	उ. ना.	उ. ना.	0	0	0	0	3	3	3
		पैकी मुली	उ. ना.	उ. ना.	0	0	0	0	2	2	2
6	नांदेड	एकूण	उ. ना.	उ. ना.	0	0	0	288	57	345	345
		पैकी मुली	उ. ना.	उ. ना.	0	0	0	104	8	112	112
7	मुदखेड	एकूण	उ. ना.	उ. ना.	0	0	0	0	6	6	6
		पैकी मुली	उ. ना.	उ. ना.	0	0	0	0	4	4	4
8	भोकर	एकूण	उ. ना.	उ. ना.	0	0	0	58	0	58	58
		पैकी मुली	उ. ना.	उ. ना.	0	0	0	18	0	18	18
9	उमरी	एकूण	उ. ना.	उ. ना.	0	0	0	0	4	4	4
		पैकी मुली	उ. ना.	उ. ना.	0	0	0	0	1	1	1
10	धर्माबाद	एकूण	उ. ना.	उ. ना.	0	0	0	7	0	7	7
		पैकी मुली	उ. ना.	उ. ना.	0	0	0	3	0	3	3
11	बिलोली	एकूण	उ. ना.	उ. ना.	0	0	0	20	0	20	20
		पैकी मुली	उ. ना.	उ. ना.	0	0	0	6	0	6	6
12	नायगांव	एकूण	उ. ना.	उ. ना.	0	0	0	7	2	9	9
		पैकी मुली	उ. ना.	उ. ना.	0	0	0	1	1	2	2
13	लोहा	एकूण	उ. ना.	उ. ना.	0	0	0	2	7	9	9
		पैकी मुली	उ. ना.	उ. ना.	0	0	0	1	2	3	3
14	कंधार	एकूण	उ. ना.	उ. ना.	0	0	0	22	5	27	27
		पैकी मुली	उ. ना.	उ. ना.	0	0	0	11	1	12	12
15	मुंगेड	एकूण	उ. ना.	उ. ना.	0	0	0	59	14	73	73
		पैकी मुली	उ. ना.	उ. ना.	0	0	0	16	5	21	21
16	देगलुर	एकूण	उ. ना.	उ. ना.	0	0	0	75	0	75	75
		पैकी मुली	उ. ना.	उ. ना.	0	0	0	27	0	27	27
एकूण जिल्हा		एकूण	उ. ना.	उ. ना.	1980	0	0	754	149	903	54856
		पैकी मुली	उ. ना.	उ. ना.	824	0	0	240	36	276	25603

: उपलब्ध नाही. आधार - शिक्षणाधिकारी(प्रा/मा) जि.प.नांदेड 2) सहसंचालक, उच्चशिक्षण नांदेड.

तक्ता क्रमांक - 10.6

शारीरिक शिक्षण महाविद्यालये, क्रीडांगणे, क्रीडा संस्था आणि क्रीडा शिष्यवृत्तीधारक

जिल्हा- नांदेड

संदर्भ वर्ष-2006-07

अ. क्र.	तालुका	शारीरिक शिक्षण महाविद्यालये (संख्या)	अधिकृत क्रीडांगणे, व्यायाम शाळा (संख्या)		खेळाच्या स्टेडियमची संख्या	अधिकृत जलतरण तलाव (संख्या)	वर्षात घेतलेली क्रीडा प्रशिक्षण शिबिरे (संख्या)	राज्यपातळीवर निवड झालेल्या खेळाडूंची संख्या		क्रीडा शिष्यवृत्ती धारकांची संख्या	
			क्रीडांगणे	व्यायाम शाळा				एकूण	पैकी मुली	एकूण	पैकी मुली
(1)	(2)	(3)	(4)	(5)	(6)	(7)	(8)	(9)	(10)	(11)	(12)
1	माहुर	0	6	7	1	0	1	3	3	0	0
2	किनवट	0	20	15	1	0	1	4	2	3	2
3	हि.नगर	0	2	2	0	0	0	2	0	1	0
4	हदगांव	0	3	3	0	0	1	14	13	3	3
5	अर्धापुर	0	2	1	0	0	0	24	6	4	4
6	नांदेड	2	4	10	1	2	12	54	37	11	8
7	मुदखेड	0	3	4	0	0	0	4	0	1	0
8	भोकर	0	4	3	0	0	0	3	1	0	0
9	उमरी	0	2	1	0	0	0	1	0	0	0
10	धर्माबाद	0	2	1	0	0	0	4	3	0	0
11	बिलोली	0	1	3	0	0	3	23	12	4	3
12	नायगांव	0	3	4	0	0	0	14	8	2	1
13	लोहा	0	3	4	0	0	6	10	4	3	1
14	कंधार	0	4	6	0	0	0	8	2	0	0
15	मुखेड	0	2	2	0	0	0	16	8	3	1
16	देगलुर	0	3	4	0	0	4	14	14	3	2
जिल्हा एकूण		2	64	70	3	2	28	198	113	38	25

टिप - स्तंभ 4 ते 8 मध्ये जिल्हा क्रीडा अधिकारी यांच्या मार्फत अनुदान वितरित केलेल्या शाळा व नोंदणीकृत क्रीडा संस्था यांचा समावेश आहे.

आधार - जिल्हा क्रीडा अधिकारी, नांदेड

तक्ता क्रमांक - 10.7
इयत्तानिहाय विद्यार्थ्यांची संख्या

जिल्हा - नांदेड

संदर्भ वर्ष - 30 सप्टेंबर, 2006

अ. क्र.	तालुका	इयत्ता						
		1 ली	2 री	3 री	4 थी	5 वी	6 वी	7 वी
	(2)	(3)	(4)	(5)	(6)	(7)	(8)	(9)
1	माहुर	340	760	461	315	1612	1375	1208
2	किनवट	8065	7900	6431	6325	5702	5438	4568
3	हि.नगर	6174	3710	3401	3095	2800	2665	2168
4	हदगांव	6355	5810	5621	4595	4222	4065	3298
5	अर्धापुर	4335	7480	6601	6365	5472	4614	3148
6	नांदेड	21735	15480	14421	13765	13222	13066	12368
7	मुदखेड	3825	2580	2501	2365	2262	2166	1968
8	भोकर	4385	5230	4501	4265	3622	2565	2368
9	उमरी	480	420	390	345	1282	1165	1048
10	धर्माबाद	3735	3700	3012	2778	2500	2407	2270
11	बिलोली	5355	5155	5060	4985	3985	3545	3273
12	नायगांव	7385	7285	7125	7068	6525	6210	5204
13	लोहा	6365	6080	5920	5855	5532	5439	5088
14	कंधार	5375	6180	6051	5865	5592	5075	4568
15	मुखेड	7845	8251	7971	7695	7272	6015	5298
16	देगलुर	6303	6030	5959	5850	5292	4755	4138
एकूण जिल्हा		98057	92051	85426	81531	76894	70565	61981

तक्ता क्रमांक - 10.7 (पुढे चालू)

तक्ता क्रमांक - 10.7
इयत्तानिहाय विद्यार्थ्यांची संख्या

जिल्हा - नांदेड

संदर्भ वर्ष - 30 सप्टेंबर, 2006

अ. क्र.	तालुका	इयत्ता					
		8 वी	9 वी	10 वी	11 वी	12 वी	एकूण
	(2)	(10)	(11)	(12)	(13)	(14)	(15)
1	माहुर	351	491	583	1222	642	9360
2	किनवट	2121	1951	2023	1730	1873	54127
3	हि.नगर	802	750	723	475	480	27243
4	हदगांव	1141	945	850	946	1076	38924
5	अर्धापुर	1401	1341	1043	202	254	42256
6	नांदेड	8621	8441	6123	5255	5552	138049
7	मुदखेड	801	711	695	257	296	20427
8	भोकर	1131	971	944	602	646	31230
9	उमरी	650	621	495	707	817	8420
10	धर्माबाद	581	495	429	696	671	23274
11	बिलोली	1101	1041	1063	1337	1369	37269
12	नायगांव	2251	1941	1563	2645	2961	58163
13	लोहा	2431	2121	1533	1792	2025	50181
14	कंधार	3431	3101	2033	3574	4200	55045
15	मुखेड	3531	2875	2566	3149	3617	66085
16	देगलुर	2650	2000	1844	2091	2532	49444
एकूण जिल्हा		32995	29796	24510	26680	29011	709497

आधार:- शिक्षणाधिकारी (प्रा/मा) जि.प.नांदेड

तक्ता क्रमांक - 11.1

सार्वजनिक व शासन सहाय्यीत वैद्यकीय सुविधांची माहिती

जिल्हा - नांदेड

संदर्भ वर्ष:2006-07

अ. क्र.	तालुका	संख्या						
		रुग्णालये	दवाखाने	प्रसूतिगृहे	प्राथमिक आरोग्य केंद्रे	उपकेंद्रे	डॉक्टर व वैद्य	परिचारिका
(1)	(2)	(3)	(4)	(5)	(6)	(7)	(8)	(9)
1	माहुर	1	6	3	5	27	13	44
2	किनवट	2	9	4	9	65	44	84
3	हि.नगर	0	0	1	2	14	18	13
4	हदगांव	1	3	1	6	29	19	51
5	अर्धापूर	0	1	0	2	10	5	12
6	नांदेड	2	10	3	6	18	157	253
7	मुदखेड	1	3	1	2	12	10	19
8	भोकर	1	3	1	3	19	13	31
9	उमरी	1	1	1	1	11	5	16
10	धर्माबाद	1	1	1	1	11	7	13
11	बिलोली	1	0	1	4	19	11	30
12	नायगांव	1	0	3	3	21	13	35
13	लोहा	1	3	4	5	29	15	42
14	कंधार	1	0	3	5	31	15	43
15	मुखेड	1	4	2	6	34	32	75
16	देगलुर	1	2	1	3	24	16	43
एकूण जिल्हा		16	46	30	63	374	393	804

तक्ता क्रमांक - 11.1

सार्वजनिक व शासन सहाय्यीत वैद्यकीय सुविधांची माहिती

जिल्हा - नांदेड

संदर्भ वर्ष:2006-07

अ. क्र.	तालुका	खाटांची संख्या			उपचार केलेले आंतररुग्ण (00)			उपचार केलेले बाह्यरुग्ण (00)		
		एकूण	एकूण पैकी स्त्रियां साठी	एकूण पैकी मुलां साठी	पुरुष	स्त्रिया	मुले	पुरुष	स्त्रिया	मुले
(1)	(2)	(10)	(11)	(12)	(13)	(14)	(15)	(16)	(17)	(18)
1	माहुर	90	42	21	13	19	5	152	154	122
2	किनवट	220	102	86	36	43	20	501	536	457
3	हि.नगर	42	20	10	11	5	2	240	191	183
4	हदगांव	130	65	45	36	40	16	231	249	159
5	अर्धापूर	12	8	4	4	3	1	129	157	150
6	नांदेड	664	308	104	255	201	246	273	304	299
7	मुदखेड	108	51	33	4	9	2	212	214	168
8	भोकर	84	40	32	25	35	9	311	363	194
9	उमरी	66	34	20	24	7	3	137	154	138
10	धर्माबाद	72	36	24	22	14	7	165	199	94
11	बिलोली	84	41	31	15	17	10	207	233	149
12	नायगांव	78	42	24	25	28	12	220	237	206
13	लोहा	90	52	26	42	49	23	404	517	331
14	कंधार	90	47	31	16	29	13	347	487	291
15	मुखेड	242	147	55	24	33	19	640	717	215
16	देगलुर	124	61	43	33	30	10	327	363	137
एकूण जिल्हा		2196	1096	589	585	562	398	4496	5075	3293

आधार -1) जिल्हा शल्य चिकित्सक, सामान्य रुग्णालय, नांदेड

2) जिल्हा आरोग्य अधिकारी, जिल्हा परिषद, नांदेड

3) आरोग्य अधिकारी, महानगरपालिका/ नगर परिषद

तक्ता क्रमांक - 11.2

नोंदणी केलेल्या जन्म-मृत्यूंची संख्या

जिल्हा - नांदेड

संदर्भ वर्ष: 2002

अ. क्र.	तालुका	एकूण/ ग्रामीण/ नागरी	नोंदलेल्या जन्मांची संख्या			नोंदलेल्या मृत्यूंची संख्या			बाल मृत्यूंची संख्या		
			पुरुष	स्त्रिया	एकूण	पुरुष	स्त्रिया	एकूण	पुरुष	स्त्रिया	एकूण
(1)	(2)	(3)	(4)	(5)	(6)	(7)	(8)	(9)	(10)	(11)	(12)
1	माहुर	एकूण	409	357	766	46	41	87	3	2	8
		ग्रामीण	409	357	766	46	41	87	3	2	8
		नागरी	0	0	0	0	0	0	0	0	0
2	किनवट	एकूण	1846	1689	3535	402	277	679	28	19	47
		ग्रामीण	1648	1570	3218	366	258	624	28	19	47
		नागरी	198	119	317	36	19	55	0	0	0
3	हि.नगर	एकूण	409	381	790	144	102	246	1	3	4
		ग्रामीण	409	381	790	144	102	246	1	3	4
		नागरी	0	0	0	0	0	0	0	0	0
4	हदगांव	एकूण	1762	1272	3034	587	319	906	15	10	25
		ग्रामीण	1368	936	2304	517	285	802	15	10	25
		नागरी	394	336	730	70	34	104	0	0	0
5	अर्धापुर	एकूण	557	436	993	183	95	278	5	5	10
		ग्रामीण	557	436	993	183	95	278	5	5	10
		नागरी	0	0	0	0	0	0	0	0	0
6	नांदेड	एकूण	7564	6519	14083	2221	1172	3393	52	29	81
		ग्रामीण	690	572	1262	189	121	310	9	5	14
		नागरी	6874	5947	12821	2032	1051	3083	43	24	67
7	मुदखेड	एकूण	317	293	610	131	78	209	5	2	7
		ग्रामीण	317	293	610	131	78	209	5	2	7
		नागरी	0	0	0	0	0	0	0	0	0
8	भोकर	एकूण	422	319	741	222	128	350	9	11	20
		ग्रामीण	422	319	741	222	128	350	9	11	20
		नागरी	0	0	0	0	0	0	0	0	0

तक्ता क्रमांक - 11.2

नोंदणी केलेल्या जन्म-मृत्यूंची संख्या

जिल्हा - नांदेड

संदर्भ वर्ष: 2002

अ. क्र.	तालुका	एकूण/ ग्रामीण/ नागरी	नोंदलेल्या जन्मांची संख्या			नोंदलेल्या मृत्यूंची संख्या			बाल मृत्यूंची संख्या		
			पुरुष	स्त्रिया	एकूण	पुरुष	स्त्रिया	एकूण	पुरुष	स्त्रिया	एकूण
(1)	(2)	(3)	(4)	(5)	(6)	(7)	(8)	(9)	(10)	(11)	(12)
9	उमरी	एकूण	659	604	1263	140	61	201	4	2	6
		ग्रामीण	267	265	532	102	38	140	1	0	1
		नागरी	392	339	731	38	23	61	3	2	5
10	धर्माबाद	एकूण	944	823	1767	233	135	363	2	3	5
		ग्रामीण	411	321	732	138	90	228	2	3	5
		नागरी	533	502	1035	95	45	135	0	0	0
11	बिलोली	एकूण	1119	876	1995	301	178	479	6	3	9
		ग्रामीण	755	586	1341	194	126	320	4	2	6
		नागरी	364	290	654	107	52	159	2	1	3
12	नायगांव	एकूण	1033	773	1806	324	180	504	10	9	19
		ग्रामीण	1033	773	1806	324	180	504	10	9	19
		नागरी	0	0	0	0	0	0	0	0	0
13	लोहा	एकूण	1564	1196	2760	523	232	755	18	10	28
		ग्रामीण	990	743	1733	376	193	569	13	9	22
		नागरी	574	453	1027	147	39	186	5	1	6
14	कंधार	एकूण	1831	1504	3335	493	314	807	12	12	24
		ग्रामीण	1413	1162	2575	434	287	721	12	12	24
		नागरी	418	342	760	59	27	86	0	0	0
15	मुखेड	एकूण	1711	1370	3081	656	362	1018	14	25	39
		ग्रामीण	1510	1228	2738	584	328	912	14	25	39
		नागरी	201	142	343	72	34	106	0	0	0
16	देगलुर	एकूण	2576	2159	4735	504	254	758	6	7	13
		ग्रामीण	1143	937	2080	363	192	555	6	6	12
		नागरी	1433	1222	2655	141	62	203	0	1	1
	जिल्हा	एकूण	24723	20571	45294	7110	3928	11038	190	152	342
		ग्रामीण	13342	10879	24221	4313	2542	6855	137	123	260
		नागरी	11381	9692	21073	2797	1386	4183	53	29	82

आधार - आरोग्य सेवा संचालनालय, महाराष्ट्र राज्य, पुणे

तक्ता क्रमांक - 11.3
विविध कारणानुसार मृत्यूची संख्या

जिल्हा - नांदेड

संदर्भ वर्ष - 2002

अ. क्र.	मृत्यूंचे कारण	मृत्यूंची संख्या
(1)	(2)	(3)
अ	<u>साथीचे विकार</u>	
1	हिवताप	8
2	विषमज्वर	11
3	क्षयरोग	326
4	न्युमोनिया/ श्वसन क्रियेसंबधी	289
5	अमांश, अतिसार, गॅस्ट्रो	4
ब	<u>बिगर साथीचे विकार</u>	
1	एडस	उ.ना.
2	हृदय विकार	400
3	कर्करोग	210
4	बाळंतपणात मातेचा मृत्यू	उ.ना.
5	पक्षाघात	उ.ना.
6	मूत्रपिंड विषयक	उ.ना.
क	<u>अपघात</u>	
1	आत्महत्या	107
2	रहदारी वाहतूक	10
3	विद्युत धक्का	उ.ना.
4	भाजणे/ जळणे	उ.ना.
5	इतर अपघात	622
ड	<u>इतर कारणे</u>	9051
एकूण मृत्यू		11038

आधार - आरोग्य सेवा संचालनालय, महाराष्ट्र राज्य, पुणे

तक्ता क्रमांक - 11.4

माता व बाल संगोपन कार्यक्रमांतर्गत लस टोचणी

जिल्हा - नांदेड

संदर्भ वर्ष : 2006-07

अ.क्र.	तालुका	ग्रामीण/ एकूण	त्रिगुणी लस	पोलिओ	बीसीजी	गोवर	व्दिगुणी (डी.टी.)	धनुर्वात लस		
								10 वर्षे	16 वर्षे	गरोदर स्त्रिया
(1)	(2)	(3)	(4)	(5)	(6)	(7)	(8)	(9)	(10)	(11)
1	माहुर	ग्रामीण	2069	2069	1735	1997	1965	1902	2264	1917
		एकूण	2607	2697	1954	2190	2283	1902	2444	2184
2	किनवट	ग्रामीण	3739	3739	3831	3787	4207	4447	4282	3451
		एकूण	4659	4659	4803	4718	5366	5336	4912	4430
3	हि.नगर	ग्रामीण	2177	2177	2222	2087	1202	2346	2318	1155
		एकूण	2392	2392	2635	2468	1571	2798	2821	1381
4	हदगांव	ग्रामीण	4426	4426	4404	4050	4407	4128	3670	2908
		एकूण	4969	4969	5192	4605	4828	4639	4028	3692
5	अर्धापुर	ग्रामीण	1321	1321	1255	1840	2293	2301	2885	1262
		एकूण	1321	1321	1255	1840	2293	2301	2885	1262
6	नांदेड	ग्रामीण	3791	3791	3084	3722	4283	4398	3924	3014
		एकूण	8873	8873	9372	8520	9258	9019	7637	7202
7	मुदखेड	ग्रामीण	2069	2069	2292	1979	1648	1935	1706	1242
		एकूण	3747	3747	4313	3469	3132	3219	2655	2626
8	भोकर	ग्रामीण	2641	2641	2674	2466	1477	2752	8195	1399
		एकूण	3255	3255	3375	3086	2356	3448	8824	2112
9	उमरी	ग्रामीण	1707	1707	1609	1500	1734	1926	1414	758
		एकूण	2172	2172	2059	1870	2198	2416	1836	1200
10	धर्माबाद	ग्रामीण	1053	1053	736	920	610	627	589	1005
		एकूण	2151	2151	2270	1964	1256	1483	1063	1338
11	बिलोली	ग्रामीण	2606	2606	2648	2521	2634	2422	2450	1967
		एकूण	4908	4908	3754	3504	3657	3339	3402	2922
12	नायगांव	ग्रामीण	3546	3546	3876	3253	3944	3719	3173	2630
		एकूण	3855	3855	4366	3562	4587	4094	3406	3113
13	लोहा	ग्रामीण	4251	4251	3933	4264	4249	4511	3556	2973
		एकूण	5189	5189	4917	5228	5353	5607	4548	3985
14	कंधार	ग्रामीण	3253	3253	4127	3187	4383	4690	4276	2936
		एकूण	4039	4039	5173	3905	5429	5680	5217	3853
15	मुखेड	ग्रामीण	4718	4718	5062	4356	4141	4119	1616	4067
		एकूण	6132	6132	6398	5466	5609	5821	2972	5518
16	देगलुर	ग्रामीण	3253	3253	3525	3187	3297	3347	3200	2173
		एकूण	4909	4909	6145	4711	5017	4817	3200	3584
जिल्हा एकूण		ग्रामीण	46620	46620	47013	45116	46474	49570	49518	34857
		एकूण	65178	65268	67981	61106	64193	65919	61850	50402

आधार :- 1) जिल्हा शल्य चिकीत्सक, नांदेड. 2) जिल्हा आरोग्य अधिकारी, जिल्हा परिषद, नांदेड

तक्ता क्रमांक - 11.5
कुटुंब कल्याण कार्यक्रम

जिल्हा - नांदेड

संदर्भ वर्ष : 2006-07

अ. क्र.	तालुका	एकूण/ग्रामीण	कुटुंब कल्याण केंद्रांची संख्या	जननक्षम जोडप्यांची संख्या	31मार्च अखेर संरक्षित जोडप्यांची संख्या			
					पुरुष नसबंदी	स्त्रियांची नसबंदी	लूपपध्दती	इतर पध्दतीने
(1)	(2)	(3)	(4)	(5)	(6)	(7)	(8)	(9)
1	माहुर	एकूण ग्रामीण	7 6	14245 14245	3 3	547 522	244 219	859 859
2	किनवट	एकूण ग्रामीण	13 10	35595 31292	12 12	2125 1362	613 524	2169 1885
3	हि.नगर	एकूण ग्रामीण	3 2	19282 16452	0 0	585 491	327 271	1291 1106
4	हदगांव	एकूण ग्रामीण	8 6	38446 33719	4 4	1461 981	566 523	1861 1628
5	अर्धापुर	एकूण ग्रामीण	2 2	14842 14842	1 1	507 507	244 244	688 688
6	नांदेड	एकूण ग्रामीण	9 6	99693 27093	5 1	2934 1081	2171 478	4637 1417
7	मुदखेड	एकूण ग्रामीण	6 3	26561 13460	1 1	951 540	368 191	977 564
8	भोकर	एकूण ग्रामीण	5 4	20837 19420	0 0	862 692	356 332	1349 1349
9	उमरी	एकूण ग्रामीण	3 1	17649 13643	0 0	642 378	173 164	859 663
10	धर्माबाद	एकूण ग्रामीण	3 1	18970 8596	0 0	531 89	269 145	629 382
11	बिलोली	एकूण ग्रामीण	7 4	22799 20036	0 0	923 585	464 355	1600 1361
12	नायगांव	एकूण ग्रामीण	5 4	35896 27441	0 0	1087 855	424 352	1789 813
13	लोहा	एकूण ग्रामीण	7 5	38637 31275	0 0	1994 1020	583 501	2134 1796
14	कंधार	एकूण ग्रामीण	7 5	37527 30905	0 0	1167 693	466 422	1855 1532
15	मुखेड	एकूण ग्रामीण	9 7	47220 37558	1 1	2028 1080	692 562	2297 2118
16	देगलुर	एकूण ग्रामीण	5 3	32926 24633	2 2	1281 750	399 353	1359 934
एकूण जिल्हा		एकूण ग्रामीण	99 69	521125 364610	29 25	19625 11626	8359 5636	26353 19095

आधार :- 1) जिल्हा शल्य चिकित्सक, सामान्य रुग्णालय, नांदेड

2) जिल्हा आरोग्य अधिकारी, जिल्हा परिषद, नांदेड

अ. क्र.	विकास शीर्ष व उपशीर्ष	जिल्हा पातळीवरील योजनांवर झालेला खर्च						
		बिगर - आदिवासी योजना	आदिवासी उपयोजना	आदिवासी उपयोजना क्षेत्राबाहेरील	विशेष घटक योजना	स्टेटपूल	अनुशेष	एकूण
(1)	(2)	(3)	(4)	(5)	(6)	(7)	(8)	(9)
1	कृषि व संलग्न सेवा							
	1.1 पीक संवर्धन	73.12	38.05	46.45	308.82	0.00	0.00	466.44
	1.2 फलोत्पादन	11.00	0.00	0.00	0.00	0.00	0.00	11.00
	1.3 मृदसंधारण	0.00	9.22	11.12	0.00	0.00	0.00	20.34
	1.4 पशुसंवर्धन	40.39	7.32	11.07	52.54	0.00	7.25	118.57
	1.5 दुग्धव्यवसाय विकास	0.00	0.00	0.00	0.00	0.00	0.00	0.00
	1.6 मत्स्यव्यवसाय	3.04	0.73	0.00	0.55	0.00	0.00	4.32
	1.7 वने	29.75	0.96	7.20	0.00	0.00	0.00	37.91
	1.8 पणन, कोठारे व वखारी	0.00	0.00	0.00	0.00	0.00	0.00	0.00
	1.9 सहकार	74.19	0.68	0.00	0.00	0.00	0.00	74.87
	एकूण (एक)	231.49	56.96	75.84	361.91	0.00	7.25	733.45
2	ग्रामीण विकास							
	2.1 एकात्मिक ग्रामीण विकास कार्यक्रम	50.64	4.67	13.51	38.45	0.00	0.00	107.27
	2.2 अवर्षण प्रवण क्षेत्र कार्यक्रम	44.01	0.00	0.00	0.00	0.00	0.00	44.01
	2.3 जवाहर रोजगार योजना	66.24	0.00	43.88	100.93	0.00	0.00	211.05
	2.4 रोजगार हमी योजना	13.21	0.00	0.00	0.00	0.00	0.00	13.21
	2.5 जमीन सुधारणा	0.00	0.00	0.00	0.00	0.00	0.00	0.00
	2.6 सामूहिक विकास	0.00	0.00	0.00	0.00	0.00	0.00	0.00
	2.7 ग्रामीण स्वच्छता कार्यक्रम	18.25	0.00	0.00	0.00	0.00	0.00	18.25
	एकूण (दोन)	192.35	4.67	57.39	139.38	0.00	0.00	393.79
3	पाटबंधारे व पूरनियंत्रण							
	3.1 लघु पाटबंधारे	191.00	19.35	21.66	0.00	0.00	0.00	232.01
	3.2 जलप्रदाय क्षेत्र विकास कार्यक्रम	0.00	0.00	0.00	0.00	0.00	0.00	0.00
	3.3 आयाकट विकास	0.00	0.00	0.00	0.00	0.00	0.00	0.00
	3.4 मध्यम प्रकल्प	0.00	0.00	0.00	0.00	0.00	0.00	0.00
	3.5 पूरनियंत्रण कामे	0.00	0.00	0.00	0.00	0.00	0.00	0.00
	एकूण (तीन)	191.00	19.35	21.66	0.00	0.00	0.00	232.01
4	विद्युत विकास	2.00	23.06	27.79	33.00	0.00	0.00	85.85
	एकूण (चार)	2.00	23.06	27.79	33.00	0.00	0.00	85.85

अ. क्र.	विकास शीर्ष व उपशीर्ष	जिल्हा पातळीवरील योजनांवर झालेला खर्च						
		बिगर - आदिवासी योजना	आदिवासी उपयोजना	आदिवासी उपयोजना क्षेत्राबाहेरील	विशेष घटक योजना	स्टेटपूल	अनुशेष	एकूण
(1)	(2)	(3)	(4)	(5)	(6)	(7)	(8)	(9)
5	उद्योग व खाणकाम							
	5.1 मोठे व मध्यम उद्योग	0.00	0.00	0.00	0.00	0.00	0.00	0.00
	5.2 ग्रामीण व लघु उद्योग	25.73	0.33	0.00	14.00	0.00	0.00	40.06
	एकूण (पाच)	25.73	0.33	0.00	14.00	0.00	0.00	40.06
6	वाहतूक व दळणवळण							
	6.1 मोठे व लहान बंदरे	0.00	0.00	0.00	0.00	0.00	0.00	0.00
	6.2 अंतर्देशीय जलवाहतूक	0.00	0.00	0.00	0.00	0.00	0.00	0.00
	6.3 रस्ते विकास	191.44	49.77	33.93	0.00	0.00	742.14	1017.28
	एकूण (सहा)	191.44	49.77	33.93	0.00	0.00	742.14	1017.28
7	सामान्य आर्थिक सेवा							
	7.1 पर्यटन	100.00	0.00	0.00	0.00	0.00	0.00	100.00
	7.2 स्थानिक विकास कार्यक्रम	0.00	0.00	0.00	0.00	0.00	0.00	0.00
	एकूण (सात)	100.00	0.00	0.00	0.00	0.00	0.00	100.00
8	सामाजिक आणि सामूहिक सेवा							
	8.1 सामान्य शिक्षण	123.88	0.00	0.00	126.81	0.00	0.00	250.69
	8.2 क्रिडा व युवक कल्याण	9.16	1.33	2.90	52.00	0.00	0.00	65.39
	8.3 कला व संस्कृती	15.6	0.00	0.00	0.00	0.00	0.00	15.60
	8.4 तांत्रिक शिक्षण	4.00	0.00	0.00	0.58	0.00	110.00	114.58
	8.5 वैद्यकीय शिक्षण व औषधी द्रव्ये	0.00	0.00	0.00	0.00	0.00	0.00	0.00
	8.6 आरोग्य सेवा	133.81	73.14	0.00	0.00	0.00	0.00	206.95
	8.7 ग्रामीण पाणी पुरवठा व स्वच्छता	50.84	35.60	40.50	148.69	0.00	0.00	275.63
	8.8 गृहनिर्माण	0.00	0.00	0.00	0.00	0.00	0.00	0.00
	8.9 नगर विकास	60.00	4.00	0.00	375.00	0.00	0.00	439.00
	8.10 माहिती व प्रसिध्दी	3.50	0.00	0.00	1.20	0.00	0.00	4.70
	8.11 मागासवर्गीयांचे कल्याण	20.39	191.49	145.22	1024.31	0.00	0.00	1381.41
	8.12 कामगार व कामगार कल्याण	97.01	37.92	6.35	2.29	0.00	129.70	273.27
	8.13 समाज कल्याण	20.53	1.00	0.50	10.00	0.00	0.00	32.03
	8.14 स्थानिक विकास कार्यक्रम	0.00	0.00	0.00	0.00	0.00	0.00	0.00
	8.15 पोषण	0.00	0.00	0.00	0.00	0.00	0.00	0.00
	एकूण (आठ)	538.72	344.48	195.47	1740.88	0.00	239.70	3059.25
	एकूण (एक ते आठ)	1472.73	498.62	412.08	2289.17	0.00	989.09	5661.69

आधार - जिल्हा नियोजन अधिकारी, नांदेड

तक्ता क्रमांक - 12.2

महाराष्ट्र ग्रामीण रोजगार हमी योजना

जिल

संदर्भ वर्ष : 2006-07

अ. क्र.	बाब	कामाचा प्रकार					
		सिंचन	सार्वजनिक कामे (रस्ते)	कृषि	वनीकरण	इतर	एकूण
(1)	(2)	(3)	(4)	(5)	(6)	(7)	(8)
1	नियोजित कामांची संख्या	3179	2163	21543	5545	668	33098
2	मंजूर केलेल्या कामांची संख्या	4	2	636	148	0	790
3	सुरु केलेल्या कामांची संख्या	0	0	512	132	0	644
4	पूर्ण केलेल्या कामांची संख्या	0	0	318	0	0	318
5	मध्येच बंद केलेल्या कामांची संख्या	0	0	0	0	0	0
6	कामांसाठी केलेली तरतूद (रु.लाखात)	12.47	9.98	3290.42	1096.81	0	4409.68
7	कामांवर झालेला एकूण खर्च (रु.लाखात)	0.00	0.00	1996.02	665.34	0.00	2661.36
8	रोजगार निर्मिती (मनुष्य दिवस लाखात)	0.00	0.00	28.51	9.51	0	38.02

आधार - जिल्हाधिकारी कार्यालय, रोजगार हमी योजना, नांदेड

तक्ता क्रमांक - 12.3

महाराष्ट्र ग्रामीण रोजगार हमी योजनेखाली घेतलेली कामे, त्यावरील रोजगार व खर्च

जिल्हा - नांदेड

संदर्भ: 2006-07

अ. क्र.	महिना	खर्च (रुपये लाखात)		मनुष्य दिवस (लाखात)	रोजगार हमी योजनेखालील कामांची संख्या
		प्रत्यक्ष (महिन्यातील)	संचित आर्थिक वर्षाच्या आरंभापासून)		
(1)	(2)	(3)	4	(5)	(6)
1	एप्रिल 2006	278.06	278.06	3.97	390
2	मे 2006	455.26	733.32	6.50	623
3	जून 2006	542.32	1275.64	7.75	839
4	जुलै 2006	179.54	1455.18	2.56	552
5	ऑगस्ट 2006	470.27	1925.45	6.72	577
6	सप्टेंबर 2006	133.94	2059.39	1.91	433
7	ऑक्टोबर 2006	289.27	2348.66	4.13	398
8	नोव्हेंबर 2006	87.12	2435.78	1.24	348
9	डिसेंबर 2006	74.49	2510.27	1.06	329
10	जानेवारी 2007	9.42	2519.69	0.13	329
11	फेब्रुवारी 2007	50.99	2570.68	0.73	397
12	मार्च 2007	90.68	2661.36	1.30	566

आधार - जिल्हाधिकारी कार्यालय, (रो.ह.यो.शाखा), नांदेड

अ. क्र	बाबी	तालुका							
		माहुर	किनवट	हि.नगर	हदगांव	अर्धापुर	नांदेड	मुदखेड	भोकर
(1)	(2)	(3)	(4)	(5)	(6)	(7)	(8)	(9)	(10)
1	वस्ती असलेल्या गावांची एकूणसंख्या	89	182	69	148	53	93	51	81
2	गावातील वाडया/वस्त्यांची संख्या	22	74	28	25	0	8	9	33
3	बारा महिने पुरेसे पाणी उपलब्ध असलेल्या								
	3.1 गावांची संख्या	28	78	22	42	16	17	5	39
	3.2 त्याखालील वाडया / वस्त्यांची संख्या	9	28	12	14	0	7	2	11
4	पिण्याच्या पाण्याची टंचाई असलेली गावे व वाडया/वस्त्या								
	संदर्भ वर्षातील								
	अ) एकूण टंचाईग्रस्त गावे (संख्या)	61	104	47	106	37	76	46	42
	ब) एकूण वाडया/वस्त्या (संख्या)	13	46	16	11	0	1	7	22
	बृहत आराखडयानुसार								
	अ) एकूण टंचाईग्रस्त गावे (संख्या)	61	104	47	106	37	76	46	42
	ब) एकूण टंचाईग्रस्त वाडया/वस्त्या (संख्या)	13	46	16	11	0	1	7	22
5	केलेली उपाययोजना								
	अ) टँकरने पुरवठा होणा-या								
	गावांची संख्या	7	2	5	2	0	4	1	3
	गावांतील वाडया/वस्त्यांची संख्या	1	2	0	0	0	0	0	7
	टँकरची संख्या	5	4	7	2	0	6	1	5
	ब) बैलगाडीने पुरवठा होणा-या								
	गावांची संख्या	0	0	0	0	0	0	0	0
	गावांतील वाडया/वस्त्यांची संख्या	0	0	0	0	0	0	0	0
	बैलगाडयांची संख्या	0	0	0	0	0	0	0	0
	क) इतर साधनांनी पुरवठा होणा-या								
	गावांची संख्या	54	102	42	104	37	72	45	39
	गावांतील वाडया/वस्त्यांची संख्या	12	44	16	9	0	1	6	15
	साधने संख्या	127	275	130	183	109	184	107	104

अ. क्र	बाबी	तालुका							जिल्हा एकूण	
		उमरी	धर्माबाद	बिलोली	नायगांव	लोहा	कंधार	मुखेड		देगलुर
(1)	(2)	(11)	(12)	(13)	(14)	(15)	(16)	(17)	(18)	
1	वस्ती असलेल्या गावांची एकूणसंख्या	65	52	81	86	123	124	151	106	1554
2	गावातील वाडया/वस्त्यांची संख्या	16	0	0	7	74	60	99	18	473
3	बारा महिने पुरेसे पाणी उपलब्ध असलेल्या									
	3.1 गावांची संख्या	24	7	0	12	19	18	55	12	394
	3.2 त्याखालील वाडया / वस्त्यांची संख्या	1	0	0	0	28	16	25	7	160
4	पिण्याच्या पाण्याची टंचाई असलेली गावे व वाडया/वस्त्या									
	संदर्भ वर्षातील									
	अ) एकूण टंचाईग्रस्त गावे (संख्या)	41	45	81	74	104	106	96	94	1160
	ब) एकूण वाडया/वस्त्या (संख्या)	15	0	0	7	46	44	74	11	313
	बृहत आराखडयानुसार									
	अ) एकूण टंचाईग्रस्त गावे (संख्या)	41	45	81	74	104	106	96	94	1160
	ब) एकूण टंचाईग्रस्त वाडया/वस्त्या (संख्या)	15	0	0	7	46	44	74	11	313
5	केलेली उपाययोजना									
	अ) टँकरने पुरवठा होणा-या									
	गावांची संख्या	6	1	0	5	10	6	10	8	70
	गावांतील वाडया/वस्त्यांची संख्या	2	0	0	5	28	13	21	11	90
	टँकरची संख्या	6	1	0	4	17	9	11	10	88
	ब) बैलगाडीने पुरवठा होणा-या									
	गावांची संख्या	0	0	0	0	0	0	0	0	0
	गावांतील वाडया/वस्त्यांची संख्या	0	0	0	0	0	0	0	0	0
	बैलगाडयांची संख्या	0	0	0	0	0	0	0	0	0
	क) इतर साधनांनी पुरवठा होणा-या									
	गावांची संख्या	35	44	81	69	94	100	86	86	1090
	गावांतील वाडया/वस्त्यांची संख्या	13	0	0	2	18	31	53	0	220
	साधने संख्या	66	133	347	222	288	291	276	168	3010

आधार - कार्यकारी अभियंता, ग्रामीण पाणीपुरवठा, जिल्हा परिषद, नांदेड.

तक्ता क्रमांक 12.5
रासायनिक खतांचे वाटप

जिल्हा - नांदेड

संदर्भ : 2006-07

अ.क्र.	तालुका	रासायनिक खतांचे वाटप (मे.टन)		
		नियंत्रित संस्थांकडून	खाजगी संस्थांकडून	एकूण
(1)	(2)	(3)	(4)	(5)
1	माहुर	2293	12041	14334
2	किनवट	2752	14448	17200
3	हि.नगर	2300	11850	14150
4	हदगांव	2320	12105	14425
5	अर्धापुर	3210	16857	20067
6	नांदेड	3669	19265	22934
7	मुदखेड	3190	17930	21120
8	भोकर	2140	12288	14428
9	उमरी	2680	14760	17440
10	धर्माबाद	3280	16887	20167
11	बिलोली	3148	17202	20350
12	नायगांव	3640	19194	22834
13	लोहा	2711	14589	17300
14	कंधार	2780	14670	17450
15	मुखेड	2910	13230	16140
16	देगलुर	2845	13496	16341
जिल्हा एकूण		45868	240812	286680

आधार - कृषि विकास अधिकारी, जिल्हा परिषद, नांदेड

तक्ता क्रमांक - 12.6

साखर कारखाने

जिल्हा:- नांदेड

संदर्भ वर्ष : 2006-07

अ. क्र.	तालुका	साखर कारखान्याचे नाव	सहकारी/खाजगी	कामगार(संख्या)		गळीत क्षमता मे.टन	प्रत्यक्ष गाळप मे.टन	साखरेचे उत्पादन मे.टन	इतर उत्पादने			
				नियमित	हंगामी				इथेनॉल मे. टन	पेपर मे. टन	मद्यार्क हजार लि.	बीज मे. वॅट
(1)	(2)	(3)	(4)	(5)	(6)	(7)	(8)	(9)	(10)	(11)	(12)	(13)
1	हदगांव	हुतात्मा जयंतराव पाटील सह साखर कारखाना	सहकारी	311	358	2500	470300	51670	0	0	0	0
2	अर्धापुर	भाऊराव चव्हाण सह साखर कारखाना	सहकारी	331	314	2500	790707	88525	0	0	0	0
3	भोकर	शंकर सह साखर कारखाना	सहकारी	उ.ना.	उ.ना.	1250	बंद	0	0	0	0	0
4	बिलोली	गोदावरी मनार सह साखर कारखाना	सहकारी	उ.ना.	उ.ना.	2500	203206	18493	0	0	0	0
5	नायगांव	जय अंबीका सह साखर कारखाना	सहकारी	उ.ना.	उ.ना.	2500	179470	15676	0	0	0	0
6	लोहा	कलंबर सह साखर कारखाना	सहकारी	उ.ना.	उ.ना.	1250	बंद	0	0	0	0	0
7	मुखेड	जय शिवशंकर सह साखर कारखाना	सहकारी	160	52	1250	296600	31670	0	0	0	0

आधार - प्रादेशिक सहसंचालक, (साखर) नांदेड .

तक्ता क्रमांक - 12.7

वीस कलमी कार्यक्रमाची भौतिक प्रगती.

जिल्हा:- नांदेड

संदर्भ: 2006-07

अ.क्र.	बाब	परिमाण	उद्दिष्ट	साध्य
(1)	(2)	(3)	(4)	(5)
1	अ) स्वर्णजयंती ग्राम स्वरोजगार योजना	लाभधारकांची संख्या	3225	2553
	ब) जवाहर ग्राम समृद्धी योजना	लाख मनुष्य दिवस	0.00	0.00
	क) लघुउद्योग स्थापन करणे	उद्योग संख्या	641	641
2	अ) अतिरिक्त जमिनीचे वाटप	हेक्टर	0	0
	ब) लाभधारक	संख्या-अनु.जाती	0	0
		अनु.जमाती	0	0
		इतर	0	0
3	वेठबिगरांचे पुनर्वसन	खेडी संख्या	0	0
4	पिण्यासाठी स्वच्छ पाणी	खेडी संख्या	219	97
5	अ) प्राथमिक आरोग्य केंद्र	केंद्र संख्या	0	0
	ब) उपकेंद्र	उपकेंद्र संख्या	0	0
6	अ) कुटुंब नियोजन शस्त्रक्रिया	संख्या	26855	15736
	ब) सममूल्य शस्त्रक्रिया	संख्या	0	0
7	अ) एकात्मिक बालविकास सेवा गट	संख्या	0	0
	ब) अंगणवाडी	संख्या	0	0
8	अ) अनु.जातीच्या कुटुंबांना सहाय्य	संख्या	4778	3566
	ब) अनु.जमातीच्या कुटुंबांना सहाय्य	संख्या	3514	3315
9	अ) घरांसाठी जागा (इंदिरा आवास योजना)	संख्या	0	0
	ब) घरबांधणीसाठी अर्थसहाय्य (इंदिरा आवास योजना)	संख्या	4429	266
	क) आर्थिकदृष्ट्या दुर्बल घटकांसाठी घरे	संख्या	0	0
	ड) कमी उत्पन्न गटासाठी घरे	संख्या	0	0
10	गलिच्छ वस्ती सुधारणा	लोकसंख्या	0	0
11	झाडे लावणे	रोपे संख्या लाखात	34.41	33.88
12	रास्त भावाची दुकाने उघडणे	संख्या	0	0
13	अ) खेड्यांचे विद्युतीकरण	संख्या	0	0
	ब)पंप संचांसाठी विद्युतीकरण	संख्या	4925	4914
	क) सुधारित चुली	संख्या	0	0
	ड) बायोगॅस	संख्या	200	200

आधार - जिल्हा नियोजन अधिकारी,नांदेड

तक्ता क्रमांक - 12.8

स्थानिक विकास कार्यक्रम (लोकसभा मतदार संघ)

जिल्हा - नांदेड

संदर्भ : 2006-07

अ. क्र.	लोकसभा मतदार संघाचे नांव	मतदार संघाला मंजूर तरतूद (रुपये हजारात)	मंजूर कामांची संख्या			मंजूर कामांची अंदाजित किंमत (रुपये हजारात)	संदर्भ वर्षात झालेला एकूण खर्च (रुपये हजारात)
			जुनी अपूर्ण कामे	संदर्भ वर्षातील नवीन कामे	एकूण		
(1)	(2)	(3)	(4)	(5)	(6)	(7)	(8)
1	नांदेड	20000	91	88	179	17995	11348
2	हिंगोली	5000	11	11	22	4944	1159
एकूण		25000	102	99	201	22939	12507

तक्ता क्रमांक - 12.9

स्थानिक विकास कार्यक्रम (विधानसभा मतदार संघ)

जिल्हा - नांदेड

संदर्भ : 2006-07

अ. क्र.	विधानसभा मतदार संघाचे नांव	मतदार संघाला मंजूर तरतूद (रुपये हजारात)	मंजूर कामांची संख्या			मंजूर कामांची अंदाजित किंमत (रुपये हजारात)	संदर्भ वर्षात झालेला एकूण खर्च (रुपये हजारात)
			जुनी अपूर्ण कामे	संदर्भ वर्षातील नवीन कामे	एकूण		
(1)	(2)	(3)	(4)	(5)	(6)	(7)	(8)
1	किनवट	8000	17	18	35	8710	8000
2	हदगांव	8000	45	22	67	8625	8000
3	नांदेड	8000	23	30	53	8930	8000
4	मदखेड	8000	34	24	58	9090	8000
5	भोकर	8000	62	54	116	8960	8000
6	बिलोली	8000	35	62	97	8644	8000
7	मुखेड	8000	21	61	82	8741	8000
8	कंधार	8000	6	51	57	9768	8000
एकूण		64000	243	322	565	71468	64000

आधार - जिल्हा नियोजन अधिकारी, नांदेड.

तक्ता क्रमांक - 12.10

स्थानिक विकास कार्यक्रम (राज्यसभा सदस्य)

जिल्हा - नांदेड

संदर्भ : 2006-07

अ. क्र.	राज्यसभा सदस्य नाव	जिल्ह्याकरिता उपलब्ध करून दिलेली तरतूद (रुपये हजारात)	मंजूर कामांची संख्या			मंजूर कामांची अंदाजित किंमत (रुपये हजारात)	संदर्भ वर्षात झालेला एकूण खर्च (रुपये हजारात)
			जुनी अपूर्ण कामे	संदर्भ वर्षातील नवीन कामे	एकूण		
(1)	(2)	(3)	(4)	(5)	(6)	(7)	(8)
1	खा. दिलीपकुमार	1874	2	0	2	1876	500
2	खा.शरद जोशी	750	2	1	3	1505	550
3	खा. संजय राऊत	499	1	0	1	499	350
4	खा. रा.सु.गवई	300	1	0	1	292	292
एकूण		3423	6	1	7	4172	1692

तक्ता क्रमांक - 12.11

स्थानिक विकास कार्यक्रम (विधानपरिषद सदस्य)

जिल्हा - नांदेड

संदर्भ - 2006-07

अ. क्र.	विधानपरिषद सदस्यांचे नाव	जिल्ह्याकरिता उपलब्ध करून दिलेली तरतूद (रुपये हजारात)	मंजूर कामांची संख्या			मंजूर कामांची अंदाजित किंमत (रुपये हजारात)	संदर्भ वर्षात झालेला एकूण खर्च (रुपये हजारात)
			जुनी अपूर्ण कामे	संदर्भ वर्षातील नवीन कामे	एकूण		
(1)	(2)	(3)	(4)	(5)	(6)	(7)	(8)
1	आ.कमलकिशोर कदम	8000	3	37	40	8432	8000
2	आ.डॉ.निलम गो-हे	260	1	0	1	340	260
3	आ.शांताराम बापु करमळकर	1500	5	2	7	1500	1500
4	आ.वसंत चव्हाण	7300	17	50	67	8825	7300
5	आ.श्रीम.फौजीयाखॉन	150	0	1	1	150	150
6	आ.श्रीकांत जोशी	1225	3	10	13	1461	1225
7	आ. उल्हास पवार	500	0	1	1	500	500
एकूण		18935	29	101	130	21208	18935

आधार - जिल्हा नियोजन अधिकारी, नांदेड

तक्ता क्रमांक - 13.1
पोलिस अधिकारी/ कर्मचारी यांची संख्या

जिल्हा - नांदेड

संदर्भ वर्ष:2006-07

अ. क्र.	पदनाम	संख्या	
		एकूण संख्या	पैकी महिलांची संख्या
(1)	(2)	(3)	(4)
1	पोलिस अधिकारी/ कर्मचा-यांची संख्या		
	1.1 पोलिस उपमहानिरीक्षक	0	0
	1.2 पोलिस आयुक्त	0	0
	1.3 पोलिस उप आयुक्त	0	0
	1.4 पोलिस सहायक आयुक्त/ विशेष पोलीस महानिरीक्षक	2	1
	1.5 पोलिस अधीक्षक	3	0
	1.6 अपर पोलिस अधीक्षक	1	0
	1.7 पोलिस उप अधीक्षक	13	1
	1.8 पोलिस निरीक्षक	37	0
	1.9 पोलिस उप निरीक्षक	185	1
	1.10 पोलिस जमादार/ हवालदार	875	8
	1.11 पोलिस शिपाई / पोलिस नाईक	1892	103
	एकूण पोलिस अधिकारी/ कर्मचारी संख्या	3008	114
2	पोलिस ठाणे	35	XX
3	आउट पोस्ट	21	XX
4	पोलिस चौकी	1	XX
5	लॉकअप्स	33	XX
6	पोलिस ठाणे, आउट पोस्ट व सब पोस्ट आदींची सोय असलेली गावे व शहरे	52	XX
7	पोलिस दलांचा एकूण खर्च (रू.लाखात)	3967.93	XX

आधार - 1) जिल्हा पोलिस अधीक्षक , नांदेड
2) विशेष पोलीस महानिरीक्षक, नांदेड.

तक्ता क्रमांक - 13.2

दिवाणी व फौजदारी न्यायालयांत निकालात काढलेली प्रकरणे

जिल्हा- नांदेड

संदर्भ वर्ष: 2006-07

अ. क्र.	न्यायालये	एकूण प्रकरणे	मूळ		अपील	
			नियमित	संकीर्ण	नियमित	संकीर्ण
(1)	(2)	(3)	(4)	(5)	(6)	(7)
1	दिवाणी न्यायालय	5776	3083	2232	211	250
2	फौजदारी न्यायालय	19309	17428	1464	107	310
3	लोक न्यायालय	1455	1455		-	-
4	कामगार न्यायालय	-	-	-	-	-
5	औद्योगिक न्यायालय	-	-	-	-	-
6	कौटुंबिक न्यायालय	-	-	-	-	-
7	जिल्हा दंडाधिकारी तथा कार्यकारी दंडाधिकारी	14487	13109	-	-	-

आधार -1) जिल्हा व सत्र न्यायाधीश, नांदेड

2) जिल्हा दंडाधिकारी, नांदेड

तक्ता क्रमांक - 14.1

चित्रपट गृहे, व्ही.डी.ओ. केंद्र आणि केबलधारक यांची आकडेवारी

जिल्हा- नांदेड

संदर्भ वर्ष: 31.3.2007

अ. क्र.	तालुका	कायम स्वरुपी चित्रपटगृहे		फिरती चित्रपटगृहे		व्हीडीओ केंद्रे		केबल धारक		वसूल केलेला करमणूक कर (रुपये हजारात)
		संख्या	प्रत्येक खेळा साठी असलेली आसन क्षमता	संख्या	प्रत्येक खेळा साठी असलेली आसन क्षमता	संख्या	प्रत्येक खेळा साठी असलेली आसन क्षमता	केबल चालक संख्या	केबल ग्राहक संख्या	
(1)	(2)	(3)	(4)	(5)	(6)	(7)	(8)	(9)	(10)	(11)
1	माहुर	0	0	0	0	6	180	4	1005	1.93
2	किनवट	1	475	0	0	13	390	5	2005	5.34
3	हि.नगर	0	0	0	0	7	210	3	490	1.77
4	हदगांव	1	693	0	0	8	240	3	1280	3.88
5	अर्धापुर	0	0	0	0	5	150	2	490	1.29
6	नांदेड	6	5423	0	0	6	180	81	13086	116.26
7	मुदखेड	0	0	0	0	2	60	1	490	1.08
8	भोकर	2	609	0	0	2	60	4	1285	3.36
9	उमरी	0	0	0	0	2	60	2	480	1.93
10	धर्माबाद	1	761	0	0	4	120	2	1045	2.36
11	बिलोली	1	656	0	0	18	540	3	1235	2.92
12	नायगांव	0	0	0	0	19	570	3	1180	4.09
13	लोहा	0	0	0	0	19	570	2	660	4.50
14	कंधार	0	0	0	0	25	750	4	1220	4.25
15	मुखेड	1	707	0	0	19	570	4	1735	4.40
16	देगलुर	2	1458	0	0	29	870	4	1090	7.10
जिल्हा एकूण		15	10782	0	0	184	5520	127	28776	166.46

आधार- जिल्हाधिकारी कार्यालय (करमणूक शाखा), नांदेड

तक्ता क्रमांक - 14.2

मुद्रणालये आणि त्यांनी प्रकाशित केलेली वर्तमानपत्रे व नियतकालिके

जिल्हा- नांदेड

संदर्भ-31.3.2007

अ. क्र.	तालुका	मुद्रणालयांची संख्या	दैनिक वर्तमान पत्रे आणि नियतकालिके					
			दैनिक	साप्ताहिक	पाक्षिक	मासिक	त्रैमासिक	वार्षिक
(1)	(2)	(3)	(4)	(5)	(6)	(7)	(8)	(9)
1	माहुर	0	0	2	0	0	0	0
2	किनवट	20	1	9	0	0	0	0
3	हि.नगर	1	0	1	0	0	0	0
4	हदगांव	7	1	4	0	0	0	0
5	अर्धापुर	0	0	1	0	0	0	0
6	नांदेड	176	94	236	10	29	0	0
7	मुदखेड	1	0	1	0	0	0	0
8	भोकर	10	1	3	0	0	0	0
9	उमरी	0	0	0	0	0	0	0
10	धर्माबाद	8	0	0	0	0	0	0
11	बिलोली	10	0	6	0	0	0	0
12	नायगांव	1	0	2	0	0	0	0
13	लोहा	0	0	0	0	0	0	0
14	कंधार	10	0	9	0	1	0	0
15	मुखेड	9	0	6	0	1	0	0
16	देगलुर	18	1	12	0	0	0	0
एकूण जिल्हा		271	98	292	10	31	0	0

आधार:- 1) जिल्हा माहिती अधिकारी, नांदेड

2) जिल्हाधिकारी कार्यालय (गृह शाखा), नांदेड

तक्ता क्रमांक - 14.3

लोकसभा व विधानसभा निवडणूकीबाबतची आकडेवारी

जिल्हा- नांदेड

संदर्भ वर्ष 2004

अ. क्र.	मतदारसंघाचे नाव	एकूण मतदारांची संख्या	मतदान केलेल्या मतदारांची संख्या			मतदानाची टक्केवारी	पक्षनिहाय मिळालेली मते (संख्या)	
			पुरुष	स्त्रिया	एकूण		आय.एन.सी.	भा.ज.प.
(1)	(2)	(3)	(4)	(5)	(6)	(7)	(8)	(9)
लोकसभा निवडणूक :		एप्रिल 2004						
1	30 नांदेड	1446	441	358	799	55.26	337	361
लोकसभा एकूण		1446	441	358	799	55.26	337	361
अ. क्र.	मतदारसंघाचे नाव	एकूण मतदारांची संख्या	मतदान केलेल्या मतदारांची संख्या			मतदानाची टक्केवारी	पक्षनिहाय मिळालेली मते (संख्या)	
			पुरुष	स्त्रिया	एकूण		आय.एन.सी.	भा.ज.प.
विधानसभा निवडणूक :		ऑक्टोबर 2004						
1	168 किनवट	185	75	66	141	76.22	-	20
2	169 हदगांव	204	80	71	151	74.02	48	-
3	170 नांदेड	390	121	96	217	55.64	64	-
4	171 मुदखेड	233	90	80	170	72.96	106	-
5	172 भोकर	190	73	67	140	73.68	-	-
6	173 बिलोली	240	85	78	163	67.92	60	51
7	174 मुखेड	230	78	71	149	64.78	58	-
8	175 कंधार	213	85	74	159	74.65	-	-
विधानसभा एकूण		1885	687	603	1290	68.44	336	71

जिल्हा- नांदेड

अ. क्र.	मतदारसंघाचे नाव	पक्षनिहाय मिळालेली मते (संख्या)						
		बसपा	लोकराज्य	भा.ब. महासंघ	राष्ट्रीय स.पा.	जनता पार्टी	अपक्ष	इतर पक्ष
(1)	(2)	(10)	(11)	(12)	(13)	(14)	(15)	(16)
लोकसभा निवडणूक :		सप्टेंबर 2004						
1	30 नांदेड	24	3	42	4	2	26	0
लोकसभा एकूण		24	3	42	4	2	26	0
अ. क्र.	मतदारसंघाचे नाव	पक्षनिहाय मिळालेली मते (संख्या)						
		शिवसेना	राष्ट्रीय काँ.पा.	ब.स.पा.	जनता दल सेक्युलर	भारिप बहुजन महासंघ	इतर पक्ष	अपक्ष
विधानसभा निवडणूक :								
1	168 किनवट		65	1	-	7	9	40
2	169 हदगांव	52	-	2	-	28	0	20
3	170 नांदेड	85	-	31	2	29	2	5
4	171 मुदखेड		-	5	-	8	12	40
5	172 भोकर	45	52	3	-	7	0	34
6	173 बिलोली		-	5	7	-	10	27
7	174 मुखेड	64	-	2	-	6	9	9
8	175 कंधार	43	43	2	-	-	2	69
विधानसभा एकूण		289	160	51	9	85	44	244

टिप:- विधानसभेची इतर पक्षाची मतदानाची आकडेवारी स्तंभ क्र.15 मध्ये दर्शविलेली आहे

आधार - जिल्हा निवडणूक अधिकारी, जिल्हाधिकारी कार्यालय,नांदेडे