

अनुक्रमणिका

जिल्हा सामाजिक व आर्थिक समालोचन 2006 - 07

जिल्हा - नंदुरबार

तक्ता क्र.	विषय	पृष्ठ क्र.
1	2	3
<b>भाग-1 समालोचन</b>		
	..... जिल्ह्याचा समग्र आढावा	1 ते 9
	दृष्टिक्षेपात जिल्हा	10 ते 16
	रस्ते आणि तालुका सीमा दर्शविणारा नंदुरबार जिल्ह्याचा नकाशा	17
	निवडक आलेख	18 ते 20
<b>भाग-2 सांख्यिकीय तक्ते</b>		
<b>1. निवडक निर्देशक</b>		
1.1	निवडक निर्देशक (1960-2007)	1 ते 5
<b>2. लोकसंख्याविषयक आकडेवारी</b>		
2.1	लोकसंख्याविषयक निवडक आकडेवारी	6 ते 7
2.2	लोकसंख्या आणि वृद्धिदर	8
2.3	शहरांची वर्गवारी आणि त्यांची लोकसंख्या	9
2.4	मुख्य व सीमांतिक काम करणा-यांचे उद्योगगटनिहाय वर्गीकरण	10
2.5	धर्म व वयोगटानुसार लोकसंख्या	11
2.6	दारिद्र्य रेषेखालील ग्रामीण कुटुंबे	12
<b>3. जिल्हा उत्पन्न अंदाज</b>		
3.1	क्षेत्रवार जिल्हा उत्पन्न व दरडोई जिल्हा उत्पन्न - चालू किंमतीनुसार	13
3.2	क्षेत्रवार जिल्हा उत्पन्न व दरडोई जिल्हा उत्पन्न - स्थिर किंमतीनुसार	14
<b>4. किंमतीविषयक आकडेवारी</b>		
4.1	निवडक कृषिमालाच्या सरासरी घाऊक किंमती	15 ते 16
4.2	जिल्हा मुख्यालयातील महत्त्वाच्या वस्तूंच्या मासिक सरासरी किरकोळ किंमती	17 ते 22
4.3	ग्राहक किंमतीचे निर्देशांक	23
4.4	किंमतीचे महत्त्वाचे निर्देशांक	24
<b>5. जमीन महसूल, स्थानिक संस्थांचे उत्पन्न/ खर्च, बँकिंग, विमा आणि अल्पबचतविषयक आकडेवारी</b>		
5.1	गोळा केलेला जमीन महसूल	25
5.2	स्थानिक स्वराज्य संस्थांचे उत्पन्न व खर्च	26
5.3	बँक कार्यालये, वर्गीकृत बँकाची संख्या, ठेवी व कर्जे	27
5.4	अल्पबचत कार्यक्रमाची प्रगती	28
5.5	आयुर्विमाविषयक आकडेवारी	29

अनुक्रमणिका

जिल्हा सामाजिक व आर्थिक समालोचन 2006 - 07

जिल्हा - नंदुरबार

तक्ता क्र.	विषय	पृष्ठ क्र.
1	2	3
<b>6. कृषि व पदुम विषयक आकडेवारी</b>		
6.1	जमिनीचा वापर	30 ते 31
6.2	निरनिराळ्या पिकाखालील क्षेत्र	32 ते 40
6.3	मुख्य पिकाचे दर हेक्टरी अदाजित उत्पादन	41
6.4	निवडक केंद्रातील पर्जन्य दिवसांची संख्या व एकूण पर्जन्य	42
6.5	विविध साधनाखालील ओलिताचे क्षेत्र	43
6.6	निरनिराळ्या पिकांखालील ओलिताचे क्षेत्र	44 ते 49
6.7	सिंचन विहिरी	50
6.8	कू पनलिका, हातपंप व विद्युत् पंप	51
6.9	लघुपाटबंधा-यांची कामे	52
6.10	मोठे व मध्यम पाटबंधारे प्रकल्प	53 ते 55
6.11	वहिती धारणेचा प्रकार आणि क्षेत्रफळ गटानुसार वर्गीकरण	56
6.12	कृषि अवजारे	57
6.13	पशुधन	58 ते 64
6.14	पशुवैद्यकीय संस्था	65 ते 66
6.15	मान्यताप्राप्त पशुवधगृहे आणि त्यात कत्तल केलेल्या पशूंची संख्या	67
6.16	वनक्षेत्र	68
6.17	मुख्य व गौण वन उत्पादने	69
6.18	भूजल मत्स्यव्यवसाय	70
6.19	दुग्ध विकास सहकारी संस्था	71
<b>7. सहकार क्षेत्र</b>		
7.1	विविध प्रकारच्या सहकारी संस्था	72
7.2	सहकारी संस्थांची वित्तीय स्थिती	73
7.3	सहकारी संस्थांची लेखा परीक्षण वर्गाप्रमाणे संख्या	74
7.4	राज्य/जिल्हा कार्यक्षेत्र असलेल्या सहकारी बँकांचे कार्य	75
7.5	सहकारी संस्थांचे कार्य	76 ते 77
7.6	बिगरकृषि सहकारी पत संस्थांचे कार्य	78
7.7	जिल्हा आणि प्राथमिक पणन संस्थांचे कार्य	79 ते 81
7.8	नियंत्रित बाजारपेठांतील कृषि मालाची वार्षिक आवक	82 ते 84
7.9	परवानाधारक सावकारांची संख्या आणि त्यांनी दिलेली कर्जे	85

अनुक्रमणिका

जिल्हा सामाजिक व आर्थिक समालोचन 2006 - 07

जिल्हा - नंदुरबार

तक्ता क्र.	विषय	पृष्ठ क्र.
1	2	3
<b>8. वीज आणि परिवहन व दळणवळण</b>		
8.1	विद्युतीकरण झालेल्या शहरांची व गावांची संख्या आणि त्यांची लोकसंख्या	86
8.2	विजेचा वापर	86
8.3	प्रकार व पृष्ठभाग यानुसार रस्त्यांची लांबी	87
8.4	मोटार वाहनांची आणि परवानाधारकांची संख्या	88
8.5	महाराष्ट्र राज्य मार्ग परिवहन महामंडळाची प्रवासी वाहतूक	89
8.6	पोस्ट, खाजगी व सार्वजनिक दूरध्वनीची संख्या	90
<b>9. रोजगार व उद्योगविषयक आकडेवारी</b>		
9.1	कारखान्यातील कामगारांची दैनिक सरासरी संख्या	91 ते 93
9.2	रोजगार व स्वयंरोजगार मार्गदर्शन केंद्रातील आकडेवारी	94
9.3	शासकीय व स्थानिक स्वराज्य संस्थांतील कर्मचा-यांची संख्या	95
9.4	निरनिराळ्या उद्योगांतील रोजगार	96
9.5	कृषि व बिगर -कृषि उद्योग	97
9.6	प्रमुख उद्योग गटानुसार उद्योगांची आणि नियमित काम करणा-या कामगारांची	98
9.7	महत्त्वाच्या उद्योग गटानुसार कृषि व बिगरकृषि आस्थापनांची व त्यातील	99
<b>10. शिक्षण</b>		
10.1	शैक्षणिक संस्थांची संख्या	100 ते 101
10.2	शैक्षणिक संस्थातील शिक्षकांची संख्या	102 ते 103
10.3	शैक्षणिक संस्थातील विद्यार्थी संख्या	104 ते 105
10.4	शैक्षणिक संस्थातील अनुसूचित जातीची विद्यार्थी संख्या	106 ते 107
10.5	शैक्षणिक संस्थातील अनुसूचित जमातीची विद्यार्थी संख्या	108 ते 109
10.6	शारीरिक शिक्षण महाविद्यालये, क्रीडांगणे, क्रीडा संस्था आणि क्रीडा शिष्यवृत्तीधारक	110
10.7	इयत्तानिहाय विद्यार्थ्यांची संख्या	111 ते 112
<b>11. सार्वजनिक आरोग्य</b>		
11.1	सार्वजनिक व शासन सहाय्यित वैद्यकीय सुविधांची माहिती	113 ते 114
11.2	नोंदणी केलेल्या जन्म-मृत्यूंची संख्या	115
11.3	विविध कारणांनुसार मृत्यूंची संख्या	116
11.4	माता व बाल संगोपन कार्यक्रमांतर्गत लस टोचणी	117
11.5	कुटुंब कल्याण कार्यक्रम	118

अनुक्रमणिका

जिल्हा सामाजिक व आर्थिक समालोचन 2006 - 07

जिल्हा - नंदुरबार

तक्ता क्र.	विषय	पृष्ठ क्र.
1	2	3
<b>12. योजना</b>		
12.1	विविध विकास शीर्षाखाली झालेला योजनांतर्गत खर्च	119 ते 120
12.2	रोजगार हमी योजना	121
12.3	रोजगार हमी योजनेखाली घेतलेली कामे, त्यावरील रोजगार व खर्च	122
12.4	पिण्याच्या पाण्याच्या सोयी व टंचाईसंबंधी केलेल्या उपाययोजना	123
12.5	रासायनिक खतांचे वाटप	124
12.6	साखर कारखाने	125
12.7	वीस कलमी कार्यक्रमाची भौतिक प्रगती	126
12.8	स्थानिक विकास कार्यक्रम (लोकसभा मतदार संघ)	127
12.9	स्थानिक विकास कार्यक्रम (विधानसभा मतदार संघ)	127
12.10	स्थानिक विकास कार्यक्रम (राज्यसभा सदस्य)	128
12.11	स्थानिक विकास कार्यक्रम (विधानपरिषद सदस्य)	128
<b>13. न्याय व प्रशासन</b>		
13.1	पोलीस अधिकारी/ कर्मचारी यांची संख्या	129
13.2	दिवाणी व फौजदारी न्यायालयांत निकाली काढलेली कामे/प्रकरणे	130
<b>14. संकीर्ण</b>		
14.1	चित्रपट गृहविषयक आकडेवारी	131
14.2	मुद्रणालये आणि त्यांनी प्रकाशित केलेली वर्तमानपत्रे व नियतकालिके	132
14.3	लोकसभा व विधानसभा निवडणूकाबाबतची आकडेवारी	133 ते 134

\* \* \*

## आर्थिक समालोचन - जिल्हा नंदुरबार

### जिल्हयाचा इतिहास व वैशिष्ट्ये

श्रीकृष्णाच्या पदस्पर्शाने पावन झालेला नंदुरबार जिल्हा आकाराने इतर जिल्हयाच्या तुलनेने लहान असला तरी अनेक वैशिष्ट्यांनी समृद्ध आहे. प्राचीन काळी हा प्रदेश **कृषिक** म्हणून ओळखला जाई. रामायण , महाभारत व सदशकुमार चरित्रामध्ये तसे उल्लेख आढळतात. त्यानंतर यादव काळात राजा सेऊनचंद्राच्या नंतर **सेऊनदेश** या नावानेही प्रचलित होता. महाभारताच्या भिष्म पर्वात विविध प्रदेशांचा गोमाता , मंदका , खंडा विदर्भा व रुपवाहिका असा उल्लेख आढळतो. त्यातील खंडा म्हणजे **खानदेश** असा अर्थ पाश्चात्य इतिहासकारांनी लावला आहे. तर काही अभ्यासकांच्या मते खानदेशचे पूर्वीचे **कन्हदेश** म्हणजे कृष्णाचा देश असे होते. आजही नंदुरबार शहराचा उल्लेख **नंदनगरी** या नावाने करतात.

धुळे , नंदुरबार व जळगांव या तीनही जिल्हयाचा प्रदेश मध्ययुगीन काळापासून खानदेश या नावाने ओळखला जात असे व एकच जिल्हा म्हणून धुळे मुख्यालयापासून कारभार चालत असे. तथापि प्रशासनाच्या दृष्टीने 1906 मध्ये खानदेशचे पूर्व खानदेश व पश्चिम खानदेश असे दोन जिल्हयात विभाजन झाले. 1 जुलै 1998 पासून धुळे जिल्हयाचे विभाजन होऊन नंदुरबार मुख्यालय असलेला नंदुरबार, नवापूर, तळोदा, अक्कलकुवा, अक्राणी व शहादा या 6 तालुक्यांचा मिळून नंदुरबार जिल्हा निर्माण करण्यात आला.

### साधारणपणे नंदुरबार जिल्हयांची थोडक्यात वैशिष्ट्ये खालीलप्रमाणे

#### अ) आदिवासी क्षेत्र

नंदुरबार जिल्हयात अनु.जमातीची लोकसंख्या मोठ्या प्रमाणावर असून महाराष्ट्र राज्यात जिल्हा चौथ्या क्रमांकावर आहे. 2001 जनगणनेनुसार 13,11,709 लोकसंख्येपैकी 8,59,579 लोकसंख्या अनु.जमातीचे प्रतिनिधीत्व करते . आदिवासी उपयोजना क्षेत्राचे एकूण क्षेत्रफळ 3517.50 हेक्टर एवढे असून जिल्हयाचे एकूण भौगोलिक क्षेत्राशी टक्केवारी 70.43 एवढी आहे. एकूण 6 तालुक्यापैकी नवापूर , तळोदा , अक्कलकुवा व अक्राणी हे चार तालुके पूर्णपणे तर शहादा व नंदुरबार हे दोन तालुके अंशतः आदिवासी उपयोजना क्षेत्रात समाविष्ट आहेत . जिल्हयात प्रामुख्याने भिल्ल , पावरा , गावित , कोकणी , धानका व नाईक या आदिवासी जमाती आहेत . या जमातींच्या सर्वांगीण विकासासाठी 1 एप्रिल 1977 पासून आदिवासी उपयोजना सुरु करण्यात आली असून तळोदा व नंदुरबार येथे एकात्मिक आदिवासी विकास प्रकल्पाची स्थापना देखील त्याचवेळी झालेली आहे . 2001च्या जनगणनेनुसार नंदुरबार प्रकल्पात नवापूर (161 ) , नंदुरबार (108 ) या तालुक्यातील 269 गांवाचा समावेश असून तळोदा प्रकल्पातर्गत तळोदा (93) , अक्कलकुवा (193) व अक्राणी (163) व शहादा तालुक्यातील 145 गांवे अशी एकूण 594 गांवाचा समावेश होता. त्याचप्रमाणे नवापूर, नंदुरबार , तळोदा ह्या तीन नागरी शहरांचा समावेश आदिवासी उपयोजना क्षेत्रात आहेत.

#### ब) डोंगराळ विभागाच्या विकासासाठी विशेष कृती कार्यक्रम

डोंगराळ विभागाच्या विकासाचा खास कार्यक्रम राज्यामध्ये 1992 पासून कार्यान्वित करण्यात आला असून 19 जिल्हयातील 72 तालुके पूर्ण गट व 23 तालुके उपगट असे डोंगरी विभागाचे क्षेत्र विशिष्ट निकषाच्या आधारे शासनाकडून घोषित करण्यात आले आहे . नंदुरबार जिल्हयात नवापूर, अक्कलकुवा , अक्राणी हे तीन तालुके पूर्ण गट असून शहादा व तळोदा हे दोन तालुके उपगट म्हणून आहेत. सन 2006-07 मध्ये या कार्यक्रमांतर्गत 179.81 लाख अनुदान उपलब्ध झाले होते. त्यापैकी 103.47 लाख रुपये एवढा खर्च झालेला आहे.

## क) अवर्षण प्रवण क्षेत्र योजना

जिल्हयातील सहा तहसिलपैकी संदर्भ वर्षापासून नंदुरबार, तळोदा, अक्कलकुवा व अक्राणी हे चार गट अवर्षण प्रवण क्षेत्र म्हणून ठरविण्यात आले आहेत.

## ड) सरदार सरोवर प्रकल्प

सरदार सरोवर प्रकल्प हा आंतरराज्यीय प्रकल्प आहे . गुजराथ , महाराष्ट्र , मध्यप्रदेश व राजस्थान अशा चार राज्यांचा या प्रकल्पाशी संबंध येतो . महाराष्ट्रात नंदुरबार जिल्हयातील अक्कलकुवा तालुक्यातील 9 व अक्राणी तालुक्यातील 24 अशी एकूण 33 गांवे व त्यातील 4163 कुटुंबे बाधीत होतात तसेच जिल्हयात खाजगी जमीन 1519 हेक्टर वनक्षेत्र 6288 हेक्टर व इतर क्षेत्र ( नदी पाजे इ. ) 1592 हेक्टर असे एकूण 9399 हेक्टर क्षेत्र बुडीताखाली जाणारे क्षेत्र होते .

नंदुरबार जिल्हयातील बाधीत होणा-या 4163 कुटुंबापैकी 1000 कुटुंबाचे पुनर्वसन गुजराथ राज्यात होणार असून आतापर्यंत 807 कुटुंबांचे पुनर्वसन झाले आहे. राहिलेल्या 3163 कुटुंबांचे पुनर्वसन महाराष्ट्र राज्यातील नंदुरबार जिल्हयात करावयाचे आहे. आतापर्यंत 3009 कुटुंबांचे पुनर्वसन झालेले आहे. सदर कुटुंबांचे पुनर्वसन जिल्हयातील 4975.72 हेक्टर उपलब्ध जमीनीवर व त्यात असलेल्या एकूण 9 गावठाणावर करण्यात आले . नंदुरबार जिल्हयात तळोदा तालुक्यातील 5 गावठाणात, शहादा तहसिलात 3 गावठाणात, व अक्कलकुवा तालुक्यात 1 गावठाणात पुनर्वसन करण्यात आले आहे. प्रत्येक विस्थापिताला नर्मदा प्राधिकरणाच्या तरतुदीप्रमाणे 502 चौ.मि. क्षेत्राचा निवासी भूखंड उपलब्ध करून देण्यात आलेला आहे . प्रकल्पाचे पुनर्वसन समूहाने करण्यात येत असून प्राधिकरणाच्या तरतुदीप्रमाणे विस्थापितासाठी प्रत्येक गावठाणात पिण्याचे पाणी , शिक्षण , दवाखाने , विद्युत पुरवठा, अंतर्गत रस्ते व जोड रस्ते , पंचायत घर इत्यादी आवश्यक नागरी सुविधा पुरविण्यात आल्या आहेत . गावठाण घरे बांधण्यासाठी कौले , बांबू इत्यादी शासनातर्फे अनुदान म्हणून दिले जाते .इतर जोडधंद्यासाठी कुक्कुटपालन , दुधदुभत्यांच्या धंद्यासाठी दुभती जनावरे यासाठी शासकीय मदतही दिली जाते . आजअखेरपर्यंत या वर्षात 3009 कुटुंबांना 3995.54 हेक्टर जमीन शेतीसाठी दिली असून निवासी भूखंड 2654 वाटप करण्यात आले आहेत .

## इ) ठळक वैशिष्ट्ये व प्रेक्षणीय व धार्मिक स्थळे

- शहादा तालुक्यातील प्रकाशे हे तीर्थक्षेत्र प्रती काशी म्हणून प्रसिध्द आहे .
- अक्राणी तहसिलमधील अस्तंभा शिखर अश्वत्थामाच्या निवासामुळे प्रसिध्द आहे .
- नंदुरबार येथे शिरीषकुमार यांचे हुतात्मा स्मारक .
- तोरणमाळ हे महाराष्ट्रातील क्रमांक दोनचे थंड हवेचे ठिकाण असून पर्यटन स्थळ म्हणून प्रसिध्द आहे.

नंदुरबार जिल्हयाचे भौगोलिक क्षेत्र 5034.23 चौ.कि.मी.आहे. राज्याच्या एकूण क्षेत्रापैकी 1.62 टक्के क्षेत्र व्यापलेल्या या जिल्हयाचा राज्याच्या एकूण क्षेत्रफळाचा विचार करता 31 वा क्रमांक आहे. 2001 च्या जनगणनेनुसार नंदुरबार जिल्हयात राज्याच्या एकूण लोकसंख्येपैकी 1.35 टक्के म्हणजे 1311709 लोक राहतात. राज्याच्या दर चौ.कि.मी.ला लोकसंख्येच्या घनतेच्या तुलनेत जिल्हयाची दर चौ.कि.मी. ला लोकसंख्येची घनता 261 आहे. जिल्हयातील एकूण 947 गांवे 6 तहसिलातील सामुहिक विकास गटात सामावलेली आहेत. जिल्हयात 4 नगरपालिका व पुरुषोत्तमनगर हे नगरपालिका नसलेले शहर असून 5 नागरी क्षेत्रातील लोकसंख्या 202673 आहे. तर नागरी लोकसंख्या एकूण लोकसंख्येच्या 15.45 टक्के आहे.

जिल्हयातील एकूण लोकसंख्येपैकी 84.54 टक्के लोक ग्रामीण भागात राहतात. जनगणना 2001 प्रमाणे जिल्हयातील एकूण लोकसंख्येच्या 65.53 टक्के लोकसंख्या अनु.जमातीचे प्रतिनिधीत्व करते. त्यामुळे जिल्हा प्रामुख्याने \* आदिवासी लोकसंख्येचा जिल्हा \* म्हणून ओळखला जातो.

# 1. भौगोलिक रचना

1.1 नव्याने निर्माण झालेला नंदुरबार जिल्हा तापी नदीच्या वरच्या खो-यात महाराष्ट्र राज्याच्या वायव्य दिशेला वसलेला आहे. नंदुरबार जिल्हा 21.00 ते 22.03 उत्तर अक्षांश व 73.31 ते 74.32 पूर्व रेखांश या दरम्यान पसरलेला आहे. त्याचा विस्तार तापीनदीसह 116 कि.मी. आणि गुजराथ राज्यातील सुरत व भडोच जिल्हयाच्या पूर्वेकडील सिमेकडे 120 कि.मी. आहे. जिल्हयाची रुंदी 57 ते 116 कि.मी. कमी अधिक आहे. नंदुरबार जिल्हयाच्या पूर्वेस मध्यप्रदेश राज्य व दक्षिणेस धुळे जिल्हा , उत्तरेस गुजराथ राज्य व मध्य प्रदेशातील नेमाड जिल्हा व पश्चिमेस गुजराथ राज्यातील सुरत व भडोच जिल्हे आहेत.

1.2 नंदुरबार जिल्हा सर्वसाधारणपणे गोलाकार असून दख्खन पठाराचा एक भाग आहे. जिल्हयाचे भौगोलिकदृष्ट्या उंचसखलपणा , हवामान , पर्जन्य व जमिनीच्या प्रतीनुसार 3 विभाग पडतात. बहुतांशी आदिवासी वस्ती असलेल्या पहिल्या विभागात सातपुडा पर्वतातील जंगले आणि डोंगराळ भागाच्या अक्राणी , अक्कलकुवा आणि तळोदा तालुक्यांच्या उत्तर भागांचा समावेश होतो. हा भाग दाट जंगले आणि डोंगराळ प्रदेशाचा असून अजूनही दळणवळणाच्या सोयी पूर्ण नाहीत. तथापि आदिवासी उपयोजना व शासनाच्या विशेष योजनामुळे शासनाने मंजूर केलेल्या कामामुळे अक्कलकुवा व अक्राणी तालुक्यात दळणवळणाच्या सोयी ब-याच प्रमाणात उपलब्ध झालेल्या आहेत.

1.3 दुसरा विभाग हा सधन तापी खो-याचा पट्टा असून नंदुरबार , शहादा , हे संपूर्ण तालुके आणि तळोदा व अक्कलकुवा तालुक्याचा काही भाग यात मोडतो. हा सिंचन सोयीनीयुक्त असा सुपीक प्रदेश आहे.

1.4 तिस-या विभागात जिल्हयाच्या दक्षिण पश्चिमेस सहयाद्री पर्वताचे फाटे असलेला डोंगराळ भाग असून नवापूर तालुक्याचा समावेश या भागात होतो.

1.5 तापी नदीच्या उत्तरेस सातपुडा पर्वताच्या अनेक रांगा पसरलेल्या आहेत. या दुर्गम पर्वतरांगामुळे या जिल्हयाचा गुजराथ व मध्यप्रदेश राज्यांशी दळणवळणाच्या सोयी सुकर पणे उपलब्ध नाहीत. समुद्र सपाटीपासून या जिल्हयाची उंची सुमारे 180 ते 215 मीटर आहे. तथापि सातपुडा पर्वताच्या काही शिखराची उंची 925 मीटर पर्यंत आहे. 41.5 चौ.कि.मी.क्षेत्र व्यापलेले अति थंड हवेचे **तोरणमाळ** हे उंच ठिकाण समुद्र सपाटीपासून 1155 मिटर उंच असून जिल्हयाच्या मुख्यालयापासून 90 कि.मी. अंतरावर आहे. जिल्हयाची वायव्य सीमा सहयाद्री पर्वत राशीनी वेढलेली आहे.

## क्षेत्रफळ आणि प्रशासकीय विभाग

1.6 नंदुरबार जिल्हयाने राज्याच्या एकूण क्षेत्रापैकी 1.62 टक्के म्हणजेच 5034.23 कि.मी. क्षेत्र व्यापले असून राज्यात क्षेत्रफळाच्या क्रमवारीमध्ये जिल्हयाचे 31 व्या क्रमांकाचे स्थान आहे. जिल्हयातील एकूण 6 तालुक्यात प्रशासन व मुलकी सोयीच्या दृष्टीने नंदुरबार व तळोदा या दोन उपविभागात विभागले आहेत. नंदुरबार उपविभागात नंदुरबार व नवापूर या दोन तालुक्यांचा तर तळोदा उपविभागात तळोदा, अक्राणी , अक्कलकुवा व शहादा या चार तालुक्यांचा समावेश आहे. क्षेत्र आकारमानात नंदुरबार तालुका (1082.24 ) चौ.कि.मी. मोठा असून सर्वात लहान तालुका तळोदा (343. 20) चौ.कि.मी. आहे. जिल्हा मुख्यालय नंदुरबार हे अहमदाबाद हावडा या पश्चिम रेल्वे मार्गावरील प्रमुख शहर असून राज्याची राजधानी मुंबई पासून अंतर 401 कि.मी. आहे. तसेच नंदुरबार शहर हे रेल्वेलाईनद्वारे देशाच्या विविध शहरांशी जोडले गेलेले आहे .

## नद्या

1.7 नर्मदा परिसरातील उत्तरेकडील अल्पसा भाग वगळता नंदुरबार जिल्हयाचा उर्वरित भाग संपूर्णतः तापी व तिच्या उपनद्यांच्या परिसरात येतो. नंदुरबार जिल्हयांत सर्वात जास्त तापी नदी सुमारे 60 कि.मी.वाहते तिच्या उपनद्या नागन , शिवण , गोमाई , देहली तर नर्मदा नदीच्या उपनद्या कात्री , देवनाड व उदई आहेत .

## हवामान आणि पर्जन्य

1.8 नंदुरबार जिल्हयाचे हवामान कोरडे असून पावसाळा आणि हिवाळा हे ऋतू वगळता सामान्यतः फार उष्ण आहे. साधारणतः दरवर्षी उन्हाळा मार्च पासून मे पर्यंत , पावसाळा जून ते ऑक्टोबर आणि हिवाळा नोव्हेंबर ते फेब्रुवारी पर्यंत असतो.

1.9 जिल्हयाचे सरासरी पर्जन्यमान 888 मि.मी. आहे. पश्चिम घाटातील डोंगराळ भागात व सातपुडा पर्वतराशीत पावसाचे प्रमाण अधिक असते. 2007 मध्ये नंदुरबार जिल्हयात वार्षिक सरासरी पाऊस 1158 मि.मि. असून अक्कलकुवा तालुक्यात 1593 मि.मी. सर्वाधिक तर सर्वात कमी शहादा तालुक्यात 753 मि.मी. झाला.

## जमीन

1.10 जिल्हयातील जमीन ढोबळ मानाने हलकी , मध्यम प्रतीची व काळी कसदार या तीन प्रकारात मोडते. एकूण जमीनीच्या 40 टक्के जमीन हलक्या प्रकारची , 35 टक्के जमीन मध्यम प्रतीची व 25 टक्के जमीन काळी कसदार अशी जमीनीची ढोबळ प्रतवारी आहे. हलक्या प्रतीची मुख्यतः अक्राणी व नवापूर तालुक्याचा पश्चिम भाग आणि नंदुरबार तालुक्याचा दक्षिण भाग यात आहे. या प्रकारची जमीन बाजरी , खरीप ज्वारी , भुईमूग आणि कापूस यासारख्या पिकासाठी उत्तम आहे. मध्यम प्रकारची जमीन जलसिंचनासाठी उपयुक्त असून तिने नंदुरबार , शहादा व नवापूर तालुक्यांचा पूर्व भाग व्यापला आहे. काळी कसदार जमिन अक्कलकुवा , तळोदा , शहादा आणि नंदुरबार तालुक्यात आहे. याप्रकारची जमीन तापी नदीच्या किना-यावर मोठ्या प्रमाणात आढळते. याप्रकारच्या जमीनीचा 16 कि.मी. लांबीचा पट्टा खोल सुपीक व कसदार आहे. या पट्ट्याच्या दोन्ही बाजूस भूगर्भातील पाण्याची पातळी अती खोल असल्यामुळे विहिरीपासून जलसिंचन खर्चिक आहे म्हणून आर्थिकदृष्ट्या किफायतशीर नसल्याने मागील 11 वर्षात उपसा जलसिंचन योजना या भागात मोठ्या प्रमाणात राबविण्यात आल्यात. परंतु सध्या बहुतांशी उपसा सिंचन योजना बंद आहेत.

1.11 तथापि तापी खोरे विकास महामंडळामार्फत नंदुरबार जिल्हयात सारंगखेडा व प्रकाशे या ठिकाणी तापी नदीवर उर्ध्वतापी प्रकल्पाचे काम जलदगतीने सुरु असून पूर्ण झाल्यावर नंदुरबार , शहादा व तळोदा या तहसिलात जलसिंचन क्षेत्रात उल्लेखनीय वाढ होण्यास निश्चितच वाव आहे.

## 2. लोकसंख्या

### जनगणना

2.1 2001 च्या जनगणनेनुसार जिल्हयातील एकूण लोकसंख्या 1311709 असून त्यापैकी 663511 पुरुष व 648198 स्त्रिया आहेत. 2001 ची लोकसंख्या ही 1991 च्या जनगणनेपेक्षा 23.45 टक्क्यांनी वाढली आहे. एकूण लोकसंख्येपैकी जिल्हयात शहादा तालुक्याची लोकसंख्या (25.56 टक्के ) सर्वाधिक असून तळोदा तालुक्याची लोकसंख्या ( 9.80 टक्के ) सर्वात कमी आहे.



## लोकसंख्येची घनता

2.2 राज्याच्या एकूण क्षेत्रापैकी 1.60 टक्के क्षेत्र व्यापलेल्या व एकूण लोकसंख्येपैकी 1.35 टक्के व्याप्ती असलेल्या जिल्हयात विरळ लोकवस्ती आहे. देशाच्या 267 व राज्याच्या 257 प्रती चौ.कि.मी. लोकसंख्या घनतेच्या तुलनेत जिल्हयाच्या लोकसंख्येची घनता दर चौ.कि.मी. ला 261 आहे. तळोदा तालुक्यातील लोकसंख्येची घनता दर चौ.कि.मी. ला 375 सर्वाधिक असून अक्राणी तालुक्यातील लोकसंख्येची घनता सर्वात कमी म्हणजे दर चौ.कि.मी. ला 177 एवढी आहे .

## ग्रामीण आणि नागरी लोकसंख्या

2.3 2001च्या जनगणनेनुसार जिल्हयाच्या एकूण लोकसंख्येपैकी 1109036 लोकांचे ग्रामीण भागात वास्तव्य आहे. एकूण 202673 लाख नागरी लोकसंख्येपैकी 46.56 टक्के नंदुरबार या शहरात आहे. तर उर्वरित 53.44 टक्के लोकसंख्या शहादा , नंदुरबार , तळोदा , नवापूर व पुरूषोत्तमनगर या 5 शहरात विभागलेली आहे. नंदुरबार हे जिल्हयातील एकमेव मोठे शहर आहे. जिल्हयातील एकूण लोकसंख्येपैकी 84.54 टक्के लोक ग्रामीण भागात वास्तव्य करतात.

## स्त्री - पुरुष प्रमाण

2.4 2001 जनगणनेनुसार जिल्हयातील दर हजार पुरुषामागे स्त्रियांचे प्रमाण 977 असून ग्रामीण भागासाठी व नागरी भागासाठी हे प्रमाण अनुक्रमे 986 व 930 आहे. जिल्हयाची एकूण लोकसंख्या दशवर्षीय बदल , स्त्री - पुरुष प्रमाण , साक्षरता , ग्रामीण व नागरी लोकसंख्येची एकूण लोकसंख्येशी टक्केवारी पुढील प्रमाणे .

वर्ष	एकूण लोकसंख्या	लोकसंख्येतील दशवर्षीय बदल	दर हजार पुरुषामागे स्त्रियांची संख्या	साक्षरता प्रमाण (टक्केवारी)	ग्रामीण लोक - संख्या प्रमाण (टक्केवारी)	नागरी लोक - संख्या प्रमाण (टक्केवारी)
1	2	3	4	5	6	7
1961	570171	--	976	20.31	85.87	14.13
1971	692467	+21.45	968	25.21	84.88	15.12
1981	848010	+27.35	982	29.71	84.73	15.27
1991	1062545	+25.30	974	40.56	84.60	15.40
2001	1311709	+23.45	977	55.80	84.55	15.45

## अनुसूचित जमाती

2.5 2001 च्या जनगणनेनुसार जिल्हयाच्या एकूण लोकसंख्येपैकी 65.53 टक्के लोकसंख्या अनु.जमातीचे प्रतिनिधीत्व करते. त्यामुळे नंदुरबार जिल्हा आदिवासी जिल्हा म्हणून ओळखला जातो. राज्याच्या एकूण अनु. जमातीच्या लोकसंख्येपैकी 10.02 टक्के लोकसंख्या नंदुरबार जिल्हयात असून अनु.जमातीच्या लोकसंख्येबाबत नंदुरबार जिल्हा राज्यात 4 क्रमांकावर आहे.

## अनुसूचित जाती

2.6 2001 च्या जनगणनेनुसार जिल्हयाचे एकूण लोकसंख्येशी अनुसूचित जातीचे प्रमाण 3.16 टक्के आहे. राज्याच्या तुलनेने जिल्हयात अनु.जातीची लोकसंख्या अत्यल्प म्हणजे 0.42 टक्के आहे.

## साक्षरता ( ग्रामीण व नागरी )

2.8 2001 च्या जनगणनेनुसार जिल्हयात एकूण लोकसंख्येच्या 55.80 टक्के व्यक्ती साक्षर असून साक्षरतेचे प्रमाण ग्रामीण भागात 51.10 टक्के तर नागरी भागात 80.30 टक्के आहे. तसेच पुरुष व स्त्री यांचे साक्षरता प्रमाण अनुक्रमे 66.20 टक्के व 45.20 टक्के आहे. जिल्हयात नंदुरबार तालुक्यात साक्षरतेचे (65.50 टक्के ) प्रमाण सर्वाधिक असून अक्राणी तालुक्यात ते ( 41.90 टक्के) सर्वात कमी आहे.

## 3. वने

### वनक्षेत्र

3.1 जिल्हयाच्या एकूण भौगोलिक क्षेत्रापैकी वनक्षेत्र 100617 हेक्टर म्हणजे 19.99 टक्के आहे. एकूण वन क्षेत्रापैकी सर्वाधिक वनक्षेत्र अक्कलकुवा (42.34 %) तहसिलाने व्यापले आहे. एकूण वनक्षेत्रापैकी वन विकासासाठी धुळे व नंदुरबार जिल्हयात पश्चिम विभाग, उत्तर विभाग, मेवाशी विभाग आणि वनविकास महामंडळ असे वनविभाग कार्यरत असून वनविभागातर्फे वृक्षलावणी, पुर्नलागवड, वनसंधारण, संरक्षण व वनविकासाची विविध कामे केली जातात व वन उत्पादनाचे संकलन केले जाते. या जिल्हयात साग हे इमारती लाकूड प्रमुख वनउत्पादन व डिंक, लाख, चारोळी, तेंदू पाने, रोशागवत व मोहाची फळे, फुले ही गौण वनउत्पादने आहेत.

## 4) दरडोई जिल्हा उत्पन्न

4.1 सन 2005 - 06 या वर्षाचे नंदुरबार जिल्हयाचे चालू किंमतीनुसार एकूण स्थूल उत्पन्न रू.2377 कोटी एवढे होते .चालू किंमतीनुसार जिल्हयाचे दरडोई उत्पन्न रू. 17187 एवढे होते. सन 2005 - 06 या वर्षाचे नंदुरबार जिल्हयाचे चालू किंमतीनुसार एकूण निव्वळ उत्पन्न रू.2181 कोटी एवढे होते .चालू किंमतीनुसार जिल्हयाचे दरडोई उत्पन्न रू. 15766 एवढे होते.

4.2 सन 2005 - 06 या वर्षाचे नंदुरबार जिल्हयाचे स्थिर किंमतीनुसार एकूण स्थूल उत्पन्न रू.1856 कोटी एवढे होते . स्थिर किंमतीनुसार जिल्हयाचे दरडोई उत्पन्न रू. 13417 एवढे होते. सन 2005 - 06 या वर्षाचे नंदुरबार जिल्हयाचे स्थिर किंमतीनुसार एकूण निव्वळ उत्पन्न रू.1709 कोटी एवढे होते . स्थिर किंमतीनुसार जिल्हयाचे दरडोई उत्पन्न रू. 12310 एवढे होते.

4.3 जिल्हा स्तरावरील उत्पन्नाचे अचूक अंदाज करण्यासाठी प्रदेशाला संचयीत होणारे उत्पन्न ही संकल्पना वापरणे योग्य असले तरी जिल्हा स्तरावरील आर्थिक उलाढालीचा परीणाम जिल्हया पुरताच मर्यादीत राहत नसल्याने संबधीत जिल्हयाला बाहेरून प्राप्त होणारे व संबधीत जिल्हयातून बाहेर जाणा-या उत्पन्नाचे मोजमाप करणे शक्य नसल्याने सदर पध्दतीचा वापर करता येत नाही. त्यामूळे उत्पन्न स्त्रोत पध्दती (Income Originating Approach) या संकल्पनेचा अवलंब करून जिल्हा स्तरावरील उत्पन्नाचे अंदाज तयार करण्यात आलेले आहेत.

4.4 जिल्हा उत्पन्नाचे अंदाज तयार करण्यासाठी लागणारी मुलभूत माहिती अजूनही समाधानकारक रित्या उपलब्ध नाही. प्राथमिक क्षेत्राकरिता बहुतांश आकडेवारी उपलब्ध आहे. मात्र इतर क्षेत्राकरिता आकडेवारी अतिशय अल्पशा प्रमाणात उपलब्ध आहे. ज्या क्षेत्राकरिता जिल्हा स्तरावरील आकडेवारी उपलब्ध नाही. त्या क्षेत्राकरिता जिल्हावार अनुरूप असे निर्देशांक वापरून त्या आधारे राज्य स्तरावरील उत्पन्नाची जिल्हयामध्ये विभागणी करण्यात आलेली आहे.

4.5 आकडेवारीच्या उपलब्धतेचा अभाव अनुरूप निर्देशांकांचा वापर तसेच पध्दतीमधील अंगभूत उणिवा या सर्वांमूळे जिल्हा उत्पन्नाचे अचूक अंदाज बांधण्यामध्ये मर्यादा येत असल्याने हे अंदाज ढोबळ मानाने जिल्हयातील उत्पन्नाची पातळी आजमाविण्याकरिता वापरावीत या प्रकाशनात प्रकाशीत केलेले जिल्हा उत्पन्नाचे अंदाज वापरतांना वरील मर्यादा लक्षात घ्याव्यात.

## 5) औद्योगिक वसाहत

5.1 जिल्हयात नंदुरबार येथे महाराष्ट्र औद्योगिक विकास महामंडळाची वसाहत सुरु करण्याबाबत कार्यवाही प्रगतीत आहे . त्याचप्रमाणे नंदुरबार या तालुक्यात सहकारी औद्योगिक वसाहतीची नोंदणी झालेली आहे .परंतु यासंबंधीचा प्रस्ताव मंजूरीसाठी अद्याप शासनास सादर केलेला नाही .

## 6) मार्गपरिवहन व दळणवळण

### रेल्वे

6.1 नंदुरबार जिल्हयातून सुरत - भुसावळ हा पश्चिम रेल्वेचा मार्ग नवापूर व नंदुरबार या तालुक्यातून जातो. तथापि सुरत - भुसावळ हा रेल्वे मार्ग ब्राडगेज असून एकेरी आहे. त्याची एकूण लांबी 90 कि.मी. आहे .या मार्गावर नवापूर व नंदुरबार ही मोठी रेल्वेस्टेशन धरून 11 रेल्वेस्टेशन आहेत .

### रस्त्याची लांबी

6.2 31 मार्च 2007 अखेर जिल्हयात एकूण रस्त्याची लांबी 4465 कि.मी. होती . त्यापैकी 61.12 टक्के जिल्हा परिषदेच्या अखत्यारित 38.67 टक्के सार्वजनिक बांधकाम खात्याच्या अखत्यारित तर 0.21 टक्के नगरपालिका हद्दीत समाविष्ट होते . जिल्हयातून **ब-हाणपूर - अंकलेश्वर** हा प्रमुख राज्य महामार्ग शहादा, तळोदा व अक्कलकुवा या तालुक्यातून जातो . तर **सुरत - नागपूर** हा राष्ट्रीय महामार्ग नवापूर या तहसिलातून जातो .

6.3 पृष्ठभागाचे प्रकारानुसार एकूण रस्त्यांपैकी 53.44 टक्के डांबरी , 25.02 टक्के खडीचे 21.54 टक्के इतर रस्ते आहेत. तर सिमेंट कॉक्रीटचा रस्ता एकही नाही . 31 मार्च 2007 अखेर रस्त्याची लांबी प्रति चौ.कि.मी. 0.89 आहे .

6.4 एकूण गावापैकी 76 टक्के गावे बारामाही रस्त्यांच्या सोयीनी तर 24 टक्के गावे आठमाही रस्त्यांच्या सोयीनी जोडलेली आहेत .

### नोंदणी झालेली वाहने

6.5 दिनांक 29/8/2001 पासून नंदुरबार येथे नवीन उप प्रादेशिक परिवहन कार्यालय उघडले असून तेव्हापासून नंदुरबार जिल्हयात वाहनाची नोंदणी करण्यात येते. नवीन कार्यालय उघडल्यापासून नंदुरबार जिल्हयात एकूण 31 मार्च 2007 अखेर 161549 एवढ्या वाहनांची नोंद झालेली आहे. या मध्ये मोटारसायकल/ स्कुटर्स, इ. वाहनांची संख्या 111105 आहे. तसेच मोटारी जीप 20392 आणि ट्रॅक्टर संख्या 9729 आहे.

### मालवाहतूक / वाहतूक संस्था

6.6 नंदुरबार जिल्हयात दिनांक 29/8/2001 पासून मालमोटारी यांची संख्या 9824 एवढी आहे. जिल्हयात रेल्वे मार्ग मर्यादित असल्याने व प्रमुख राज्य महामार्ग जिल्हयातून जात असल्यामुळे रस्ता वाहतूक हे मालवाहतूकीचे प्रमुख साधन आहे.

## डाक व तार कार्यालये

6.7 जिल्हयात 196 डाकघरे व 167 तारघरे कार्यरत होती. संदर्भ वर्षात जिल्हयात पत्रपेट्यांची संख्या 667 आहे. दर लाख लोकसंख्येकरिता डाक कार्यालयाची संख्या 15 एवढी आहेत.

## दूरध्वनी केंद्रे

6.8 जिल्हयातील 46 दूरध्वनी केंद्रातून 26148 दूरध्वनी कार्यरत आहेत. सर्वात जास्त नंदुरबार तालुक्यात म्हणजे 9541 दूरध्वनी आहेत. तर सर्वात कमी 521 दूरध्वनी अक्राणी तालुक्यात आहेत. सार्वजनिक दूरध्वनी केंद्रांची संख्या ( पी .सी.ओ.) 2266 एवढी आहे.

## 7). शैक्षणिक सुविधा

7.1 नंदुरबार जिल्हयात 1435 प्राथमिक शाळा, 259 माध्यमिक शाळा, व 60 उच्च माध्यमिक होत्या. व 32 महाविद्यालये आहेत. 2006-2007 या वर्षात पूर्व प्राथमिक व प्राथमिक 195946, माध्यमिक 99258, उच्च माध्यमिक 21010 आणि उच्च महाविद्यालयात 11373 एवढी विद्यार्थी संख्या आहे.

### शाळा आणि महाविद्यालये

7.2 जिल्हयात एकही वैद्यकीय महाविद्यालय नाही . तथापी शहादा तालुक्यातील लोणखेडा येथे एक खाजगी अभियांत्रिकी महाविद्यालय आहे .

7.3 नंदुरबार जिल्हयात आदिवासी लोकसंख्या जास्त असल्याने आदिवासी मुलांच्या शैक्षणिक प्रगतीसाठी 65 आश्रमशाळा कार्यरत असून त्यामध्ये संदर्भ वर्षात एकूण 23969 विद्यार्थी शिक्षण घेत होते .तसेच 48 अनुदानित आश्रमशाळा असून त्यामध्ये संदर्भ वर्षात 17536 विद्यार्थी शिक्षण घेत होते.

### इतर प्रशिक्षण कार्यक्रम

7.4 शासनाच्या नवीन धोरणानुसार जिल्हयात एकही व्यक्ती निरक्षर राहू नये म्हणून जिल्हयात साक्षरता मोहीम केंद्र शासनाच्या अनुदानाने कार्यान्वीत आहे .

7.5 जिल्हयात एकूण 2047 अंगणवाडया कार्यरत असून पैकी 91 मिनी अंगणवाडया कार्यरत आहेत. एकूण आंगणवाडयातील 191894 लाभार्थींना सकस आहार वाटप योजनेचा लाभ देण्यात आला आहे.

## 8 . वैद्यकीय आणि सार्वजनिक आरोग्य सेवा

### आरोग्य सेवा व सुविधा

8.1 जिल्हयात सर्वांगण वैद्यकीय सेवा राज्य सरकार , स्थानिक संस्था , सेवाभावीसंघटना व खाजगी डॉक्टर्स अशा विविध संस्था / व्यक्तीद्वारे पुरविल्या जातात. 15 रुग्णालये , 22 दवाखाने , 58 प्राथमिक आरोग्य केंद्रे व 290 प्राथमिक आरोग्य उप केंद्रे स्वास्थसेवा पुरविण्यात सहभागी आहेत. एकूण 3 दवाखाने नगरपरिषदेच्या अधिपत्याखाली कार्यरत आहेत. सर्व प्राथमिक आरोग्य केंद्रे पूर्णतः जिल्हा परिषदेच्या अधिपत्याखाली आहेत. या व्यतिरिक्त 6 फिरते आरोग्य पथके कार्यरत आहेत.

## जिल्हा नियोजन

8.2 सन 2006-2007 या वर्षात बिगर आदिवासी, आदिवासी उपयोजना, विशेष घटक योजना, राज्यस्तरीय योजना व अनुशेष योजना मिळून एकूण खर्च रुपये 9425.72 लाख झालेला आहे. त्यापैकी आदिवासी उपयोजनेतर्गत रुपये 8814.62 लाख एवढा खर्च झालेला आहे .

8.3 ग्रामीण विकासासाठी विशेष कार्यक्रमातर्गत रोजगार हमी योजना, संपूर्ण ग्रामीण रोजगार योजना व एकात्मिक ग्रामीण विकास योजना धरून 2006-2007 या वर्षात बिगर आदिवासी व आदिवासी उपयोजना धरून 585.61लाख खर्च झालेला आहे. त्यापैकी 423.22 लाख रुपये खर्च आदिवासी उपयोजनातर्गत करण्यात आलेला आहे.

8.4 जिल्हयाच्या स्थानिक विकास कार्यक्रमातर्गत संदर्भ वर्षात 5 ही मतदार संघातील विविध कामासाठी 350.00 लाख रुपये मंजूर तरतुद आहे. ती.त्यापैकी 323.18 लाख रुपये एवढा खर्च झालेला आहे. सन 2006-2007 वर्षात 64 नविन कामे मंजूर करण्यात आलेली आहेत.

8.5 आदिवासी उपयोजना अंतर्गत नंदुरबार जिल्हयात 4 तालुके पूर्ण व 2 तालुके अंशतः अशा एकूण 6 तालुक्यातून कृषी , जलसिंचन , विद्युत विकास व रस्त्यांची कामे मोठया प्रमाणावर घेण्यात आली असून संदर्भ काळामध्ये धडगांव , शहादा या डोंगराळ भागातील रस्ते पूर्ण करण्यात आले .तसेच अक्कलकुवा व अक्राणी तालुक्यातील दुर्गम भागाच्या विकासासाठी मा.मुख्यमंत्री यांनी मंजूर केलेला विशेष कृती कार्यक्रम हाती घेण्यात आला आहे .विद्युत विकासाची कामे प्राधान्याने व जलदगतीने पूर्ण करण्यात आली .आदिवासी विभागातील नवापूर तालुक्यातील रंगावली हा मध्यम प्रकल्प पूर्ण करण्यात येवून जलसिंचनासाठी खुला करण्यात आला आहे. त्याचप्रमाणे बिगर आदिवासी योजनेतर्गत शहादा व नंदुरबार हे दोन तालुके अंशतः व नवापूर , तळोदा व अक्राणी हे पूर्णतः आदिवासी उपयोजनेतर्गत समाविष्ट आहेत .अक्कलकुवा तालुक्यातील देहली प्रकल्पाचे कार्य प्रगतीपथावर आहे व नवापूर तालुक्यातील नागन प्रकल्प प्रगतीपथावर आहे .

---- \*\*\* ----

' दृष्टिक्षेपात जिल्हा नंदुरबार '

जिल्हा सामाजिक व आर्थिक समालोचन सन 2006 - 2007

अ.क्र.	बाब	परिमाण	जिल्हा	महाराष्ट्र
1	2	3	4	5
<b>एक</b>	<b>प्राकृतिक रचना</b>			
1	भौगोलिक स्थान			
	1.1 उत्तर अक्षांश	अंश	21.00 ते 22.03	16.4 ते 22.1
	1.2 पूर्व रेखांश	अंश	73.31 ते 74.32	72.6 ते 80.9
	1.3 क्षेत्रफळ	000 चौ.कि.मी.	5	308
2	प्रशासकीय रचना			
	2.1 तालुके	संख्या	6	353
	2.2 शहरे #	संख्या	5	378
	2.3 एकूण गावे	संख्या	947	43711
	2.4 पैकी निर्जन गावे	संख्या	12	2,616
<b>दोन</b>	<b>स्थानिक स्वराज्य संस्था</b>			
1	महानगरपालिका	संख्या	0	22
2	नगरपरिषदा	संख्या	4	222
3	कटकमंडळे	संख्या	0	7
4	पंचायत समित्या	संख्या	6	351
5	ग्रामपंचायती	संख्या	501	27,968
<b>तीन</b>	<b>लोकसंख्या (2001)</b>			
1	ग्रामीण	हजार	1109	55778
2	नागरी	हजार	203	41101
3	एकूण	हजार	1312	96,879
4	पुरुष	हजार	664	50,401
5	स्त्रिया	हजार	648	46,478
6	स्त्रिया प्रति हजार पुरुष	संख्या	977	922
7	अनुसूचित जातींची लोकसंख्या	हजार	41	9,882
	7.1 एकूण लोकसंख्येशी प्रमाण	टक्के	3.2	10.2
8	अनुसूचित जमातींची लोकसंख्या	हजार	860	8,577
	8.1 एकूण लोकसंख्येशी प्रमाण	टक्के	65.5	8.9
9	घनता (लोकसंख्या प्रति चौ.कि.मी.)	संख्या	261	315

' दृष्टिक्षेपात जिल्हा नंदुरबार '

जिल्हा सामाजिक व आर्थिक समालोचन सन 2006 - 2007

अ.क्र.	बाब	परिमाण	जिल्हा	महाराष्ट्र
1	2	3	4	5
10	साक्षरतेचे प्रमाण			
	10.1 ग्रामीण	टक्के	51.1	70.4
	10.2 नागरी	टक्के	80.3	85.5
	10.3 एकूण	टक्के	55.80	76.9
	10.4 पुरुष	टक्के	66.20	86.0
	10.5 स्त्रिया	टक्के	45.20	67.0
	10.6 साक्षरतेमध्ये जिल्हयाचा राज्यात क्रमांक	क्रम संख्या	35	दुसरा
11	दारिद्र्य रेषेखालील ग्रामीण कुटुंबे (1999-2000)	लाख	1.75	38.19
<b>चार</b>	<b>जिल्हा उत्पन्न अंदाज</b>			
1	चालू किंमतीनुसार (1999-2000 च्या मालिकेप्रमाणे )			
	1.1 एकूण उत्पन्न (स्थूल) 2005 - 06	कोटी रु.	2377	4,32,413
	1.2 दरडोई उत्पन्न (स्थूल) 2005 - 06	रुपये	17187	41,514
	1.3 एकूण उत्पन्न (निव्वळ) 2005 - 06	कोटी रु.	2181	3,86,241
	1.4 दरडोई उत्पन्न (निव्वळ) 2005 - 06	रुपये	15766	37,081
2	स्थिर किंमतीनुसार (1999-2000 च्या मालिकेप्रमाणे )			
	2.1 एकूण उत्पन्न (स्थूल) 2005 - 06	कोटी रु.	1856	3,39,425
	2.2 दरडोई उत्पन्न (स्थूल) 2005 - 06	रुपये	13417	32,587
	2.3 एकूण उत्पन्न (निव्वळ) 2005 - 06	कोटी रु.	1703	3,02,952
	2.4 दरडोई उत्पन्न (निव्वळ) 2005 - 06	रुपये	12310	29,085
<b>पाच</b>	<b>कृषि * ( 2004 - 05 अस्थायी</b>			
1	भौगोलिक क्षेत्र	हजार हेक्टर	503	30,758
2	जंगलव्याप्त क्षेत्र	हजार हेक्टर	101	5,213
3	जंगलव्याप्त क्षेत्राचे भौगोलिक क्षेत्राशी प्रमाण	टक्के	20.08	16,95
4	शेतीला उपलब्ध नसलेली जमीन			
	4.1 बिगर- शेती वापराखालील	हजार हेक्टर	20	1,393
	4.2 पडीत आणि लागवाडीलायक नसलेली	हजार हेक्टर	4	1,726
	4.3 एकूण (4.1 + 4.2)	हजार हेक्टर	24	3,119

' दृष्टिक्षेपात जिल्हा नंदुरबार '

जिल्हा सामाजिक व आर्थिक समालोचन सन 2006 - 2007

अ.क्र.	बाब	परिमाण	जिल्हा	महाराष्ट्र
1	2	3	4	5
5	पडीत जमिनीव्यतिरिक्त लागवड न केलेली इतर जमीन			
	5.1 कायम गुरेचरण व इतर	हजार हेक्टर	0	1,251
	5.2 झाडे-झुडपांखालील	हजार हेक्टर	0	249
	5.3 लागवडीलायक परंतु पडीत	हजार हेक्टर	4	918
6	पडीत जमीन			
	6.1 चालू पड	हजार हेक्टर	1	1,316
	6.2 इतर पड	हजार हेक्टर	22	1,204
7	पिकाखालील क्षेत्र			
	7.1 पिकाखालील निव्वळ क्षेत्र	हजार हेक्टर	295	17,490
	7.2 दुसोटा क्षेत्र	हजार हेक्टर	20	4,878
	7.3 एकूण पिकाखालील क्षेत्र	हजार हेक्टर	315	22,368
8	ओलिता खालील क्षेत्र ( 2005 - 06 ) ( 2004 - 05 )			
	8.1 निव्वळ ओलित क्षेत्र	हजार हेक्टर	54	2,943
	8.2 एकूण ओलित क्षेत्र	हजार हेक्टर	89	3,665
9	महत्वाच्या पिकाखालील क्षेत्र			
	9.1 तृणधान्ये	हजार हेक्टर	156	9,309
	9.2 कडधान्ये	हजार हेक्टर	66	3,432
	9.3 तेलबिया	हजार हेक्टर	19	3,058*
	9.4 ऊस	हजार हेक्टर	8	उ.ना
	9.5 कापूस	हजार हेक्टर	51	2,875
10	पर्जन्य (सरासरी)	मि.मी.	1158	उ.ना
11	जमीन वहिती धारण संख्या (1995-96 )			
	11.1 क्षेत्र 2 हेक्टरपेक्षा कमी	हजार हेक्टर	166	6,693
	11.2 क्षेत्र 2 ते 10 हेक्टर	हजार हेक्टर	124	11,308
	11.3 क्षेत्र 10 हेक्टरपेक्षा जास्त	हजार हेक्टर	4	1,879
<b>सहा</b>	<b>जलसिंचन पूर्ण झालेले पाटबंधारे प्रकल्प व त्यांखालील लाभक्षेत्र</b>			
1	मोठे पाटबंधारे प्रकल्प	संख्या	0	32
	1.1 लाभक्षेत्र	हजार हेक्टर	0	2,331
2	मध्यम पाटबंधारे प्रकल्प	संख्या	9	183
	2.1 लाभक्षेत्र	हजार हेक्टर	58	709



' दृष्टिक्षेपात जिल्हा नंदुरबार '

जिल्हा सामाजिक व आर्थिक समालोचन सन 2006 - 2007

अ.क्र.	बाब	परिमाण	जिल्हा	महाराष्ट्र
1	2	3	4	5
3	लघु पाटबंधारे प्रकल्प (राज्यक्षेत्र)	संख्या	45	2,394
	3.1 लाभक्षेत्र	हजार हेक्टर	14	1,056
4	सिंचन विहिरीखाली भिजणारे क्षेत्र **	हजार हेक्टर	31	846.61
<b>सात</b>	<b>पशुसंवर्धन (पशुगणना -2003)</b>			
1	एकूण पशुधन	हजार	843	36,504
2	गो जातीय	हजार	381	16,033
3	महिषवर्गीय	हजार	76	6,145
4	मेंढया व शेळ्या	हजार	345	13,778
5	कोंबडया व बदके	हजार	1233	34,534
<b>आठ</b>	<b>सहकार क्षेत्र ( 2005 - 06 )</b>			
1	सहकारी संस्था	संख्या	1820	1,92,797
2	प्राथमिक कृषि सहकारी पतसंस्था	संख्या	159	21,162
	2.1 सभासद संख्या	हजार	72	11,987
	2.2 दिलेली कर्जे	लाख रु.	3237	4,93,267
	2.2 येणे कर्जे	लाख रु.	2421	9,00,032
3	सहकारी दुग्धसंस्था	संख्या	333	26,881
<b>नऊ</b>	<b>वीज ( 2005 - 06 )</b>			
1	विद्युतीकरण झालेली गावे	संख्या	935	40,351***
2	वीज पुरवठा केलेले कृषी पंप संच	हजार	41	2,653
3	विजेचा वापर			
	3.1 घरगुती	दशलक्ष कि.वॅ.तास	4.04	13,572
	3.2 वाणिज्यिक	दशलक्ष कि.वॅ.तास	0.89	4,841
	3.3 औद्योगिक	दशलक्ष कि.वॅ.तास	11.06	25,692
	3.4 कृषि	दशलक्ष कि.वॅ.तास	3.07	11,094
	3.5 इतर	दशलक्ष कि.वॅ.तास	0.48	79
	3.6 एकूण (3.1 ते 3.5)	दशलक्ष कि.वॅ.तास	19.54	55,278

' दृष्टिक्षेपात जिल्हा नंदुरबार '

जिल्हा सामाजिक व आर्थिक समालोचन सन 2006 - 2007

अ.क्र.	बाब	परिमाण	जिल्हा	महाराष्ट्र
1	2	3	4	5
<b>दहा</b>	<b>परिवहन व दळणवळण</b>			
1	रेल्वे मार्गाची एकूण लांबी	कि.मी.	90	5,910
2	रस्त्यांनी जोडलेली गावे			
	2.1 बारमाही	संख्या	719	38,483
	2.2 हंगामी	संख्या	228	1,397
3	रस्त्यांची लांबी (पृष्ठांकित)		( मार्च 2007)	( मार्च 2005 अखेर)
	3.1 राष्ट्रीय महामार्ग (2005 अखेर )	कि.मी.	44	4,367
	3.2 राज्य महामार्ग	कि.मी.	612	33,571
	3.3 प्रमुख जिल्हामार्ग	कि.मी.	1080	48,987
	3.4 इतर जिल्हामार्ग	कि.मी.	672	45,226
	3.5 ग्रामीण रस्ते	कि.मी.	2057	99,279
	3.6 एकूण (3.1 ते 3.5)	कि.मी.	4465	231,430
<b>अकरा</b>	<b>नोंदणीकृत कारखाने व रोजगार \$</b>			<b>( 2005 - 06)</b>
1	नोंदणीकृत कारखाने	संख्या	464	35699*
2	नोंदणीकृत चालू कारखाने	संख्या	446	30,385
	(त्यांतील कामगार)	संख्या	14206	12,58,000
3	साखर कारखाने	संख्या	3	142
	(साखरेचे उत्पादन)	हजार मे. टन	121	5,158
4	सहकारी सूत गिरण्या	संख्या	3	190
<b>बारा</b>	<b>कर्मचारी गणना (1 जुलै 2005 रोजी भरलेली पदे)</b>			<b>( जुलै 2005 )</b>
1	शासकीय	हजार	7	603
2	जिल्हा परिषदा	हजार	9	444
3	नगर परिषदा	हजार	1	569
4	महानगरपालिका	हजार	0	126

' दृष्टिक्षेपात जिल्हा नंदुरबार '

जिल्हा सामाजिक व आर्थिक समालोचन सन 2006 - 2007

अ.क्र.	बाब	परिमाण	जिल्हा	महाराष्ट्र
1	2	3	4	5
<b>तेरा</b>	<b>शिक्षण क्षेत्र</b>	<b>( 2006 -07 अंदाजित )</b>		
1	प्राथमिक शिक्षण ( 2006 - 07 )			
	1.1 एकूण शाळा	संख्या	1435	69,330
	1.2 विद्यार्थी	हजार	196	11,688
	1.3 शिक्षक	हजार	5	340
	1.4 प्रति शिक्षक विद्यार्थी	संख्या	39	34
2	माध्यमिक व उच्च माध्यमिक ( 2006 - 07 )			
	2.1 एकूण शाळा	संख्या	319	20,339
	2.2 विद्यार्थी	हजार	120	11,063
	2.3 शिक्षक	हजार	3	291
	2.4 प्रति शिक्षक विद्यार्थी	संख्या	40	38
3	उच्च शिक्षण			
	3.1 संस्था	संख्या	32	1,677
	3.2 एकूण विद्यार्थी	हजार	11	1,149
4	तांत्रिक व व्यवसाय शिक्षण			
	4.1 व्यवसाय पदवी शिक्षण संस्था	संख्या	0	312
	(प्रवेश क्षमता)	संख्या	0	58,179
	4.2 व्यवसाय पदविका शिक्षण संस्था	संख्या	0	648
	(प्रवेश क्षमता)	संख्या	0	73,767
	4.3 शासकीय औद्योगिक प्रशिक्षण संस्था	संख्या	6	369
	(प्रवेश क्षमता)	संख्या	966	67,240
	4.4 अशासकीय औद्योगिक प्रशिक्षण संस्था	संख्या	1	191
	(प्रवेश क्षमता)	संख्या	79	23,496
<b>चौदा</b>	<b>सार्वजनिक आरोग्य</b>			
1	रुग्णालये	संख्या	15	1,047
2	दवाखाने	संख्या	22	2,072
3	प्राथमिक आरोग्य केंद्रे	संख्या	58	1,809
4	प्राथमिक आरोग्य उपकेंद्रे	संख्या	290	उ.ना
5	प्राथमिक आरोग्य पथके	संख्या	6	177

' दृष्टिक्षेपात जिल्हा नंदुरबार '

जिल्हा सामाजिक व आर्थिक समालोचन सन 2006 - 2007

अ.क्र.	बाब	परिमाण	जिल्हा	महाराष्ट्र
1	2	3	4	5
<b>पंधरा</b>	<b>आदिवासी कल्याणकारी योजना</b>			
1	आदिवासी आश्रमशाळा	संख्या	125	1,103
	(त्यांतील विद्यार्थी)	संख्या	49326	398,090
<b>सोळा</b>	<b>मागासवर्गीयांसाठी कल्याणकारी योजना</b>			
1	मागासवर्गीयांसाठी वसतिगृहे	संख्या	40	271
	(त्यांतील विद्यार्थी)	संख्या	2793	22,668
<b>सतरा</b>	<b>सार्वजनिक वितरण व्यवस्था</b>			
1	रास्त भावाची दुकाने	संख्या	984	50,083
2	पुरविलेला एकूण साठा			
	2.1 गहू	हजार टन	27	131.66
	2.2 तांदूळ	हजार टन	86	119.49
3	शासकीय गोदामे	संख्या	29	1,025
	(साठवण क्षमता)	हजार टन	15	588

# गणना शहरांसह

\* अंदाजित

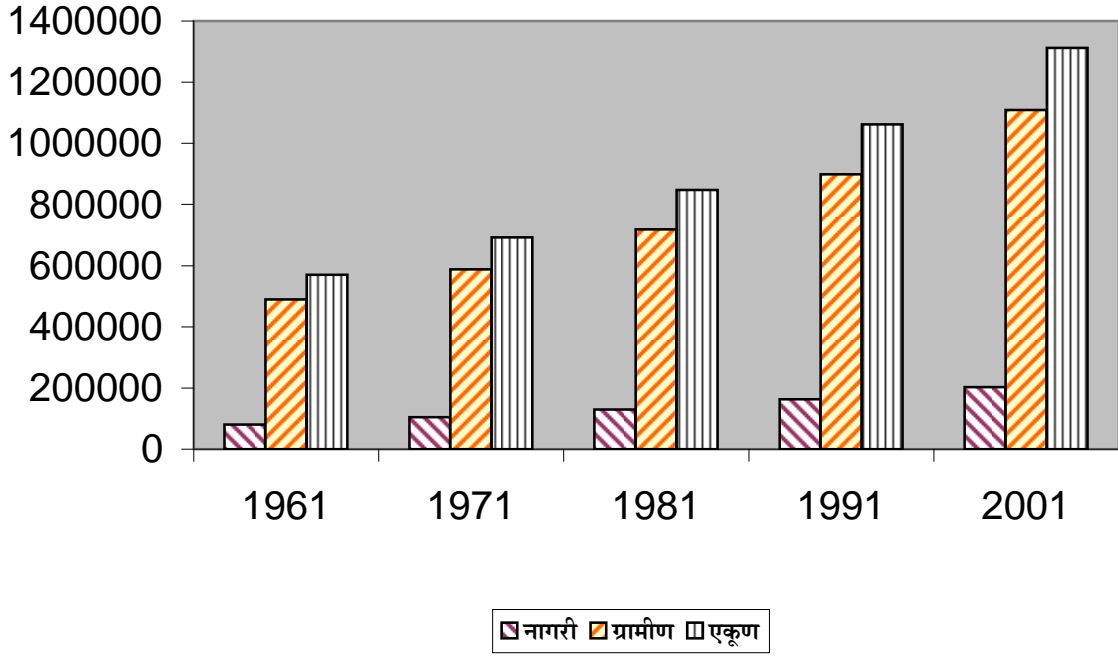
\*\* सिंचन स्थितीदर्शक अहवाल 2006-07

\*\*\* महावितरण महाराष्ट्र राज्य विद्युत वितरण कंपनी मर्यादित, मुंबई

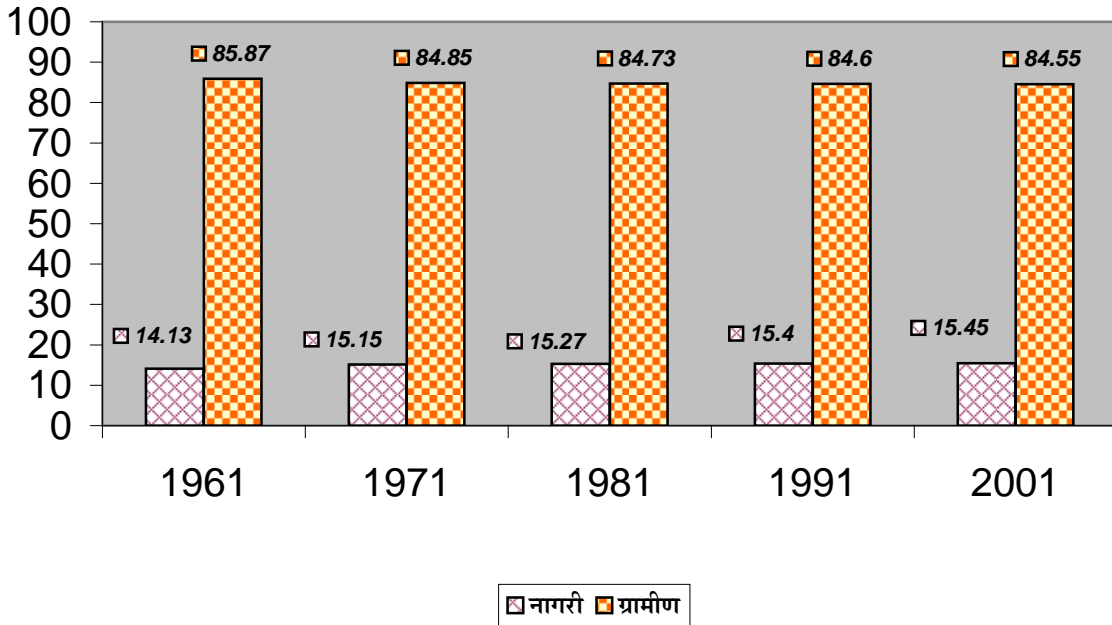
\$ महाराष्ट्राची आर्थिक आकडेवारी

\* \* \*

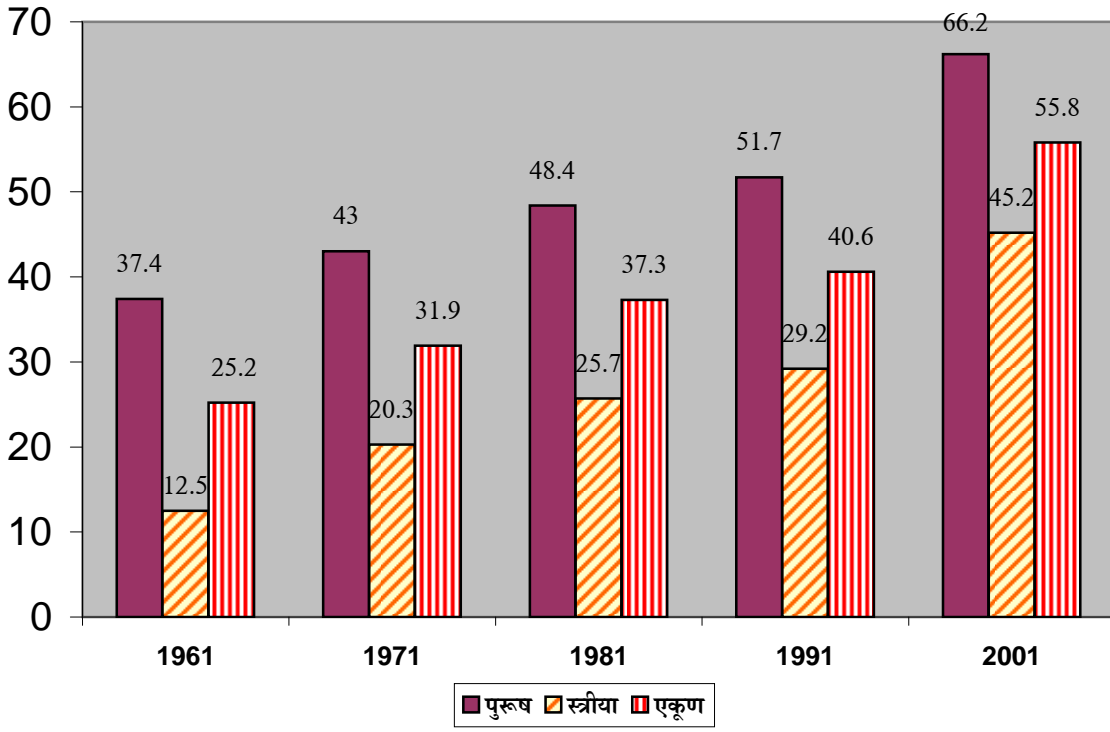
आलेख क्र.1  
जिल्हयांची लोकसंख्या  
(जनगणनानुसार)



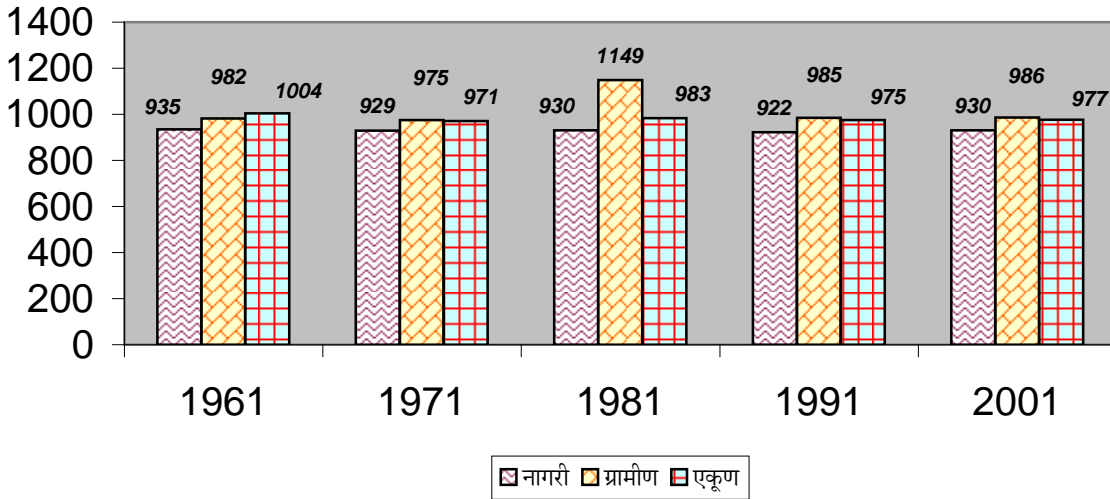
आलेख क्र.2  
जिल्हयातील ग्रामीण व नागरी लोकसंख्येचे प्रमाण



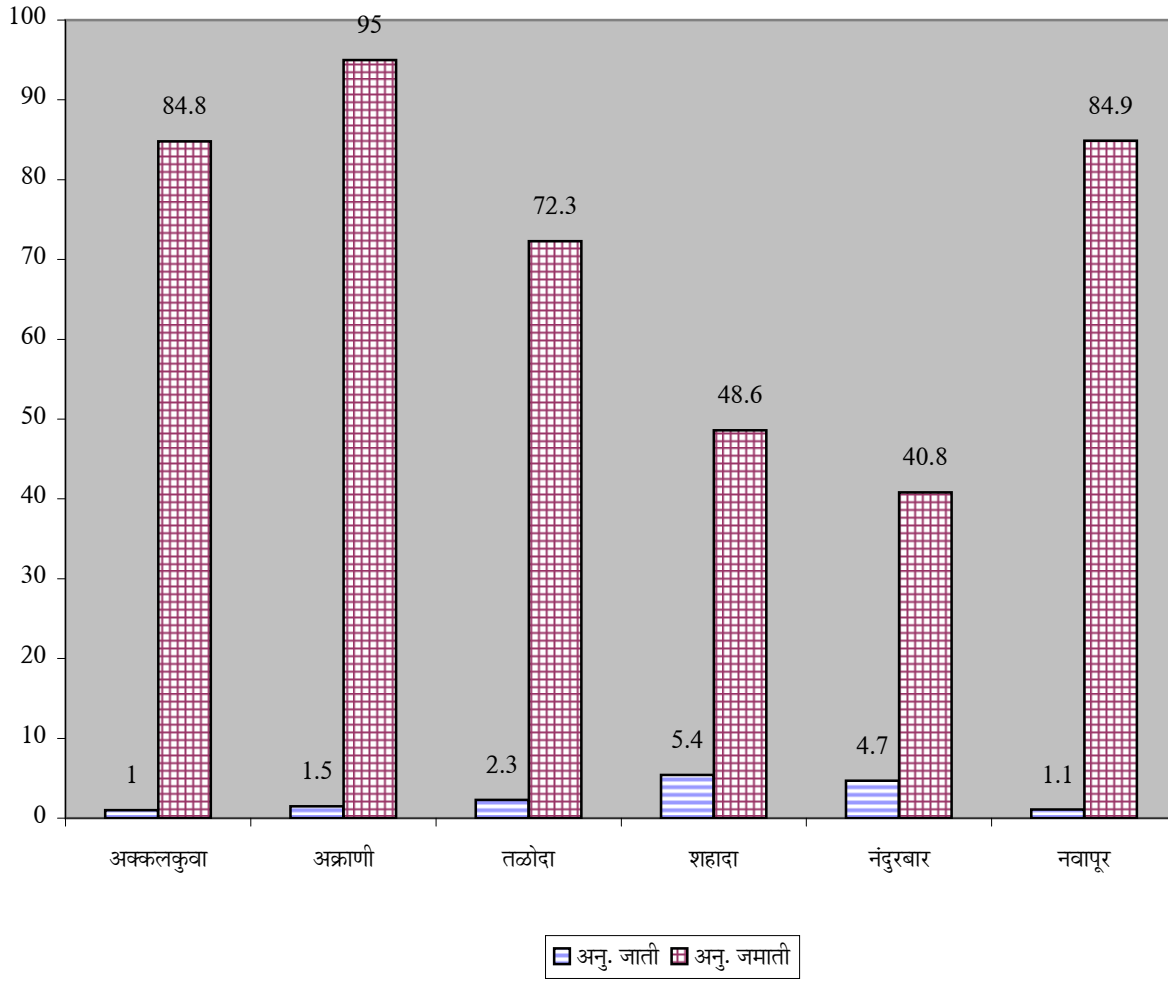
आलेख क्र.3  
जिल्ह्यातील साक्षरतेचे प्रमाण  
(जनगणनानुसार)



आलेख क्र.4  
जिल्ह्यातील स्त्री - पुरुष प्रमाण  
(जनगणनानुसार)



आलेख क्र.5  
जिल्हयातील अनुसूचित जाती / जमातीच्या लोकसंख्येची तहसीलनिहाय टक्केवारी 2001 च्या  
जनगणनेप्रमाणे



तक्ता क्रमांक - 1.1

निवडक निर्देशक

जिल्हा - नंदुरबार

संदर्भ कालावधी- 1960 ते 2007

अ.क्र	बाब	परिमाण	संदर्भ वर्ष							
			1960-61	1970-71	1980-81	1990-91	2004-05	2005-06	2006-07	
(1)	(2)	(3)	(4)	(5)	(6)	(7)	(8)	(9)	(10)	
<b>एक</b>	<b>क्षेत्रफळ व लोकसंख्या</b>							2001	2001	
1	क्षेत्रफळ	चौ.कि.मी.	12762	13143	13150	5034	5034	5034	5034	
2	गावे	संख्या	उ. ना.	उ. ना.	उ. ना.	933	947	947	947	
3	शहरे	संख्या	उ. ना.	उ. ना.	उ. ना.	5	5	5	5	
4	एकूण लोकसंख्या	हजार	1361	1662	2050	1063	1312	1312	1312	
5	शहरी लोकसंख्येचे प्रमाण	टक्के	14.13	15.16	15.27	15.4	15.45	15.45	15.45	
6	घनता (लोकसंख्या प्रति चौ.कि.मी.)	संख्या	136	137	168	211	261	261	261	
7	स्त्रिया प्रतिएक हजार पुरुष	संख्या	1004	971	983	975	977	977	977	
<b>दोन</b>	<b>साक्षरतेचे प्रमाण</b>							2001	2001	2001
1	पुरुष	टक्के	37.4	43.0	48.4	51.7	66.2	66.2	66.2	
2	स्त्रिया	टक्के	12.5	20.3	25.7	29.2	45.2	45.2	45.2	
3	एकूण	टक्के	25.2	31.9	37.3	40.6	55.8	55.8	55.8	
4	ग्रामीण	टक्के	उ. ना.	उ. ना.	उ. ना.	34.5	51.1	51.1	51.1	
5	नागरी	टक्के	उ. ना.	उ. ना.	उ. ना.	71.0	80.3	80.3	80.3	
<b>तीन</b>	<b>स्थानिक स्वराज्य संस्था</b>									
1	महानगरपालिका	संख्या	0	0	0	0	0	0	0	
2	नगरपरिषदा	संख्या	6	6	6	7	4	4	4	
3	कटक मंडळे	संख्या	0	0	0	0	0	0	0	
4	पंचायत समित्या	संख्या	10	10	10	10	6	6	6	
5	ग्राम पंचायती	संख्या	601	903	921	980	501	501	501	
<b>चार</b>	<b>क्षेत्रवार जिल्हा व दरडाई उत्पन्न ( चालू किंमतीनुसार )</b>									
1	निव्वळ जिल्हा उत्पन्न	कोटी रु	उ. ना.	उ. ना.	उ. ना.	उ. ना.	2301	2533	2181	
2	निव्वळ दरडाई उत्पन्न	रुपये	उ. ना.	उ. ना.	उ. ना.	उ. ना.	17068	18614	15766	
3	राज्याच्या उत्पन्नात जिल्ह्याचा हिस्सा	टक्के	उ. ना.	उ. ना.	उ. ना.	उ. ना.	0.78	0.77	0.56	
<b>पाच</b>	<b>कृषि व सिंचन</b>									
1	जंगलव्याप्त क्षेत्र	शंभर हेक्टर	6400	5830	5740	5390	948	948	1006	
2	लागवडीलायक क्षेत्र	--"--	7320	7140	7310	7730	3231	3176	3224	



अ.क्र	बाब	परिमाण	संदर्भ वर्ष						
			1960-61	1970-71	1980-81	1990-91	2004-05	2005-06	2006-07
(1)	(2)	(3)	(4)	(5)	(6)	(7)	(8)	(9)	(10)
3	पिकांखालील एकूण क्षेत्र								
3.1	तृणधान्ये	शंभर हेक्टर	5200	5130	5780	5780	1526	1483	1556
3.2	कडधान्ये	--"--	उ. ना.	उ. ना.	उ. ना.	उ. ना.	708	653	659
3.3	तेलबिया	--"--	1300	1090	940	1000	172	176	186
3.4	ऊस	--"--	30	30	100	180	80	179	82
3.5	कापूस	--"--	850	720	630	660	414	446	508
4	पिकांखालील निव्वळ क्षेत्र	--"--	7180	उ.ना.	7030	6994	2892	2917	2953
5	दुसोटा क्षेत्राचे निव्वळ पेरलेल्या क्षेत्राशी प्रमाण	टक्के	11.69	8.99	10.33	6.50	3.9	4.07	6.61
6	सिंचनाखालील स्थूल क्षेत्र	शंभर हेक्टर	380	830	740	1070	1043	855	891
7	सिंचनाखालील स्थूल क्षेत्राचे एकूण पिकांखालील स्थूल क्षेत्राशी प्रमाण	टक्के	4.96	11.42	9.49	11.99	34.7	28.1	17.07
8	निव्वळ सिंचन क्षेत्र	शंभर हेक्टर	300	620	530	760	746	746	538
9	कालव्यांद्वारे सिंचित क्षेत्र	--"--	100	100	120	160	223	223	223
10	विहिरीद्वारे सिंचित क्षेत्र	--"--	190	450	420	600	524	524	314
11	इतर साधनांनी सिंचित क्षेत्र	--"--	0	0	0	0	0	0	0
<b>सहा</b>	<b>कृषि अवजारे (कृषि गणना)</b>								
1	लाकडी नांगर	हजार	101	97	103	110	71	70	70
2	लोखंडी नांगर	हजार	13	20	21	23	4	11	11
3	बैलगाड्या	हजार	उ.ना.	उ.ना.	उ.ना.	उ.ना.	19	15	15
4	ट्रॅक्टर	हजार	उ.ना.	उ.ना.	उ.ना.	उ.ना.	2	2	2
5	सिंचनाकरिता तेलावर चालणारे पंप	संख्या	3836	11187	7120	5904	196	196	1127
6	सिंचनाकरिता विद्युत्पंप	संख्या	81	1651	16909	15912	36208	36865	40545
7	उसाचे चरक								
7.1	शक्तीवर चालणारे	संख्या	126	50	13	44	21	21	3
7.2	बैलाच्या मदतीने	संख्या	90	11	36	42	4	3	46

तक्ता क्रमांक - 1.1

निवडक निर्देशक

जिल्हा - नंदुरबार

संदर्भ कालावधी- 1960 ते 2007

अ.क्र	बाब	परिमाण	संदर्भ वर्ष						
			1960-61	1970-71	1980-81	1990-91	2004-05	2005-06	2006-07
(1)	(2)	(3)	(4)	(5)	(6)	(7)	(8)	(9)	(10)
<b>सात</b>	<b>पशुधन (पशुगणना)</b>		1967	1977	1982	1987	1997	2003	2003
1	एकूण पशुधन	हजारात	948	936	उ.ना.	1969	872	843	843
2	दुभत्या गायी	--"--	45	53	63	71	54	51	51
3	दुभत्या म्हशी	--"--	20	26	44	36	24	32	32
4	शेळ्या व मेंढ्या	--"--	274	338	385	420	314	345	345
5	कोंबड्या व तत्सम पक्षी	--"--	314	341	617	547	1219	1228	1233
<b>आठ</b>	<b>मत्स्यवसाय</b>								
1	एकूण मत्स्य उत्पादन	मे. टन	0	0	1201	560	499	791	599
2	मच्छीमार सहकारी संस्था	संख्या	0	0	12	49	17	18	19
3	संस्थातील सभासद	संख्या	उ.ना.	उ.ना.	उ.ना.	उ.ना.	2112	1182	1235
<b>नऊ</b>	<b>सहकार क्षेत्र</b>								
1	संस्था								
1.1	कृषि पतसंस्था	संख्या	764	669	599	728	301	302	302
1.2	बिगर कृषि पतसंस्था	संख्या	181	786	998	1515	239	252	258
1.3	उत्पादक संस्था	संख्या	276	448	645	1393	451	410	646
1.4	पणन संस्था	संख्या	उ.ना.	उ.ना.	उ.ना.	उ.ना.	31	34	37
1.5	सामाजिक सेवा संस्था	संख्या	0	0	0	0	475	637	577
2	सभासद								
2.1	कृषि पतसंस्था	हजारात	37	135	222	239	151	151	187
2.2	बिगर कृषि पतसंस्था	हजारात	12	66	77	265	184	184	137
2.3	उत्पादक संस्था	हजारात	29	53	126	265	148	148	176
2.4	पणन संस्था	हजारात	उ.ना.	उ.ना.	उ.ना.	उ.ना.	24	25	23
2.5	सामाजिक सेवा संस्था	हजारात	0	0	0	0	39	39	39
3	खेळते भांडवल								
3.1	कृषि पतसंस्था	लाख रुपये	328	1772	उ.ना.	26876	6447	6447	8171
3.2	बिगर कृषि पतसंस्था	लाख रुपये	67	475	705	16146	45084	45084	18958
3.3	उत्पादक संस्था	लाख रुपये	118	749	6285	15639	59078	59078	68873
3.4	पणन संस्था	लाख रुपये	उ.ना.	उ.ना.	उ.ना.	उ.ना.	559	559	799
3.5	सामाजिक सेवा संस्था	लाख रुपये	0	0	0	0	1055	1055	1123

तक्ता क्रमांक - 1.1

निवडक निर्देशक

जिल्हा - नंदुरबार

संदर्भ कालावधी- 1960 ते 2007

अ.क्र	बाब	परिमाण	संदर्भ वर्ष						
			1960-61	1970-71	1980-81	1990-91	2004-05	2005-06	2006-07
(1)	(2)	(3)	(4)	(5)	(6)	(7)	(8)	(9)	(10)
4	<b>दिलेली कर्जे</b>								
4.1	शेती पतसंस्था	लाख रुपये	256	522	1099	18559	2246	2246	5248
4.2	बिगर शेती पतसंस्था	लाख रुपये	0	0	0	194	52008	52008	10889
4.3	उत्पादक संस्था	लाख रुपये	7065	उ.ना.	उ.ना.	25510	उ.ना.	उ.ना.	उ.ना.
4.4	पणन संस्था	लाख रुपये	उ.ना.	उ.ना.	उ.ना.	उ.ना.	उ.ना.	उ.ना.	उ.ना.
4.5	सामाजिक सेवा संस्था	लाख रुपये	उ.ना.	उ.ना.	उ.ना.	उ.ना.	उ.ना.	उ.ना.	उ.ना.
<b>दहा</b>	<b>विजेचा वापर</b>								
1	घरगुती	हजार कि.वॅ.तास	उ.ना.	उ.ना.	उ.ना.	उ.ना.	55	40	40
2	वाणिज्यिक	हजार कि.वॅ.तास	उ.ना.	उ.ना.	उ.ना.	उ.ना.	11	11	9
3	औद्योगिक	हजार कि.वॅ.तास	उ.ना.	उ.ना.	उ.ना.	उ.ना.	69	16	111
4	कृषि	हजार कि.वॅ.तास	उ.ना.	उ.ना.	उ.ना.	उ.ना.	219	130	31
5	इतर	हजार कि.वॅ.तास	उ.ना.	उ.ना.	उ.ना.	उ.ना.	91	7	5
6	एकूण	हजार कि.वॅ.तास	4.81	27.46	72.13	194.98	376	204	196
7	विद्युतीकरण झालेली गावे	संख्या	4	493	903	1532	947	947	947
<b>अकरा</b>	<b>वाहतूक व दळणवळण</b>								
1	रस्त्यांची एकूण लांबी	कि.मी.	2092	4280	7636	8474	4408	4408	4465
2	दर 100 चौ.कि.मी. क्षेत्रामागे रस्त्यांची लांबी	कि.मी.	16.04	32	58.2	64.4	88	88	89
3	दरलाख लोकसंख्ये मागेरस्त्याची लांबी,	कि.मी.	155	258	459	334	337	337	340
4	एकूण मालवाहतूक वाहने	संख्या	उ.ना.	उ.ना.	उ.ना.	उ.ना.	25262	25262	40549
5	एकूण प्रवासी वाहने	संख्या	उ.ना.	उ.ना.	उ.ना.	उ.ना.	8595	8595	8802
6	रेल्वे मार्गाची एकूण लांबी	कि.मी.	184	172	172	172	90	90	90
7	डाक कार्यालये	संख्या	178	301	403	435	196	196	196
8	तार कार्यालये	संख्या	16	33	63	173	20	20	167
9	दूरध्वनी ( संख्या )	हजारात	उ.ना.	उ.ना.	उ.ना.	उ.ना.	26	26	26
<b>बारा</b>	<b>नोंदणीकृत कारखाने व रोजगार</b>								
1	चालू कारखाने	संख्या	194	122	105	345	381	381	433
2	कामगारांची दैनिक उपस्थिती	संख्या 00	5	8	8	12	5	5	5

तक्ता क्रमांक - 1.1

निवडक निर्देशक

जिल्हा - नंदुरबार

संदर्भ कालावधी- 1960 ते 2007

अ.क्र	बाब	परिमाण	संदर्भ वर्ष						
			1960-61	1970-71	1980-81	1990-91	2004-05	2005-06	2006-07
(1)	(2)	(3)	(4)	(5)	(6)	(7)	(8)	(9)	(10)
<b>तेरा</b>	<b>शिक्षण</b>								
1	<b>प्राथमिक</b>								
1.1	संस्था	संख्या	1197	1616	1817	2080	1876	1335	1435
1.2	विद्यार्थी	हजारात	148	208	256	290	151	190	196
1.3	शिक्षक	संख्या	4185	6060	6792	7915	5616	4371	4923
1.4	प्रति शिक्षक विद्यार्थी	संख्या	35	34	38	37	27	43	40
2	<b>माध्यमिक व उच्च माध्यमिक</b>								
2.1	संस्था	संख्या	53	147	182	243	327	308	319
2.2	विद्यार्थी	हजारात	16	43	89	95	119	118	120
2.3	शिक्षक	संख्या	595	1738	3212	3289	2725	3185	3294
2.4	प्रति शिक्षक विद्यार्थी	संख्या	27	25	28	29	44	37	37
3	<b>महाविद्यालये</b>								
3.1	संस्था	संख्या	5	14	15	79	27	27	32
3.2	विद्यार्थी	हजारात	1	7	12	97	13	11	11
3.3	शिक्षक	संख्या	72	239	552	2944	451	462	606
3.4	प्रति शिक्षक विद्यार्थी	संख्या	14	29	22	30	29	24	19
<b>चौदा</b>	<b>सार्वजनिक आरोग्य</b>								
1	दवाखाने	संख्या	11	58	उ.ना.	46	22	22	22
2	रुग्णालये	संख्या	1	3	6	10	14	14	15
3	प्राथमिक आरोग्य केंद्रे	संख्या	2	25	21	84	49	49	58
4	प्राथमिक आरोग्य उपकेंद्रे	संख्या	उ.ना.	उ.ना.	उ.ना.	उ.ना.	260	260	290
5	खाटा	संख्या	133	441	755	1218	729	729	729
6	दर लाख लोकसंख्येमागे खाटा	संख्या	15	27	45	48	56	54	53
<b>पंधरा</b>	<b>संकीर्ण</b>								
1	बँक शाखा	संख्या	26	84	142	289	85	45	45
2	दूरदर्शन केबल चालक	संख्या	उ.ना.	उ.ना.	उ.ना.	उ.ना.	82	77	80
3	दूरदर्शन केबल धारक	संख्या	उ.ना.	उ.ना.	उ.ना.	उ.ना.	13683	14061	18783
4	गोबर गॅस संयंत्रे	संख्या	उ.ना.	उ.ना.	उ.ना.	उ.ना.	0	200	100

आधार :- जिल्हा सांख्यिकी कार्यालय, नंदुरबार

तक्ता क्रमांक - 2.1  
लोकसंख्या विषयक निवडक आकडेवारी

जिल्हा - नंदुरबार

संदर्भ वर्ष :- 2001

अ. क्र.	बाब/ तहसील	ग्रामीण/ नागरी	क्षेत्र चौ.कि.मी.	लोकसंख्या			कुटुंबांची संख्या	लोकसंख्येची घनता	स्त्री-पुरुष प्रमाण
				एकूण	पुरुष	स्त्रिया			
(1)	(2)	(3)	(4)	(5)	(6)	(7)	(8)	(9)	(10)
1	अक्कलकुवा	एकूण	868.37	177737	90706	87031	31849	205	959
		ग्रामीण	868.37	177737	90706	87031	31849	205	959
		नागरी	0.00	0	0	0	0	0	0
2	अक्राणी	एकूण	773.05	136504	67967	68537	21793	177	1008
		ग्रामीण	773.05	136504	67967	68537	21793	177	1008
		नागरी	0.00	0	0	0	0	0	0
3	तळोदा	एकूण	343.20	128531	64725	63806	24239	375	985
		ग्रामीण	341.04	103495	51945	51550	19860	303	992
		नागरी	2.16	25036	12780	12256	4379	11590	959
4	शहादा	एकूण	990.69	335346	170504	164842	63120	338	967
		ग्रामीण	988.24	282056	142831	139225	53679	285	975
		नागरी	2.45	53290	27673	25617	9441	21751	926
5	नंदुरबार	एकूण	1082.24	294084	149514	144570	55897	272	967
		ग्रामीण	1050.83	199716	100396	99320	39474	190	989
		नागरी	31.41	94368	49118	45250	16423	3004	921
6	नवापूर	एकूण	976.68	239507	120095	119412	48523	245	994
		ग्रामीण	962.18	209528	104668	104860	43027	217	1002
		नागरी	14.50	29979	15427	14552	5496	2067	943
एकुण जिल्हा	एकूण	एकूण	5034.23	1311709	663511	648198	245421	261	977
		ग्रामीण	4983.71	1109036	558513	550523	209682	223	986
		नागरी	50.52	202673	104998	97675	35739	4012	930

तक्ता क्रमांक - 2.1  
लोकसंख्या विषयक निवडक आकडेवारी

जिल्हा - नंदुरबार

संदर्भ वर्ष :- 2001

अ. क्र.	बाब/ तहसील	ग्रामीण/ नागरी	गावांची संख्या	शहरांची संख्या	साक्षरता (%)			मागासवर्गीय लोकसंख्या (%)		प्रक्षेपित लोकसंख्या (1 मार्च 2006)
					एकूण	पुरुष	स्त्रिया	अनुसूचित जाती	अनुसूचित जमाती	
(1)	(2)	(3)	(11)	(12)	(13)	(14)	(15)	(16)	(17)	(18)
1	अक्कलकुवा	एकूण	193	0	44.90	55.30	34.00	1.00	84.80	184191
		ग्रामीण	193	0	44.90	55.30	34.00	1.00	84.80	184191
		नागरी	0	0	0.00	0.00	0.00	0.00	0.00	
2	अक्राणी	एकूण	163	0	41.90	48.20	35.60	1.50	95.00	141461
		ग्रामीण	163	0	41.90	48.20	35.60	1.50	95.00	141461
		नागरी	0	0	0.00	0.00	0.00	0.00	0.00	
3	तळोदा	एकूण	93	1	54.10	65.10	43.10	2.30	72.30	135451
		ग्रामीण	93	0	50.20	61.50	38.80	1.80	83.00	
		नागरी	0	1	69.80	78.80	60.50	4.40	28.20	
4	शहादा	एकूण	183	2	60.30	71.70	48.60	5.40	48.60	352318
		ग्रामीण	183	0	55.90	68.20	43.40	5.10	55.70	
		नागरी	0	2	82.90	89.60	75.80	6.80	11.10	
5	नंदुरबार	एकूण	153	1	65.50	76.50	54.20	4.70	40.80	313253
		ग्रामीण	153	0	57.30	69.90	44.50	3.50	55.00	
		नागरी	0	1	82.50	89.50	74.90	7.10	10.90	
6	नवापूर	एकूण	162	1	52.70	62.50	42.90	1.10	84.90	250901
		ग्रामीण	162	0	49.20	59.40	39.00	0.60	93.30	
		नागरी	0	1	77.40	83.60	70.80	4.90	25.90	
एकुण जिल्हा		एकूण	947	5	55.80	66.20	45.20	3.20	65.50	1377575
		ग्रामीण	947	0	51.10	62.00	40.00	2.60	74.70	
		नागरी	0	5	80.30	87.40	72.70	6.40	15.30	

आधार - भारताची जनगणना, 2001

तक्ता क्रमांक - 2.2  
लोकसंख्या आणि वृद्धीदर

जिल्हा- नंदुरबार

संदर्भ वर्ष : 1951 -2011

जन गणना वर्ष	ग्रामीण/ नागरी	लोकसंख्या			दशवार्षिक वृद्धीदर	वार्षिक चक्रवाढ वृद्धीदर
		एकूण	पुरुष	स्त्रिया		
(1)	(2)	(3)	(4)	(5)	(6)	(7)
1951	एकूण	455	229	227	0	0
	ग्रामीण	390	196	195	0	0
	नागरी	65	33	32	0	0
1961	एकूण	570171	288610	281561	25.31	2.53
	ग्रामीण	489632	246996	242636	31.29	3.13
	नागरी	80539	41614	38925	10.43	1.04
1971	एकूण	692767	351835	340632	21.50	2.15
	ग्रामीण	587791	297583	290208	21.06	2.11
	नागरी	104976	54252	50424	33.30	3.33
1981	एकूण	848010	378346	420164	22.41	2.24
	ग्रामीण	718491	311236	357755	20.06	2.01
	नागरी	129519	67110	62409	39.08	3.90
1991	एकूण	1062545	538020	524525	25.30	2.53
	ग्रामीण	898908	452869	446039	22.17	2.22
	नागरी	163637	85151	78486	29.90	2.99
2001	एकूण	1311709	663511	648198	23.45	2.34
	ग्रामीण	1109036	558513	550523	23.38	2.33
	नागरी	202673	104998	97675	23.86	2.38
2011	एकूण	1432114	*	*	9.18	0.92
	ग्रामीण	1210852	*	*	9.18	0.92
	नागरी	221262	*	*	9.17	0.92

\* 1) प्रक्षेपित लोकसंख्या 2011 प्रमाणे स्त्रि व पुरुष अशी विगतवारी उपलब्ध नाही.

2) 1951 ची लोकसंख्या हजारात दिलेली आहे.

आधार - भारताची जनगणना

तक्ता क्रमांक - 2.3

शहरांची वर्गवारी आणि त्यांची लोकसंख्या

जिल्हा : नंदुरबार

संदर्भ वर्ष : 2001

अ. क्र.	शहराचे नाव	शहराचे वर्गीकरण	लोकसंख्या			लोकसंख्या वाढीचा दशवार्षिक वृद्धीदर
			एकूण	पुरुष	स्त्रिया	
(1)	(2)	(3)	(4)	(5)	(6)	(7)
1	तळोदा	क वर्ग .न.पा.	25036	12780	12256	15.37
2	शहादा	ब वर्ग .न.पा.	49696	25751	23945	64.42
3	पुरुषोत्तमनगर ता शहादा	गणना शहर	3594	1922	1672	(-)79.35
4	नंदुरबार	ब वर्ग .न.पा.	94368	49118	45250	20.40
5	नवापूर	क.वर्ग.न.पा	29979	15427	14552	25.13
एकूण नागरी			202673	104998	97675	23.86

आधार - भारताची जनगणना 2001



तक्ता क्रमांक - 2.4

मुख्य व सीमांतिक काम करणा-यांचे उद्योग गटनिहाय वर्गीकरण

जिल्हा - नंदुरबार

संदर्भ वर्ष : 2001

अ. क्र.	काम करणा-यांचे क्षेत्र	एकूण	ग्रामीण	नागरी
1	2	3	4	5
<b>मुख्य काम करणारे</b>				
1	शेतकरी	177962	176586	1376
2	शेतमजूर	180009	175197	4812
3	वस्तुनिर्माण प्रक्रिया, सेवा व दुरुस्त्या इ. घरगुती उद्योगात काम करणारे	7331	5711	1620
4	इतर काम करणारे	93019	45891	47128
5	एकूण मुख्य काम करणारे	458321	403385	54936
<b>सीमांतिक काम करणारे</b>				
6	शेतकरी	27605	27527	78
7	शेतमजूर	111913	110638	1275
8	वस्तुनिर्माण प्रक्रिया, सेवा व दुरुस्त्या इ. घरगुती उद्योगात काम करणारे	2914	2448	466
9	इतर काम करणारे	121193	116915	4278
10	एकूण सीमांतिक काम करणारे	263625	257528	6097
<b>काम करणा-यांचे वर्गीकरण</b>				
11	एकूण काम करणारे	721946	660913	61033
12	काम करणा-यांची एकूण लोकसंख्येशी टक्केवारी	46.51	49.62	29.48
13	एकूण काम न करणारे	701676	558761	142915
14	काम न करणा-यांची एकूण लोकसंख्येशी टक्केवारी	53.49	50.38	70.52
15	जिल्ह्याची एकूण लोकसंख्या	1311709	1109036	202673

आधार - भारताची जनगणना

तक्ता क्रमांक - 2.5  
धर्म व वयोगटानुसार लोकसंख्या

जिल्हा - नंदुरबार

संदर्भ वर्ष : 2001

अ.क्र.	बाब	एकूण	ग्रामीण	नागरी
(1)	(2)	(3)	(4)	(5)
<b>धर्मानुसार</b>				
1	हिंदू	1198481	1049483	148998
2	मुस्लिम	71215	24781	46434
3	ख्रिश्चन	17953	16328	1625
4	शिख	580	324	256
5	बौध्द	5161	3593	1568
6	जैन	5949	2259	3690
7	इतर	12370	12268	102
	एकूण	1311709	1109036	202673
<b>वयोगटानुसार सन- 2001प्रमाणे</b>				
1	0 ते 6 वर्ष	230213	202145	28068
2	07 ते 14 वर्ष	274903	234712	40191
3	15 ते 19 वर्ष	126838	103968	22870
4	20 ते 24 वर्ष	105524	86222	19302
5	25 ते 29 वर्ष	98060	81804	16256
6	30 ते 34 वर्ष	92368	77456	14912
7	35 ते 39 वर्ष	90025	75552	14473
8	40 ते 49 वर्ष	125221	104282	20939
9	50 ते 59 वर्ष	72310	61150	11160
10	60 वर्ष व त्यावरील	94983	80668	14315
11	वय अनिर्दिशित	1264	1077	187
	एकूण सर्व वयोगट	1311709	1109036	202673

आधार - भारताची जनगणना , 2001

तक्ता क्रमांक - 2.6

दारिद्र्य रेषेखालील ग्रामीण कुटुंबे

जिल्हा :- नंदुरबार

संदर्भ - 2002.

अ. क्र	तालुका	ग्रामीण कुटुंबांची एकूण संख्या	दारिद्र्य रेषेखालील ग्रामीण कुटुंबे												दारिद्र्य रेषे-खालील एकूण कुटुंबांची संख्या	दारिद्र्य रेषे-खालील कुटुंबांची टक्के वारी)
			अनुसूचित जाती			अनुसूचित जमाती			इतर			एकूण				
			शेतकरी	शेतमजूर	इतर	शेतकरी	शेतमजूर	इतर	शेतकरी	शेतमजूर	इतर	शेतकरी	शेतमजूर	इतर		
(1)	(2)	(3)	(4)	(5)	(6)	(7)	(8)	(9)	(10)	(11)	(12)	(13)	(14)	(15)	(16)	(17)
1	अ.कुवा	36667	0	0	126	0	0	28402	0	0	1770	0	0	30298	30298	83%
2	अक्राणी	25775	0	0	1872	0	0	19584	0	0	198	0	0	21654	21654	84%
3	तळोदा	22417	0	0	2563	0	0	13235	0	0	1179	0	0	16977	16977	76%
4	शहादा	64031	0	0	4258	0	0	29397	0	0	7610	0	0	41265	41265	64%
5	नंदुरबार	47155	0	0	2725	0	0	21825	0	0	7572	0	0	32122	32122	68%
6	नवापूर	47259	0	0	105	0	0	32456	0	0	463	0	0	33024	33024	70%
एकूण		243304	0	0	11649	0	0	144899	0	0	18792	0	0	175340	175340	72%

आधार:- प्रकल्प संचालक, जिल्हा ग्रामीण विकास यंत्रणा, नंदुरबार

तक्ता क्रमांक - 3.1

क्षेत्रवार जिल्हा उत्पन्न व दरडोई जिल्हा उत्पन्न - चालू किंमतीनुसार

जिल्हा - नंदुरबार

संदर्भ वर्ष : 2004-05 व 2005-06

(रु. लाखत)

अ. क्र.	क्षेत्र	वर्ष 2004-05 *		वर्ष 2005-06 @	
		स्थूल जिल्हा उत्पन्न	निव्वळ जिल्हा उत्पन्न	स्थूल जिल्हा उत्पन्न	निव्वळ जिल्हा उत्पन्न
(1)	(2)	(3)	(4)	(5)	(6)
1.1	कृषी	46144	43941	42637	40601
1.2	वन संवर्धन	3689	3613	4069	3986
1.3	मासेमारी	299	266	370	329
1.4	खाण व दगड खाणकाम	22	19	22	19
<b>प्राथमिक क्षेत्र एकूण</b>		<b>50154</b>	<b>47838</b>	<b>47099</b>	<b>44935</b>
2.1	नोंदणीकृत उद्योग	0	0	0	0
2.2	अनोंदणीकृत उद्योग	11672	8433	12714	9186
2.3	बांधकाम	11729	11453	14374	14036
2.4	वीज, गॅस व पाणीपुरवठा	2055	1272	2263	1401
<b>द्वितीय क्षेत्र एकूण</b>		<b>25456</b>	<b>21159</b>	<b>29351</b>	<b>24623</b>
3.1	रेल्वे	1685	1258	1902	1424
3.2	परिवहन, साठवणूक	8987	7174	10686	8530
3.3	दळणवळण	4273	3456	4968	4019
3.4	व्यापार व उपाहारगृहे	42821	41678	49487	48166
3.5	बँका व विमा उद्योग	17741	16984	20021	19166
3.6	व्यवसाय सेवा	35417	32212	36715	33393
3.7	सार्वजनिक प्रशासन	9681	8379	11157	9656
3.8	इतर सेवा	24270	22271	26328	24160
<b>तृतीय क्षेत्र एकूण</b>		<b>144875</b>	<b>133411</b>	<b>161265</b>	<b>148514</b>
एकूण जिल्हा उत्पन्न		<b>220485</b>	<b>202408</b>	<b>237715</b>	<b>218073</b>
दरडोई जिल्हा उत्पन्न(रु)		16119	14798	17187	15766
एकूण राज्य उत्पन्न		37883889	33825401	43241313	38624067
दरडोई राज्य उत्पन्न (रु)		36936	32979	41514	37081
एकूण जिल्हा उत्पन्नाची राज्य उत्पन्नाशी टक्केवारी		0.58	0.59	0.55	0.56

टिप : 1) \* अस्थायी @ प्रारंभिक 2) आकडे पूर्णाकात दिल्याने बेरजा जुळतीलच असे नाही.

आधार - अर्थ व सांख्यिकी संचालनालय, मुंबई

तक्ता क्रमांक - 3.2

क्षेत्रवार जिल्हा उत्पन्न व दरडोई जिल्हा उत्पन्न - स्थिर किंमतीनुसार (1999-2000)

जिल्हा - नंदुरबार

संदर्भ वर्ष : 2004-05 व 2005-06

(लाख रू)

अ. क्र.	क्षेत्र	वर्ष 2004-05 *		वर्ष 2005-06 @	
		स्थूल जिल्हा उत्पन्न	निव्वळ जिल्हा उत्पन्न	स्थूल जिल्हा उत्पन्न	निव्वळ जिल्हा उत्पन्न
(1)	(2)	(3)	(4)	(5)	(6)
1.1	कृषी	39805	37978	35049	33440
1.2	वन संवर्धन	1947	1896	2014	1961
1.3	मासेमारी	194	169	231	201
1.4	खाण व दगड खाणकाम	18	16	17	14
<b>प्राथमिक क्षेत्र एकूण</b>		<b>41965</b>	<b>40059</b>	<b>37310</b>	<b>35616</b>
2.1	नोंदणीकृत उद्योग	0	0	0	0
2.2	अनोंदणीकृत उद्योग	9621	7078	10151	7468
2.3	बांधकाम	8552	8312	9666	9395
2.4	वीज, गॅस व पाणीपुरवठा	2191	1448	2196	1451
<b>द्वितीय क्षेत्र एकूण</b>		<b>20364</b>	<b>16838</b>	<b>22013</b>	<b>18314</b>
3.1	रेल्वे	1469	1172	1592	1275
3.2	परिवहन, साठवणूक	7446	5956	8061	6448
3.3	दळणवळण	5486	4724	6082	5238
3.4	व्यापार व उपाहारगृहे	34426	33500	38117	37091
3.5	बँका व विमा उद्योग	15142	14533	16418	15757
3.6	व्यवसाय सेवा	25494	23099	26386	23907
3.7	सार्वजनिक प्रशासन	7658	6561	8692	7447
3.8	इतर सेवा	19741	18108	20903	19174
<b>तृतीय क्षेत्र एकूण</b>		<b>116863</b>	<b>107654</b>	<b>126252</b>	<b>116338</b>
एकूण जिल्हा उत्पन्न		179192	164551	185575	170268
दरडोई जिल्हा उत्पन्न(रु)		13101	12030	13417	12310
एकूण राज्य उत्पन्न		31083689	27733929	33942498	30295239
दरडोई राज्य उत्पन्न (रु)		30306	27040	32587	29085
एकूण जिल्हा उत्पन्नाची एकूण राज्य उत्पन्नाशी टक्केवारी		0.58	0.59	0.54	0.56

टिप : 1) \* अस्थायी @ प्रारंभिक 2) आकडे पूर्णांकात दिल्याने बेरजा जुळतीलच असे नाही.

आधार - अर्थ व सांख्यिकी संचालनालय, मुंबई

तक्ता क्रमांक - 4.1

निवडक कृषि मालाच्या सरासरी घाऊक किंमती.

जिल्हा - नंदुरबार

संदर्भ वर्ष :2006-07

अ. क्र.	कृषि मालाचे नांव	कृषि मालाचा वाण	मासिक सरासरी घाऊक किंमती ( प्रति क्विंटल मूल्य रुपये )							
			एप्रिल	मे	जून	जुलै	ऑगस्ट	सप्टेंबर	ऑक्टोबर	नोव्हेंबर
(1)	(2)	(3)	(4)	(5)	(6)	(7)	(8)	(9)	(10)	(11)
1	गहू	लोकवन	696	705	740	794	709	773	876	905
2	बाजरी	सुधारीत	674	611	680	610	596	633	568	647
3	हरभरा	चापा	1599	1631	1568	1800	1633	1780	1717	1853
4	तूर	लाल	1634	1520	1392	1343	1495	0	0	1575
5	उडीद	देशी	1348	1371	1357	1379	1313	1555	1599	1844
6	गूळ	पिवळा	0	0	0	0	0	0	0	0
7	मठ	देशी	1525	1478	1800	1305	1424	1665	1800	2223
8	मूग	चमकी	1886	2029	1890	1944	2116	2123	2160	2433
9	भुईमूग	एचबी-11	1495	1328	1589	1785	1143	1199	1252	1295
10	मिरची (ओली)	जरिला	470	1200	1015	1830	0	0	845	950
11	ज्वारी	9नंबर	478	492	535	595	541	503	531	526
12	कापूस	लक्ष्मी 510	0	0	0	0	0	0	0	0

तक्ता क्रमांक - 4.1

निवडक कृषि मालाच्या सरासरी घाऊक किंमती.

जिल्हा - नंदुरबार

संदर्भ वर्ष :2006-07

अ. क्र.	कृषि मालाचे नांव	कृषि मालाचा वाण	मासिक सरासरी घाऊक किंमती ( प्रति क्विंटल मूल्य रुपये )					
			डिसेंबर	जानेवारी	फेब्रुवारी	मार्च	वर्षाची सरासरी	मागील वर्षाची सरासरी
(1)	(2)	(3)	(12)	(13)	(14)	(15)	(16)	(17)
1	गहू	लोकवन	838	875	906	924	812	703
2	बाजरी	सुधारीत	700	616	645	685	630	617
3	हरभरा	चापा	2114	2047	2057	1939	1812	1501
4	तूर	लाल	1522	1574	1627	1586	1527	1453
5	उडीद	देशी	1757	1773	1757	2000	1588	1191
6	गूळ	पिवळा	0	0	0	0	0	0
7	मठ	देशी	2000	2341	2350	2606	1876	1443
8	मूग	चमकी	2350	1822	2067	2500	2110	1447
9	भुईमूग	एचबी-11	1351	1514	0	1380	1394	1491
10	मिरची (ओली)	जरिला	825	945	1000	1040	1012	753
11	ज्वारी	9नंबर	517	524	528	571	528	543
12	कापूस	लक्ष्मी 510	0	0	0	0	0	0

आधार- कृषि उत्पन्न बाजार समित्या, जिल्हा नंदुरबार.

तक्ता क्रमांक - 4.2

जिल्हा:- नंदुरबार

जिल्हा मुख्यालयातील महत्वाच्या वस्तूंच्या मासिक सरासरी किरकोळ किंमती

(रुपये)

अ. क्र.	वस्तूचे नाव व प्रत	परिमाण	जानेवारी 2006	फेब्रुवारी 2006	मार्च 2006	एप्रिल 2006	मे 2006
(1)	(2)	(3)	(4)	(5)	(6)	(7)	(8)
1	तांदूळ	किलो	18.00	18.00	18.00	18.00	19.00
2	गहू	किलो	11.00	11.00	10.00	10.00	11.00
3	गव्हाचे पीठ	किलो	12.00	12.00	11.00	11.00	12.00
4	ज्वारी (संकरित)	किलो	6.00	7.00	7.00	6.50	7.00
5	ज्वारी (देशी)	किलो	9.00	8.00	8.00	8.00	9.00
6	बाजरी	किलो	7.00	7.00	6.50	9.00	9.00
7	काबुली चणा (अख्खा)	किलो	24.00	24.00	24.00	28.00	28.00
8	हरभरा डाळ	किलो	26.00	25.00	25.00	26.00	30.00
9	तूरडाळ	किलो	28.00	26.00	26.00	30.00	32.00
10	मूगडाळ	किलो	38.00	40.00	40.00	45.00	55.00
11	उडीदडाळ	किलो	42.00	40.00	40.00	44.00	48.00
12	मसूरडाळ	किलो	24.00	24.00	24.00	24.00	24.00
13	मटकी	किलो	22.00	22.00	22.00	22.00	20.00
14	पांढरा वाटाणा	किलो	18.00	18.00	18.00	18.00	20.00
15	साबुदाणा	किलो	28.00	28.00	28.00	28.00	28.00
16	शेंगदाणे	किलो	30.00	30.00	29.00	28.00	30.00
17	रवा	किलो	12.00	12.00	12.00	12.00	12.00
18	मैदा	किलो	12.00	12.00	12.00	12.00	12.00
19	पोहे	किलो	19.00	19.00	20.00	20.00	20.00
20	साखर	किलो	19.00	19.00	19.00	18.50	20.00
21	गूळ पिवळा	किलो	18.00	18.00	16.00	16.00	17.00
22	गोडेतेल भुईमुगाचे(सुटे)	किलो	52.00	52.00	52.00	50.00	54.00
23	वनस्पती तूप ( सुटे)	किलो	42.00	42.00	44.00	48.00	50.00
24	खोबरेल तेल (सुटे)	100ॅम	7.00	6.00	6.00	8.00	8.00
25	म्हशीचे दूध (सुटे)	लीटर	16.00	16.00	16.00	16.00	16.00



तक्ता क्रमांक - 4.2

जिल्हा:- नंदुरबार

जिल्हा मुख्यालयातील महत्वाच्या वस्तूंच्या मासिक सरासरी किरकोळ किंमती

(रुपये)

अ. क्र.	वस्तूचे नाव व प्रत	परिमाण	जून 2006	जुलै 2006	ऑगस्ट 2006	सप्टेंबर 2006
(1)	(2)	(3)	(9)	(10)	(11)	(12)
1	तांदूळ	किलो	19.00	19.00	20.00	20.00
2	गहू	किलो	12.00	12.00	13.00	14.00
3	गव्हाचे पीठ	किलो	12.00	12.00	13.00	14.00
4	ज्वारी (संकरित )	किलो	7.00	7.00	7.00	7.00
5	ज्वारी (देशी)	किलो	8.00	8.00	8.00	9.00
6	बाजरी	किलो	8.00	7.50	8.00	9.00
7	काबुली चणा (अखवा)	किलो	28.00	28.00	28.00	28.00
8	हरभरा डाळ	किलो	32.00	30.00	32.00	32.00
9	तूरडाळ	किलो	30.00	28.00	30.00	30.00
10	मूगडाळ	किलो	48.00	45.00	44.00	44.00
11	उडीदडाळ	किलो	42.00	42.00	48.00	42.00
12	मसूरडाळ	किलो	24.00	24.00	24.00	24.00
13	मटकी	किलो	22.00	22.00	22.00	22.00
14	पांढरा वाटाणा	किलो	20.00	20.00	20.00	20.00
15	साबुदाणा	किलो	28.00	30.00	30.00	33.00
16	शेंगदाणे	किलो	30.00	30.00	30.00	36.00
17	रवा	किलो	12.00	12.00	12.00	12.00
18	मैदा	किलो	12.00	12.00	12.00	12.00
19	पोहे	किलो	20.00	20.00	20.00	20.00
20	साखर	किलो	20.00	19.00	19.00	19.00
21	गूळ पिवळा	किलो	17.00	18.00	18.00	18.00
22	गोडेतेल भुईमुगाचे(सुटे)	किलो	55.00	58.00	56.00	60.00
23	वनस्पती तूप ( सुटे)	किलो	50.00	50.00	50.00	56.00
24	खोबरेल तेल (सुटे)	100ग्रॅम	6.00	7.20	7.20	7.20
25	म्हशीचे दूध (सुटे)	लीटर	16.00	16.00	16.00	16.00

अ. क्र.	वस्तूचे नाव व प्रत	परिमाण	ऑक्टोबर 2006	नोव्हेंबर 2006	डिसेंबर 2006	वर्षाची सरासरी	मागील वर्षाची सरासरी
(1)	(2)	(3)	(13)	(14)	(15)	(16)	(17)
1	तांदूळ	किलो	20.00	20.00	20.00	19.08	18.95
2	गहू	किलो	13.00	14.00	14.00	12.08	9.40
3	गव्हाचे पीठ	किलो	13.00	13.00	13.00	12.33	11.92
4	ज्वारी (संकरित )	किलो	7.50	7.00	7.00	6.95	6.01
5	ज्वारी (देशी)	किलो	9.00	10.00	10.00	8.66	8.44
6	बाजरी	किलो	9.00	10.00	9.00	8.25	7.03
7	काबुली चणा (अख्खा)	किलो	32.00	40.00	40.00	29.33	20.51
8	हरभरा डाळ	किलो	40.00	44.00	44.00	32.16	22.83
9	तूरडाळ	किलो	34.00	32.00	32.00	29.83	29.10
10	मूगडाळ	किलो	44.00	50.00	50.00	45.25	31.16
11	उडीदडाळ	किलो	60.00	60.00	60.00	47.33	27.71
12	मसूरडाळ	किलो	24.00	24.00	24.00	24.00	24.67
13	मटकी	किलो	22.00	22.00	22.00	21.83	22.54
14	पांढरा वाटाणा	किलो	20.00	20.00	20.00	19.33	18.78
15	साबुदाणा	किलो	34.00	32.00	30.00	29.75	24.38
16	शेंगदाणे	किलो	34.00	35.00	34.00	31.33	30.26
17	रवा	किलो	12.00	12.00	12.00	12.00	12.00
18	मैदा	किलो	12.00	12.00	12.00	12.00	12.00
19	पोहे	किलो	20.00	20.00	20.00	19.83	18.50
20	साखर	किलो	18.00	18.00	18.00	18.87	18.57
21	गूळ पिवळा	किलो	18.00	18.00	18.00	17.50	18.35
22	गोडेतेल भुईमुगाचे(सुटे)	किलो	56.00	56.00	56.00	54.75	54.28
23	वनस्पती तूप ( सुटे)	किलो	54.00	54.00	54.00	49.50	47.02
24	खोबरेल तेल (सुटे)	100ग्रॅम	7.20	7.50	7.50	7.06	6.87
25	म्हशीचे दूध (सुटे)	लीटर	16.00	16.00	16.00	16.00	16.00

तक्ता क्रमांक - 4.2

जिल्हा:- नंदुरबार

जिल्हा मुख्यालयातील महत्वाच्या वस्तूंच्या मासिक सरासरी किरकोळ किंमती

(रुपये)

अ. क्र.	वस्तूचे नाव व प्रत	परिमाण	जानेवारी 2006	फेब्रुवारी 2006	मार्च 2006	एप्रिल 2006	मे 2006
(1)	(2)	(3)	(4)	(5)	(6)	(7)	(8)
26	म्हशीचे शुध्द तूप	किलो	180.00	180.00	180.00	180.00	180.00
27	बोकडाचे मांस	किलो	120.00	120.00	120.00	120.00	120.00
28	कोंबडी (ब्रॉयलर) न सोललेली	किलो	50.00	50.00	27.00	27.00	35.00
29	ताजे मासे (स्थानिक)	किलो	70.00	70.00	80.00	80.00	80.00
30	अंडी कोंबडीची (सुधारित)	डझन	24.00	24.00	12.00	12.00	16.00
31	आयोडीनयुक्त मीठ	किलो	9.00	9.00	9.00	9.00	9.00
32	हळद पावडर (सुटी)	100 ग्रॅम	5.00	5.00	5.00	5.00	5.00
33	गरम मसाला पावडर (स्थानिक)	100 ग्रॅम	16.00	16.00	16.00	16.00	16.00
34	बटाटे	किलो	10.00	8.00	8.00	8.00	10.00
35	कांदे	किलो	5.00	5.00	4.00	4.00	4.00
36	लसूण	100 ग्रॅम	3.00	3.00	3.00	3.00	3.00
37	केळी (जळगाव)	डझन	10.00	10.00	7.00	10.00	12.00
38	सफरचंद	किलो	40.00	40.00	60.00	80.00	80.00
39	चहापत्ती	किलो	120.00	120.00	120.00	120.00	120.00
40	रॉकेल (खु.बा.)	लीटर	12.00	12.00	12.00	12.00	12.00
41	रॉकेल (स्व.धा.दु.)	लीटर	0.00	0.00	0.00	0.00	0.00
42	पेट्रोल	लीटर	47.66	47.66	47.66	47.66	47.66
43	काडेपेटी	1 नग	0.75	0.75	0.75	0.75	0.75
44	धुण्याचा साबण	250ग्रॅम	18.50	18.50	18.50	18.50	18.50
45	प्रसाधन साबण	1 वडी	13.00	13.00	13.00	13.00	13.00
46	ब्रेड (स्थानिक)	400 ग्रॅम	11.00	11.00	11.00	11.00	11.00
47	गॅस सिलिंडर (स्वयंपाकाचा)	प्रत्येकी	314.00	314.00	314.00	314	314.00
48	टाल्कम पावडर (पॉन्डस/तत्सम)	100 ग्रॅम	29.00	29.00	29.00	29.00	29.00
49	दुध पेस्ट (कोलगेट साधी/ तत्सम)	100 ग्रॅम	25.00	25.00	25.00	25.00	25.00
50	सोने (स्टॅण्डर्ड) *	10 ग्रॅम	0.00	0.00	0.00	0.00	0.00
51	चांदी *	10 ग्रॅम	0.00	0.00	0.00	0.00	0.00

अ. क्र.	वस्तूचे नाव व प्रत	परिमाण	जून 2006	जुलै 2006	ऑगस्ट 2006	सप्टेंबर 2006
(1)	(2)	(3)	(9)	(10)	(11)	(12)
26	म्हशीचे शुध्द तूप	किलो	180.00	180.00	180.00	180.00
27	बोकडाचे मांस	किलो	120.00	120.00	120.00	120.00
28	कोंबडी (ब्रॉयलर) न सोललेली	किलो	35.00	35.00	50.00	50.00
29	ताजे मासे (स्थानिक)	किलो	75.00	75.00	70.00	80.00
30	अंडी कोंबडीची (सुधारित)	डझन	18.00	20.00	22.00	24.00
31	आयोडीनयुक्त मीठ	किलो	9.00	9.00	9.00	9.00
32	हळद पावडर (सुटी)	100 ग्रॅम	5.00	5.00	5.00	5.00
33	गरम मसाला पावडर (स्थानिक)	100 ग्रॅम	16.00	16.00	16.00	16.00
34	बटाटे	किलो	10.00	10.00	10.00	10.00
35	कांदे	किलो	4.00	4.00	4.00	4.00
36	लसूण	100 ग्रॅम	3.00	3.00	3.00	3.00
37	केळी (जळगाव)	डझन	12.00	12.00	12.00	12.00
38	सफरचंद	किलो	80.00	100.00	60.00	50.00
39	चहापत्ती	किलो	120.00	120.00	120.00	120.00
40	रॉकेल (खु.बा.)	लीटर	12.00	12.00	12.00	12.00
41	रॉकेल (स्व.धा.दु.)	लीटर	0.00	0.00	0.00	0.00
42	पेट्रोल	लीटर	47.66	47.66	47.66	47.66
43	काडेपेटी	1 नग	0.75	0.75	0.75	0.75
44	धुण्याचा साबण	250ग्रॅम	18.50	18.50	18.50	18.50
45	प्रसाधन साबण	1 वडी	13.00	13.00	13.00	13.00
46	ब्रेड (स्थानिक)	400 ग्रॅम	11.00	11.00	11.00	11.00
47	गॅस सिलिंडर (स्वयंपाकाचा)	प्रत्येकी	314.00	314.00	314.00	314.00
48	टाल्कम पावडर (पॉन्डस/तत्सम)	100 ग्रॅम	29.00	29.00	29.00	29.00
49	दुध पेस्ट (कोलगेट साथी/ तत्सम)	100 ग्रॅम	25.00	25.00	25.00	25.00
50	सोने (स्टॅण्डर्ड) *	10 ग्रॅम	0.00	0.00	0.00	0.00
51	चांदी *	10 ग्रॅम	0.00	0.00	0.00	0.00

अ. क्र.	वस्तूचे नाव व प्रत	परिमाण	ऑक्टोबर 2006	नोव्हेंबर 2006	डिसेंबर 2006	वर्षाची सरासरी	मागील वर्षाची सरासरी
(1)	(2)	(3)	(13)	(14)	(15)	(16)	(17)
26	म्हशीचे शुध्द तूप	किलो	200.00	200.00	200.00	185.00	180.00
27	बोकडाचे मांस	किलो	130.00	130.00	130.00	122.50	120.00
28	कोंबडी (ब्रॉयलर) न सोललेली	किलो	50.00	50.00	58.00	43.08	51.00
29	ताजे मासे (स्थानिक)	किलो	80.00	80.00	80.00	76.66	62.54
30	अंडी कोंबडीची (सुधारित)	डझन	22.00	24.00	24.00	20.16	20.82
31	आयोडीनयुक्त मीठ	किलो	9.00	9.00	9.00	9.00	8.27
32	हळद पावडर (सुटी)	100 ग्रॅम	5.00	5.00	5.00	5.00	5.00
33	गरम मसाला पावडर (स्थानिक)	100 ग्रॅम	16.00	16.00	16.00	16.00	15.00
34	बटाटे	किलो	12.00	12.00	12.00	10.00	7.80
35	कांदे	किलो	6.00	6.00	6.00	4.66	6.34
36	लसूण	100 ग्रॅम	3.00	3.00	3.00	3.00	2.10
37	केळी (जळगाव)	डझन	12.00	12.00	14.00	10.41	8.27
38	सफरचंद	किलो	50.00	50.00	70.00	63.33	50.17
39	चहापत्ती	किलो	120.00	120.00	120.00	120.00	120.00
40	रॉकेल (खु.बा.)	लीटर	12.00	12.00	12.00	12.00	12.00
41	रॉकेल (स्व.धा.दु.)	लीटर	0.00	0.00	0.00	0.00	0.00
42	पेट्रोल	लीटर	51.20	51.20	49.09	48.36	43.86
43	काडेपेटी	1 नग	0.75	0.75	0.75	0.75	0.75
44	धुण्याचा साबण	250ग्रॅम	18.50	18.50	18.50	18.50	18.50
45	प्रसाधन साबण	1 वडी	13.00	13.00	13.00	13.00	13.00
46	ब्रेड (स्थानिक)	400 ग्रॅम	11.00	11.00	11.00	11.00	11.00
47	गॅस सिलिंडर (स्वंपाकाचा)	प्रत्येकी	314.00	314.00	314.00	314.00	311.81
48	टाल्कम पावडर (पॉन्डस/तत्सम)	100 ग्रॅम	29.00	29.00	29.00	29.00	29.09
49	टुथ पेस्ट (कोलगेट साधी/ तत्सम)	100 ग्रॅम	25.00	25.00	25.00	25.00	25.00
50	सोने (स्टॅण्डर्ड) *	10 ग्रॅम	0.00	0.00	0.00	0.00	0.00
51	चांदी *	10 ग्रॅम	0.00	0.00	0.00	0.00	0.00

\*सदर वस्तूचे भावसंकलन केले जात नाही.

आधार - अर्थ व सांख्यिकी संचालनालय, मुंबई

तक्ता क्रमांक - 4.3

औद्योगिक कामगारांकरिता ग्राहक किंमतीचे निर्देशांक ( पायाभूत वर्ष : 2001=100 )

जिल्हा : नंदुरबार

केंद्र - नाशिक

संदर्भ - 2006

अ. क्र.	महिना/ वर्ष	अन्नगट	पान,सुपारी तंबाखू इ.	इंधन व दिवाबत्ती	घरबांधणी	कापड, बिछाने व पादत्राणे	संकीर्ण	सर्वसाधारण निर्देशांक
1	2	4	5	6	7	8	9	10
1	एप्रिल -06	121	117	139	123	108	118	120
2	मे -06	124	119	153	123	106	118	123
3	जून-06	127	119	153	123	106	120	124
4	जुलै-06	135	121	152	125	107	119	128
5	ऑगस्ट-06	132	121	154	125	107	119	127
6	सप्टेंबर-06	132	121	141	125	109	119	126
7	ऑक्टोबर-06	136	121	138	125	109	119	127
8	नोव्हेंबर-06	134	120	146	125	115	119	127
9	डिसेंबर-06	133	118	146	125	115	119	127
10	जानेवारी-07	131	117	159	127	114	119	127
11	फेब्रुवारी-07	132	116	161	127	114	119	128
12	मार्च-07	138	119	146	127	115	120	130
वार्षिक सरासरी		131	119	149	125	110	119	126

आधार:- श्रम केंद्र भारत सरकार, सिमला

तक्ता क्रमांक - 4.4  
किंमतीचे महत्वाचे निर्देशांक

जिल्हा :- नंदुरबार

संदर्भ - 2006-07

अ. क्र.	महिना / वर्ष	अखिल भारतीय घाऊक किंमत निर्देशांक (पायाभूत वर्ष 1993-94)@	ग्राहक किंमत निर्देशांक							
			औद्योगिक कामगारांसाठी (पायाभूत वर्ष 2001)		महाराष्ट्र (पायाभूत वर्ष 2003)		शेतमजुरांसाठी (पायाभूत वर्ष 1986-87)		शहरी अश्रमिक कर्मचा-यांसाठी (पायाभूत वर्ष 1984-85)	
			मुंबई *	अखिल भारत *	ग्रामीण	नागरी	महाराष्ट्र	अखिल भारत	मुंबई	अखिल भारत
(1)	(2)	(3)	(4)	(5)	(6)	(7)	(8)	(9)	(10)	(11)
1	एप्रिल -06	199.0	123	120	108.1	108.52	370	360	458	465
2	मे-06	201.3	124	121	110.4	110.31	378	365	462	471
3	जून-06	203.1	126	123	110.9	112.07	382	370	468	477
4	जुलै-06	204.0	127	124	111.51	112.79	385	372	471	481
5	ऑगस्ट-06	205.3	129	124	113.1	113.73	390	375	474	484
6	सप्टेंबर-06	207.8	129	125	114.1	114.1	395	380	477	488
7	ऑक्टोबर-06	208.7	131	127	115.7	114.97	400	386	480	493
8	नोव्हेंबर-06	209.1	130	127	116.7	115.1	401	390	485	494
9	डिसेंबर-06	208.4	130	127	117.6	115.34	403	390	488	493
10	जानेवारी-07	208.8	131	127	119.3	116.23	406	391	489	496
11	फेब्रुवारी-07	208.9	131	128	119.1	116.28	407	392	489	497
12	मार्च-07	209.8	130	127	118.3	115.82	405	392	490	498

आधार:- 1)@ केंद्रीय सांख्यिकीय संघटना, नवी दिल्ली.

2) आर्थिक सल्लागार, उद्योग मंत्रालय, भारत सरकार, नवी दिल्ली.

3)\* श्रम केंद्र, भारत सरकार, सिमला 4) अर्थ व सांख्यिकी संचालनालय, मुंबई.

तक्ता क्रमांक - 5.1  
गोळा केलेला जमीन महसूल

जिल्हा- नंदुरबार

संदर्भ वर्ष-2006-07

(रुपये हजारात)

अ. क्र.	तालुका	जमीन महसुलाची एकूण चालू मागणी	जमीन महसुलाची थकबाकी	एकूण मागणी	सूट	निलंबित वसुलीची रक्कम	वसुली पात्र रक्कम {5-(6+7)}	प्रत्यक्ष वसुली	खातेदारांची संख्या
(1)	(2)	(3)	(4)	(5)	(6)	(7)	(8)	(9)	(10)
1	अक्कलकुवा	15	0	15	0	0	15	15	29942
2	अक्राणी	0	0	0	0	0	0	0	13631
3	तळोदा	91	0	91	0	0	91	112	15319
4	शहादा	380	0	380	0	0	380	379	56058
5	नंदुरबार	121	0	121	0	0	121	347	51632
6	नवापूर	10	0	10	0	0	10	10	39134
जिल्हा एकूण		617	0	617	0	0	617	863	205716

आधार -जिल्हाधिकारी कार्यालय, महसूल शाखा, नंदुरबार



तक्ता क्रमांक - 5.2

स्थानिक स्वराज्य संस्थांचे उत्पन्न व खर्च

जिल्हा :- नंदुरबार

संदर्भ वर्ष-2006-07

(रूपये लाखात )

अ. क्र.	बाब	ग्राम-पंचायत	जिल्हा परिषद	महानगर पालिका	नगर परिषदा	कटक मंडळ
(1)	(2)	(2)	(4)	(5)	(6)	(7)
	स्थानिक स्वराज्य संस्थांची संख्या	501	1	0	4	0
<b>अ)</b>	<b>जमा</b>					
1	सुरूवातीची शिल्लक	1101.61	459.19	0	700.36	0
2	चालू वर्षातील जमा					
	2.1 शासकीय अनुदाने व वर्गणी	1196.04	0	0	1230.70	0
	2.2 सव प्रकारचे कर	678.36	131.57	0	591.17	0
	2.3 इतर जमा	13.83	806.57	0	725.52	0
	2.4 एकूण (बाब 2.1 ते 2.3)	1888.23	938.14	0	2547.39	0
	<b>एकूण प्राप्ती (सुरूवातीची शिल्लक मिळून)</b>	<b>2989.84</b>	<b>1397.33</b>	<b>0</b>	<b>3247.75</b>	<b>0</b>
<b>ब)</b>	<b>खर्च</b>					
3	चालू वर्षातील खर्च					
	3.1 सामान्य प्रशासन	221.33	57.84	0	229.61	0
	3.2 शिक्षण	26.38	0	0	11.90	0
	3.3 सार्वजनिक आरोग्य	373.54	35.94	0	1125.44	0
	3.4 इतर	814.71	946.78	0	1288.59	0
	एकूण (3.1 ते 3.4)	1435.96	1040.56	0	2655.54	0
4	अखेरची शिल्लक	1553.88	356.77	0	592.21	0
	<b>एकूण खर्च (अखेरची शिल्लक मिळून)</b>	<b>2989.84</b>	<b>1397.33</b>	<b>0</b>	<b>3247.75</b>	<b>0</b>

आधार :- 1) जिल्हा परिषद, 2) ग्रामपंचायत विभाग, जिल्हा परिषद, नंदुरबार 3) न.पा.सर्व

तक्ता क्रमांक - 5.3

बँक कार्यालये, वर्गीकृत बँकांची संख्या, ठेवी व कर्जे

जिल्हा: - नंदुरबार

संदर्भ वर्ष - 2006-07

अ. क्र.	तालुका	बँकांची कार्यालये असलेली गावे व शहरे	वर्गीकृत बँका (संख्या)	वर्गीकृत बँकांची शाखा कार्यालये	वर्गीकृत बँकांच्या ठेवी (लाख रुपये)
(1)	(2)	(2)	(4)	(5)	(6)
1	अक्कलकुवा	5	3	6	4624
2	अक्राणी	3	2	3	1915
3	तळोदा	4	2	5	2451
4	शहादा	10	5	12	9722
5	नंदुरबार	6	7	12	38792
6	नवापूर	6	4	7	8726
जिल्हा एकूण		34	8	45	66230

आधार :- जिल्हा अग्रणी बँक, (स्टेट बँक ऑफ इंडिया, शाखा नंदुरबार)

तक्ता क्रमांक - 5.4  
अल्पबचत कार्यक्रमाची प्रगती

जिल्हा - नंदुरबार

संदर्भ वर्ष :- 2005 - 06 व 2006 - 07

(रुपये लाखात)

अ.क्र.	योजनेचे नाव	2006-07 अखेर अल्पबचत खातेदारांची संख्या	2005-06 मधील अल्पबचत खात्यांतील गुंतवणूक		सन 2006-07 मधील अल्पबचत खात्यांतील गुंतवणूक	
			ढोबळ	निव्वळ	ढोबळ	निव्वळ
(1)	(2)	(2)	(4)	(5)	(6)	(7)
1	टपाल बचत खाते	495	277.63	(-)33.22	341.87	(-)96.28
2	पुनरावर्ती ठेवी	15924	1768.52	324.52	1883.26	653.55
3	समयबद्ध ठेवी	314	103.76	(-)7.36	135.68	31.14
4	सार्वजनिक भविष्य निर्वाह निधी					
	4.1 स्टेट बँक	138	808.94	598.77	918.46	728.36
	4.2 बँक ऑफ महाराष्ट्र	0	0	0	0	0
	4.3 टपाल खाते	89	27.93	27.50	49.29	46.14
	4.4 इतर बँका	0	0	0	0	0
5	राष्ट्रीय बचत प्रमाणपत्रे	0	252.90	5.12	228.82	2.50
6	इंदिरा विकास पत्रे	0	0	(-)90.74	0	(-)3.21
7	किसान विकास पत्रे	0	479.42	166.28	477.18	211.30
8	मासिक प्राप्ती योजना	1227	1130.28	944.52	812.44	576.69
9	राष्ट्रीय बचत योजना-87	0	0	(-)0.70	0	(-)3.08
10	राष्ट्रीय बचत योजना-92	0	0	(-)0.25	0	(-)0.11
11	इतर सर्व योजना	68	65.84	65.84	126.39	126.39
<b>जिल्हा एकूण</b>		18255	4915.22	2000.28	4973.39	2273.39

आधार :- सहायक संचालक (अल्पबचत), जिल्हाधिकारी कार्यालय नंदुरबार

तक्ता क्रमांक - 5.5

आयुर्विमा विषयक आकडेवारी

जिल्हा :- नंदुरबार

संदर्भ वर्ष:- 2006 - 07

अ. क्र.	बाब	परिमाण	तपशील
(1)	(2)	(2)	(4)
1	आयुर्विमा महामंडळाच्या जिल्हयातील शाखा	संख्या	2
2	चालू विमा पॉलिसी (मार्च 2007 अखेर)	संख्या	118777
3	मार्च अखेर व्यपगत विमा पॉलिसी	संख्या	71767
4	नवीन व्यवसाय (2006-07)		
	4.1 उतरविलेली विमापत्रे	संख्या	17827
	4.2 विमा रक्कम	(रु लाख)	14731.32
	4.3 विम्याचा प्रथम हप्ता रक्कम	(रु लाख)	1065.73
5	जिल्हयातील विमा प्रतिनिधीची संख्या		
	5.1 एकूण विमा प्रतिनिधी	संख्या	594
	5.2 एकूण पैकी ग्रामीण विमा प्रतिनिधी	संख्या	207
	5.3 एकूण पैकी महिला विमा प्रतिनिधी	संख्या	111
	5.4 एकूण महिला प्रतिनिधीपैकी ग्रामीण महिला प्रतिनिधी	संख्या	35

आधार :- भारतीय जीवन विमा निगम, नाशिक

तक्ता क्रमांक - 6.1

जमिनीचा वापर

संदर्भ वर्ष : 2005-06

(क्षेत्र - हेक्टर )

जिल्हा - नंदुरबार

अ. क्र.	तालुका	एकूण भौगोलिक क्षेत्र (हेक्टर)	जंगल व्याप्त क्षेत्र	शेतीला उपलब्ध नसलेले क्षेत्र			पडीत जमिनीव्यतिरिक्त लागवड न झालेली एकूण जमीन
				बिगर शेती वापराखालील जमीन	पडीत/ लागवडी लायक नसलेली जमीन	एकूण '(5+6)	
(1)	(2)	(3)	(4)	(5)	(6)	(7)	(8)
1	अक्कलकुवा	86837	42598	3123	289	3412	323
2	अक्राणी	77305	20390	1378	0	1378	0
3	तळोदा	34320	1654	6772	0	6772	0
4	शहादा	99069	6325	6775	1578	8353	1800
5	नंदुरबार	108224	11587	0	934	934	0
6	नवापूर	97668	18063	1565	1525	3090	1863
जिल्हा एकूण		503423	100617	19613	4326	23939	3986

तक्ता क्रमांक - 6.1

जमिनीचा वापर

संदर्भ वर्ष : 2005-06

(क्षेत्र - हेक्टर )

जिल्हा - नंदुरबार

अ. क्र.	तालुका	पडीत जमीन			निव्वळ क्षेत्र	एकापेक्षा अधिक (दुसोटा क्षेत्र)	लागवडी खालील एकूण क्षेत्र (12+13)	लागवडी-लायक क्षेत्र(8+11+12)
		चालू पड	इतर पड	एकूण पड '(9+10)				
(1)	(2)	(9)	(10)	(11)	(12)	(13)	(14)	(15)
1	अक्कलकुवा	10	1210	1220	30717	3205	33922	32260
2	अक्राणी	0	1026	1026	23905	370	24275	24931
3	तळोदा	46	2849	2895	26965	1389	28354	29860
4	शहादा	783	1893	2676	82867	8497	91364	87343
5	नंदुरबार	200	15028	15228	72494	3930	76424	87722
6	नवापूर	0	0	0	58406	2127	60533	60269
जिल्हा एकूण		1039	22006	23045	295354	19518	314872	322385

आधार- जिल्हा ऋतू व पिके अहवाल 2005-06 जिल्हाधिकारी कार्यालय , नंदुरबार

तक्ता क्रमांक - 6.2  
निरनिराळ्या पिकाखालील क्षेत्र

संदर्भ वर्ष : 2005-06  
(क्षेत्र हेक्टर)

जिल्हा - नंदुरबार

अ. क्र.	तालुका	तांदूळ	गहू	खरीप ज्वारी	रब्बी ज्वारी	एकूण ज्वारी	बाजरी	मका
(1)	(2)	(3)	(4)	(5)	(6)	(7)	(8)	(9)
1	अक्कलकुवा	4428	438	5829	4232	10061	12	2505
2	अक्राणी	269	29	5961	4620	10581	826	2378
3	तळोदा	538	612	4213	3475	7688	0	1279
4	शहादा	465	3540	7566	6412	13978	3359	6540
5	नंदुरबार	2940	1331	12201	3748	15949	12042	6122
6	नवापूर	19704	1360	7838	2553	10391	174	1019
जिल्हा एकूण		28344	7310	43608	25040	68648	16413	19843

तक्ता क्रमांक - 6.2  
निरनिराळ्या पिकाखालील क्षेत्र

संदर्भ वर्ष : 2005-06  
(क्षेत्र हेक्टर)

जिल्हा - नंदुरबार

अ. क्र.	तालुका	वरी	नाचणी	राळा	बंटी	भादली	इतर तृण धान्ये	एकूण तृण धान्ये
(1)	(2)	(10)	(11)	(12)	(13)	(14)	(15)	(16)
1	अक्कलकुवा	0	0	0	1760	252	3548	23004
2	अक्राणी	0	0	0	1275	1230	2495	19083
3	तळोदा	0	0	0	0	0	2935	13052
4	शहादा	0	0	0	0	0	101	27983
5	नंदुरबार	0	0	0	0	0	0	38384
6	नवापूर	0	44	122	245	452	556	34067
जिल्हा एकूण		0	44	122	3280	1934	9635	155573



तक्ता क्रमांक - 6.2  
निरनिराळ्या पिकाखालील क्षेत्र

संदर्भ वर्ष : 2005-06  
(क्षेत्र हेक्टर)

जिल्हा - नंदुरबार

अ. क्र.	तालुका	हरभरा	तूर	मूग	उडीद	कुळीथ	मठ	वाल
(1)	(2)	(17)	(18)	(19)	(20)	(21)	(22)	(23)
1	अक्कलकुवा	786	3528	125	872	25	9	0
2	अक्राणी	186	369	40	1498	949	0	0
3	तळोदा	125	2228	385	745	0	0	0
4	शहादा	3419	4891	7092	2420	7	184	0
5	नंदुरबार	2301	996	4277	3671	0	595	0
6	नवापूर	939	5048	1800	5358	0	224	0
जिल्हा एकूण		7756	17060	13719	14564	981	1012	0

तक्ता क्रमांक - 6.2  
निरनिराळ्या पिकाखालील क्षेत्र

संदर्भ वर्ष : 2005-06  
(क्षेत्र हेक्टर)

जिल्हा - नंदुरबार

अ. क्र.	तालुका	वाटाणा	इतर कडधान्ये	एकूण कडधान्ये	एकूण अन्नधान्ये	ऊस	मिरची	इतर मसाल्याचे पदार्थ
(1)	(2)	(24)	(25)	(26)	(27)	(28)	(29)	(30)
1	अक्कलकुवा	0	205	5550	28554	99	150	174
2	अक्राणी	0	73	3115	22198	0	22	0
3	तळोदा	0	1328	4811	17863	2745	212	0
4	शहादा	0	3616	21629	49612	2974	2447	971
5	नंदुरबार	0	4615	16455	54839	181	2621	0
6	नवापूर	0	938	14307	48374	2170	374	53
जिल्हा एकूण		0	10775	65867	221440	8169	5826	1198

तक्ता क्रमांक - 6.2  
निरनिराळ्या पिकाखालील क्षेत्र

संदर्भ वर्ष : 2005-06  
(क्षेत्र हेक्टर)

जिल्हा - नंदुरबार

अ. क्र.	तालुका	एकूण मसाल्याचे पदार्थ	आंबा	काजू / केळी	इतर फळे	भाजीपाला	कांदे	टोमॅटो
(1)	(2)	(31)	(32)	(33)	(34)	(35)	(36)	(37)
1	अक्कलकुवा	324	17	444	0	551	0	0
2	अक्राणी	22	0	0	0	0	0	0
3	तळोदा	212	0	560	0	0	10	0
4	शहादा	3418	0	1668	68	0	375	0
5	नंदुरबार	2621	0	2903	0	0	765	0
6	नवापूर	427	0	0	0	0	119	123
जिल्हा एकूण		7024	17	5575	68	551	1269	123

तक्ता क्रमांक - 6.2  
निरनिराळ्या पिकाखालील क्षेत्र

संदर्भ वर्ष : 2005-06  
(क्षेत्र हेक्टर)

जिल्हा - नंदुरबार

अ. क्र.	तालुका	एकूण भाजी-पाला	संकीर्ण खाद्य पिके	एकूण खाद्य पिके	कापूस	अंबाडी	इतर तंतू पिके
(1)	(2)	(38)	(39)	(40)	(41)	(42)	(43)
1	अक्कलकुवा	551	0	29989	395	211	0
2	अक्राणी	0	0	22220	3	21	12
3	तळोदा	10	0	21390	3318	0	0
4	शहादा	375	0	58115	27949	0	127
5	नंदुरबार	765	0	61309	13842	0	0
6	नवापूर	242	0	51213	5326	40	0
जिल्हा एकूण		1943	0	244236	50833	272	139

तक्ता क्रमांक - 6.2  
निरनिराळ्या पिकाखालील क्षेत्र

संदर्भ वर्ष : 2005-06  
(क्षेत्र हेक्टर)

जिल्हा - नंदुरबार

अ. क्र.	तालुका	एकूण तंतू पिके	भुईमूग	तीळ	नारळ	सूर्यफूल	जवस
(1)	(2)	(44)	(45)	(46)	(47)	(48)	(49)
1	अक्कलकुवा	606	410	50	0	1870	0
2	अक्राणी	36	1722	2	0	26	0
3	तळोदा	3318	124	0	0	1693	0
4	शहादा	28076	597	368	0	172	0
5	नंदुरबार	13842	219	0	0	860	0
6	नवापूर	5366	2759	47	0	23	0
जिल्हा एकूण		51244	5831	467	0	4644	0

तक्ता क्रमांक - 6.2  
निरनिराळ्या पिकाखालील क्षेत्र

संदर्भ वर्ष : 2005-06  
(क्षेत्र हेक्टर)

जिल्हा - नंदुरबार

अ. क्र.	तालुका	कारळे / सोयाबीन	इतर गळीत धान्ये	एकूण गळीत धान्ये	इतर औषधी व मादक पदार्थ	आयुर्वेदिक व मादक पदार्थाची पिके	एकूण औषधी व मादक पदार्थ
(1)	(2)	(50)	(51)	(52)	(53)	(54)	(55)
1	अक्कलकुवा	682	315	3327	0	0	0
2	अक्राणी	140	129	2019	0	0	0
3	तळोदा	786	237	2840	0	0	0
4	शहादा	3259	777	5173	0	0	0
5	नंदुरबार	194	0	1273	0	0	0
6	नवापूर	1108	17	3954	0	0	0
जिल्हा एकूण		6169	1475	18586	0	0	0

तक्ता क्रमांक - 6.2  
निरनिराळ्या पिकाखालील क्षेत्र

संदर्भ वर्ष : 2005-06  
(क्षेत्र हेक्टर)

जिल्हा - नंदुरबार

अ. क्र.	तालुका	एकूण चारा पिके	संकीर्ण अखाद्य पिके	एकूण अखाद्य पिके	लागवडी खालील एकूण क्षेत्र	दुसोटा क्षेत्र	लागवडी खालील निव्वळ क्षेत्र
(1)	(2)	(56)	(57)	(58)	(59)	(60)	(61)
1	अक्कलकुवा	0	0	3327	33922	3205	30717
2	अक्राणी	0	0	2019	24275	370	23905
3	तळोदा	806	0	3646	28354	1389	26965
4	शहादा	0	0	5173	91364	8497	82867
5	नंदुरबार	0	0	1273	76424	3930	72494
6	नवापूर	0	0	3954	60533	2127	58406
जिल्हा एकूण		806	0	19392	314872	19518	295354

आधार- जिल्हा ऋतू व पिके अहवाल 2005-06 जिल्हाधिकारी कार्यालय नंदुरबार

1]प्रति हेक्टरी उत्पादन - किलो मध्ये

2] एकूण उत्पादन -- "00" मे. टन मध्ये

अ. क्र.	पिकाचे नाव	प्रति हेक्टरी उत्पादन	एकूण उत्पादन	अ. क्र.	पिकाचे नाव	प्रति हेक्टर उत्पादन	एकूण उत्पादन
(1)	(2)	(3)	(4)	(1)	(2)	(3)	(4)
1	तांदूळ	844	169	17	सुर्यफूल	602	7
2	गहू	2228	316	18	भुईमूग	1167	215
3	ज्वारी	883	316	19	मोहरी	0	0
4	बाजरी	631	526	20	तीळ	342	1
5	बाली	0	0	21	एरंडी	0	0
6	मका	1244	317	22	ऊस	66	9158
7	नाचणी	749	1	23	सोयाबीन	920	86
8	इतर धान्ये	425	28	24	कापूस	154	313
9	एकूण धान्ये	1034	1442	25	ताग	0	0
10	हरभरा	693	123	26	मेस्टा[अंबाडी]	0	0
11	तूर	405	99	27	तंबाखू	0	0
12	उडीद	404	70	28	औषधी पदार्थ	0	0
13	मूग	374	62	29	सुंठ [आले]	0	0
14	मसूर	0	0	30	मिरची [लाल]	0	0
15	इतर कडधान्ये	350	26	31	हळद	0	0
16	एकूण कडधान्ये	454	380	32	बटाटे	0	0

टीप - 1) उसाचे उत्पादन ट्रेड केनच्या स्वरूपात आहे.

2) बाब 26 मेस्टा: 1 गासडी =180 कि.ग्रॅ.

3) कापसाचे उत्पादन "00" गाठीच्या स्वरूपात आहे. 1 गासडी =170 कि.ग्रॅ.

4) उत्पादन अत्यल्प असल्यास निरंक द्यावे.

आधार - कृषि आयुक्तालय, पुणे



तक्ता क्रमांक - 6.4

निवडक केंद्रातील पर्जन्य दिवसांची संख्या व एकूण पर्जन्य

जिल्हा - नंदुरबार

संदर्भ वर्ष 2007

(पर्जन्य - मि.मी.)

अ. क्र.	तालुका / केंद्र	सरासरी		वर्ष 2007 मधील		सरासरीच्या तुलनेत वर्षातील पर्जन्याची टक्केवारी
		पर्जन्य दिवस (संख्या)	पर्जन्य	पर्जन्य दिवसांची संख्या	पर्जन्य	
(1)	(2)	(3)	(4)	(5)	(6)	(8)
1	अक्कलकुवा	70	1171	64	1593	136.04
2	अक्राणी	64	924	70	1053	113.96
3	तळोदा	55	1099	56	1094	99.55
4	शहादा	51	571	59	753	131.87
5	नंदुरबार	57	1282	42	990	77.22
6	नवापूर	69	2108	57	1462	69.35

आधार : जिल्हा अधिक्षक कृषी अधिकारी, नंदुरबार .

तक्ता क्रमांक - 6.5

विविध साधनांखालील ओलिताचे क्षेत्र

जिल्हा - नंदुरबार

संदर्भ वर्ष : 2005-06

(क्षेत्र - हेक्टर)

अ. क्र.	तालुका	ओलिताखालील क्षेत्र		ओलिता खालील निव्वळ क्षेत्र(3+4)	ओलिता खालील स्थूल क्षेत्र	एकूण लागवडी खालील स्थूल क्षेत्र	ओलिता खालील स्थूल क्षेत्राची लागवडीखालील स्थूल क्षेत्राशी टक्केवारी
		पृष्ठभागीय	विहिरी				
(1)	(2)	(3)	(4)	(5)	(6)	(7)	(8)
1	अक्कलकुवा	523	1161	1684	7206	33922	21.24%
2	अक्राणी	0	204	204	3329	24275	13.71%
3	तळोदा	2025	4069	6094	7370	28354	25.99%
4	शहादा	9639	19520	29159	48376	91364	52.95%
5	नंदुरबार	742	5417	6159	10728	76424	14.03%
6	नवापूर	9392	1059	10451	12094	60533	19.98%
एकूण		22321	31430	53751	89103	314872	28.30%

आधार - जिल्हा ऋतू व पिके अहवाल, 2005-06 जिल्हाधिकारी कार्यालय, नंदुरबार

तक्ता क्रमांक - 6.6

निरनिराळया पिकाचे ओलिताचे क्षेत्र

संदर्भ वर्ष : 2005-06

जिल्हा - नंदुरबार

(क्षेत्र हेक्टर)

अ. क्र.	तालुका	तांदूळ	गहू	खरीप ज्वारी	रब्बी ज्वारी	एकूण ज्वारी	बाजरी
(1)	(2)	(3)	(4)	(5)	(6)	(7)	(8)
1	अक्कलकुवा	468	438	0	3629	3629	0
2	अक्राणी	261	27	0	15	15	810
3	तळोदा	458	612	0	1210	1210	0
4	शहादा	396	3540	0	2750	2750	2620
5	नंदुरबार	230	1331	0	810	810	110
6	नवापूर	170	1360	0	1870	1870	125
जिल्हा एकूण		1983	7308	0	10284	10284	3665

तक्ता क्रमांक - 6.6

निरनिराळ्या पिकाचे ओलिताचे क्षेत्र

संदर्भ वर्ष : 2005-06

जिल्हा - नंदुरबार

(क्षेत्र हेक्टर)

अ. क्र.	तालुका	मका	नाचणी	इतर तृण धान्ये	एकूण तृण धान्ये	हरभरा	तूर
(1)	(2)	(9)	(10)	(11)	(12)	(13)	(14)
1	अक्कलकुवा	0	0	0	4535	786	0
2	अक्राणी	452	0	0	1565	180	0
3	तळोदा	0	0	0	2280	120	0
4	शहादा	3312	0	0	12618	1510	0
5	नंदुरबार	12	0	0	2493	522	0
6	नवापूर	1153	0	0	4678	35	0
जिल्हा एकूण		4929	0	0	28169	3153	0

तक्ता क्रमांक - 6.6

निरनिराळ्या पिकाचे ओलिताचे क्षेत्र

संदर्भ वर्ष : 2005-06

जिल्हा - नंदुरबार

(क्षेत्र हेक्टर)

अ. क्र.	तालुका	वाटाणा	इतर कडधान्ये	एकूण कडधान्ये	एकूण अन्नधान्ये	ऊस	एकूण मसाल्याचे पदार्थ
(1)	(2)	(15)	(16)	(17)	(18)	(19)	(20)
1	अक्कलकुवा	0	0	786	5321	99	69
2	अक्राणी	0	0	180	1745	0	22
3	तळोदा	0	0	120	2400	2745	210
4	शहादा	0	2010	3520	16138	2974	2350
5	नंदुरबार	0	0	522	3015	181	2562
6	नवापूर	0	850	885	5563	2170	295
जिल्हा एकूण		0	2860	6013	34182	8169	5508

तक्ता क्रमांक - 6.6

निरनिराळ्या पिकाचे ओलिताचे क्षेत्र

संदर्भ वर्ष : 2005-06

जिल्हा - नंदुरबार

(क्षेत्र हेक्टर)

अ. क्र.	तालुका	एकूण फळे	एकूण भाजीपाला	संकीर्ण खाद्यपिके	एकूण खाद्यपिके	कापूस	इतर तंतू पिके
(1)	(2)	(21)	(22)	(23)	(24)	(25)	(26)
1	अक्कलकुवा	444	551	0	6484	275	0
2	अक्राणी	0	0	0	1767	2	8
3	तळोदा	560	10	0	5925	510	0
4	शहादा	1668	375	0	23505	23589	77
5	नंदुरबार	2903	765	0	9426	998	0
6	नवापूर	0	242	0	8270	3654	0
जिल्हा एकूण		5575	1943	0	55377	29028	85

तक्ता क्रमांक - 6.6

निरनिराळ्या पिकाचे ओलिताचे क्षेत्र

संदर्भ वर्ष : 2005-06

जिल्हा - नंदुरबार

(क्षेत्र हेक्टर)

अ. क्र.	तालुका	एकूण तंतू पिके	भुईमूग	जवस/ सूर्यफूल	करडई	इतर गळिताची पिके	एकूण गळिताची पिके
(1)	(2)	(27)	(28)	(29)	(30)	(31)	(32)
1	अक्कलकुवा	275	335	112	0	0	447
2	अक्राणी	10	1512	19	0	21	1552
3	तळोदा	510	110	820	0	5	935
4	शहादा	23666	525	170	0	510	1205
5	नंदुरबार	998	194	110	0	0	304
6	नवापूर	3654	155	15	0	0	170
जिल्हा एकूण		29113	2831	1246	0	536	4613

तक्ता क्रमांक - 6.6

निरनिराळ्या पिकाचे ओलिताचे क्षेत्र

संदर्भ वर्ष : 2005-06

जिल्हा - नंदुरबार

(क्षेत्र हेक्टर)

अ. क्र.	तालुका	तंबाखू	इतर औषधी व मादक पदार्थ	एकूण औषधी व मादक पदार्थ	चा-याची पिके	संकीर्ण अखाद्य पिके	एकूण अखाद्य पिके	ओलिता- खालील एकूण क्षेत्र
(1)	(2)	(33)	(34)	(35)	(36)	(37)	(38)	(39)
1	अक्कलकुवा	0	0	0	0	0	722	7206
2	अक्राणी	0	0	0	0	0	1562	3329
3	तळोदा	0	0	0	0	0	1445	7370
4	शहादा	0	0	0	0	0	24871	48376
5	नंदुरबार	0	0	0	0	0	1302	10728
6	नवापूर	0	0	0	0	0	3824	12094
जिल्हा एकूण		0	0	0	0	0	33726	89103

आधार- जिल्हा ऋतू व पिके अहवाल 2005-06 जिल्हाधिकारी कार्यालय नंदुरबार



तक्ता क्रमांक - 6.7

सिंचन विहिरी

जिल्हा - नंदुरबार

संदर्भ वर्ष : 2005-06

अ. क्र.	तालुका	सिंचन विहिरीची एकूण संख्या	वापरात असलेल्या विहिरींवर बसविलेले		वापरात नसलेल्या सिंचन विहिरीची संख्या
			डिझेल पंप (संख्या)	विद्युत पंप (संख्या)	
(1)	(2)	(3)	(4)	(5)	(6)
1	अक्कलकुवा	1193	104	1690	461
2	अक्राणी	177	60	62	34
3	तळोदा	2420	85	1231	64
4	शहादा	4168	62	3610	71
5	नंदुरबार	12271	685	10390	263
6	नवापूर	174	290	336	27
जिल्हा एकूण		20403	1286	17319	920

आधार - जिल्हा ऋतू व पिके अहवाल - 2005-06 जिल्हाधिकारी कार्यालय , नंदुरबार

तक्ता क्रमांक - 6.8

कूपनलिका, हातपंप व विद्युत पंप

जिल्हा - नंदुरबार

संदर्भ वर्ष : 2006-07

अ. क्र.	तालुका	2006-07 वर्षातील			मार्च 2007 अखेर	
		यशस्वी कूपनलिकांची संख्या	बसविलेल्या हातपंपांची संख्या	बसविलेल्या विद्युतपंपांची संख्या	चालू असलेल्या हातपंपांची संख्या	चालू असलेल्या विद्युतपंपांची संख्या
(1)	(2)	(3)	(4)	(5)	(6)	(7)
1	अक्कलकुवा	34	31	0	862	19
2	अक्राणी	54	50	0	805	4
3	तळोदा	11	11	0	352	82
4	शहादा	7	7	0	585	213
5	नंदुरबार	9	8	0	730	136
6	नवापूर	31	30	0	1105	38
जिल्हा एकूण		146	137	0	4439	492

आधार - उप अभियंता (यांत्रिकी) भूजल सर्वेक्षण व विकास यंत्रणा, जि.प.नंदुरबार

तक्ता क्रमांक - 6.9  
लघुपाटबंधा-यांची कामे

जिल्हा - नंदुरबार

संदर्भ वर्ष : 2006-07(क्षेत्र हेक्टर)

अ.क्र.	बाब/ तालुका	अक्कलकुवा	अक्राणी	तळोदा	शहादा	नंदुरबार	नवापूर	एकूण जिल्हा	
(1)	(2)	(3)	(4)	(5)	(6)	(7)	(8)	(9)	
1	संदर्भ वर्षात पूर्ण झालेल्या कामांची संख्या	जिल्हा परिषद	9	59	0	5	76	7	156
		राज्य	4	2	5	9	12	13	45
		सहकारी	2	0	4	8	5	6	25
		एकूण	15	61	9	22	93	26	226
2	मार्च 2007 अखेर पूर्ण कामांची संख्या	जिल्हा परिषद	9	59	0	5	76	7	156
		राज्य	3	2	4	7	10	12	38
		सहकारी	2	0	4	8	5	6	25
		एकूण	14	61	8	20	91	25	219
3	मार्च 2007 अखेर वापरात असलेल्या कामांची संख्या	जिल्हा परिषद	9	59	0	5	76	7	156
		राज्य	3	2	4	7	10	12	38
		सहकारी	2	0	4	8	5	6	25
		एकूण	14	61	8	20	91	25	219
4	वापरात असलेल्या कामाचे लाभक्षेत्र (हेक्टर)	जिल्हा परिषद	73	318	0	23	495	49	958
		राज्य	1199	107	791	2332	5395	4358	14182
		सहकारी	0	0	0	0	0	0	0
		एकूण	1272	425	791	2355	5890	4407	15140
5	वापरात असलेल्या कामांखालील निव्वळ ओलित क्षेत्र (हेक्टर)	जिल्हा परिषद	0	0	0	0	0	0	0
		राज्य	572	23	367	1478	3395	892	6727
		सहकारी	11	0	0	57	15	0	83
		एकूण	583	23	367	1535	3410	892	6810

आधार -1) कार्यकारी अभियंता ल. पा. वि. जि. प.नंदुरबार

2)कार्यकारी अभियंता ल. पा. (स्थानिक स्तर) भाग क्र. 1 व 2 धुळे

3) जिल्हा उपनिबंधक सह.संस्था नंदुरबार

तक्ता क्रमांक - 6.10  
मोठे व मध्यम पाटबंधारे प्रकल्प

जिल्हा - नंदुरबार

संदर्भ वर्ष : 2006-07(क्षेत्र हेक्टर)

अ. क्र.	बाब	मध्यम प्रकल्प			
		रंगावली	कोरडी	देहली	
(1)	(2)	(3)	(4)	(5)	
1	प्रकल्प ज्या तालुक्यात आहे त्या तालुक्याचे नाव	नवापूर	नवापूर	अ. कुवा	
2	अ) काम पूर्ण झाल्याचे वर्ष	1982	0	0	
	ब) अपूर्ण असल्यास काम पूर्ण होण्याचे अपेक्षित वर्ष	0	2010	2010	
	क) प्रकल्पाचा अंदाजे खर्च रु. लाखात	788.85	4716.00	9546.00	
	<b>धरण</b>				
3	धरणाची उंची (मी)				
	अ) मंजूर झालेली	25.63	27.75	33.30	
	ब) पूर्ण झालेली	25.63	0.00	14.30	
4	कालवा				
	अ) मंजूर झालेली लांबी (किमी)	27.86	12.00	11.46	
	ब) पूर्ण झालेली लांबी (किमी)	27.86	0	8.00	
5	कमाल क्षमता (द.ल.घ.मी.)	15.02	11.49	19.08	
6	31.03.2007 रोजी प्रत्यक्ष साठा (द.ल.घ.मी.)	6.84	0	0	
7	एकूण लाभक्षेत्र (हेक्टर)	6337	4888	4857	
8	लाभक्षेत्राखालील लागवडी लायक क्षेत्र (हेक्टर)	5130	4106	3706	
9	प्रकल्प पूर्ण झाल्यावर ओलिताखाली येणारे क्षेत्र (हेक्टर)	3134	2613	3165	
10	2006-07 मधील ओलिताखाली असलेले क्षेत्र (हेक्टर)	बारमाही	1477	0	0
		हंगामी	1477	0	0

तक्ता क्रमांक - 6.10  
मोठे व मध्यम पाटबंधारे प्रकल्प

जिल्हा - नंदुरबार

संदर्भ वर्ष : 2006-07(क्षेत्र हेक्टर)

अ. क्र.	बाब					
		नागन भरडू	दरा	शिवण	सारंगखेडा	
(1)	(2)	(6)	(7)	(8)	(9)	
1	प्रकल्प ज्या तालुक्यात आहे त्या तालुक्याचे नाव	नवापूर	शहादा	नंदुरबार	शहादा	
2	अ) काम पूर्ण झाल्याचे वर्ष	0	0	0	0	
	ब) अपूर्ण असल्यास काम पूर्ण होण्याचे अपेक्षित वर्ष	2009	2009	2009	2008	
	क) प्रकल्पाचा अंदाजे खर्च रु. लाखात	6286.25	3738.17	5980.00	2179.00	
	<b>धरण</b>					
3	धरणाची उंची (मी)					
	अ) मंजूर झालेली	30.00	42.84	31.32	36.50	
	ब) पूर्ण झालेली	30.00	42.84	31.32	24.00	
4	कालवा					
	अ) मंजूर झालेली लांबी (किमी)	23.35	4.30	5.04	0	
	ब) पूर्ण झालेली लांबी (किमी)	0	0	2.50	0	
5	कमाल क्षमता (द.ल.घ.मी.)	26.48	14.76	24.19	92.19	
6	31.03.2007 रोजी प्रत्यक्ष साठा (द.ल.घ.मी.)	0	0	7.98	0	
7	एकूण लाभक्षेत्र (हेक्टर)	3985	4404	5395	10824	
8	लाभक्षेत्राखालील लागवडी लायक क्षेत्र (हेक्टर)	3427	3523	4299	9742	
9	प्रकल्प पूर्ण झाल्यावर ओलिताखाली येणारे क्षेत्र (हेक्टर)	2486	3449	3395	8768	
10	2006-07 मधील ओलिताखाली असलेले क्षेत्र (हेक्टर)	बारमाही	0	0	0	0
		हंगामी	0	0	0	0

आधार:-

तक्ता क्रमांक - 6.10  
मोठे व मध्यम पाटबंधारे प्रकल्प

जिल्हा - नंदुरबार

संदर्भ वर्ष : 2006-07(क्षेत्र हेक्टर)

अ. क्र.	बाब		
		गोमाई	प्रकाशा बॅरेज
(1)	(2)	(10)	(11)
1	प्रकल्प ज्या तालुक्यात आहे त्या तालुक्याचे नाव	शहादा	शहादा
2	अ) काम पूर्ण झाल्याचे वर्ष	0	0
	ब) अपूर्ण असल्यास काम पूर्ण होण्याचे अपेक्षित वर्ष	2011	2008
	क) प्रकल्पाचा अंदाजे खर्च रु. लाखात	11400.00	21083.00
	<b>धरण</b>		
3	धरणाची उंची (मी)		
	अ) मंजूर झालेली	23.38	27.73
	ब) पूर्ण झालेली	0.00	27.73
4	कालवा		
	अ) मंजूर झालेली लांबी (किमी)	18.30	0
	ब) पूर्ण झालेली लांबी (किमी)	0	0
5	कमाल क्षमता (द.ल.घ.मी.)	20.35	62.11
6	31.03.2007 रोजी प्रत्यक्ष साठा (द.ल.घ.मी.)	0	0
7	एकूण लाभक्षेत्र (हेक्टर)	6631	10933
8	लाभक्षेत्राखालील लागवडी लायक क्षेत्र (हेक्टर)	5305	9840
9	प्रकल्प पूर्ण झाल्यावर ओलिताखाली येणारे क्षेत्र (हेक्टर)	3663	8856
10	2006-07 मधील ओलिताखाली असलेले क्षेत्र (हेक्टर)	बारमाही	0
		हंगामी	0

अधीक्षक अभियंता, पाटबंधारे मंडळ धुळे

जिल्हा नंदुरबार

वहीतीधारणेचा प्रकार आणि क्षेत्रफळ गटानुसार वर्गीकरण

अ. क्र.	बाब		क्षेत्रफळ गट हेक्टर (आकार वर्ग)							एकूण
			0.0 ते 0.5	0.5 ते 1.0	1.0 ते 2.0	2.0 ते 5.0	5.0 ते 10.0	10.0 ते 20.0	20.0 व अधिक	
2	(2)		(3)	(4)	(5)	(6)	(7)	(8)	(9)	(10)
1	वैयक्तिक धारण	संख्या	14279	41825	95862	86759	22991	2982	177	264875
		क्षेत्रफळ	4635	31875	141793	263526	152741	37382	5380	637332
2	संयुक्त धारण	संख्या	3391	3798	7235	9750	4669	943	81	29867
		क्षेत्रफळ	744	2847	10687	31454	31770	11995	2739	92236
3	संस्था धारण	संख्या	40	71	102	122	65	54	41	495
		क्षेत्रफळ	11	54	156	428	437	753	2386	4225
4	एकूण धारण	संख्या	17710	45694	103199	96631	27725	3979	299	295237
		क्षेत्रफळ	5390	34776	152636	295408	184948	501130	10505	733793
5	पूर्णपणे ओलिताखालील	संख्या	4643	3497	1134	721	25	0	6	10026
		क्षेत्रफळ	574	1836	4705	4301	796	60	0	12272
6	पूर्णपणे जिराईत धारण	संख्या	13183	39440	87836	76331	19650	2801	154	240025
		क्षेत्रफळ	4362	29267	124594	215616	117306	28964	4616	524725
7	अंशतः ओलिता खालील धारण क्षेत्र	संख्या	521	3336	11297	17955	7577	1159	145	41990
		क्षेत्रफळ	190	2481	16416	54226	47217	13251	3721	137502
		ओलिता खालील	99	1202	6406	16273	11133	2357	481	37951
8	एकूण पिकाखालील क्षेत्र	ओलिता खालील	764	4317	21121	58527	48013	13311	3721	149774
		जिराईत	4362	29267	124594	215616	117306	28964	4616	524725
		एकूण	5126	33584	145715	374143	165319	42275	8337	674499

आधार - कृषि गणना -1990-91

तक्ता क्रमांक - 6.12  
कृषि अवजारे

जिल्हा - नंदुरबार

संदर्भ वर्ष : 2003  
(परिमाण - संख्या)

अ. क्र.	तालुका	नांगरांची संख्या		बैल गाडयांची संख्या	उसाचे चरक		ओलितासाठी		ट्रॅक्टर संख्या
		लाकडी	लोखंडी		शक्तीवर चालणारे	बैल मदतीने चालणारे	तेलावर चालणारे पंप	विद्युत पंप	
(1)	(2)	(3)	(4)	(5)	(6)	(7)	(8)	(9)	(10)
1	अक्कलकुवा	19018	512	656	0	5	123	480	47
2	अक्राणी	15517	3881	1040	0	0	649	588	0
3	तळोदा	4094	1263	2269	3	41	64	1331	298
4	शहादा	5957	2050	3121	0	0	0	5168	983
5	नंदुरबार	6098	2955	4411	0	0	286	2123	507
6	नवापूर	18856	360	3213	0	0	5	2719	164
जिल्हा एकुण		69540	11021	14710	3	46	1127	12409	1999

आधार - पशु गणना 2003



तक्ता क्र मांक 6.13

पशूधन

संदर्भ वर्ष 2003

जिल्हा- नंदुरबार

अ. क्र.	तालुका	विदेशी /संकरित गाई व बैल				
		अडीच वर्षावरील बैल				
		केवळ पैदाशी- करिता ठेवलेले वळू	पैदाशी व कामा करिता उपयोगात आणलेले	केवळ कामा- करिता उपयोगात आणलेले	पैदाशीसाठी अथवा कामासाठी उपयोगात न आणलेले	एकूण 3 ते 6
(1)	(2)	(3)	(4)	(5)	(6)	(7)
1	अक्कलकुवा	2	19	22	0	43
2	अक्राणी	9	0	1	0	10
3	तळोदा	28	119	113	9	269
4	शहादा	66	80	1391	50	1587
5	नंदुरबार	86	6	359	72	523
6	नवापूर	0	16	16	0	32
जिल्हा एकूण		191	240	1902	131	2464

तक्ता क्र मांक 6.13

पशूधन

संदर्भ वर्ष 2003

जिल्हा- नंदुरबार

अ. क्र.	तालुका	विदेशी /संकरित गाई व बैल					
		अडीच वर्षावरील गाई				विदेशी संकरित अडीच वर्षा पर्यंतची वासरे	एकूण विदेशी संकरित गाई व बैल
		दुभत्या	एकदाही न व्यायलेल्या व आटलेल्या	इतर	एकूण (8+9+10)		
(1)	(2)	(8)	(9)	(10)	(11)	(12)	(13)
1	अक्कलकुवा	88	67	0	155	66	264
2	अक्राणी	1	0	0	1	12	23
3	तळोदा	461	326	0	787	327	1383
4	शहादा	1531	1283	19	2833	869	5289
5	नंदुरबार	1472	1179	14	2665	686	3874
6	नवापूर	80	40	0	120	33	185
जिल्हा एकूण		3633	2895	33	6561	1993	11018

तक्ता क्र मांक 6.13

पशूधन

संदर्भ वर्ष 2003

जिल्हा- नंदुरबार

अ. क्र.	तालुका	देशी गाई व बैल						
		तीन वर्षावरील बैल					तीन वर्षावरील गाई	
		केवळ पैदाशी करिता ठेवलेले वळू	पैदाशी व कामा करिता उपयोगात आणलेले	केवळ कामा करिता उपयोगात आणलेले	इतर	एकूण (14 ते 17)	दुभत्या	आटलेल्या व एकदाही न व्याय- लेल्या
(1)	(2)	(14)	(15)	(16)	(17)	(18)	(19)	(20)
1	अक्कलकुवा	419	2998	38040	80	41537	7594	13954
2	अक्राणी	615	1165	39184	177	41141	10204	7065
3	तळोदा	399	2294	15277	140	18110	6436	6666
4	शहादा	928	936	28264	245	30373	8730	10149
5	नंदुरबार	675	10	22085	42	22812	4761	5815
6	नवापूर	213	849	48993	20	50075	13018	19979
जिल्हा एकूण		3249	8252	191843	704	204048	50743	63628

तक्ता क्र मांक 6.13

पशूधन

संदर्भ वर्ष 2003

जिल्हा- नंदुरबार

अ. क्र.	तालुका	देशी गाई व बैल				विदेशी/ संकरित व देशी एकूण गाई व बैल (13+24)
		तीन वर्षावरील गाई		तीन वर्ष व त्या खालील देशी वासरे	एकूण देशी गाई व बैल (18+22+23)	
		इतर	एकूण गाई (19 ते 21)			
(1)	(2)	(21)	(22)	(23)	(24)	(25)
1	अक्कलकुवा	140	21688	8852	72077	72341
2	अक्राणी	0	17269	5542	63952	63975
3	तळोदा	62	13164	7106	38380	39763
4	शहादा	311	19190	11299	60862	66151
5	नंदुरबार	4	10580	5476	38868	42742
6	नवापूर	33	33030	12677	95782	95967
जिल्हा एकूण		550	114921	50952	369921	380939

तक्ता क्र मांक 6.13

पशूधन

संदर्भ वर्ष 2003

जिल्हा- नंदुरबार

अ. क्र.	तालुका	म्हशी व रेडे						
		तीन वर्षावरील रेडे					तीन वर्षावरील म्हशी	
		केवळ पैदाशी साठी ठेवलेले	पैदाशीसाठी व कामासाठी ठेवलेले	फक्त कामा साठी ठेवलेले	इतर	एकूण	दुभत्या	आटलेल्या व एकदाही न व्यायलेल्या
(1)	(2)	(26)	(27)	(28)	(29)	(30)	(31)	(32)
1	अक्कलकुवा	196	36	40	4	276	3313	5158
2	अक्राणी	310	3	188	12	513	4754	2412
3	तळोदा	262	81	85	65	493	3329	2444
4	शहादा	257	23	44	76	400	7924	6241
5	नंदुरबार	142	3	0	3	148	6636	3929
6	नवापूर	187	4	7	19	217	5813	8462
जिल्हा एकूण		1354	150	364	179	2047	31769	28646

तक्ता क्र मांक 6.13

पशूधन

संदर्भ वर्ष 2003

जिल्हा- नंदुरबार

अ. क्र.	तालुका	म्हशी व रेडे				एकूण गोजातीय (25+36)	मेंढया
		तीन वर्षावरील म्हशी		रेडके तीन वर्षे व त्या खालील	एकूण म्हशी व रेडे (30+34+35)		
		इतर	एकूण (31 ते 33 )				
(1)	(2)	(33)	(34)	(35)	(36)	(37)	(38)
1	अक्कलकुवा	22	8493	1401	10170	82511	0
2	अक्राणी	2	7168	1194	8875	72850	0
3	तळोदा	49	5822	1831	8146	47909	0
4	शहादा	316	14481	2678	17559	83710	26757
5	नंदुरबार	0	10565	1758	12471	55213	9062
6	नवापूर	21	14296	4550	19063	115030	90
जिल्हा एकूण		410	60825	13412	76284	457223	35909

तक्ता क्र मांक 6.13

पशूधन

संदर्भ वर्ष 2003

जिल्हा- नंदुरबार

अ. क्र.	तालुका	बक-या	घोडे व शिंगरे	इतर पशुधन	एकूण पशुधन (37 ते 41)	एकूण कोंबडया	एकूण कुक्कुट पक्षी
(1)	(2)	(39)	(40)	(41)	(42)	(43)	(44)
1	अक्कलकुवा	48729	66	1477	132783	79749	79749
2	अक्राणी	55104	0	0	127954	148907	148907
3	तळोदा	37677	55	3871	89512	63931	64124
4	शहादा	74872	900	22455	208694	92392	92490
5	नंदुरबार	42518	203	5082	112078	141659	141972
6	नवापूर	50535	40	6204	171899	706193	706193
जिल्हा एकूण		309435	1264	39089	842920	1232831	1233435

आधार - पशुगणना -2003

तक्ता क्रमांक - 6.14

पशुवैद्यकीय संस्था

जिल्हा - नंदुरबार

संदर्भ वर्ष : 2006-07

अ. क्र.	तालुका	पशुवैद्यकीय सर्व-चिकित्सालय	पशुवैद्यकीय दवाखाने (राज्य तथा स्थानिक स्तर)	पशुवैद्यकीय प्रथमोपचार केंद्र	पशुरोग अन्वेषण प्रयोगशाळा (राज्य तथा स्थानिक स्तर)	फिरती पशुरोग नियंत्रण पथके	फिरते पशु वैद्यकीय दवाखाने
(1)	(2)	(3)	(4)	(5)	(6)	(7)	(8)
1	अक्कलकुवा	1	13	0	0	0	0
2	अक्राणी	0	12	0	0	0	0
3	तळोदा	1	7	0	0	0	0
4	शहादा	1	26	0	0	0	0
5	नंदुरबार	1	19	0	0	0	1
6	नवापूर	1	20	0	0	0	0
जिल्हा एकूण		5	97	0	0	0	1



तक्ता क्रमांक - 6.14

पशुवैद्यकिय संस्था

जिल्हा - नंदुरबार

संदर्भ वर्ष : 2006-07

अ. क्र.	तालुका	दक्षता पथके / तपासणी नाका	रेतन केंद्रे		पशु पैदास क्षेत्र	सघन कुक्कुट घरे	मेष पैदास क्षेत्र	शेळी पैदास क्षेत्र
			कृत्रिम रेतन केंद्रे	कृत्रिम रेतन उपकेंद्रे				
(1)	(2)	(9)	(10)	(11)	(12)	(13)	(14)	(15)
1	अक्कलकुवा	1	0	9	0	0	0	0
2	अक्राणी	0	0	8	0	0	0	0
3	तळोदा	0	0	8	0	0	0	0
4	शहादा	0	1	27	0	0	0	0
5	नंदुरबार	0	0	20	0	0	0	0
6	नवापूर	0	0	20	0	0	0	0
जिल्हा एकूण		1	1	92	0	0	0	0

आधार - जिल्हा पशुसंवर्धन उपआयुक्त , नंदुरबार

तक्ता क्रमांक - 6.15

मान्यताप्राप्त पशुवध गृहे आणि त्यात कत्तल केलेल्या पशूंची संख्या

जिल्हा - नंदुरबार

संदर्भ वर्ष 2006-07

अ. क्र.	तालुका	पशुवध गृहांची संख्या	कत्तल केलेले पशू (संख्या)						एकूण
			बैल	महिष वर्गीय	मेंढया/ मेंढे	शेळया / बोकड	डुकरे	इतर	
*	(2)	(3)	(4)	(5)	(6)	(7)	(8)	(9)	(10)
1	अक्कलकुवा	0	0	0	0	0	0	0	0
2	अक्राणी	0	0	0	0	0	0	0	0
3	तळोदा	2	420	0	0	1534	0	0	1954
4	शहादा	2	1512	0	0	1159	0	0	2671
5	नंदुरबार	2	19780	0	138	2433	0	0	22351
6	नवापूर	0	0	0	0	0	0	0	0
जिल्हा एकूण		6	21712	0	138	5126	0	0	26976

आधार : नगरपालिका(सर्व)

तक्ता क्रमांक - 6.16

वनक्षेत्र

जिल्हा - नंदुरबार

संदर्भ वर्ष 2006-07

( क्षेत्र चौ. कि. मी.)

अ.क्र.	विभाग	राखीव	संरक्षित	अवर्गीकृत	एकूण
(1)	(2)	(3)	(4)	(5)	(6)
1	महसूल विभाग	15	0	0	15
2	वन विभाग	1957	47	163	2167
जिल्हा एकूण		1972	47	163	2182

आधार :- मुख्य वन संरक्षक, महाराष्ट्र राज्य ,नागपूर .

तक्ता क्रमांक - 6.17  
मुख्य व गौण वन उत्पादने

जिल्हा - नंदुरबार

संदर्भ वर्ष - 2006-07

अ. क्र.	वन उत्पादने	एकूण उत्पादन	विक्री केलेले एकूण उत्पादन	एकूण विक्रीचे मूल्य (मागील शिलकी उत्पादन धरून ) (हजार रुपयांत)
(1)	(2)	(3)	(4)	(5)
1	इमारती लाकूड ( हजार घमी )	0.173	0.091	729
2	जळाऊ लाकूड ( हजार घमी )	1.187	0.873	315
3	चंदन लाकूड ( हजार घमी )	0	0	0
4	गौण वन उत्पादने			
	अ) बांबू (संख्या)	17240	17240	563
	ब) गवत इत्यादी ( क्विंटल )	0	0	0
	क) विडी पाने ( स्टॅ.बॅग )	2141	2141	931
	ड) डिक ( क्विंटल )	0	0	0
	इ) इतर			
	1) आपटा पाने	0	0	0
	2) मोहाची फुले ( क्विंटल )	0	0	0
	3) काजू / फळे	0	0	0
	4) हिरडा /बेहडा ( क्विंटल )	0	0	0
	5) खाणी व खनिजे	0	0	0
	6) कारवी	0	0	0
	7) लाख ( क्विंटल )	4	4	35
	8) इतर ( मध क्विंटल )	1	1	23
	एकूण (इ) इतर ( 1+8)	-	-	58
5	एकूण गौण उत्पादने (अ ते इ)	-	-	1552
	जिल्हा एकूण (1+2+3+5)	-	-	2596

आधार - उपवनसंरक्षक, तळोदा / शहादा / धुळे

तक्ता क्रमांक - 6.18

भूजल मत्स्यव्यवसाय

जिल्हा - नंदुरबार

संदर्भ वर्ष - 2006-07

अ.क्र.	तालुका	नदीची लांबी (किमी)	मत्स्य व्यवसायासाठी अनुकूल क्षेत्र (तळी,सरोवरे व जलाशये )		मत्स्य व्यवसाया-खाली आणलेले एकूण क्षेत्र (हेक्टर)	भूजल मत्स्य उत्पादन (मे.टन.)	पकडलेल्या माशांची उत्पाद कास मिळालेली किंमत (लाख रुपयांत)	मत्स्य व्यवसाय क्षेत्रासाठी वापरलेले मत्स्यबीज ( लाखांत )	मत्स्य व्यवसाय सहकारी संस्था	
			संख्या	एकूण क्षेत्र (हेक्टर)					संख्या	सभासदांची संख्या
(1)	(2)	(3)	(4)	(5)		(7)	(8)	(9)	(10)	(11)
1	अक्कलकुवा	15	2	63.00	63.00	42.00	10.50	4.00	2	174
2	अक्राणी	50	1	16.00	0.00	0.00	0.00	0.00	1	51
3	तळोदा	15	4	160.00	135.00	8.00	2.00	0.00	0	0
4	शहादा	20	7	251.31	251.31	104.00	26.00	11.00	6	444
5	नंदुरबार	20	11	493.00	493.00	280.00	70.00	20.80	7	411
6	नवापूर	55	13	572.00	341.00	165.00	41.25	14.00	3	155
जिल्हा एकूण		175	38	1555.31	1283.31	599.00	149.75	49.80	19	1235

आधार :- जिल्हा मत्स्यव्यवसाय विकास अधिकारी, धुळे

तक्ता क्रमांक - 6.19  
दुग्ध विकास सहकारी संस्था

जिल्हा - नंदुरबार

संदर्भ वर्ष -2006-07

अ. क्र.	तालुका	दुग्ध विकास सहकारी संस्थांची संख्या	त्यांची एकूण सभासद संख्या	वर्षभरात संकलित केलेले दूध		शीत गृहांची संख्या	शीत गृहांची क्षमता (000 लिटर)
				एकूण (000 लिटर)	प्रतिदिन (सरासरी 000लिटर)		
(1)	(2)	(3)	(4)	(5)	(6)	(7)	(8)
1	अक्कलकुवा	16	1600	0	0	0	0
2	अक्राणी	1	100	0	0	0	0
3	तळोदा	45	4500	0	0	1	10
4	शहादा	148	14800	20460	56	1	30
5	नंदुरबार	93	9300	5136	14	1	50
6	नवापूर	47	4700	0	0	0	0
जिल्हा एकूण		350	35000	25596	70	3	90

आधार -- जिल्हा दुग्धशाळा विकास अधिकारी, धुळे

अ.क्र.	सहकारी संस्थेचा प्रकार	संस्था	
<b>1</b>	<b>कृषि पतसंस्था (एकूण)</b>	<b>302</b>	
	1.1 जिल्हा मध्यवर्ती सहकारी बँका	-	
	1.2 प्राथमिक कृषी सहकारी संस्था	159	
	1.3 शेतकरी सेवा संस्था	-	
	1.4 लॅम्प्स सहकारी संस्था (आदिवासी सहकारी संस्था)	143	
	1.5 धान्य बँका	-	
	1.6 इतर	-	
<b>2</b>	<b>बिगर - कृषी पतसंस्था (एकूण)</b>	<b>258</b>	
	2.1 नागरी बँका	7	
	2.2 नागरी पतसंस्था	122	
	2.3 कर्मचारी पतसंस्था	58	
	2.4 इतर बिगर-कृषी पतसंस्था	71	
<b>3</b>	<b>पणन संस्था (एकूण)</b>	<b>37</b>	
	3.1 जिल्हा पणन संस्था	3.11 सर्वसाधारण उद्देशीय	-
		3.12 विशेष उद्देशीय	-
	3.2 प्राथमिक पणन संस्था	3.21 सर्वसामान्य तालुका खरेदी विक्री संघ	6
		3.22 विशेष पणन संस्था	-
3.3 इतर पणन संस्था		31	
<b>4</b>	<b>एकूण उत्पादक सहकारी संस्था</b>	<b>646</b>	
	4.1 साखर कारखाने	3	
	4.2 इतर शेती प्रक्रिया संस्था	4	
	4.3 विणकर संस्था	5	
	4.4 विणकर संस्था (हातमाग)	-	
	4.5 औद्योगिक वसाहती (संस्था )	2	
	4.6 इतर औद्योगिक संस्था	101	
	4.7 दुग्ध व्यवसाय संस्था	333	
	4.8 मत्स्यव्यवसाय संस्था	33	
	4.9 सहकारी सूत गिरण्या	2	
	4.10 उपसा जलसिंचन संस्था	47	
	4.11 इतर उत्पादक संस्था	116	
<b>5</b>	<b>सामाजिक सेवा सहकारी संस्था</b>	<b>577</b>	
	5.1 ग्राहक भांडारे	22	
	5.2 गृहनिर्माण संस्था	164	
	5.3 कामगार कंत्राटदार संस्था	196	
	5.4 इतर सहकारी संस्था	165	
एकूण संस्था (1 ते 5)		1820	

आधार :- जिल्हा उपनिबंधक, सहकारी संस्था, नंदुरबार

तक्ता क्रमांक - 7.2  
सहकारी संस्थांची वित्तीय स्थिती

जिल्हा - नंदुरबार

संदर्भ : 31 मार्च 2007

अ. क्र.	बाब	परिमाण	संख्या
(1)	(2)	(3)	(4)
1	सहकारी संस्थाची संख्या	संख्या	1918
2	एकूण सभासद संख्या	संख्या	437747
3	भरणा झालेले भागभांडवल		
	3.1 शासकीय भाग भांडवल	रुपये	169043
	3.2 स्वनिधी	रुपये	4266097
	3.3 एकूण	रुपये	4435140
4	ठेवी	रुपये	4043589
5	खेळते भांडवल	रुपये	16053765
6	31 मार्च रोजी येणे कर्ज	रुपये	3857412
7	वर्षभरात केलेले कर्जवाटप	रुपये	5937073
8	खरेदीची किंमत	रुपये	790807
9	विक्रीची किंमत	रुपये	939461
10	नफा /तोटा		
	10.1 नफ्यातील संस्था	संख्या	662
	10.2 नफ्याची रक्कम	रुपये	95168
	10.3 तोट्यातील संस्था	संख्या	813
	10.4 तोट्याची रक्कम	रुपये	394716
	10.5 ना-नफा, ना-तोटा झालेल्या संस्था	संख्या	344

आधार :- जिल्हा उपनिबंधक, सहकारी संस्था, नंदुरबार



तक्ता क्रमांक - 7.3

जिल्हयातील सहकारी संस्थांची लेखापरीक्षण वर्गाप्रमाणे संख्या

जिल्हा - नंदुरबार

संदर्भ : 31 मार्च 2007

अ. क्र.	तालुका	लेखापरीक्षण वर्गाप्रमाणे सहकारी संस्था				वर्गीकरण न केलेल्या	लेखापरीक्षण न झालेल्या	एकूण सहकारी संस्था
		अ	ब	क	ड			
(1)	(2)	(3)	(4)	(5)	(6)	(7)	(8)	(9)
1	अक्कलकुवा	0	11	10	0	0	62	83
2	अक्राणी	0	7	3	0	0	41	51
3	तळोदा	5	42	65	1	2	31	146
4	शहादा	21	96	91	7	1	267	483
5	नंदुरबार	38	87	20	1	0	239	385
6	नवापूर	3	5	27	1	0	149	185
जिल्हा एकूण		67	248	216	10	3	789	1333

- आधार :- 1) जिल्हा विशेष लेखापरीक्षक, सहकारी संस्था वर्ग-1, नंदुरबार  
2) जिल्हा विशेष लेखापरीक्षक, सहकारी संस्था वर्ग-2, (पदूम) धुळे

तक्ता क्रमांक - 7.4

राज्य/ जिल्हा कार्यक्षेत्र असलेल्या सहकारी बँकाचे कार्य

जिल्हा - नंदुरबार

संदर्भ : 31 मार्च 2007

अ. क्र.	बाब		बँक शाखा			
			महाराष्ट्र राज्य सहकारी बँक, मुंबई	जिल्हा मध्यवर्ती सहकारी बँक लि.	जिल्हा औद्योगिक सहकारी बँक.	राज्य कृषी व ग्रामीण विकास बँक
1	(2)		(3)	(4)	(5)	(6)
1	बँक शाखा (संख्या)		0	110	0	4
2	सभासद	2.1 संस्था सभासद	0	3967	0	12
		2.2 वैयक्तिक सभासद	0	1	0	11100
3	भाग भांडवल		0	259473	0	7457
4	राखीव व इतर निधी		0	1138336	0	0
5	ठेवी		0	6780189	0	24
6	खेळते भांडवल		0	10028481	0	0
7	अल्प मुदतीची कर्जे वाटप	7.1 रोख पत	0	1886749	0	0
		7.2 वटविलेली बिले	0	58589	0	0
		7.3 एकूण (7.1+7.2)	0	1945338	0	0
		7.4 पैकी कृषि कर्जे	0	1233935	0	0
8	मध्यम मुदतीची कर्जे वाटप		0	65457	0	0
9	दीर्घ मुदतीची कर्जे		0	59	0	0
10	येणे कर्जे	10.1 अल्प मुदतीची कर्जे	0	2518861	0	0
		10.2 मध्यम मुदतीची कर्जे	0	6937	0	0
		10.3 दीर्घ मुदतीची कर्जे	0	912733	0	77048
11	थकलेले कर्जे	11.1 अल्प मुदतीची कर्जे	0	847771	0	0
		11.2 मध्यम मुदतीची कर्जे	0	150785	0	0
		11.3 दीर्घ मुदतीची कर्जे	0	845442	0	52338

आधार :- जिल्हा उपनिबंधक, सहकारी संस्था, नंदुरबार

तक्ता क्रमांक - 7.5  
सहकारी संस्थांचे कार्य

जिल्हा - नंदुरबार

संदर्भ : 31.3.2007  
( रुपये - हजारात )

अ. क्र.	तालुका	संस्थांची संख्या	सभासद संख्या					भाग भांडवल (रुपये हजारात)	स्तंभ-9 पैकी शासकीय भागभांडवल (रुपये हजारात)	राखीव आणि इतर निधी (रुपये हजारात)	संस्थेने घेतलेली एकूण कर्जे (रुपये हजारात)
			अत्यल्प खातेदार	अल्प खातेदार	मोठे खातेदार	इतर सभासद	एकूण				
(1)	(2)	(3)	(4)	(5)	(6)	(7)	(8)	(9)	(10)	(11)	(12)
संस्था प्रकार - प्राथमिक कृषि सहकारी संस्था											
1	अक्कलकुवा	0	0	0	0	0	0	0	0	0	0
2	अक्राणी	0	0	0	0	0	0	0	0	0	0
3	तळोदा	29	2295	2353	1546	1011	7205	11863	1015	897	59990
4	शहादा	94	8997	15410	5223	19009	48639	89411	430	37465	169705
5	नंदुरबार	36	5995	5011	997	4045	16048	16949	910	1313	40096
6	नवापूर	0	0	0	0	0	0	0	0	0	0
एकूण		159	17287	22774	7766	24065	71892	118223	2355	39675	269791
संस्था प्रकार - शेतकरी सेवा संस्था											
1	अक्कलकुवा	0	0	0	0	0	0	0	0	0	0
2	अक्राणी	0	0	0	0	0	0	0	0	0	0
3	तळोदा	0	0	0	0	0	0	0	0	0	0
4	शहादा	0	0	0	0	0	0	0	0	0	0
5	नंदुरबार	0	0	0	0	0	0	0	0	0	0
6	नवापूर	0	0	0	0	0	0	0	0	0	0
एकूण		0	0	0	0	0	0	0	0	0	0
संस्था प्रकार - आदिवासी सहकारी संस्था											
1	अक्कलकुवा	25	2829	2760	3560	4825	13974	6933	340	26	39825
2	अक्राणी	16	2279	5202	1346	4988	13815	3547	303	9	18633
3	तळोदा	12	1228	1749	1319	10522	14818	3642	333	24	18423
4	शहादा	24	2795	2975	4225	9245	19240	9112	5815	17	22950
5	नंदुरबार	34	2012	5998	994	9585	18589	16767	570	666	44851
6	नवापूर	32	4535	9120	1260	19864	34779	13516	791	32	85851
एकूण		143	15678	27804	12704	59029	115215	53517	8152	774	230533

तक्ता क्रमांक - 7.5  
सहकारी संस्थांचे कार्य

जिल्हा - नंदुरबार

संदर्भ : 31.3.2007

( रुपये - हजारात )

अ. क्र.	तालुका	खेळते भांडवल (रुपये)	एकूण दिलेली कर्जे		येणे कर्ज		एकूण कर्जाची थकबाकी		3 वर्षांपेक्षा कमी वर्षे कर्जाची थकबाकी		3 वर्षांपेक्षा अधिक वर्षे कर्जाची थकबाकी	
			कर्जदार सभासद संख्या	कर्जाची रक्कम (रुपये)	थकबाकी दार संख्या	रक्कम (रुपये)	थकबाकी दार संख्या	रक्कम (रुपये)	थकबाकी दार संख्या	रक्कम (रुपये)	थकबाकी दार संख्या	रक्कम (रुपये)
(1)	(2)	(13)	(14)	(15)	(16)	(17)	(18)	(19)	(20)	(21)	(22)	(23)
संस्था प्रकार - प्राथमिक कृषि सहकारी संस्था												
1	अक्कलकुवा	0	0	0	0	0	0	0	0	0	0	0
2	अक्राणी	0	0	0	0	0	0	0	0	0	0	0
3	तळोदा	54829	2914	25045	7647	39039	5320	6713	262	1674	2271	22989
4	शहादा	410404	11259	249821	12943	170334	10480	123270	7177	84139	3303	39131
5	नंदुरबार	59156	3475	48795	3388	32748	3196	29760	2096	19295	1080	10465
6	नवापूर	0	0	0	0	0	0	0	0	0	0	0
एकूण		524389	17648	323661	23978	242121	18996	159743	9535	105108	6654	72585
संस्था प्रकार - शेतकरी सेवा संस्था												
1	अक्कलकुवा	0	0	0	0	0	0	0	0	0	0	0
2	अक्राणी	0	0	0	0	0	0	0	0	0	0	0
3	तळोदा	0	0	0	0	0	0	0	0	0	0	0
4	शहादा	0	0	0	0	0	0	0	0	0	0	0
5	नंदुरबार	0	0	0	0	0	0	0	0	0	0	0
6	नवापूर	0	0	0	0	0	0	0	0	0	0	0
एकूण		0	0	0	0	0	0	0	0	0	0	0
संस्था प्रकार - आदिवासी सहकारी संस्था												
1	अक्कलकुवा	69335	3422	4547	19533	58579	13974	39875	8724	25025	5250	14850
2	अक्राणी	29412	1475	5103	10501	14848	10501	14848	3314	3027	7187	11821
3	तळोदा	41918	2914	25045	7647	39039	5320	16713	339	1353	4719	13490
4	शहादा	41418	103	2001	654	22950	654	22950	304	8906	350	14044
5	नंदुरबार	99600	3353	65159	11987	62557	11142	60562	7323	40375	3019	20287
6	नवापूर	11059	7407	99306	13510	48957	13510	48957	4252	7561	7561	8982
एकूण		292742	18674	201161	63832	246930	55101	203905	24256	86247	28086	83474

आधार :- जिल्हा उपनिबंधक, सहकारी संस्था, नंदुरबार

तक्ता क्रमांक - 7.6

बिगर-कृषी सहकारी पत संस्थांचे कार्य

जिल्हा - नंदुरबार

संदर्भ : 31.3.2007

( रूपये - हजारात )

अ. क्र.	बाब		संस्था प्रकार				
			प्राथमिक सहकारी बँका		इतर बिगर -कृषी पतसंस्था		
			नागरी बँका	कर्मचारी पतपेढी आणि इतर	नागरी बँका	कर्मचारी पतपेढी	इतर (नागरी पतपेढी)
(1)	(2)	(3)	(4)	(5)	(6)	(7)	
1	संस्था संख्या		7	0	0	58	193
2	सभासद संख्या		43219	0	0	11750	136698
3	भाग भांडवल (रुपये)		82955	0	0	113690	236908
4	राखीव व इतर निधी (रुपये)		333728	0	0	32950	172650
5	ठेवी (रुपये)		243573	0	0	90500	1334765
6	खेळते भांडवल (रुपये)		3142965	0	0	338640	1895775
7	कर्जे (रुपये)	7.1 दिलेली कर्जे	4011309	0	0	158050	1008850
		7.2 वसूल कर्जे	3936162	0	0	44241	651266
		7.3 येणे कर्जे	1875634	0	0	283240	1011803
		7.4 थकित कर्जे	190875	0	0	8930	118767

आधार :- जिल्हा उपनिबंधक, सहकारी संस्था, नंदुरबार

तक्ता क्रमांक - 7.7  
जिल्हा आणि प्राथमिक पणन संस्थांचे कार्ये.

जिल्हा - नंदुरबार

संदर्भ : 31.3.2007

(रुपये-हजारात)

अ. क्र.	जिल्हा आणि प्राथमिक पणन संस्था	संस्था संख्या	सभासद संख्या	खेळते भांडवल (रुपये)	खरेदीची किंमत			विक्रीची किंमत		
					कृषी उत्पादन	शेतीच्या गरजेच्या वस्तू	उपभोगाच्या वस्तू	मालक म्हणून	अडत्या म्हणून	एकूण
(1)	(2)	(3)	(4)	(5)	(6)	(7)	(8)	(9)	(10)	(11)
1	अक्कलकुवा	1	1633	3519	0	25733	142	25831	0	25831
2	अक्राणी	2	621	219	0	0	395	462	0	462
3	तळोदा	7	2345	6339	0	45016	1033	3032	0	3032
4	शहादा	8	13791	50242	0	190477	0	194822	0	194822
5	नंदुरबार	6	2778	16145	0	63603	1475	65194	0	65194
6	नवापूर	13	1525	3469	0	12446	140	12800	0	12800
जिल्हा एकूण		37	22693	79933	0	337275	3185	302141	0	302141

तक्ता क्रमांक - 7.7  
जिल्हा आणि प्राथमिक पणन संस्थांचे कार्ये.

जिल्हा - नंदुरबार

संदर्भ : 31.3.2007

(रुपये-हजारात)

अ. क्र.	जिल्हा आणि प्राथमिक पणन संस्था	कृषी उत्पादनाची विक्री (अडते व मालक म्हणून)							
		भात व तांदूळ	गहू	इतर अन्नधान्ये	कापूस	गळिताची धान्ये	डाळी	इतर	एकूण
(1)	(2)	(12)	(13)	(14)	(15)	(16)	(17)	(18)	(19)
1	अक्कलकुवा	0	0	0	0	0	0	0	0
2	अक्राणी	0	0	0	0	0	0	0	0
3	तळोदा	0	831	1503	0	107	144	117	2702
4	शहादा	0	9926	0	59264	1156	29547	80	99973
5	नंदुरबार	0	0	0	0	0	0	0	0
6	नवापूर	0	3725	1292	0	0	0	0	5017
जिल्हा एकूण		0	14482	2795	59264	1263	29691	197	107692

तक्ता क्रमांक - 7.7  
जिल्हा आणि प्राथमिक पणन संस्थांचे कार्ये.

जिल्हा - नंदुरबार

संदर्भ : 31.3.2007

(रुपये-हजारात)

अ. क्र.	जिल्हा आणि प्राथमिक पणन संस्था	शेतीला आवश्यक वस्तूंची विक्री (अडते व मालक म्हणून)					उपभोग्य वस्तूंची एकूण विक्री (रुपये)
		खते	बियाणे	कृषी औजारे	इतर	एकूण	
(1)	(2)	(20)	(21)	(22)	(23)	(24)	(25)
1	अक्कलकुवा	25631	5451	0	0	31082	145
2	अक्राणी	0	0	0	0	0	405
3	तळोदा	28915	2924	0	8	31847	816
4	शहादा	134912	11901	0	18	146831	0
5	नंदुरबार	57212	6822	0	63	64097	65194
6	नवापूर	10700	2002	0	49	12751	1579
जिल्हा एकूण		257370	29100	0	138	286608	68139

आधार :- जिल्हा उपनिबंधक, सहकारी संस्था, नंदुरबार



तक्ता क्रमांक - 7.8

नियंत्रित बाजारपेठातील कृषि मालाची वार्षिक आवक.

जिल्हा: नंदुरबार

संदर्भ: 31/3/2007

(रुपये हजारात)

अ. क्र.	तालुका	कृषी उत्पन्न बाजार समित्यांची संख्या	उपबाजार पेठांची संख्या	भात		तांदूळ		नागली	
				आवक (टन)	मूल्य (रुपये)	आवक (टन)	मूल्य (रुपये)	आवक (टन)	मूल्य (रुपये)
(1)	(2)	(3)	(4)	(5)	(6)	(7)	(8)	(9)	(10)
1	अक्कलकुवा	0	0	0	0	0	0	0	0
2	अक्राणी	0	0	0	0	0	0	0	0
3	तळोदा	1	3	0	0	0	0	0	0
4	शहादा	1	4	0	0	0	0	0	0
5	नंदुरबार	1	2	0	0	21	284	0	0
6	नवापूर	1	3	642	4374	0	0	0	0
जिल्हा एकूण		4	12	642	4374	21	284	0	0

तक्ता क्रमांक - 7.8

नियंत्रित बाजारपेठातील कृषि मालाची वार्षिक आवक.

जिल्हा: नंदुरबार

संदर्भ: 31/3/2007

(रुपये हजारात)

अ. क्र.	तालुका	गहू		बाजरी		ज्वारी		तूर	
		आवक (टन)	मूल्य (रुपये)	आवक (टन)	मूल्य (रुपये)	आवक (टन)	मूल्य (रुपये)	आवक (टन)	मूल्य (रुपये)
(1)	(2)	(11)	(12)	(13)	(14)	(15)	(16)	(17)	(18)
1	अक्कलकुवा	0	0	0	0	0	0	0	0
2	अक्राणी	0	0	0	0	0	0	0	0
3	तळोदा	2364	22481	64	524	646	4588	214	3425
4	शहादा	3438	33983	243	1782	142	824	712	10858
5	नंदुरबार	1539	13787	137	821	19150	134049	645	9603
6	नवापूर	5598	50153	0	0	1203	8229	757	12297
जिल्हा एकूण		12939	120404	444	3127	21141	147690	2328	36183

तक्ता क्रमांक - 7.8

नियंत्रित बाजारपेठातील कृषि मालाची वार्षिक आवक.

जिल्हा: नंदुरबार

संदर्भ: 31/3/2007

(रुपये हजारात)

अ. क्र.	तालुका	मूग		कुळीथ		कांदा		उडीद	
		आवक (टन)	मूल्य (रुपये)	आवक (टन)	मूल्य (रुपये)	आवक (टन)	मूल्य (रुपये)	आवक (टन)	मूल्य (रुपये)
(1)	(2)	(19)	(20)	(21)	(22)	(23)	(24)	(25)	(26)
1	अक्कलकुवा	0	0	0	0	0	0	0	0
2	अक्राणी	0	0	0	0	0	0	0	0
3	तळोदा	45	1382	0	0	0	0	31	523
4	शहादा	1162	29048	0	0	0	0	279	4594
5	नंदुरबार	479	12462	7	38	0	0	378	5475
6	नवापूर	5	165	0	0	0	0	13	216
जिल्हा एकूण		1691	43057	7	38	0	0	701	10808

आधार - जिल्ह्यातील सर्व कृषी उत्पन्न बाजार समित्या.

तक्ता क्रमांक - 7.9

परवानाधारक सावकारांची संख्या आणि त्यांनी दिलेली कर्जे

जिल्हा - नंदुरबार

संदर्भ : 31.3.2007

(रुपये हजारात)

अ. क्र.	तालुका	परवानाधारक सावकारांची संख्या	व्यापा-यांना दिलेली कर्जे (रुपये)	सावकारांनी इतरांना दिलेली कर्जे (रुपये)	एकूण (4+5) (रुपये)
(1)	(2)	(3)	(4)	(5)	
1	अक्कलकुवा	0	0	0	0
2	अक्राणी	0	0	0	0
3	तळोदा	5	0	202	202
4	शहादा	4	0	54	54
5	नंदुरबार	5	0	54	54
6	नवापूर	5	0	45	45
जिल्हा एकूण		19	0	355	355

आधार :- जिल्हा उपनिबंधक, सहकारी संस्था, नंदुरबार.

तक्ता क्रमांक - 8.1

विद्युतीकरण झालेल्या शहरांची व गावांची संख्या आणि त्यांची लोकसंख्या

जिल्हा - नंदुरबार

संदर्भ : 31 मार्च 2007

अ. क्र.	यंत्रणा	जिल्ह्यातील एकूण		विद्युतीकरण झालेली गावे		विद्युतीकरण झालेली शहरे		एकूण विद्युतीकरण झालेली गावे व शहरे	
		गावे	शहरे	संख्या	लोकसंख्या लाखात	संख्या	लोकसंख्या लाखात	संख्या	लोकसंख्या लाखात
(1)	(2)	(3)	(4)	(5)	(6)	(7)	(8)	(9)	(10)
1	महाराष्ट्र राज्य विद्युत मंडळ	935	5	935	11.09	5	2.03	940	13.12
2	खाजगी विद्युत कंपनी	0	0	0	0	0	0	0	0
जिल्हा- एकूण		935	5	935	11.09	5	2.03	940	13.12

आधार- अधीक्षक अभियंता, महाराष्ट्र राज्य विद्युत मंडळ, धुळे

तक्ता क्रमांक - 8.2

विजेचा वापर

जिल्हा - नंदुरबार

संदर्भ : 2006-2007

अ. क्र.	विजेच्या वापराचा प्रकार	वीज निर्मितीच्या प्रकारनिहाय विजेचा वापर (1000 किलो वॉट तास)			
		थर्मल	हायड्रो	इतर	एकूण
(1)	(2)	(3)	(4)	(5)	(6)
1	घरगुती	40460	0	0	40460
2	व्यापारी कामासाठी लघुशक्तीसाठी	8890	0	0	8890
3	औद्योगिक	110550	0	0	110550
4	सार्वजनिक दिवाबत्ती	4420	0	0	4420
5	कृषि	30670	0	0	30670
6	इतर	419	0	0	419
7	एकूण	195430	0	0	195430
8	कनेक्शन्सची संख्या (लाखात)	136946	0	0	136946

आधार- अधीक्षक अभियंता, महाराष्ट्र राज्य विद्युत मंडळ, धुळे

तक्ता क्रमांक - 8.3

प्रकार व पृष्ठभाग यानुसार रस्त्यांची लांबी

जिल्हा:- नंदुरबार

(लांबी :- कि.मी.मध्ये)

संदर्भ - 31 मार्च 2007

अ. क्र.	बाब	रस्त्याचा प्रकार							
		राष्ट्रीय महामार्ग	प्रमुख राज्य महामार्ग	राज्य महामार्ग	प्रमुख जिल्हा रस्ते	इतर जिल्हा रस्ते	ग्रामीण रस्ते	इतर	एकूण रस्त्याची लांबी
(1)	(2)	(3)	(4)	(5)	(6)	(7)	(8)	(9)	(10)
1	सिमेंट कॉक्रीट								
	अ) सा.बां.वि.	0	0	0	0	0	0	0	0
	ब) जिल्हा परिषद	0	0	0	0	0	0	0	0
	क) न.पा./म.न.पा.	0	0	0	0	0	0	0	0
2	डांबरी								
	अ) सा.बां.वि.	44	139	464	737	0	0	0	1384
	ब) जिल्हा परिषद	0	0	0	0	384	609	0	993
	क) न.पा./म.न.पा.	0	3	5	1	0	0	0	9
3	खडीचे								
	अ) सा.बां.वि.	0	0	1	123	0	0	0	124
	ब) जिल्हा परिषद	0	0	0	0	195	798	0	993
	क) न.पा./म.न.पा.	0	0	0	0	0	0	0	0
4	इतर माल वापरून केलेले								
	अ) सा.बां.वि.	0	0	0	219	0	0	0	219
	ब) जिल्हा परिषद	0	0	0	0	93	650	0	743
	क) न.पा./म.न.पा.	0	0	0	0	0	0	0	0
5	एकूण लांबी								
	अ) सा.बां.वि.	44	139	465	1079	0	0	0	1727
	ब) जिल्हा परिषद	0	0	0	0	672	2057	0	2729
	क) न.पा./म.न.पा.	0	3	5	1	0	0	0	9
	जिल्हा एकूण	44	142	470	1080	672	2057	0	4465

आधार :- 1) अधीक्षक अभियंता, सार्वजनिक बांधकाम मंडळ धुळे.

2) कार्यकारी अभियंता, राष्ट्रीय महामार्ग

तक्ता क्रमांक - 8.4

मोटार वाहनांची आणि परवानाधारकांची संख्या

जिल्हा - नंदुरबार

संदर्भ -31 मार्च 2007

अ. क्र.	बाब	एकूण वाहने	इंधनाच्या प्रकारानुसार वाहने		
			डिझेल	पेट्रोल	सी.एन.जी
(1)	(2)	(3)	(4)	(5)	(6)
<b>प्रवासी वाहने</b>					
1	बसेस	27	27	0	0
2	मोटारी आणि स्टेशन वॅगन्स	523	523	0	0
3	जीप	1459	1137	290	32
4	टॅक्सी	482	184	290	8
5	तीन चाकी वाहने (रिक्शा)				
	3-सीटर	7293	61	7232	0
	6-सीटर	18	18	0	0
6	दुचाकी वाहने	111105	0	111105	0
7	रुग्णवाहिका	56	56	0	0
8	शाळेच्या बसेस	37	37	0	0
<b>एकूण प्रवासी वाहने</b>		<b>118509</b>	<b>172</b>	<b>118337</b>	<b>0</b>
<b>माल वाहतूक-वाहने</b>					
1	चार चाकी	20392	14998	5354	40
2	तीन चाकी	366	313	53	0
3	ट्रॅक्टर्स	9729	9729	0	0
4	जोड वाहने	9824	0	0	0
5	इतर	238	238	0	0
<b>एकूण माल वाहतूक-वाहने</b>		<b>40549</b>	<b>25278</b>	<b>5407</b>	<b>40</b>
<b>जिल्ह्यातील एकूण वाहने</b>		<b>161549</b>	<b>27321</b>	<b>124324</b>	<b>80</b>
<b>परवानाधारकांची संख्या - 1494</b>					
1	दुचाकी वाहने	<b>111105</b>			
2	हलकी वाहने	<b>366</b>			
3	जड वाहने	<b>8891</b>			
4	रिक्शा परवान्यांची संख्या	<b>7311</b>			
			<b>X X X</b>		

टिप :- ट्रेलर हे वाहन (जोडवाहन) ट्रॅक्टरने ओढले जाते म्हणून पेट्रोल/ डिझेल या स्तंभात दर्शविलेले नाही.

आधार - उपप्रादेशिक परिवहन अधिकारी नंदुरबार

तक्ता क्रमांक - 8.5

महाराष्ट्र राज्य मार्ग परिवहन महामंडळाची प्रवासी वाहतूक

जिल्हा - नंदुरबार

संदर्भ वर्ष-2006-07

अ.क्र.	बाब	आकडेवारी
(1)	(2)	(3)
1	वर्ष अखेरीस मार्गांची संख्या	300
2	मार्गांची एकूण लांबी (कि.मी.)	23259.90
3	मार्गांची सरासरी लांबी (कि.मी.)	77.53
4	वर्षातील अस्तित्वात असलेल्या बसगाड्यांची संख्या	256
5	रस्त्यावर धावणा-या बस गाड्यांची दैनिक सरासरी संख्या	252
6	प्रवाशांची दैनिक सरासरी (संख्या हजारात)	91
7	वाहतुकीमुळे वर्षात मिळालेले उत्पन्न (रुपये हजारात)	503044
8	दर प्रवाशामागे मिळालेले सरासरी उत्पन्न (रुपये दर दिवशी)	15.14

आधार - विभागीय नियंत्रक, महाराष्ट्र राज्य मार्ग परिवहन महामंडळ, धुळे



तक्ता क्रमांक - 8.6

पोस्ट आणि दूरध्वनी सेवा यांची आकडेवारी

जिल्हा - नंदुरबार

संदर्भ - 31 मार्च 2007

अ. क्र.	तालुका	पोस्टांची संख्या	तारघरांची संख्या	पत्रपेट्यांची संख्या	पोस्टमनांची संख्या	पोस्टाची सुविधा असलेल्या गावांची संख्या	वैयक्तिक दूरध्वनी संख्या			सार्वजनिक दूरध्वनी केंद्रांची संख्या (PCO)
							ग्रामीण	नागरी	एकूण	
(1)	(2)	(3)	(4)	(5)	(6)	(7)	(8)	(9)	(10)	(11)
1	अक्कलकुवा	10	14	33	0	10	1410	0	1410	102
2	अक्राणी	22	15	59	0	22	521	0	521	27
3	तळोदा	18	16	59	2	18	512	1423	1935	297
4	शहादा	61	46	168	6	61	4371	4394	8765	704
5	नंदुरबार	44	52	170	14	44	2774	6767	9541	751
6	नवापूर	41	24	178	3	41	1685	2291	3976	385
एकूण जिल्हा		196	167	667	25	196	11273	14875	26148	2266

- आधार:- 1) अधीक्षक, पोस्ट व तारघर, धुळे  
 2) महाप्रबंधक, महानगर टेलिफोन निगम, धुळे  
 3) मुख्य महाव्यवस्थापक, भारत संचार निगम, धुळे

अ. क्र.	उद्योग गट	संके- तांक	कारखाने संख्या			स्तंभ 6 मधील कारखान्यातील कामगार संख्या		काम केलेल्या श्रम दिनांची एकूण संख्या (हजारात)	प्रपत्र न पाठविणारे चालू कारखाने	
			नोंदणी झालेले	बंद	प्रपत्र पाठविणारे चालू	एकूण	पैकी स्त्रिया		संख्या	कामगार संख्या
(1)	(2)	(3)	(4)	(5)	(6)	(7)	(8)	(9)	(10)	(11)
1	गुरे पालन	014	17	0	3	52	14	5	14	877
2	मासे, मटन, फळे व भाजीपाला यांचे उत्पादन व त्यावर प्रक्रिया करणे व साठवण करणे	151	102	2	38	798	22	237	62	2978
3	दुधाचे पदार्थ तयार करणे	152	23	1	4	16	0	5	18	277
4	गिरणीद्वारे पीठ, भात, दाळ इ. धान्यावर प्रक्रिया करून उत्पादन	153	27	1	14	686	85	215	12	415
5	पाव, बिस्कटे, केक वगैरे अन्नपदार्थांचे उत्पादन	154	22	3	11	821	37	187	8	448
6	मादक पेय पदार्थांचे उत्पादन	155	11	0	3	38	0	4	8	48
7	सुती कापडांचे उत्पादन, सूत कातणे, कापड विणणे व त्यावरील प्रक्रिया	171	14	1	8	563	21	168	5	805
8	कापडांची उत्पादने (तयार कपडे धरून)	181	2	0	0	0	0	0	2	88
9	लाकूड कापणे व फळ्या तयार करणे (फ्लायवूड सोडून)	201	71	0	43	146	0	43	28	148
10	कागद व कागदापासून तयार होणा-या वस्तूंचे उत्पादन	210	8	1	0	0	0	0	7	189
11	वर्तमान पत्रांची छपाई व प्रकाशन	221	1	0	0	0	0	0	1	12
12	दगडी कोळशाचे उत्पादन	231	2	0	0	0	0	0	2	20
13	पेट्रोलियम पदार्थांचे शुद्धीकरण, एल. पी. जी. गॅस, मेणबत्त्या तयार करणे इत्यादी	232	5	0	1	17	0	2	4	44
14	रासायनिक वस्तूंचे उत्पादन उदा. फिनाइल, टरपेंटाइन, इत्यादी ( रासायनिक खते सोडून)	241	13	0	3	104	0	21	10	141

अ. क्र.	उद्योग गट	संके- तांक	कारखाने संख्या			स्तंभ 6 मधील कारखान्यातील कामगार संख्या		काम केलेल्या श्रम दिनांची एकूण संख्या (हजारात)	प्रपत्र न पाठविणारे चालू कारखाने	
			नोंदणी झालेले	बंद	प्रपत्र पाठविणारे चालू	एकूण	पैकी स्त्रिया		संख्या	कामगार संख्या
(1)	(2)	(3)	(4)	(5)	(6)	(7)	(8)	(9)	(10)	(11)
15	इतर रासायनिक वस्तूंचे उत्पादन.	242	21	1	8	337	8	115	12	127
16	खबर उत्पादन (टायर, ट्यूब उत्पादने)	251	16	0	5	15	0	4	11	90
17	प्लॅस्टिक उत्पादने (पाईप, सूटकेस इत्यादी)	252	10	0	4	60	2	17	6	379
18	अधातू खनिज पदार्थांचे उत्पादन	269	36	2	6	39	1	10	28	339
19	प्राथमिक स्वरुपाचे लोखंड तयार करणे	271	6	2	1	83	0	25	3	104
20	धातूंचे ओतकाम (सोने चांदी इतर धातू पासून दागिने बनविणे)	272	7	1	3	28	0	9	3	69
21	फॅब्रिकेटेड स्ट्रक्चरल धातू उत्पादन (रोलिंग शटर, दरवाजा, खिडक्या, तिजो-या, इत्यादी)	281	1	0	0	0	0	0	1	8
22	इतर फॅब्रिकेटेड धातूंचे उत्पादन (शेतीची अवजारे, नट-बोल्ट, कुलुपे, इत्यादी)	289	4	0	2	19	0	5	2	40
23	विशेष उपयोगासाठी यंत्र व यंत्र सामग्रीचे उत्पादन ( शेतीच्या उपयोगासाठी)	292	1	0	1	14	0	4	0	0
24	इलेक्ट्रिक मोटार, जनरेटर, ट्रान्स्फॉर्मर इत्यादी वस्तूंचे उत्पादन	311	2	1	0	0	0	0	1	20
25	इतर विद्युत उपकरणांचे उत्पादन	319	1	0	1	12	0	2	0	0
26	इलेक्ट्रॉनिक वस्तूंचे उत्पादन जसे, दूरचित्रवाणी संच, रेडिओ इत्यादी	322	1	1	0	0	0	0	0	0
27	इतर उत्पादन उद्योग (दागदागिने तयार करणे, ज्वेलरी, सोन्या चांदीचे दागिने तयार करणे)	369	1	0	0	0	0	0	1	8

अ. क्र.	उद्योग गट	संके- तांक	कारखाने संख्या			स्तंभ 6 मधील कारखान्यातील कामगार संख्या		काम केलेल्या श्रम दिनांची एकूण संख्या (हजारात)	प्रपत्र न पाठविणारे चालू कारखाने	
			नोंदणी झालेले	बंद	प्रपत्र पाठविणारे चालू	एकूण	पैकी स्त्रिया		संख्या	कामगार संख्या
(1)	(2)	(3)	(4)	(5)	(6)	(7)	(8)	(9)	(10)	(11)
28	पाण्याची साठवणूक, शुद्धीकरण व पुरवठा	410	4	0	3	50	0	18	1	22
29	मोटर वाहने दुरुस्ती व देखभाल	502	13	0	8	334	15	116	5	360
30	पेट्रोलियम पदार्थांची किरकोळ विक्री	505	5	0	3	60	4	18	2	18
31	बिगर शेतकी पुनर्निर्माण उत्पादने, टाकाउ, भंगार सामान, यांची घाउक विक्री	514	1	0	1	21	0	6	0	0
32	वाहतूक व वाहतुकीला सहायक सुविधा (ट्रॅक्ल एजन्सीज इत्यादि)	630	2	0	2	63	4	22	0	0
<b>जिल्हा एकूण</b>		--	450	17	176	4376	213	1258	257	8074

टिप:- धुळे व नंदुरबार जिल्हयांची एकजीत माहिती दर्शविली आहे.

आधार - औद्योगिक सुरक्षा व आरोग्य संचालनालय, मुंबई

तक्ता क्रमांक - 9.2

रोजगार व स्वयंरोजगार मार्गदर्शन केंद्रांतील आकडेवारी

जिल्हा - नंदुरबार

संदर्भ वर्ष : 2007

अ. क्र.	बाब	संख्या
(1)	(2)	(3)
1	जाहीर केलेल्या रिकाम्या जागांची संख्या	235
2	रोजगार स्वरोजगार मार्गदर्शक केंद्राचा उपयोग करणारे मालक	60
3	मागील वर्ष अखेरीस पटावरील उमेदवार	18927
4	चालू वर्षात नवीन नोदंणी केलेले उमेदवार	4323
5	नोकरी मिळालेले उमेदवार	5
6	वर्ष अखेरीस पटावरील उमेदवार	21508
7	नोकरी मिळालेले उमेदवार	-
	अ) खाजगी क्षेत्र	2
	ब) सार्वजनिक क्षेत्र	3
	क) एकूण	5
8	नोकरी मिळालेले उमेदवार	-
	अ) अनुसूचित जाती/ अनुसूचित जमाती	1
	ब) इतर	4
	क) एकूण	5
9	रोजगार स्वयंरोजगार योजनेअंतर्गत लाभ प्राप्त झालेले उमेदवार	-
	अ) रोजगार	17
	ब) स्वयंरोजगार	5
10	रोजगार स्वरोजगार मार्गदर्शक केंद्रातील व्यवसाय मार्गदर्शन केंद्र	-
	1) वैयक्तिक मार्गदर्शन/ व्यक्तिशः अगर गटामध्ये सल्ला दिलेले	2087
	2) रोजगार स्वरोजगार मार्गदर्शक केंद्रामध्ये घेण्यात आलेल्या गटांची चर्चा	3
	3) मार्गदर्शन केलेल्या अर्जदारांना नोकरी विषयी/ प्रशिक्षणासाठी/ उमेदवारासाठी दिलेल्यांची संख्या	151

आधार - जिल्हा रोजगार व स्वयंरोजगार मार्गदर्शन अधिकारी, (निम्न स्तर), नंदुरबार

तक्ता क्रमांक - 9.3

शासकीय व स्थानिक स्वराज्य संस्थांतील कर्मचा-यांची संख्या

जिल्हा - नंदुरबार

संदर्भ वर्ष : 2005

अ. क्र.	बाब	पदांचा तपशील	शासकीय	जिल्हा परिषद	महानगर पालिका	नगर परिषद
(1)	(2)	(3)	(4)	(5)	(6)	(7)
1	वर्ग - अ	एकूण मंजूर पदे भरलेली पदे पैकी स्त्रिया	211 180 8	220 174 14	0 0 0	8 8 0
2	वर्ग - ब	एकूण मंजूर पदे भरलेली पदे पैकी स्त्रिया	1163 1018 85	524 394 49	0 0 0	70 57 11
3	वर्ग - क	एकूण मंजूर पदे भरलेली पदे पैकी स्त्रिया	3523 3089 462	4639 4212 1074	0 0 0	476 366 64
4	वर्ग - ड	एकूण मंजूर पदे भरलेली पदे पैकी स्त्रिया	1748 1476 246	603 481 96	0 0 0	611 561 178
5	एकूण	मंजूर पदे भरलेली पदे पैकी स्त्रिया	6645 5763 801	5986 5261 1233	0 0 0	1165 992 253
6	*इतर वर्ग-इ कर्मचारी	एकूण मंजूर पदे भरलेली पदे पैकी स्त्रिया	1404 887 31	3868 3722 2713	0 0 0	192 167 51
7	एकूण	मंजूर पदे (5+6) भरलेली पदे पैकी स्त्रिया	8049 6650 832	9854 8983 3946	0 0 0	1357 1159 304

आधार - अर्थ व सांख्यिकी संचालनालय, मुंबई

तक्ता क्रमांक - 9.4  
निरनिराळ्या उद्योगांतील रोजगार

जिल्हा - नंदुरबार

संदर्भ वर्ष :2006-2007

अ. क्र.	उद्योग गट	राष्ट्रीय उद्योग संकेतांक	एकूण आस्थापनांची संख्या	माहिती देणा-या आस्थापनांची संख्या	कर्मचारी संख्या			
					शासकीय	निम-शासकीय	खाजगी	एकूण
(1)	(2)	(3)	(4)	(5)	(6)	(7)	(8)	(9)
1	कृषी	14020	4	3	1103	0	0	1103
2	खाणकाम	40102	1	1	425	0	0	425
3	वस्तुनिर्माण	17111	6	3	0	0	2212	2212
4	वीज निर्मिती, गॅस, पाणी व सांडपाणी सेवा	75113	7	5	0	129	0	129
5	बांधकाम	45201	3	3	443	0	0	443
6	घाऊक व किरकोळ व्यापार व हॉटेल व्यवसाय	4	4	3	65	0	0	65
7	परिवहन,गोदामे आणि दळणवळण	63031	1	1	8	0	0	8
8	वित्त पुरवठा, विमा स्थावर मालमत्ता आणि व्यापार विषयक सेवा	65110 ते 66010	43	30	438	0	220	658
9	सामूहिक,सामाजिक व व्यक्तिगत सेवा	75112 ते 85310	126	88	5048	6471	2657	14176
जिल्हा एकूण			195	137	7530	6600	5089	19219

आधार - जिल्हा रोजगार व स्वयंरोजगार मार्गदर्शन केंद्र, नंदुरबार

तक्ता क्रमांक - 9.5  
कृषी व बिगर-कृषी उद्योग

जिल्हा - नंदुरबार

संदर्भ वर्ष : 1998

अ. क्र.	बाब	* कृषी उद्योग			बिगर-कृषी			कृषी व बिगर-कृषी एकूण		
		ग्रामीण	नागरी	एकूण	ग्रामीण	नागरी	एकूण	ग्रामीण	नागरी	एकूण
(1)	(2)	(3)	(4)	(5)	(6)	(7)	(8)	(9)	(10)	(11)
1	उद्योगांची संख्या									
	1.1 स्वकार्यरत उद्योग**	7395	300	7695	11017	7473	18490	18412	7773	26185
	1.2 आस्थापना***	396	134	530	5283	4160	9443	5779	4294	9973
	1.3 एकूण	7791	434	8225	16300	11633	27933	24091	12067	36158
2	मालकीच्या प्रकारानुसार उद्योग									
	2.1 सहकारी	2	0	2	309	107	416	311	107	418
	2.2 सार्वजनिक	5	0	5	3221	438	3659	3226	438	3664
	2.3 खाजगी	2	0	2	12770	11088	23858	12772	11088	23860
3	मालकाचा विशेष सामाजिक गट (एकूण संस्थांची टक्केवारी)									
	3.1 अनुसूचित जाती	उ. ना.	उ. ना.	उ. ना.	उ. ना.	उ. ना.	उ. ना.	उ. ना.	उ. ना.	उ. ना.
	3.2 अनुसूचित जमाती	उ. ना.	उ. ना.	उ. ना.	उ. ना.	उ. ना.	उ. ना.	उ. ना.	उ. ना.	उ. ना.
4	जागेविरहित कार्यान्वित असलेल्या उद्योगांची एकूणशी टक्केवारी	25.29	35.94	25.91	10.58	21.16	14.99	15.36	21.69	18.52
5	शक्तीवर चालणा-या उद्योगाची एकूण उद्योगांशी टक्केवारी	1.44	1.84	1.46	16.75	25.01	20.19	11.80	24.17	17.98
6	सर्वसाधारणपणे काम करणा-या कामगारांची संख्या									
	6.1 एकूण कामगार	14635	1194	15829	36049	32210	68259	50684	33404	84088
	6.2 वेतनावर काम करणारे कामगार	1745	321	2066	16798	20043	36841	18543	20364	38907
	6.3 वेतनावरील कामगारांची एकूण कामगारांशी टक्केवारी	11.92	26.88	13.05	46.60	62.23	53.97	36.59	60.96	48.77
	6.4 कामगारांची प्रति उद्योग सरासरी संख्या	2	3	2	2	3	2	2	3	2

टीप :- \*कृषी उत्पादन व मळे वगळून कृषी संबंधित उद्योग, \*\* पगारावर एकही कर्मचारी नसलेले उद्योग

\*\*\*ज्या उद्योगात कमीतकमी एकतरी व्यक्ती पगारावर काम करते असे उद्योग

आधार :- अर्थ व सांख्यिकी संचालनालय, महाराष्ट्र शासन, मुंबई (आर्थिक गणना-1998)



तक्ता क्रमांक: 9.6

प्रमुख उद्योग गटानुसार उद्योगांची आणि नियमित काम करणा-या कामगारांची संख्या

जिल्हा - नंदुरबार

संदर्भ वर्ष :1998

अ. क्र.	उद्योग गट	ग्रामीण		नागरी		एकूण	
		उद्योग	कामगार	उद्योग	कामगार	उद्योग	कामगार
(1)	(2)	(3)	(4)	(5)	(6)	(7)	(8)
1	कृषी	7791	14635	434	1194	8225	15829
2	खनिज उत्पादन व खाणकाम	3	19	0	0	3	19
3	वस्तुनिर्माण	2415	6176	1711	4519	4126	10695
4	बीज, गॅस आणि पाणी पुरवठा	9	16	7	90	16	106
5	बांधकाम	275	595	125	515	400	1110
6	घाऊक व्यापार	226	466	294	776	520	1242
7	किरकोळ व्यापार	6718	11129	5678	9868	12396	20997
8	उपाहारगृहे आणि हॉटेल्स	445	1198	500	1585	945	2783
9	वाहतूक	338	867	449	1519	787	2386
10	साठवण आणि गोदामविषयक	15	29	36	127	51	156
11	दळणवळण	145	353	106	360	251	713
12	वित्तीय,विमा,स्थावर मालमत्ता आणि व्यावसायिक सेवा	422	1130	433	1480	855	2610
13	सामूहिक, सामाजिक व व्यक्तिगत सेवा	5289	14071	2294	11371	7583	25442
14	इतर सेवा ( इतरत्र वर्गीकरण न केलेल्या)	0	88	0	0	0	88
15	बिगर- कृषी उद्योग गट (एकूण)	16300	36137	11633	32210	27933	68347
सर्व प्रमुख उद्योग गट (एकूण)		24091	50772	12067	33404	36158	84176

आधार :- अर्थ व सांख्यिकी संचालनालय, महाराष्ट्र शासन, मुंबई (आर्थिक गणना -1998)

तक्ता क्रमांक - 9.7

महत्वाच्या उद्योग गटानुसार कृषी व बिगर - कृषी आस्थापनांची व त्यातील कामगारांची संख्या

जिल्हा - नंदुरबार

संदर्भ वर्ष :1998

अ. क्र.	उद्योग गट संकेतांक	उद्योग गट	आस्थापना			आस्थापनेवरील कामगार		
			ग्रामीण	नागरी	एकूण	ग्रामीण	नागरी	एकूण
(1)	(2)	(3)	(4)	(5)	(6)	(7)	(8)	(9)
1	0	कृषी	396	134	530	2224	606	2830
2	1	खाणकाम व दगडकाम	2	0	2	16	0	16
3	2 व 3	वस्तुनिर्माण	310	649	959	2603	2524	5127
4	4	वीज,गॅस व पाणी पुरवठा	8	7	15	15	90	105
5	5	बांधकाम	34	55	89	187	345	532
6	6	घाऊक व्यापार	100	131	231	250	545	795
7	6	किरकोळ व्यापार	599	1547	2146	1430	4052	5482
8	6	उपाहारगृहे व हॉटेल्स	198	323	521	697	1270	1967
9	7	वाहतूक	230	153	383	694	1186	1880
10	7	साठवण व गोदाम विषयक	15	29	44	29	117	146
11	7	दळणवळण	142	60	202	348	297	645
12	8	वित्तीय, विमा, स्थावर मालमत्ता आणि व्यावसायिक सेवा	298	205	503	946	1164	2110
13	9	सामुहिक, सामाजिक व व्यक्तिगत सेवा	3347	1001	4348	11459	9579	21038
14	10	इतर	0	0	0	0	0	0
एकूण			5679	4294	9973	20898	21775	42673

आधार :- अर्थ व सांख्यिकी संचालनालय, महाराष्ट्र शासन, मुंबई (आर्थिक गणना-1998)

तक्ता क्रमांक - 10.1

शैक्षणिक संस्थांची (शाळा / महाविद्यालय इ.) संख्या

जिल्हा - नंदुरबार

संदर्भ वर्ष:2006-07

अ. क्र.	तालुका	बाब	प्राथमिक संस्था					माध्यमिक संस्था				
			शासकीय	स्थानिक संस्था	खाजगी		एकूण	शासकीय	स्थानिक संस्था	खाजगी		एकूण
					अनुदानित	विना अनुदानित				अनुदानित	विना अनुदानित	
(1)	(2)	(3)	(4)	(5)	(6)	(7)	(8)	(9)	(10)	(11)	(12)	(13)
1	अक्कलकुवा	एकूण	25	221	16	5	267	12	0	21	2	35
		पैकी मुलींकरिता	3	22	2	0	27	0	0	0	0	0
2	अक्राणी	एकूण	16	202	15	5	238	11	0	10	0	21
		पैकी मुलींकरिता	2	20	2	0	24	1	0	2	0	3
3	तळोदा	एकूण	7	116	18	2	143	7	0	15	1	23
		पैकी मुलींकरिता	0	12	2	0	14	1	0	2	0	3
	शाहादा	एकूण	12	218	55	3	288	9	1	47	4	61
		पैकी मुलींकरिता	2	22	6	0	30	0	0	3	0	3
5	नंदुरबार	एकूण	18	184	7	7	216	4	1	61	4	70
		पैकी मुलींकरिता	3	18	1	0	22	1	0	6	0	7
6	नवापूर	एकूण	26	249	4	4	283	12	0	33	4	49
		पैकी मुलींकरिता	2	25	0	0	27	1	0	2	0	3
एकूण जिल्हा		एकूण	104	1190	115	26	1435	55	2	187	15	259
		पैकी मुलींकरिता	12	119	13	0	144	4	0	15	0	19

तक्ता क्रमांक - 10.1 (पुढे चालु)

जिल्हा - नंदुरबार

संदर्भ वर्ष:2006-07

अ. क्र.	तालुका	बाब	उच्च माध्यमिक संस्था					महाविद्यालये (सर्व)					एकूण शैक्षणिक संस्था
			शासकीय	स्थानिक संस्था	खाजगी		एकूण	शासकीय	स्थानिक संस्था	खाजगी		एकूण	
					अनुदानित	विना अनुदानित				अनुदानित	विना अनुदानित		
(1)	(2)	(3)	(14)	(15)	(16)	(17)	(18)	(19)	(20)	(21)	(22)	(23)	(24)
1	अक्कलकुवा	एकूण	1	0	4	0	5	0	0	3	2	5	312
		पेकी मुलींकरिता	0	0	0	0	0	0	0	0	0	0	27
2	अक्राणी	एकूण	1	0	2	0	3	0	0	1	0	1	263
		पेकी मुलींकरिता	1	0	0	0	1	0	0	0	0	0	28
3	तळोदा	एकूण	1	0	4	0	5	0	0	2	0	2	173
		पेकी मुलींकरिता	0	0	0	0	0	0	0	0	0	0	17
	शहादा	एकूण	0	1	14	0	15	0	0	5	4	9	373
		पेकी मुलींकरिता	0	0	0	0	0	0	0	1	0	1	34
5	नंदुरबार	एकूण	1	0	20	0	21	0	0	6	5	11	318
		पेकी मुलींकरिता	1	0	0	0	1	0	0	1	0	1	31
6	नवापूर	एकूण	1	0	10	0	11	0	0	2	2	4	347
		पेकी मुलींकरिता	0	0	0	0	0	0	0	0	0	0	30
एकूण जिल्हा		एकूण	5	1	54	0	60	0	0	19	13	32	1786
		पेकी मुलींकरिता	2	0	0	0	2	0	0	2	0	2	167

आधार -1) उप कुलसचिव उत्तर महाराष्ट्र विद्यापीठ, जळगांव.

2) शिक्षणाधिकारी प्राथ. / माध्य.जि.प. नंदुरबार

तक्ता क्रमांक - 10.2  
शैक्षणिक संस्थांतील शिक्षक

जिल्हा :- नंदुरबार

संदर्भ वर्ष:2006-07

अ. क्र.	तालुका	बाब	प्राथमिक शिक्षक					माध्यमिक शिक्षक				
			शासकीय	स्थानिक संस्था	खाजगी		एकूण	शासकीय	स्थानिक संस्था	खाजगी		एकूण
					अनुदानित	विना अनुदानित				अनुदानित	विना अनुदानित	
(1)	(2)	(3)	(4)	(5)	(6)	(7)	(8)	(9)	(10)	(11)	(12)	(13)
1	अक्कलकुवा	एकूण	101	541	89	51	782	72	0	240	9	321
		पैकी स्त्रिया	41	216	32	21	310	18	0	55	2	75
2	अक्राणी	एकूण	64	455	56	94	669	66	0	82	0	148
		पैकी स्त्रिया	26	182	21	44	273	21	0	14	0	35
3	तळोदा	एकूण	28	333	63	15	439	45	0	231	5	281
		पैकी स्त्रिया	11	133	23	3	170	7	0	57	0	64
4	शहादा	एकूण	48	752	193	25	1018	42	21	697	20	780
		पैकी स्त्रिया	10	301	77	16	404	12	7	210	8	237
5	नंदुरबार	एकूण	72	567	331	89	1059	19	11	823	40	893
		पैकी स्त्रिया	29	227	151	45	452	7	5	243	14	269
6	नवापूर	एकूण	104	609	198	45	956	96	0	318	20	434
		पैकी स्त्रिया	42	244	67	21	374	29	0	85	8	122
एकूण जिल्हा		एकूण	417	3257	930	319	4923	340	32	2391	94	2857
		पैकी स्त्रिया	159	1303	371	150	1983	94	12	664	32	802

तक्ता क्रमांक - 10.2 (पुढे चालु)

जिल्हा :- नंदुरबार

संदर्भ वर्ष:2006-07-

अ. क्र.	तालुका	बाब	उच्च माध्यमिक शिक्षक					महाविद्यालयातील शिक्षक (सर्व)					एकूण
			शासकीय	स्थानिक संस्था	खाजगी		एकूण	शासकीय	स्थानिक संस्था	खाजगी		एकूण	
					अनुदानित	विना अनुदानित				अनुदानित	विना अनुदानित		
(1)	(2)	(3)	(14)	(15)	(16)	(17)	(18)	(19)	(20)	(21)	(22)	(23)	(24)
1	अक्कलकुवा	एकूण	7	0	28	0	35	0	0	35	16	51	1189
		पैकी स्त्रिया	1	0	9	0	10	0	0	7	3	10	405
2	अक्राणी	एकूण	18	0	22	0	40	0	0	11	0	11	868
		पैकी स्त्रिया	4	0	2	0	6	0	0	1	0	1	315
3	तळोदा	एकूण	6	0	24	0	30	0	0	41	0	41	791
		पैकी स्त्रिया	0	0	8	0	8	0	0	2	0	2	244
4	शहादा	एकूण	0	9	121	0	130	0	0	92	72	164	2092
		पैकी स्त्रिया	0	1	40	0	41	0	0	8	7	15	697
5	नंदुरबार	एकूण	7	0	130	0	137	0	0	147	124	271	2360
		पैकी स्त्रिया	4	0	45	0	49	0	0	18	15	33	803
6	नवापूर	एकूण	6	0	59	0	65	0	0	37	31	68	1523
		पैकी स्त्रिया	0	0	17	0	17	0	0	5	1	6	519
एकूण जिल्हा		एकूण	44	9	384	0	437	0	0	363	243	606	8823
		पैकी स्त्रिया	9	1	121	0	131	0	0	41	26	67	2983

आधार -1) उप कुलसचिव उत्तर महाराष्ट्र विद्यापीठ, जळगांव.

2) शिक्षणाधिकारी प्राथ. / माध्य.जि.प. नंदुरबार

तक्ता क्रमांक - 10.3  
शैक्षणिक संस्थांतील विद्यार्थी संख्या

जिल्हा - नंदुरबार

संदर्भ वर्ष:2006-07

अ. क्र.	तालुका	बाब	प्राथमिक विद्यार्थी					माध्यमिक विद्यार्थी				
			शासकीय	स्थानिक संस्था	खाजगी		एकूण	शासकीय	स्थानिक संस्था	खाजगी		एकूण
					अनुदानित	विना अनुदानित				अनुदानित	विना अनुदानित	
(1)	(2)	(3)	(4)	(5)	(6)	(7)	(8)	(9)	(10)	(11)	(12)	(13)
1	अक्कलकुवा	एकूण	7146	16384	4170	117	27817	1195	0	7119	204	8518
		पैकी मुली	2277	9900	2151	49	14377	471	0	3026	95	3592
2	अक्राणी	एकूण	4144	15235	3012	154	22545	1231	0	2176	0	3407
		पैकी मुली	1969	6743	1993	67	10772	538	0	898	0	1436
3	तळोदा	एकूण	2285	11393	5024	222	18924	790	0	8268	155	9213
		पैकी मुली	1089	5485	2184	74	8832	352	0	3581	63	3996
4	शहादा	एकूण	2811	27913	16475	802	48001	835	756	26324	540	28455
		पैकी मुली	1263	13721	7981	382	23347	313	375	12201	142	13031
5	नंदुरबार	एकूण	3504	19519	21093	947	45063	912	375	29064	768	31119
		पैकी मुली	1163	9017	11847	445	22472	421	160	13514	274	14369
6	नवापूर	एकूण	6779	14749	11651	417	33596	2740	0	15314	492	18546
		पैकी मुली	2228	7299	6152	180	15859	1286	0	6574	152	8012
एकूण जिल्हा		एकूण	26669	105193	61425	2659	195946	7703	1131	88265	2159	99258
		पैकी मुली	9989	52165	32308	1197	95659	3381	535	39794	726	44436

तक्ता क्रमांक - 10.3 (पुढे चालु)

जिल्हा - नंदुरबार

संदर्भ वर्ष:2006-07

अ. क्र.	तालुका	बाब	उच्च माध्यमिक विद्यार्थी				महाविद्यालयातील विद्यार्थी (सर्व)				एकूण		
			शासकीय	स्थानिक संस्था	खाजगी		एकूण	शासकीय	स्थानिक संस्था	खाजगी			
					अनुदानित	विना अनुदानित				अनुदानित		विना अनुदानित	
(1)	(2)	(3)	(14)	(15)	(16)	(17)	(18)	(19)	(20)	(21)	(22)	(23)	(24)
1	अक्कलकुवा	एकूण	245	0	1240	634	2119	0	0	842	273	1115	39569
		पैकी मुली	62	0	484	221	767	0	0	285	44	329	19065
2	अक्राणी	एकूण	120	0	828	0	948	0	0	292	0	292	27192
		पैकी मुली	120	0	323	0	443	0	0	71	0	71	12722
3	तळोदा	एकूण	137	0	1220	0	1357	0	0	935	0	935	30429
		पैकी मुली	5	0	476	0	481	0	0	289	0	289	13598
4	शहादा	एकूण	0	553	4895	316	5764	0	0	1621	1256	2877	85097
		पैकी मुली	0	169	2105	126	2400	0	0	612	527	1139	39917
5	नंदुरबार	एकूण	136	0	6124	331	6591	0	0	4345	596	4941	87714
		पैकी मुली	53	0	2450	129	2632	0	0	1620	66	1686	41159
6	नवापूर	एकूण	149	0	3973	109	4231	0	0	1043	170	1213	57586
		पैकी मुली	66	0	1551	42	1659	0	0	346	54	400	25930
एकूण जिल्हा		एकूण	787	553	18280	1390	21010	0	0	9078	2295	11373	327587
		पैकी मुली	306	169	7389	518	8382	0	0	3223	691	3914	152391

आधार -1) उप कुलसचिव उत्तर महाराष्ट्र विद्यापीठ, जळगांव.

2) शिक्षणाधिकारी प्राथ. / माध्य.जि.प. नंदुरबार

टिप:- 1) प्रकल्प अधिकारी , एकात्मिक आदिवासी विकास प्रकल्प , नंदुरबार / तळोदा यांच्याकडील शासकीय / शासकीय /अनुदानित आश्रमशाळांची माहिती घेतली आहे.



तक्ता क्रमांक - 10.4

शैक्षणिक संस्थांतील अनुसूचित जातीच्या विद्यार्थ्यांची संख्या

जिल्हा - नंदुरबार

संदर्भ वर्ष:2006-07

अ. क्र	तालुका	बाब	प्राथमिक विद्यार्थी					माध्यमिक विद्यार्थी				
			शासकीय	स्थानिक संस्था	खाजगी		एकूण	शासकीय	स्थानिक संस्था	खाजगी		एकूण
					अनुदानित	विना अनुदानित				अनुदानित	विना अनुदानित	
(1)	(2)	(3)	(4)	(5)	(6)	(7)	(8)	(9)	(10)	(11)	(12)	(13)
1	अक्कलकुवा	एकूण	5	189	117	12	323	6	0	201	21	228
		पैकी मुली	1	92	49	5	147	2	0	63	4	69
2	अक्राणी	एकूण	14	208	120	15	357	5	0	175	0	180
		पैकी मुली	6	99	61	7	173	2	0	84	0	86
3	तळोदा	एकूण	2	239	272	22	535	8	0	649	10	667
		पैकी मुली	1	133	115	7	256	3	0	264	4	271
4	शहादा	एकूण	26	1791	1947	80	3844	9	76	2049	58	2192
		पैकी मुली	14	802	798	38	1652	4	31	978	25	1038
5	नंदुरबार	एकूण	0	952	1809	95	2856	6	69	1638	115	1828
		पैकी मुली	0	482	889	45	1416	4	30	736	49	819
6	नवापूर	एकूण	5	201	465	42	713	5	0	469	37	511
		पैकी मुली	2	98	172	18	290	2	0	202	13	217
एकूण जिल्हा		एकूण	52	3580	4730	266	8628	39	145	5181	241	5606
		पैकी मुली	24	1706	2084	120	3934	17	61	2327	95	2500

तक्ता क्रमांक - 10.4 (पुढे चालु)

जिल्हा - नंदुरबार

संदर्भ वर्ष:2006-07

अ. क्र	तालुका	बाब	उच्च माध्यमिक विद्यार्थी					महाविद्यालयातील विद्यार्थी (सर्व)					एकूण
			शासकीय	स्थानिक संस्था	खाजगी		एकूण	शासकीय	स्थानिक संस्था	खाजगी		एकूण	
					अनुदानित	विना अनुदानित				अनुदानित	विना अनुदानित		
(1)	(2)	(3)	(14)	(15)	(16)	(17)	(18)	(19)	(20)	(21)	(22)	(23)	(24)
1	अक्कलकुवा	एकूण	0	0	88	76	164	0	0	13	4	17	732
		पैकी मुली	0	0	24	25	49	0	0	2	0	2	267
2	अक्राणी	एकूण	0	0	48	0	48	0	0	5	0	5	590
		पैकी मुली	0	0	15	0	15	0	0	3	0	3	277
3	तळोदा	एकूण	0	0	56	0	56	0	0	67	1	68	1326
		पैकी मुली	0	0	15	0	15	0	0	29	1	30	572
4	शहादा	एकूण	0	20	325	38	383	0	0	42	31	73	6492
		पैकी मुली	0	9	89	12	110	0	0	31	9	40	2840
5	नंदुरबार	एकूण	0	0	344	40	384	0	0	379	19	398	5466
		पैकी मुली	0	0	102	13	115	0	0	139	6	145	2495
6	नवापूर	एकूण	0	0	113	13	126	0	0	36	17	53	1403
		पैकी मुली	0	0	43	5	48	0	0	12	4	16	571
एकूण जिल्हा		एकूण	0	20	974	167	1161	0	0	542	72	614	16009
		पैकी मुली	0	9	288	55	352	0	0	216	20	236	7022

आधार -1) उप कुलसचिव उत्तर महाराष्ट्र विद्यापीठ, जळगांव.

2) शिक्षणाधिकारी प्राथ. / माध्य.जिल्हा परिषद, नंदुरबार .

तक्ता क्रमांक - 10.5

शैक्षणिक संस्थांतील अनुसूचित जमातीच्या विद्यार्थ्यांची संख्या

जिल्हा - नंदुरबार

संदर्भ वर्ष:2006-07

अ.क्र.	तालुका	बाब	प्राथमिक विद्यार्थी					माध्यमिक विद्यार्थी				
			शासकीय	स्थानिक संस्था	खाजगी		एकूण	शासकीय	स्थानिक संस्था	खाजगी		एकूण
					अनुदानित	विना अनुदानित				अनुदानित	विना अनुदानित	
(1)	(2)	(3)	(4)	(5)	(6)	(7)	(8)	(9)	(10)	(11)	(12)	(13)
1	अक्कलकुवा	एकूण	5287	14923	3357	99	23666	1189	0	4915	15	6119
		पैकी मुली	2112	6616	941	47	9716	469	0	2239	9	2717
2	अक्राणी	एकूण	4498	10295	2502	82	17377	1226	0	1342	0	2568
		पैकी मुली	1984	4763	1452	37	8236	536	0	544	0	1080
3	तळोदा	एकूण	2586	10650	3434	181	16851	782	0	3509	9	4300
		पैकी मुली	1245	5030	1890	87	8252	349	0	1354	4	1707
4	शहादा	एकूण	3342	17109	11684	481	32616	826	49	7013	75	7963
		पैकी मुली	1153	8380	9824	292	19649	309	24	2968	42	3343
5	नंदुरबार	एकूण	3329	9792	10422	595	24138	906	42	10117	86	11151
		पैकी मुली	1058	4781	1985	324	8148	417	31	4295	42	4785
6	नवापूर	एकूण	5132	13235	9790	252	28409	2735	0	10245	102	13082
		पैकी मुली	2141	6526	5450	141	14258	1284	0	5012	58	6354
एकूण जिल्हा		एकूण	24174	76004	41189	1690	143057	7664	91	37141	287	45183
		पैकी मुली	9693	36096	21542	928	68259	3364	55	16412	155	19986

तक्ता क्रमांक - 10.5 (पुढे चालु)

जिल्हा - नंदुरबार

संदर्भ वर्ष:2006-07

अ.क्र.	तालुका	बाब	उच्च माध्यमिक विद्यार्थी					महाविद्यालयातील विद्यार्थी (सर्व)					एकूण
			शासकीय	स्थानिक संस्था	खाजगी		एकूण	शासकीय	स्थानिक संस्था	खाजगी		एकूण	
					अनुदानित	विना अनुदानित				अनुदानित	विना अनुदानित		
(1)	(2)	(3)	(14)	(15)	(16)	(17)	(18)	(19)	(20)	(21)	(22)	(23)	(24)
1	अक्कलकुवा	एकूण	245	0	442	380	822	0	0	204	3	207	30814
		पैकी मुली	62	0	135	126	261	0	0	34	0	34	12728
2	अक्राणी	एकूण	120	0	483	0	483	0	0	271	0	271	20699
		पैकी मुली	120	0	155	0	155	0	0	59	0	59	9530
3	तळोदा	एकूण	137	0	377	0	377	0	0	892	0	892	22420
		पैकी मुली	5	0	121	0	121	0	0	231	0	231	10311
4	शहादा	एकूण	0	85	1019	126	1230	0	0	56	16	72	41881
		पैकी मुली	0	38	372	41	451	0	0	48	3	51	23494
5	नंदुरबार	एकूण	135	0	1285	132	1417	0	0	1367	399	1766	38472
		पैकी मुली	53	0	348	43	391	0	0	351	82	433	13757
6	नवापूर	एकूण	149	0	2825	80	2905	0	0	718	50	768	45164
		पैकी मुली	66	0	857	27	884	0	0	192	18	210	21706
एकूण जिल्हा		एकूण	786	85	6431	718	7234	0	0	3508	468	3976	199450
		पैकी मुली	306	38	1988	237	2263	0	0	915	103	1018	91526

आधार -1) उप कुलसचिव उत्तर महाराष्ट्र विद्यापीठ, जळगांव.

2) शिक्षणाधिकारी प्राथ. / माध्य.जि.प. नंदुरबार

तक्ता क्रमांक - 10.6

शारीरिक शिक्षण महाविद्यालये, क्रीडांगणे, क्रीडा संस्था आणि क्रीडा शिष्यवृत्तीधारक

जिल्हा- नंदुरबार

संदर्भ वर्ष-2006-07

अ. क्र.	तालुका	शारीरिक शिक्षण महाविद्यालये (संख्या)	अधिकृत क्रीडांगणे, व्यायाम शाळा (संख्या)		खेळाच्या स्टेडि-यमची संख्या	अधिकृत जलतरण तलाव (संख्या)	वर्षात घेतलेली क्रीडा प्रशिक्षण शिबिरे (संख्या)	राज्यपातळीवर निवड झालेल्या खेळाडूंची संख्या		क्रीडा शिष्यवृत्ती धारकांची संख्या	
			क्रीडांगणे	व्यायाम शाळा				एकूण	पैकी मुली	एकूण	पैकी मुली
(1)	(2)	(3)	(4)	(5)	(6)	(7)	(8)	(9)	(10)	(11)	(12)
1	अक्कलकुवा	0	6	1	0	0	0	1	1	0	0
2	अक्राणी	0	2	0	0	0	0	0	0	0	0
3	तळोदा	0	6	3	0	0	1	0	0	0	0
4	शहादा	0	16	9	0	0	2	3	3	0	0
5	नंदुरबार	1	20	12	1	1	3	8	5	0	0
6	नवापूर	0	10	11	0	0	1	36	24	2	0
जिल्हा एकूण		1	60	36	1	1	7	48	33	2	0

आधार - जिल्हा क्रीडा अधिकारी, नंदुरबार

तक्ता क्रमांक - 10.7  
इयत्तानिहाय विद्यार्थ्यांची संख्या

जिल्हा - नंदुरबार

संदर्भ वर्ष - 30 सप्टेंबर, 2007

अ. क्र.	तालुका	इयत्ता						
		1 ली	2 री	3 री	4 थी	5 वी	6 वी	7 वी
	(2)	(3)	(4)	(5)	(6)	(7)	(8)	(9)
1	अक्कलकुवा	4859	4552	4228	4074	3598	3321	3185
2	अक्राणी	4203	3727	3290	3075	2895	2757	2598
3	तळोदा	3555	3095	2990	2813	2425	2217	2029
4	शहादा	9978	8789	7765	7522	5414	4531	4002
5	नंदुरबार	8315	8021	7280	6211	5896	5192	4148
6	नवापूर	6268	5296	4927	4872	4289	4081	3863
एकूण जिल्हा		37178	33480	30480	28567	24517	22099	19825

तक्ता क्रमांक - 10.7 (पुढे चालू)

जिल्हा - नंदुरबार

संदर्भ वर्ष - 30 सप्टेंबर, 2007

अ. क्र.	तालुका	इयत्ता					एकूण
		8 वी	9 वी	10 वी	11 वी	12 वी	
	(2)	(10)	(11)	(12)	(13)	(14)	(15)
1	अक्कलकुवा	3013	2814	2691	1153	966	38454
2	अक्राणी	1335	1116	956	546	402	26900
3	तळोदा	3671	3293	2249	811	546	29694
4	शहादा	10781	9632	8042	3097	2667	82220
5	नंदुरबार	12372	11234	7513	3395	3196	82773
6	नवापूर	6758	6317	5471	2242	1989	56373
एकूण जिल्हा		37930	34406	26922	11244	9766	316414

आधार -1)उप कुलसचिव, उत्तर महाराष्ट्र विद्यापीठ, जळगांव.

2)शिक्षणाधिकारी ,प्राथ./माध्य.जिल्हा परिषद , नंदुरबार

तक्ता क्रमांक - 11.1

सार्वजनिक व शासन सहाय्यीत वैद्यकीय सुविधांची माहिती

जिल्हा - नंदुरबार

संदर्भ वर्ष:2006-07

अ. क्र.	तालुका	संख्या						
		रुग्णालये	दवाखाने	प्रसूतिगृहे	प्राथमिक आरोग्य केंद्रे	उपकेंद्रे	डॉक्टर व वैद्य	परिचारिका
(1)	(2)	(3)	(4)	(5)	(6)	(7)	(8)	(9)
1	अक्कलकुवा	1	8	0	13	61	33	82
2	अक्राणी	1	2	0	13	50	24	66
3	तळोदा	2	5	0	4	27	25	50
4	शहादा	3	3	0	12	63	33	82
5	नंदुरबार	6	1	0	7	43	92	142
6	नवापूर	2	3	0	9	46	45	91
एकूण जिल्हा		15	22	0	58	290	252	513



तक्ता क्रमांक - 11.1

सार्वजनिक व शासन सहाय्यीत वैद्यकीय सुविधांची माहिती

जिल्हा - नंदुरबार

संदर्भ वर्ष:2006-07

अ. क्र.	तालुका	खाटांची संख्या			उपचार केलेले आंतररुग्ण			उपचार केलेले बाह्यरुग्ण (00)		
		एकूण	एकूण पैकी स्त्रियां साठी	एकूण पैकी मुलां साठी	पुरुष	स्त्रिया	मुले	पुरुष	स्त्रिया	मुले
(1)	(2)	(10)	(11)	(12)	(13)	(14)	(15)	(16)	(17)	(18)
1	अक्कलकुवा	84	13	29	8	8	6	99	141	23
2	अक्राणी	78	10	12	12	12	5	113	161	37
3	तळोदा	89	36	14	2	3	2	108	117	86
4	शहादा	102	14	28	5	6	4	98	151	86
5	नंदुरबार	262	40	30	40	54	28	393	483	333
6	नवापूर	114	24	28	23	41	20	173	316	158
एकूण जिल्हा		729	137	141	90	124	65	984	1369	723

आधार - 1) जिल्हा शल्य चिकित्सक, सामान्य रुग्णालय, नंदुरबार

2) जिल्हा आरोग्य अधिकारी, जिल्हा परिषद, नंदुरबार

3) वैद्यकीय अधिकारी, नगर परिषद, सर्व

तक्ता क्रमांक - 11.2

नोंदणी केलेल्या जन्म-मृत्यूंची संख्या

जिल्हा - नंदुरबार

संदर्भ वर्ष: 2005-06

अ. क्र.	तालुका	एकूण/ ग्रामीण/ नागरी	नोंदलेल्या जन्मांची संख्या			नोंदलेल्या मृत्यूंची संख्या			बाल मृत्यूंची संख्या		
			पुरुष	स्त्रिया	एकूण	पुरुष	स्त्रिया	एकूण	पुरुष	स्त्रिया	एकूण
(1)	(2)	(3)	(4)	(5)	(6)	(7)	(8)	(9)	(10)	(11)	(12)
1	अक्कलकु	एकूण	2965	1961	4926	611	379	990	40	36	76
		ग्रामीण	2965	1961	4926	611	379	990	40	36	76
		नागरी	0	0	0	0	0	0	0	0	0
2	अक्राणी	एकूण	2092	1507	3599	360	202	562	47	28	75
		ग्रामीण	2092	1507	3599	360	202	562	47	28	75
		नागरी	0	0	0	0	0	0	0	0	0
3	तळोदा	एकूण	1306	1179	2485	461	360	821	15	25	40
		ग्रामीण	935	850	1785	346	274	620	15	25	40
		नागरी	371	329	700	115	86	201	0	0	0
4	शहादा	एकूण	3945	3010	6955	1178	720	1898	32	30	62
		ग्रामीण	2826	2199	5025	979	627	1606	30	28	58
		नागरी	1119	811	1930	199	93	292	2	2	4
5	नंदुरबार	एकूण	3581	2835	6416	975	741	1716	20	12	32
		ग्रामीण	1757	1434	3191	704	545	1249	19	12	31
		नागरी	1824	1401	3225	271	196	467	1	0	1
6	नवापूर	एकूण	3221	2495	5716	910	569	1479	21	11	32
		ग्रामीण	2647	1985	4632	794	514	1308	21	11	32
		नागरी	574	510	1084	116	55	171	0	0	0
	जिल्हा	एकूण	17110	12987	30097	4495	2971	7466	175	142	317
		ग्रामीण	13222	9936	23158	3794	2541	6335	172	140	312
		नागरी	3888	3051	6939	701	430	1131	3	2	5

आधार - आरोग्य सेवा संचालनालय, महाराष्ट्र राज्य, पुणे

तक्ता क्रमांक - 11.3  
विविध कारणांनुसार मृत्यूची संख्या

जिल्हा - नंदुरबार

संदर्भ वर्ष - 2005-06

अ. क्र.	मृत्यूंचे कारण	मृत्यूंची संख्या
(1)	(2)	(3)
<b>अ</b>	<b><u>साथीचे विकार</u></b>	
1	हिवताप	19
2	विषमज्वर	7
3	क्षयरोग	291
4	न्युमोनिया/ श्वसन क्रियेसंबधी	261
5	अमांश, अतिसार, गॅस्ट्रो	38
<b>ब</b>	<b><u>बिगर साथीचे विकार</u></b>	
1	एडस	0
2	हृदय विकार	447
3	कर्करोग	138
4	बाळंतपणात मातेचा मृत्यू	0
5	पक्षाघात	140
6	मूत्रपिंड विषयक	0
<b>क</b>	<b><u>अपघात</u></b>	
1	आत्महत्या	34
2	रहदारी वाहतूक	18
3	विद्युत धक्का	0
4	भाजणे/ जळणे	22
5	इतर अपघात	61
<b>ड</b>	<b>इतर कारणे</b>	5990
	<b>एकूण मृत्यू</b>	<b>7466</b>

आधार - आरोग्य सेवा संचालनालय, महाराष्ट्र राज्य, पुणे

तक्ता क्रमांक - 11.4

माता व बाल संगोपन कार्यक्रमांतर्गत लस टोचणी

जिल्हा - नंदुरबार

संदर्भ वर्ष : 2006-07

अ.क्र.	तालुका	ग्रामीण/ एकूण	त्रिगुणी लस	पोलिओ	बीसीजी	गोवर	द्विगुणी (डी.टी.)	धनुर्वात लस		
								10 वर्षे	16 वर्षे	गरोदर स्त्रिया
(1)	(2)	(3)	(4)	(5)	(6)	(7)	(8)	(9)	(10)	(11)
1	अक्कलकुवा	ग्रामीण	5413	5413	5644	5619	4315	4556	3843	4097
		एकूण	5413	5413	5644	5619	4315	4556	3843	4097
2	अक्राणी	ग्रामीण	2099	2099	2659	2598	3207	4202	3483	5202
		एकूण	2099	2099	2659	2598	3207	4202	3483	5202
3	तळोदा	ग्रामीण	2945	2945	2908	2918	2957	2879	2390	2875
		एकूण	3614	3614	3575	3550	3613	3485	2981	3589
4	शहादा	ग्रामीण	7028	7028	6664	6694	7246	7242	6884	8184
		एकूण	8605	8605	8110	8194	8760	8508	8181	9686
5	नंदुरबार	ग्रामीण	6079	6079	5521	5571	5132	5290	4564	4323
		एकूण	7706	7706	8052	7069	8136	7507	6786	6933
6	नवापूर	ग्रामीण	5533	5533	5479	5509	5176	5165	4552	5264
		एकूण	6316	6316	6297	6425	6195	6135	5525	6151
जिल्हा एकूण		ग्रामीण	29097	29097	28875	28909	28033	29334	25716	29945
		एकूण	33753	33753	37337	33455	34226	34393	30799	35658

- आधार - 1) जिल्हा शल्य चिकित्सक, सामान्य रुग्णालय, नंदुरबार  
 2) जिल्हा आरोग्य अधिकारी, जिल्हा परिषद, नंदुरबार  
 3) वैद्यकीय अधिकारी, नगर परिषद, सर्व

तक्ता क्रमांक - 11.5  
कुटुंब कल्याण कार्यक्रम

जिल्हा - नंदुरबार

संदर्भ वर्ष : 2006-07

अ. क्र.	तालुका	एकूण/ग्रामीण	कुटुंब कल्याण केंद्रांची संख्या	जननक्षम जोडप्यांची संख्या	31मार्च अखेर संरक्षित जोडप्यांची संख्या			
					पुरुष नसबंदी	स्त्रियांची नसबंदी	लूपपध्दती	इतर पध्दतीने
(1)	(2)	(3)	(4)	(5)	(6)	(7)	(8)	(9)
1	अक्कलकुवा	एकूण ग्रामीण	14	19956	585	1866	158	716
			14	19956	585	1866	158	716
2	अक्राणी	एकूण ग्रामीण	14	16452	1110	1095	155	754
			14	16452	1110	1095	155	754
3	तळोदा	एकूण ग्रामीण	7	15133	566	2675	221	1849
			4	11085	152	1800	121	1340
4	शहादा	एकूण ग्रामीण	15	30330	298	3186	756	2272
			12	19660	115	2116	635	1015
5	नंदुरबार	एकूण ग्रामीण	11	41152	487	12827	906	3360
			7	20056	42	1685	739	1110
6	नवापूर	एकूण ग्रामीण	11	27383	388	3019	457	2095
			9	15624	250	1603	346	760
एकूण जिल्हा		एकूण ग्रामीण	72	150410	3434	24668	2653	11046
			60	102833	2254	10165	2154	5695

आधार :- 1) जिल्हा शल्य चिकित्सक, सामान्य रुग्णालय, नंदुरबार.

2) जिल्हा आरोग्य अधिकारी, जिल्हा परिषद, नंदुरबार

3) वैद्यकीय अधिकारी, नगर परिषद, सर्व

अ. क्र.	विकास शीर्ष व उपशीर्ष	जिल्हा पातळीवरील योजनांवर झालेला खर्च						
		बिगर - आदिवासी योजना	आदिवासी उपयोजना	आदिवासी उपयोजना क्षेत्राबाहेरील	विशेष घटक योजना	स्टेटपूल	अनुशेष	एकूण
(1)	(2)	(3)	(4)	(5)	(6)	(7)	(8)	(9)
1	कृषि व संलग्न सेवा							
	1.1 पीक संवर्धन	15.78	85.57	3.20	18.24	0.00	0.00	122.79
	1.2 फलोत्पादन	7.00	0.00	0.00	0.00	0.00	0.00	7.00
	1.3 मृदसंधारण	22.00	335.61	0.00	0.00	0.00	0.00	357.61
	1.4 पशुसंवर्धन	12.65	119.21	1.41	6.46	0.00	3.23	142.96
	1.5 दुग्धव्यवसाय विकास	0.00	0.00	0.00	0.00	0.00	0.00	0.00
	1.6 मत्स्यव्यवसाय	0.21	0.46	0.00	0.00	0.00	0.00	0.67
	1.7 वने	26.49	54.16	0.00	0.00	0.00	0.00	80.65
	1.8 पणन, कोठारे व वखारी	0.00	0.00	0.00	0.00	0.00	0.00	0.00
	1.9 सहकार	7.40	0.00	0.00	1.06	0.00	0.00	8.46
	एकूण (एक)	91.53	595.01	4.61	25.75	0.00	3.23	720.13
2	ग्रामीण विकास							
	2.1 एकात्मिक ग्रामीण विकास कार्यक्रम	27.26	390.85	20.04	46.86	0.00	0.00	485.01
	2.2 अवर्षण प्रवण क्षेत्र कार्यक्रम	0.00	0.00	0.00	0.00	0.00	0.00	0.00
	2.3 जवाहर रोजगार योजना	71.87	0.00	0.00	0.00	0.00	0.00	71.87
	2.4 रोजगार हमी योजना	0.00	0.00	0.00	0.00	0.00	0.00	0.00
	2.5 जमीन सुधारणा	0.00	0.00	0.00	0.00	0.00	0.00	0.00
	2.6 सामूहिक विकास	0.00	0.00	0.00	0.00	0.00	0.00	0.00
	2.7 ग्रामीण स्वच्छता कार्यक्रम	16.40	12.33	0.00	0.00	0.00	0.00	28.73
	एकूण ( दोन )	115.53	403.18	20.04	46.86	0.00	0.00	585.61
3	पाटबंधारे व पूरनियंत्रण							
	3.1 लघु पाटबंधारे	59.34	239.27	0.00	0.00	0.00	0.00	298.61
	3.2 जलप्रदाय क्षेत्र विकास कार्यक्रम	0.00	66.95	0.00	0.00	0.00	0.00	66.95
	3.3 आयाकट विकास	0.00	0.00	0.00	0.00	0.00	0.00	0.00
	3.4 मध्यम प्रकल्प	0.00	0.00	0.00	0.00	0.00	0.00	0.00
	3.5 पूरनियंत्रण कामे	0.00	0.00	0.00	0.00	0.00	0.00	0.00
	एकूण ( तीन )	59.34	306.22	0.00	0.00	0.00	0.00	365.56
4	विद्युत विकास	8.11	353.02	1.50	3.25	0.00	0.00	365.88
	एकूण ( चार )	8.11	353.02	1.50	3.25	0.00	0.00	365.88

अ. क्र.	विकास शीर्ष व उपशीर्ष	जिल्हा पातळीवरील योजनांवर झालेला खर्च						
		बिगर - आदिवासी योजना	आदिवासी उपयोजना	आदिवासी उपयोजना क्षेत्राबाहेरील	विशेष घटक योजना	स्टेटपूल	अनुशेष	एकूण
(1)	(2)	(3)	(4)	(5)	(6)	(7)	(8)	(9)
5	उद्योग व खाणकाम							
	5.1 मोठे व मध्यम उद्योग	0.00	0.00	0.00	0.00	0.00	0.00	0.00
	5.2 ग्रामीण व लघु उद्योग	2.73	0.27	0.00	0.50	0.00	0.00	3.50
	एकूण (पाच)	2.73	0.27	0.00	0.50	0.00	0.00	3.50
6	वाहतूक व दळणवळण							
	6.1 मोठे व लहान बंदरे	0.00	0.00	0.00	0.00	0.00	0.00	0.00
	6.2 अंतर्देशीय जलवाहतूक	0.00	0.00	0.00	0.00	0.00	0.00	0.00
	6.3 रस्ते विकास	31.58	3428.44	0.00	0.00	0.00	0.00	3460.02
	एकूण (सहा)	31.58	3428.44	0.00	0.00	0.00	0.00	3460.02
7	सामान्य आर्थिक सेवा							
	7.1 पर्यटन	0.00	0.00	0.00	0.00	0.00	0.00	0.00
	7.2 स्थानिक विकास कार्यक्रम	0.00	0.00	0.00	0.00	0.00	0.00	0.00
	एकूण (सात)	0.00	0.00	0.00	0.00	0.00	0.00	0.00
8	सामाजिक आणि सामूहिक सेवा							
	8.1 सामान्य शिक्षण	15.20	0.00	0.00	5.80	0.00	0.00	21.00
	8.2 क्रिडा व युवक कल्याण	15.60	14.40	0.00	1.00	0.00	0.00	31.00
	8.3 कला व संस्कृती	5.00	0.00	0.00	0.00	0.00	0.00	5.00
	8.4 तांत्रिक शिक्षण	0.00	55.75	0.00	0.00	0.00	0.00	55.75
	8.5 वैद्यकीय शिक्षण व औषधी द्रव्ये	0.00	0.00	0.00	0.00	0.00	0.00	0.00
	8.6 आरोग्य सेवा	2.72	917.81	0.00	0.00	0.00	20.00	940.53
	8.7 ग्रामीण पाणी पुरवठा व स्वच्छता	26.94	148.05	0.00	0.82	0.00	0.00	175.81
	8.8 गृहनिर्माण	0.00	0.00	0.00	0.00	0.00	0.00	0.00
	8.9 नगर विकास	10.00	11.00	0.00	10.00	0.00	0.00	31.00
	8.10 माहिती व प्रसिध्दी	0.00	0.00	0.00	0.60	0.00	0.00	0.60
	8.11 मागासवर्गीयांचे कल्याण	6.43	1795.91	57.25	58.38	0.00	0.00	1917.97
	8.12 कामगार व कामगार कल्याण	0.00	359.57	0.00	0.00	0.00	40.25	399.82
	8.13 समाज कल्याण	3.40	5.50	0.00	0.55	0.00	0.00	9.45
	8.14 स्थानिक विकास कार्यक्रम	0.00	0.00	0.00	0.00	0.00	0.00	0.00
	8.15 पोषण	0.00	337.09	0.00	0.00	0.00	0.00	337.09
	एकूण (आठ)	85.29	3645.08	57.25	77.15	0.00	60.25	3925.02
	एकूण (एक ते आठ)	394.11	8731.22	83.40	153.51	0.00	63.48	9425.72

आधार - जिल्हा नियोजन अधिकारी, नंदुरबार

तक्ता क्रमांक - 12.2

रोजगार हमी योजना

जिल्हा - नंदुरबार

संदर्भ वर्ष : 2006-07

अ. क्र.	बाब	कामाचा प्रकार					
		सिंचन	सार्वजनिक कामे (रस्ते)	कृषि	वनीकरण	इतर	एकूण
(1)	(2)	(3)	(4)	(5)	(6)	(7)	(8)
1	नियोजित कामांची संख्या	0	1074	1002	1375	0	3451
2	मंजूर केलेल्या कामांची संख्या	0	64	280	416	0	760
3	सुरु केलेल्या कामांची संख्या	0	85	151	154	0	390
4	पूर्ण केलेल्या कामांची संख्या	0	50	34	141	0	225
5	मध्येच बंद केलेल्या कामांची संख्या	0	35	117	13	0	165
6	कामांसाठी केलेली तरतूद (रु.लाखात)	0	2388	1154	685	0	4227
7	कामांवर झालेला एकूण खर्च (रु.लाखात)	0	1070	107	1501	0	2680
8	रोजगार निर्मिती (मनुष्य दिवस लाखात)	0	15.29	1.55	21.44	0	38.28

आधार - जिल्हाधिकारी कार्यालय, रोजगार हमी योजना, नंदुरबार



तक्ता क्रमांक - 12.3

रोजगार हमी योजनेखाली घेतलेली कामे, त्यावरील रोजगार व खर्च

जिल्हा - नंदुरबार

संदर्भ: 2006-07

अ. क्र.	महिना	खर्च (रुपये लाखात)		मनुष्य दिवस (लाखात)	रोजगार हमी योजनेखालील कामांची संख्या
		प्रत्यक्ष (महिण्यातील)	संचित आर्थिक वर्षाच्या आरंभापासून)		
(1)	(2)	(3)	4	(5)	(6)
1	एप्रिल 2006	335	335	4.93	149
2	मे 2006	266	601	3.91	172
3	जून 2006	630	1232	9.27	157
4	जुलै 2006	115	1347	1.70	119
5	ऑगस्ट 2006	529	1877	7.78	100
6	सप्टेंबर 2006	98	1975	1.44	118
7	ऑक्टोबर 2006	136	2111	2.00	120
8	नोव्हेंबर 2006	47	2158	0.70	150
9	डिसेंबर 2006	70	2228	1.02	107
10	जानेवारी 2007	209	2436	3.07	112
11	फेब्रुवारी 2007	132	2568	1.94	109
12	मार्च 2007	112	2680	1.64	116

आधार - जिल्हाधिकारी कार्यालय, (रो.ह.यो.शाखा), नंदुरबार

तक्ता क्रमांक - 12.4

पिण्याच्या पाण्याच्या सोयी व टंचाई संबंधी केलेल्या उपाययोजना

जिल्हा :- नंदुरबार

संदर्भ : 2006-07

अ. क्र	बाबी	तालुका						जिल्हा एकूण
		अक्कलकुवा	अक्राणी	तळोदा	शहादा	नंदुरबार	नवापूर	
(1)	(2)	(3)	(4)	(5)	(6)	(7)	(8)	(9)
1	वस्ती असलेल्या गावांची एकूणसंख्या	192	163	92	181	150	157	935
2	गावातील वाडया/वस्त्यांची संख्या	558	468	20	8	21	277	1352
3	बारा महिने पुरेसे पाणी उपलब्ध असलेल्या							
	3.1 गावांची संख्या	192	163	92	181	150	157	935
	3.2 त्याखालील वाडया / वस्त्यांची संख्या	558	467	20	8	21	277	
4	पिण्याच्या पाण्याची टंचाई असलेली गावे व वाडया/वस्त्या							
	संदर्भ वर्षातील							
	अ) एकूण टंचाईग्रस्त गावे (संख्या)	0	0	0	0	0	0	0
	ब) एकूण वाडया/वस्त्या (संख्या)	0	1	0	0	0	0	1
	बृहत आराखडयानुसार							
	अ) एकूण टंचाईग्रस्त गावे (संख्या)	0	0	0	0	0	0	0
	ब) एकूण टंचाईग्रस्त वाडया/वस्त्या (संख्या)	0	1	0	0	0	0	1
5	केलेली उपाययोजना							
	अ) टँकरने पुरवठा होणा-या							
	गावांची संख्या	0	0	0	0	0	0	0
	गावांतील वाडया/वस्त्यांची संख्या	0	1	0	0	0	0	1
	टँकरची संख्या	0	1	0	0	0	0	1
	ब) बैलगाडीने पुरवठा होणा-या							
	गावांची संख्या	0	0	0	0	0	0	0
	गावांतील वाडया/वस्त्यांची संख्या	0	0	0	0	0	0	0
	बैलगाडयांची संख्या	0	0	0	0	0	0	0
	क) इतर साधनांनी पुरवठा होणा-या							
	गावांची संख्या	0	0	0	0	0	0	0
	गावांतील वाडया/वस्त्यांची संख्या	0	0	0	0	0	0	0
	साधने संख्या	0	0	0	0	0	0	0

आधार- कार्यकारी अभियंता ग्रामीण पाणीपुरवठा विभाग जि. प. नंदुरबार

तक्ता क्रमांक 12.5  
रासायनिक खतांचे वाटप

जिल्हा - नंदुरबार

संदर्भ : 2006-07

अ.क्र.	तालुका	रासायनिक खतांचे वाटप (मे.टन)		
		नियंत्रित संस्थांकडून	खाजगी संस्थांकडून	एकूण
(1)	(2)	(3)	(4)	(5)
1	अक्कलकुवा	6581	1212	7793
2	अक्राणी	3210	4583	7793
3	तळोदा	9965	5620	15585
4	शहादा	6150	13332	19482
5	नंदुरबार	5683	13799	19482
6	नवापूर	3679	4114	7793
जिल्हा एकूण		35268	42660	77928

आधार - कृषि विकास अधिकारी, जिल्हा परिषद, नंदुरबार

तक्ता क्रमांक - 12.6

साखर कारखाने

जिल्हा:- नंदुरबार

संदर्भ वर्ष : 2006-07

अ. क्र.	तालुका	साखर कारखान्याचे नाव	सहकारी/खाजगी	कामगार(संख्या)		गळीत क्षमता मे.टन	प्रत्यक्ष गाळप मे.टन	साखरेचे उत्पादन मे.टन	इतर उत्पादने			
				नियमित	हंगामी				इथेनॉल मे. टन	पेपर मे. टन	मद्यार्क हजार लि.	बीज मे. वॅट
(1)	(2)	(3)	(4)	(5)	(6)	(7)	(8)	(9)	(10)	(11)	(12)	(13)
1	शहादा	सातपुडा तापी परिसर सह. साखर कारखाना लि.	सहकारी	506	543	5000	527000	55304	0	0	11.50	0
2	नंदुरबार	पुष्पदेतेश्वर सह. साखर कारखाना लि. मोहनभाई	सहकारी	279	322	2500	281175	31012	0	0	0	0
3	नवापूर	आदिवासी सहकारी साखर कारखाना मर्या. डोकारे	सहकारी	153	200	1250	297355	34420	0	0	0	0

आधार - कार्यकारी संचालक, सहकारी साखर कारखाना पुरुषोत्तमनगर /समशेरपूर/डोकारे

अ.क्र.	बाब	परिमाण	उद्दिष्ट	साध्य
(1)	(2)	(3)	(4)	(5)
1	अ) स्वर्णजयंती ग्राम स्वरोजगार योजना	लाभधारकांची संख्या	3071	2951
	ब) संपूर्ण ग्रामीण रोजगार योजना	लाख मनुष्य दिवस	7.25	7.25
	क) लघुउद्योग स्थापन करणे	उद्योग संख्या	0	0
2	अ) अतिरिक्त जमिनीचे वाटप	हेक्टर	0	0
	ब) लाभधारक	संख्या-अनु.जाती	0	0
		अनु.जमाती	0	0
इतर		0	0	
3	वेठबिगरांचे पुनर्वसन	खेडी संख्या	0	0
4	पिण्यासाठी स्वच्छ पाणी	खेडी संख्या	0	0
5	अ) प्राथमिक आरोग्य केंद्र	केंद्र संख्या	49	49
	ब) उपकेंद्र	उपकेंद्र संख्या	0	0
6	अ) कुटुंब नियोजन शस्त्रक्रिया	संख्या	11700	11700
	ब) सममूल्य शस्त्रक्रिया	संख्या	6731	8731
7	अ) एकात्मिक बालविकास सेवा गट	संख्या	6	6
	ब) अंगणवाडी	संख्या	2047	2047
8	अ) अनु.जातीच्या कुटुंबांना सहाय्य	संख्या	1062	735
	ब) अनु.जमातीच्या कुटुंबांना सहाय्य	संख्या	3523	2943
9	अ) घरांसाठी जागा (इंदिरा आवास योजना)	संख्या	2513	1844
	ब) घरबांधणीसाठी अर्थसहाय्य (इंदिरा आवास योजना)	संख्या	2782	1750
	क) आर्थिकदृष्ट्या दुर्बल घटकांसाठी घरे	संख्या	0	0
	ड) कमी उत्पन्न गटासाठी घरे	संख्या	0	0
10	गलिच्छ वस्ती सुधारणा	लोकसंख्या	0	0
11	झाडे लावणे	रोपे संख्या लाखात	47.51	50
12	रास्त भावाची दुकाने उघडणे	संख्या	0	0
13	अ) खेड्यांचे विद्युतीकरण	संख्या	0	0
	ब) पंप संचांसाठी विद्युतीकरण	संख्या	150	288
	क) सुधारित चुली	संख्या	0	0
	ड) बायोगॅस	संख्या	100	100

आधार - जिल्हा नियोजन अधिकारी, नंदुरबार

तक्ता क्रमांक - 12.8

स्थानिक विकास कार्यक्रम (लोकसभा मतदार संघ)

जिल्हा - नंदुरबार

(रु लाखात)

संदर्भ 2006-07

अ. क्र.	लोकसभा मतदार संघाचे नांव	मतदार संघाला मंजूर तरतूद (रु. लाखात)	मंजूर कामांची संख्या			मंजूर कामांची अंदाजित किंमत(रु.लाखात)	संदर्भ वर्षात झालेला एकूण खर्च (रु लाखात)
			जुनी अपूर्ण कामे	संदर्भ वर्षातील	एकूण		
(1)	(2)	(3)	(4)	(5)	(6)	(7)	(8)
1	नंदुरबार	200.00	21	47	68	174.19	86.47
	एकूण	200.00	21	47	68	174.19	86.47

तक्ता क्रमांक - 12.9

स्थानिक विकास कार्यक्रम (विधानसभा मतदार संघ)

जिल्हा - नंदुरबार

(रु लाखात)

संदर्भ :2006-07

अ. क्र.	विधानसभा मतदार संघाचे नांव	मतदार संघाला मंजूर तरतूद (रु.लाखात)	मंजूर कामांची संख्या			मंजूर कामांची अंदाजित किंमत (रु.लाखात)	संदर्भ वर्षात झालेला एकूण खर्च (रु. लाख)
			जुनी अपूर्ण कामे	संदर्भ वर्षातील	एकूण		
(1)	(2)	(3)	(4)	(5)	(6)	(7)	(8)
1	अक्राणी	80.00	40	4	44	80.00	75.67
2	तळोदा	80.00	2	25	27	114.64	72.51
3	शहादा	30.00	11	7	18	36.90	22.30
4	नंदुरबार	80.00	12	13	25	94.31	72.81
5	नवापूर	80.00	10	15	25	76.30	79.89
	एकूण	350.00	75	64	139	402.15	323.18

आधार - जिल्हा नियोजन अधिकारी, नंदुरबार.

तक्ता क्रमांक - 12.10

स्थानिक विकास कार्यक्रम (राज्यसभा सदस्य )

जिल्हा - नंदुरबार

(रुपये लाखात)

संदर्भ : 2006-07

अ. क्र.	राज्यसभा सदस्य नाव	जिल्ह्याकरिता उपलब्ध करून दिलेली तरतूद (रुपये लाखात)	मंजूर कामांची संख्या			मंजूर कामांची अंदाजित किंमत (रुपये लाखात)	संदर्भ वर्षात झालेला एकूण खर्च (रु.लाखात)
			जुनी अपूर्ण कामे	संदर्भ वर्षातील नवीन कामे	एकूण		
(1)	(2)	(3)	(4)	(5)	(6)	(7)	(8)
1	मा.खा. श्री.विजय जवाहरलाल दर्डा	15.00	0	2	2	15.00	15.00
एकूण		15.00	0	2	2	15.00	15.00

तक्ता क्रमांक - 12.11

स्थानिक विकास कार्यक्रम ( विधानपरिषद सदस्य )

जिल्हा - नंदुरबार

(रुपये लाखात)

संदर्भ - 2006-07

अ. क्र.	विधानपरिषद सदस्यांचे नाव	जिल्ह्याकरिता उपलब्ध करून दिलेली तरतूद (रुपये लाखात)	मंजूर कामांची संख्या			मंजूर कामांची अंदाजित किंमत (रुपये लाखात)	संदर्भ वर्षात झालेला एकूण खर्च (रुपये लाखात)
			जुनी अपूर्ण कामे	संदर्भ वर्षातील नवीन कामे	एकूण		
(1)	(2)	(3)	(4)	(5)	(6)	(7)	(8)
1	मा.आ.श्री.चंद्रकांत रघुवंशी	50.00	11	11	22	62.67	15.10
2	मा.आ.श्री.प्रतापराव सोनवणे	3.52	0	7	7	4.10	3.52
3	मा.आ .श्री . दिलीपराव सोनवणे	12.00	0	2	2	12.13	11.99
एकूण		65.52	11	20	31	78.90	30.61

आधार - जिल्हा नियोजन अधिकारी, नंदुरबार.

तक्ता क्रमांक - 13.1  
पोलिस अधिकारी/ कर्मचारी यांची संख्या

जिल्हा - नंदुरबार

संदर्भ वर्ष:2006-07

अ. क्र.	पदनाम	संख्या	
		एकूण संख्या	पैकी महिलांची संख्या
(1)	(2)	(3)	(4)
1	पोलिस अधिकारी/ कर्मचा-यांची संख्या		
	1.1 पोलिस उपमहानिरीक्षक	0	0
	1.2 पोलिस आयुक्त	0	0
	1.3 पोलिस उप आयुक्त	0	0
	1.4 पोलिस सहायक आयुक्त	0	0
	1.5 पोलिस अधीक्षक	1	0
	1.6 अपर पोलिस अधीक्षक	1	0
	1.7 पोलिस उप अधीक्षक	5	0
	1.8 पोलिस निरीक्षक	13	0
	1.9 पोलिस उप निरीक्षक	46	0
	1.10 पोलिस जमादार/ हवालदार	387	1
	1.11 पोलिस शिपाई / पोलिस नाईक	854	60
	एकूण पोलिस अधिकारी/ कर्मचारी संख्या	1307	61
2	पोलिस ठाणे	11	XX
3	आउट पोस्ट	23	XX
4	पोलिस चौकी	6	XX
5	लॉकअप्स	11	XX
6	पोलिस ठाणे, आउट पोस्ट व सब पोस्ट आदींची सोय असलेली गावे व शहरे	33	XX
7	पोलिस दलांचा एकूण खर्च ( रू.लाखात )	1782	XX

आधार - 1) जिल्हा पोलिस अधीक्षक नंदुरबार



तक्ता क्रमांक - 13.2

दिवाणी व फौजदारी न्यायालयांत निकालात काढलेली प्रकरणे

जिल्हा- नंदुरबार

संदर्भ वर्ष: 2006-07

अ. क्र.	न्यायालये	एकूण प्रकरणे	मूळ		अपील	
			नियमित	संकीर्ण	नियमित	संकीर्ण
(1)	(2)	(3)	(4)	(5)	(6)	(7)
1	दिवाणी न्यायालय	131	2	0	8	121
2	फौजदारी न्यायालय	190	86	0	36	68
3	लोक न्यायालय	48	48	0	0	0
4	कामगार न्यायालय	3	0	3	0	0
5	औद्योगिक न्यायालय	20	17	3	0	0
6	कौटुंबिक न्यायालय	*	*	*	*	*
7	जिल्हा दंडाधिकारी तथा कार्यकारी दंडाधिकारी	65	30	35	0	0

\* नंदुरबार जिल्ह्यात कौटुंबिक न्यायालय, स्वतंत्र नसल्याने, त्याची माहिती अनुक्रमांक 1 व 2 मध्ये आलेली आहे.

- आधार -1)जिल्हा न्यायाधीश, जिल्हा व सत्र न्यायालय, नंदुरबार  
 2)न्यायाधिश, कामगार न्यायालय,धुळे  
 3)सहाय्यक प्रबंधक, औद्योगिक न्यायालय, धुळे  
 4)न्यायाधिश, लोक आयुक्त कार्यालय,धुळे  
 5) जिल्हा दंडाधिकारी व कार्यकारी दंडाधिकारी, नंदुरबार  
 6)सदस्य सचिव, जिल्हा विधी प्राधिकरण, नंदुरबा.

तक्ता क्रमांक - 14.1

चित्रपट गृहे, व्ही.डी.ओ. केंद्र आणि केबलधारक यांची आकडेवारी

जिल्हा- नंदुरबार

संदर्भ वर्ष: 31.3.2007

अ. क्र.	तालुका	कायम स्वरुपी चित्रपटगृहे		फिरती चित्रपटगृहे		व्हीडीओ केंद्रे		केबल धारक		वसूल केलेला करमणूक कर (रुपये हजारात)
		संख्या	प्रत्येक खेळा साठी असलेली आसन क्षमता	संख्या	प्रत्येक खेळा साठी असलेली आसन क्षमता	संख्या	प्रत्येक खेळा साठी असलेली आसन क्षमता	केबल चालक संख्या	केबल ग्राहक संख्या	
(1)	(2)	(3)	(4)	(5)	(6)	(7)	(8)	(9)	(10)	(11)
1	अक्कलकुवा	0	0	1	250	2	60	9	1129	170
2	अक्राणी	0	0	0	0	0	0	2	629	77
3	तळोदा	1	475	0	0	3	100	6	2008	359
4	शहादा	1	982	3	727	5	244	24	5200	1527
5	नंदुरबार	3	2030	0	0	4	175	29	7239	2602
6	नवापूर	0	0	1	243	6	265	10	2578	598
जिल्हा एकूण		5	3487	5	1220	20	844	80	18783	5333

आधार- जिल्हाधिकारी कार्यालय (करमणूक शाखा), नंदुरबार

तक्ता क्रमांक - 14.2

मुद्रणालये आणि त्यांनी प्रकाशित केलेली वर्तमानपत्रे व नियतकालिके

जिल्हा- नंदुरबार

संदर्भ-31.3.2007

अ. क्र.	तालुका	मुद्रणालयांची संख्या	दैनिक वर्तमान पत्रे आणि नियतकालिके					
			दैनिक	साप्ताहिक	पाक्षिक	मासिक	त्रैमासिक	वार्षिक
(1)	(2)	(3)	(4)	(5)	(6)	(7)	(8)	(9)
1	अक्कलकुवा	3	0	0	0	0	0	0
2	अक्राणी	0	0	0	0	0	0	0
3	तळोदा	6	0	2	0	0	0	0
4	शहादा	17	1	6	0	0	0	0
5	नंदुरबार	23	10	25	2	2	0	0
6	नवापूर	5	0	6	0	0	0	0
एकूण जिल्हा		54	11	39	2	2	0	0

आधार:- 1) जिल्हा माहिती अधिकारी, नंदुरबार

तक्ता क्रमांक - 14.3

लोकसभा व विधानसभा निवडणूकीबाबतची आकडेवारी

जिल्हा- नंदुरबार

संदर्भ वर्ष 2004

अ. क्र.	मतदारसंघाचे नाव	एकूण मतदारांची संख्या	मतदान केलेल्या मतदारांची संख्या			मतदानाची टक्केवारी	पक्षनिहाय मिळालेली मते (संख्या)	
			पुरुष	स्त्रिया	एकूण		काँग्रेस आय	बहूजन समाज पार्टी
(1)	(2)	(3)	(4)	(5)	(6)	(7)	(8)	(9)
लोकसभा निवडणूक :		2004						
1	15- नंदुरबार	1218524	346512	293462	639974	52.52	351911	11690
लोकसभा एकूण		1218524	346512	293462	639974	52.52	351911	11690
विधानसभा निवडणूक :		2004						
1	84- अक्राणी	183550	60923	51809	112732	61.42	38165	6142
2	83- तळोदा	185217	66416	62278	128694	69.48	57397	3087
3	85-शहादा	209838	79536	73553	153089	72.96	0	985
4	82-नंदुरबार	207162	71430	67195	138625	66.92	0	0
5	81-नवापूर	218313	84410	80929	165339	75.73	121613	9034
विधानसभा एकूण		1004080	362715	335764	698479	69.56	217175	19248

तक्ता क्रमांक - 14.3

लोकसभा व विधानसभा निवडणूकीबाबतची आकडेवारी

जिल्हा- नंदुरबार

अ. क्र.	मतदारसंघाचे नाव	पक्षनिहाय मिळालेली मते (संख्या)							
		जनता दल (सेक्यूलर)	लोक राज्य पार्टी	भारतीय बहूजन महासंघ	भा.ज.प.	शिवसेना	राष्ट्रवादी काँग्रेस	अपक्ष	इतर पक्ष
(1)	(2)	(10)	(11)	(12)	(13)	(14)	(15)	(16)	(17)
लोकसभा निवडणूक :									
1	15- नंदुरबार	0	8537	23479	244290	0	0	0	0
लोकसभा एकूण		0	8537	23479	244290	0	0	0	0
विधानसभा निवडणूक :									
1	84- अक्राणी	0	0	0	0	20225	0	48200	0
2	83- तळोदा	0	0	0	50595	0	0	8541	8128
3	85-शहादा	0	0	0	55674	0	43314	53094	0
4	82-नंदुरबार	0	0	0	0	33534	72132	32948	0
5	81-नवापूर	2590	0	0	23179	0	0	7456	1467
विधानसभा एकूण		2590	0	0	129448	53759	115446	150239	9595

आधार - जिल्हा निवडणूक अधिकारी, जिल्हाधिकारी कार्यालय, नंदुरबार