

फक्त कार्यालयीन उपयोगाकरीता

जिल्हा सामाजिक व आर्थिक
समालोचन
२००६-२००७
जिल्हा-नाशिक

जिल्हा सांख्यिकी कार्यालय,
अर्थ व सांख्यिकी संचालनालय,
नियोजन विभाग, महाराष्ट्र शासन.

जिल्हा सामाजिक व आर्थिक समालोचन 2006-07 जिल्हा - नाशिक

अ नु क्र म णि का

अ. क्र.	तक्ता क्रमांक	विषय	पृष्ठ क्रमांक
I	--	दृष्टिक्षेपात नाशिक जिल्हा	एक
II	--	आर्थिक समालोचन 2006-07	आठ
III	--	जिल्हयाचा नकाशा व आलेख	
सांख्यिकी तक्ते			
विभाग क्रमांक (एक) निवडक निर्देशांक			
1	1.1	निवडक निर्देशक (1980-2007)	1-5
विभाग क्रमांक (दोन) क्षेत्रफळ व लोकसंख्या			
2	2.1	लोकसंख्या विषयक निवडक ओकडेवारी	6-9
3	2.2	लोकसंख्या व वृद्धीदर	10
4	2.3	शहराचीवर्गवारी आणि त्याची लोकसंख्या	11
5	2.4	मुख्य व सिमांतिक काम करणा-यांचे उद्योगनिहाय वर्गीकरण	12
6	2.5	धर्म व वयोगटानुसार लोकसंख्या	13
7	2.6	दारिद्र्य रेषेखालील ग्रामीण कुटूंबे	14
विभाग क्रमांक (तीन) जिल्हा उत्पन्न व दरडोई उत्पन्न			
8	3.1	क्षेत्रवार जिल्हा उत्पन्न व दरडोई जिल्हा उत्पन्न - चालू किंमतीनुसार (1999-00)	15
9	3.2	क्षेत्रवार जिल्हा उत्पन्न व दरडोई जिल्हा उत्पन्न - स्थिर किंमतीनुसार (1999-00)	16
विभाग क्रमांक (चार) किंमती व निर्देशांक			
10	4.1	निवडक कृषी मालाच्या सरासरी घाऊक किमती	17-18
11	4.2	जिल्हा मुख्यालयातील महत्वाच्या वस्तुंच्या मासिक सरासरी किरकोळ किमती	19-24
12	4.3	ग्राहक किंमतीचे निर्देशांक (पायाभुत वर्ष 1982-100)	25
13	4.4	किंमतीचे महत्वाचे निर्देशांक	26
विभाग क्रमांक (पाच) जमीन महसूल, बँका व स्थानिक स्वराज्य संस्था			
14	5.1	गोळा केलेला जमीन महसूल	27
15	5.2	स्थानिक स्वराज्य संस्थांचे उत्पन्न व खर्च	28
16	5.3	बँक कार्यालये, वर्गीकृत बँकांची संख्या, ठेवी व कर्जे	29
17	5.4	अल्पबचत कार्यक्रमाची प्रगती	30
18	5.5	आर्युविमा विषयक आकडेवारी	31
विभाग क्रमांक (सहा) कृषि व वने			
19	6.1	जमिनीचा वापर	32-33
20	6.2	निरनिराळ्या पिकाखालील जमिनीचे क्षेत्र	34-42
21	6.3	मुख्य पिकाचे दर हेक्टरी अंदाजित उत्पादन	43
22	6.4	निवडक केंद्रातील पर्जन्य दिवसांची संख्या व एकूण पर्जन्य	44
23	6.5	विविध साधनाखालील ओलीतोचे क्षेत्र	45
24	6.6	निरनिराळ्या पिकाखालील ओलीतोचे क्षेत्र	46-51
25	6.7	सिंचनविहिरी	52
26	6.8	कुपनलीका, हातपंप व विद्युतपंप	53

जिल्हा सामाजिक व आर्थिक समालोचन 2006-07 जिल्हा - नाशिक

अ नु क्र म णि का

अ. क्र.	तक्ता क्रमांक	विषय	पृष्ठ क्रमांक
27	6.9	लघुपाटबंधा-याची कामे	54-56
28	6.10	मोठे व मध्यम पाटबंधारे प्रकल्प	57-59
29	6.11	वहितीधारणेचा प्रकार आणि क्षेत्रफळ गटानुसारे वर्गीकरण	60
30	6.12	कृषीअवजारे	61
31	6.13	पशुधन	62-68
32	6.14	पशुवैद्यकीय संस्था	69-70
33	6.15	मान्यताप्राप्त पशुवध गृहे आणि त्यात कत्तल केलेल्या पशुची संख्या	71
34	6.16	वनक्षेत्र	72
35	6.17	मुख्य व गौण वन उत्पादने	73
36	6.18	भुजल मत्स्य व्यवसाय	74
37	6.19	दुग्धव्यवसाय विकास सहकारी संस्था	75
विभाग क्रमांक (सात) सहकार			
38	7.1	विविध प्रकारच्या सहकारी संस्था	76
39	7.2	सहकारी संस्थाची वित्तीय स्थिती	77
40	7.3	सहकारी संस्थाची लेखापरिक्षण वर्गाप्रमाणे संख्या	78
41	7.4	राज्य/जिल्हा कार्यक्षेत्र असलेल्या सहकारी बँकांचे कार्य	79
42	7.5	सहकारी संस्थांचे कार्ये	80-81
43	7.6	बिगर कृषि सहकारी पतसंस्थाचे कार्ये	82
44	7.7	जिल्हा आणि प्राथमिक पणन संस्थांची कार्ये	83-85
45	7.8	नियंत्रित बाजारपेठेतील कृषीमालाची वार्षिक आवक	86-88
46	7.9	परवानाधारक सावकारांची संख्या आणि त्यांनी दिलेली कर्जे	89
विभाग क्रमांक (आठ) वीज व दळणवळण			
47	8.1	विद्युतीकरण झालेल्या शहरांची व गावांची संख्या व त्यांची लाकसंख्या	90
48	8.2	वीजेचा वापर	90
49	8.3	प्रकार व पृष्ठभाग यानुसार रस्त्यांची लांबी	91
50	8.4	मोटर वाहनांची आणि परवानाधारकांची संख्या	92
51	8.5	महाराष्ट्र राज्य मार्ग परिवहन महामंडळाची प्रवासी वाहतूक	93
52	8.6	पोस्ट, तारघरे, खाजगी व सार्वजनिक दूरध्वनी संस्थांविषयी आकडेवारी	94
विभाग क्रमांक (नऊ) उद्योग व रोजगार			
53	9.1	कारखान्यातील कामगारांची दैनंदिन सरासरी संख्या	95-99
54	9.2	रोजगार व स्वयंरोजगार मार्गदर्शन केंद्रातील ओकडेवारी	100
55	9.3	शासकीय व स्थानिक स्वराज्य संस्थेतील कर्मचा-यांची संख्या	101
56	9.4	निरनिराळ्या उद्योगातील रोजगार	102

जिल्हा सामाजिक व आर्थिक समालोचन 2006-07 जिल्हा - नाशिक

अ नु क्र म णि का

अ. क्र.	तक्ता क्रमांक	विषय	पृष्ठ क्रमांक
57	9.5	कृषी व बिगर कृषी उद्योग	103
58	9.6	प्रमुख उद्योग गटानुसार उद्योगांची आणि नियमित काम करणा-या कामगारांची संख्या	104
59	9.7	महत्वाच्या उद्योग गटानुसार कृषी व बिगर कृषि आस्थापनातील कामगारांची संख्या	105
विभाग क्रमांक (दहा) शिक्षण			
60	10.1	शैक्षणिक संस्थांची (शाळा/महाविद्यालये इ.) संख्या	106-107
61	10.2	शैक्षणिक संस्थेतील शिक्षक संख्या	108-109
62	10.3	शैक्षणिक संस्थेतील विद्यार्थी संख्या	110-111
63	10.4	शैक्षणिक संस्थातील अनुसूचित जातीच्या विद्यार्थ्यांची संख्या	112-113
64	10.5	शैक्षणिक संस्थातील अनुसूचित जमातीच्या विद्यार्थ्यांची संख्या	114-115
65	10.6	शारीरिक शिक्षण महाविद्यालये, क्रिडांगणे, क्रिडा संस्था आणि शिष्यवृत्तीधारक	116
66	10.7	इयत्तानिहाय विद्यार्थ्यांची संख्या	117-118
विभाग क्रमांक (अकरा) वैद्यकीय व सार्वजनिक आरोग्य			
67	11.1	सार्वजनिक व शासकीय सहय्यीत वैद्यकीय सुविधांची माहिती	119-120
68	11.2	नोंदणी केलेल्या जन्म मृत्यूंची संख्या	121-122
69	11.3	विविध कारणांनुसार मृत्यूंची संख्या	123
70	11.4	माता व बाल संगोपन कार्यक्रमांतर्गत लसटोचणी	124
71	11.5	कुटूंब कल्याण कार्यक्रम	125
विभाग क्रमांक (बारा) नियोजन			
72	12.1	विविध विकास शिर्षाखाली झालेल्या खर्च वार्षिक योजना	126-127
73	12.2	रोजगार हमी योजना	128
74	12.3	रोजगार हमी योजनेखाली घेतलेली कामे व त्यावरील रोजगार व खर्च	129
75	12.4	पिण्याच्या पाण्याच्या सोयी व टंचाई संबंधी केलेल्या उपाय योजना	130-131
76	12.5	रासयनिक खताचे वाटप	132
77	12.6	साखर कारखाने	133
78	12.7	वीस कलमी कार्यक्रमांची भौतिक प्रगती	134
79	12.8	स्थानिक विकास कार्यक्रम (लोक्सभा मतदार संघ)	135
80	12.9	स्थानिक विकास कार्यक्रम (विधानसभा मतदार संघ)	135
81	12.10	स्थानिक विकास कार्यक्रम (राज्य सभा सदस्य)	136
82	12.11	स्थानिक विकास कार्यक्रम (विधानपरिषद सदस्य)	136
विभाग क्रमांक (तेरा) न्याय व प्रशासन			
83	13.1	पोलीस अधिकारी/कर्मचारी यांची संख्या	137
84	13.2	दिवाणी व फौजदारी न्यायालयांत निकालात काढलेली प्रकरणे	138
विभाग क्रमांक (चौदा) संकिर्ण			
85	14.1	चित्रपटगृह, व्हिडीओ केंद्र आणि केबलधारक यांची आकडेवारी	139
86	14.2	मुद्रणालये आणि त्यांनी प्रकाशित केलेली वर्तमानपत्र व नियतकालिके	140
87	14.3	लोक्सभा व विधानसभा निवडणूकीबाबत आकडेवारी	141-143

जिल्हा सामाजिक व आर्थिक
समालोचन

२००६-२००७

भाग- १

दृष्टिक्षेपात नाशिक जिल्हा

जिल्हा सामाजिक व आर्थिक समालोचन सन २००६-०७

दृष्टिक्षेपात नाशिक जिल्हा

अ.क्र.	बाब	परिमाण	नाशिक	महाराष्ट्र
१	२	३	४	५
एक	प्राकृतिक रचना			
१	भौगोलिक स्थान			
	१.१ उत्तर अक्षांश	अंश	१९.३३ ते २०.५३	१६.४-२२.१
	१.२ पूर्व रेखांश	अंश	७३.१६ ते ७५.१६	७२.६-८०.९
	१.३ क्षेत्रफळ	००० चौ.कि.मी.	१५.५३	३०८
२	प्रशासकीय रचना			
	२.१ तालुके	संख्या	१५	३५३
	२.२ शहरे	संख्या	१८	३७८ #
	२.३ एकूण गावे	संख्या	१९३१	४१,०९५
	२.४ पैकी निर्जन गावे	संख्या	१०	२६१६
दोन	स्थानिक स्वराज्य संस्था			
१	महानगरपालिका	संख्या	२	२२
२	नगरपरिषदा	संख्या	८	२२२
३	कटकमंडळे	संख्या	१	७
४	पंचायत समित्या	संख्या	१५	३५१
५	ग्रामपंचायती	संख्या	१३७३	२७,९६८
तीन	लोकसंख्या (२००१)			
१	ग्रामीण	हजार	३०५६	५५,७७८
२	नागरी	हजार	१९३८	४१,१०१
३	एकूण	हजार	४९९४	९६,८७९
४	पुरुष	हजार	२५९१	५०,४०१
५	स्त्रिया	हजार	२४०३	४६,४७८
६	स्त्रिया प्रति हजार पुरुष	संख्या	९२७	९२२
७	अनुसूचित जातींची लोकसंख्या	हजार	४२७	९,८८२
	७.१ एकूण लोकसंख्येशी प्रमाण	टक्के	८.५४	१०.२
८	अनुसूचित जमातींची लोकसंख्या	हजार	११९४	८,५७७
	८.१ एकूण लोकसंख्येशी प्रमाण	टक्के	२३.९२	८.९
९	घनता (लोकसंख्या प्रति चौ.कि.मी.)	संख्या	३२२	३१५

गणना शहरांसह

जिल्हा सामाजिक व आर्थिक समालोचन सन २००६-०७

दृष्टिक्षेपात नाशिक जिल्हा

अ.क्र.	बाब	परिमाण	नाशिक	महाराष्ट्र
१	२	३	४	५
१०	साक्षरतेचे प्रमाण			
	१०.१ ग्रामीण	टक्के	६७.७९	७०.४
	१०.२ नागरी	टक्के	८३.९८	८५.५
	१०.३ एकूण	टक्के	७४.१५	७६.९
	१०.४ पुरुष	टक्के	८३.३७	८६.०
	१०.५ स्त्रिया	टक्के	६४.१६	६७.०
	१०.६ साक्षरतेमध्ये जिल्ह्याचा राज्यात क्रमांक	क्रम संख्या	वीस	दुसरा
११	दारिद्र्य रेषेखालील ग्रामीण कुटुंबे (२००२-२००७)	लाख	२.४९	३८.१९ (१९९९-२०१०)
चार	जिल्हा उत्पन्न अंदाज			
१	चालू किंमतीनुसार (१९९९-२००० च्या मालिकेप्रमाणे)			
	१.१ एकूण उत्पन्न (स्थूल)	कोटी रु.	२३२६९	४,३२,४१३
	१.२ दरडोई उत्पन्न (स्थूल)	रुपये	४३४५१	४१,५१४
	१.३ एकूण उत्पन्न (निव्वळ)	कोटी रु.	२०७५४	३,८६,२४१
	१.४ दरडोई उत्पन्न (निव्वळ)	रुपये	३८७५१	३७,०८१
२	स्थिर किंमतीनुसार (१९९९-२०००)			
	२.१ एकूण उत्पन्न (स्थूल)	कोटी रु.	१७९०५	३,३९,४२५
	२.२ दरडोई उत्पन्न (स्थूल)	रुपये	३३४३६	३२,५८७
	२.३ एकूण उत्पन्न (निव्वळ)	कोटी रु.	१५९७५	३,०२,९५२
	२.४ दरडोई उत्पन्न (निव्वळ)	रुपये	२९८३२	२९,०८५
पाच	कृषि (२००४-०५अस्थायी) (२००४-०५अस्थायी)			
१	भौगोलिक क्षेत्र	हजार हेक्टर	१५०६	३०,७५८
२	जंगलव्याप्त क्षेत्र	हजार हेक्टर	२६०	५,२१३
३	जंगलव्याप्त क्षेत्राचे भौगोलिक क्षेत्राशी प्रमाण	टक्के	१७.२८	१६.९५
४	शेतीला उपलब्ध नसलेली जमीन			
	४.१ बिगर- शेती वापराखालील	हजार हेक्टर	१५.९८	१,३९३
	४.२ पडीत आणि लागवाडीलायक नसलेली	हजार हेक्टर	१२८	१,७२६
	४.३ एकूण (४.१ + ४.२)	हजार हेक्टर	१४३.९८	३,११९

* प्रारंभिक अंदाज

जिल्हा सामाजिक व आर्थिक समालोचन सन २००६-०७

दृष्टिक्षेपात नाशिक जिल्हा

अ.क्र.	बाब	परिमाण	नाशिक	महाराष्ट्र
१	२	३	४	५
५	पडीत जमिनीव्यतिरिक्त लागवड न केलेली इतर जमीन			
	५.१ कायम गुरेचरण व इतर	हजार हेक्टर	६९	१,२५१
	५.२ झाडे-झुडपांखालील	हजार हेक्टर	५६	२४९
	५.३ लागवडीलायक परंतु पडीत	हजार हेक्टर	१२३	९९८
६	पडीत जमीन			
	६.१ चालू पड	हजार हेक्टर	६७	१,३१६
	६.२ इतर पड	हजार हेक्टर	५६	१,२०४
७	पिकाखालील क्षेत्र			
	७.१ पिकाखालील निव्वळ क्षेत्र	हजार हेक्टर	८५०	१७,४९०
	७.२ दुसोटा क्षेत्र	हजार हेक्टर	५४	४,८७८
	७.३ एकूण पिकाखालील क्षेत्र	हजार हेक्टर	९०४	२२,३६८
८	ओलिता खालील क्षेत्र (२००४ -०५)			
	८.१ निव्वळ ओलित क्षेत्र	हजार हेक्टर	२०७	२,९४३
	८.२ एकूण ओलित क्षेत्र	हजार हेक्टर	२४२	३,६६५
९	महत्वाच्या पिकाखालील क्षेत्र (२००५-०६)			
	९.१ तृणधान्ये	हजार हेक्टर	५०६	९,३०९
	९.२ कडधान्ये	हजार हेक्टर	५८	३,४५२
	९.३ तेलबिया	हजार हेक्टर	६४	३,०५८*
	९.४ ऊस	हजार हेक्टर	२०	N.A.
	९.५ कापूस	हजार हेक्टर	१०	२,८७५
१०	पर्जन्य (सरासरी)	मि.मी.	१७०४.६६	N.A.
११	जमीन वहिती धारण संख्या (१९९५-९६)			
	११.१ क्षेत्र २ हेक्टरपेक्षा कमी	हजार	२१३	६,६९३
	११.२ क्षेत्र २ ते १० हेक्टर	हजार	५२९	११,३०८
	११.३ क्षेत्र १० हेक्टरपेक्षा जास्त	हजार	१०८	१,८७९
सहा	जलसिंचन पूर्ण झालेले पाटबंधारे प्रकल्प व त्यांखालील लाभक्षेत्र			
१	मोठे पाटबंधारे प्रकल्प	संख्या	१३	३२
	१.१ लाभक्षेत्र (निर्मित सिंचन क्षमता ३०/६/२००६ पर्यंत)	हजार हेक्टर	३५६	२,३३१
२	मध्यम पाटबंधारे प्रकल्प	संख्या	८	१८३
	२.१ लाभक्षेत्र (निर्मित सिंचन क्षमता)	हजार हेक्टर	५९	७०९

जिल्हा सामाजिक व आर्थिक समालोचन सन २००६-०७

दृष्टिक्षेपात नाशिक जिल्हा

अ.क्र.	बाब	परिमाण	नाशिक	महाराष्ट्र
१	२	३	४	५
३	लघु पाटबंधारे प्रकल्प (राज्यक्षेत्र)	संख्या	४४	२,३९४
	३.१ लाभक्षेत्र	हजार हेक्टर	१९	१,०५६
४	सिंचन विहिरीखाली भिजणारे क्षेत्र**	हजार हेक्टर	११८	८४६.६१
सात	पशुसंवर्धन (पशुगणना -२००३)	(संख्या)		
१	एकूण पशुधन (२००३) *	हजार	६२५०	३६,५०४
२	गो जातीय	हजार	१२४३	१६,०३३
३	महिषवर्गीय	हजार	१६६	६,१४५
४	मेंढया व शेळ्या	हजार	१०२६	१३,७७८
५	कोंबडया व बदके	हजार	३८१५	३४,५३४
आठ	सहकार क्षेत्र		(२००६-०७)	(२००५-०६)
१	सहकारी संस्था (२००६-०७)	संख्या	१११८५	१,९२,७९७
२	प्राथमिक कृषि सहकारी पतसंस्था	संख्या	१०२२	२१,१६२
	२.१ सभासद संख्या	हजार	११२५	११,९८७
	२.२ दिलेली कर्जे	लाख रु.	९६५	४,९३,२६७
	२.२ येणे कर्जे	लाख रु.	२३५३	९,००,०३२
३	सहकारी दुग्धसंस्था	संख्या	५९०	२६,८८१
नऊ	वीज			
१	विद्युतीकरण झालेली गावे	संख्या	१८५२	४०,३५१***
२	वीज पुरवठा केलेले कृषी पंप संच	हजार	५२२	२,६५३
३	विजेचा वापर	दशलक्ष कि.वॅ.तास	-	५९,२८७
	३.१ घरगुती (२००६-०७)	दशलक्ष कि.वॅ.तास	१३.३८	१३,५७२
	३.२ वाणिज्यिक	दशलक्ष कि.वॅ.तास	३.११	४,८४१
	३.३ औद्योगिक	दशलक्ष कि.वॅ.तास	५.२३	२५,६९२
	३.४ कृषि	दशलक्ष कि.वॅ.तास	७.९६	११,०९४
	३.५ इतर	दशलक्ष कि.वॅ.तास	४.४९	७९
	३.६ एकूण (३.१ ते ३.५)	दशलक्ष कि.वॅ.तास	४५.४३	५५,२७८

* अस्थायी

जिल्हा सामाजिक व आर्थिक समालोचन सन २००६-०७

दृष्टिक्षेपात नाशिक जिल्हा

अ.क्र.	बाब	परिमाण	नाशिक	महाराष्ट्र
१	२	३	४	५
दहा	परिवहन व दळणवळण			
१	रेल्वे मार्गाची एकूण लांबी	कि.मी.	२८७	५,९१०
२	रस्त्यांनी जोडलेली गावे			
	२.१ बारमाही	संख्या	उ.ना.	३८,४८३
	२.२ हंगामी	संख्या	१२६६	१,३९७
३	रस्त्यांची लांबी (पृष्ठांकित)			
	३.१ राष्ट्रीय महामार्ग (२००७ अखेर)	कि.मी.	११२	४,३६७
	३.२ राज्य महामार्ग	कि.मी.	१६५५	३३,५७१
	३.३ प्रमुख जिल्हामार्ग	कि.मी.	२२१९	४८,९८७
	३.४ इतर जिल्हामार्ग	कि.मी.	२४०३	४५,२२६
	३.५ ग्रामीण रस्ते	कि.मी.	७५८२	९९,२७९
	३.६ एकूण (३.१ ते ३.५)	कि.मी.	१३९७०	२,३१,४३०
अकरा	नोंदणीकृत कारखाने व रोजगार		(२००४-०५)	(२००५-०६)
१	नोंदणीकृत कारखाने (२००४-०५)	संख्या	१६२१	३५,६९९*
२	नोंदणीकृत चालू कारखाने	संख्या	१४८१	३०,३८५
	(त्यांतील कामगार)	संख्या	७२०४७	१२,५८,०००
३	साखर कारखाने	संख्या	८	१४२
	(साखरेचे उत्पादन)	हजार मे. टन	३०६२	५,१५८
४	सहकारी सूत गिरण्या	संख्या	१	१९०
बारा	कर्मचारी गणना (१ जुलै २००५ रोजी भरलेली पदे)			
१	शासकीय	हजार	३०	६०३
२	जिल्हा परिषदा	हजार	२५	४४४
३	नगर परिषदा	हजार	२	५६९
४	महानगरपालिका	हजार	१०	१२६

जिल्हा सामाजिक व आर्थिक समालोचन सन २००६-०७

दृष्टिक्षेपात नाशिक जिल्हा

अ.क्र.	बाब	परिमाण	नाशिक	महाराष्ट्र
१	२	३	४	५
तेरा	शिक्षण क्षेत्र (२००६ - ०७)			
१	प्राथमिक शिक्षण			
	१.१ एकूण शाळा	संख्या	३३६८	६९,३३०
	१.२ विद्यार्थी	हजार	६५५	११,६८८
	१.३ शिक्षक	हजार	१७	३४०
	१.४ प्रति शिक्षक विद्यार्थी	संख्या	३८	३४
२	माध्यमिक शिक्षण			
	२.१ एकूण शाळा	संख्या	८०१	२०,३३९
	२.२ विद्यार्थी	हजार	४२३	११,०६३
	२.३ शिक्षक	हजार	१३	२९१
	२.४ प्रति शिक्षक विद्यार्थी	संख्या	३३	३८
३	उच्च शिक्षण			
	३.१ संस्था	संख्या	४०	१,६७७
	३.२ एकूण विद्यार्थी	हजार	३५	१,१४९
४	तांत्रिक व व्यवसाय शिक्षण (२००६-२००७)			
	४.१ व्यवसाय पदवी शिक्षण संस्था	संख्या	१४	३१२
	(प्रवेश क्षमता)	संख्या	उ.ना.	५८,१७९
	४.२ व्यवसाय पदविका शिक्षण संस्था	संख्या	१	६४८
	(प्रवेश क्षमता)	संख्या	उ.ना.	७३,७६७
	४.३ शासकीय औद्योगिक प्रशिक्षण संस्था	संख्या	१४	३६९
	(प्रवेश क्षमता)	संख्या	३८३४	६७,२४०
	४.४ अशासकीय औद्योगिक प्रशिक्षण संस्था (विना अनुदानित)	संख्या	१७	१९१
	(प्रवेश क्षमता)	संख्या	१८००	२३,४९६
चौदा	सार्वजनिक आरोग्य			
१	रुग्णालये (२००७)	संख्या	१५५(२००७)	१०४७(२००५)
२	दवाखाने	संख्या	१५६	२,०७२
३	प्राथमिक आरोग्य केंद्रे	संख्या	१११	१,८०९
४	प्राथमिक आरोग्य उपकेंद्रे	संख्या	५७१	N. A.
५	प्राथमिक आरोग्य पथके(अस्थायी)	संख्या	७	१७७

जिल्हा सामाजिक व आर्थिक समालोचन सन २००६-०७

दृष्टिक्षेपात नाशिक जिल्हा

अ.क्र.	बाब	परिमाण	नाशिक	महाराष्ट्र
१	२	३	४	५
पंधरा	आदिवासी कल्याणकारी योजना			
१	आदिवासी आश्रमशाळा	संख्या	१६१	१,१०३
	(त्यांतील विद्यार्थी)	संख्या	३४१९०	३,९८,०९०
सोळा	मागासवर्गीयांसाठी कल्याणकारी योजना			
१	मागासवर्गीयांसाठी वसतिगृहे	संख्या	९	२७१
	(त्यांतील विद्यार्थी)	संख्या	६०५	२२,६६८
सतरा	सार्वजनिक वितरण व्यवस्था			
१	रास्त भावाची दुकाने	संख्या	२३७६	५०,०८३
२	पुरविलेला एकूण साठा			
	२.१ गहू	हजार टन	७३१	१३१.६६
	२.२ तांदूळ	हजार टन	४६७	११९.४९
३	शासकीय गोदामे	संख्या	२८	१,०२५
	(साठवण क्षमता)	हजार टन	१८४	५८८

* * *

(आठ)
समालोचन

9) प्रस्तावना :

सहयाद्री पर्वताच्या कुशीतील गोदावरी नदीच्या तीरावर नाशिक हे शहर वसलेले आहे. नाशिक हे शहर पुराणकाळापासून प्रसिध्द व पवित्र क्षेत्र म्हणून ओळखले जाते. या क्षेत्राचा पुराणकाळापासून पद्मदनगर, त्रिकंठक, जनस्थान या नावांचा उल्लेख आढळून येतो. पौराणिक काळातील चौदा वर्षांच्या राम-लक्ष्मण यांच्या वनवास काळात नाशिक जवळील जंगलात लक्ष्मणाने शूर्पणखा नावाच्या राक्षसिणीचे नाक कापले होते. संस्कृत भाषेत नाकाला नासिका म्हणतात, म्हणून या भागाचे/जिल्ह्याचे नाव नाशिक असे पडले आहे. नाशिक जिल्हा महाराष्ट्राच्या उत्तरभागी १९.३३ आणि २०.५३ या उत्तर अक्षांश व ७३.१६ आणि ७५.१६ या पूर्व रेखांश या भौगोलिक पट्ट्यात वसलेला आहे. जिल्ह्यातील सुरगाणा आणि पेठ हे तालुके इतर भूभागाच्या तुलनेत समुद्र सपाटीपासून कमी उंचीवर वसलेले आहेत. या तालुक्यातील सर्व नद्या सहयाद्री पर्वतात उगम पावून पूर्वेकडून पश्चिमेकडे वाहतात. वरील दोन तालुके वगळता उर्वरित जिल्ह्याच्या मध्यातून पूर्व-पश्चिम अशी रेषा गृहीत धरल्यास जिल्ह्याचे दोन भाग होतात. या रेषेच्या उत्तरेकडील भागातील पावसाचे पाणी गिरणा व तिच्या उपनद्यांद्वारे सरतेशेवटी तापी नदीत वाहून जाते. तर रेषेच्या दक्षिणेकडील भूभाग गोदावरीच्या खो-यात वसलेला आहे. जिल्ह्यातील नद्यांचे प्रमुख वैशिष्ट्य म्हणजे जिल्ह्यातील सर्व नद्या जिल्ह्यातच उगम पावतात. एकही जलप्रवाह जिल्ह्याबाहेरून नाशिक जिल्ह्यात येत नाही. पेठ आणि सुरगाणा या तालुक्यातील जलप्रवाहाव्यतिरिक्त इतर सर्व जलप्रवाह पश्चिमेकडून पूर्वेकडे वाहतात. जिल्ह्याच्या पश्चिम सीमेवर सहयाद्री पर्वतमाला आहे. तसेच जिल्ह्यात अनेक डोंगर आहेत. जिल्ह्यातील बहुतेक सर्व डोंगर पश्चिमेकडील सहयाद्री पर्वताचे, पूर्वेकडे पसरलेले फाटे आहेत.

महाराष्ट्रातील सर्व विविधता नाशिक जिल्ह्यात दिसून येते. सुरगाणा आणि पेठ या तालुक्यातील पावसाचे प्रमाण, हवामान, पिके हे कोकणातील सर्व बाबींशी समरूप आहेत. या तालुक्यातील वनात उत्कृष्ट प्रतीचा साग व इतर वनउपज मोठ्या प्रमाणात मिळतात. याच डोंगराळ भागात मोठ्या प्रमाणात आदिवासी राहतात. जिल्ह्याच्या मध्य व पूर्व भागात पश्चिम महाराष्ट्रासारखी भाजीपाला, फळे आणि मोठ्या प्रमाणात ऊस पिकतो. या भागात साखर कारखाने आहेत. या भागात ओलितारखालील क्षेत्र मुबलक असल्यामुळे दुधाकरिता आवश्यक असलेल्या हिरव्या चा-याची पिके मोठ्या प्रमाणात उपलब्ध आहेत. त्यामुळे दुधाचे उत्पादन भरपूर होते. जिल्ह्यात उत्पादन होणारा भाजीपाला मोठ्या प्रमाणात मुंबईला पुरविला जातो म्हणून नाशिक जिल्ह्यास मुंबईची परसबाग व गवळीवाडा असेही म्हणतात. पुणे, मुंबई प्रमाणेच नाशिक जिल्ह्याचे झपाट्याने औद्योगिकरण होत आहे. जिल्ह्याच्या पूर्व भागात हवामान उष्ण असल्यामुळे येथे विदर्भ-मराठवाडा प्रमाणे कापूस व ज्वारीचे उत्पादन सुध्दा होते.

नाशिक जिल्ह्याचे क्षेत्रफळ १५,५३० चौ.कि.मी. आहे. राज्याच्या एकूण क्षेत्रापैकी ५.०४ टक्के क्षेत्र व्यापलेल्या या जिल्ह्याचा, राज्याच्या एकूण क्षेत्रफळाचा विचार करता पाचवा क्रमांक आहे. २००१ च्या जनगणनेनुसार राज्याच्या ५.१५ प्रतिशत असलेल्या ४९.९४ लाख लोकसंख्या असलेल्या या जिल्ह्याचा लोकसंख्येबाबत राज्यात चौथा क्रमांक आहे. राज्याच्या दर चौ.कि.मी. ला ३१५ लोकसंख्या घनतेच्या तुलनेत जिल्ह्याची दर चौ.कि.मी.ला लोकसंख्या घनता ३२२ इतकी आहे. जिल्ह्यातील एकूण १,९३९ खेडी,

(नऊ)

१५ तालुक्यातील सामुहीक विकास गटात सामावलेली आहेत. जिल्ह्यातील दोन महानगरपालिका, एक कटकमंडळ, आठ नगरपरिषदा आणि जनगणना शहरे या नागरी क्षेत्रात एकूण १९.३८ लाख लोकसंख्या आहे. नागरी लोकसंख्या एकूण लोकसंख्येच्या ३८.८० टक्के इतकी आहे.

नाशिक जिल्ह्याचे हवामान सर्वसाधारण विषम स्वरूपाचे असून वार्षिक सरासरी पर्जन्यमान १०९८.८२ मि.मि. आहे. जिल्ह्यातील जमीन काळी, माळ, कोरड व बरड चार प्रकारात विभागलेली आहे. पृष्ठभागापासून भूगर्भातील पाण्याची सरासरी पातळी ५ ते ५५ फुटांपर्यंत आहे.

जिल्ह्यातील २००१ च्या एकूण लोकसंख्येपैकी ६१.२० टक्के व्यक्ती ग्रामीण भागात राहतात. एकूण लोकसंख्येच्या २३.९२ टक्के अनुसूचित जमातीची लोकसंख्या असलेला हा जिल्हा राज्यात चौथ्या क्रमांकावर आहे. एकूण लोकसंख्येशी साक्षरतेचे प्रमाण ७४.१५ टक्के आहे. राज्यात सन १९९१-२००१ या दशवर्षात नाशिक शहराच्या लोकसंख्या वाढीचा दर सर्वाधिक म्हणजे ५८.८३ टक्के इतका होता.

२०००-०१ या वर्षात जिल्ह्यात ८,६५,१६१ हेक्टर जमीन लागवडीखाली आणण्यात आली. ती जिल्ह्याच्या एकूण क्षेत्रफळाच्या ५६.३० प्रतिशत होती. एकूण ८,६५,१६१ हेक्टर पिकाखालील क्षेत्रापैकी ५८.८४ प्रतिशत जमीन ही निव्वळ पिकाखालील क्षेत्र असून, दुबार पिक हे निव्वळ पिकाखालील क्षेत्राच्या ६.४८ प्रतिशत होते. एकंदर पिकाखालील क्षेत्रापैकी ७,४३,४०० हेक्टर जमीन ही खादय पिकाखालील होती. ती एकूण पिकाखालील क्षेत्राच्या ८५.५८ प्रतिशत होती. अखादय पिकाखालील १,२१,७६१ हेक्टर क्षेत्र हे एकूण पिकाखालील क्षेत्राच्या १४.०८ प्रतिशत होते.

जिल्ह्यात २०००-०१ या वर्षी ओलिताखालील निव्वळ क्षेत्र १,२०,४९५ हेक्टर होते. ते एकूण पिकाखालील क्षेत्राच्या १३.९२ टक्के होते. ओलिताखालील निव्वळ क्षेत्रापैकी १.८७ टक्के क्षेत्र पृष्ठभागीय ओलीत असून ९८.१३ टक्के क्षेत्र हे विहिरीखालील ओलीत क्षेत्र होते.

जिल्ह्यात एकलहरे येथे औष्णिक विद्युत प्रकल्प असून त्यातून उत्पादित वीज महाराष्ट्रात तसेच इतर राज्यांना पुरविली जाते. सन २००१ च्या जनगणनेप्रमाणे जिल्ह्यातील एकूण १,९३१ खेड्यांपैकी ओसाड गावे सोडून सर्व खेड्यांचे आणि नागरी भागांचे विद्युतीकरण झालेले आहे. संदर्भ वर्षात जिल्ह्यात राष्ट्रीय महामार्ग, राज्य महामार्ग, जिल्हा व गाव रस्ते असे एकूण १४,१३४ कि.मी.लांबीचे रस्ते अस्तित्वात होते. जिल्ह्यातून मुंबई-धुळे-आग्रा व पुणे-नाशिक हे दोन राष्ट्रीय महामार्ग जात असून या दोन मार्गामुळे नाशिक शहर निरनिराळ्या राज्यातील शहरांशी जोडले गेले आहे. जिल्ह्यात असलेल्या राज्य महामार्गामुळे जिल्ह्यातील महत्वाची शहरे व तालुक्यांची ठिकाणे जोडली गेली आहेत.

जिल्ह्यात २८७ कि.मी. लोहमार्गाचे जाळे असून जिल्ह्यातील इगतपुरी, नाशिक, निफाड, नांदगाव व येवला या तालुक्यातून लोहमार्ग गेलेला आहे. या लोहमार्गावर जिल्ह्यातील मनमाड हे रेल्वेचे जंक्शन स्थानक आहे. तेथून दक्षिण भारतात जाणारा रेल्वेचा मार्ग गेलेला आहे. मार्च,२००७ अखेर जिल्ह्यात ११,१८५ सहकारी संस्था कार्यरत होत्या. या सहकारी संस्थांची सभासद संख्या २०.९५ लाख इतकी होती. प्राथमिक कृषी सहकारी संस्थामार्फत मार्च,२००७ अखेर जिल्ह्यातील सभासद शेतक-यांना ७२३.१५ कोटी रुपयांचे कर्जाचे वितरण करण्यात आले

(दहा)

जिल्ह्यात 39 डिसेंबर, २००५ अखेर नोंदणीकृत कारखान्यांची संख्या १,६२१ इतकी होती. यापैकी १,४८१ कारखाने कार्यरत होते. या कारखान्यात ७२,०४७ कामगार काम करीत होते. या कारखान्यात महिंद्र आणि महिंद्र, मायको, गरवारे, क्रॉम्टन व व्हिआयपी इत्यादी मोठमोठ्या उद्योग समुहांचा समावेश आहे.

राज्य शासन, स्थानिक संस्था, इतर सेवाभावी संस्था व खाजगी दवाखाने याद्वारे जिल्ह्यात

आरोग्य सेवा उपलब्ध आहेत. जिल्ह्यात १५५ रुग्णालये, १५६ दवाखाने व जिल्हा परिषदेची १११ प्राथमिक आरोग्य केंद्रे कार्यरत असून, संदर्भ वर्षात २.९३ लाख आंतररुग्णांवर व २९.८७ लाख बाह्यरुग्णांवर उपचार करण्यात आले.

जिल्ह्यात शैक्षणिक सेवा/सुविधा उपलब्ध असून २००६-०७ अखेर पूर्व प्राथमिक ७७३ कनिष्ठ प्राथमिक शाळा ३,३६८ उच्च प्राथमिक ८०१ शाळा तर माध्यमिक व उच्च माध्यमिक शाळा १३६ आणि ४० सामान्य शिक्षणाची महाविद्यालये होती. सर्व शाळा विद्यालये व महाविद्यालयातून २००६-०७ अखेर ११.१३ सु॥ विद्यार्थी शिक्षण घेत होते. तसेच जिल्ह्यात इतर शैक्षणिक सेवांमध्ये महाविद्यालये, अभियांत्रिकी महाविद्यालये, तंत्रनिकेतन, १४ औद्योगिक प्रशिक्षण संस्था आणि एक आयुर्वेदिक वैद्यकीय महाविद्यालय आहे. तसेच कै.यशवंतराव चव्हाण महाराष्ट्र मुक्त विद्यापीठ शासनामार्फत कार्यरत आहे.

सन २००४-०५ व सन २००५-०६ या वर्षांचे चालू किंमतीनुसार स्थूल उत्पन्न अनुक्रमे २३,२६९ कोटी रुपये व १७,९०५ कोटी रुपये इतके होते. तर जिल्ह्याचे सन २००५-०६ या वर्षांचे चालू किंमतीनुसार दरडोई निव्वळ जिल्हा उत्पन्न रू. २९,८३२ इतके होते.

२) जिल्हा इतिहास :

नाशिक प्रदेशाच्या अस्तित्वाचा उल्लेख पुरातन काळातील पाषाण युगापर्यंत जातो. तसेच पौराणिक उल्लेखानुसार थेट रामायण काळाशी संबंध येतो. प्रभु रामचंद्रांचे, मुख्यत्वे वनवासातील १२ वर्षांचे पुनित वास्तव्य नाशिक परिसरात गोदावरीच्या काठी पंचवटीत होते.

जिल्ह्याचे मुख्यालय असलेले नाशिक शहर हे प्राचीन काळापासून तीर्थक्षेत्र म्हणून प्रसिध्द आहे. जिल्हातील श्रीक्षेत्र त्र्यंबकेश्वर आणि सप्तशृंगी गड ही तर भाविकांची श्रद्धास्थाने आहेत.

सध्याच्या नाशिक जिल्हाचा बहुतांश भाग इ.स.१३१३ ते १३४७ या काळात देवगिरीच्या यादवांच्या अधिपत्याखाली व त्यानंतर १४९० पर्यंत बहामनी राज्याचा एक भाग होता. इ.स.१४९० ते १६३६ या काळात तो अहमदनगरच्या निजामशाहीत समाविष्ट झाला होता. छत्रपती श्री. शिवाजी महाराजांनी मुस्लीम सत्तेच्या जोखडातून हा भाग मुक्त केला. पेशवाईच्या अस्तानंतर इ.स. १८१८ पासून हा सर्व भूभाग ब्रिटिशांच्या अधिपत्याखाली गेला.

मध्य युगात प्रशासकीय दृष्ट्या नाशिक जिल्ह्याचा काही भाग अहमदनगर व काही भाग खान्देश जिल्ह्यात होता. १८६९ मध्ये नाशिक हा स्वतंत्र जिल्हा करण्यात आला. तेव्हापासून १३ तालुके असलेल्या या जिल्ह्यात दि.२६.०६.१९९९ पासून देवळा व त्र्यंबक या नवीन तालुक्यांची निर्मिती होऊन एकूण १५ तालुके अस्तित्वात आले आहेत.

१९६६ मधील राज्यपुनर्रचनेत मुंबई या राज्यात समाविष्ट असलेला हा जिल्हा १९६० मध्येही महाराष्ट्र राज्याचा एक जिल्हा म्हणून मुंबई महसूल विभागातच होता. दि.२०.०२.१९८१ पासून नाशिक, धुळे, जळगांव, अहमदनगर आणि नंदुरबार हे पाच जिल्हे असलेला स्वतंत्र नाशिक महसूल विभाग अस्तित्वात आला.

पौराणिक व ऐतिहासिक, सांस्कृतिक परंपरेची संपन्नता लाभलेला नाशिक जिल्हा आता औद्योगिक क्षेत्रातही विकासाकडे यशस्वी वाटचाल करीत आहे.

3) जिल्ह्यातील वैशिष्ट्ये :

नाशिक जिल्हा ऐतिहासिक व धार्मिक स्थळांकरिता प्रसिध्द आहे. नाशिकपासून २८ कि.मी. अंतरावर बारा ज्योतिर्लिंगांपैकी एक ज्योतिर्लिंग श्रीक्षेत्र त्र्यंबकेश्वर आहे.

नाशिकपासून ७२ कि.मी. अंतरावर वणी येथे सप्तशृंगी देवीचे प्राचीन मंदिर असून तेथे दर वर्षी संपूर्ण देशातून लाखो भाविक यात्रेच्या निमित्ताने भेट देत असतात. नाशिक येथे पंचवटी हे पवित्र धार्मिक स्थान

असून जवळच भक्तीधाम व नाशिकरोड येथे मुक्तीधाम ही अत्याधुनिक साधनांनी केलेली मंदिरे आहेत. नाशिक येथे दर १२ वर्षांनी सिंहस्थ पर्वणी काळात कुंभमेळा भरतो. त्याकरिता भारतातून लाखोंच्या संख्येने भाविक लोक नाशिकला येतात.

नाशिक शहरापासून १३ कि.मी.अंतरावर गंगापूर हे मातीचे धरण असून या धरणापासून नाशिक शहराला पाणीपुरवठा करण्यात येतो. नाशिकपासून २० कि.मी. अंतरावर असलेला ओझर येथे भारत सरकार, संरक्षण मंत्रालयाच्या अखत्यारीतील मिग विमानांचा कारखाना प्रसिध्द आहे. संरक्षण मंत्रालयाचे सैनिक-तोफखाना केंद्र देवळाली येथे आहे. तर भारत सरकारचा भारत प्रतिभूती मुद्रणालय व नोट प्रेस कारखाना नाशिकरोड येथे आहे. मेरी या नावाने प्रसिध्द असलेली महाराष्ट्र राज्य अभियांत्रिकी संशोधन संस्था नाशिक येथे कार्यरत आहे. नाशिक तालुक्यातील एकलहरे येथे वीज निर्मितीचे औष्णिक विद्युत केंद्र कार्यरत आहे.

स्थान व नैसर्गिक वैशिष्ट्ये :

नाशिक जिल्हा १९.३३ ते २०.५३ या उत्तर अक्षांश व ७३.१६ व ७५.१६ पूर्व रेखांश या भौगोलिक पट्ट्यामध्ये वसला आहे. महाराष्ट्रातील पाच जिल्हे व गुजरात राज्यातील दोन जिल्हे यामध्ये जिल्ह्याच्या उत्तर सीमेवर धुळे जिल्हा व ईशान्य दिशेला जळगांव जिल्हा, आग्नेय दिशेला औरंगाबाद जिल्हा आहे. अहमदनगर जिल्हा दक्षिणेस तर पश्चिम व नैऋत्य दिशेस ठाणे जिल्हा असून, डांग व सुरत हे गुजरात राज्यातील जिल्हे वायव्य दिशेस आहेत. जिल्ह्याची सरासरी उत्तर-दक्षिण लांबी १२० कि.मी.असून, पूर्व-पश्चिम लांबी २०० कि.मी. आहे.

क्षेत्र व व्यवस्थापकीय विभाग :

जिल्ह्याचे एकूण क्षेत्र १५,५३० चौ.कि.मी. असून क्षेत्राच्या तुलनेत नाशिक जिल्हा महाराष्ट्रात तिस-या क्रमांकावर आहे. हे क्षेत्र राज्य क्षेत्राच्या ५.०४ टक्के आहे. नाशिक जिल्ह्यामध्ये नाशिक, पेठ, दिंडोरी, सुरगाणा, कळवण, बागलाण, मालेगांव, चांदवड, नांदगाव, येवला, निफाड, सिन्नर, इगतपुरी, देवळा व त्र्यंबक हे १५ तालुके आहेत.

जिल्ह्यातील १५ तालुके चार महसूली विभागांत विभागली आहेत. नाशिक या उपविभागात नाशिक, पेठ, इगतपुरी, त्र्यंबक व दिंडोरी, तर कळवण या उपविभागात कळवण, सुरगाणा, बागलाण व देवळा या तालुक्यांचा समावेश आहे. निफाड या उपविभागात निफाड, येवला व सिन्नर तालुक्यांचा समावेश आहे तर मालेगाव या उपविभागात मालेगांव, चांदवड व नांदगाव या तालुक्यांचा समावेश आहे.

जिल्हयाचे मुख्यालय, नाशिक येथे असून नाशिक येथेच महसूल विभागाचे मुख्यालय सन १९८२ पासून कार्यान्वित आहे. राज्याच्या मुंबई या राजधानीच्या शहरापासून नाशिक १८८ कि.मी. अंतरावर आहे. जिल्हयात एकूण भौगोलिक क्षेत्राच्या संदर्भात निरनिराळ्या तालुक्यांनी व्यापलेल्या क्षेत्रांचा विचार केला असता १२ टक्के क्षेत्र असलेला मालेगाव तालुका सर्वात मोठा तर पेठ तालुक्याचे क्षेत्र सर्वात कमी ३.६३ टक्के आहे. देवळा हा दुस-या क्रमांकाचा लहान (३.८१ टक्के क्षेत्र) तालुका आहे. राहिलेल्या १२ तालुक्यांनी प्रत्येकी जवळ जवळ ५ ते ९ टक्के क्षेत्र व्यापलेले आहे.

जिल्हयामध्ये २००१ च्या जनगणनेनुसार एकूण १,९३१ खेडी असून त्यापैकी १,९२१ खेडी, वस्ती असलेली व १० खेडी ओसाड आहेत. इतर जिल्हयांच्या तुलनेत ओसाड खेड्यांची संख्या नगण्य आहे. तालुकानिहाय असलेल्या खेड्यांची संख्या पुढीलप्रमाणे आहे. नाशिक-७६, पेठ-१४५, दिंडोरी-१५७, सुरगाणा-१९०, कळवण-१५२, बागलाण-१६५, मालेगाव-१४५, चांदवड-११२, नांदगाव-९९, येवला-१२४, निफाड-१३४, सिन्नर-१२९, इगतपुरी-११९, देवळा-४९, त्र्यंबक-१२४. यात दिंडोरी तालुक्यात १, बागलाण तालुक्यात ५, मालेगांव तालुक्यात १, नांदगांव तालुक्यात १, सिन्नर तालुक्यात १ व त्र्यंबक तालुक्यात १ अशी एकूण १० खेडी ओसाड आहेत.

जिल्हयात २ महानगरपालिका, ८ नगरपरिषदा व १ कटक मंडळ आहे. एकूण ८ नगरपरिषदांपैकी मनमाड व येवला नगर परिषद ब वर्ग आणि बाकी ६ नगरपरिषद क वर्ग आहेत. जिल्हयात एकूण १,३७३ ग्रामपंचायती असून त्यांची सभासद संख्या ११,५१३ आहे. तसेच पेठ व सुरगाणा वगळता इतर सर्व तालुक्यांच्या मुख्यालयांच्या ठिकाणी प्रत्येकी १ तसेच नांदगाव तालुक्यातील मनमाड येथे १ व निफाड तालुक्यात पिंपळगाव(ब) व लासलगाव येथे प्रत्येकी १ याप्रमाणे जिल्हयात एकूण १३ कृषि उत्पन्न बाजार समित्या आहेत.

भौगोलिक वैशिष्ट्ये :

जिल्हयाचा काही भाग गिरणा तर काही भाग गोदावरी नदीच्या खो-यात आहे. नांदगाव, कळवण, बागलाण या तालुक्यांचा उत्तर व ईशान्य भाग गिरणा व तिच्या उपनद्यांच्या खो-यामध्ये आहे. नाशिक व निफाड हे तहसिल गोदावरी परिसरात वसलेले आहे. जिल्हयाचा उर्वरीत भाग वैतरणा व दारणा नद्यांच्या खो-यात आहे.

उत्तर-दक्षिण पसरलेल्या सहयाद्री पर्वतांच्या रांगांनी जिल्हयाचा पश्चिम भाग व्यापला असून इगतपुरी, पेठ व सुरगाणा हे तालुके पूर्णतः आणि कळवण, नाशिक व बागलाण या तालुक्यांचा पश्चिम भाग यात समाविष्ट आहे. सहयाद्री पर्वताच्या पूर्वेकडे सेलवारी या टेकडीने नाशिक व धुळे जिल्हयाची सरहद्द निश्चित केली आहे.

गोदावरी व गिरणा या नाशिक जिल्हयाच्या दोन मुख्य नद्या असून या व्यतिरिक्त वैतरणा, मौसम, दारणा, मन्याड आणि कादवा या महत्वाच्या नद्या आहेत. जिल्हयात गोदावरी व गिरणा या नद्या बारमाही वाहतात. या नद्यांमुळे त्यांच्या खो-यातील प्रदेश अत्यंत सुपीक झाला आहे.

४) हवामान :

जिल्हयात मार्चच्या मध्यापासून जूनच्या पूर्वाधापर्यंत उन्हाळा असतो. उन्हाळ्यात हवामान सामान्यतः उष्ण असून तापमान ३८ ते ४० सेल्सिअस पर्यंत असते. जून महिन्याच्या मध्यापासून पावसास सुरुवात होऊन ऑक्टोबरच्या मध्यात पावसाळा संपतो. सर्वसाधारण नोव्हेंबर ते फेब्रुवारी या काळात थंडी असते.

(तेरा)

५) पाऊस :

जिल्ह्याच्या सर्व भागात सारखा पाऊस पडत नाही. जिल्ह्याच्या पश्चिम भागातील इगतपुरी, सुरगाणा आणि पेठ तालुक्यात सरासरी २,००९ मि.मी. इतका भरपूर पाऊस पडतो. या पश्चिम भागापासून पूर्वेकडे पावसाचे प्रमाण एकदम कमी होते. नाशिक शहराच्या पश्चिमेकडे काही कि.मी. अंतरावरील भूप्रदेशात

८९० मि.मी. पाऊस पडतो तर नाशिक शहराच्या पूर्वेकडे काही कि.मी. भूप्रदेशात ६३५ मि.मी. इतका पाऊस पडतो. त्यापलीकडे पूर्वेकडे पावसाचे प्रमाण आणखी कमी होते. जिल्ह्यात जुलै महिन्यात सर्वाधिक पाऊस पडतो. २००६-२००७ मध्ये जिल्ह्यात सरासरी ९७२५.७३ मि.मी. पाऊस पडला.

६) मातीचा प्रकार :

जिल्ह्यातील जमीन विभिन्न प्रकारची असून ती विविध स्थानिक नावांनी ओळखली जाते. तथापि जमिनीच्या प्रकारांची खालील प्रमुख गटात विभागणी करता येते. १. काळी, २. तांबडी (माळ), ३. तांबडी-काळी (कोरड), ४. मंद करडी (वरड). जमिनीच्या सुपीकतेनुरूप त्यात घेण्यात येणारी पिके विविध प्रकारची आहेत. गोदावरी व गिरणा या नद्यांच्या खो-यात काळ्या कसदार जमिनीची क्षमता अधिक आहे. त्यामुळे या जमिनीत खरीपाची पिके घेण्यात येतात. तसेच ओलिताची उपलब्ध असलेल्या जमिनीत फळे व भाजीपाला ही पिके मोठ्या प्रमाणात घेतली जातात. पेठ, सुरगाणा, कळवण व इगतपुरी या भागात पावसाचे प्रमाण अधिक असल्याने व डोंगराळ भाग असल्याने तेथे भात व नागली ही प्रमुख पिके घेतली जातात.

७) लोकसंख्या :

नुकत्याच झालेल्या सन २००९ च्या जनगणनेनुसार जिल्ह्याची एकूण लोकसंख्या ४९,९३,७९६ असून त्यापैकी २५,९०,९९२ पुरुष व २४,०२,८०४ स्त्रिया आहेत. १९९९ ते २००९ या दहा वर्षांच्या कालावधीत जिल्ह्यातील लोकसंख्या वाढीचा दर २९.६६ टक्के होता. हा राज्याच्या वाढीच्या दरापेक्षा ६.९५ टक्के अधिक आहे. २००९ च्या जनगणनेनुसार एकूण लोकसंख्येपैकी नाशिक तालुक्यात सर्वाधिक २६.३८ टक्के लोक राहतात. तर सुरगाणा तालुक्यात सर्वात कमी २.९९ टक्के लोक राहतात. मालेगाव या दुस-या क्रमांकाच्या मोठ्या तालुक्यात ९५.८० टक्के लोक राहतात. तर निफाड आणि बागलाण तालुक्यात अनुक्रमे ८.८९ व ६.२४ टक्के लोक राहतात. राहिलेल्या इतर आठ तालुक्यांमध्ये प्रत्येकी ३ ते ६ टक्के लोक राहतात.

लोकसंख्येची घनता :

राज्याच्या एकूण क्षेत्रापैकी ५.०४ टक्के क्षेत्र असलेल्या या जिल्ह्यात २००९ च्या जनगणनेनुसार राज्याच्या ५.९६ टक्के लोक राहतात. जिल्ह्यातील २००९ च्या जनगणनेनुसार लोकसंख्येची घनता ही राज्याच्या दर चौ. कि.मी. ३९५ घनतेपेक्षा जास्त म्हणजे ३२२ इतकी आहे. नाशिक तालुक्यामध्ये लोकसंख्येची घनता ९६२५ ही सर्वाधिक होती, तर त्र्यंबक तालुक्यामध्ये लोकसंख्येची घनता ९५४ इतकी सर्वात कमी होती.

(चौदा)

ग्रामीण आणि नागरी लोकसंख्येचे प्रमाण :

जिल्ह्याच्या एकूण २००९ च्या लोकसंख्येपैकी ६९.२० टक्के लोक खेड्यात राहतात तर १९.३८ लक्ष नागरी लोकसंख्येपैकी सर्वाधिक ५९.४७ टक्के लोक नाशिक या प्रथम क्रमांकाच्या मोठ्या शहरात राहतात. २३.५३ टक्के लोक मालेगाव या दुस-या क्रमांकाच्या शहरात राहतात.

स्त्री-पुरुष प्रमाण :

जिल्ह्यात दर हजार पुरुषांमागे स्त्रियांचे प्रमाण २००९ च्या जनगणनेप्रमाणे ९२७ असून ग्रामीण व नागरी भागांकरिता हेच प्रमाण अनुक्रमे ९४५ व ९०० आहे.

अनुसूचित जाती व अनुसूचित जमाती :

२००९ च्या जनगणनेनुसार जिल्ह्यात ८.५४ टक्के लोक अनुसूचित जातीचे व २३.९२ टक्के लोक अनुसूचित जमातीचे होते. अनुसूचित जाती व जमातींमध्ये नवबौद्धांचा समावेश नाही.

कामकरी :

२००९ च्या जनगणनेनुसार जिल्ह्यातील एकूण काम करणा-यांची संख्या २९.८६ लाख असून ती एकूण लोकसंख्येच्या ४३.७७ टक्के होती. काम करणा-यांपैकी ३२.२७ टक्के शेतकरी, १८.६९ टक्के शेतमजूर, १.६० टक्के घरगुती उद्योग, तर ४७.५२ टक्के लोक इतर सेवेमध्ये गुंतलेले होते.

वयोगटानुसार लोकसंख्येचे वर्गीकरण :

२००९ च्या जनगणनेनुसार ०-१४ या वयोगटामध्ये सर्वात जास्त म्हणजे ३४.०० टक्के लोक होते. १५-१९ या वयोगटामध्ये १०.३५ टक्के, २०-२४ या वयोगटात ९.२९ टक्के, २५-२९ या वयोगटात ८.०४ टक्के, ३०-३४ या वयोगटात ७.२९ टक्के, ३५-३९ या वयोगटात ६.८७ टक्के, ४०-४९ या वयोगटात ९.७९ टक्के तर ५०-५९ या वयोगटात ५.८० टक्के व ६० आणि यापेक्षा अधिक वयोगटात ७.७५ टक्के लोक होते.

धर्मानुसार लोकसंख्येची वर्गवारी :

२००९ च्या जनगणनेनुसार जिल्ह्यातील एकूण लोकसंख्येपैकी सर्वाधिक ८६.२३ टक्के लोक हिंदू धर्माचे होते, तर सर्वात कमी ०.१७ टक्के लोक शीख धर्माचे होते. इतर धर्मातील लोकांचे जिल्ह्याच्या एकूण लोकसंख्येशी प्रमाण पुढील प्रमाणे होते. बौद्ध १.६८ टक्के, ख्रिश्चन ०.४५ टक्के, जैन ०.७० टक्के, मुस्लीम १०.५३ टक्के आणि इतर धर्म व अनिर्देशित धर्म ०.२९ टक्के.

साक्षरता :

२००९ च्या जनगणनेनुसार जिल्ह्यातील एकूण लोकसंख्येच्या ७४.१५ टक्के लोक साक्षर होते. राज्याचे हे प्रमाण ७६.९० टक्के होते. ग्रामीण भागात ६७.७९ टक्के तर नागरी भागात ८३.९८ टक्के लोक साक्षर होते. पुरुष व स्त्रिया यांच्या साक्षरतेची टक्केवारी अनुक्रमे ८३.३७ व ६४.१६ टक्के होती.

वापरातील निवासी घरे व कुटुंबे : १९९९ च्या जनगणनेनुसार नाशिक जिल्ह्यातील वापरातील निवासी घरांची एकूण संख्या ६,३५,७५० तर कुटुंबांची संख्या ६,६३,७५० होती. त्यापैकी ६२.७९ टक्के निवासी घरे आणि ६३.१७ टक्के कुटुंबे ग्रामीण भागात होती. एकूण कुटुंबांच्या संख्येत बेघर कुटुंबांचा समावेश असून त्यात संस्था कुटुंबांचा समावेश नाही.

२०००-०९ अखेर जिल्ह्यात जंगलव्याप्त क्षेत्र ३,२०,६६८ हेक्टर असून जिल्ह्याच्या एकूण क्षेत्राच्या ते २०.५४ टक्के आहे. जिल्ह्यातील जंगलव्याप्त क्षेत्राचे प्रमाण महाराष्ट्र राज्यातील जंगलव्याप्त क्षेत्राच्या

(पंधरा)

2004-05 अखेर जिल्ह्यात जंगलव्याप्त क्षेत्र २,६०,२८५ हेक्टर असून जिल्ह्याच्या एकूण क्षेत्राच्या ते १७.२८ टक्के आहे. जिल्ह्यातील जंगलव्याप्त क्षेत्राचे प्रमाण महाराष्ट्र राज्यातील जंगलव्याप्त क्षेत्राच्या प्रमाणापेक्षा जास्त आहे, तर नाशिक जिल्ह्यातील जंगलव्याप्त क्षेत्र पश्चिम महाराष्ट्राच्या जिल्ह्यांपेक्षा सर्वाधिक आहे. जिल्ह्यातील एकूण जंगलव्याप्त क्षेत्रापैकी सर्वात अधिक १६.५९ टक्के क्षेत्र सुरगाणा तालुक्यात आहे. सुरगाणा तालुक्यातील एकूण भौगोलिक क्षेत्रापैकी ५१.५६ टक्के क्षेत्र वनाखाली आहे, तर सर्वात कमी ०.३६ टक्के क्षेत्र नाशिक तालुक्यात आहे. पेठ, सुरगाणा व मालेगाव तालुक्यात १२ ते १४ टक्के क्षेत्र जंगलव्याप्त आहे.

वन उत्पादन :

जिल्ह्यातील वनांपासून उत्तम प्रकारे सागवानी लाकूड मिळते. २००६-०७ मध्ये इमारती लाकूड, बांबू, जळाऊ व इतर वन उत्पादनाच्या विक्रीपासून ३१६.२१ लाख उत्पन्न मिळाले. त्यापैकी सर्वाधिक ७१.५७ टक्के उत्पन्न इमारती लाकूड विक्रीपासून मिळाले, तर एकूण उत्पन्नापैकी ०.०० टक्के उत्पन्न बांबू,

२५.३५ टक्के उत्पन्न विडी पाने, डिंक, वावडिंग, मोहा, काजू, बी/फळे, हिरडा, कारवी, सुपारी, पाने व इतर वन उत्पादनाच्या विक्रीपासून मिळाले, तर गवतापासून मिळालेले उत्पन्न नगण्य आहे.

८) जिल्हा उत्पन्न अंदाज.

अर्थ व सांख्यिकी संचालनालयामार्फत राज्य उत्पन्नाचे अंदाज तयार करण्याचे काम सन १९५० पासून सुरु करण्यात आले. सन १९४८-४९ या वर्षाकरीता संचालनालयाने राज्य उत्पन्नाचे अंदाज प्रथमतः सन १९५० मध्ये तयार केले. राज्य उत्पन्नाचे अंदाज तयार करण्यासाठी वापरण्यात आलेल्या पध्दतीनुसार संचालनालयामार्फत सन १९९३-९४ पासून जिल्हावार उत्पन्नाचे अंदाज तयार करून दरवर्षी प्रकाशित करण्यात येत आहे. सन २००५-०६ या वर्षाकरीता जिल्हावार उत्पन्नाचे अंदाज तयार करण्यात आले असून सदर माहिती या प्रकाशनात समाविष्ट करण्यात आली आहे.

जिल्हास्तरावरील उत्पन्नाचे अचूक अंदाज करण्यासाठी प्रदेशाला संचयित होणारे उत्पन्न ही संकल्पना वापरणे योग्य असले तरी, जिल्हास्तरावरील आर्थिक उलाढालीचा परिणाम जिल्हापुरताच मर्यादित राहत नसल्याने संबंधित जिल्हाला बाहेरून प्राप्त होणारे व संबंधित जिल्हातून बाहेर जाणा-या उत्पन्नाचे मोजमाप करणे शक्य नसल्याने, सदर पध्दतीचा वापर करता येत नाही. त्यामुळे उत्पन्न स्रोत पध्दती (Income Originating Approach) या संकल्पनेचा अवलंब करून जिल्हास्तरावरील उत्पन्नाचे अंदाज तयार करण्यात आलेले आहेत.

जिल्हा उत्पन्नाचे अंदाज तयार करण्याकरिता लागणारी मुलभूत माहिती अजूनही समाधानकारक उपलब्ध नाही. प्राथमिक क्षेत्राकरिता बहुतांश आकडेवारी उपलब्ध आहे. मात्र इतर क्षेत्राकरिता आकडेवारी अतिशय अल्पप्रमाणात उपलब्ध आहे. ज्या क्षेत्राकरिता आकडेवारी उपलब्ध नाही, त्या क्षेत्राकरिता जिल्हावार अनुरूप असे निर्देशांक वापरून त्या आधारे राज्यस्तरावरील उत्पन्नांची जिल्ह्यांमध्ये विभागणी करण्यात आलेली आहे.

आकडेवारी उपलब्धतेचा अभाव, अनुरूप निर्देशांकांचा वापर तसेच पध्दतीमधील अंगभूत उणीवा या सर्वांमुळे जिल्हा उत्पन्नाचे अचूक अंदाज बांधण्यामध्ये मर्यादा येत असल्याने, हे अंदाज ढोबळ मानाने जिल्हातील उत्पन्नाची पातळी आजमाविण्याकरीता वापरावेत. या प्रकाशनात प्रकाशित केलेले जिल्हा उत्पन्नाचे अंदाज वापरतांना वरील मर्यादा लक्षात घ्यावात.

(सोळा)

जिल्हा उत्पन्न अंदाज तयार करतांना आर्थिक उत्पादन क्षेत्रांची खालीलप्रमाणे तीन प्रमुख क्षेत्रात विभागणी करण्यात आली आहे.

अ) प्राथमिक क्षेत्र (Primary Sector) - या क्षेत्रात कृषी, वन संवर्धन, मासेमारी आणि खाण व दगड खाणकाम यांचा समावेश होतो.

ब) दुय्यम क्षेत्र (Secondary Sector) - या क्षेत्रात उत्पादक उद्योग जसे नोंदणीकृत व अनोंदणीकृत उद्योग, बांधकाम आणि वीज, गॅस व पाणीपुरवठा यांचा समावेश होतो.

क) तृतीय क्षेत्र (Tertiary Sector) - या क्षेत्रात रेल्वे, परिवहन, साठवणूक, गोदामे, दळणवळण, व्यापार, हॉटेल्स व उपहारगृहे, बँका व विमा उद्योग, स्थावर मालमत्ता व व्यवसाय सेवा, सार्वजनिक प्रशासन आणि इतर सेवा यांचा समावेश होतो.

प्रकाशनातील तक्ता क्र. 3.9 मध्ये वरील प्रमाणे क्षेत्रवार जिल्हा उत्पन्न आणि दरडोई जिल्हा उत्पन्न चालू किंमतीनुसार तयार करण्यात आलेले आहे. तसेच तक्ता क्र. 3.2 मध्ये वरील प्रमाणेच क्षेत्रवार जिल्हा उत्पन्न आणि दरडोई जिल्हा उत्पन्न सन १९९३-९४ या पायाभूत वर्षाच्या स्थिर किंमतीच्या आधारावर तयार करण्यात आलेले आहेत. त्यानुसार नाशिक जिल्ह्याचे सन २००४-०५ व सन २००५-०६ या वर्षांचे चालू किंमतीनुसार स्थूल जिल्हा उत्पन्न अनुक्रमे १६,२८२ कोटी रुपये व १७,९०५ कोटी रुपये इतके होते. तर सन २००३-०४ व सन २००४-०५ या वर्षांचे चालू किंमतीनुसार निव्वळ जिल्हा उत्पन्न अनुक्रमे १८,००९ कोटी रुपये व १५,९७५ कोटी रुपये इतके होते. राज्य उत्पन्नाशी तुलना केली असता असे दिसून येते की, सन २००५-०६ या वर्षाचे राज्याच्या एकूण स्थूल उत्पादनापैकी नाशिक जिल्ह्याचे स्थूल उत्पादन ५.२८ टक्के इतके होते. सन २००५-०६ या वर्षाच्या क्षेत्रवार स्थूल जिल्हा उत्पादनाचे अवलोकन केले असता, १७.१५ टक्के जिल्हा उत्पादन हे कृषी क्षेत्रापासून झाले तर जिल्हा उत्पन्नात नोंदणीकृत उद्योगापासूनचा २३.०९ टक्के इतका वाटा होता. तसेच कृषी व नोंदणीकृत उद्योगापासून प्राप्त झालेल्या उत्पन्नाच्या खालोखाल व्यापार, हॉटेल्स व उपहारगृहे या क्षेत्रापासून १२.४६ टक्के जिल्हा उत्पन्न झाल्याचे दिसून येते.

सन २००५-०६ या वर्षात नाशिक जिल्ह्याचे चालू किंमतीनुसार निव्वळ उत्पन्न २०,७५४ कोटी रुपये इतके इतके आहे.

९) कृषि :

२००४-०५ च्या भूमी अभिलेखावरून तयार करण्यात येणा-या गाव नमुन्यातील क्षेत्र एकत्रित केले तर ते १,५०६ हजार हेक्टर होते. त्यापैकी १७.२८ टक्के जंगलव्याप्त व ५६.४५ टक्के निव्वळ कसलेले क्षेत्र होते. ९.५७ टक्के क्षेत्र शेतीस उपलब्ध नाही, तर ८.१६ टक्के क्षेत्र लागवडीलायक असूनही त्यात लागवड करण्यात आली नव्हती. ८.१५ टक्के क्षेत्र पडीत होते. ८५० हजार हेक्टर क्षेत्र पिकाखाली होते. यापैकी ५४ हजार हेक्टर क्षेत्रात एकापेक्षा अधिक वेळा पिक घेण्यात आले. निव्वळ लागवडीखालील क्षेत्राच्या हे क्षेत्र ६.३३ टक्के होते.

१९९०-९१ मध्ये घेण्यात आलेल्या कृषी गणनेप्रमाणे जिल्ह्यात एकूण ४,०३,८१७ जमीनधारक होते. त्यांनी धारण केलेले एकूण क्षेत्र १०,१७,२४३ हेक्टर होते. सरासरी जमीन धारण २.५२ हेक्टर होती. २ हेक्टर पेक्षा कमी धारण केलेले ५८ टक्के जमीन धारक होते आणि त्यांनी २३ टक्के जमीन धारण केली होती. २ ते ४ हेक्टर जमीन धारण करणारे २५.१५ टक्के जमीनधारक होते. त्यांनी धारण केलेली जमीन २८ टक्के होती. ४ ते १० हेक्टर जमीन धारण केलेल्या १४ टक्के धारकांनी २४ टक्के जमीन धारण केलेली होती. १० ते २०

(सतरा)

हेक्टर व २० हेक्टरपेक्षा अधिक जमीन धारण केलेले अनुक्रमे केवळ २.१२ टक्के आणि ०.२६ टक्के होते. तथापि त्यांनी धारण केलेले जमिनीचे क्षेत्र मात्र अनुक्रमे ११ टक्के आणि ४ टक्के होते. जिल्ह्यातील मुख्य खरीप पिके बाजरी, ज्वारी, तांदूळ व उडीद असून गहू व हरभरा ही प्रमुख रब्बी पिके आहेत.

खाद्य पिके :

२००४-०५ मध्ये लागवडीखालील आणलेल्या एकूण क्षेत्रापैकी खाद्य पिके ७५.५२ टक्के क्षेत्रात होती तर ०.२४ टक्के क्षेत्रात अखाद्य पिके घेण्यात आली.

तृणधान्य पिकांमध्ये एकूण क्षेत्रापैकी सर्वात जास्त बाजरी पिकाखाली ६०.४० टक्के क्षेत्र होते. नगदी पिकामध्ये नाशिक जिल्ह्यात ऊस, द्राक्षे व भाजीपाला, सुई जास्त प्रमाणात घेण्यात येतात.

संकरीत व अधिक उत्पन्न देणा-या पिकांच्या जाती :

सन २००४-२००५ या वर्षात भात गहू व ज्वारी या अधिक उत्पादन देणारी पिके होती. तसेच संकरीत व सुधारीत पिकाखालील क्षेत्रात या वर्षात वाढ झाल्याचे दिसून येते.

फळे :

नाशिक जिल्हा द्राक्षांकरीता प्रसिध्द असून २००४-०५ मध्ये सर्व प्रकारची फळे या खालील क्षेत्र ५३,६८४ हेक्टर असून त्यापैकी ३५.२६ टक्के क्षेत्र द्राक्ष पिकाखालील आहे. नाशिक, निफाड, चांदवड, दिंडोरी, सिन्नर हे पाच तालुके द्राक्ष उत्पादनात अग्रेसर आहे. तसेच जिल्ह्यात डाळींबाचे उत्पादन मोठ्या प्रमाणावर अस्सर्हिन्न देवळा, मालेगांव व बागलाण या तालुक्यातील डाळींब प्रसिध्द आहेत. द्राक्ष, डाळींब खालोखाल पेरु उत्पादनात देखील जिल्हा अग्रेसर आहे.

भाजीपाला :

नाशिक जिल्ह्यात सर्व प्रकारच्या भाजीपाल्यांचे व कांद्यांचे उत्पादन मोठ्या प्रमाणात घेण्यात येते. सदरील भाजीपाला जिल्ह्यातून मुंबई, सुरत, बलसाड व अहमदाबाद येथे पाठविला जातो. कांदे देशात व परदेशात पाठविले जातात. एकूण भाजीपाल्याच्या पिकाचे क्षेत्र २००४-०५ मध्ये ९३,८६६ हेक्टर होते. नाशिक, दिंडोरी, निफाड या तीन तालुक्यात भाजीपाल्याचे फार मोठ्या प्रमाणावर उत्पादन घेण्यात येते.

रासायनिक खतांचे वितरण :

सन २००५-०६ या वर्षाच्या २,५५,०४४ मे. टन रासायनिक खतांच्या वाटपाच्या तुलनेत सन २००६-०७ मध्ये २,७५,५५४ मे. टन रासायनिक खतांचे वाटप करण्यात आले. त्यापैकी ३०.०० टक्के खतांचे वाटप सहकारी संस्थांकडून व ७०.०० टक्के वाटप खाजगी संस्थांकडून करण्यात येते. कृषि उत्पादनाची विक्री :

जिल्ह्यात एकूण १५ कृषि उत्पन्न बाजार समित्या व दोन उप-बाजारपेठा आहेत. वरील सर्वच ठिकाणी पिण्याच्या पाण्याची व्यवस्था, शेतक-यांच्या बैलगाड्या सोडण्याकरीता मोकळी जागा, बैलांना पिण्याकरीता पाण्याची व्यवस्था इत्यादी आवश्यक सोयी उपलब्ध करून देण्यात आल्या आहेत.

जलसिंचन :

२००४-०५ मधील ओलिताखालील निव्वळ क्षेत्र ४,०७,१३८ हेक्टर होते. हे एकूण लागवडीखालील क्षेत्राच्या ३७.४४ टक्के आहे. एकूण सिंचनाच्या साधनापैकी ९४ टक्के सिंचन विहीरीपासून झाले असून उर्वरित ६ टक्के सिंचन पृष्ठभागीय सिंचनाद्वारे झालेले आहे.

(आठरा)

पिकनिहाय ओलिताचे क्षेत्र :

२००४-०५ मध्ये एकूण सिंचनाखालील क्षेत्रापैकी ८.१७ टक्के क्षेत्रात गहू, १.३५ टक्के क्षेत्रात भुईमूग, ३.८० टक्के क्षेत्रात ऊस, २.४९ टक्के क्षेत्र हरभरा या पिकांखाली होते तर फळे व भाजीपाला याखाली १६.३८ टक्के क्षेत्र होते.

जिल्ह्यात १३ मोठे प्रकल्प आणि ८ मध्यम प्रकल्प असून याद्वारे २००५-०६ या वर्षात बारमाही व हंगामी मिळून १,०४,३५३ हेक्टर क्षेत्र ओलिताखाली होते.

१०) पशुसंवर्धन, पशुवैद्यकीय सेवा आणि दुग्धोत्पादन :

२००३ मध्ये घेण्यात आलेल्या पशुगणनेनुसार जिल्ह्यातील सर्व प्रकारच्या जनावरांची संख्या २३.१४ लक्ष होती, तर १९९७ पशुगणनेनुसार २५.९५ लक्ष होती. एकूण पशुधनापैकी गायी व बैल यांचे प्रमाण ४६.५७ टक्के होते तर म्हशी व रेडे यांचे प्रमाण ७.१४ टक्के होते. शेळ्या व मेंढ्या यांचे प्रमाण ४४.३२ होते.

१९९७ च्या पशुगणनेच्या तुलनेत एकूण पशुधनांची संख्या १०.८३ टक्क्यांनी घट झाली, तर एकूण संकरीत गायी व बैल यांची १४.९२ टक्के घट झाली. संकरीत गायी बैलांची एकूण गायी - बैलांशी प्रमाण १२.९० टक्के आहे.

२००३ मध्ये जिल्ह्यातील कुक्कुटपालन व्यवसायात १९९७ मधील पशुगणनेच्या तुलनेत मोठ्या प्रमाणावर ३२ टक्के ह्रास झाली असून, एकूण कोंबड्यांची संख्या ३८.११ लक्ष होती.

पशुधनापासून उत्पादन :

जिल्ह्यामध्ये एकूण अधिकृत कत्तलखाने १३ असून त्या मध्ये शेळ्या व मेंढ्या यांची प्रामुख्याने कत्तल केली जाते. २००६-०७ मध्ये एकूण ५९,९०२ जनावरांची कत्तल केली गेली. त्यापैकी ३७.६० टक्के शेळ्या व मेंढ्या, ३६.०१ टक्के म्हशी व रेडे आणि १२.५२ टक्के बैलांची कत्तल केली. याशिवाय ग्रामीण भागात ब-याच प्रमाणात शेळ्या व मेंढ्यांची कत्तल केली जाते. २००६-०७ मध्ये शासकीय दूध योजनेमार्फत दूध संकलित करण्यात येईल. जिल्ह्यात एकूण दोन शासकीय दूध योजना नाशिक येथे असून जिल्ह्यात एक दूध प्रकल्प आहे.

२००६-०७ मध्ये जिल्ह्यात ७ पशुवैद्यकीय सार्वजनिक चिकित्सालय, ९९ दवाखाने, १४८ प्रथमोपचार केंद्रे, ९९ कृत्रिम रेतन केंद्रे व एक विभागीय कृत्रीम रेतन केंद्र होती. २००४-०५ मध्ये ५,२२,२८८ जनावरांवर उपचार करण्यात आले तर १०८,६९३ जनावरांची कृत्रिमरित्या गर्भधारणा करण्यात आली होती. कृत्रिम गर्भधारणेअंतर्गत जन्मास आलेल्या ३६,२९६ वासरांपैकी सर्वच वासरे संकरीत होती.

२००३-०४ घटसर्प, फ-या सर रोगाची १०७५ गायी, म्हशी व बैल यांना लागण झालेली होती. या रोगाने मृत्यूमुखी पडल्याची नोंद ० झाली आहे, तसेच घडू या रोगाची लागण १५६२१ मेंढ्या व बक-यांनु झाली होती, लुप्फुडु रोगाने मेंढ्या व बक-या मृत्यूमुखी पडल्याची नोंद ३६.

११) मत्स्यव्यवसाय :

जिल्ह्यात २००६-०७ मध्ये विविध जातीच्या ७७०.२० लक्ष रुपये किंमतीच्या ३,८५१ मे.टन मत्स्य उत्पादन झाले. मागील वर्षाचे तुलनेत हे उत्पादन जवळपास १०३.३२ मे.टनाने वाढले आहे.

मत्स्य विकास कार्यक्रम : जिल्ह्यात एकूण २२,०८६ हेक्टर क्षेत्र मत्स्य व्यवसायासाठी अनुकूल आहे. जिल्ह्यात ७ मत्स्यबीज उत्पादन केंद्रे आहेत. या केंद्रांमध्ये २००५-०६ मध्ये २४०.०० लक्ष मत्स्यबिजांची निर्मिती करण्यात आली.

१२) विज :

विद्युतीकरण : ३१ मार्च २००७ अखेर जिल्ह्यातील ९० टक्के शहरे व गावांचे विद्युतीकरण पूर्ण झालेले आहे.

(एकोणाविस)

विद्युत पंपसेटस् :

जिल्ह्यात जलसिंचनाकरीता दि. 39.3.२००७ पर्यंत ९९,३२२ विजेवर चालणारे पंपसेटस् होते. त्यापैकी सर्वाधिक निफाड तालुक्यात आहेत, तर सर्वात कमी पेठ तालुक्यात आहेत.

विजेचा वापर :

२००६-०७ मध्ये ४५.२३ दशलक्ष किलोवॅट तास वीज वापरात आणली होती. त्यापैकी ५.२३ टक्के वीजेचा वापर उद्योगाकरीता करण्यात आला, तर घरगुती वापराकरीता ९३.३८ टक्के वीज वापरण्यात आली होती. कृषि करीता ७.९६ टक्के वीजेचा वापर करण्यात आला. वर्षअखेर विद्युत वापराकरीता देण्यात आलेल्या एकूण कनेक्शनची संख्या ६.५२,००० होती. मागील वर्षाच्या तुलनेत त्यात ०.९६ टक्क्यांनी ह्वा झाली आहे.

वीज निर्मिती :

जिल्ह्यात एकलहरे येथे एक औष्णिक विद्युत प्रकल्प आहे. या प्रकल्पाची विद्युत निर्माण करण्याची क्षमता ९९० मेगावॅट आहे.

९३) खनिजे आणि उद्योग :

जिल्ह्यात मौल्यवान तथा प्रमुख खनिजे उपलब्ध नाहीत. दगड, वाळू, मुरुम, माती ही गौण खनिजे उपलब्ध आहेत.

जिल्ह्यात २००६ अखेर एकूण ९,६२९ नोंदणी झालेल्या कारखान्यापैकी ९३९ कारखाने बंद होते. कार्यान्वित ९,४८९ कारखान्यांमध्ये ७२,०४७ कामगार काम करीत होते.

नाशिक जिल्हा मुंबई व पुणे या शहरांपासून जवळ असल्याने व महाराष्ट्र शासनाचे धोरणानुसार मुंबई, पुणे व ठाणे या शहरांची औद्योगिकरणाची सीमा पूर्ण झाल्याने नाशिक शहराला औद्योगिकरणाचे महत्व प्राप्त झाले आहे. या जिल्ह्यात नाशिक येथे सातपूर, अंबड, सिन्नर, येवला व मालेगाव या शहरांमध्ये महाराष्ट्र राज्य औद्योगिक विकास मंडळाने काही जमिनीचे क्षेत्र औद्योगिकरणाकरीता विकसित केल्याने या जिल्ह्यातील औद्योगिकरणाला शीघ्र गती मिळाली आहे. या जिल्ह्यात महत्वाचे म्हणजे ओझर येथिल मिग विमानाचा कारखाना, नाशिकरोड येथिल प्रतिभूती मुद्रणालय व शासकीय प्रेस, एकलहरे येथिल औष्णिक विज केंद्र, तसेच सातपूर, अंबड व इगतपुरी भागात मायको, इंडीयन टूल्स, एशियन पेंटस्, सिएट टायर्स, गरवारे नायलॉन, ग्लॅक्सो कंपनी, महिन्द्रा अॅण्ड महिन्द्रा जीप कारखाना, क्रॉम्टन ग्रीव्हज, व्ही. आय. पी., टपारीया टूल्स यासारखे २५ ते ३५ मोठे कारखाने नाशिक जिल्ह्यात कार्यान्वित आहेत. तसेच सिन्नर या ठिकाणी आशिया खंडातील सर्वात मोठी औद्योगिक वसाहत नावारुपाला आले असून त्या अंतर्गत विविध मोठ्या कारखान्यांचे उत्पादन देखील सुरु झालेले आहे.

९४) मार्ग परिवहन व दळणवळण :

नाशिक शहर हे मुंबई-कलकत्ता, मुंबई-दिल्ली या शहरांना जोडणा-या प्रमुख ब्रॉडगेज रेल्वे मार्गावर आहे. दुसरा ब्रॉडगेज मार्ग मनमाड-पुणे रेल्वे मार्ग आहे. मध्य रेल्वेचा २८७ कि.मी. लांबीचा ब्रॉडगेज रेल्वे मार्ग जिल्ह्यातील इगतपुरी, नाशिक, निफाड, नांदगाव व येवला या तालुक्यांतून जातो. तसेच मनमाड त

(विस)

हैद्राबादकडे जाणा-या ब्रॉडगेज रेल्वे मार्गापैकी ४४ कि.मी. चा मार्ग नांदगाव व येवला या तालुक्यांतून जातो. या जिल्ह्यात मनमाड हे रेल्वेचे जंक्शन स्थानक आहे.

जिल्ह्यातील ग्रामीण रस्ते मार्च २००७ अखेर ७,५८२ कि.मी. लांबीचे आहेत. त्यापैकी १,२९९ कि.मी. रस्ते डांबरी आहेत. तसेच खडीचे ४,८५९ कि.मी. रस्ते आहेत.

२००६-०७ या वर्षात राज्य परिवहन मंडळाच्या ८४४ बसेस ४७,८००.२० कि.मी. लांबीच्या १,०६९ मार्गावरून वाहतूक करित होत्या. प्रवासी वाहतुकीपासून २००६-०७ या वर्षात राज्य परिवहन मंडळास रु.१६१.०३ कोटी उत्पन्न मिळाले.

नोंदणी झालेली मोटार वाहने :

मार्च २००६ अखेर जिल्ह्यात नोंदणी झालेल्या वाहनांची संख्या ७,४४,१०३ होती. ती मार्च २००६ अखेर ६,६७,१५२ इतकी होती. यात ८८.९८ टक्के वाढ झाली. यात मोटार सायकली आणि स्कुटर्स या वाहनांच्या संख्येत मागील वर्षाच्या तुलनेत ९०.३१ टक्क्यांनी वाढ झाली. मार्च २००७ अखेर नोंदणी झालेल्या एकूण वाहनांपैकी मोटारसायकल-स्कुटर्स ७२.७८ टक्के, मोटारी, जीपगाड्या, स्वयंचलित शिक्षा ७.५३ टक्के, मालमोटारी ३.३३ टक्के तर ट्रॅक्टर ४.७१ टक्के होते.

मार्च २००७ अखेर माल वाहतूक करणा-या २४,८१५ मोटार वाहनांची नोंदणी झाली होती. जिल्ह्यातील साखर कारखान्यात उत्पादन होणारी साखर, भाजीपाला, द्राक्षे, निरनिराळे लोखंडी व रासायनिक उद्योग तसेच मालेगाव येथील पॉवरलूम उद्योग या उद्योगातील उत्पादन होणारी साधनसामुग्री महाराष्ट्र राज्य तसेच देशातील इतर राज्यांना पुरविण्यात येते. त्यामुळे नाशिक येथून फार मोठ्या प्रमाणात माल वाहतूक करणा-या वाहनांना वाहतूकीकरिता माल उपलब्ध असतो.

डाक व तार घरे :

मार्च २००७ अखेर जिल्ह्यातील ६८८ गावांना डाक कार्यालयाद्वारे पोस्टाची सुविधा उपलब्ध होती, तर ९५ गावांना तार करण्याची सुविधा उपलब्ध होती. जिल्ह्यात दरलाख लोकसंख्येमागे १४ डाक कार्यालये होती.

दूरध्वनी :

मार्च २००७ अखेर जिल्ह्यातील दूरध्वनी केंद्रांतर्गत २,०१,६८८ दूरध्वनी कार्यरत होते. मागील वर्षाच्या तुलनेत त्यात १३.०१ टक्के घट झाली.

१५) रोजगार

मार्च, २००७ अखेर जिल्ह्यात खाजगी आणि सार्वजनिक क्षेत्रात काम करणा-यांची संख्या १,५७,९१५ होती. त्यापैकी सार्वजनिक क्षेत्रात ९०,३६२ व उर्वरीत ६७,५५३ कामगार होते.

३१ डिसेंबर, २००७ अखेर नोकरी मिळविण्याकरीता १,८९,३३२ उमेदवारांची नावे पटावर होती. नोंदणी केलेल्या एकूण उमेदवारांपैकी केवळ ५२९ उमेदवारांना नोकरी मिळाली त्यापैकी ४६५ उमेदवारांना सार्वजनिक क्षेत्रात, तर ६४ उमेदवारांना खाजगी क्षेत्रात नोकरी मिळाली. नोकरी मिळालेल्यांपैकी ३४.७८ टक्के उमेदवार अनुसूचित जाती जमातीचे होते.

२००६-०७ मध्ये रोजगार हमी कामावर २५३३.२० लक्ष रुपये खर्च करून ३६.१७ लक्ष मनुष्य दिवस रोजगार उपलब्ध करून देण्यात आला होता.

१६) आर्थिक गणना १९९८

नाशिक जिल्ह्यात १९९८ मध्ये आर्थिक गणना घेण्यात आली होती. सदर गणनेत कृषि व बिगर कृषि उद्योगांची गणना करण्यात आली आहे. कृषि उद्योगात कृषि उत्पादन आणि मळे वगळून इतर कृषि उद्योगांची गणना करण्यात आलेली आहे.

बिगर कृषि आस्थापना : नाशिक जिल्ह्यात कृषि व बिगर कृषि असे एकूण १,२७,३९५ उद्योग आहेत. त्यापैकी १,२०,३१३ (९४.४४ टक्के) बिगर कृषि उद्योग आहेत. या बिगर कृषि उद्योगातील ४४ टक्के उद्योग ग्रामीण भागात असल्याचे दिसून आले तर ५६ टक्के उद्योग नागरी भागात असल्याचे दिसून आले. एकूण उद्योगांच्या ८.५३ टक्के आस्थापनेचे मालक अनुसूचित जातीचे तर ७.०४ टक्के आस्थापनेचे मालक अनुसूचित जमातीचे होते. एकूण आस्थापनापैकी २१.३० टक्के आस्थापना छप्पर विरहित जागेत कार्यान्वित होत्या, तर एकूण आस्थापनापैकी २३.६९ टक्के आस्थापनांमध्ये उत्पन्नासाठी वीजेचा वापर करण्यात येत होता.

कामगार : बिगरशेती आस्थापनांमध्ये एकूण ४.८० लक्ष कामगार काम करीत होते. त्यापैकी ३६ टक्के कामगार ग्रामीण भागात तर ६४ टक्के कामगार नागरी भागात काम करीत होते. एकूण कामगारांपैकी वेतनावर काम करणारे कामगार ७४ टक्के होते. जिल्ह्यातील प्रत्येक आस्थापनेत सरासरी ४ कामगार काम करीत होते. तर ग्रामीण व नागरी भागातील आस्थापनेकरीता हेच प्रमाण अनुक्रमे ३ व ५ होते.

उद्योग गटानुसार वर्गीकरण : जिल्ह्यातील एकूण १,२०,३१३ बिगर कृषि आस्थापनांपैकी उत्पादन व दुरुस्ती सेवेत १६ टक्के, घाऊक व किरकोळ व्यापारात ४३ टक्के आणि सामुहिक व व्यक्तिगत सेवेत २५ टक्के तर उर्वरित १६ टक्के इतर आस्थापना होत्या.

सहकार क्षेत्रातील आस्थापना : एकूण बिगर कृषि आस्थापनांपैकी ०.८५ टक्के (१०२८) आस्थापना सहकार क्षेत्रात होत्या. त्यापैकी ५४ टक्के आस्थापना ग्रामीण भागात होत्या.

१७) सहकार :

सहकार संस्था : ३१ मार्च २००७ रोजी जिल्ह्यात सर्व प्रकारच्या ११,१८५ सहकारी संस्था होत्या या संस्थांच्या २२.८२ लक्ष सभासदांना ७३,७३९ लक्ष रुपयांचे भाग भांडवल भरणे केले होते. एकूण संस्थापैकी २,१६९ पतसंस्था होत्या. एकूण पतसंस्थापैकी ४६.८१ टक्के कृषि पतसंस्था तर ५३.१९ टक्के इतर उर्वरित पतसंस्था होत्या.

सभासद : मार्च २००७ अखेर जिल्ह्यातील सर्व सहकारी संस्थांचे २२.८२ लक्ष सभासद होते. त्यापैकी २८.४८ टक्के सभासद कृषि पतसंस्थांचे तर ५०.३१ टक्के सभासद बिगर कृषि पतसंस्थांचे होते. १७.७० टक्के सभासद उत्पादक संस्थांचे होते. तर उर्वरित ३.५१ टक्के सभासद इतर संस्थांचे होते.

बँकांच्या शाखा : सन २००६-०७ या वर्षात जिल्ह्यात राष्ट्रीय व बिगर राष्ट्रीयीकृत अशा ४८५ बँक शाखा होत्या. याद्वारे जिल्ह्यात बँक सुविधा उपलब्ध करून देण्यात आल्या होत्या.

ठेवी व कर्जाचे प्रमाण : जिल्ह्यातील सर्व वर्गीकृत बँकांमध्ये ३१ मार्च २००७ अखेर ६,२९,४८६ लक्ष रुपयांच्या ठेवी होत्या.

(बाविस)

१८) वस्तुंच्या किंमती आणि निर्देशांक :

किरकोळ किंमती : प्रमुख जीवनावश्यक वस्तुंच्या २००६-०७ या वर्षातील प्रती किलो किंमती पुढीलप्रमाणे होत्या. मध्यम प्रतीचा तांदूळ रु. १७.२५, गहू रु.१४.२५, ज्वारी रु.९.८३, हरबरा डाळ रु.३४.६७, तूरडाळ रु.३१.३३, मुगडाळ रु.४७.६७, साखर रु.१९.७६, गुळ रु.२१.३३, भुईमूग तेल रु.५८.४७, बोकडाचे मांस रु.१४५.५० व काही महत्वाच्या वस्तुंच्या किंमती पुढीलप्रमाणे होत्या. रॉकेल रु.२१.०० प्रति लिटर, साबणाचा ५०१ बार रु.१८.२०, पनामा सिगारेट रु.१२.५०, विडी २५ नग रु.५.५०.

ग्राहक किंमतींचे निर्देशांक : सन २००६-०७ या आर्थिक वर्षात नाशिक या केंद्रातील कामगारांकरीता ग्राहक किंमतींचा निर्देशांक १२४.०० इतका होता. या करिता सन १९८२ हे पायाभूत वर्ष मानण्यात येते.

१९) शैक्षणिक सुविधा :

२००६-०७ मध्ये जिल्ह्यात एकूण ३,३६८ प्राथमिक शाळा, ८०१ माध्यमिक व उच्च माध्यमिक शाळा होत्या. प्राथमिक व माध्यमिक शाळांमध्ये एकूण १०.०२ लक्ष विद्यार्थ्यांपैकी ४८.८९ टक्के मुली होत्या. प्राथमिक, माध्यमिक व उच्च माध्यमिक एकूण विद्यार्थ्यांपैकी १४.६० टक्के अनुसूचित जातीचे तर ३१.७५ टक्के अनुसूचित जमातीचे विद्यार्थी होते.

२००६-०७ मध्ये जिल्ह्यातील ४० कला, विज्ञान आणि वाणिज्य महाविद्यालयात ११ वी व १२ पासून पुढील विद्यार्थ्यांची संख्या १३२,८८४ इतकी होती. याशिवाय १ अभियांत्रिकी व ४ तंत्रनिकेतन महाविद्यालये आहेत. जिल्ह्यात आरोग्य विज्ञान विद्यापीठ आणि मुक्त विद्यापीठ देखिल कार्यरत आहेत.

२०) आरोग्य सेवा :

२००६-०७ या वर्षात नाशिक जिल्ह्यात सार्वजनिक व अर्थसहाय्यित संस्थांचे एकूण १५५ रुग्णालये, १५६ दवाखाने, १६७ प्रसूतीगृहे, १११ प्राथमिक आरोग्य केंद्रे होती. वरील संस्थांमध्ये ३,२७० खाटांची व्यवस्था होती. त्यापैकी १,०८१ खाटा स्त्रियांसाठी होत्या. डॉक्टरांची संख्या ९०५ इतकी असून, सन २००६-०७ मध्ये २.९३ लाख आंतररुग्णांवर उपचार करण्यात आले तर बाह्यरुग्ण म्हणून उपचार केलेले एकूण २९.८७ लाख रुग्ण होते.

जन्म मृत्यूचे प्रमाण : सन २००५-०६ मध्ये जिल्ह्यात एकूण १,१२,४८६ जन्म नोंदविले गेले. दर हजार लोकसंख्येमागे नोंदविलेले जन्माचे प्रमाण २३ होते. त्याच वर्षी मृत्यूच्या नोंदीची संख्या ३१,६७० होती. मृत्यूचे प्रमाण हजार लोकसंख्येमागे ६ होते.

कुटुंब कल्याण कार्यक्रम : जिल्ह्यात २००६-०७ या वर्षात १४१ कुटुंब नियोजन केंद्रे होती. त्यापैकी १३१ केंद्रे ग्रामीण भागात होती. २००६-०७ मध्ये १३८३ व्यक्तींवर निर्वीजीकरणाची शस्त्रक्रिया करण्यात आली. शिवाय ३५,५५५ स्त्रिया लूप पध्दतीचा वापर करीत असल्याचे आढळते.

२१) पिण्याच्या पाण्याचा पुरवठा :

सन २००६-०७ या कालावधीत जिल्ह्यातील एकूण १,९४८ गांवापैकी जवळजवळ ७३.३५ टक्के गावांना बारमाही पुरेसे पाणी उपलब्ध होते तर राहिलेल्या २५६ गावांना आणि ३३३ वाड्यांना टँकरने पाणीपुरवठा करण्यात आला.

२२) दुर्बल घटकाचे कल्याण :

२००२-२००७ मध्ये पूर्ण झालेल्या पाहणीनुसार जिल्ह्यात ग्रामीण कुटुंबाची एकूण संख्या ६,१५,६११ इतकी होती, त्यापैकी २,४८,८४५ कुटुंबे दारिद्र्य रेषेखाली होती.

(तेविस)

२३) एकात्मिक आदिवासी विकास कार्यक्रम :

२००९ च्या जनगणनेनुसार जिल्ह्याच्या एकूण लोकसंख्येपैकी २३.९२ टक्के लोकसंख्या अनुसूचित जमातीची आहे. यात नाशिक, पेठ, दिंडोरी, इगतपुरी, कळवण, सुरगाणा, बागलाण या तालुक्यांचा समावेश आहे. समाजाच्या तूलनेत आदिवासी समाज मागासलेला असल्यामुळे त्यांच्या उत्कर्षाकरिता एकात्मिक आदिवासी विकास कार्यक्रमांतर्गत विविध योजना राबविण्यात येतात. २००६-०७ मध्ये पुढे ह्या कार्यक्रमांतर्गत एकूण ६,६९२.०५ लक्ष रुपये खर्च करण्यात आले आहेत.

२४) अवर्षण प्रवण कार्यक्रम :

जिल्ह्यातील महत्वाच्या केंद्र सरकार पुरस्कृत कार्यक्रमांपैकी एक महत्वाचा कार्यक्रम म्हणजे अवर्षण प्रवण कार्यक्रम होय. हा कार्यक्रम जिल्ह्यातील एकूण ९५ तालुक्यांत राबविला जातो. या कार्यक्रमांतर्गत शेती विकास, पशुसंवर्धन, जलसिंचन, वनविकास, सामाजिक वनीकरण, वैरण विकास व मत्स्य विकास योजना राबविल्या जातात. इगतपुरी तालुक्यात हा कार्यक्रम महाराष्ट्र शासनामार्फत ९०० टक्के खर्चाने व इतर ९४ तालुक्यात ७५ टक्के खर्च केंद्र सरकार व २५ टक्के राज्य सरकारतर्फे करण्यात येतो.

२५) संकीर्ण :

जिल्हा परिषद : २००६-०७ या वर्षात जिल्हा परिषदेचे उत्पन्न ७७,९४०.२३ लक्ष रुपये होते. त्यापैकी शासकीय अनुदाने ४५.०० टक्के, कर्ज व ठेवी ४४.०० टक्के तर स्वनिर्मित उत्पन्न ९९.०० टक्के इतके होते. या वर्षात जिल्हा परिषदेचा एकूण खर्च ७२७९०.२४ लक्ष रुपये होता. त्यापैकी ६३.०० टक्के खर्च विविध विकास कामांवर खर्च झाली.

नगरपरिषद : जिल्ह्यात दोन महानगरपालिका, आठ नगरपालिका व एक कटक मंडळ असून २००६-०७ मध्ये सर्वांचे एकूण उत्पन्न ४९,६०२.८५ लक्ष रुपये होते तर खर्च रु. ४४,८५६.४९ लाख होता. उत्पन्नात सुरुवातीची शिल्लक अनुदाने व वर्गणी तसेच चालू उत्पन्नाचा समावेश आहे. खर्चात वर्षअखेरच्या शिल्लकेचा समावेश केलेला नाही.

ग्रामपंचायत : उत्पन्न व खर्च : २००६-०७ मध्ये एकूण ९३७३ ग्रामपंचायती होत्या. त्यांचे उत्पन्न व खर्च अनुक्रमे ६९४२.५७ व ३६४४.९८ लक्ष रुपये होते.

पोलिस व गुन्हेगारी : २००६-०७ मध्ये जिल्ह्यात एकूण ४९ पोलिस ठाणी, ३५ औट पोस्ट व ३८ लॉकअप्स आहेत. तर ४,८७५ इतका पोलिस अधिकारी व कर्मचारी वृंद कार्यरत होती. तसेच या पोलिस दलावर एकूण ६,८९० लक्ष रुपये इतका खर्च झाला आहे.

अग्निशामक दल : जिल्ह्यातील नाशिक व मालेगाव या महानगरपालिका, देवळाली कटकमंडळ आणि मनमाड, सटाणा, इगतपुरी व सिन्नर या चार नगरपालिका यांकडे अग्निशामक दले आहेत.

मनोरंजन : जिल्ह्यातील कायमस्वरूपी आणि फिरती चित्रपटगृहे अनुक्रमे ३९ व ०८ असून आसन क्षमता एकूण अनुक्रमे २७,३६७ व २,४६६ आहे. कायमस्वरूपी चित्रपटगृहे, फिरती चित्रपटगृहे, सरकारमान्य व्ही.डी.ओ.केंद्रे तसेच केबल व स्टार टी.व्ही. पासून २००६-०७ या वर्षात ४३९.५४ लाख रुपये करमणूक करापोटी मिळाले.

□□□□□

नाशिक

महाराष्ट्र



गुजरात



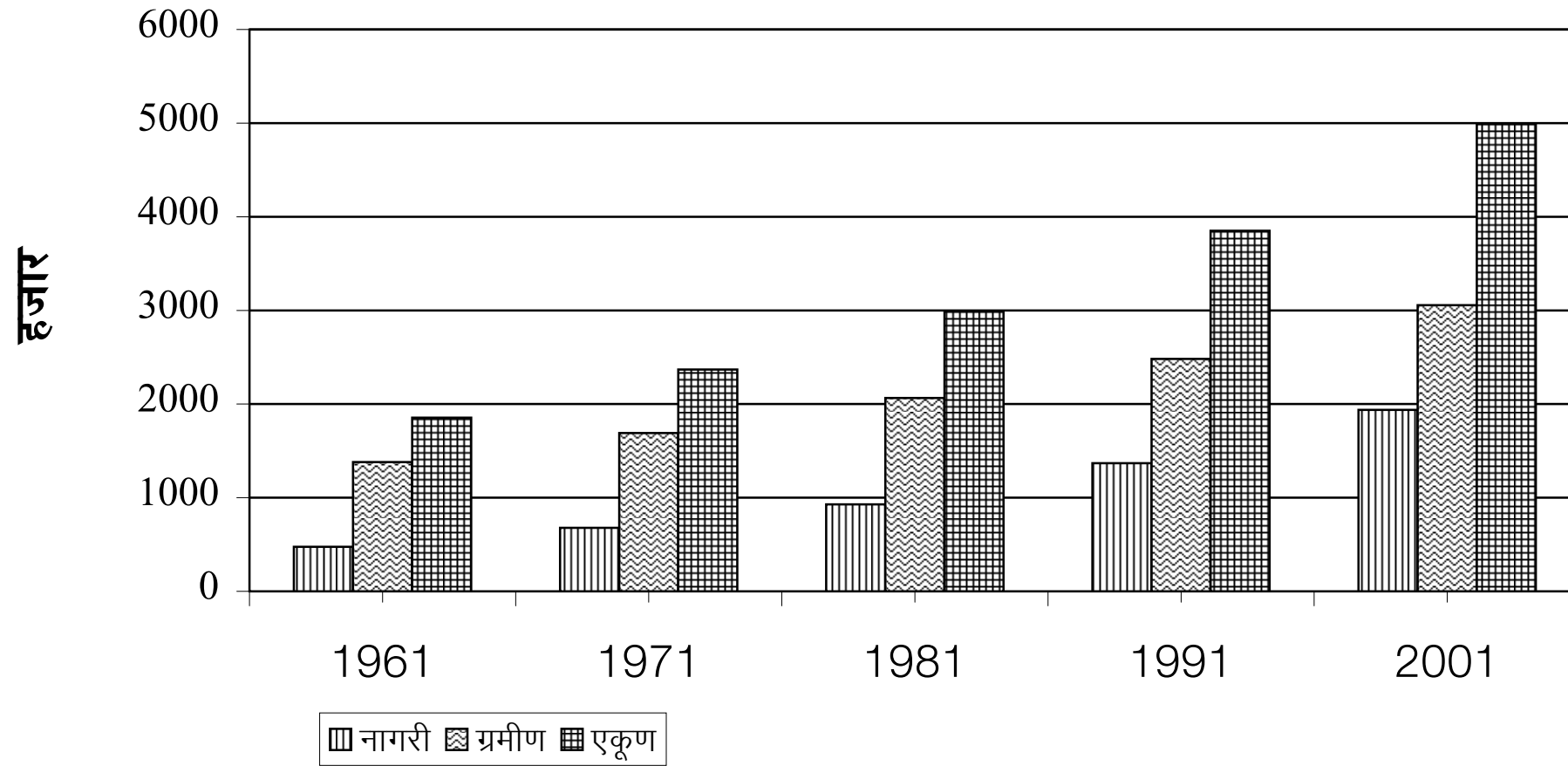
ठाणे

अहमदनगर

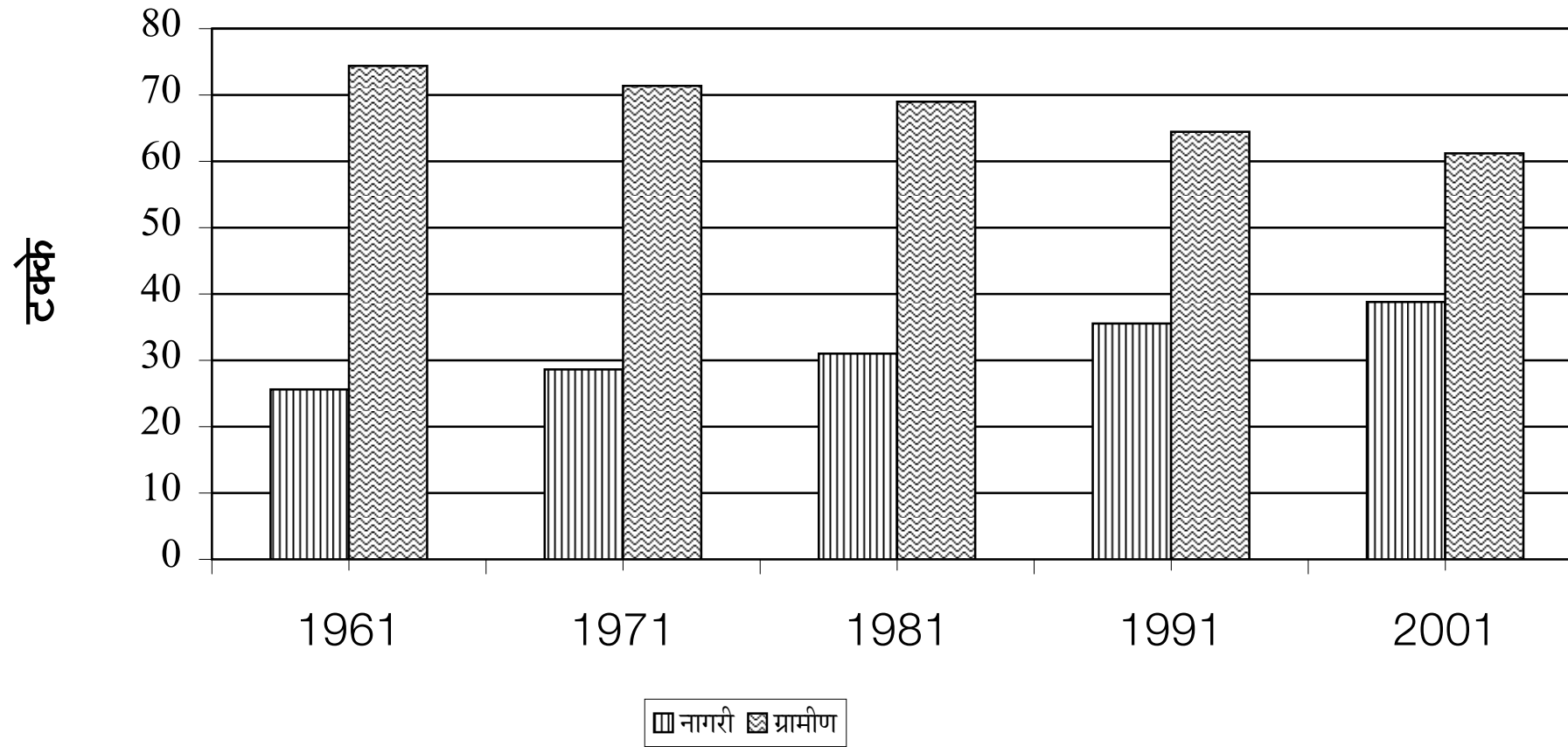
Map not to Scale

- District Boundary
- River
- National Highway
- Major Road
- Road
- Railway Track
- District Headquarter
- Taluk Headquarter
- Town
- Tourist Places

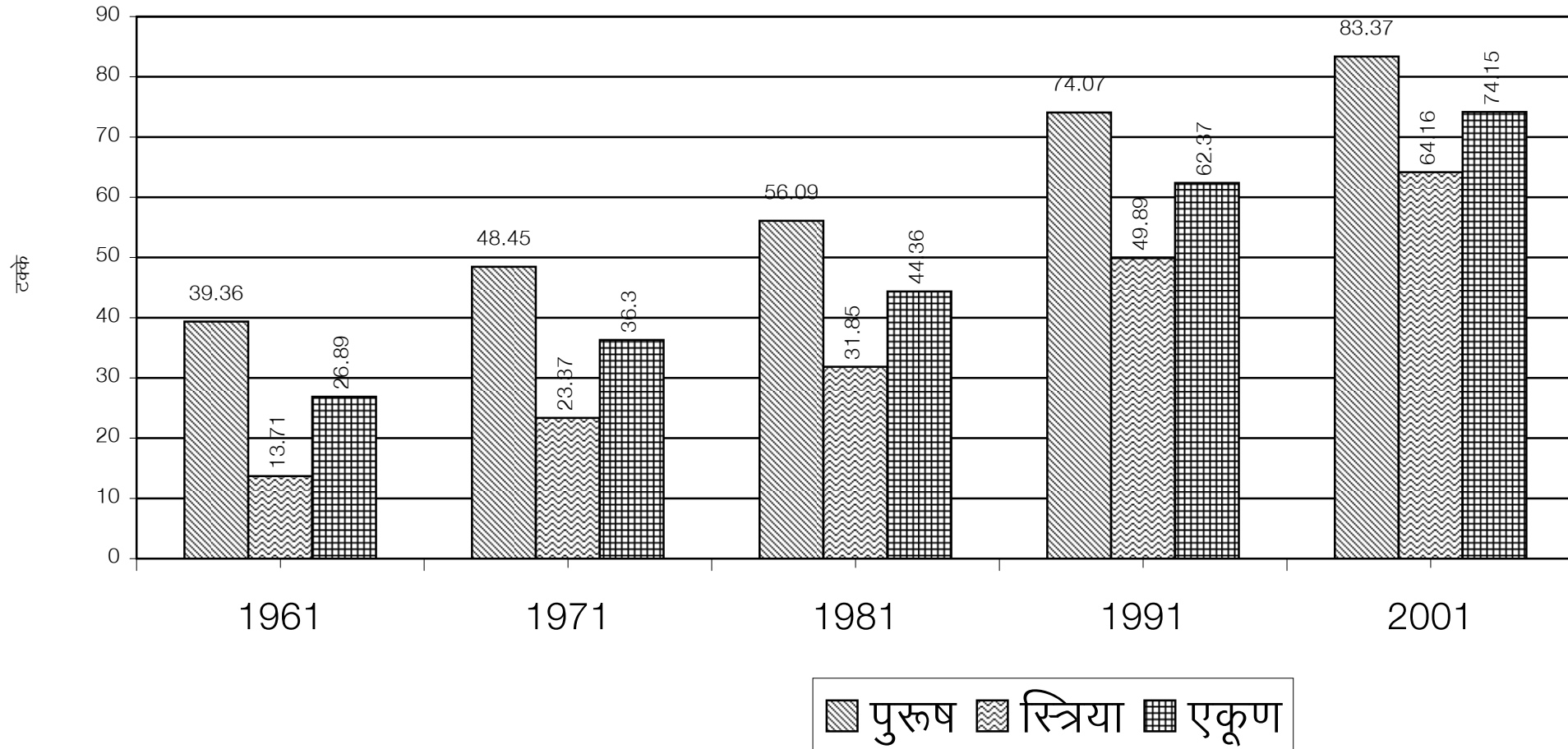
आलेख क्र.1
जिल्ह्याची लोकसंख्या
(जनगणनांनुसार)



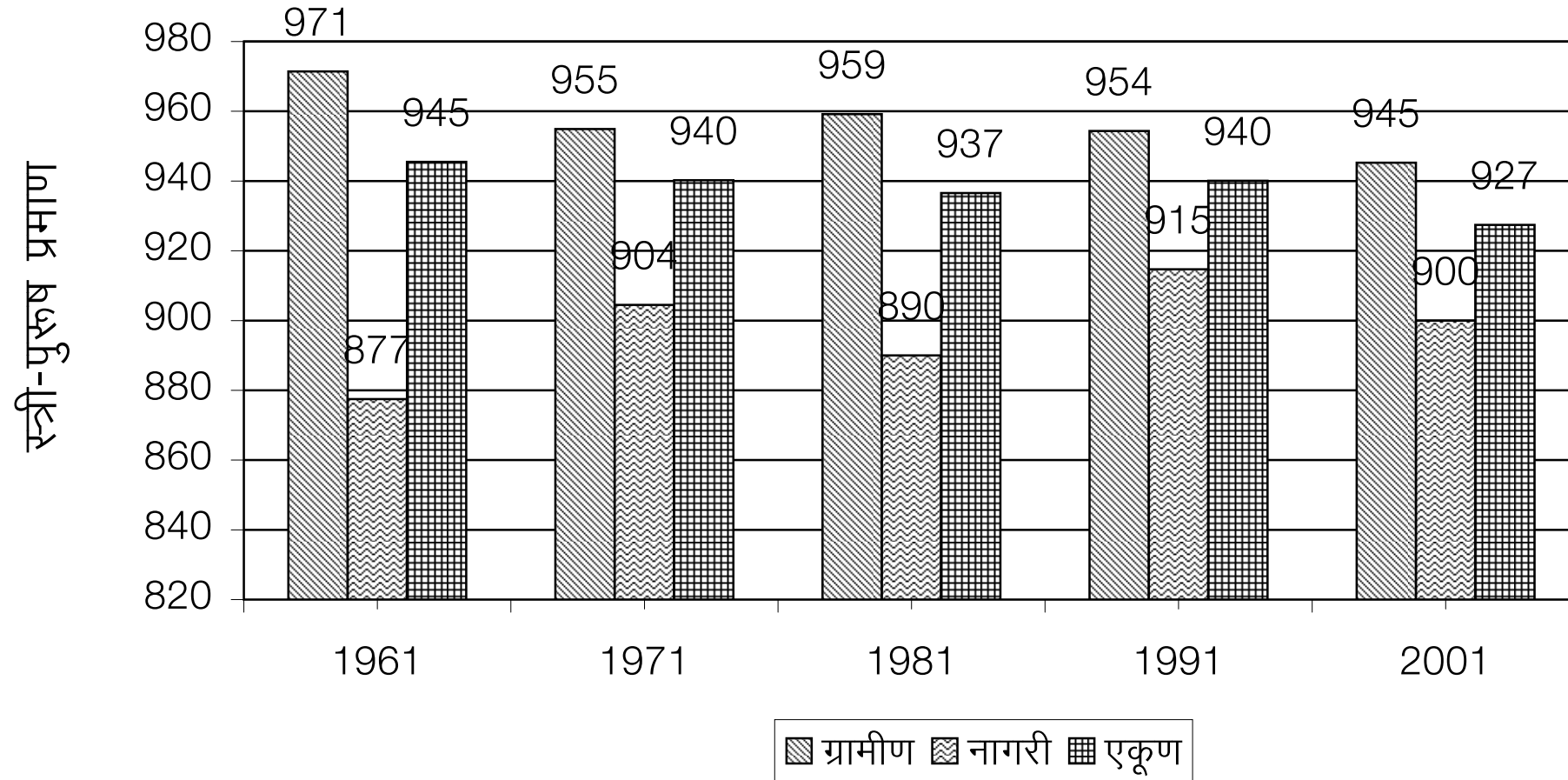
आलेख क्र.2
जिल्ह्यातील ग्रामीण व नागरी लोकसंख्येचे प्रमाण
(जनगणनांनुसार)



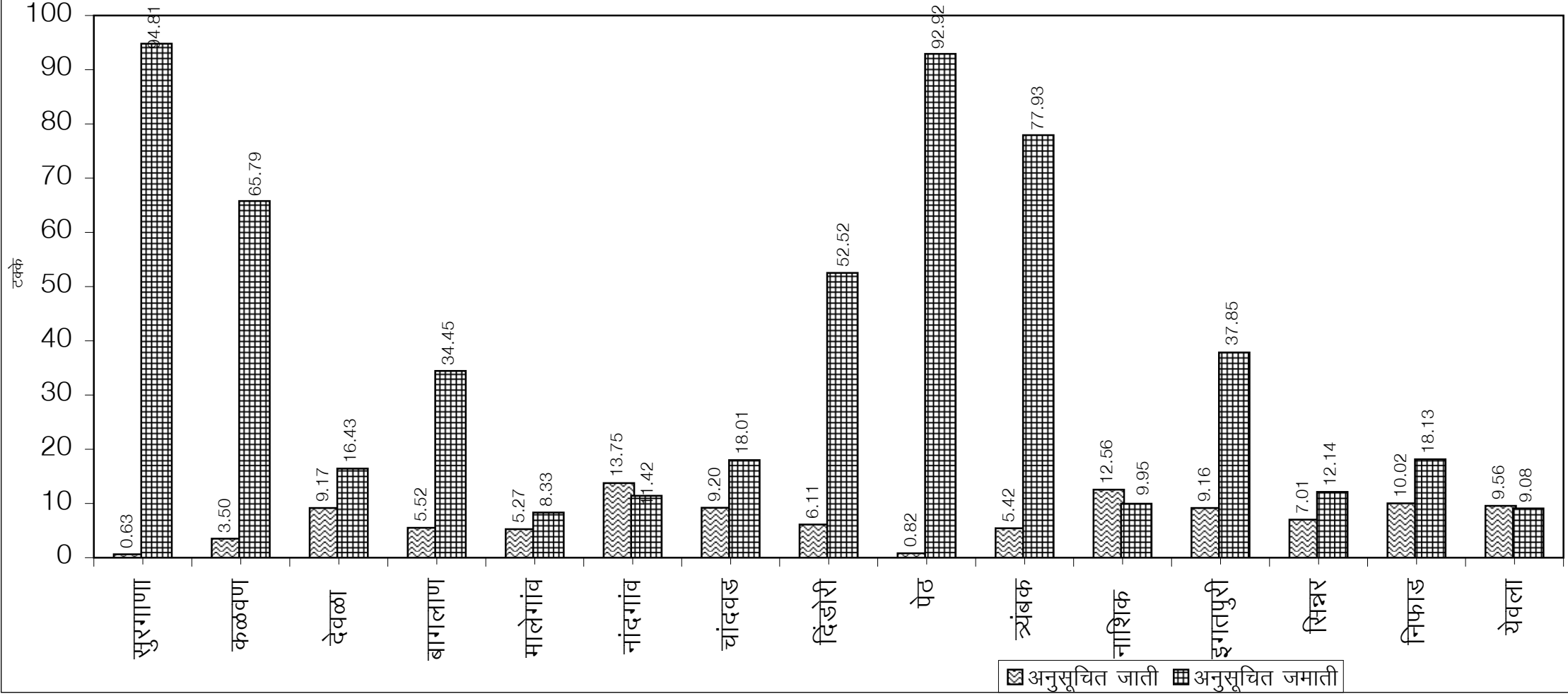
आलेख क्र. 3
जिल्ह्यातील साक्षरतेचे प्रमाण
(जनगणनांनुसार)



आलेख क्र. 4
जिल्ह्यातील स्त्री-पुरुष प्रमाण
(जनगणनांनुसार)



आलेख क्र.5
जिल्ह्यातील अनुसूचित जाती/जमातींच्या लोकसंख्येची टक्केवारी
(जनगणना 2001 नुसार)



जिल्हा सामाजिक व आर्थिक
समालोचन

२००६-२००७

भाग- २

सांख्यिकी तक्ते

तक्ता क्रमांक - 1.1

निवडक निर्देशक

जिल्हा - नाशिक

संदर्भ कालावधी- 1980 ते 2007

अ. क्र.	बाब	परिमाण	संदर्भ वर्ष						
			1980-81	1990-91	2000-01	2003-04	2004-05	2005-06	2006-07
(1)	(2)	(3)	(4)	(5)	(6)	(7)	(8)	(9)	(10)
एक	क्षेत्रफळ व लोकसंख्या :					2001	2001	2001	2001
1	क्षेत्रफळ	चौ.कि.मी.	15530	15530	15530	15530	15530	15530	15530
2	गावे	संख्या	उ.ना.	उ.ना.	1931	1931	1931	1931	1931
3	शहरे	संख्या	19	19	18	18	18	18	18
4	एकूण लोकसंख्या	हजार	2992	3851	4994	4994	4994	4994	4994
5	शहरी लोकसंख्येचे प्रमाण	टक्के	उ.ना.	उ.ना.	उ.ना.	उ.ना.	38.8	38.8	38.8
6	घनता (लोकसंख्या प्रति चौ.कि.मी.)	संख्या	193	248	322	322	322	322	322
7	स्त्रिया प्रतिएक हजार पुरुष	संख्या	937	940	927	927	927	927	927
दोन	साक्षरतेचे प्रमाण					2001	2001	2001	2001
1	पुरुष	टक्के	56.09	74.07	83.37	83.37	83.37	83.37	83.37
2	स्त्रिया	टक्के	31.85	49.89	64.16	64.16	64.16	64.16	64.16
3	एकूण	टक्के	44.36	62.37	74.15	74.15	74.15	74.15	74.15
4	ग्रामीण	टक्के	उ.ना.	उ.ना.	67.79	67.79	67.79	67.79	67.79
5	नागरी	टक्के	उ.ना.	उ.ना.	83.98	83.98	83.98	83.98	83.98
तीन	स्थानिक स्वराज्य संस्था								
1	महानगरपालिका	संख्या	0	1	1	2	2	2	2
2	नगरपरिषदा	संख्या	9	9	9	8	8	8	8
3	कटक मंडळे	संख्या	1	1	1	1	1	1	1
4	पंचायत समित्या	संख्या	13	15	13	15	15	15	15
5	ग्राम पंचायती	संख्या	1121	1296	1373	1373	1373	1373	1373
चार	क्षेत्रवार जिल्हा व दरडोई उत्पन्न (चालू किंमतीनुसार)								
1	निव्वळ जिल्हा उत्पन्न	कोटी रु	उ.ना.	उ.ना.	उ.ना.	13.16	17164	17164	20754
2	निव्वळ दरडोई उत्पन्न	रुपये	उ.ना.	उ.ना.	उ.ना.	2542	28027	28027	38751
3	राज्याच्या उत्पन्नात जिल्ह्याचा हिस्सा	टक्के	उ.ना.	उ.ना.	उ.ना.	4.48	4.57	4.57	5.37
पाच	कृषि व सिंचन								
1	जंगलव्याप्त क्षेत्र	शंभर हेक्टर	3400	3250	3206	3206	3206	3206	2603
2	लागवडीलायक क्षेत्र	--"--	10160	10490	10192	10642	10642	10642	10873

तक्ता क्रमांक - 1.1

निवडक निर्देशक

जिल्हा - नाशिक

संदर्भ कालावधी- 1980 ते 2007

अ. क्र.	बाब	परिमाण	संदर्भ वर्ष						
			1980-81	1990-91	2000-01	2003-04	2004-05	2005-06	2006-07
(1)	(2)	(3)	(4)	(5)	(6)	(7)	(8)	(9)	(10)
3	पिकांखालील एकूण क्षेत्र		9940	9240	8646	8652	8652	8652	8786
3.1	तृणधान्ये	शंभर हेक्टर	6990	7040	6166	5522	552	552	509
3.2	कडधान्ये	--"--	2180	1410	1717	6171	648	648	582
3.3	तेलबिया	--"--	560	470	363	515	515	515	640
3.4	ऊस	--"--	200	300	313	313	313	313	197
3.5	कापूस	--"--	10	20	87	87	87	87	100
4	पिकांखालील निव्वळ क्षेत्र	--"--	9010	8740	8086	8091	8091	8091	8247
5	दुसोटा क्षेत्राचे निव्वळ पेरलेल्या क्षेत्राशी प्रमाण	टक्के	5.15	5.11	6.92	6.93	6.93	6.93	6.52
6	सिंचनाखालील स्थूल क्षेत्र	शंभर हेक्टर	14.3	1420	2199	2199	2199	2199	2472
7	सिंचनाखालील स्थूल क्षेत्राचे एकूण पिकांखालील स्थूल क्षेत्राशी प्रमाण	टक्के	24.04	15.43	25.43	25.42	25.42	25.42	27.09
8	निव्वळ सिंचन क्षेत्र	शंभर हेक्टर	970	1220	1708	1205	1205	1205	2067
9	कालव्यांद्वारे सिंचित क्षेत्र	--"--	250	180	99	99	99	99	513
10	विहिरीद्वारे सिंचित क्षेत्र	--"--	710	1040	1609	1182	1182	1182	1554
11	इतर साधनांनी सिंचित क्षेत्र	--"--	उ.ना.	उ.ना.	उ.ना.	उ.ना.	उ.ना.	उ.ना.	उ.ना.
सहा कृषि अवजारे (कृषि गणना)									
1	लाकडी नांगर	हजार	157	139	94	94	94	103	103
2	लोखंडी नांगर	हजार	31	53	48	48	48	86	86
3	बैलगाड्या	हजार	उ.ना.	उ.ना.	56	56	56	612	612
4	ट्रॅक्टर	हजार	उ.ना.	उ.ना.	11	11	11	162	162
5	सिंचनाकरिता तेलावर चालणारे पंप	संख्या	15893	15084	5784	5784	5784	4828	4828
6	सिंचनाकरिता विद्युत्पंप	संख्या	2785	34161	66440	66440	66440	102951	102951
उसाचे चरक									
7.1	शक्तीवर चालणारे	संख्या	335	555	110	110	110	96	96
7.2	बैलाच्या मदतीने	संख्या	815	674	137	137	137	230	230

तक्ता क्रमांक - 1.1

निवडक निर्देशक

जिल्हा - नाशिक

संदर्भ कालावधी- 1980 ते 2007

अ. क्र.	बाब	परिमाण	संदर्भ वर्ष						
			1980-81	1990-91	2000-01	2003-04	2004-05	2005-06	2006-07
(1)	(2)	(3)	(4)	(5)	(6)	(7)	(8)	(9)	(10)
	पशुधन (पशुगणना)		1982	1987	1997	1997	1997	2003	2003
1	एकूण पशुधन	हजार	1421	1591	2595	2599	2595	2314	2314
2	दुभत्या गायी	--"--	उ.ना.	उ.ना.	114	114	144	120	162
3	दुभत्या म्हशी	--"--	उ.ना.	उ.ना.	75	75	75	54	54
4	शेळ्या व मेंढ्या	--"--	उ.ना.	उ.ना.	1115	1115	1115	1026	1026
5	कोंबड्या व तत्सम पक्षी	--"--	708	710	3122	3122	3122	3815	3815
आठ	मत्स्य व्यवसाय								
1	एकूण मत्स्य उत्पादन	मे. टन	उ.ना.	1200	2135	2808	3050	3727	3851
2	मच्छीमार सहकारी संस्था	संख्या	उ.ना.	46	65	79	83	85	87
3	संस्थातील सभासद	संख्या	उ.ना.	4997	5355	6329	6764	6898	6964
नऊ	सहकार क्षेत्र								
1	संस्था								
1.1	कृषि पतसंस्था	संख्या	807	936	1019	1016	1014	1019	1022
1.2	बिगर कृषि पतसंस्था	संख्या	527	494	1021	1228	1152	1160	1170
1.3	उत्पादक संस्था	संख्या	955	1104	1890	1814	2259	2059	2100
1.4	पणन संस्था	संख्या	17	17	88	72	75	75	75
1.5	सामाजिक सेवा संस्था	संख्या	252	2737	5345	6531	6275	6722	6819
2	सभासद								
2.1	कृषि पतसंस्था	संख्या"000"	182	294	601	499	422	433	473
2.2	बिगर कृषि पतसंस्था	संख्या"000"	389	365	871	1033	1054	1125	1125
2.3	उत्पादक संस्था	संख्या"000"	109	165	212	148	148	148	149
2.4	पणन संस्था	संख्या"000"	28	50	66	68	74	68	68
2.5	सामाजिक सेवा संस्था	संख्या"000"	29	378	188	283	283	283	228
3	खेळते भांडवल								
3.1	कृषि पतसंस्था	लाख रुपये	2932	12972	190317	112672	128507	149580	17020
3.2	बिगर कृषि पतसंस्था	लाख रुपये	1045	31720	273288	476535	443390	498924	53131
3.3	उत्पादक संस्था	लाख रुपये	2163	20336	10245	8923	2059	2059	1702
3.4	पणन संस्था	लाख रुपये	उ.ना.	109	221	2365	3816	2365	2366
3.5	सामाजिक सेवा संस्था	लाख रुपये	597	11501	38702	49019	6722	6722	6810

तक्ता क्रमांक - 1.1

निवडक निर्देशक

जिल्हा - नाशिक

संदर्भ कालावधी- 1980 ते 2007

अ. क्र.	बाब	परिमाण	संदर्भ वर्ष						
			1980-81	1990-91	2000-01	2003-04	2004-05	2005-06	2006-07
(1)	(2)	(3)	(4)	(5)	(6)	(7)	(8)	(9)	(10)
4	दिलेली कर्जे								
4.1	शेती पतसंस्था	लाख रुपये	1819	7104	53786	54481	77326	72315	96579
4.2	बिगर शेती पतसंस्था	लाख रुपये	0	35272	350622	445057	305558	320661	380375
4.3	उत्पादक संस्था	लाख रुपये	उ.ना.	उ.ना.	उ.ना.	उ.ना.	उ.ना.	उ.ना.	उ.ना.
4.4	पणन संस्था	लाख रुपये	उ.ना.	उ.ना.	उ.ना.	उ.ना.	उ.ना.	उ.ना.	उ.ना.
4.5	सामाजिक सेवा संस्था	लाख रुपये	उ.ना.	उ.ना.	उ.ना.	उ.ना.	उ.ना.	उ.ना.	उ.ना.
दहा	विजेचा वापर								
1	घरगुती	हजार कि.वॅ.तास	उ.ना.	उ.ना.	उ.ना.	330	330	6.21	133819
2	वाणिज्यिक	हजार कि.वॅ.तास	उ.ना.	उ.ना.	उ.ना.	87	91	1.37	31130
3	औद्योगिक	हजार कि.वॅ.तास	उ.ना.	उ.ना.	उ.ना.	1004	1356	7.03	522506
4	कृषि	हजार कि.वॅ.तास	उ.ना.	उ.ना.	उ.ना.	1388	1511	8.51	796106
5	इतर	हजार कि.वॅ.तास	उ.ना.	उ.ना.	उ.ना.	297	540	0.6	462648
6	एकूण	हजार कि.वॅ.तास	357	868	2562	3106	3312	23.85	4542979
7	विद्युतीकरण झालेली गावे	संख्या	1473	1742	1949	1921	1949	1841	1852
अकरा	वाहतूक व दळणवळण								
1	रस्त्यांची एकूण लांबी	कि.मी.	8510	12795	13870	13757	14134	14134	13970
2	दर 100 चौ.कि.मी. क्षेत्रामागे रस्त्यांची लांबी	कि.मी.	54.64	81.45	89.14	88.56	91.01	91.01	89.95
3	दरलाख लोकसंख्ये मागेरस्त्याची लांबी,	कि.मी.	359	421	360	276	283	283	280
4	एकूण मालवाहतूक वाहने	संख्या	उ.ना.	उ.ना.	उ.ना.	उ.ना.	53806	83110	88485
5	एकूण प्रवासी वाहने	संख्या	उ.ना.	उ.ना.	उ.ना.	उ.ना.	492475	584042	655618
6	रेल्वे मार्गाची एकूण लांबी	कि.मी.	258	287	287	287	287	287	287
7	डाक कार्यालये	संख्या	596	645	666	688	688	688	688
8	तार कार्यालये	संख्या	46	47	58	95	95	95	95
9	दूरध्वनी	संख्या	उ.ना.	उ.ना.	उ.ना.	उ.ना.	295401	201075	201688
बारा	नोंदणीकृत कारखाने व रोजगार								
1	चालू कारखाने	संख्या	626	1086	1416	1360	1426	1426	1481
2	कामगारांची दैनिक उपस्थिती	संख्या	34888	54303	82832	77481	73264	73264	72047

तक्ता क्रमांक - 1.1

निवडक निर्देशक

जिल्हा - नाशिक

संदर्भ कालावधी- 1980 ते 2007

अ. क्र.	बाब	परिमाण	संदर्भ वर्ष						
			1980-81	1990-91	2000-01	2003-04	2004-05	2005-06	2006-07
(1)	(2)	(3)	(4)	(5)	(6)	(7)	(8)	(9)	(10)
तेरा	शिक्षण								
1	प्राथमिक								
1.1	संस्था	संख्या	2573	2957	3322	3619	3461	3461	3368
1.2	विद्यार्थी	हजारात	422	523	592	577	674	744	655
1.3	शिक्षक	संख्या	10837	12953	15240	15208	16129	16123	16896
1.4	प्रति शिक्षक विद्यार्थी	संख्या	39	40	39	39	42	46	39
2	माध्यमिक व उच्च माध्यमिक								
2.1	संस्था	संख्या	281	417	648	757	898	908	937
2.2	विद्यार्थी	हजारात	156	287	432	202	679	466	423
2.3	शिक्षक	संख्या	5381	8693	11755	6014	12690	13234	12964
2.4	प्रति शिक्षक विद्यार्थी	संख्या	29	33	37	40	38	35	33
3	महाविद्यालये								
3.1	संस्था	संख्या	22	25	32	26	26	26	40
3.2	विद्यार्थी	हजारात	723	1370	37	25	25	33	35
3.3	शिक्षक	संख्या	765	1383	583	508	579	618	813
3.4	प्रति शिक्षक विद्यार्थी	संख्या	उ.ना.	उ.ना.	64	49	43	54	43
चौदा	सार्वजनिक आरोग्य								
1	दवाखाने	संख्या	59	103	113	151	154	156	156
2	रुग्णालये	संख्या	8	57	60	92	93	155	155
3	प्राथमिक आरोग्य केंद्रे	संख्या	22	95	103	111	111	111	111
4	प्राथमिक आरोग्य उपकेंद्रे	संख्या	उ.ना.	उ.ना.	उ.ना.	उ.ना.	577	577	571
5	खाटा	संख्या	955	3927	5672	2526	2538	3270	3270
6	दर लाख लोकसंख्येमागे खाटा	संख्या	40	102	129	52	52	65	66
पंधरा	संकीर्ण								
1	बँक शाखा	संख्या	139	212	499	461	399	468	485
2	दूरदर्शन केबल चालक	संख्या	उ.ना.	उ.ना.	उ.ना.	उ.ना.	561	606	627
3	दूरदर्शन केबल धारक	संख्या	उ.ना.	उ.ना.	उ.ना.	उ.ना.	उ.ना.	89864	93473
4	गोबर गॅस संयंत्रे	संख्या	उ.ना.	उ.ना.	उ.ना.	उ.ना.	उ.ना.	उ.ना.	उ.ना.

आधार :- जिल्हा सांख्यिकी कार्यालय, नाशिक

तक्ता क्रमांक - 2.1

लोकसंख्या विषयक निवडक आकडेवारी

जिल्हा - नाशिक

संदर्भ वर्ष : जनगणना 2001

अ. क्र.	बाब/ तहसील	ग्रामीण/ नागरी	क्षेत्र चौ.कि.मी.	लोकसंख्या			कुटुंबांची संख्या	लोकसंख्येची घनता
				एकूण	पुरुष	स्त्रिया		
(1)	(2)	(3)	(4)	(5)	(6)	(7)	(8)	(9)
1	सुरगाणा	एकूण	845.65	145135	72988	72147	26352	172
		ग्रामीण	842.12	138988	69691	69297	25195	165
		नागरी	3.53	6147	3297	2850	1157	1741
2	कळवण	एकूण	859.71	165609	83891	81718	28996	193
		ग्रामीण	859.71	165609	83891	81718	28996	193
		नागरी	0.00	0	0	0	0	--
3	देवळा	एकूण	576.94	129988	67356	62632	24287	225
		ग्रामीण	576.94	129988	67356	62632	24287	225
		नागरी	0.00	0	0	0	0	--
4	बागलाण	एकूण	1477.83	311395	159969	151426	57332	211
		ग्रामीण	1461.88	278834	143176	135658	51250	191
		नागरी	15.95	32561	16793	15768	6082	2041
5	मालेगांव	एकूण	1825.13	789230	405559	383671	128280	432
		ग्रामीण	1800.09	333176	172618	160558	62667	185
		नागरी	25.04	456054	232941	223113	65613	18213
6	नांदगांव	एकूण	1089.82	236319	122119	114200	45314	217
		ग्रामीण	1057.23	140723	73136	67587	27568	133
		नागरी	32.59	95596	48983	46613	17746	2933
7	चांदवड	एकूण	958.73	205189	105980	99209	36227	214
		ग्रामीण	958.73	205189	105980	99209	36227	214
		नागरी	0.00	0	0	0	0	--
8	दिंडोरी	एकूण	1342.19	264727	135663	129064	46449	197
		ग्रामीण	1342.19	264727	135663	129064	46449	197
		नागरी	0.00	0	0	0	0	--

तक्ता क्रमांक - 2.1

लोकसंख्या विषयक निवडक आकडेवारी

जिल्हा - नाशिक

संदर्भ वर्ष : जनगणना 2001

अ. क्र.	बाब/ तहसील	ग्रामीण/ नागरी	क्षेत्र चौ.कि.मी.	लोकसंख्या			कुटुंबांची संख्या	लोकसंख्येची घनता
				एकूण	पुरुष	स्त्रिया		
(1)	(2)	(3)	(4)	(5)	(6)	(7)	(8)	(9)
9	पेठ	एकूण	560.60	96774	48580	48194	17612	173
		ग्रामीण	560.60	96774	48580	48194	17612	173
		नागरी	0.00	0	0	0	0	--
10	त्र्यंबक	एकूण	884.18	136417	69043	67374	23296	154
		ग्रामीण	882.29	126613	63919	62694	21557	144
		नागरी	1.89	9804	5124	4680	1739	5187
11	नाशिक	एकूण	810.57	1317367	702075	615292	268413	1625
		ग्रामीण	536.36	165041	85987	79054	28686	308
		नागरी	274.21	1152326	616088	536238	239727	4202
12	इगतपुरी	एकूण	846.32	228208	117184	111024	38896	270
		ग्रामीण	828.12	176463	90367	86096	29167	213
		नागरी	18.20	51745	26817	24928	9729	2843
13	सिन्नर	एकूण	1352.61	292075	151355	140720	52183	216
		ग्रामीण	1348.88	260445	134926	125519	46066	193
		नागरी	3.73	31630	16429	15201	6117	8480
14	निफाड	एकूण	1053.65	439842	227653	212189	78780	417
		ग्रामीण	1006.00	381356	196836	184520	67019	379
		नागरी	47.65	58486	30817	27669	11761	1227
15	येवला	एकूण	1064.47	235521	121497	114024	42720	221
		ग्रामीण	1051.68	192314	99095	93219	35281	183
		नागरी	12.79	43207	22402	20805	7439	3378
एकूण जिल्हा	एकूण	एकूण	15530.00	4993796	2590912	2402884	915137	322
		ग्रामीण	15112.82	3056240	1571221	1485019	548027	202
		नागरी	435.58	1937556	1019691	917865	367110	4448

तक्ता क्रमांक - 2.1
लोकसंख्या विषयक निवडक आकडेवारी

जिल्हा - नाशिक

संदर्भ वर्ष : जनगणना 2001

अ. क्र.	बाब/ तहसील	ग्रामीण/ नागरी	स्त्री-पुरुष प्रमाण	गावांची संख्या	शहरांची संख्या	साक्षरता (%)			मागासवर्गीय लोकसंख्या (%)		प्रक्षेपित लोकसंख्या (1 मार्च 2007)
						एकूण	पुरुष	स्त्रिया	अनुसूचित जाती	अनुसूचित जमाती	
(1)	(2)	(3)	(10)	(11)	(12)	(13)	(14)	(15)	(16)	(17)	(18)
1	सुरगाणा	एकूण	988	190	1	53.90	64.64	43.00	0.63	94.81	1578
		ग्रामीण	994	190	0	52.62	63.51	41.63	0.41	96.73	0
		नागरी	864	0	1	80.75	86.60	73.91	5.48	51.44	0
2	कळवण	एकूण	974	150	0	57.85	67.72	47.78	3.50	65.79	1977
		ग्रामीण	974	150	0	57.85	67.72	47.78	3.50	65.79	0
		नागरी	--	0	0	---	---	---	--	--	0
3	देवळा	एकूण	930	52	0	73.76	83.51	63.29	9.17	16.43	1552
		ग्रामीण	930	52	0	73.76	83.51	63.29	9.17	16.43	0
		नागरी	--	0	0	---	---	---	--	--	0
4	बागलाण	एकूण	947	170	1	69.45	79.01	59.43	5.52	34.45	3024
		ग्रामीण	947	170	0	67.59	77.59	57.10	5.48	37.40	0
		नागरी	939	0	1	84.88	90.77	78.72	5.85	9.19	0
5	मालेगांव	एकूण	946	146	3	76.06	84.00	67.67	5.27	8.33	8236
		ग्रामीण	930	146	0	70.92	82.10	58.92	7.45	17.55	0
		नागरी	958	0	3	79.91	85.44	74.14	3.68	1.60	0
6	नांदगांव	एकूण	935	100	2	74.28	84.67	63.21	13.75	11.42	1990
		ग्रामीण	924	100	0	66.45	79.00	52.92	7.99	16.19	0
		नागरी	952	0	2	85.43	92.86	77.65	22.23	4.41	0
7	चांदवड	एकूण	936	112	0	73.39	84.32	61.76	9.20	18.01	1879
		ग्रामीण	936	112	0	73.39	84.32	61.76	9.20	18.01	0
		नागरी	---	0	0	---	---	---	--	--	0
8	दिंडोरी	एकूण	951	158	0	71.41	81.96	60.31	6.11	52.52	2878
		ग्रामीण	951	158	0	71.41	81.96	60.31	6.11	52.52	0
		नागरी	--	0	0	---	---	---	--	--	0

तक्ता क्रमांक - 2.1
लोकसंख्या विषयक निवडक आकडेवारी

जिल्हा - नाशिक

संदर्भ वर्ष : जनगणना 2001

अ. क्र.	बाब/ तहसील	ग्रामीण/ नागरी	स्त्री-पुरुष प्रमाण	गावांची संख्या	शहरांची संख्या	साक्षरता (%)			मागासवर्गीय लोकसंख्या (%)		प्रक्षेपित लोकसंख्या (1 मार्च 2007)
						एकूण	पुरुष	स्त्रिया	अनुसूचित जाती	अनुसूचित जमाती	
(1)	(2)	(3)	(10)	(11)	(12)	(13)	(14)	(15)	(16)	(17)	(18)
9	पेट	एकूण	992	145	0	56.90	68.92	44.79	0.82	92.92	770
		ग्रामीण	992	145	0	56.90	68.92	44.79	0.82	92.92	0
		नागरी	--	0	0	---	---	---	--	--	0
10	त्र्यंबक	एकूण	976	125	1	83.62	90.85	75.20	5.42	77.93	1820
		ग्रामीण	981	125	0	72.19	82.71	60.74	5.32	81.50	0
		नागरी	913	0	1	85.20	91.94	77.28	6.82	31.86	0
11	नाशिक	एकूण	876	76	4	52.54	64.22	40.48	12.56	9.95	16567
		ग्रामीण	919	76	0	49.89	61.82	37.65	9.41	33.82	0
		नागरी	870	0	4	84.43	92.33	75.78	13.01	6.54	0
12	इगतपुरी	एकूण	947	119	2	62.70	71.26	53.44	9.16	37.85	3221
		ग्रामीण	953	119	0	56.22	64.85	46.84	6.96	46.33	0
		नागरी	930	0	2	84.52	93.01	75.46	16.66	8.91	0
13	सिन्नर	एकूण	930	130	1	73.62	85.69	60.66	7.01	12.14	3191
		ग्रामीण	930	130	0	72.44	84.96	58.98	6.87	12.90	0
		नागरी	925	0	1	83.12	91.65	74.11	8.17	5.84	0
14	निफाड	एकूण	932	134	2	76.96	85.87	67.41	10.02	18.13	4705
		ग्रामीण	937	134	0	75.23	84.71	65.11	9.36	19.81	0
		नागरी	898	0	2	87.81	93.00	82.07	14.33	7.20	0
15	येवला	एकूण	938	124	1	72.51	83.63	60.73	9.56	9.08	2541
		ग्रामीण	941	124	0	69.98	82.18	57.06	9.98	10.37	0
		नागरी	929	0	1	83.45	89.88	76.61	7.69	3.32	0
एकूण जिल्हा	एकूण	एकूण	927	1931	18.00	74.15	83.37	64.16	8.54	23.92	55929
		ग्रामीण	945	1931	0.00	67.79	78.59	56.35	6.96	35.54	0
		नागरी	900	0	18.00	83.98	90.54	76.60	11.03	5.58	0

आधार - भारताची जनगणना.

तक्ता क्रमरंक 2.2
लोकसंख्या आणि वृद्धीदर

जिल्हा : नाशिक

संदर्भ वर्ष 1951-2011

जनगणना वर्ष	ग्रामीण/ नागरी	लोकसंख्या			दशवार्षिक वृद्धीदर	वार्षिक चक्रवाढ वृद्धीदर
		एकूण	पुरुष	स्त्रिया		
(1)	(2)	(3)	(4)	(5)	(6)	(7)
1951	एकूण	1430	731	523	-	-
	ग्रामीण	1040	517	723	-	-
	नागरी	370	194	176	-	-
1961	एकूण	1855	954	902	29.72	2.60
	ग्रामीण	1380	700	680	32.69	2.83
	नागरी	475	253	222	28.38	2.50
1971	एकूण	2369	1221	1148	27.71	2.52
	ग्रामीण	1691	865	826	22.54	2.43
	नागरी	678	356	322	42.74	3.03
1981	एकूण	2992	1545	1447	26.30	2.46
	ग्रामीण	2064	1053	1010	22.06	2.28
	नागरी	928	491	437	36.87	3.07
1991	एकूण	3851	1985	1866	28.71	2.48
	ग्रामीण	2482	1270	1212	20.25	2.17
	नागरी	1369	715	654	47.52	3.27
2001	एकूण	4994	2591	2403	29.68	2.50
	ग्रामीण	3056	1571	1485	23.13	2.16
	नागरी	1938	1020	918	41.56	3.31
2011 प्रक्षेपित	एकूण	5978	3104	2875	19.70	2.38
	ग्रामीण	3457	1777	1680	13.12	2.00
	नागरी	2522	1327	1195	30.13	3.20

आधार - भारताची जनगणना.

तक्ता क्रमांक - 2.3
शहरांची वर्गवारी आणि त्यांची लोकसंख्या

जिल्हा : नाशिक

संदर्भ वर्ष : 2001

अ. क्र.	शहराचे नाव	शहराचे वर्गीकरण	लोकसंख्या			लोकसंख्या वाढीचा दशवार्षिक वृद्धीदर
			एकूण	पुरुष	स्त्रिया	
(1)	(2)	(3)	(4)	(5)	(6)	(7)
1	नाशिक	अ वर्ग म.न.पा.	1077236	575737	501499	63.98
2	मालेगाव	ब वर्ग म.न.पा.	409403	208864	200539	19.50
3	मनमाड	क वर्ग न.पा.	72401	37002	35399	18.09
4	येवला	क वर्ग न.पा.	43207	22402	20805	25.06
5	सटाणा	क वर्ग न.पा.	32561	16793	15768	17.69
10	त्रंबक	क वर्ग न.पा.	9804	5124	4680	24.37
11	इगतपूरी	क वर्ग न.पा.	31539	16405	15134	37.92
12	सिन्नर	क वर्ग न.पा.	31630	16429	15201	22.29
13	नांदगाव	क वर्ग न.पा.	23195	11981	11214	13.51
14	भगूर	क वर्ग न.पा.	12457	6381	6076	3.14
16	सोयगाव	गणना शहर	21819	11347	10472	105.20
17	द्याने	गणना शहर	24832	12730	12102	119.87
18	सुरगाणा	गणना शहर	6147	3297	2850	41.05
19	ओझर	गणना शहर	45954	24249	21705	10.28
20	लासलगाव	गणना शहर	12532	6568	5964	27.80
21	एकलहरा	गणना शहर	12013	6258	5755	0.05
21	घोटी	गणना शहर	20206	10412	9794	28.56
एकूण नागरी			1886936	991979	894957	43.20

आधार - भारताची जनगणना.

तक्ता क्रमांक - 2.4

मुख्य व सीमांतिक काम करणा-यांचे उद्योग गटनिहाय वर्गीकरण

जिल्हा - नाशिक

अ. क्र.	काम करणा-यांचे क्षेत्र	एकूण	ग्रामीण	नागरी
1	2	3	4	5
मुख्य काम करणारे				
1	शेतकरी	747243	727117	20126
2	शेतमजूर	406687	389992	16695
3	वस्तुनिर्माण प्रक्रिया, सेवा व दुरुस्त्या इ. घरगुती उद्योगात काम करणारे	35127	22190	12937
4	इतर काम करणारे	722283	190390	531893
5	एकूण मुख्य काम करणारे	1911340	1329689	581651
सीमांतिक काम करणारे				
6	शेतकरी	76426	74897	1529
7	शेतमजूर	133415	127544	5871
8	वस्तुनिर्माण प्रक्रिया, सेवा व दुरुस्त्या इ. घरगुती उद्योगात काम करणारे	12551	7869	4682
9	इतर काम करणारे	51841	20749	31092
10	एकूण सीमांतिक काम करणारे	274233	231059	43174
काम करणा-यांचे वर्गीकरण				
11	एकूण काम करणारे	2185573	1560748	624825
12	काम करणा-यांची एकूण लोकसंख्येशी टक्केवारी	43.76576	51.06759	32.2481
13	एकूण काम न करणारे	2808223	1495492	1312731
14	काम न करणा-यांची एकूण लोकसंख्येशी टक्केवारी	56.23	48.93	67.75
15	जिल्ह्याची एकूण लोकसंख्या	4993796	3056240	1937556

आधार - भारताची जनगणना

तक्ता क्रमांक - 2.5
धर्म व वयोगटानुसार लोकसंख्या

जिल्हा - नाशिक

(आकडे शंभरात)

अ.क्र.	बाब	एकूण	ग्रामीण	नागरी
(1)	(2)	(3)	(4)	(5)
धर्मानुसार				
1	बौद्ध	840	238	602
2	ख्रिश्चन	228	25	203
3	हिंदू	43062	29498	13564
4	जैन	351	84	267
5	मुस्लिम	5260	624	4636
6	शीख	88	13	75
7	इतर	108	81	27
	सर्व धर्म (एकूण)	49937	30563	19374
वयोगटानुसार (वर्षे)				
1	0 - 6	7894	5051	2843
2	7 - 14	9476	3993	5483
3	15 - 19	5171	2844	2327
4	20 - 24	4640	2503	2137
5	25 - 29	4018	2032	1986
6	30 - 34	3642	1851	1791
7	35 - 39	3433	1754	1679
8	40 - 49	4890	2612	2278
9	50 - 59	2898	1500	1398
10	60 व त्यावरील	3761	1709	2052
11	वय अनिर्देशित	114	61	53
	सर्व वयोगट (एकूण)	49937	25910	24027

आधार - भारताची जनगणना-2001

तक्ता क्रमांक - 2.6

दारिद्र्य रेषेखालील ग्रामीण कुटुंबे

जिल्हा :- नाशिक

संदर्भ वर्ष - 2007

अ क्र	तालुका	ग्रामीण कुटुंबाची एकूण संख्या	दारिद्र्य रेषेखालील ग्रामीण कुटुंबे (संदर्भ वर्ष - 1998)												दारिद्र्य रेषे-खालील कुटुंबांची संख्या	दारिद्र्य रेषे-खालील कुटुंबांची टक्के वारी
			अनुसूचित जाती			अनुसूचित जमाती			इतर			एकूण				
			शेतकरी	शेतमजूर	इतर	शेतकरी	शेतमजूर	इतर	शेतकरी	शेतमजूर	इतर	शेतकरी	शेतमजूर	इतर		
(1)	(2)	(3)	(4)	(5)	(6)	(7)	(8)	(9)	(10)	(11)	(12)	(13)	(14)	(15)	(16)	(17)
1	सुरगाणा	32695	4	27	54	6963	14089	1608	18	35	149	6985	14151	1811	26881	82.22
2	कळवण	28633	94	375	681	2068	7875	341	1124	522	704	3286	8772	1726	12058	42.11
3	देवळा	23516	उ.ना	उ.ना.	उ.ना.	उ.ना.	उ.ना.	उ.ना.	उ.ना	उ.ना.	उ.ना.	उ.ना.	उ.ना.	उ.ना.	6594	28.04
4	बागलाण	58173	453	1484	584	3744	10656	2538	3864	3407	2722	8061	15547	5844	25721	44.21
5	मालेगांव	78816	649	3129	909	868	9448	1476	5476	12506	3240	6993	25083	5625	27206	34.52
6	नांदगांव	35636	235	807	300	491	3577	901	2103	3975	1382	2829	8359	2583	14118	39.62
7	चांदवड	40150	133	1440	627	485	4432	604	1742	1517	1696	2360	7389	2927	8206	20.44
8	दिंडोरी	46631	291	1428	267	4090	11849	1823	1124	671	1163	5505	13948	3253	23511	50.42
9	पेठ	20278	13	30	45	6645	13251	1085	18	114	187	6676	13395	1317	13833	68.22
10	त्र्यंबक	24119	उ.ना	उ.ना.	उ.ना.	उ.ना.	उ.ना.	उ.ना.	उ.ना	उ.ना.	उ.ना.	उ.ना.	उ.ना.	उ.ना.	15847	65.70
11	नाशिक	26843	223	698	403	2270	5908	1348	500	874	672	2993	7480	2423	10918	40.67
12	इगतपुरी	34147	352	861	341	2517	5018	1136	1490	3117	1288	4359	8996	2765	14038	41.11
13	सिन्नर	46259	572	957	494	506	2499	972	3584	4187	1723	4662	7643	3189	12333	26.66
14	निफाड	78120	493	2479	1197	560	6623	2355	2636	4299	3798	3689	13401	7350	23518	30.10
15	येवला	41595	652	1442	91	655	2526	116	2814	3512	1665	4121	7480	1872	14063	33.81
एकूण		615611	4164	15157	5993	31862	97751	16303	26493	38736	20389	62519	151644	42685	248845	40.42

आधार:- प्रकल्प अधिकारी, जिल्हा ग्रामीण विकास यंत्रणा, नाशिक

टिप - त्र्यंबक व देवळा तालुक्याची स्वतंत्र माहिती उपलब्ध नाही. तसेच स्तंभ क्र.3,16,17 ची आकडेवारी सन 2002-2007 चे सर्वेक्षणानुसार असून, स्तंभ क्र.4 ते 15 ची वर्गवारी सन 2002-2007च्या सर्वेक्षणानुसार केलेली नसल्याने दोन वेगळे संदर्भ दिले आहेत.

तक्ता क्रमांक - 3.1

क्षेत्रवार जिल्हा उत्पन्न व दरडोई जिल्हा उत्पन्न - चालू किंमतीनुसार

जिल्हा - नाशिक

संदर्भ वर्ष : 2004-05 व 2005-06

(रुपये लाखात)

अ. क्र.	क्षेत्र	वर्ष 2004-05		वर्ष 2005-06	
		स्थूल जिल्हा उत्पन्न	निव्वळ जिल्हा उत्पन्न	स्थूल जिल्हा उत्पन्न	निव्वळ जिल्हा उत्पन्न
(1)	(2)	(3)	(4)	(5)	(6)
1.1	कृषी	497579	473821	564911	537938
1.2	वन संवर्धन	11816	11574	12536	12279
1.3	मासेमारी	1152	1023	1423	1264
1.4	खाण व दगड खाणकाम	316	268	316	268
प्राथमिक क्षेत्र एकूण		510863	486686	579186	551749
2.1	नोंदणीकृत उद्योग	379993	297748	472085	369908
2.2	अनोंदणीकृत उद्योग	88464	63919	97141	70189
2.3	बांधकाम	117130	114377	143545	140170
2.4	वीज, गॅस व पाणीपुरवठा	23641	14638	24752	15326
द्वितीय क्षेत्र एकूण		609228	490681	737524	595593
3.1	रेल्वे	14602	10897	16479	12334
3.2	परिवहन, साठवणूक	64339	51358	74222	59247
3.3	दळणवळण	35447	28671	41447	33524
3.4	व्यापार व उपाहारगृहे	274719	267386	317230	308762
3.5	बँका व विमा उद्योग	147345	141057	166282	159185
3.6	व्यवसाय सेवा	145988	132779	155903	141796
3.7	सार्वजनिक प्रशासन	96118	83186	110771	95867
3.8	इतर सेवा	117062	107423	127873	117343
तृतीय क्षेत्र एकूण		895621	822757	1010207	928059
एकूण जिल्हा उत्पन्न		2015712	1800124	2326917	2075401
दरडोई जिल्हा उत्पन्न(रु)		38204	34118	43451	38751
एकूण राज्य उत्पन्न		37883889	33825401	43241313	38624067
दरडोई राज्य उत्पन्न (रु)		36936	32979	41514	37081
एकूण जिल्हा उत्पन्नाची राज्य उत्पन्नाशी टक्केवारी		5.32	5.32	5.38	5.37

टिप : 1) आकडे पूर्णांकात दिल्याने बेरजा जुळतीलच असे नाही.

आधार - अर्थ व सांख्यिकी संचालनालय, मुंबई

तक्ता क्रमांक - 3.2

क्षेत्रवार जिल्हा उत्पन्न व दरडोई जिल्हा उत्पन्न - स्थिर किंमतीनुसार

जिल्हा - नाशिक

संदर्भ वर्ष : 2004-05 व 2005-06

(रुपये लाखात)

अ. क्र.	क्षेत्र	वर्ष 2004-05		वर्ष 2005-06	
		स्थूल जिल्हा उत्पन्न	निव्वळ जिल्हा उत्पन्न	स्थूल जिल्हा उत्पन्न	निव्वळ जिल्हा उत्पन्न
(1)	(2)	(3)	(4)	(5)	(6)
1	कृषी	411205	392331	449099	428486
1	वन संवर्धन	6790	6611	6723	6546
1	मासेमारी	749	653	885	772
1	खाण व दगड खाणकाम	263	222	241	204
प्राथमिक क्षेत्र एकूण		419006	399817	456949	436008
2	नोंदणीकृत उद्योग	287881	222242	329137	254091
2	अनोंदणीकृत उद्योग	72921	53646	77560	57059
2	बांधकाम	85402	83003	96531	93820
2	वीज, गॅस व पाणीपुरवठा	27342	18073	26951	17815
द्वितीय क्षेत्र एकूण		473546	376964	530179	422785
3	रेल्वे	12722	10150	13794	11046
3	परिवहन, साठवणूक	53429	42740	57495	45992
3	दळणवळण	44275	38129	49335	42487
3	व्यापार व उपाहारगृहे	220800	214856	244228	237654
4	बँका व विमा उद्योग	125766	120703	136361	130872
4	व्यवसाय सेवा	107529	97428	114449	103698
4	सार्वजनिक प्रशासन	76032	65143	86297	73939
4	इतर सेवा	95145	87276	101464	93072
तृतीय क्षेत्र एकूण		735698	676424	803424	738758
एकूण जिल्हा उत्पन्न		1628250	1453205	1790552	1597550
दरडोई जिल्हा उत्पन्न(रु)		30860	27543	33436	29832
एकूण राज्य उत्पन्न		31083689	27733929	33942498	30295239
दरडोई राज्य उत्पन्न (रु)		30306	27040	32587	29085
एकूण जिल्हा उत्पन्नाची एकूण राज्य उत्पन्नाशी टक्केवारी		5.24	5.24	5.28	5.27

टिप : 1) आकडे पूर्णांकात दिल्याने बेरजा जुळतीलच असे नाही.

आधार - अर्थ व सांख्यिकी संचालनालय, मुंबई

तक्ता क्रमांक - 4.1

निवडक कृषि मालाच्या सरासरी घाऊक किंमती.

जिल्हा - नाशिक

संदर्भ वर्ष :2006-07

अ. क्र.	कृषि मालाचे नांव	कृषि मालाचा वाण	मासिक सरासरी घाऊक किंमती (प्रति क्विंटल मूल्य रुपये)							
			एप्रिल	मे	जून	जुलै	ऑगस्ट	सप्टेंबर	ऑक्टोबर	नोव्हेंबर
(1)	(2)	(3)	(4)	(5)	(6)	(7)	(8)	(9)	(10)	(11)
1	गहू	संकरित	1089	1072	0	0	0	0	0	0
2	बाजरी	संकरित	0	0	0	0	0	0	0	0
3	हरभरा	संकरित	2129	0	0	0	0	0	0	0
4	तूर	गावरान	2004	0	0	0	0	0	0	0
5	उडीद	संकरित	0	0	0	0	0	0	0	2194
6	गूळ	संकरित	1490	1467	1601	1629	1781	1910	1775	1599
7	ज्वारी	संकरित	788	830	0	0	0	0	0	0
8	मूग	चिनई	0	0	0	0	0	0	3851	2629
9	भुईमूग	एचबी	0	0	0	0	0	0	0	0
10	कांदे	संकरित	546	0	0	0	0	0	0	650
11	खुरसणी	गावरान	0	1511	1611	1473	1568	1475	1590	1540
12	कापूस	लक्ष्मी 510	0	0	0	0	0	0	0	0

तक्ता क्रमांक - 4.1

निवडक कृषि मालाच्या सरासरी घाऊक किंमती.

जिल्हा - नाशिक

संदर्भ वर्ष :2006-07

अ. क्र.	कृषि मालाचे नांव	कृषि मालाचा वाण	मासिक सरासरी घाऊक किंमती (प्रति क्विंटल मूल्य रुपये)					
			डिसेंबर	जानेवारी	फेब्रुवारी	मार्च	वर्षाची सरासरी	मागील वर्षाची सरासरी
(1)	(2)	(3)	(12)	(13)	(14)	(15)	(16)	(17)
1	गहू	संकरित	0	0	0	1066	1076	869
2	बाजरी	संकरित	855	1010	0	0	933	664
3	हरभरा	संकरित	0	0	0	2071	2100	1397
4	तूर	गावरान	0	0	0	1833	1919	1654
5	उडीद	संकरित	2122	0	0	0	2158	1200
6	गूळ	संकरित	1632	1499	1580	1549	1626	1630
7	ज्वारी	संकरित	628	618	634	786	714	657
8	मूग	चिनई	0	0	0	0	3240	1823
9	भुईमूग	एचबी	1498	1543	0	0	1521	1674
10	कांदे	संकरित	619	537	591	553	583	484
11	खुरसणी	गावरान	1506	0	0	0	1534	0
12	कापूस	लक्ष्मी 510	0	0	0	0	0	0

आधार- कृषि उत्पन्न बाजार समित्या, जिल्हा नाशिक

तक्ता क्रमांक - 4.2

जिल्हा मुख्यालयातील महत्वाच्या वस्तूंच्या मासिक सरासरी किरकोळ किंमती.

जिल्हा - नाशिक

(रुपये)

अ. क्र.	वस्तूचे नाव व प्रत	परिमाण	जानेवारी 2006	फेब्रुवारी 2006	मार्च 2006	एप्रिल 2006	मे 2006
(1)	(2)	(3)	(4)	(5)	(6)	(7)	(8)
1	तांदूळ	किलो	15.00	15.00	16.00	17.00	18.00
2	गहू	किलो	12.00	12.00	11.00	12.00	12.00
3	गव्हाचे पीठ	किलो	14.00	14.00	14.00	15.00	16.00
4	ज्वारी (संकरित)	किलो	9.00	9.00	8.00	9.00	9.00
5	ज्वारी (देशी)	किलो	10.00	10.00	10.00	10.00	10.00
6	बाजरी	किलो	8.50	8.80	9.00	9.00	9.00
7	काबुली चणा (अख्खा)	किलो	44.00	44.00	44.00	45.00	43.00
8	हरभरा डाळ	किलो	28.00	27.00	27.00	31.00	32.00
9	तूरडाळ	किलो	29.00	28.00	29.00	31.00	32.00
10	मूगडाळ	किलो	38.00	41.00	46.00	54.00	53.00
11	उडीदडाळ	किलो	41.00	42.00	46.00	54.00	53.00
12	मसूरडाळ	किलो	27.00	28.00	27.00	28.00	28.00
13	मटकी	किलो	22.00	21.00	20.00	21.00	21.00
14	पांढरा वाटाणा	किलो	20.00	20.00	20.00	22.00	21.00
15	साबुदाणा	किलो	31.00	31.00	28.00	28.00	31.00
16	शेंगदाणे	किलो	32.00	31.00	30.00	31.00	32.00
17	रवा	किलो	13.00	14.00	14.00	14.00	14.00
18	मैदा	किलो	12.00	13.50	13.00	13.00	13.50
19	पोहे	किलो	14.00	14.25	14.00	14.25	14.50
20	साखर	किलो	19.50	20.30	20.00	20.30	20.30
21	गूळ पिवळा	किलो	20.00	21.00	20.00	20.00	20.00
22	गोडतेल भुईमुगाचे(सुटे)	किलो	56.00	57.00	55.00	55.25	59.25
23	वनस्पती तूप (सुटे)	किलो	43.00	46.00	52.00	51.00	55.00
24	खोबरेल तेल (सुटे)	100ग्रॅम	81.00	80.00	79.00	83.00	81.00
25	म्हशीचे दूध (सुटे)	लीटर	20.00	20.00	20.00	20.00	20.00

तक्ता क्रमांक - 4.2

जिल्हा मुख्यालयातील महत्वाच्या वस्तूंच्या मासिक सरासरी किरकोळ किंमती.

जिल्हा - नाशिक

(रुपये)

अ. क्र.	वस्तूचे नाव व प्रत	परिमाण	जानेवारी 2006	फेब्रुवारी 2006	मार्च 2006	एप्रिल 2006	मे 2006
(1)	(2)	(3)	(4)	(5)	(6)	(7)	(8)
26	म्हशीचे शुध्द तूप	किलो	180.00	180.00	180.00	180.00	180.00
27	बोकडाचे मांस	किलो	140.00	140.00	140.00	140.00	140.00
28	कोंबडी (ब्रॉयलर) न सोललेली	किलो	50.00	45.00	20.00	22.50	45.00
29	ताजे मासे (स्थानिक)	किलो	80.00	80.00	80.00	80.00	80.00
30	अंडी कोंबडीची (सुधारित)	डझन	21.00	18.50	14.20	17.50	20.00
31	आयोडीनयुक्त मीठ	किलो	8.50	8.50	8.50	8.50	8.50
32	हळद पावडर (सुटी)	100 ग्रॅम	7.00	8.00	8.00	8.00	8.00
33	गरम मसाला पावडर (स्थानिक)	100 ग्रॅम	10.00	10.00	10.00	10.00	10.00
34	बटाटे	किलो	12.00	10.00	10.00	8.00	8.00
35	कांदे	किलो	5.00	4.00	4.00	4.00	4.00
36	लसूण	100 ग्रॅम	4.00	4.00	3.00	3.00	3.00
37	केळी (जळगाव)	डझन	12.00	12.00	11.00	10.00	10.00
38	सफरचंद	किलो	40.00	40.00	48.00	60.00	35.00
39	चहापत्ती	किलो	160.00	160.00	170.00	158.00	150.00
40	रॉकेल (खु.बा.)	लीटर	18.00	18.00	18.00	18.00	19.00
41	रॉकेल (स्व.धा.दु.)(*)	लीटर	-	-	-	-	-
42	पेट्रोल	लीटर	48.74	48.74	48.74	48.74	48.74
43	काडेपेटी	1 नग	0.50	0.50	0.50	0.50	0.50
44	धुण्याचा साबण	250ग्रॅम	18.00	18.00	18.00	18.00	18.00
45	प्रसाधन साबण	1 वडी	13.00	13.00	13.00	13.00	13.00
46	ब्रेड (स्थानिक)	400 ग्रॅम	12.00	12.00	12.00	12.00	12.00
47	गॅस सिलिंडर (स्वयंपाकाचा)	प्रत्येकी	301.00	301.00	301.00	301.00	301.00
48	टाल्कम पावडर (पॉन्डस/तत्सम)	100 ग्रॅम	29.00	29.00	29.00	29.00	29.00
49	दुध पेस्ट (कोलगेट साधी/ तत्सम)	100 ग्रॅम	25.00	25.00	25.00	26.00	26.00
50	सोने (स्टॅण्डर्ड)(*)	10 ग्रॅम	-	-	-	-	-
51	चांदी (*)	10 ग्रॅम	-	-	-	-	-

तक्ता क्रमांक - 4.2

जिल्हा मुख्यालयातील महत्वाच्या वस्तूंच्या मासिक सरासरी किरकोळ किंमती.

जिल्हा - नाशिक

(रुपये)

अ. क्र.	वस्तूचे नाव व प्रत	परिमाण	जून 2006	जुलै 2006	ऑगस्ट 2006	सप्टेंबर 2006
(1)	(2)	(3)	(9)	(10)	(11)	(12)
1	तांदूळ	किलो	18.00	16.00	17.00	18.00
2	गहू	किलो	13.00	13.00	15.00	17.00
3	गव्हाचे पीठ	किलो	16.00	16.00	17.00	19.00
4	ज्वारी (संकरित)	किलो	8.00	8.00	8.00	9.00
5	ज्वारी (देशी)	किलो	9.00	9.00	10.00	10.00
6	बाजरी	किलो	9.00	10.00	9.00	10.00
7	काबुली चणा (अख्खा)	किलो	43.00	40.00	42.00	44.00
8	हरभरा डाळ	किलो	32.00	33.00	34.00	40.00
9	तूरडाळ	किलो	30.00	28.00	33.00	34.00
10	मूगडाळ	किलो	48.00	45.00	48.00	49.00
11	उडीदडाळ	किलो	50.00	48.00	49.00	56.00
12	मसूरडाळ	किलो	28.00	28.00	27.00	29.00
13	मटकी	किलो	22.00	22.00	22.00	22.00
14	पांढरा वाटाणा	किलो	21.00	21.00	21.00	22.00
15	साबुदाणा	किलो	29.00	28.00	30.00	29.00
16	शेंगदाणे	किलो	31.00	34.00	36.00	35.00
17	रवा	किलो	13.00	14.00	15.00	18.00
18	मैदा	किलो	12.00	13.00	13.00	15.00
19	पोहे	किलो	15.00	15.00	15.00	16.00
20	साखर	किलो	20.00	20.00	19.80	19.00
21	गूळ पिवळा	किलो	20.00	22.00	21.00	23.00
22	गोडेतेल भुईमुगाचे(सुटे)	किलो	58.40	60.00	59.50	61.20
23	वनस्पती तूप (सुटे)	किलो	50.00	50.00	55.00	55.00
24	खोबरेल तेल (सुटे)	100ग्रॅम	80.00	80.00	80.00	80.00
25	म्हशीचे दूध (सुटे)	लीटर	21.00	20.00	20.00	20.00

तक्ता क्रमांक - 4.2

जिल्हा मुख्यालयातील महत्वाच्या वस्तूंच्या मासिक सरासरी किरकोळ किंमती.

जिल्हा - नाशिक

(रुपये)

अ. क्र.	वस्तूचे नाव व प्रत	परिमाण	जून 2006	जुलै 2006	ऑगस्ट 2006	सप्टेंबर 2006
(1)	(2)	(3)	(9)	(10)	(11)	(12)
26	म्हशीचे शुध्द तूप	किलो	180.00	170.00	172.00	171.00
27	बोकडाचे मांस	किलो	142.00	150.00	143.00	146.00
28	कोंबडी (ब्रॉयलर) न सोललेली	किलो	60.00	80.00	52.50	58.00
29	ताजे मासे (स्थानिक)	किलो	86.00	110.00	100.00	100.00
30	अंडी कोंबडीची (सुधारित)	डझन	18.00	20.00	18.50	19.60
31	आयोडीनयुक्त मीठ	किलो	8.70	9.00	9.00	8.90
32	हळद पावडर (सुटी)	100 ग्रॅम	10.00	10.00	7.00	8.00
33	गरम मसाला पावडर (स्थानिक)	100 ग्रॅम	10.00	11.00	11.00	12.00
34	बटाटे	किलो	10.00	10.00	10.00	10.00
35	कांदे	किलो	4.00	4.50	4.00	5.00
36	लसूण	100 ग्रॅम	5.00	5.00	5.00	4.00
37	केळी (जळगाव)	डझन	12.00	13.00	12.00	12.00
38	सफरचंद	किलो	68.00	70.00	80.00	64.00
39	चहापत्ती	किलो	166.00	170.00	170.00	170.00
40	रॉकेल (खु.बा.)	लीटर	19.00	19.00	19.00	19.00
41	रॉकेल (स्व.धा.दु.)(*)	लीटर	-	-	-	-
42	पेट्रोल	लीटर	51.77	51.77	52.34	52.34
43	काडेपेटी	1 नग	0.50	0.50	0.50	0.50
44	धुण्याचा साबण	250ग्रॅम	18.00	18.00	20.00	18.00
45	प्रसाधन साबण	1 वडी	13.00	13.00	13.00	13.00
46	ब्रेड (स्थानिक)	400 ग्रॅम	12.00	12.00	12.00	13.00
47	गॅस सिलिंडर (स्वयंपाकाचा)	प्रत्येकी	301.00	305.00	305.00	305.00
48	टाल्कम पावडर (पॉन्डस/तत्सम)	100 ग्रॅम	29.00	29.00	27.00	29.00
49	दुध पेस्ट (कोलगेट साधी/ तत्सम)	100 ग्रॅम	26.00	27.00	27.00	27.00
50	सोने (स्टॅण्डर्ड)(*)	10 ग्रॅम	-	-	-	-
51	चांदी (*)	10 ग्रॅम	-	-	-	-

तक्ता क्रमांक - 4.2

जिल्हा मुख्यालयातील महत्वाच्या वस्तूंच्या मासिक सरासरी किरकोळ किंमती.

जिल्हा - नाशिक

(रुपये)

अ. क्र.	वस्तूचे नाव व प्रत	परिमाण	आक्टोबर 2006	नोव्हेंबर 2006	डिसेंबर 2006	वर्षाची सरासरी	मागील वर्षाची सरासरी
(1)	(2)	(3)	(13)	(14)	(15)	(16)	(17)
1	तांदूळ	किलो	19.00	19.00	19.00	17.25	16.88
2	गहू	किलो	18.00	18.00	18.00	14.25	10.73
3	गव्हाचे पीठ	किलो	20.00	20.00	20.00	16.75	12.08
4	ज्वारी (संकरित)	किलो	9.00	9.00	9.00	8.67	8.08
5	ज्वारी (देशी)	किलो	10.00	10.00	10.00	9.83	10.05
6	बाजरी	किलो	10.00	10.00	10.00	9.36	7.36
7	काबुली चणा (अख्खा)	किलो	44.00	44.00	44.00	43.42	33.48
8	हरभरा डाळ	किलो	44.00	44.00	44.00	34.67	24.28
9	तूरडाळ	किलो	34.00	34.00	34.00	31.33	29.71
10	मूगडाळ	किलो	50.00	50.00	50.00	47.67	31.68
11	उडीदडाळ	किलो	56.00	56.00	56.00	50.58	28.32
12	मसूरडाळ	किलो	30.00	30.00	30.00	28.33	27.77
13	मटकी	किलो	22.75	22.00	22.00	21.65	20.10
14	पांढरा वाटाणा	किलो	22.00	22.00	22.00	21.17	20.83
15	साबुदाणा	किलो	30.00	30.00	30.00	29.58	22.17
16	शेंगदाणे	किलो	37.00	37.00	37.00	33.58	31.53
17	रवा	किलो	18.00	18.00	18.00	15.25	11.88
18	मैदा	किलो	15.00	15.00	15.00	13.58	12.08
19	पोहे	किलो	15.50	16.00	16.00	14.96	14.88
20	साखर	किलो	19.30	19.30	19.30	19.76	19.21
21	गूळ पिवळा	किलो	23.00	23.00	23.00	21.33	20.43
22	गोडेतेल भुईमुगाचे(सुटे)	किलो	60.00	60.00	60.00	58.47	56.92
23	वनस्पती तूप (सुटे)	किलो	54.00	54.00	54.00	51.58	46.73
24	खोबरेल तेल (सुटे)	100ग्रॅम	80.00	80.00	80.00	80.33	93.31
25	म्हशीचे दूध (सुटे)	लीटर	20.00	20.00	20.00	20.08	19.50

तक्ता क्रमांक - 4.2

जिल्हा मुख्यालयातील महत्वाच्या वस्तूंच्या मासिक सरासरी किरकोळ किंमती.

जिल्हा - नाशिक

(रुपये)

अ. क्र.	वस्तूचे नाव व प्रत	परिमाण	ऑक्टोबर 2006	नोव्हेंबर 2006	डिसेंबर 2006	वर्षाची सरासरी	मागील वर्षाची सरासरी
(1)	(2)	(3)	(13)	(14)	(15)	(16)	(17)
26	म्हशीचे शुध्द तूप	किलो	185.00	185.00	185.00	179.00	180.00
27	बोकडाचे मांस	किलो	155.00	155.00	155.00	145.50	132.08
28	कोंबडी (ब्रॉयलर) न सोललेली	किलो	60.00	60.00	60.00	51.08	46.55
29	ताजे मासे (स्थानिक)	किलो	100.00	100.00	100.00	91.33	85.25
30	अंडी कोंबडीची (सुधारित)	डझन	23.50	23.50	23.50	19.82	19.90
31	आयोडीनयुक्त मीठ	किलो	9.00	9.00	9.00	8.76	8.01
32	हळद पावडर (सुटी)	100 ग्रॅम	10.00	10.00	10.00	8.67	6.97
33	गरम मसाला पावडर (स्थानिक)	100 ग्रॅम	11.00	11.00	11.00	10.58	8.80
34	बटाटे	किलो	12.00	12.00	12.00	10.33	8.18
35	कांदे	किलो	5.00	5.00	5.00	4.46	6.93
36	लसूण	100 ग्रॅम	4.00	4.00	4.00	4.00	2.91
37	केळी (जळगाव)	डझन	13.00	13.00	13.00	11.92	11.38
38	सफरचंद	किलो	60.00	60.00	60.00	57.08	41.65
39	चहापत्ती	किलो	170.00	170.00	170.00	165.33	149.58
40	रॉकेल (खु.बा.)	लीटर	19.00	19.00	19.00	18.67	17.29
41	रॉकेल (स्व.धा.दु.)(*)	लीटर	-	-	-	0.00	0.00
42	पेट्रोल	लीटर	52.34	52.34	52.34	50.75	45.29
43	काडेपेटी	1 नग	0.50	0.50	0.50	0.50	0.50
44	धुण्याचा साबण	250ग्रॅम	18.00	18.00	18.40	18.20	18.20
45	प्रसाधन साबण	1 वडी	13.50	13.50	13.50	13.13	13.00
46	ब्रेड (स्थानिक)	400 ग्रॅम	15.00	15.00	15.00	12.83	12.00
47	गॅस सिलिंडर (स्वयंपाकाचा)	प्रत्येकी	305.00	305.00	305.00	303.00	299.25
48	टाल्कम पावडर (पॉन्डस/तत्सम)	100 ग्रॅम	30.00	30.00	30.00	29.08	28.27
49	दुध पेस्ट (कोलगेट साधी/ तत्सम)	100 ग्रॅम	27.00	27.00	27.00	26.25	25.00
50	सोने (स्टॅण्डर्ड)(*)	10 ग्रॅम	-	-	-	0.00	0.00
51	चांदी (*)	10 ग्रॅम	-	-	-	0	0

आधार - जिल्हा सांख्यिकी कार्यालय, नाशिक

(*) या वस्तूंच्या किंमती गोळा केल्या जात नाहीत.

तक्ता क्रमांक - 4.3

कामगारांक रिता ग्राहक किंमतीचे निर्देशांक (पायाभूत वर्ष : 2001=100)

जिल्हा	नाशिक	केंद्र -नाशिक					संदर्भ - 2006		
अ. क्र.	महिना/ वर्ष	अन्नगट	पान,सुपारी तंबाखू इ.	इंधन व दिवाबत्ती	घरबांधणी	कापड, बिछाने व पादत्राणे	संकीर्ण	सर्वसाधारण निर्देशांक	
1	2	4	5	6	7	8	9	10	
1	एप्रिल -06	121	117	139	123	108	118	120	
2	मे -06	124	119	153	123	106	118	123	
3	जून-06	127	119	153	123	106	120	124	
4	जुलै-06	135	121	152	125	107	119	128	
5	ऑगस्ट-06	132	121	154	125	107	119	127	
6	सप्टेंबर-06	132	121	141	125	109	119	126	
7	ऑक्टोबर-06	136	121	138	125	109	119	127	
8	नोव्हेंबर-06	134	120	146	125	115	119	127	
9	डिसेंबर-06	133	118	146	125	115	119	127	
10	जानेवारी-07	131	117	159	127	114	119	127	
11	फेब्रुवारी-07	132	116	161	127	114	119	128	
12	मार्च-07	138	119	146	127	115	120	130	
वार्षिक सरासरी		128	119	145	124	109	119	124	

आधार:- कामगार आयुक्त यांचे कार्यालय,मुंबई

तक्ता क्रमांक - 4.4
किंमतीचे महत्त्वाचे निर्देशांक

जिल्हा :-नाशिक

संदर्भ - 2006-07

अ. क्र.	महिना / वर्ष	अखिल भारतीय घाऊक किंमत निर्देशांक (पायाभूत वर्ष 1993-94) *	ग्राहक किंमत निर्देशांक							
			औद्योगिक कामगारांसाठी (पायाभूत वर्ष 1982) @		महाराष्ट्र (पायाभूत वर्ष 2003) #		शेतमजुरांसाठी (पायाभूत वर्ष 1986-87) @		शहरी अश्रमिक कर्मचा-यांसाठी (पायाभूत वर्ष - 1984-85)+	
			नाशिक	अखिल भारत	ग्रामीण	नागरी	महाराष्ट्र	अखिल भारत	मुंबई	अखिल भारत
(1)	(2)	(3)	(4)	(5)	(6)	(7)	(8)	(9)	(10)	(11)
1	एप्रिल -06	199.0	123	120	108.13	108.52	370	360	458	465
2	मे-06	201.3	124	121	110.42	110.31	378	365	462	471
3	जून-06	203.1	126	123	110.86	112.07	382	370	468	477
4	जुलै-06	204.0	127	124	111.51	112.79	385	372	471	481
5	ऑगस्ट-06	205.3	129	124	113.09	113.73	390	375	474	484
6	सप्टेंबर-06	207.8	129	125	114.08	114.10	395	380	477	488
7	ऑक्टोबर-06	208.7	131	127	115.72	114.97	400	386	480	493
8	नोव्हेंबर-06	209.1	130	127	116.71	115.10	401	390	485	494
9	डिसेंबर-06	208.4	130	127	117.63	115.34	403	390	488	493
10	जानेवारी-07	208.8	131	127	119.26	116.23	406	391	489	496
11	फेब्रुवारी-07	208.9	131	128	119.05	116.28	407	392	489	497
12	मार्च-07	209.8	130	127	118.26	115.82	405	392	490	498

आधार:1)+ केंद्रीय सांख्यिकीय संघटना,नवी दिल्ली.2)* (आर्थिक सल्लागार,उद्योग मंत्रालय,भारत सरकार,नवी दिल्ली.

3) @श्रम केंद्र, भारत सरकार, सिमला 4) @@कामगार आयुक्त यांचे कार्यालय,मुंबई

5) #अर्थ व सांख्यिकी संचालनालय, मुंबई

तक्ता क्रमांक - 5.1
गोळा केलेला जमीन महसूल

जिल्हा - नाशिक

संदर्भ वर्ष-2006-07
(रुपये हजार)

अ.क्र.	तालुका	जमीन महसुलाची एकूण चालू मागणी	जमीन महसुलाची थकबाकी	एकूण मागणी	सूट	निलंबित वसुलीची रक्कम	वसुली पात्र रक्कम{5-(6+7)}	प्रत्यक्ष वसुली	खातेदारांची संख्या
(1)	(2)	(3)	(4)	(5)	(6)	(7)	(8)	(9)	(10)
1	सुरगाणा	108	0	108	0	0	108	22	22312
2	कळवण	1127	0	1127	0	0	1127	1781	21629
3	देवळा	1205	0	1205	0	0	1205	539	30300
4	बागलाण	5100	0	5100	0	0	5100	2280	61788
5	मालेगांव	7062	0	7062	0	0	7062	11312	84338
6	नांदगांव	4702	0	4702	0	0	4702	3784	48234
7	चांदवड	2428	0	2428	0	0	2428	1226	42179
8	दिंडोरी	11093	0	11093	0	0	11093	5527	46639
9	पेठ	170	0	170	0	0	170	229	17931
10	त्र्यंबक	2286	0	2286	0	0	2286	1171	22125
11	नाशिक	110111	0	110111	0	0	110111	132203	144874
12	इगतपुरी	2535	0	2535	0	0	2535	3806	48122
13	सिन्नर	6674	0	6674	0	0	6674	3419	88997
14	निफाड	11417	0	11417	0	0	11417	9562	79557
15	येवला	4990	0	4990	0	0	4990	1785	63194
जिल्हा एकूण		171008	0	171008	0	0	171008	178646	822219

आधार -जिल्हाधिकारी कार्यालय, नाशिक

टिप :-खातेदारांची संख्या ही अस्थायी स्वरूपात आहे

तक्ता क्रमांक - 5.2

स्थानिक स्वराज्य संस्थांचे उत्पन्न व खर्च

जिल्हा :- नाशिक

संदर्भ वर्ष-2006-07

(रूपये लाखात)

अ. क्र.	बाब	ग्राम-पंचायत	जिल्हा परिषद	महानगर पालिका	नगर परिषदा	कटक मंडळ
(1)	(2)	(2)	(4)	(5)	(6)	(7)
	स्थानिक स्वराज्य संस्थांची संख्या	1373	1	2	8	1
अ)	जमा					
1	सुरुवातीची शिल्लक	2089.90	5149.99	3388.06	985.38	339.05
2	चालू वर्षातील जमा					
	2.1 शासकीय अनुदाने व वर्गणी	932.11	35567.16	946.39	2694.74	487.77
	2.2 सव प्रकारचे कर	2687.16	347.23	26813.58	546.93	254.61
	2.3 इतर जमा	433.40	36875.85	11135.38	1498.9	512.06
	2.4 एकूण (बाब 2.1 ते 2.3)	4052.67	72790.24	38895.35	4740.57	1254.4
	एकूण प्राप्ती (सुरुवातीची शिल्लक मिळून)	6142.57	77940.2	42283.41	5725.95	1593.49
ब)	खर्च					
3	चालू वर्षातील खर्च					
	3.1 सामान्य प्रशासन	922.65	2982.05	2625.40	569.11	60.70
	3.2 शिक्षण	19.30	20149.65	1638.50	125.48	140.31
	3.3 सार्वजनिक आरोग्य	1084.82	3351.22	10958.94	1430.82	370.63
	3.4 इतर	1617.41	46307.32	23672.51	2581.29	682.80
	एकूण (3.1 ते 3.4)	3644.18	72790.24	38895.35	4706.7	1254.4
4	अखेरची शिल्लक	2498.39	5149.99	3388.06	1019.25	339.05
	एकूण खर्च (अखेरची शिल्लक मिळून)	6142.57	77940.23	42283.41	5725.95	1593.49

आधार :- 1) जिल्हा परिषद, 2) ग्रामपंचायत विभाग, जिल्हा परिषद, नाशिक

3) महानगरपालिका/ कटक मंडळ/ नगरपरिषदा, नाशिक

तक्ता क्रमांक - 5.3

बँक कार्यालये, वर्गीकृत बँकांची संख्या, ठेवी व कर्जे

जिल्हा: - नाशिक

संदर्भ वर्ष-2006-07

अ. क्र.	तालुका	बँकांची कार्यालये असलेली गावे व शहरे	वर्गीकृत बँका (संख्या)	वर्गीकृत बँकांची शाखा कार्यालये	वर्गीकृत बँकांच्या ठेवी (लाख रुपये)
(1)	(2)	(3)	(4)	(5)	(6)
1	सुरगाणा	6	3	10	2927
2	कळवण	11	5	22	8992
3	देवळा	11	4	14	6159
4	बागलाण	15	5	29	16761
5	मालेगांव	23	12	53	37636
6	नांदगांव	8	6	21	19579
7	चांदवड	14	4	21	9650
8	दिंडोरी	13	8	26	15042
9	पेठ	5	4	8	2750
10	त्र्यंबक	3	4	7	4294
11	नाशिक	11	33	135	408822
12	इगतपुरी	11	8	19	12196
13	सिन्नर	24	9	35	17321
14	निफाड	38	10	65	51740
15	येवला	9	6	20	15617
जिल्हा एकूण		202	30	485	629486

आधार :- जिल्हा अग्रणी बँक, (बँक ऑफ महाराष्ट्र)

तक्ता क्रमांक - 5.4
अल्पबचत कार्यक्रमाची प्रगती

जिल्हा - नाशिक

संदर्भ वर्ष-2005-06 व 2006-07

(रुपये लाखात)

अ.क्र.	योजनेचे नाव	2006-07 अखेर अल्पबचत खातेदारांची संख्या	2005-06 मधील अल्पबचत खात्यांतील गुंतवणूक		सन 2006-07 मधील अल्पबचत खात्यांतील गुंतवणूक	
			ढोबळ	निव्वळ	ढोबळ	निव्वळ
(1)	(2)	(2)	(4)	(5)	(6)	(7)
1	टपाल बचत खाते	79613	87380.13	446.80	10964.03	454.14
2	पुनरावर्ती ठेवी	108855	12790.40	3907.22	14234.90	6138.47
3	समयबध्द ठेवी	12601	3936.51	1456.68	3425.28	162.86
4	सार्वजनिक भविष्य निर्वाह निधी					
	4.1 स्टेट बँक	966	9107.4	6959.78	7537.45	5377.56
	4.2 बँक ऑफ महाराष्ट्र	138	736.69	470.28	699.96	480.74
	4.3 टपाल खाते	1906	1581.22	642.3	1705.73	1162.81
	4.4 इतर बँका	7	124.5	96.24	75.52	58.03
5	राष्ट्रीय बचत प्रमाणपत्रे	--	4468.92	1371.83	3867.99	382.55
6	इंदिरा विकास पत्रे	--	--	(-)491.14	--	(-) 12.63
7	किसान विकास पत्रे	--	5839.89	2701.01	5198.57	2591.05
8	मासिक प्राप्ती योजना	35002	24708.51	15815.91	14629.57	5064.73
9	राष्ट्रीय बचत योजना-87	--	--	(-)128.10	--	(-)219.06
10	राष्ट्रीय बचत योजना-92	--	--	(-)33.93	--	(-)25.39
11	इतर सर्व योजना	1909	7155.40	7124.34	8031.30	7839.28
जिल्हा एकूण		205995	79187.57	40992.39	70370.30	29712.22

आधार :- सहाय्यक संचालक (अल्पबचत), जिल्हाधिकारी कार्यालय नाशिक.

तक्ता क्रमांक - 5.5
आयुर्विमा विषयक आकडेवारी

जिल्हा :- नाशिक

संदर्भ वर्ष-2006-07

अ. क्र.	बाब	परिमाण	तपशील
(1)	(2)	(2)	(4)
1	आयुर्विमा महामंडळाच्या जिल्हयातील शाखा	संख्या	8
2	चालू विमा पॉलिसीज् (मार्च 2006अखेर)	संख्या	930667
3	मार्च अखेर व्यपगत विमा पॉलिसीज्	संख्या	389122
4	नवीन व्यवसाय (2004-05)		
	4.1 उतरविलेली विमापत्रे	संख्या	163459
	4.2 विमा रक्कम	(रु लाख)	15094215
	4.3 विम्याचा प्रथम हप्ता रक्कम	(रु लाख)	14439
5	जिल्हयातील विमा प्रतिनिधीची संख्या		
	5.1 एकूण विमा प्रतिनिधी	संख्या	5446
	5.2 एकूण पैकी ग्रामीण विमा प्रतिनिधी	संख्या	1412
	5.3 एकूण पैकी महिला विमा प्रतिनिधी	संख्या	2026
	5.4 एकूण महिला प्रतिनिधींपैकी ग्रामीण महिला प्रतिनिधी	संख्या	520

टीप - वरील माहिती केवळ भारतीय जीवन विमा निगम यांच्याकडील असून यात खाजगी विमा कंपन्यांचा समावेश केलेला नाही

आधार :- भारतीय जीवन विमा निगम, नाशिक

तक्ता क्रमांक - 6.1

जमिनीचा वापर

जिल्हा - नाशिक

संदर्भ वर्ष :2004-05

अ. क्र.	तालुका	एकूण भौगोलिक क्षेत्र	जंगल व्याप्त क्षेत्र	शेतीला उपलब्ध नसलेले क्षेत्र			पडीत जमिनीव्यतिरिक्त लागवड न झालेली एकूण जमीन
				बिगर शेती वापराखालील जमीन	पडीत/लागवडी नसलेली जमीन	एकूण '(5+6)	
(1)	(2)	(3)	(4)	(5)	(6)	(7)	(8)
1	सुरगाणा	83746	43185	920	300	1220	778
2	कळवण	89267	31739	344	4457	4801	11754
3	देवळा	47264	7809	53	---	53	3081
4	बागलाण	84703	---	111	1555	1666	1768
5	मालेगांव	187471	38606	1762	24060	25822	10585
6	नांदगांव	108735	24639	2575	10639	13214	6226
7	चांदवड	96763	8915	55	8437	8492	9441
8	दिंडोरी	132315	21733	2113	3098	5211	8650
9	पेट	56332	26354	2	2863	2865	93
10	त्र्यंबक	92524	33668	25	4879	4904	10050
11	नाशिक	94116	958	6826	21073	27899	7138
12	इगतपुरी	96783	2000	79	10125	10204	26721
13	सिन्नर	131563	13708	287	17906	18193	11008
14	निफाड	98188	1062	457	8503	8960	7188
15	येवला	106041	5909	373	10319	10692	8407
जिल्हा एकूण		1505811	260285	15982	128214	144196	122888

तक्ता क्रमांक - 6.1

जमिनीचा वापर

जिल्हा - नाशिक

संदर्भ वर्ष :2004-05

अ. क्र.	तालुका	पडीत जमीन			निव्वळ क्षेत्र	एकापेक्षा अधिक (दुसोटा क्षेत्र)	लागवडी खालील एकूण क्षेत्र (12+13)	लागवडी-लायक क्षेत्र
		चालू पड	इतर पड	एकूण पड '(4+10)				
(1)	(2)	(9)	(10)	(11)	(12)	(13)	(14)	(15)
1	सुरगाणा	2000	3530	5530	34993	----	34993	41301
2	कळवण	2139	1883	4022	36333	5510	41843	52109
3	देवळा	2221	118	2339	33616	2336	35952	39036
4	बागलाण	3566	1731	5297	76152	4048	80200	83217
5	मालेगांव	3686	3798	7484	104976	3082	108058	123045
6	नांदगांव	2352	1702	4054	61000	2500	63500	71280
7	चांदवड	4265	1240	5505	63704	1781	65485	78650
8	दिंडोरी	14568	2141	16709	79088	5052	84140	104447
9	पेठ	8	5730	5738	20073	336	20409	25904
10	त्र्यंबक	3741	3741	7482	37855	280	38135	55387
11	नाशिक	5440	15240	20680	37441	4838	42279	65259
12	इगतपुरी	4895	3575	8470	49388	2764	52152	84579
13	सिन्नर	7891	7912	15803	74679	13778	88457	101490
14	निफाड	1293	2052	3345	69047	7003	76050	79580
15	येवला	8525	1852	1852	71766	536	72302	82025
जिल्हा एकूण		66590	56245	122835	850111	53844	903955	1087309

आधार- 1) जिल्हा निरीक्षक, भूमी अभिलेख, नाशिक (वार्षिक ऋतू आणि पिके अहवाल सन 2004-2005)

तक्ता क्रमांक - 6.2

जिल्हा - नाशिक

निरनिराळ्या पिकाखालील क्षेत्र

संदर्भ वर्ष : 2004-05

(क्षेत्र हेक्टर)

अ. क्र.	तालुका	तांदूळ	गहू	खरीप ज्वारी	रब्बी ज्वारी	एकूण ज्वारी	बाजरी	मका
(1)	(2)	(3)	(4)	(5)	(6)	(7)	(8)	(9)
1	सुरगाणा	6152	523	44	704	748	0	45
2	कळवण	3514	2660	37	132	169	6456	10725
3	देवळा	4	781	39	3	42	18874	6151
4	बागलाण	1650	2310	239	30	269	42702	11143
5	मालेगांव	22	1730	1737	216	1953	67174	6734
6	नांदगांव	52	400	150	250	400	25000	55
7	चांदवड	282	1509	2294	297	2591	37724	1467
8	दिंडोरी	463	9790		332	332	2098	217
9	पेठ	6404	0	21	0	21	0	0
10	त्र्यंबक	10765	134	0	0	0	0	0
11	नाशिक	2885	3144	717	229	946	349	0
12	इगतपुरी	18853	1746	383	208	591	19	0
13	सिन्नर	4040	0	0	409	260	52924	0
14	निफाड	127	9071	662	463	1125	14910	1038
15	येवला	---	2308	175	3369	3544	38968	2088
जिल्हा एकूण		55213	36106	6498	6642	13140	307198	39663

तक्ता क्रमांक - 6.2

जिल्हा - नाशिक

निरनिराळ्या पिकाखालील क्षेत्र

संदर्भ वर्ष : 2004-05

(क्षेत्र हेक्टर)

अ. क्र.	तालुका	वरी	नाचणी	राळा	सावा	भादली	इतर तृण धान्ये	एकूण तृण धान्ये
(1)	(2)	(10)	(11)	(12)	(13)	(14)	(15)	(16)
1	सुरगाणा	3712	11055	0	192	24	3349	25800
2	कळवण	607	1890	0	4	4	410	26439
3	देवळा	0	0	0	0	0	0	25852
4	बागलाण	1079	0	0	0	0	509	59662
5	मालेगांव	0	0	0	0	0	52	77665
6	नांदगांव	0	0	0	0	0	0	25907
7	चांदवड	0	0	1	1	0	89	43664
8	दिंडोरी	197	0	0		0	0	13097
9	पेठ	1114	8315	0	6	0	225	16085
10	त्र्यंबक	5629	12435	0	0	181	0	29144
11	नाशिक	101	1180	0	0	0	162	8767
12	इगतपुरी	957	3030	0	51	0	170	25417
13	सिन्नर	0	0	0	0	0	647	57871
14	निफाड	0	0	0	0	0	0	26271
15	येवला	0	0	0	0	0	0	46908
जिल्हा एकूण		13396	37905	1	254	209	5613	508549

तक्ता क्रमांक - 6.2

जिल्हा - नाशिक

निरनिराळ्या पिकाखालील क्षेत्र

संदर्भ वर्ष : 2004-05

(क्षेत्र हेक्टर)

अ. क्र.	तालुका	हरभरा	तूर	मूग	उडीद	कुळीथ	मठ	चवळी
(1)	(2)	(17)	(18)	(19)	(20)	(21)	(22)	(23)
1	सुरगाणा	131	989	0	509	421	0	0
2	कळवण	1327	295	210	900	910	50	0
3	देवळा	290	159	40	2	1187	41	0
4	बागलाण	1043	458	93	338	4104	77	0
5	मालेगांव	814	574	285	37	3314	228	0
6	नांदगांव	325	305	200	0	1400	150	0
7	चांदवड	713	182	886	218	1848	324	0
8	दिंडोरी	2430	320	206	2140	92	0	0
9	पेठ	9	452	0	1311	1027	0	0
10	त्र्यंबक	124	863	0	3418	514	0	0
11	नाशिक	711	81	35	527	91	0	0
12	इगतपुरी	846	45	15	217	417	0	0
13	सिन्नर	975	286	683	153	1228	1074	0
14	निफाड	1644	355	144	174	293	46	0
15	येवला	1760	409	755	69	348	0	0
जिल्हा एकूण		13142	5773	3552	10013	17194	1990	0

अ. क्र.	तालुका	वाटाणा	इतर कडधान्ये	एकूण कडधान्ये	एकूण अन्नधान्ये	ऊस	मिरची	इतर मसाल्याचे पदार्थ
(1)	(2)	(24)	(25)	(26)	(27)	(28)	(29)	(30)
1	सुरगाणा	9	25	2084	27884	53	37	0
2	कळवण	0	415	4107	30546	1910	1270	220
3	देवळा	0	275	1994	27846	482	229	6
4	बागलाण	0	97	6210	65872	1886	597	267
5	मालेगांव	0	347	5599	83264	464	117	44
6	नांदगांव	0	0	2380	28287	1755	50	8
7	चांदवड	21	307	4499	48163	270	180	97
8	दिंडोरी	210	45	5443	18540	5144	842	856
9	पेठ	0	22	2821	18906	66	0	0
10	त्र्यंबक	0	29	4948	34092	0	0	7
11	नाशिक	27	282	1754	10521	811	252	8094
12	इगतपुरी	0	685	2225	27642	217	150	0
13	सिन्नर	9	2487	6895	64766	2164	278	577
14	निफाड	0	1205	3861	30132	4201	207	544
15	येवला	20	0	3361	50269	310	148	109
जिल्हा एकूण		296	6221	58181	566730	19733	4357	10829

तक्ता क्रमांक - 6.2

जिल्हा - नाशिक

निरनिराळ्या पिकाखालील क्षेत्र

संदर्भ वर्ष : 2004-05

(क्षेत्र हेक्टर)

अ. क्र.	तालुका	एकूण मसाल्याचे पदार्थ	द्राक्षे	डाळीव	पेरु	एकूण फळे	कांदे	टोमॅटो
(1)	(2)	(31)	(32)	(33)	(34)	(35)	(36)	(37)
1	सुरगाणा	37	9	0	0	54	0	15
2	कळवण	1490	170	135	2	395	2500	375
3	देवळा	235	58	2809	2	2882	2603	100
4	बागलाण	864	564	2720	0	4320	3346	394
5	मालेगांव	161	82	5535	18	11774	3032	44
6	नांदगांव	58	15	45	20	220	1295	56
7	चांदवड	277	1988	113	30	4356	7597	1638
8	दिंडोरी	1698	2547	62	45	2654	602	6971
9	पेठ	0	0	0	0	0	0	0
10	त्र्यंबक	7	0	0	0	0	0	0
11	नाशिक	8346	538	212	529	4680	806	0
12	इगतपुरी	150	0	0	0	0	409	495
13	सिन्नर	855	503	0	32	8803	4141	1631
14	निफाड	751	12303	240	144	13094	13353	4234
15	येवला	257	157	102	105	452	4922	40
जिल्हा एकूण		15186	18934	11973	927	53684	44606	15993

तक्ता क्रमांक - 6.2

जिल्हा - नाशिक

निरनिराळ्या पिकाखालील क्षेत्र

संदर्भ वर्ष : 2004-05

(क्षेत्र हेक्टर)

अ. क्र.	तालुका	एकूण भाजी-पाला	संकीर्ण खाद्य पिके	एकूण खाद्य पिके	कापूस	अंबाडी	इतर तंतू पिके
(1)	(2)	(38)	(39)	(40)	(41)	(42)	(43)
1	सुरगाणा	25	0	28053	0	0	0
2	कळवण	3063	0	37404	0	0	30
3	देवळा	2744	0	34189	2	0	0
4	बागलाण	5023	0	77965	331	0	10
5	मालेगांव	3219	51	98933	4939	0	0
6	नांदगांव	1627	0	31947	2500	0	0
7	चांदवड	14399	0	67465	1	0	242
8	दिंडोरी	4739	0	32775	0	0	0
9	पेठ	2701	0	21673	0	0	0
10	त्र्यंबक	8955	0	43054	0	0	0
11	नाशिक	8332	0	32690	0	23	667
12	इगतपुरी	1508	0	29517	0	0	0
13	सिन्नर	12036	71893	160517	110	0	452
14	निफाड	20415	0	68593	0	4	232
15	येवला	5080	0	56368	2150	0	0
जिल्हा एकूण		93866	71944	821143	10033	27	1633

तक्ता क्रमांक - 6.2

जिल्हा - नाशिक

निरनिराळ्या पिकाखालील क्षेत्र

संदर्भ वर्ष : 2004-05

(क्षेत्र हेक्टर)

अ. क्र.	तालुका	एकूण तंतू पिके	भुईमूग	तीळ	करडई	सूर्यफूल	जवस
(1)	(2)	(44)	(45)	(46)	(47)	(48)	(49)
1	सुरगाणा	0		0	0	0	0
2	कळवण	30	1025	0	75	17	0
3	देवळा	2	1266	3	0	14	0
4	बागलाण	341	2040	0	0	77	0
5	मालेगांव	4939	7694	38	0	19	0
6	नांदगांव	2500	3270	3	0	0	0
7	चांदवड	243	2982	0	10	8	0
8	दिंडोरी	0	6415	0		27	0
9	पेठ	0	980	0	0	0	0
10	त्र्यंबक	0	2677	0	0	0	0
11	नाशिक	690	2789	0	150	0	0
12	इगतपुरी	0	2656	0	0	182	0
13	सिन्नर	562	1718	0	138	0	0
14	निफाड	236	2305	0	32	0	0
15	येवला	2150	1348	0		248	0
जिल्हा एकूण		11693	39165	44	405	592	0

तक्ता क्रमांक - 6.2

जिल्हा - नाशिक

निरनिराळ्या पिकाखालील क्षेत्र

संदर्भ वर्ष : 2004-05

(क्षेत्र हेक्टर)

अ. क्र.	तालुका	कारळे	इतर गळीत धान्ये	एकूण गळीत धान्ये	इतर औषधी व मादक पदार्थ	आयुर्वेदिक व मादक पदार्थाची पिके	एकूण औषधी व मादक पदार्थ
(1)	(2)	(50)	(51)	(52)	(53)	(54)	(55)
1	सुरगाणा	1167	187	1354	0	0	0
2	कळवण	700	870	2687	0	0	0
3	देवळा	6	10	1299	0	0	0
4	बागलाण	600	489	3206	0	0	0
5	मालेगांव	0	0	7751	0	0	0
6	नांदगांव	0	12	3285	0	0	0
7	चांदवड	0	92	3092	0	0	0
8	दिंडोरी	1290	342	8074	0	0	0
9	पेठ	0	0	980	0	0	0
10	त्र्यंबक	0	1355	4032	0	0	0
11	नाशिक	445	584	3968	0	0	0
12	इगतपुरी	0	0	2838	0	0	0
13	सिन्नर	85	0	1941	0	0	0
14	निफाड	0	14839	17176	0	0	0
15	येवला	0	648	2244	0	0	0
जिल्हा एकूण		4293	19428	63927	0	0	0

तक्ता क्रमांक - 6.2

जिल्हा - नाशिक

निरनिराळ्या पिकाखालील क्षेत्र

संदर्भ वर्ष : 2004-05

(क्षेत्र हेक्टर)

अ. क्र.	तालुका	एकूण चारा पिके	संकीर्ण अखाद्य पिके	एकूण अखाद्य पिके	लागवडी खालील एकूण क्षेत्र	दुसोटा क्षेत्र	लागवडी खालील निव्वळ क्षेत्र
(1)	(2)	(56)	(57)	(58)	(59)	(60)	(61)
1	सुरगाणा	1447	4362	7163	31270	0	31270
2	कळवण	7361	10067	20145	43479	5510	37969
3	देवळा	439	1700	3440	36108	2336	33772
4	बागलाण	1336	0	4883	82488	4048	78440
5	मालेगांव	830	13532	27052	103845	3082	100763
6	नांदगांव	100	5873	11758	8282	2500	5782
7	चांदवड	5252	8587	17174	69275	1781	67494
8	दिंडोरी	25194	33268	66536	105130	5052	100078
9	पेठ	150	2000	3130	24035	336	23699
10	त्र्यंबक	0	0	4032	36724	280	36444
11	नाशिक	5967	10555	21180	45567	4838	40729
12	इगतपुरी	12336	17187	32361	44253	2764	41489
13	सिन्नर	771	1152	4426	92251	13778	78473
14	निफाड	0	17408	34820	83089	7003	76086
15	येवला	769	5163	10326	72790	536	72254
जिल्हा एकूण		61952	130854	268426	878586	53844	824742

आधार- 1) जिल्हा निरीक्षक, भूमी अभिलेख, नाशिक(वार्षिक ऋतू आणि पिके अहवाल सन 2004-2005)

तक्ता क्रमांक - 6.3

मुख्य पिकांचे दर हेक्टरी अंदाजित उत्पादन

जिल्हा - नाशिक

संदर्भ वर्ष : 2006-07

1] प्रति हेक्टरी उत्पादन - किलो मध्ये

2] एकूण उत्पादन -- "00" मे. टन मध्ये

अ. क्र.	पिकाचे नाव	प्रति हेक्टरी उत्पादन	एकूण उत्पादन	अ. क्र.	पिकाचे नाव	प्रति हेक्टर उत्पादन	एकूण उत्पादन
(1)	(2)	(3)	(4)	(1)	(2)	(3)	(4)
1	तांदूळ	1012	496	17	जवस	0	0
2	गहू	1637	1377	18	भुईमूग	737	278
3	ज्वारी	717	104	19	मोहरी	500	1
4	बाजरी	725	1873	20	तीळ	0	0
5	बाली	0	0	21	एरंडी	0	0
6	मका	1609	1469	22	रुस	69	19599
7	नाचणी	761	274	23	नारळ	0	0
8	इतर धान्ये	425	51	24	कापूस	243	490
9	एकूण धान्ये	896	4441	25	ताग	0	0
10	हरभरा	666	321	26	मेस्टा[अंबाडी]	700	1
11	तूर	763	74	27	तंबाखू	0	0
12	उडीद	835	105	28	औषधी पदार्थ	0	0
13	मूग	705	67	29	सुंठ [आले]	0	0
14	मसूर	0	0	30	मिरची [लाल]	0	0
15	इतर कडधान्ये	550	62	31	हळद	0	0
16	एकूण कडधान्ये	1425	11	32	बटाटे	0	0

टीप - 1) उसाचे उत्पादन ड्रेसड केनच्या स्वरूपात आहे.

2) बाब 26 मेस्टा: 1 गासडी = 180 कि.ग्रॅ.

3) कापसाचे उत्पादन "00" गाडीच्या स्वरूपात आहे. 1 गासडी = 170 कि.ग्रॅ.

4) उत्पादन अत्यल्प असल्यासे निरंक द्यावे.

आधार - कृषि आयुक्तालय, पुणे

तक्ता क्रमांक - 6.4

निवडक केंद्रातील पर्जन्य दिवसांची संख्या व एकूण पर्जन्य

जिल्हा - नाशिक

संदर्भ वर्ष : 2007

(पर्जन्य - मि.मी.)

अ. क्र.	तालुका / केंद्र	सरासरी		वर्ष 2006 मधील		सरासरीच्या तुलनेत वर्षातील पर्जन्याची टक्केवारी
		पर्जन्य दिवस (संख्या)	पर्जन्य	पर्जन्य दिवसांची संख्या	पर्जन्य	
(1)	(2)	(3)	(4)	(5)	(6)	(8)
1	सुरगाणा	--	1820.10	80	2984.20	163.96
2	कळवण	--	749.40	61	1398.00	186.55
3	देवळा	--	656.10	43	832.30	126.86
4	बागलाण	--	486.40	47	937.00	192.64
5	मालेगांव	--	505.60	41	823.00	162.78
6	नांदगांव	--	556.30	41	854.30	153.57
7	चांदवड	--	599.70	52	1136.50	189.51
8	दिंडोरी	--	775.50	60	1048.70	135.23
9	पेठ	--	2298.40	84	3325.30	144.68
10	त्र्यंबक	--	2274.00	92	3793.00	166.80
11	नाशिक	--	694.20	55	1298.10	186.99
12	इगतपुरी	--	3466.40	98	4749.00	137.00
13	सिन्नर	--	583.60	52	925.60	158.60
14	निफाड	--	506.80	51	871.00	171.86
15	येवला	--	509.80	50	910.00	178.50
जिल्हा एकूण(सरासरी)		--	1098.82	60	1725.73	157.05

आधार : कृषि विकास अधिकारी, जिल्हा परिषद, नाशिक

तक्ता क्रमांक - 6.5

विविध साधनांखालील ओलिताचे क्षेत्र

जिल्हा - नाशिक

संदर्भ वर्ष : (2004-2005)

(क्षेत्र - हेक्टर)

अ. क्र.	तालुका	ओलिताखालील क्षेत्र		ओलिता खालील निव्वळ क्षेत्र(3+4)	ओलिता खालील स्थूल क्षेत्र	एकूण लागवडी खालील स्थूल क्षेत्र	ओलिता खालील स्थूल क्षेत्राची लागवडीखालील स्थूल क्षेत्राशी टक्केवारी
		पृष्ठभागीय	विहिरी				
(1)	(2)	(3)	(4)	(5)	(6)	(7)	(8)
1	सुरगाणा	1058	2987	4045	0	41301	0.00
2	कळवण	4306	6262	10568	11719	52109	22.49
3	देवळा	663	6412	7075	12908	39036	33.07
4	बागलाण	2913	13241	16154	38542	83217	46.32
5	मालेगांव	3367	14248	17615	1120	123045	0.91
6	नांदगांव	1340	7834	9174	0	71280	0.00
7	चांदवड	2750	12471	15221	15247	78650	19.39
8	दिंडोरी	5696	15321	21017	34154	104447	32.70
9	पेठ	1019	2846	3865	301	25904	1.16
10	त्र्यंबक	683	1247	1930	0	55387	0.00
11	नाशिक	3066	16238	19304	37183	65259	56.98
12	इगतपुरी	2658	5246	7904	3080	84579	3.64
13	सिन्नर	5463	10473	15936	179630	101490	176.99
14	निफाड	8985	24129	33114	73254	79580	92.05
15	येवला	7347	16472	23819	0	82025	0.00
एकूण		51314	155427	206741	407138	1087309	37.44

आधार - अधीक्षक, भूमी अभिलेख, नाशिक यांचे ऋतू पीके अहवाल सन 2004-05

तक्ता क्रमांक - 6.6

निरनिराळ्या पिकाखालील ओलिताचे क्षेत्र

जिल्हा -नाशिक

संदर्भ वर्ष :2004-05

(क्षेत्र - हेक्टर)

अ. क्र.	तालुका	तांदूळ	गहू	खरीप ज्वारी	रब्बी ज्वारी	एकूण ज्वारी	बाजरी
(1)	(2)	(4)	(5)	(6)	(7)	(8)	(9)
1	सुरगाणा	0	0	0	0	0	0
2	कळवण	545	2660	0	0	0	0
3	देवळा	4	781	39	3	42	145
4	बागलाण	1643	2435	239	30	269	2056
5	मालेगांव	0	275	0	0	0	0
6	नांदगांव	0	0	0	0	0	0
7	चांदवड	282	1509	0	0	0	0
8	दिंडोरी	0	9137	0	0	0	0
9	पेठ	0	242	0	0	0	0
10	त्र्यंबक	0	0	0	0	0	0
11	नाशिक	2885	3144	946	349	1295	0
12	इगतपुरी	0	0	0	0	0	0
13	सिन्नर	2827	4048	669	260	929	52924
14	निफाड	0	9071	0	464	464	14910
15	येवला	0	0	0	0	0	0
जिल्हा एकूण		8186	33302	1893	1106	2999	70035

तक्ता क्रमांक - 6.6

निरनिराळ्या पिकाखालील ओलिताचे क्षेत्र

जिल्हा -नाशिक

संदर्भ वर्ष :2004-05

(क्षेत्र - हेक्टर)

अ. क्र.	तालुका	मका	नाचणी	इतर तृण धान्ये	एकूण तृण धान्ये	हरभरा	तूर
(1)	(2)	(10)	(11)	(12)	(13)	(14)	(15)
1	सुरगाणा	0	0	0	0	0	0
2	कळवण	0	0	1725	4930	1327	0
3	देवळा	6151	0	0	7123	290	159
4	बागलाण	11143	0	509	18055	1043	458
5	मालेगांव	250	0	0	525	0	0
6	नांदगांव	0	0	0	0	0	0
7	चांदवड	0	0	0	1791	714	0
8	दिंडोरी	0	0	0	9137	1800	0
9	पेठ	0	0	0	242	0	0
10	त्र्यंबक	0	0	0	0	0	0
11	नाशिक		0	10522	17846	711	81
12	इगतपुरी	0	0	0	0	1648	145
13	सिन्नर	0	0	0	60728	975	286
14	निफाड	0	0	0	24445	1644	355
15	येवला	0	0	0	0	0	0
जिल्हा एकूण		17544	0	12756	144822	10152	1484

तक्ता क्रमांक - 6.6

निरनिराळ्या पिकाखालील ओलिताचे क्षेत्र

जिल्हा -नाशिक

संदर्भ वर्ष :2004-05

(क्षेत्र - हेक्टर)

अ. क्र.	तालुका	वाटाणा	इतर कडधान्ये	एकूण कडधान्ये	एकूण अन्नधान्ये	ऊस	एकूण मसाल्याचे पदार्थ
(1)	(2)	(16)	(17)	(18)	(19)	(20)	(21)
1	सुरगाणा	0	0	0	0	0	0
2	कळवण	0	0	1327	6257	1271	55
3	देवळा	0	73	522	7645	482	235
4	बागलाण	0	513	2014	20069	1886	666
5	मालेगांव	0	0	0	525	455	0
6	नांदगांव	0	0	0	0	0	0
7	चांदवड	42	0	756	2547	136	235
8	दिंडोरी	0	0	1800	10937	5799	1335
9	पेठ	0	0	0	242	0	0
10	त्र्यंबक	0	0	0	0	0	0
11	नाशिक	27	936	1755	19601	811	8346
12	इगतपुरी	0	1287	3080	3080	0	0
13	सिन्नर	9	3138	4408	65136	445	855
14	निफाड	0	1891	3890	28335	4201	817
15	येवला	0	0	0	0	0	0
जिल्हा एकूण		78	7838	19552	164374	15486	12544

तक्ता क्रमांक - 6.6

निरनिराळ्या पिकाखालील ओलिताचे क्षेत्र

जिल्हा -नाशिक

संदर्भ वर्ष :2004-05

(क्षेत्र - हेक्टर)

अ. क्र.	तालुका	एकूण फळे	एकूण भाजीपाला	संकीर्ण खाद्यपिके	एकूण खाद्यपिके	कापूस	इतर तंतू पिके
(1)	(2)	(22)	(23)	(24)	(25)	(26)	(27)
1	सुरगाणा	0	0	0	0	0	0
2	कळवण	170	2659	1165	11577	0	0
3	देवळा	61	2608	0	11031	42	0
4	बागलाण	1578	3657	5525	33381	331	77
5	मालेगांव	0	130	0	1110	10	0
6	नांदगांव	0	0	0	0	0	0
7	चांदवड	2020	9909	0	14847	1	0
8	दिंडोरी	4087	1159	10600	33917	0	0
9	पेठ	4	55	0	301	0	0
10	त्र्यंबक	0	0	0	0	0	0
11	नाशिक	2655	1650	3530	36593	0	590
12	इगतपुरी	0	0	0	3080	0	0
13	सिन्नर	9090	4141	0	79667	0	1718
14	निफाड	12856	8217	0	54426	0	232
15	येवला	0	0	0	0	0	0
जिल्हा एकूण		32521	34185	20820	279930	384	2617

तक्ता क्रमांक - 6.6

निरनिराळ्या पिकाखालील ओलिताचे क्षेत्र

जिल्हा -नाशिक

संदर्भ वर्ष :2004-05

(क्षेत्र - हेक्टर)

अ. क्र.	तालुका	एकूण तंतू पिके	भुईमूग	जवस/ सूर्यफूल	करडई	इतर गळिताची पिके	एकूण गळिताची पिके
(1)	(2)	(28)	(29)	(30)	(31)	(32)	(33)
1	सुरगाणा	0	0	0	0	0	0
2	कळवण	0	0	0	0	0	0
3	देवळा	42	1266	6	0	14	1286
4	बागलाण	408	1864	77	0	2812	4753
5	मालेगांव	10	0	0	0	0	0
6	नांदगांव	0	0	0	0	0	0
7	चांदवड	1	0	0	0	0	0
8	दिंडोरी	0	70	0	0	66	136
9	पेठ	0	0	0	0	0	0
10	त्र्यंबक	0	0	0	0	0	0
11	नाशिक	590	0	0	0	0	0
12	इगतपुरी	0	0	0	0	0	0
13	सिन्नर	1718	0	0	0	150	150
14	निफाड	232	2304	0	33	14839	17176
15	येवला	0	0	0	0	0	0
जिल्हा एकूण		3001	5504	83	33	17881	23501

तक्ता क्रमांक - 6.6

निरनिराळ्या पिकाखालील ओलिताचे क्षेत्र

जिल्हा -नाशिक

संदर्भ वर्ष :2004-05

(क्षेत्र - हेक्टर)

अ. क्र.	तालुका	तंबाखू	इतर औषधी व मादक पदार्थ	एकूण औषधी व मादक पदार्थ	चा-याची पिके	संकीर्ण अखाद्य पिके	एकूण अखाद्य पिके	ओलिता- खालील एकूण क्षेत्र
(1)	(2)	(34)	(35)	(36)	(37)	(38)	(39)	(40)
1	सुरगाणा	0	0	0	0	0	0	0
2	कळवण	0	0	0	0	142	142	11719
3	देवळा	0	0	0	549	0	1877	12908
4	बागलाण	0	0	0	0	0	5161	38542
5	मालेगांव	0	0	0	0	0	10	1120
6	नांदगांव	0	0	0	0	0	0	0
7	चांदवड	0	0	0	399	0	400	15247
8	दिंडोरी	0	0	0	101	0	237	34154
9	पेठ	0	0	0	0	0	0	301
10	त्र्यंबक	0	0	0	0	0	0	0
11	नाशिक	0	0	0	0	0	590	37183
12	इगतपुरी	0	0	0	0	0	0	3080
13	सिन्नर	2922	92251	95173	0	0	99963	179630
14	निफाड	0	0	0	1407	13	18828	73254
15	येवला	0	0	0	0	0	0	0
जिल्हा एकूण		2922	92251	95173	2456	155	127208	407138

आधार- 1) जिल्हा निरीक्षक, भूमी अभिलेख, नाशिक(वार्षिक ऋतू आणि पिके
अहवाल सन 2004-2005)

तक्ता क्रमांक - 6.7

सिंचन विहिरी

जिल्हा - नाशिक

संदर्भ

अ. क्र.	तालुका	सिंचन विहिरीची एकूण संख्या	वापरात असलेल्या विहिरींवर बसविलेले		वापरात नसलेल्या सिंचन विहिरीची संख्या
			डिझेल पंप (संख्या)	विद्युत पंप (संख्या)	
(1)	(2)	(3)	(4)	(5)	(6)
1	सुरगाणा	232	30	71	35
2	कळवण	7445	380	6019	1196
3	देवळा	0	0	0	0
4	बागलाण	14744	156	7085	370
5	मालेगांव	13958	1700	6078	620
6	नांदगांव	7599	560	4260	68
7	चांदवड	7988	110	7750	295
8	दिंडोरी	5410	1179	2549	233
9	पेठ	134	37	51	65
10	त्र्यंबक	0	0	0	0
11	नाशिक	14372	0	10087	112
12	इगतपुरी	1463	235	42	52
13	सिन्नर	17462	1908	9006	322
14	निफाड	28068	390	33442	411
15	येवला	6052	2174	4882	213
जिल्हा एकूण		124927	8859	91322	3992

आधार - कृषि आयुक्तालय, पुणे

तक्ता क्रमांक - 6.8
कूपनलिका, हातपंप व विद्युत पंप

जिल्हा - नाशिक

अ. क्र.	तालुका	2006-07 वर्षातील			मार्च 2007 अखेर	
		यशस्वी कूपनलिकांची संख्या	बसविलेल्या हातपंपांची संख्या	बसविलेल्या विद्युतपंपांची संख्या	चालू असलेल्या हातपंपांची संख्या	चालू असलेल्या विद्युतपंपांची संख्या
(1)	(2)	(3)	(4)	(5)	(6)	(7)
1	सुरगाणा	7	7	0	323	4
2	कळवण	7	7	0	578	80
3	देवळा	3	3	0	312	44
4	बागलाण	11	11	0	581	83
5	मालेगांव	11	11	0	714	39
6	नांदगांव	4	4	0	311	28
7	चांदवड	11	11	0	434	26
8	दिंडोरी	2	2	0	530	82
9	पेठ	4	4	0	117	1
10	त्र्यंबक	19	18	1	145	3
11	नाशिक	9	9	0	205	29
12	इगतपुरी	13	11	2	178	12
13	सिन्नर	5	5	0	403	38
14	निफाड	17	16	1	607	69
15	येवला	5	5	0	486	21
जिल्हा एकूण		128	124	4	5924	559

आधार - वरिष्ठ भूवैज्ञानिक, भूजल सर्वेक्षण यंत्रणा, नाशिक

तक्ता क्रमांक - 6.9
लघुपाटबंधा-यांची कामे

जिल्हा - नाशिक

संदर्भ वर्ष 2006-07

अ. क्र.	बाब/ तालुका	सुरगाणा	कळवण	देवळा	बागलाण	मालेगांव	नांदगांव	
(1)	(2)	(3)	(4)	(5)	(6)	(7)	(8)	
1	संदर्भ वर्षात पूर्ण झालेल्या कामांची संख्या	जिल्हा परिषद	1	0	0	0	23	11
		राज्य	5	5	2	5	3	2
		सहकारी	0	0	0	0	0	0
		एकूण	6	5	2	5	26	13
2	मार्च 2006 अखेर पूर्ण कामांची संख्या	जिल्हा परिषद	1	0	0	0	23	11
		राज्य	5	5	2	5	3	2
		सहकारी	0	0	0	0	0	0
		एकूण	6	5	2	5	26	13
3	मार्च 2006 अखेर वापरात असलेल्या कामांची संख्या	जिल्हा परिषद	0	0	0	0	0	0
		राज्य	5	5	2	5	3	2
		सहकारी	0	0	0	0	0	0
		एकूण	5	5	2	5	3	2
4	वापरात असलेल्या कामाचे लाभक्षेत्र (हेक्टर)	जिल्हा परिषद	20	0	0	0	108	31
		राज्य	532	2093	1068	2018	1868	888
		सहकारी	0	0	0	0	0	0
		एकूण	552	2093	1068	2018	1976	919
5	वापरात असलेल्या कामांखालील निव्वळ ओलित क्षेत्र (हेक्टर)	जिल्हा परिषद	0	0	0	0	108	31
		राज्य	532	2093	1068	2018	1868	888
		सहकारी	0	0	0	0	0	0
		एकूण	532	2093	1068	2018	1976	919

तक्ता क्रमांक - 6.9
लघुपाटबंधा-यांची कामे

जिल्हा - नाशिक

संदर्भ वर्ष 2006-07

अ. क्र.	बाब/ तालुका	चांदवड	दिंडोरी	पेट	त्र्यंबक	नाशिक	इगतपुरी	
(1)	(2)	(9)	(10)	(11)	(12)	(13)	(14)	
1	संदर्भ वर्षात पूर्ण झालेल्या कामांची संख्या	जिल्हा परिषद	25	1	0	0	0	0
		राज्य	3	8	2	2	2	4
		सहकारी	0	0	0	0	0	0
		एकूण	28	9	2	2	2	4
2	मार्च 2006 अखेर पूर्ण कामांची संख्या	जिल्हा परिषद	25	1	0	0	0	0
		राज्य	3	8	2	2	2	4
		सहकारी	0	0	0	0	0	0
		एकूण	28	9	2	2	2	4
3	मार्च 2006 अखेर वापरात असलेल्या कामांची संख्या	जिल्हा परिषद	0	0	0	0	0	0
		राज्य	3	8	2	2	2	4
		सहकारी	0	0	0	0	0	0
		एकूण	3	8	2	2	2	4
4	वापरात असलेल्या कामाचे लाभक्षेत्र (हेक्टर)	जिल्हा परिषद	74	20	0	0	0	0
		राज्य	2885	2931	723	898	1068	1281
		सहकारी	0	0	0	0	0	0
		एकूण	2959	2951	723	898	1068	1281
5	वापरात असलेल्या कामांखालील निव्वळ ओलित क्षेत्र (हेक्टर)	जिल्हा परिषद	74	0	0	0	0	0
		राज्य	2885	2931	723	898	1068	1281
		सहकारी	0	0	0	0	0	0
		एकूण	2959	2931	723	898	1068	1281

तक्ता क्रमांक - 6.9
लघुपाटबंधा-यांची कामे

जिल्हा - नाशिक

संदर्भ वर्ष 2006-07

अ. क्र.	बाब/ तालुका	सिन्नर	निफाड	येवला	एकूण जिल्हा	
(1)	(2)	(15)	(16)	(17)	(18)	
1	संदर्भ वर्षात पूर्ण झालेल्या कामांची संख्या	जिल्हा परिषद	19	13	15	108
		राज्य	6	1	2	52
		सहकारी	0	0	0	0
		एकूण	25	14	17	160
2	मार्च 2006 अखेर पूर्ण कामांची संख्या	जिल्हा परिषद	19	13	15	108
		राज्य	6	1	2	52
		सहकारी	0	0	0	0
		एकूण	25	14	17	160
3	मार्च 2006 अखेर वापरात असलेल्या कामांची संख्या	जिल्हा परिषद	0	0	0	0
		राज्य	6	1	2	52
		सहकारी	0	0	0	0
		एकूण	6	1	2	52
4	वापरात असलेल्या कामाचे लाभक्षेत्र (हेक्टर)	जिल्हा परिषद	140	72	72	537
		राज्य	1813	445	842	21353
		सहकारी	0	0	0	0
		एकूण	1953	517	914	21890
5	वापरात असलेल्या कामांखालील निव्वळ ओलित क्षेत्र (हेक्टर)	जिल्हा परिषद	140	72	72	497
		राज्य	1813	445	842	21353
		सहकारी	0	0	0	0
		एकूण	1953	517	914	21850

टिप: 1 वरील माहितीमध्ये विहीरीखालील सिंचनक्षेत्राचा समावेश नाही.

2 जि.प.उपयोगात असलेली कामे यामध्ये पाझर तलावाने प्रत्यक्ष सिंचन होत नाही.

आधार : लपा (राज्यस्तर), लपा (जिल्हा परिषद)

तक्ता क्रमांक - 6.10
मोठे व मध्यम पाटबंधारे प्रकल्प

जिल्हा - नाशिक

संदर्भ वर्ष : 2006-07

अ. क्र.	बाब		मोठे प्रकल्प						
			गंगापूर	करंजवण	वाघाड	ओझरखेड	पालखेड	पुणेगांव	तिसगांव
(1)	(2)		(3)	(4)	(5)	(6)	(7)	(8)	(9)
1	प्रकल्प ज्या तालुक्यात आहे त्या तालुक्याचे नाव		नाशिक	दिंडोरी	दिंडोरी	दिंडोरी	दिंडोरी	दिंडोरी	दिंडोरी
2	अ) काम पूर्ण झाल्याचे वर्ष		1965	1974	1980	1984	1976	2001	2000
	ब) अपूर्ण असल्यास काम पूर्ण होण्याचे अपेक्षित वर्ष		--	--	--	--	--	--	--
	क) प्रकल्पाचा अंदाजे खर्च रु. लाखात		263.80	1182.09	1924.56	2602.40	3430.09	4772.73	2130.23
3	धरण								
	धरणाची उंची (मी)								
	अ) मंजूर झालेली		36.57	39.30	46.92	35.50	19.55	25.14	22.40
	ब) पूर्ण झालेली		36.57	39.30	46.92	35.50	19.55	25.14	22.40
4	कालवा			डावा	उजवा/डावा	उजवा	उजवा/डावा	उजवा	उजवा/डावा
	अ) एकूण लांबी (किमी)		94	17	15/45	65	130/19	73	0.42
	ब) पूर्ण लांबी (किमी)		94	12	15/45	49	130/19	25	0.42
5	कमाल क्षमता (द.ल.घ.मी.)		159.84	175.56	76.44	67.96	23.03	20.39	15.46
6	31.03.2007 रोजी प्रत्यक्ष साठा (द.ल.घ.मी.)		93.69	76.79	16.41	38.10	1.56	8.47	5.54
7	एकूण लाभक्षेत्र (हेक्टर)		38400	2742	9642	14857	65045	7230	2467
8	लाभक्षेत्राखालील लागवडी लायक क्षेत्र (हेक्टर)		29900	1574	6750	10400	41580	6984	1727
9	प्रकल्प पूर्ण झाल्यावर ओलिताखाली येणारे क्षेत्र (हेक्टर)		23960	1574	6750	10400	41580	6984	1727
10	2006-07 मधील ओलिताखाली असलेले क्षेत्र (हेक्टर)			बारमाही					
			653	--	--	--	--	--	--
			1556	732.29	4100.01	3075.10	11455.09	1325.38	359.90

तक्ता क्रमांक - 6.10
मोठे व मध्यम पाटबंधारे प्रकल्प

जिल्हा - नाशिक

संदर्भ वर्ष : 2006-07

अ. क्र.	बाब		मोठे प्रकल्प					
			चनकापूर	पुनंद	दरसवाडी	गिरणा	दारणा	कडवा
(1)	(2)		(10)	(11)	(12)	(13)	(14)	(15)
1	प्रकल्प ज्या तालुक्यात आहे त्या तालुक्याचे नाव		कळवण	कळवण	चांदवड	नांदगांव	इगतपूरी	इगतपूरी
2	अ) काम पूर्ण झाल्याचे वर्ष		1918	2005	--	1969	1916	2005
	ब) अपूर्ण असल्यास काम पूर्ण होण्याचे अपेक्षित वर्ष		--	--	2006	--	--	--
	क) प्रकल्पाचा अंदाजे खर्च रु. लाखात		328.91	11561.92	3049.00	848.00	263.83	7606.56
3	धरण							
	धरणाची उंची (मी)							
	अ) मंजूर झालेली		39.01	34.40	21.40	54.60	28.04	31.89
	ब) पूर्ण झालेली		39.01	22.00	12.60	54.60	28.04	31.89
4	कालवा		उजवा/डावा			उजवा/डावा		
	अ) एकूण लांबी (किमी)		35.08/29.20	161	90	20/53	200	88
	ब) पूर्ण लांबी (किमी)		35.08/29.20	50	12	20/52	202.42	87
5	कमाल क्षमता (द.ल.घ.मी.)		79.79	39.75	2.55	524	202.44	59.59
6	31.03.2007 रोजी प्रत्यक्ष साठा (द.ल.घ.मी.)		45.73	36.99	--	--	116.23	16.48
7	एकूण लाभक्षेत्र (हेक्टर)		22696	29400	864	26705	94046	19404
8	लाभक्षेत्राखालील लागवडी लायक क्षेत्र (हेक्टर)		19171	20838	853	22106	88822	15523
9	प्रकल्प पूर्ण झाल्यावर ओलिताखाली येणारे क्षेत्र (हेक्टर)		18460	14069	840	20103	33170	10117
10	2006-07 मधील ओलिताखाली असलेले क्षेत्र (हेक्टर)	बारमाही	43	--	--	--	6768	40
		हंगामी	2808	35069	433.15	--	24770	1083

तक्ता क्रमांक - 6.10
मोठे व मध्यम पाटबंधारे प्रकल्प

जिल्हा - नाशिक

संदर्भ वर्ष : 2006-07

अ. क्र.	बाब		मध्यम प्रकल्प									
			काश्यपी	गौतमी गोदावर	आळंदी	हरणबारी	केळझर	माणिकपुंज (मौसम)	नाग्या- साक्या	भोजापूर		
(1)	(2)		(16)	(17)	(18)	(19)	(20)	(21)	(22)	(23)		
1	प्रकल्प ज्या तालुक्यात आहे त्या तालुक्याचे नाव		नाशिक	नाशिक	दिंडोरी	बागलाण	बागलाण	नांदगांव	नांदगांव	सिन्नर		
2	अ) काम पूर्ण झाल्याचे वर्ष		2005	--	1985	1982	1986	--	1994	1973		
	ब) अपूर्ण असल्यास काम पूर्ण होण्याचे अपेक्षित वर्ष		--	2006	--	--	--	2008	--	--		
	क) प्रकल्पाचा अंदाजे खर्च रु. लाखात		4933.33	6490.29	2063.50	1848.13	340.18	2877.16	2082.97	165.72		
3	धरण											
	धरणाची उंची (मी)											
	अ) मंजूर झालेली		41.75	59.87	29.28	34.02	30.95	32.92	23.09	29.65		
	ब) पूर्ण झालेली		41.75	59.87	29.28	34.02	30.95	32.92	23.09	29.65		
4	कालवा		उजवा/डावा			उजवा/डावा		उजवा	उजवा/डावा			
	अ) एकुण लांबी (किमी)		--	--	46.50	25/33	20	20	6.28/4.68	17.21		
	ब) पूर्ण लांबी (किमी)		--	--	46.50	25/07	20	10	6.28/4.68	17.21		
5	कमाल क्षमता (द.ल.घ.मी.)		52.69	53.72	29.53	34.77	17.10	14.02	15.62	13.73		
6	31.03.2007 रोजी प्रत्यक्ष साठा (द.ल.घ.मी.)		9.40	3.21	12.09	7.82	5.15	8.88	0.84	2.27		
7	एकूण लाभक्षेत्र (हेक्टर)		5817	6908	9034	16454	7080	4195	3944	5260		
8	लाभक्षेत्राखालील लागवडी लायक क्षेत्र (हेक्टर)		5817	6908	7408	12340	4536	3356	2893	4580		
9	प्रकल्प पूर्ण झाल्यावर ओलिताखाली येणारे क्षेत्र (हेक्टर)		5817	6908	6296	12225	5939	2685	2400	4500		
10	2006-07 मधील ओलिताखाली असलेले क्षेत्र (हेक्टर)			बारमाही	--	--	973	272	20	--	--	376
				हंगामी	52.43	53.33	824	2337	2397	984	1112	681

आधार : - 1.नाशिक पाटबंधारे विभाग, नाशिक.

2.कार्यकारी अभियंता, धुळे मध्यम प्रकल्प विभाग क्र.2,

3.कार्यकारी अभियंता, लघु पाटबंधारे विभाग, मालेगांव

4.कार्यकारी अभियंता, पालखेड पाटबंधारे विभाग, नाशिक-2

तक्ता क्रमांक - 6.11

वहिती धारणेचा प्रकार आणि क्षेत्रफळ गटानुसार वर्गीकरण

जिल्हा - नाशिक

संदर्भ वर्ष - 1990-91

अ. क्र.	बाब		क्षेत्रफळ गट हेक्टर (आकार वर्ग)							एकूण
			0.0 ते 0.5	0.5 ते 1.0	1.0 ते 2.0	2.0 ते 5.0	5.0 ते 10.0	10.0 ते 20.0	20.0 व अधिक	
2	(2)		(3)	(4)	(5)	(6)	(7)	(8)	(9)	(10)
1	वैयक्तिक धारण	संख्या	49262	58224	110570	112989	32315	6899	779	371038
		क्षेत्रफळ	13090	44252	163063	345778	218613	80817	33156	898769
2	संयुक्त धारण	संख्या	4960	4013	7021	9788	4557	1534	284	32157
		क्षेत्रफळ	1136	3024	10315	31431	31618	20329	8194	106047
3	संस्था धारण	संख्या	0	181	88	114	109	130	0	622
		क्षेत्रफळ	0	78	130	326	673	11241	0	12448
4	एकूण धारण	संख्या	54222	62418	117679	122891	36981	8563	1063	403817
		क्षेत्रफळ	14226	47354	173508	377535	250904	112387	41350	1017264
5	पूर्णपणे ओलिताखालील	संख्या	8544	6799	8824	4444	606	60	16	29293
		क्षेत्रफळ	2093	4540	10853	10061	2576	439	313	30875
6	पूर्णपणे जिराईत धारण	संख्या	40053	43574	77338	77446	22258	5114	555	266338
		क्षेत्रफळ	10088	30996	104407	204756	122775	51480	10613	535115
7	अंशतः ओलिताखालील धारण क्षेत्र	संख्या	2603	10436	29358	39910	13777	3340	466	99890
		क्षेत्रफळ	913	7756	41227	111514	77512	34169	11112	284203
	ओलिताखालील		466	3454	7882	22266	21772	13562	6543	75945
8	एकूण पिकाखालील क्षेत्र	ओलिताखालील	2559	7994	18735	32327	24348	14001	6856	106820
		जिराईत	10535	35298	137752	294004	178515	72087	15182	743373
		एकूण	13094	43292	156487	326331	202863	86088	22038	850193

आधार -महाराष्ट्र शासनाच्या कृषी विभागाने 90-91 मध्ये घेतलेल्या कृषी गणनेतील सांख्यिकी तक्ते.

तक्ता क्रमांक - 6.12

कृषि अवजारे

जिल्हा - नाशिक

संदर्भ वर्ष : 2003

(परिमाण - संख्या)

अ. क्र.	तालुका	नांगरांची संख्या		बैल गाडयांची संख्या	उसाचे चरक		ओलितासाठी		ट्रॅक्टर संख्या
		लाकडी	लोखंडी		शक्तीवर चालणारे	बैल मदतीने चालणारे	तेलावर चालणारे पंप	विद्युत् पंप	
(1)	(2)	(3)	(4)	(5)	(6)	(7)	(8)	(9)	(10)
1	सुरगाणा	18263	117	1372	0	0	1235	748	95
2	कळवण	8011	4596	3574	0	7	64	4465	645
3	देवळा	5783	5607	3500	30	16	0	6003	2933
4	बागलाण	7881	6589	5518	9	116	106	11918	381
5	मालेगांव	7455	8885	8394	30	0	199	6352	388
6	नांदगांव	2806	3984	1942	1	56	463	4811	605
7	चांदवड	6416	17551	3374	0	0	109	18522	1264
8	दिंडोरी	10382	4418	4281	0	10	743	7909	1650
9	पेठ	4202	5008	210	0	0	328	91	24
10	त्र्यंबक	11907	100	4	0	0	8	42	उ. ना
11	नाशिक	760	1230	928	19	0	148	1573	188
12	इगतपुरी	49	12405	7205	0	0	409	4508	352
13	सिन्नर	10833	8525	10478	3	3	304	17538	1555
14	निफाड	3988	466	3959	0	21	192	8765	3265
15	येवला	3673	6603	6419	4	1	520	9706	2821
जिल्हा एकुण		102409	86084	61158	96	230	4828	102951	16166

आधार - कृषी गणना, 2003

तक्ता क्रमांक - 6.13

पशुधन

जिल्हा - नाशिक

संदर्भ वर्ष : 2003

अ. क्र.	तालुका	विदेशी /संकरित गाई व बैल				
		अडीच वर्षावरील बैल				
		केवळ पैदाशी- करिता ठेवलेले वळू	पैदाशी व कामा करिता उपयोगात आणलेले	केवळ कामा- करिता उपयोगात आणलेले	पैदाशीसाठी अथवा कामासाठी उपयोगात न आणलेले	एकूण 3 ते 6
(1)	(2)	(3)	(4)	(5)	(6)	(7)
1	सुरगाणा	2	360	0	0	362
2	कळवण	83	1399	51	29	1562
3	देवळा	133	1436	204	37	1810
4	बागलाण	158	1361	335	80	1934
5	मालेगांव	535	4633	337	291	5796
6	नांदगांव	64	638	80	40	822
7	चांदवड	139	1433	193	73	1838
8	दिंडोरी	79	1915	79	18	2091
9	पेठ	3	175	3	0	181
10	त्र्यंबक	16	693	3	5	717
11	नाशिक	6	273	35	0	314
12	इगतपुरी	3	113	15	4	135
13	सिन्नर	59	1322	237	96	1714
14	निफाड	141	2254	267	47	2709
15	येवला	12	1122	83	26	1243
जिल्हा एकूण		1433	19127	1922	746	23228

तक्ता क्रमांक - 6.13

पशुधन

जिल्हा - नाशिक

संदर्भ वर्ष : 2003

अ. क्र.	तालुका	विदेशी /संकरित गाई व बैल					
		अडीच वर्षावरील गाई				विदेशी संकरित अडीच वर्षा पर्यंतची वासरे	एकूण विदेशी संकरित गाई व बैल
		दुभत्या	एकदाही न व्यायलेल्या व आटलेल्या	इतर	एकूण (8+9+10)		
(1)	(2)	(8)	(9)	(10)	(11)	(12)	(13)
1	सुरगाणा	59	11	0	70	310	742
2	कळवण	760	95	14	869	1465	3896
3	देवळा	1693	232	57	1982	3937	7729
4	बागलाण	1962	224	82	2268	2747	6949
5	मालेगांव	4690	717	84	5491	10172	21459
6	नांदगांव	497	184	97	778	1129	2729
7	चांदवड	3700	626	175	4501	6840	13179
8	दिंडोरी	5752	437	59	6248	7455	15794
9	पेठ	23	39	0	62	151	394
10	त्र्यंबक	194	221	22	437	632	1786
11	नाशिक	1749	31	2	1782	1807	3903
12	इगतपुरी	348	54	7	409	682	1226
13	सिन्नर	7118	919	200	8237	10259	20210
14	निफाड	8607	963	337	9907	12823	25439
15	येवला	4784	775	50	5609	6783	13635
जिल्हा एकूण		41936	5528	1186	48650	67192	139070

तक्ता क्रमांक - 6.13

पशुधन

जिल्हा - नाशिक

संदर्भ वर्ष : 2003

अ. क्र.	तालुका	देशी गाई व बैल						
		तीन वर्षावरील बैल					तीन वर्षावरील गाई	
		केवळ पैदाशी करिता ठेवलेले वळू	पैदाशी व कामा करिता उपयोगात आणलेले	केवळ कामा करिता उपयोगात आणलेले	इतर	एकूण	दुभत्या	आटलेल्या व एकदाही न व्याय-लेल्या
(1)	(2)	(14)	(15)	(16)	(17)	(18)	(19)	(20)
1	सुरगाणा	61	21337	5	0	21403	4286	6923
2	कळवण	331	32430	963	35	33759	7431	10542
3	देवळा	226	14506	309	210	15251	4737	5874
4	बागलाण	1072	37413	1718	428	40631	11081	117614
5	मालेगांव	429	33144	954	212	34739	12593	10043
6	नांदगांव	670	18206	1760	1702	22338	22338	7718
7	चांदवड	472	29399	1468	248	31587	8238	14665
8	दिंडोरी	356	25447	80	128	26011	5490	11629
9	पेठ	8	18312	1036	0	19356	3523	6490
10	त्र्यंबक	356	25447	80	128	26011	5490	11629
11	नाशिक	89	8587	12	5	8693	3365	4460
12	इगतपुरी	238	25073	381	188	25880	7992	8791
13	सिन्नर	225	25939	837	180	27181	8047	8910
14	निफाड	789	25774	938	217	27718	8047	8910
15	येवला	72	21764	530	105	22471	7003	9456
जिल्हा एकूण		5394	362778	11071	3786	383029	119661	243654

तक्ता क्रमांक - 6.13

पशुधन

जिल्हा - नाशिक

संदर्भ वर्ष : 2003

अ. क्र.	तालुका	देशी गार्ड व बैल				विदेशी/ संकरित व देशी एकूण गार्ड व बैल (13+24)
		तीन वर्षावरील गार्ड		तीन वर्ष व त्या खालील देशी वासरे	एकूण देशी गार्ड व बैल (18+22+23)	
		इतर	एकूण गार्ड			
(1)	(2)	(21)	(22)	(23)	(24)	(25)
1	सुरगाणा	45	11254	10452	43109	43851
2	कळवण	27	18000	14059	65818	69714
3	देवळा	80	10691	10322	36264	43993
4	बागलाण	595	129290	15281	185202	192151
5	मालेगांव	209	22845	18747	76331	97790
6	नांदगांव	362	30418	13236	65992	68721
7	चांदवड	280	23183	12267	67037	80216
8	दिंडोरी	229	17348	15862	59221	75015
9	पेठ	3	10016	8808	38180	38574
10	त्र्यंबक	19	17138	11099	54248	56034
11	नाशिक	18	7843	5981	22517	26420
12	इगतपुरी	54	16837	14926	57643	58869
13	सिन्नर	135	17092	13707	57980	78190
14	निफाड	350	17307	12915	57940	83379
15	येवला	110	16569	12055	51095	64730
जिल्हा एकूण		2516	365831	189717	938577	1077647

तक्ता क्रमांक - 6.13

पशुधन

जिल्हा - नाशिक

संदर्भ वर्ष : 2003

अ. क्र.	तालुका	म्हशी व रेडे						
		तीन वर्षावरील रेडे					तीन वर्षावरील म्हशी	
		केवळ पैदाशी साठी ढेवलेले	पैदाशीसाठी व कामासाठी ढेवलेले	फक्त कामा साठी ढेवलेले	इतर	एकूण	दुभत्या	आटलेल्या व एकदाही न व्यायलेल्या
(1)	(2)	(26)	(27)	(28)	(29)	(30)	(31)	(32)
1	सुरगाणा	24	8	14801	0	14833	1020	672
2	कळवण	90	25	177	0	292	3757	2692
3	देवळा	48	12	71	2	133	2062	1695
4	बागलाण	939	348	752	297	2336	7101	4318
5	मालेगांव	239	32	24	15	310	9158	4664
6	नांदगांव	219	52	124	25	420	4401	2849
7	चांदवड	139	24	74	1	238	4948	2516
8	दिंडोरी	77	99	812	20	1008	4512	2567
9	पेठ	3	354	3292	0	3649	426	702
10	त्र्यंबक	135	105	3701	5	3946	1957	1808
11	नाशिक	66	51	29	5	151	2023	1935
12	इगतपुरी	340	65	27	23	455	4432	3544
13	सिन्नर	66	20	27	4	117	2417	1917
14	निफाड	138	88	58	26	310	3875	2547
15	येवला	53	8	1	3	65	2226	1506
जिल्हा एकूण		2576	1291	23970	426	28263	54315	35932

तक्ता क्रमांक - 6.13

पशुधन

जिल्हा - नाशिक

संदर्भ वर्ष : 2003

अ. क्र.	तालुका	म्हशी व रेडे				एकूण गोजातीय	मेंढया
		तीन वर्षावरील म्हशी		रेडके तीन वर्षे व त्या खालील	एकूण म्हशी व रेडे (30+34+35)		
		इतर	एकूण				
(1)	(2)	(33)	(34)	(35)	(36)	(37)	(38)
1	सुरगाणा	0	1692	1528	18053	61904	0
2	कळवण	32	6481	6470	13243	82957	2567
3	देवळा	35	3792	2074	5999	49992	29516
4	बागलाण	410	11829	7949	22114	214265	48443
5	मालेगांव	216	14038	5359	19707	117497	84436
6	नांदगांव	208	7458	1507	9385	78106	67105
7	चांदवड	20	7484	2085	9807	90023	30027
8	दिंडोरी	83	7162	1684	9854	84869	3653
9	पेठ	0	1128	586	5363	43937	0
10	त्र्यंबक	1	3766	1583	9295	65329	0
11	नाशिक	1	3959	2218	6328	32748	1013
12	इगतपुरी	13	7989	3067	11511	70380	18
13	सिन्नर	134	4468	3398	7983	86173	32826
14	निफाड	485	6907	4899	12116	95495	4267
15	येवला	11	3743	718	4526	69256	20396
जिल्हा एकूण		1649	91896	45125	165284	1242931	324267

तक्ता क्रमांक - 6.13

पशुधन

जिल्हा - नाशिक

संदर्भ वर्ष : 2003

अ. क्र.	तालुका	बक-या	घोडे व शिंगरे	इतर पशुधन	एकूण पशुधन	एकूण कोंबडया	एकूण कुक्कुट पक्षी
(1)	(2)	(39)	(40)	(41)	(42)	(43)	(44)
1	सुरगाणा	28791	19	308	91022	114801	114801
2	कळवण	47103	43	1734	134404	207441	207870
3	देवळा	33279	303	1684	114774	246615	246615
4	बागलाण	79433	665	1997	344803	169475	169475
5	मालेगांव	125117	1324	6307	334681	315766	315906
6	नांदगांव	42640	1344	6307	195502	315766	315906
7	चांदवड	43229	180	4333	167792	197706	197700
8	दिंडोरी	32341	149	3282	124294	101956	102341
9	पेठ	21537	0	198	65672	73803	73808
10	त्र्यंबक	40570	21	3203	109123	101956	102341
11	नाशिक	14885	29	1757	50432	139100	139910
12	इगतपुरी	27846	40	354	98638	71788	71788
13	सिन्नर	65364	165	3919	188447	1291845	1293708
14	निफाड	49896	113	2400	152171	268009	268048
15	येवला	49470	403	2846	142371	194539	194554
जिल्हा एकूण		701501	4798	40629	2314126	3810566	3814771

आधार - पशुगणना, 2003

अ. क्र.	तालुका	पशुवैद्यकीय सर्व-चिकित्सालय	पशुवैद्यकीय दवाखाने (राज्य तथा स्थानिक स्तर)	पशुवैद्यकीय प्रथमोपचार केंद्र	पशुरोग अन्वेषण प्रयोगशाळा (राज्य तथा स्थानिक स्तर)	फिरती पशुरोग नियंत्रण पथके	फिरते पशु वैद्यकीय दवाखाने
(1)	(2)	(3)	(4)	(5)	(6)	(7)	(8)
1	सुरगाणा	0	6	6	0	0	1
2	कळवण	1	9	4	0	0	1
3	देवळा	0	7	3	0	0	0
4	बागलाण	1	8	14	0	0	0
5	मालेगांव	1	9	22	0	0	0
6	नांदगांव	0	8	9	0	0	0
7	चांदवड	0	5	10	0	0	0
8	दिंडोरी	0	6	13	0	0	0
9	पेठ	0	5	4	0	0	0
10	त्र्यंबक	0	4	10	0	0	0
11	नाशिक	1	5	9	1	0	0
12	इगतपुरी	0	9	5	0	0	0
13	सिन्नर	1	6	13	0	0	0
14	निफाड	1	9	15	0	0	0
15	येवला	1	3	11	0	0	0
जिल्हा एकूण		7	99	148	1	0	2

अ. क्र.	तालुका	दक्षता पथके / तपासणी नाका	कृत्रिम रेतन केंद्रे	कृत्रिम रेतन उपकेंद्रे	पशु पैदास क्षेत्र	सघन कुक्कुट घरटे	मेष पैदास क्षेत्र	शेळी पैदास क्षेत्र
(1)	(2)	(9)	(10)	(11)	(12)	(13)	(14)	(15)
1	सुरगाणा	0	6	6	0	0	0	0
2	कळवण	0	9	4	0	0	0	0
3	देवळा	0	7	3	0	0	0	0
4	बागलाण	0	8	13	0	0	0	0
5	मालेगांव	0	9	8	0	0	0	0
6	नांदगांव	0	8	9	0	0	0	0
7	चांदवड	0	5	10	0	0	0	0
8	दिंडोरी	1	6	13	0	0	0	0
9	पेठ	0	5	4	0	0	0	0
10	त्र्यंबक	0	4	10	0	0	0	0
11	नाशिक	0	5	9	0	1	0	0
12	इगतपुरी	0	9	5	0	0	0	0
13	सिन्नर	0	6	13	0	0	0	0
14	निफाड	0	9	15	0	0	0	0
15	येवला	0	3	11	0	0	0	0
जिल्हा एकूण		1	99	133	0	1	0	0

आधार -जिल्हा उपसंचालक पशुसंवर्धन, नाशिक

तक्ता क्रमांक - 6.15

मान्यताप्राप्त पशुवध गृहे आणि त्यात कत्तल केलेल्या पशूंची संख्या

जिल्हा - नाशिक

संदर्भ वर्ष 2006-07

अ. क्र.	तालुका	पशुवध गृहांची संख्या	कत्तल केलेले पशू (संख्या)						
			बैल	महिष वर्गीय	मेंढया/ मेंढे	शेळया / बोकड	डुकरे	इतर	एकूण
(1)	(2)	(3)	(4)	(5)	(6)	(7)	(8)	(9)	(10)
1	नाशिक	4	1547	1698	5828	8497	0	0	17570
2	मालेगांव	1	3076	18682	0	570	0	0	22328
3	इगतपुरी	2	318	0	0	1249	0	0	1567
4	नांदगांव	3	203	92	2470	7850	0	0	10615
5	येवला	2	2095	896	0	4200	0	0	7191
6	निफाड	1	265	207	0	159	0	0	631
जिल्हा एकूण		13	7504	21575	8298	22525	0	0	59902

आधार:-1.महानगरपालिका, नाशिक व मालेगांव, नगरपालिका भगूर, इगतपुरी, येवला व मनमाड

कटक मंडळ देवळाली, ग्रामपंचायत ओझर ता. निफाड या हद्दीतील पशुवधगृहांचा समावेश आहे.

2. नांदगांव नपा हद्दीतील दोन पशुवधगृहे बंद आहेत.

तक्ता क्रमांक - 6.16

वनक्षेत्र

जिल्हा - नाशिक

संदर्भ वर्ष 2006-07

(क्षेत्र चौ. कि. मी.)

अ.क्र.	विभाग	राखीव	संरक्षित	अवर्गीकृत	एकूण
(1)	(2)	(3)	(4)	(5)	(6)
1	महसूल विभाग	14	0	0	14
2	वन विभाग	3178	244	4	3426
जिल्हा एकूण		3192	244	4	3440

आधार :- मुख्य वन संरक्षक (प्रादेशिक) नाशिक

तक्ता क्रमांक - 6.17
मुख्य व गौण वन उत्पादने

जिल्हा - नाशिक

संदर्भ वर्ष - 2006-07

अ. क्र.	वन उत्पादने	एकूण उत्पादन	विक्री केलेले एकूण उत्पादन	एकूण विक्रीचे मूल्य (मागील शिलकी उत्पादन धरून) (हजार रुपयांत)
(1)	(2)	(3)	(4)	(5)
1	इमारती लाकूड (हजार घमी)	98.69	169.41	24505
2	जळाऊ लाकूड (हजार घमी)	3.310	3310.00	1052
3	चंदन लाकूड (हजार घमी)	0	0	0
4	गौण वन उत्पादने			
	अ) बांबू (संख्या)	0	0	0
	ब) गवत इत्यादी (क्विंटल)	9	9	440
	क) विडी पाने (स्टॅ.बॅग)	31	31	15
	ड) डिक (क्विंटल)	0	0	0
	इ) इतर			
	1) आपटा पाने	0	0	0
	2) मोहाची फुले (क्विंटल)	0	0	0
	3) काजू / फळे	0	0	0
	4) हिरडा /बेहडा (क्विंटल)	0	0	0
	5) खाणी व खनिजे	0	0	0
	6) कारवी	0	0	0
	7) लाख (क्विंटल)	0	0	0
	8) इतर (परमिट फी, महसूल, पास फी, इतर जमा, सायवानी, बेलपाने, कडीपत्ता, जायफळ, घायपात ,काटे, गजवट व इतर)	0	0	8226
5	एकूण गौण उत्पादने (अ ते इ)	--	--	8681
	जिल्हा एकूण (1+2+3+5)	0	0	34238

आधार-उपवनसंरक्षक,पुर्व आणि पश्चिम भाग,नाशिक2) विभागीय व्यवस्थापक,वन प्रकल्प विभाग प. नाशिक

अ.क्र.	तालुका	नदीची लांबी (किमी)	मत्स्य व्यवसायासाठी अनुकूल क्षेत्र (तळी, सरोवरे व जलाशये)		मत्स्य व्यवसाया-खाली आणलेले एकूण क्षेत्र (हेक्टर)	भूजल मत्स्य उत्पादन (मे.टन.)	पकडलेल्या माशांची उत्पादकास मिळालेली किंमत (लाख रुपयांत)	मत्स्य व्यवसाय क्षेत्रासाठी वापरलेले मत्स्यबीज (लाखांत)	मत्स्य व्यवसाय सहकारी संस्था	
			संख्या	एकूण क्षेत्र (हेक्टर)					संख्या	सभासदांची संख्या
(1)	(2)	(3)	(4)	(5)	(6)	(7)	(8)	(9)	(10)	(11)
1	सुरगाणा	21.50	28	957	957	65	13.00	4.00	4	173
2	कळवण	59.00	37	959	959	280	56.00	27.00	8	984
3	देवळा	--	38	272	272	55	11.00	5.00	4	171
4	बागलाण	78.00	91	657	657	150	30.00	10.00	3	350
5	मालेगांव	79.00	101	3922	3922	525	105.00	30.00	9	985
6	नांदगांव	88.00	85	654	654	130	26.00	18.00	4	227
7	चांदवड	51.00	89	368	368	105	21.00	10.00	4	162
8	दिंडोरी	37.50	107	3242	3242	850	170.00	65.00	12	922
9	पेठ	23.50	46	231	231	70	14.00	5.00	6	193
10	त्र्यंबक	--	21	301	301	98	19.60	12.00	2	126
11	नाशिक	58.00	16	1691	1691	450	90.00	52.00	7	705
12	इगतपुरी	51.00	24	6186	6186	715	143.00	14.00	13	1485
13	सिन्नर	19.00	98	606	606	155	31.00	10.00	3	137
14	निफाड	93.50	20	1240	1240	55	11.00	3.00	4	282
15	येवला	28.00	84	800	749	148	29.60	5.00	2	62
जिल्हा एकूण		687.00	885	22086	22035	3851	770.20	270	85	6964

आधार :- जिल्हा मत्स्यव्यवसाय विकास अधिकारी, नाशिक

तक्ता क्रमांक - 6.19
दुग्ध विकास सहकारी संस्था

जिल्हा - नाशिक

संदर्भ वर्ष -2006-07

अ. क्र.	तालुका	दुग्ध विकास सहकारी संस्थांची संख्या	त्यांची एकूण सभासद संख्या	वर्षभरात संकलित केलेले दूध		शीत गृहांची संख्या	शीत गृहांची क्षमता (000 लिटर)
				एकूण (000 लिटर)	प्रतिदिन (सरासरी 000लिटर)		
(1)	(2)	(3)	(4)	(5)	(6)	(7)	(8)
1	सुरगाणा	0	0	0.00	0	0	0
2	कळवण	25	2418	7.60	0.02	0	0
3	देवळा	1	51	0.00	0	0	0
4	बागलाण	14	714	0.00	0	0	0
5	मालेगांव	66	3366	0.00	0	0	0
6	नांदगांव	28	1819	0.00	0	0	0
7	चांदवड	32	1632	657.60	1.80	0	0
8	दिंडोरी	63	6839	879.90	2.41	1	6
9	पेठ	0	0	0.00	0	0	0
10	त्र्यंबक	0	0	0.00	0	0	0
11	नाशिक	23	1591	508.80	1.39	3	3.6
12	इगतपुरी	4	204	0.50	0.01	3	0
13	सिन्नर	97	4947	1129.00	3.09	1	5
14	निफाड	98	4998	1022.00	2.08	16	265
15	येवला	111	5967	2089.00	5.72	0	0
जिल्हा एकूण		562	34546	6294.4	17.24	24	279.6

टिप :- जिल्हयात एकूण नोंदणीकृत संस्था 562 असून त्यापैकी फक्त 155 संस्था कार्यरत आहेत.उर्वरीत 68 संस्था अवसायानात असून 339 संस्था बंद आहेत

आधार -- जिल्हा दुग्धशाळा विकास अधिकारी, नाशिक

अ.क्र.	सहकारी संस्थेचा प्रकार	संस्था
1	कृषि पतसंस्था (एकूण)	1022
	1.1 जिल्हा मध्यवर्ती सहकारी बँका	1
	1.2 प्राथमिक कृषी सहकारी संस्था	849
	1.3 शेतकरी सेवा संस्था	3
	1.4 लॅम्स सहकारी संस्था (आदिवासी सहकारी संस्था)	168
	1.5 धान्य बँका	0
	1.6 इतर	1
2	बिगर - कृषी पतसंस्था (एकूण)	1170
	2.1 नागरी बँका	49
	2.2 नागरी पतसंस्था	716
	2.3 कर्मचारी पतसंस्था	405
	2.4 इतर बिगर-कृषी पतसंस्था	0
3	पणन संस्था (एकूण)	75
	3.1 जिल्हा पणन संस्था	
	3.11 सर्वसाधारण उद्देशीय	1
	3.12 विशेष उद्देशीय	0
	3.2 प्राथमिक पणन संस्था	
	3.21 सर्वसामान्य तालुका खरेदी विक्री संघ	16
	3.22 विशेष पणन संस्था	1
	3.3 इतर पणन संस्था	57
4	एकूण उत्पादक सहकारी संस्था	2100
	4.1 साखर कारखाने	6
	4.2 इतर शेती प्रक्रिया संस्था	13
	4.3 विणकर संस्था	6
	4.4 विणकर संस्था (हातमाग)	106
	4.5 औद्योगिक वसाहती (संस्था)	12
	4.6 इतर औद्योगिक संस्था	298
	4.7 दुग्ध व्यवसाय संस्था	560
	4.8 मत्स्यव्यवसाय संस्था	94
	4.9 सहकारी सूत गिरण्या	2
	4.10 उपसा जलसिंचन संस्था	171
	4.11 इतर उत्पादक संस्था	832
5	सामाजिक सेवा सहकारी संस्था	6818
	5.1 ग्राहक भांडारे	151
	5.2 गृहनिर्माण संस्था	4802
	5.3 कामगार कंत्राटदार संस्था	1187
	5.4 इतर सहकारी संस्था	678
	एकूण संस्था (1 ते 3)	11185

आधार :- जिल्हा उपनिबंधक, सहकारी संस्था, नाशिक

तक्ता क्रमांक - 7.2
सहकारी संस्थांची वित्तीय स्थिती

जिल्हा - नाशिक

संदर्भ : 31 मार्च 2007(अस्थायी)

अ. क्र.	बाब	परिमाण	संख्या
(1)	(2)	(3)	(4)
1	सहकारी संस्थांची संख्या	संख्या	11185
2	एकूण सभासद संख्या	हजार	2282
3	भरणा झालेले भागभांडवल		
	3.1 शासकीय भाग भांडवल	रुपये	73739
	3.2 स्वनिधी	रुपये	10460837
	3.3 एकूण	रुपये	5971407
4	ढेवी	रुपये	49106685
5	खेळते भांडवल	रुपये	115375646
6	31 मार्च रोजी येणे कर्ज	रुपये	53627287
7	वर्षभरात केलेले कर्जवाटप	रुपये	56488380
8	खरेदीची किंमत	रुपये	625100
9	विक्रीची किंमत	रुपये	959867
10	नफा /तोटा		
	10.1 नफ्यातील संस्था	संख्या	2705
	10.2 नफ्याची रक्कम	रुपये	615308
	10.3 तोट्यातील संस्था	संख्या	2660
	10.4 तोट्याची रक्कम	रुपये	431213
	10.5 ना-नफा, ना-तोटा झालेल्या संस्था	संख्या	5820

आधार :- जिल्हा उपनिबंधक, सहकारी संस्था, नाशिक.

तक्ता क्रमांक - 7.3

सहकारी संस्थांची लेखापरीक्षण वर्गाप्रमाणे संख्या

जिल्हा - नाशिक

संदर्भ : 31 मार्च 2007(अस्थायी)

अ. क्र.	तालुका	लेखापरीक्षण वर्गाप्रमाणे सहकारी संस्था				वर्गीकरण न केलेल्या	लेखापरीक्षण न झालेल्या	एकूण सहकारी संस्था
		अ	ब	क	ड			
(1)	(2)	(3)	(4)	(5)	(6)	(7)	(8)	(9)
1	सुरगाणा	2	8	44	6	12	46	118
2	कळवण	25	59	18	13	17	151	283
3	देवळा	20	49	29	15	39	10	162
4	बागलाण	43	161	56	14	121	120	515
5	मालेगांव	40	137	79	23	47	619	945
6	नांदगांव	21	49	69	81	15	115	350
7	चांदवड	42	116	42	14	24	60	298
8	दिंडोरी	29	99	39	19	25	115	326
9	पेठ	4	13	19	8	16	24	84
10	त्र्यंबक	6	11	22	11	29	5	84
11	नाशिक	271	428	23	10	133	4952	5817
12	इगतपुरी	27	35	69	29	92	37	289
13	सिन्नर	35	125	81	13	18	223	495
14	निफाड	47	317	57	23	20	393	857
15	येवला	29	156	62	20	32	263	562
जिल्हा एकूण		641	1763	709	299	640	7133	11185

आधार :- जिल्हा विशेष लेखापरीक्षक, सहकारी संस्था वर्ग-1, नाशिक

तक्ता क्रमांक - 7.4

राज्य/ जिल्हा कार्यक्षेत्र असलेल्या सहकारी बँकाचे कार्य

जिल्हा -नाशिक

संदर्भ : 31 मार्च 2007(अस्थायी)

अ. क्र.	बाब		बँक शाखा (रुपये हजारात)			
			महाराष्ट्र राज्य सहकारी बँक, मुंबई	जिल्हा मध्यवर्ती सहकारी बँक लि.	जिल्हा औद्योगिक सहकारी बँक.	राज्य कृषी व ग्रामीण विकास बँक
1	(2)		(3)	(4)	(5)	(6)
1	बँक शाखा (संख्या)		---	213	--	1
2	सभासद	2.1 संस्था सभासद	---	7080	--	240
		2.2 वैयक्तिक सभासद	---	1809	--	43758
3	भाग भांडवल		---	833223	--	3176.17
4	राखीव व इतर निधी		---	1415061	--	28612.17
5	ढेवी		---	15670742	--	29.37
6	खेळते भांडवल		192586.10	23471958	--	6006.74
7	अल्प मुदतीची कर्जे वाटप	7.1 रोख पत	106148.18	14189520	--	0
		7.2 वटविलेली बिले	---	136688	--	0
		7.3 एकूण (7.1+7.2)	---	14326208	--	0
		7.4 पैकी कृषि कर्जे	60681.00	14189520	--	0
8	मध्यम मुदतीची कर्जे वाटप		21726.32	461637	--	0
9	दीर्घ मुदतीची कर्जे		64533.93	459780	--	0
10	येणे कर्जे	10.1 अल्प मुदतीची कर्जे	125404.96	10149779	--	0
		10.2 मध्यम मुदतीची कर्जे	16439.36	3127506	--	0
		10.3 दीर्घ मुदतीची कर्जे	21458.94	1479559	--	3000.10
11	थकलेले कर्जे	11.1 अल्प मुदतीची कर्जे	5002.04	2716403	--	0
		11.2 मध्यम मुदतीची कर्जे	3464.71	262024	--	0
		11.3 दीर्घ मुदतीची कर्जे	3447.41	135058	--	1482.35

आधार :- जिल्हा उपनिबंधक, सहकारी संस्था, नाशिक.

तक्ता क्रमांक - 7.5
सहकारी संस्थांचे कार्य

जिल्हा - नाशिक

संदर्भ : 31.3.2007
(रुपये - हजारात)

अ. क्र.	तालुका	संस्थांची संख्या	सभासद संख्या					भाग भांडवल (रुपये)	स्तंभ-9 पैकी शासकीय भागभांडवल (रुपये)	राखीव आणि इतर निधी (रुपये)	संस्थेने घेतलेली एकूण कर्जे (रुपये)
			अत्यल्प खातेदार	अल्प खातेदार	मोठे खातेदार	इतर सभासद	एकूण				
(1)	(2)	(3)	(4)	(5)	(6)	(7)	(8)	(9)	(10)	(11)	(12)
संस्था प्रकार - प्राथमिक कृषि सहकारी संस्था											
1	कळवण	18	1676	2277	2381	2154	8488	35002	0	6033	211207
2	देवळा	35	6433	5489	8169	7824	27915	68953	0	5589	274845
3	बागलाण	85	12761	10514	11114	19788	54177	184559	0	62552	926451
4	मालेगांव	128	25572	17218	18513	9375	70678	197694	0	15948	834693
5	नांदगांव	66	9780	10129	13266	4832	38007	67839	0	1993	351293
6	चांदवड	82	8625	7914	12901	10027	39467	136175	32	27490	620787
7	दिंडोरी	32	4310	5713	10123	3499	23645	209348	91	75221	1307676
8	त्र्यंबक	7	482	522	1468	93	2565	9212	0	386	36193
9	नाशिक	59	7365	7150	7850	3415	25780	155901	6	67968	847348
10	इगतपुरी	28	2824	1500	3662	3422	11408	23021	19	654	147624
11	सिन्नर	98	15192	13903	11553	4447	45095	120688	37	17899	682777
12	निफाड	129	31668	22339	20266	8843	83116	552338	97	198316	3934285
13	येवला	82	9775	9997	16919	5534	42225	139982	0	8461	804413
एकूण		849	136463	114665	138185	83253	472566	1900712	282	488510	10979592
संस्था प्रकार - शेतकरी सेवा संस्था											
1	नांदगांव	1	750	0	1126	0	1876	1117	40	25	3625
2	नाशिक	1	963	726	2395	261	4345	25208	0	32778	231820
3	सिन्नर	1	1071	863	752	1291	3977	14156	0	11955	149526
एकूण		3	2784	1589	4273	1552	10198	40481	40	44758	384971
संस्था प्रकार - आदिवासी सहकारी संस्था											
1	नाशिक	5	3330	2420	3600	5910	15260	7633	40	1636	49995
2	पेठ	16	3102	2750	8945	14089	28886	6991	76	49	43467
3	दिंडोरी	28	2704	4613	9205	8303	24825	84769	32	8521	128363
4	सुरगाणा	34	8412	1309	2719	18938	31378	3820	230	8	37414
5	कळवण	24	3029	3118	4487	4874	15508	39475	71	974	287519
6	बागलाण	9	1881	1797	2989	4567	11234	21607	0	5043	92926
7	इगतपुरी	32	1436	1350	2219	3451	8456	9135	469	230	79907
8	त्र्यंबक	19	2398	1957	3504	5832	13691	7880	132	21	59967
9	देवळा	1	121	96	109	230	556	380	8	1	1735
एकूण		168	26413	19410	37777	66194	149794	181690	1058	16483	781293

तक्ता क्रमांक - 7.5
सहकारी संस्थांचे कार्य

जिल्हा - नाशिक

संदर्भ : 31.3.2007
(रुपये - हजारात)

अ. क्र.	तालुका	खेळते भांडवल (रुपये)	एकूण दिलेली कर्जे		येणे कर्ज		एकूण कर्जाची थकबाकी		3 वर्षांपेक्षा कमी वर्षे कर्जाची थकबाकी		3 वर्षांपेक्षा अधिक वर्षे कर्जाची	
			कर्जदार सभासद संख्या	कर्जाची रक्कम (रुपये)	थकबाकी दार संख्या	रक्कम (रुपये)	थकबाकी दार संख्या	रक्कम (रुपये)	थकबाकी दार संख्या	रक्कम (रुपये)	थकबाकी दार संख्या	रक्कम (रुपये)
(1)	(2)	(13)	(14)	(15)	(16)	(17)	(18)	(19)	(20)	(21)	(22)	(23)
संस्था प्रकार - प्राथमिक कृषि सहकारी संस्था												
1	कळवण	266256	2723	163342	4679	233114	1319	33101	954	22701	365	10400
2	देवळा	331526	6114	231221	8512	279731	4556	108228	2991	83240	1565	24988
3	बागलाण	1483075	12579	664061	23988	1053962	11384	319151	9819	287597	1565	31554
4	मालेगांव	1003262	13727	532229	26357	799036	17125	367419	12875	337704	4250	29715
5	नांदगांव	386992	11241	221392	16598	330827	11604	185190	7988	131453	3616	53737
6	चांदवड	869314	12922	577737	20659	773508	12915	256609	12247	241221	668	15388
7	दिंडोरी	1457347	9145	1056039	12057	1240841	6095	316934	5162	262547	933	54387
8	त्र्यंबक	49902	1178	41873	1586	41457	1520	19366	1385	18981	135	385
9	नाशिक	1182756	8281	975088	10192	1038597	4531	232465	3745	198445	786	34020
10	इगतपुरी	145149	1829	58418	4860	130340	4008	75905	3022	62304	986	13601
11	सिन्नर	943079	18752	552043	20338	839557	13071	285440	10875	247438	2196	38002
12	निफाड	8236055	26335	4073779	49611	2893264	37230	1735957	33507	1562360	3723	173597
13	येवला	969679	17989	510680	45038	885574	29033	423934	22325	332416	6708	91518
एकूण		17324392	142815	9657902	244475	10539808	154391	4359699	126895	3788407	27496	571292
संस्था प्रकार - शेतकरी सेवा संस्था												
1	नांदगांव	3618	44	806	111	2660	101	1297	82	1006	19	291
2	नाशिक	330021	799	143987	1412	259689	430	50728	379	45449	51	5279
3	सिन्नर	182337	1123	87896	2456	142162	999	13976	810	12300	189	1676
एकूण		515976	1966	232689	3979	404511	1530	66001	1271	58755	259	7246
संस्था प्रकार - आदिवासी सहकारी संस्था												
1	नाशिक	63895	971	40174	2044	58487	1544	24797	1255	18234	289	6563
2	पेठ	43564	2011	12836	8099	27301	6631	25300	5541	16975	1090	8325
3	दिंडोरी	904552	6084	507825	8754	841228	6626	313518	5477	267195	1149	46323
4	सुरगाणा	32871	750	1519	5299	21537	4549	19854	1551	9587	2998	10267
5	कळवण	335854	3173	169120	6874	319834	1951	53253	1349	35960	602	17293
6	बागलाण	165208	1926	120243	3045	145846	863	19550	843	18654	20	896
7	इगतपुरी	79465	4953	27794	9457	74257	9137	51946	8171	44156	966	7790
8	त्र्यंबक	70633	6791	36471	10693	58690	10460	50284	10310	50109	150	175
9	देवळा	6006	56	1319	71	1374	22	379	22	379	0	0
एकूण		1702048	26715	917301	54336	1548554	41783	558881	34519	461249	7264	97632

आधार :- जिल्हा उपनिबंधक, सहकारी संस्था, नाशिक

तक्ता क्रमांक - 7.6

बिगर-कृषी सहकारी पत संस्थांचे कार्य

जिल्हा - नाशिक

संदर्भ : 31.3.2006

(रुपये - हजारात)

अ. क्र.	बाब		संस्था प्रकार				
			प्राथमिक सहकारी बँका		इतर बिगर -कृषी पतसंस्था		
			नागरी बँका	कर्मचारी पतपेढी आणि इतर	नागरी बँका	कर्मचारी पतपेढी	इतर (नागरी पतपेढी)
(1)	(2)	(3)	(4)	(5)	(6)	(7)	
1	संस्था संख्या		47	1	0	402	704
2	सभासद संख्या		581572	14388	0	112518	416795
3	भाग भांडवल (रुपये)		902458	147019	0	1973285	813529
4	राखीव व इतर निधी (रुपये)		5189741	49160	0	476856	1038392
5	ढेवी (रुपये)		23950998	256630	0	1772238	8535309
6	खेळते भांडवल (रुपये)		31528828	484154	0	5313138	12566304
7	कर्जे (रुपये)	7.1 दिलेली कर्जे	23052441	149665	0	3803753	5060286
		7.2 वसूल कर्जे	23514273	140519	0	2849861	3950956
		7.3 येणे कर्जे	15595245	298593	0	3477763	6732997
		7.4 थकित कर्जे	4476798	53746	0	176689	1050374

आधार :- जिल्हा उपनिबंधक, सहकारी संस्था, नाशिक

सन 2006-07 ची माहिती कांही तालुक्यांची अप्राप्त आहे, जी कांही माहिती प्राप्त आहे त्यात त्रुटी असल्याने गत वर्षीचीच माहिती देण्यांत आली आहे.

जिल्हा - नाशिक

(रुपये-हजारात)

अ. क्र.	जिल्हा आणि प्राथमिक पणन संस्था	संस्था संख्या	सभासद संख्या	खेळते भांडवल (रुपये)	खरेदीची किंमत (रुपये)			विक्रीची किंमत (रुपये)		
					कृषी उत्पादन	शेतीच्या गरजेच्या वस्तू	उपभोगाच्या वस्तू	मालक म्हणून	अडत्या म्हणून	एकूण
(1)	(2)	(3)	(4)	(5)	(6)	(7)	(8)	(9)	(10)	(11)
	जिल्हा पणन	1	765	28748	36909	2986	944	0	0	0
1	सुरगाणा	0	0	0	0	0	0	0	0	0
2	कळवण	1	7303	11345	303	0	99	0	0	513
3	देवळा	3	763	2136	5011	84	0	0	0	0
4	बागलाण	9	9024	20476	0	0	0	2	0	2
5	मालेगांव	11	10154	23718	11966	0	0	0	0	0
6	नांदगांव	2	391	3750	831	0	0	0	0	0
7	चांदवड	2	4208	2292	0	0	763	0	650	650
8	दिंडोरी	4	3553	2130	0	13505	607	0	0	0
9	पेठ	0	0	0	0	0	0	0	0	0
10	त्र्यंबक	0	0	0	0	0	0	0	0	0
11	नाशिक	6	7660	36967	3642	194109	0	0	0	0
12	इगतपुरी	1	260	972	0	0	169	0	0	173
13	सिन्नर	3	3479	3507	0	222	24	0	0	0
14	निफाड	19	15841	97195	21926	32479	6555	0	0	0
15	येवला	13	4845	3342	2750	213	0	0	0	0
	जिल्हा एकूण	75	68246	236578	83338	243598	9161	2	650	1338

जिल्हा - नाशिक

(रुपये-हजारात)

अ. क्र.	जिल्हा आणि प्राथमिक पणन संस्था	कृषी उत्पादनाची विक्री (अडते व मालक म्हणून) (रुपये)							
		भात व तांदूळ	गहू	इतर अन्नधान्ये	कापूस	गळिताची धान्ये	डाळी	इतर	एकूण
(1)	(2)	(12)	(13)	(14)	(15)	(16)	(17)	(18)	(19)
	जिल्हा पणन	1249	506	0	0	596	152	42139	44642
1	सुरगाणा	0	0	0	0	0	0	0	0
2	कळवण	0	0	0	0	0	0	159	159
3	देवळा	0	0	0	0	0	0	435	435
4	बागलाण	0	0	0	0	0	0	598	598
5	मालेगांव	0	0	0	0	0	0	11642	11642
6	नांदगांव	0	0	0	0	0	0	10349	10349
7	चांदवड	287	467	0	0	0	0	0	754
8	दिंडोरी	0	0	0	0	0	0	0	0
9	पेठ	0	0	0	0	0	0	0	0
10	त्र्यंबक	0	0	0	0	0	0	0	0
11	नाशिक	0	0	0	0	0	0	69	69
12	इगतपुरी	0	0	0	0	0	0	0	0
13	सिन्नर	0	24	0	0	0	0	0	24
14	निफाड	0	103	6686	0	0	0	41170	47959
15	येवला	0	0	0	0	0	0	2884	2884
	जिल्हा एकूण	1536	1100	6686	0	596	152	109445	119515

जिल्हा - नाशिक

(रुपये-हजारात)

अ. क्र.	जिल्हा आणि प्राथमिक पणन संस्था	शेतीला आवश्यक वस्तूंची विक्री (अडते व मालक म्हणून) (रुपये)					उपभोग्य वस्तूंची एकूण विक्री (रुपये)
		खते	बियाणे	कृषी औजारे	इतर	एकूण	
(1)	(2)	(20)	(21)	(22)	(23)	(24)	(25)
	जिल्हा पणन	29098	0	0	0	29098	0
1	सुरगाणा	0	0	0	0	0	0
2	कळवण	5	349	0	0	354	0
3	देवळा	4900	213	0	0	5113	0
4	बागलाण	0	0	0	0	0	0
5	मालेगांव	514	0	0	0	514	0
6	नांदगांव	0	0	0	0	0	0
7	चांदवड	1421	39	0	0	1460	520
8	दिंडोरी	13835	35	0	0	13870	735
9	पेठ	0	0	0	0	0	0
10	त्र्यंबक	0	0	0	0	0	0
11	नाशिक	176181	3324	0	64	179569	0
12	इगतपुरी	0	0	0	0	0	173
13	सिन्नर	0	224	0	0	224	23
14	निफाड	62204	2028	3	15	64250	6199
15	येवला	883	105	42	462	1492	0
	जिल्हा एकूण	289041	6317	45	541	295944	7650

आधार :- जिल्हा उपनिबंधक, सहकारी संस्था, नाशिक

तक्ता क्रमांक - 7.8

नियंत्रित बाजारपेठातील कृषि मालाची वार्षिक आवक.

जिल्हा: नाशिक

संदर्भ: 31/3/2007

अ. क्र.	तालुका	कृषी उत्पन्न बाजार समित्यांची संख्या	उपबाजार पेठांची संख्या	भु.मुग व शेंगदाणे		कापूस		हर (सपसे हजारत)	
				आवक (टन)	मूल्य (रुपये)	आवक (टन)	मूल्य (रुपये)	आवक (टन)	मूल्य (रुपये)
(1)	(2)	(3)	(4)	(5)	(6)	(7)	(8)	(9)	(10)
1	सुरगाणा	1	5	1130	17167	0	0	265	7841
2	कळवण	1	1	12	431	0	0	4	78
3	देवळा	1	1	0	0	0	0	6	139
4	बागलाण	1	0	0	0	0	0	0	0
5	मालेगांव	1	1	11	198	0	0	15	319
6	नांदगांव	1	1	1253	22722	0	0	515	11704
7	चांदवड	1	3	3571	81475	0	0	819	18526
8	दिंडोरी	1	1	0	0	0	0	0	0
9	पेठ	1	4	125	2820	0	0	233	5324
10	त्र्यंबक	1	1	11	309	343	531723	30	185
11	नाशिक	1	2	888	16407	3	56	461	22749
12	इगतपुरी	1	1	0	0	0	0	95	2138
13	सिन्नर	1	2	183	3831	0	0	1314	30127
14	निफाड	1	3	0	0	0	0	32	783
15	येवला	1	0	0	0	0	0	195	4051
जिल्हा एकूण		15	26	7184	145360	346	531779	3984	103964

तक्ता क्रमांक - 7.8

नियंत्रित बाजारपेठातील कृषि मालाची वार्षिक आवक.

जिल्हा: नाशिक

संदर्भ: 31/3/2007

अ. क्र.	तालुका	गहू		बाजरी		ज्वारी		तूर (रुपये हजारत)	
		आवक (टन)	मूल्य (रुपये)	आवक (टन)	मूल्य (रुपये)	आवक (टन)	मूल्य (रुपये)	आवक (टन)	मूल्य (रुपये)
(1)	(2)	(11)	(12)	(13)	(14)	(15)	(16)	(17)	(18)
1	सुरगाणा	22719	153984	2791	25275	699	6762	100	2000
2	कळवण	8130	36324	1254	8226	0	0	0	0
3	देवळा	38	446	41	256	18	139	0	0
4	बागलाण	0	0	0	0	0	0	0	0
5	मालेगांव	207	2203	70	514	1	8	3	57
6	नांदगांव	4116	44228	1810	12429	20	132	109	2127
7	चांदवड	7687	83386	6560	44708	449	2804	26	546
8	दिंडोरी	0	0	0	0	0	0	0	0
9	पेठ	3696	40017	559	3957	124	1030	39	755
10	त्र्यंबक	21	201	11	72	3	19	3	59
11	नाशिक	1980	19470	2937	18211	138	914	209	4145
12	इगतपुरी	1692	17581	536	3680	5	43	30	565
13	सिन्नर	11640	122948	1981	13501	337	3039	109	2085
14	निफाड	245	2781	2	16	1	7	1	12
15	येवला	571	8600	536	3964	7	47	68	1140
जिल्हा एकूण		62742	532169	19088	134809	1802	14944	697	13491

तक्ता क्रमांक - 7.8

नियंत्रित बाजारपेठातील कृषि मालाची वार्षिक आवक.

जिल्हा: नाशिक

संदर्भ: 31/3/2007

अ. क्र.	तालुका	मूग		कुळीथ		कांदा		उष्ण (हजारात)	
		आवक (टन)	मूल्य (रुपये)	आवक (टन)	मूल्य (रुपये)	आवक (टन)	मूल्य (रुपये)	आवक (टन)	मूल्य (रुपये)
(1)	(2)	(19)	(20)	(21)	(22)	(23)	(24)	(25)	(26)
1	सुरगाणा	230	7207	0	0	55109	326474	95	2853
2	कळवण	0	0	14	120	323	1171	0	0
3	देवळा	0	0	0	0	5855	34993	8	236
4	बागलाण	0	0	0	0	0	0	0	0
5	मालेगांव	4	72	0	0.8	5914	41756	3	94
6	नांदगांव	24	625	15	152	11361	78373	5	149
7	चांदवड	153	3901	73	440	203	1209	7	200
8	दिंडोरी	0	0	0	0	92818	583581	0	0
9	पेट	39	886	0	0	96610	742466	8	186
10	त्र्यंबक	1	44	0	14	11255	76697	1	15
11	नाशिक	321	7232	91	983	81481	518065	3	81
12	इगतपुरी	201	4125	4	33	16200	163879	8	205
13	सिन्नर	583	13661	4	41	356797	2733620	94	2407
14	निफाड	0	6	0	0	352503	2542244	3	78
15	येवला	4	108	18	252	83614	603484	1	23
जिल्हा एकूण		1560	37867	219	2036	1170043	8448012	236	6527

आधार - जिल्ह्यातील सर्व कृषी उत्पन्न बाजार समित्या.

जिल्ह्यातील कृषि उत्पन्न बाजार समित्यांकडून माहिती घेण्यांत येते, सदरची एकत्रित संकलीत करून माहिती सादर करण्यांत आली आहे. बाजार समित्यांच्या मते जर आवक जास्त असेल तर भाव कमी व आवक कमी असेल तर भाव जास्त अशा प्रकारे साधारणतः घासुक बाजार असतात.

तक्ता क्रमांक - 7.9

परवानाधारक सावकारांची संख्या आणि त्यांनी दिलेली कर्जे

जिल्हा - नाशिक

संदर्भ : 31.3.2007

(रुपये हजारात)

अ. क्र.	तालुका	परवानाधारक सावकारांची संख्या	व्यापा-यांना दिलेली कर्जे (रुपये)	सावकारांनी इतरांना दिलेली कर्जे (रुपये)	एकूण (4+5) (रुपये)
(1)	(2)	(3)	(4)	(5)	(6)
1	सुरगाणा	0	0	0	0
2	कळवण	1	0	812	812
3	देवळा	0	0	0	0
4	बागलाण	3	0	227	227
5	मालेगांव	32	1389	15883	17272
6	नांदगांव	22	317	2133	2450
7	चांदवड	4	10	4667	4677
8	दिंडोरी	1	0	23	23
9	पेठ	1	0	0	0
10	त्र्यंबक	2	0	0	0
11	नाशिक	111	0	2962	2962
12	इगतपुरी	12	0	3522	3522
13	सिन्नर	3	511	0	511
14	निफाड	12	56	10392	10448
15	येवला	0	0	0	0
जिल्हा एकूण		204	2283	40621	42904

आधार :- जिल्हा उपनिबंधक, सहकारी संस्था, नाशिक.

तक्ता क्रमांक - 8.1

विद्युतीकरण झालेल्या शहरांची व गावांची संख्या आणि त्यांची लोकसंख्या

जिल्हा - नाशिक

संदर्भ : 31 मार्च 2007

अ. क्र.	यंत्रणा	जिल्ह्यातील एकूण		विद्युतीकरण झालेली गावे		विद्युतीकरण झालेली शहरे		एकूण विद्युतीकरण झालेली गावे व शहरे	
		गावे	शहरे	संख्या	लोकसंख्या लाखात	संख्या	लोकसंख्या लाखात	संख्या	लोकसंख्या लाखात
(1)	(2)	(3)	(4)	(5)	(6)	(7)	(8)	(9)	(10)
1	महाराष्ट्र राज्य विद्युत मंडळ	1931	18	1834	30.56	18	19.38	1852	49.94
2	खाजगी विद्युत कंपनी	0		0	0	0	0	0	0
जिल्हा- एकूण		1931	18	1834	30.56	18	19.38	1852	49.94

आधार- अधीक्षक अभियंता, महाराष्ट्र राज्य विद्युत वितरण कंपनी मर्यादीत. नाशिक

टिप - जिल्ह्यातील गावे/ शहरे आणि लोकसंख्या 2001च्या जनगणनेनुसार देण्यात आलेली आहे.

तक्ता क्रमांक - 8.2

विजेचा वापर

जिल्हा - नाशिक

संदर्भ : 2006- 2007

अ. क्र.	विजेच्या वापराचा प्रकार	वीज निर्मितीच्या प्रकारानिहाय विजेचा वापर (1.000 किलो वॅट तास) (KWH)			
		थर्मल	हायड्रो	इतर	एकूण
(1)	(2)	(3)	(4)	(5)	(6)
1	घरगुती		133819	0	133819
2	व्यापारी कामासाठी लघुशक्तीसाठी		31130	0	31130
3	औद्योगिक		522506	0	522506
4	सार्वजनिक दिवाबत्ती		14038	0	14038
5	कृषि		796106	0	796106
6	इतर		448610	0	448610
7	एकूण (कायमस्वरुपी वीज खंडित केलेल्या वीज जोडण्या वगळून)		4542979	0	4542979
8	कनेक्शन्सची संख्या (लाखात)		6.52	0	6.52

टिप- औष्णिक जल व इतर विद्युत निर्मिती, तार वाहिन्यांचे संक्रमण एकमेकांत जोडले असल्याने त्यानुसार विजेच्या वापराची आकडेवारी देता येत नाही.

आधार- अधीक्षक अभियंता, महाराष्ट्र राज्य विद्युत वितरण कंपनी मर्यादीत. नाशिक

तक्ता क्रमांक - 8.3

प्रकार व पृष्ठभाग यानुसार रस्त्यांची लांबी

जिल्हा:- नाशिक.

(लांबी :- कि.मी.मध्ये)

संदर्भ - 31 मार्च 2007

अ. क्र.	बाब	रस्त्याचा प्रकार							
		राष्ट्रीय महामार्ग	प्रमुख राज्य महामार्ग	राज्य महामार्ग	प्रमुख जिल्हा रस्ते	इतर जिल्हा रस्ते	ग्रामीण रस्ते	इतर	एकूण रस्त्याची लांबी
(1)	(2)	(3)	(4)	(5)	(6)	(7)	(8)	(9)	(10)
1	सिमेंट कॉक्रीट								
	अ) सा.बां.वि.	0	0	0	0	0	0	0	0
	ब) जिल्हा परिषद	0	0	0	0	1.00	0.30	0.00	1.30
	क) न.पा./म.न.पा.	0	0	0	0	0	0	0	0
2	डांबरी								
	अ) सा.बां.वि.	60.00	0	1648.68	2011.36	0	0	0	3720.04
	ब) जिल्हा परिषद	50.52	0	0	8.20	1063.92	1423.22	0	2545.86
	क) न.पा./म.न.पा.	1.00	0	0.00	0.00	0.00	0.00	0	1.00
3	खडीचे								
	अ) सा.बां.वि.	0	0	3.50	172.60	0	0	0	176.10
	ब) जिल्हा परिषद	0	0	0	0.00	1215.60	4858.89	0	6074.49
	क) न.पा./म.न.पा.	0	0	0	0	0	0	0	0
4	इतर माल वापरून केलेले								
	अ) सा.बां.वि.	0	0	2.40	26.50	0	0	0	28.90
	ब) जिल्हा परिषद	0	0	0	0	122.80	1299.40	0	1422.20
	क) न.पा./म.न.पा.	0	0	0	0	0	0	0	0
5	एकूण लांबी								
	अ) सा.बां.वि.	60.00	0.00	1654.58	2210.46	0.00	0.00	0.00	3925.04
	ब) जिल्हा परिषद	50.52	0.00	0.00	8.20	2403.32	7581.81	0.00	10043.85
	क) न.पा./म.न.पा.	1.00	0.00	0.00	0.00	0.00	0.00	0.00	1.00
	जिल्हा एकूण	111.52	0.00	1654.58	2218.66	2403.32	7581.81	0.00	13969.89

आधार :- 1) अधीक्षक अभियंता, सार्वजनिक बांधकाम मंडळ, नाशिक

2) कार्यकारी अभियंता, राष्ट्रीय महामार्ग विभाग क्र.9 नाशिक.

तक्ता क्रमांक - 8.4

मोटार वाहनांची आणि परवानाधारकांची संख्या

जिल्हा - नाशिक

संदर्भ -31 मार्च 2007

अ. क्र.	बाब	एकूण वाहने	इंधनाच्या प्रकारानुसार वाहने		
			डिझेल	पेट्रोल	सी.एन.जी./ एल.पी.जी.
(1)	(2)	(3)	(4)	(5)	(6)
प्रवासी वाहने					
1	बसेस	427	427	0	0
2	मोटारी आणि स्टेशन वॅगन्स	58859	47513	0	11346
3	जीप	24401	24401	0	0
4	टॅक्सी	4595	2771	1409	415
5	तीन चाकी वाहने (रिक्शा)				
	3-सीटर	29005	2225	26199	581
	6-सीटर	25	25	0	0
6	दुचाकी वाहने	537780	111	537669	0
7	रुग्णवाहिका	290	218	72	0
8	शाळेच्या बसेस	236	236	0	0
एकूण प्रवासी वाहने		655618	77927	565349	12342
माल वाहतूक-वाहने					
1	चार चाकी	24815	24815	0	0
2	तीन चाकी	5058	5058	0	0
3	ट्रॅक्टर्स	33457	33457	0	0
4	जोड वाहने	23437	0	0	0
5	इतर	1718	488	1230	0
एकूण माल वाहतूक-वाहने		88485	63818	1230	0
जिल्ह्यातील एकूण वाहने		744103	141745	566579	12342
परवानाधारकांची संख्या					
1	दुचाकी वाहने(*)	538891			
2	हलकी वाहने	4180	X X X		
3	जड वाहने	24815			
4	रिक्शा परवान्यांची संख्या	28449			

आधार - प्रादेशिक परिवहन अधिकारी नाशिक

(*)दुचाकी वाहनांना परवाना नसून त्यांच्या अनुज्ञप्ती धारकांची संख्या दिली आहे.

तक्ता क्रमांक - 8.5

महाराष्ट्र राज्य मार्ग परिवहन महामंडळाची प्रवासी वाहतूक

जिल्हा - नाशिक

संदर्भ वर्ष 31 मार्च 2007

अ.क्र.	बाब	आकडेवारी
(1)	(2)	(3)
1	वर्ष अखेरीस मार्गांची संख्या	1069
2	मार्गांची एकूण लांबी (कि.मी.)	47800.20
3	मार्गांची सरासरी लांबी (कि.मी.)	44.71
4	वर्षातील अस्तित्वात असलेल्या बसगाड्यांची संख्या	844
5	रस्त्यावर धावणा-या बस गाड्यांची दैनिक सरासरी संख्या	808
6	प्रवाशांची दैनिक सरासरी (संख्या हजारात)	373
7	वाहतुकीमुळे वर्षात मिळालेले उत्पन्न (रुपये हजारात)	1610301
8	दर प्रवाशामागे मिळालेले सरासरी उत्पन्न (रुपये दर दिवशी)	11.83

आधार - विभागीय नियंत्रक, महाराष्ट्र राज्य मार्ग परिवहन महामंडळ, विभाग नाशिक.

तक्ता क्रमांक - 8.6

पोस्ट आणि दूरध्वनी सेवा यांची आकडेवारी

जिल्हा - नाशिक

संदर्भ - 31 मार्च 2007

अ. क्र.	तालुका	पोस्टांची संख्या	तारघरांची संख्या	पत्रपेट्यांची संख्या	पोस्टमनांची संख्या	पोस्टाची सुविधा असलेल्या गावांची संख्या	वैयक्तिक दूरध्वनी संख्या			सार्वजनिक दूरध्वनी केंद्रांची संख्या (PCO)
							ग्रामीण	नागरी	एकूण	
(1)	(2)	(3)	(4)	(5)	(6)	(7)	(8)	(9)	(10)	(11)
1	सुरगाणा	28	--	115	28	28	143	311	454	61
2	कळवण	28	--	119	36	28	3714	0	3714	130
3	देवळा	19	--	44	22	19	3241	0	3241	99
4	बागलाण	47	--	137	54	47	6016	3845	9861	452
5	मालेगांव	101	1	288	92	101	6389	15402	21791	1120
6	नांदगांव	26	2	215	35	26	4198	5754	9952	911
7	चांदवड	52	--	149	57	52	3230	0	3230	118
8	दिंडोरी	71	--	204	69	71	6543	0	6543	332
9	पेठ	24	--	124	24	24	664	0	664	27
10	त्र्यंबक	35	--	125	37	37	835	1071	1906	161
11	नाशिक	79	5	516	235	79	4402	96485	100887	14658
12	इगतपुरी	34	2	123	43	34	1500	2581	4081	320
13	सिन्नर	54	1	197	59	54	6256	3258	9514	671
14	निफाड	56	3	252	62	56	15598	5738	21336	1194
15	येवला	34	1	139	45	34	2118	2396	4514	262
एकूण जिल्हा		688	95	2747	898	690	64847	136841	201688	20516

टिप: सार्वजनिक दूरध्वनी व पीसीओची संख्या यामध्ये डब्ल्यू एलएल व मोबाईलचा समावेश आहे. तालुकानिहाय माहिती उपलब्ध नाही.

आधार:- 1) अधीक्षक, पोस्ट व तारघर, नाशिक/मालेगांव

2) महाप्रबंधक, महानगर टेलिफोन निगम, नाशिक

अ. क्र.	उद्योग गट	संके- तांक	कारखाने संख्या			स्तंभ 6 मधील कारखान्यातील कामगार संख्या		काम केलेल्या श्रम दिनांची एकूण संख्या (हजारात)	प्रपत्र न पाठविणारे चालू कारखाने	
			नोंदणी झालेले	बंद	प्रपत्र पाठविणारे चाल	एकूण	पैकी स्त्रिया		संख्या	कामगार संख्या
(1)	(2)	(3)	(4)	(5)	(6)	(7)	(8)	(9)	(10)	(11)
1	शेतीसंबंधी सेवा (रोपवाटिका रोपे तयार करणे व फलोत्पादन)	011	1	0	1	21	7	2	0	0
2	गुरे पालन	012	0	0	0	0	0	0	0	0
3	कृषी व पशुसंवर्धन सेवा (पशुवैद्यकीय सोडून)	014	1	0	1	44	0	13	0	0
4	मासे, मटन, फळे व भाजीपाला यांचे उत्पादन व त्यावर प्रक्रिया करणे व साठवण करणे	151	55	8	12	412	143	113	37	532
5	दुधाचे पदार्थ तयार करणे	152	8	0	4	332	8	106	4	96
6	गिरणीद्वारे पीठ, भात, दाळ इ. धान्यावर प्रक्रिया करून उत्पादन	153	26	0	18	287	24	85	8	171
7	पाव, बिस्किटे, केक वगैरे अन्नपदार्थांचे उत्पादन	154	31	4	9	742	8	195	18	2122
8	मादक पेय पदार्थांचे उत्पादन	155	35	3	17	590	8	182	15	261
9	सुती कापडांचे उत्पादन, सूत कातणे, कापड विणणे व त्यावरील प्रक्रिया	171	85	0	36	1044	29	297	49	1094
10	कापडांची उत्पादने (तयार कपडे धरून)	172	8	0	5	356	5	106	3	36
11	विणकाम इत्यादीचे उत्पादन	173	3	0	3	298	6	99	0	0
12	तयार रेडिमेड कापडांचे उत्पादन(वुलनचे कपडे सोडून)	181	2	0	2	19	4	8	0	0
13	चामड्याचे उत्पादन व बॅग बनविणे	191	8	1	3	71	4	21	4	65
14	पादत्राणांचे उत्पादन (दुरुस्ती सोडून)	192	3	1	1	32	2	10	1	19

अ. क्र.	उद्योग गट	संके- तांक	कारखाने संख्या			स्तंभ 6 मधील कारखान्यातील कामगार संख्या		काम केलेल्या श्रम दिनांची एकूण संख्या (हजारात)	प्रपत्र न पाठविणारे चालू कारखाने	
			नोंदणी झालेले	बंद	प्रपत्र पाठविणारे चाल	एकूण	पैकी स्त्रिया		संख्या	कामगार संख्या
(1)	(2)	(3)	(4)	(5)	(6)	(7)	(8)	(9)	(10)	(11)
15	लाकूड कापणे व फळ्या तयार करणे (प्लायवूड सोडून)	201	168	10	82	295	1	85	76	383
16	लाकडाच्या फळ्या, प्लायवूड व त्यापासून वस्तू बनविणे	202	16	1	7	84	2	19	8	139
17	कागद व कागदापासून तयार होणा-या वस्तूंचे उत्पादन	210	80	6	35	915	34	272	39	821
18	वर्तमान पत्रांची छपाई व प्रकाशन	221	3	0	2	145	8	44	1	12
19	छपाई आणि त्या संबंधीचे सेवा उद्योग	222	26	1	11	3289	54	992	14	4688
20	दगडी कोळशाचे उत्पादन	231	3	0	1	3	0	1	2	34
21	पेट्रोलियम पदार्थांचे शुद्धीकरण, एल. पी. जी. गॅस, मेणबत्त्या तयार करणे इत्यादी	232	14	2	7	381	6	119	5	248
23	रासायनिक वस्तूंचे उत्पादन उदा. फिनाइल, टरपेंटाइन, इत्यादी (रासायनिक खते सोडून)	241	72	13	30	814	18	226	29	620
24	इतर रासायनिक वस्तूंचे उत्पादन.	242	105	13	49	2669	511	758	43	1002
25	मनुष्य निर्मित तंतूंचे उत्पादन	243	3	0	2	31	0	7	1	22
26	रबर उत्पादन (टायर, ट्यूब उत्पादने)	251	41	4	20	2538	8	863	17	341
27	प्लॅस्टिक उत्पादने (पाईप, सूटकेस इत्यादी)	252	74	10	40	2986	40	905	24	521
28	काच आणि काचेच्या वस्तूंचे उत्पादन	261	12	2	4	711	74	227	6	730
29	अधातू खनिज पदार्थांचे उत्पादन	269	48	8	18	1061	83	318	24	524
30	प्राथमिक स्वरूपाचे लोखंड तयार करणे	271	55	12	24	1183	18	368	19	824

अ. क्र.	उद्योग गट	संके- तांक	कारखाने संख्या			स्तंभ 6 मधील कारखान्यातील कामगार संख्या		काम केलेल्या श्रम दिनांची एकूण संख्या (हजारात)	प्रपत्र न पाठविणारे चालू कारखाने	
			नोंदणी झालेले	बंद	प्रपत्र पाठविणारे चाल	एकूण	पैकी स्त्रिया		संख्या	कामगार संख्या
(1)	(2)	(3)	(4)	(5)	(6)	(7)	(8)	(9)	(10)	(11)
31	धातूंचे ओतकाम (सोने चांदी इतर धातू पासून दागिने बनविणे)	272	23	3	12	463	8	140	8	185
32	नॉनफेरस धातूंचे ओतकाम	273	15	1	8	749	3	223	6	152
33	फॅब्रिकेटेड स्ट्रक्चरल धातू उत्पादन (रोलिंग शटर, दरवाजा, खिडक्या, तिजो-या, इत्यादी)	281	53	2	23	977	68	291	28	716
34	इतर फॅब्रिकेटेड धातूंचे उत्पादन (शेतीची अवजारे, नट-बोल्ड, कुलुपे, इत्यादी)	289	188	12	67	3603	82	1134	89	2878
35	सामान्य उपयोगासाठी यंत्र व यांत्रिक सामग्रीचे उत्पादन (वाहतूक मशिनरी वगळून)	291	25	3	12	980	8	297	10	373
36	विशेष उपयोगासाठी यंत्र व यंत्र सामग्रीचे उत्पादन (शेतीच्या उपयोगासाठी)	292	47	1	32	1158	33	350	14	410
37	घरगुती उपयोगासाठी लागणा-या वस्तूंचे उत्पादन	293	6	0	4	151	7	42	2	38
38	कार्यालयीन उपयोगी वस्तूंचे उत्पादन, जसे टंकलेखन यंत्र, गणकयंत्र, इत्यादी	300	13	1	8	892	47	267	4	120
39	इलेक्ट्रिक मोटार, जनरेटर, ट्रान्स्फॉर्मर इत्यादी वस्तूंचे उत्पादन	311	11	3	3	24	0	7000	5	140
40	विद्युत यंत्र सामग्री व त्याचे सुटे भागांचे उत्पादन	312	29	1	19	3299	119	996	9	168

अ. क्र.	उद्योग गट	संके- तांक	कारखाने संख्या			स्तंभ 6 मधील कारखान्यातील कामगार संख्या		काम केलेल्या श्रम दिनांची एकूण संख्या (हजारात)	प्रपत्र न पाठविणारे चालू कारखाने	
			नोंदणी झालेले	बंद	प्रपत्र पाठविणारे चाल	एकूण	पैकी स्त्रिया		संख्या	कामगार संख्या
(1)	(2)	(3)	(4)	(5)	(6)	(7)	(8)	(9)	(10)	(11)
41	वायरचे उत्पादन	313	8	0	4	273	3	83	4	72
42	विद्युत दिव्यांचे उत्पादन	315	3	0	3	46	1	14	0	0
43	इतर विद्युत उपकरणांचे उत्पादन	319	34	2	20	1455	50	440	12	280
44	इलेक्ट्रॉनिक वस्तूचे उत्पादन जसे वॉल्व, टुब व इतर इलेक्ट्रॉनिक सुटेभाग	321	13	1	7	914	60	279	5	87
45	इलेक्ट्रॉनिक वस्तूचे उत्पादन जसे, दूरचित्रवाणी संच, रेडिओ इत्यादी	322	1	0	1	12	4	4	0	0
46	दूरचित्रवाणी, रेडिओ यांचे रिसिह्वर, रेकॉर्डिंग करिता आवश्यक वस्तूचे उत्पादन	323	5	2	3	394	0	127	0	0
47	वैद्यकीय उपकरणांचे उत्पादन	331	9	0	7	661	256	201	2	33
48	फोटोग्राफी व चष्मा उद्योगाच्या वस्तू व साहित्याचे उत्पादन	332	4	0	3	46	7	14	1	45
49	मोटर वाहन उत्पादने	341	4	0	2	2718	14	821	2	34
50	मोटर वाहनाच्या बाहेरील भागांचे उत्पादन	342	2	0	0	0	0	0	2	84
51	वाहतुकीच्या साधनांच्या सुट्या भागांचे उत्पादन	343	16	1	10	1913	10	555	7	194
52	जहाजांची निर्मिती व दुरुस्ती	351	1	0	1	2804	11	810	0	0
53	इतर वर्गीकृत न केलेल्या वाहतुकीच्या साधनांची निर्मिती	359	8	0	8	657	44	199	2	70

तक्ता क्रमांक - 9.1

कारखान्यातील कामगारांची दैनिक सरासरी संख्या

जिल्हा-नाशिक

संदर्भ वर्ष : 2005

अ. क्र.	उद्योग गट	संके- तांक	कारखाने संख्या			स्तंभ 6 मधील कारखान्यातील कामगार संख्या		काम केलेल्या श्रम दिनांची एकूण संख्या (हजारात)	प्रपत्र न पाठविणारे चालू कारखाने	
			नोंदणी झालेले	बंद	प्रपत्र पाठविणारे चाल	एकूण	पैकी स्त्रिया		संख्या	कामगार संख्या
(1)	(2)	(3)	(4)	(5)	(6)	(7)	(8)	(9)	(10)	(11)
54	फर्निचर तयार करणे	361	16	2	10	349	14	102	4	76
55	इतर उत्पादन उद्योग (दागदागिने तयार करणे, ज्वेलरी, सोन्या चांदीचे दागिने तयार करणे)	369	5	2	1	39	2	12	2	59
56	विद्युत शक्तीचे उत्पादन	401	2	0	1	1426	52	521	1	68
57	गॅसचे उत्पादन व वाटप	402	1	0	0	0	0	0	1	19
58	पाण्याची साठवणूक , शुद्धीकरण व पुरवठा	410	10	0	1	37	0	13	9	179
59	मोटार वाहने दुरुस्ती व देखभाल	502	40	2	28	1369	28	454	10	213
60	पेट्रोलियम पदार्थांची किरकोळ विक्री	505	32	3	17	172	3	56	12	167
61	घरगुती वस्तुंची घाउक विक्री	513	0	0	0	0	0	0	0	0
62	वाया गेलेले व भंगारापासून पुन्हा धातूंची निर्मिती	514	2	1	1	89	1	27	0	0
63	नवीन वस्तुची विशिष्ट दुकानातील विक्री	523	1	0	0	0	0	0	1	144
64	वैयक्तिक व घरगुती वस्तुंची दुरुस्ती	526	7	0	3	218	15	66	4	72
65	वाहतूक व वाहतुकीला सहायक सुविधा (ट्रॅव्हल एजन्सीज इत्यादि)	630	16	2	5	217	49	40	9	191
66	आर्किटेक्चरल, अभियांत्रिकी व तांत्रिक कार्य	742	2	0	1	5	1	1	1	24
67	मलनिःसारण, ड्रेनेज व इतर साफसफाई विषयक सेवा	930	1	0	1	8	2	2	0	0
जिल्हा एकूण		--	1421	140	768	49451	2065	15027	713	22596

आधार - औद्योगिक सुरक्षा व आरोग्य संचालनालय, मुंबई

रोजगार व स्वयंरोजगार मार्गदर्शन केंद्रांतील आकडेवारी

जिल्हा-नाशिक

संदर्भ वर्ष : 2006-07

अ. क्र.	बाब	संख्या
(1)	(2)	(3)
1	जाहीर केलेल्या रिकाम्या जागांची संख्या	2538
2	रोजगार स्वरोजगार मार्गदर्शक केंद्राचा उपयोग करणारे मालक	246
3	मागील वर्ष अखेरीस पटावरील उमेदवार	161894
4	चालू वर्षात नवीन नोदंणी केलेले उमेदवार	27967
5	नोकरी मिळालेले उमेदवार	529
6	वर्ष अखेरीस पटावरील उमेदवार	189332
7	नोकरी मिळालेले उमेदवार	
	अ) खाजगी क्षेत्र	64
	ब) सार्वजनिक क्षेत्र	465
	क) एकूण	529
8	नोकरी मिळालेले उमेदवार	
	अ) अनुसूचित जाती/ अनुसूचित जमाती	184
	ब) इतर	345
	क) एकूण	529
9	रोजगार स्वयंरोजगार योजनेअंतर्गत लाभ प्राप्त झालेले उमेदवार	
	अ) रोजगार	529
	ब) स्वयंरोजगार	19
10	रोजगार स्वरोजगार मार्गदर्शक केंद्रातील व्यवसाय मार्गदर्शन केंद्र	-
	1) वैयक्तिक मार्गदर्शन/ व्यक्तिशः अगर गटामध्ये सल्ला दिलेले	1403
	2) रोजगार स्वरोजगार मार्गदर्शक केंद्रामध्ये घेण्यात आलेल्या गटांची चर्चा	74
	3) मार्गदर्शन केलेल्या अर्जदारांना नोकरी विषयी/ प्रशिक्षणासाठी/ उमेदवारासाठी दिलेल्यांची संख्या	327

- आधार - 1. जिल्हा रोजगार व स्वयंरोजगार मार्गदर्शन केंद्र, नाशिक
2. विद्यापीठ रोजगार व स्वयंरोजगार माहिती व मार्गदर्शन केंद्र, पुणे विद्यापीठ, पुणे

तक्ता क्रमांक - 9.3

शासकीय व स्थानिक स्वराज्य संस्थांतील कर्मचा-यांची संख्या

जिल्हा - नाशिक

संदर्भ वर्ष : 2006-2007

अ. क्र.	बाब	पदांचा तपशील	शासकीय	जिल्हा परिषद	महानगर पालिका	नगर परिषद
(1)	(2)	(3)	(4)	(5)	(6)	(7)
1	वर्ग - अ	एकूण मंजूर पदे	1301	414	उ.ना.	0
		भरलेली पदे	1204	332	उ.ना.	0
		पैकी स्त्रिया	92	22	उ.ना.	0
2	वर्ग - ब	एकूण मंजूर पदे	3354	1974	उ.ना.	42
		भरलेली पदे	2461	1334	उ.ना.	21
		पैकी स्त्रिया	418	351	उ.ना.	13
3	वर्ग - क	एकूण मंजूर पदे	15409	11989	उ.ना.	664
		भरलेली पदे	12125	7456	उ.ना.	460
		पैकी स्त्रिया	1489	4006	उ.ना.	76
4	वर्ग - ड	एकूण मंजूर पदे	6321	1639	उ.ना.	1089
		भरलेली पदे	5042	1147	उ.ना.	705
		पैकी स्त्रिया	657	241	उ.ना.	282
5	एकूण	मंजूर पदे	26565	16016	9783	1795
		भरलेली पदे	20832	10269	5072	1186
		पैकी स्त्रिया	2656	4620	2729	371
6	*इतर वर्ग-इ कर्मचारी	एकूण मंजूर पदे	3786	9399	0	124
		भरलेली पदे	1682	2349	0	74
		पैकी स्त्रिया	548	6871	0	50
7	एकूण	मंजूर पदे (5+6)	30351	25415	9783	1919
		भरलेली पदे	22514	12618	5072	1260
		पैकी स्त्रिया	3204	11491	2729	421

टीप - म.न.पा. कडील वर्गवारीची माहिती उपलब्ध नाही.

आधार - अर्थ व सांख्यिकी संचालनालय, मुंबई

निरनिराळ्या उद्योगांतील रोजगार

जिल्हा- नाशिक

संदर्भ वर्ष :2006-07

अ. क्र.	उद्योग गट	राष्ट्रीय उद्योग संकेतांक	एकूण आस्थापनांची संख्या	माहिती देणा-या आस्थापनांची संख्या	कर्मचारी संख्या			
					शासकीय	निम-शासकीय	खाजगी	एकूण
(1)	(2)	(3)	(4)	(5)	(6)	(7)	(8)	(9)
1	कृषी	AB	34	30	1838	210	209	2257
2	खाणकाम	C	2	2	0	140	0	140
3	वस्तुनिर्माण	D	232	185	10504	5092	40457	56053
4	बीज निर्मिती, गॅस, पाणी व सांडपाणी सेवा	E	13	13	538	5679	0	6217
5	बांधकाम	F	36	33	3770	1302	22	5094
6	घाऊक व किरकोळ व्यापार व हॉटेल व्यवसाय	GH	36	27	24	32	1186	1242
7	परिवहन,गोदामे आणि दळणवळण	I	17	17	2050	8473	0	10523
8	वित्त पुरवठा, विमा स्थावर मालमत्ता आणि व्यापार विषयक सेवा	JK	188	140	867	4078	5180	10125
9	सामुहिक,सामाजिक व व्यक्तिगत सेवा	LMNO	708	543	18212	27553	20499	66264
जिल्हा एकूण			1266	990	37803	52559	67553	157915

आधार - जिल्हा रोजगार व स्वयंरोजगार मार्गदर्शन केंद्र, नाशिक

कृषी व बिगर-कृषी उद्योग

जिल्हा - नाशिक

संदर्भ वर्ष : 1998

अ. क्र.	बाब	* कृषी उद्योग			बिगर-कृषी			कृषी व बिगर-कृषी एकूण		
		ग्रामीण	नागरी	एकूण	ग्रामीण	नागरी	एकूण	ग्रामीण	नागरी	एकूण
(1)	(2)	(3)	(4)	(5)	(6)	(7)	(8)	(9)	(10)	(11)
1	उद्योगांची संख्या									
	1.1 स्वकार्यरत उद्योग**	6429	283	6712	40085	40888	80973	46514	41171	87685
	1.2 आस्थापना***	327	63	390	13398	25942	39340	13725	26005	39730
	1.3 एकूण	6756	346	7102	53483	66830	120313	60239	67176	127415
2	मालकीच्या प्रकारानुसार उद्योग									
	2.1 सहकारी	10	0	10	550	478	1028	560	478	1038
	2.2 सार्वजनिक	3	0	3	6964	1904	8868	6967	1904	8871
	2.3 खाजगी	6743	346	7089	45969	64448	110417	52712	64794	117506
3	मालकाचा विशेष सामाजिक गट (एकूण संस्थांची टक्केवारी)									
	3.1 अनुसूचित जाती	11.00	14.16	11.17	8.91	8.22	8.53	9.14	8.25	8.67
	3.2 अनुसूचित जमाती	22.51	10.64	21.94	10.89	4.04	7.06	12.15	4.07	7.89
4	जागेविरहित कार्यान्वित असलेल्या उद्योगांची एकूणशी टक्केवारी	42.79	32.66	42.30	19.33	22.88	21.30	21.96	22.93	22.47
5	शक्तीवर चालणा-या उद्योगाची एकूण उद्योगांशी टक्केवारी	1.60	4.05	1.72	17.13	28.94	23.69	15.39	28.81	22.47
6	सर्वसाधारणपणे काम करणा-या कामगारांची संख्या									
	6.1 एकूण कामगार	14783	863	15646	172644	307230	479874	187427	308093	495520
	6.2 वेतनावर काम करणारे कामगार	1645	373	2018	108486	248489	356975	110131	2488862	358993
	6.3 वेतनावरील कामगारांची एकूण कामगारांशी टक्केवारी	11.13	43.22	12.90	62.84	80.88	74.39	58.79	80.77	72.45
	6.4 कामगारांची प्रति उद्योग सरासरी संख्या	2	2	2	3	5	4	3	5	4

टीप :- *कृषी उत्पादन व मळे वगळून कृषी संबंधित उद्योग, ** पगारावर एकही कर्मचारी नसलेले उद्योग

***ज्या उद्योगात कमीतकमी एकतरी व्यक्ती पगारावर काम करते असे उद्योग

आधार :- अर्थ व सांख्यिकी संचालनालय, महाराष्ट्र शासन, मुंबई (आर्थिक गणना-1998)

तक्ता क्रमांक: 9.6

प्रमुख उद्योग गटानुसार उद्योगांची आणि नियमित काम करणा-या कामगारांची संख्या

जिल्हा - नाशिक

संदर्भ वर्ष :1998

अ. क्र.	उद्योग गट	ग्रामीण		नागरी		एकूण	
		उद्योग	कामगार	उद्योग	कामगार	उद्योग	कामगार
(1)	(2)	(3)	(4)	(5)	(6)	(7)	(8)
1	कृषी	6756	14783	346	863	7102	15646
2	खनिज उत्पादन व खाणकाम	56	274	39	249	95	523
3	वस्तुनिर्माण	9807	71366	9030	116209	18837	187575
4	वीज, गॅस आणि पाणी पुरवठा	16	702	33	451	49	1153
5	बांधकाम	1647	2985	781	2714	2428	5699
6	घाऊक व्यापार	2304	5188	3377	8531	5681	13719
7	किरकोळ व्यापार	18769	32020	27317	57844	46086	89864
8	उपाहारगृहे आणि हॉटेल्स	2048	5658	2906	11699	4954	17357
9	वाहतूक	1171	2325	5191	8355	6362	10680
10	साठवण आणि गोदामविषयक	97	173	290	889	387	1062
11	दळणवळण	176	364	679	2414	855	2778
12	वित्तीय, विमा, स्थावर मालमत्ता आणि व्यावसायिक सेवा	1556	4417	2669	12681	4225	17098
13	सामूहिक, सामाजिक व व्यक्तिगत सेवा	15836	47172	14517	85191	30353	132363
14	इतर सेवा (इतरत्र वर्गीकरण न केलेल्या)	0	0	1	3	1	3
15	बिगर- कृषी उद्योग गट (एकूण)	53483	172644	66830	307230	120313	479874
सर्व प्रमुख उद्योग गट (एकूण)		60239	187427	67176	308093	127415	495520

आधार :- अर्थ व सांख्यिकी संचालनालय, महाराष्ट्र शासन, मुंबई (आर्थिक गणना -1998)

महत्त्वाच्या उद्योग गटानुसार कृषी व बिगर - कृषी आस्थापनांची व त्यातील कामगारांची संख्या

जिल्हा - नाशिक

संदर्भ वर्ष :1998

अ. क्र.	उद्योग गट संकेतांक	उद्योग गट	आस्थापना			आस्थापनेवरील कामगार		
			ग्रामीण	नागरी	एकूण	ग्रामीण	नागरी	एकूण
(1)	(2)	(3)	(4)	(5)	(6)	(7)	(8)	(9)
1	0	कृषी	327	63	390	1645	373	2018
2	1	खाणकाम व दगडकाम	13	12	25	142	164	306
3	2 व 3	वस्तुनिर्माण	1451	5620	7071	56224	110004	166228
4	4	वीज, गॅस व पाणी पुरवठा	10	27	37	695	441	1136
5	5	बांधकाम	86	333	419	574	2129	2703
6	6	घारूक व्यापार	302	1314	1616	1371	5293	6664
7	6	किरकोळ व्यापार	1821	7809	9630	5694	29116	34810
8	6	उपाहारगृहे व हॉटेल्स	706	1681	2387	3034	9565	12599
9	7	वाहतूक	218	551	769	1079	3580	4659
10	7	साठवण व गोदाम विषयक	15	150	165	64	661	725
11	7	दळणवळण	140	280	420	318	1921	2239
12	8	वित्तीय, विमा, स्थावर मालमत्ता आणि व्यावसायिक सेवा	741	1321	2062	3307	11019	14326
13	9	सामुहिक, सामाजिक व व्यक्तिगत सेवा	7895	6843	14738	35984	74593	110577
14	10	इतर	0	1	1	0	3	3
एकूण			13725	26005	39730	110131	248862	358993

आधार :- अर्थ व सांख्यिकी संचालनालय, महाराष्ट्र शासन, मुंबई (आर्थिक गणना-1998)

अ.क्र.	तालुका	बाब	प्राथमिक संस्था					माध्यमिक संस्था				
			शासकीय	स्थानिक संस्था	खाजगी		एकूण	शासकीय	स्थानिक संस्था	खाजगी		एकूण
					अनुदानित	विना अनुदानित				अनुदानित	विना अनुदानित	
(1)	(2)	(3)	(4)	(5)	(6)	(7)	(8)	(9)	(10)	(11)	(12)	(13)
1	सुरगाणा	एकूण	2	301	14	0	317	10	0	24	0	34
		पैकी मुलीकरिता	0	2	0	0	2	0	0	0	0	0
2	कळवण	एकूण	13	176	0	3	192	13	0	17	3	33
		पैकी मुलीकरिता	0	6	0	0	6	0	0	0	0	0
3	देवळा	एकूण	1	93	5	2	101	1	1	30	1	33
		पैकी मुलीकरिता	0	4	0	0	4	0	0	0	0	0
4	बागलाण	एकूण	5	222	13	2	242	9	0	59	6	74
		पैकी मुलीकरिता	0	8	0	0	8	0	0	0	0	0
5	मालेगांव	एकूण	2	315	13	2	332	1	0	54	8	63
		पैकी मुलीकरिता	1	2	11	1	15	0	0	0	0	0
6	नांदगांव	एकूण	4	159	7	8	178	1	0	41	8	50
		पैकी मुलीकरिता	0	3	0	0	3	0	0	0	0	0
7	चांदवड	एकूण	1	163	5	4	173	0	0	38	10	48
		पैकी मुलीकरिता	0	3	0	0	3	0	0	0	0	0
8	दिंडोरी	एकूण	10	202	13	5	230	8	0	48	6	62
		पैकी मुलीकरिता	0	10	0	0	10	0	0	0	0	0
9	पेठ	एकूण	2	168	0	0	170	7	0	11	6	24
		पैकी मुलीकरिता	0	4	0	0	4	0	0	0	0	0
10	त्र्यंबक	एकूण	10	192	15	2	219	7	0	8	3	18
		पैकी मुलीकरिता	0	3	1	0	4	0	0	0	0	0
11	नाशिक	एकूण	7	229	80	72	388	12	1	96	51	160
		पैकी मुलीकरिता	4	55	18	7	84	0	0	0	0	0
12	इगतपुरी	एकूण	5	195	9	6	215	4	0	31	12	47
		पैकी मुलीकरिता	0	8	1	0	9	0	0	0	0	0
13	सिन्नर	एकूण	2	167	7	5	181	2	0	48	8	58
		पैकी मुलीकरिता	0	6	1	0	7	0	0	0	0	0
14	निफाड	एकूण	1	214	6	7	228	1	0	51	9	61
		पैकी मुलीकरिता	0	5	0	0	5	0	0	0	0	0
15	येवला	एकूण	0	188	8	6	202	0	0	33	3	36
		पैकी मुलीकरिता	0	17	0	0	17	0	0	0	0	0
एकूण जिल्हा		एकूण	65	2984	195	124	3368	76	2	589	134	801
		पैकी मुलीकरिता	5	136	32	8	181	0	0	0	0	0

जिल्हा - नाशिक

संदर्भ वर्ष: 2006-07 अस्थायी

अ.क्र.	तालुका	बाब	उच्च माध्यमिक संस्था					महाविद्यालये (सर्व)					एकूण शैक्षणिक संस्था
			शासकीय	स्थानिक संस्था	खाजगी		एकूण	शासकीय	स्थानिक संस्था	खाजगी		एकूण	
					अनुदानित	विना अनुदानित				अनुदानित	विना अनुदानित		
(1)	(2)	(3)	(14)	(15)	(16)	(17)	(18)	(19)	(20)	(21)	(22)	(23)	(24)
1	सुरगाणा	एकूण	2	0	4	0	6	0	0	0	1	1	358
		पैकी मुलीकरिता	0	0	0	0	0	0	0	0	0	0	2
2	कळवण	एकूण	2	0	4	0	6	0	0	2	0	2	233
		पैकी मुलीकरिता	0	0	0	0	0	0	0	0	0	0	6
3	देवळा	एकूण	0	0	4	0	4	0	0	1	0	1	139
		पैकी मुलीकरिता	0	0	0	0	0	0	0	0	0	0	4
4	बागलाण	एकूण	2	0	11	0	13	0	0	4	0	4	333
		पैकी मुलीकरिता	0	0	0	0	0	0	0	0	0	0	8
5	मालेगांव	एकूण	0	0	14	2	16	0	0	0	1	1	412
		पैकी मुलीकरिता	0	0	0	0	0	0	0	0	0	0	15
6	नांदगांव	एकूण	1	0	5	0	6	0	0	2	0	2	236
		पैकी मुलीकरिता	0	0	0	0	0	0	0	0	0	0	3
7	चांदवड	एकूण	0	0	0	0	0	0	0	1	0	1	222
		पैकी मुलीकरिता	0	0	0	0	0	0	0	0	0	0	3
8	दिंडोरी	एकूण	2	0	7	0	9	0	0	2	2	4	305
		पैकी मुलीकरिता	0	0	0	0	0	0	0	0	0	0	10
9	पेठ	एकूण	2	0	2	0	4	0	0	1	0	1	199
		पैकी मुलीकरिता	0	0	0	0	0	0	0	0	0	0	4
10	त्र्यंबक	एकूण	1	0	2	0	3	0	0	1	1	2	242
		पैकी मुलीकरिता	0	0	0	0	0	0	0	0	0	0	4
11	नाशिक	एकूण	0	0	27	0	27	0	0	11	0	11	586
		पैकी मुलीकरिता	0	0	0	0	0	0	0	0	0	0	84
12	इगतपुरी	एकूण	0	0	8	1	9	0	0	1	0	1	272
		पैकी मुलीकरिता	0	0	0	0	0	0	0	0	0	0	9
13	सिन्नर	एकूण	0	0	8	0	8	0	0	2	0	2	249
		पैकी मुलीकरिता	0	0	0	0	0	0	0	0	0	0	7
14	निफाड	एकूण	0	0	18	0	18	0	0	3	0	3	310
		पैकी मुलीकरिता	0	0	0	0	0	0	0	0	0	0	5
15	येवला	एकूण	0	0	7	0	7	0	0	4	0	4	249
		पैकी मुलीकरिता	0	0	0	0	0	0	0	0	0	0	17
एकूण जिल्हा		एकूण	12	0	121	3	136	0	0	35	5	40	4345
		पैकी मुलीकरिता	0	0	0	0	0	0	0	0	0	0	181

टिप : माध्यमिक महाविद्यालयातील मुलीकरीताची आकडेवारी उपलब्ध नाही.

आधार - शिक्षणाधिकारी (प्राथमिक) व (माध्यमिक) जिल्हा जिल्हा परिषद नाशिक

तक्ता क्रमांक - 10.2
शैक्षणिक संस्थांतील शिक्षक

जिल्हा :- नाशिक

संदर्भ वर्ष:2006-07अस्थायी

अ. क्र.	तालुका	बाब	प्राथमिक शिक्षक					माध्यमिक शिक्षक				
			शासकीय	स्थानिक संस्था	खाजगी		एकूण	शासकीय	स्थानिक संस्था	खाजगी		एकूण
					अनुदानित	विना अनुदानित				अनुदानित	विना अनुदानित	
(1)	(2)	(3)	(4)	(5)	(6)	(7)	(8)	(9)	(10)	(11)	(12)	(13)
1	सुरगाणा	एकूण	4	717	91	0	812	109	0	152	0	261
		पैकी स्त्रिया	1	70	23	0	94	14	0	18	0	32
2	कळवण	एकूण	71	533	31	0	635	55	0	261	0	316
		पैकी स्त्रिया	21	180	14	0	215	8	0	41	0	49
3	देवळा	एकूण	5	382	33	0	420	12	9	367	5	393
		पैकी स्त्रिया	0	188	18	0	206	4	9	79	0	92
4	बागलाण	एकूण	23	763	94	15	895	82	0	942	45	1069
		पैकी स्त्रिया	6	317	55	8	386	13	0	332	14	359
5	मालेगांव	एकूण	9	1156	102	32	1299	10	0	746	47	803
		पैकी स्त्रिया	2	423	26	15	466	0	0	248	19	267
6	नांदगांव	एकूण	5	535	155	167	862	51	0	513	82	646
		पैकी स्त्रिया	1	233	91	13	338	17	0	83	47	147
7	चांदवड	एकूण	7	699	37	17	760	0	0	399	25	424
		पैकी स्त्रिया	1	236	14	10	261	0	0	0	0	0
8	दिंडोरी	एकूण	80	846	95	26	1047	38	0	483	23	544
		पैकी स्त्रिया	23	273	35	19	350	5	0	108	2	115
9	पेठ	एकूण	10	360	0	0	370	52	70	68	18	208
		पैकी स्त्रिया	2	12	0	0	14	5	10	7	2	24
10	त्र्यंबक	एकूण	61	552	8	11	632	35	0	101	10	146
		पैकी स्त्रिया	20	126	3	7	156	13	0	11	3	27
11	नाशिक	एकूण	30	2632	1901	926	5489	50	15	1889	563	2517
		पैकी स्त्रिया	24	1654	1203	662	3543	0	0	0	0	0
12	इगतपुरी	एकूण	20	772	54	34	880	20	0	355	46	421
		पैकी स्त्रिया	10	343	26	19	398	0	0	0	0	0
13	सिन्नर	एकूण	8	715	39	20	782	10	0	700	40	750
		पैकी स्त्रिया	2	315	12	8	337	2	0	290	5	297
14	निफाड	एकूण	5	1058	51	69	1183	0	0	749	55	804
		पैकी स्त्रिया	8	486	19	47	560	0	0	0	0	0
15	येवला	एकूण	0	731	67	32	830	0	0	372	15	387
		पैकी स्त्रिया	0	260	27	17	304	0	0	70	1	71
एकूण जिल्हा		एकूण	338	12451	2758	1349	16896	524	94	8097	974	9689
		पैकी स्त्रिया	121	5116	1566	825	7628	81	19	1287	93	1480

तक्ता क्रमांक - 10.2 (पुढे चालु)

जिल्हा :- नाशिक

जिल्हा :- नाशिक

संदर्भ वर्ष:2006-07अस्थायी

अ. क्र.	तालुका	बाब	उच्च माध्यमिक शिक्षक					महाविद्यालयातील शिक्षक (सर्व)					एकूण
			शासकीय	स्थानिक संस्था	खाजगी		एकूण	शासकीय	स्थानिक संस्था	खाजगी		एकूण	
					अनुदानित	विना अनुदानित				अनुदानित	विना अनुदानित		
(1)	(2)	(3)	(14)	(15)	(16)	(17)	(18)	(19)	(20)	(21)	(22)	(23)	(24)
1	सुरगाणा	एकूण	13	0	32	0	45	0	0	9	0	9	1127
		पैकी स्त्रिया	2	0	4	0	6	0	0	0	0	0	132
2	कळवण	एकूण	14	0	36	0	50	0	0	53	0	53	1054
		पैकी स्त्रिया	1	0	3	0	4	0	0	6	0	6	274
3	देवळा	एकूण	0	0	139	0	139	0	0	34	0	34	986
		पैकी स्त्रिया	0	0	19	0	19	0	0	2	0	2	319
4	बागलाण	एकूण	6	0	105	0	111	0	0	30	0	30	2105
		पैकी स्त्रिया	2	0	30	0	32	0	0	3	0	3	780
5	मालेगांव	एकूण	0	0	294	18	312	0	0	0	9	9	2423
		पैकी स्त्रिया	0	0	96	6	102	0	0	0	4	4	839
6	नांदगांव	एकूण	11	0	19	0	30	0	0	46	0	46	1584
		पैकी स्त्रिया	4	0	4	0	8	0	0	5	0	5	498
7	चांदवड	एकूण	0	0	265	0	265	0	0	10	0	10	1459
		पैकी स्त्रिया	0	0	0	0	0	0	0	0	0	0	261
8	दिंडोरी	एकूण	16	0	45	0	61	0	0	26	33	59	1711
		पैकी स्त्रिया	4	0	5	0	9	0	0	3	9	12	486
9	पेठ	एकूण	26	0	25	0	51	0	0	8	0	8	637
		पैकी स्त्रिया	5	0	6	0	11	0	0	1	0	1	50
10	त्र्यंबक	एकूण	4	0	10	0	14	0	0	14	20	34	826
		पैकी स्त्रिया	0	0	2	0	2	0	0	5	6	11	196
11	नाशिक	एकूण	0	0	1264	0	1264	0	0	243	0	243	9513
		पैकी स्त्रिया	0	0	0	0	0	0	0	0	0	0	3543
12	इगतपुरी	एकूण	0	0	34	6	40	0	0	42	0	42	1383
		पैकी स्त्रिया	0	0	0	0	0	0	0	0	0	0	398
13	सिन्नर	एकूण	0	0	26	0	26	0	0	60	0	60	1618
		पैकी स्त्रिया	0	0	6	0	6	0	0	16	0	16	
14	निफाड	एकूण	0	0	559	0	559	0	0	64	0	64	2610
		पैकी स्त्रिया	0	0	0	0	0	0	0	0	0	0	560
15	येवला	एकूण	0	0	308	0	308	0	0	112	0	112	1637
		पैकी स्त्रिया	0	0	73	0	73	0	0	23	0	23	471
एकूण जिल्हा	एकूण	एकूण	90	0	3161	24	3275	0	0	751	62	813	30673
		पैकी स्त्रिया	18	0	248	6	272	0	0	64	19	83	9463

टिप : माध्यमिक महाविद्यालयातील स्त्रीयांकरीताची आकडेवारी उपलब्ध नाही.

आधार - शिक्षणाधिकारी (प्राथमिक) व (माध्यमिक), जिल्हा परिषद, नाशिक.

तक्ता क्रमांक - 10.3
शैक्षणिक संस्थांतील विद्यार्थी संख्या

जिल्हा - नाशिक

संदर्भ वर्ष:2006-07 अस्थायी

अ. क्र.	तालुका	बाब	प्राथमिक विद्यार्थी					माध्यमिक विद्यार्थी				
			शासकीय	स्थानिक संस्था	खाजगी		एकूण	शासकीय	स्थानिक संस्था	खाजगी		एकूण
					अनुदानित	विना अनुदानित				अनुदानित	विना अनुदानित	
(1)	(2)	(3)	(4)	(5)	(6)	(7)	(8)	(9)	(10)	(11)	(12)	(13)
1	सुरगाणा	एकूण	437	16615	4424	0	21476	4676	0	4559	0	9235
2	कळवण	एकूण	3422	8417	12196	0	24035	2056	0	9022	0	11078
3	देवळा	एकूण	103	11726	1288	550	13667	382	217	11878	86	12563
4	बागलाण	एकूण	899	22097	4624	415	28035	2259	0	28048	689	30996
5	मालेगांव	एकूण	713	47039	5328	3747	56827	196	0	23585	1170	24951
6	नांदगांव	एकूण	553	5175	9970	2415	18113	151	0	20957	1550	22658
7	चांदवड	एकूण	269	22685	9423	1434	33811	0	0	17980	998	18978
8	दिंडोरी	एकूण	1637	27538	2669	489	32333	966	0	10611	685	12262
9	पेठ	एकूण	380	9055	0	0	9435	3038	13424	4144	193	20799
10	त्र्यंबक	एकूण	2814	15382	4585	642	23423	757	0	3686	213	4656
11	नाशिक	एकूण	2668	112139	102089	51111	268007	1055	890	98193	17853	117991
12	इगतपुरी	एकूण	948	24023	3005	1030	29006	764	0	14202	1820	16786
13	सिन्नर	एकूण	499	24669	812	4350	30330	203	0	26317	638	27158
14	निफाड	एकूण	200	35302	3167	0	38669	0	0	2995	1808	4803
15	येवला	एकूण	0	24200	2602	573	27375	0	0	11795	363	12158
एकूण जिल्हा		एकूण	15542	406062	166182	66756	654542	16503	14531	287972	28066	347072

जिल्हा - नाशिक

जिल्हा - नाशिक

संदर्भ वर्ष:2006-07 अस्थायी

अ. क्र.	तालुका	बाब	उच्च माध्यमिक विद्यार्थी					महाविद्यालयातील विद्यार्थी (सर्व)					एकूण
			शासकीय	स्थानिक संस्था	खाजगी		एकूण	शासकीय	स्थानिक संस्था	खाजगी		एकूण	
					अनुदानित	विना अनुदानित				अनुदानित	विना अनुदानित		
(1)	(2)	(3)	(14)	(15)	(16)	(17)	(18)	(19)	(20)	(21)	(22)	(23)	(24)
1	सुरगाणा	एकूण	533	0	1955	0	2488	0	0	810	0	810	34009
2	कळवण	एकूण	480	0	1739	0	2219	0	0	1289	0	1289	38621
3	देवळा	एकूण	0	0	5224	0	5224	0	0	610	0	610	32064
4	बागलाण	एकूण	161	0	4746	0	4907	0	0	1926	0	1926	65864
5	मालेगांव	एकूण	0	0	4513	157	4670	0	0	0	114	114	86562
6	नांदगांव	एकूण	0	0	1175	0	1175	0	0	3468	0	3468	45414
7	चांदवड	एकूण	0	0	1301	0	1301	0	0	631	0	631	54721
8	दिंडोरी	एकूण	319	0	2451	0	2770	0	0	1214	804	2018	49383
9	पेट	एकूण	1345	0	845	0	2190	0	0	315	0	315	32739
10	त्र्यंबक	एकूण	191	0	765	0	956	0	0	501	390	891	29926
11	नाशिक	एकूण	0	0	24279	9899	34178	0	0	18541	0	18541	438717
12	इगतपुरी	एकूण	0	0	1557	75	1632	0	0	759	0	759	48183
13	सिन्नर	एकूण	0	0	2453	0	2453	0	0	1821	0	1821	61762
14	निफाड	एकूण	0	0	471	0	471	0	0	570	106	676	44619
15	येवला	एकूण	0	0	9734	0	9734	0	0	1242	0	1242	50509
एकूण जिल्हा		एकूण	3029	0	63208	10131	76368	0	0	33697	1414	35111	1113093

आधार - शिक्षणाधिकारी (प्राथमिक) व (माध्यमिक) जिल्हा परिषद, नाशिक

अ.क्र	तालुका	बाब	प्राथमिक विद्यार्थी					माध्यमिक विद्यार्थी				
			शासकीय	स्थानिक संस्था	खाजगी		एकूण	शासकीय	स्थानिक संस्था	खाजगी		एकूण
					अनुदानित	विना अनुदानित				अनुदानित	विना अनुदानित	
(1)	(2)	(3)	(4)	(5)	(6)	(7)	(8)	(9)	(10)	(11)	(12)	(13)
1	सुरगाणा	एकूण	0	86	2	0	88	2	0	52	0	54
		पैकी मुली	0	43	1	0	44	0	0	27	0	27
2	कळवण	एकूण	5	1151	0	0	1156	8	52	827	0	887
		पैकी मुली	3	539	0	0	542	5	27	385	0	417
3	देवळा	एकूण	0	1401	14	29	1444	0	19	1020	20	1059
		पैकी मुली	0	693	6	13	712	0	0	551	6	557
4	बागलाण	एकूण	22	1483	514	0	2019	39	0	2021	26	2086
		पैकी मुली	11	764	269	0	1044	18	0	1005	14	1037
5	मालेगांव	एकूण	3	3003	219	30	3255	0	0	2544	44	2588
		पैकी मुली	0	1466	84	12	1562	0	0	1230	20	1250
6	नांदगांव	एकूण	190	1374	2390	475	4429	48	0	3231	283	3562
		पैकी मुली	93	619	557	212	1481	25	0	1464	123	1612
7	चांदवड	एकूण	0	2436	853	146	3435	0	0	2059	0	2059
		पैकी मुली	0	1233	376	64	1673	0	0	0	0	0
8	दिंडोरी	एकूण	19	1887	127	12	2045	109	0	820	63	992
		पैकी मुली	4	907	53	5	969	46	0	372	34	452
9	पेठ	एकूण	0	84	22	0	106	0	0	482	0	482
		पैकी मुली	0	37	14	0	51	0	0	0	0	0
10	त्र्यंबक	एकूण	5	846	96	33	980	0	0	202	12	214
		पैकी मुली	3	423	49	12	487	0	0	54	5	59
11	नाशिक	एकूण	640	15336	7339	2902	26217	6	1006	23424	2278	26714
		पैकी मुली	301	8089	3608	1285	13283	4	488	5223	999	6714
12	इगतपुरी	एकूण	0	2140	1616	114	3870	0	0	1741	2	1743
		पैकी मुली	0	1202	422	56	1680	0	0	0	0	0
13	सिन्नर	एकूण	4	2136	334	32	2506	0	0	2165	0	2165
		पैकी मुली	1	1037	158	8	1204	0	0	991	0	991
14	निफाड	एकूण	0	4412	339	288	5039	0	0	5198	96	5294
		पैकी मुली	0	2075	157	112	2344	0	0	2441	43	2484
15	येवला	एकूण	0	2779	268	32	3079	0	0	1489	47	1536
		पैकी मुली	0	1389	127	15	1531	0	0	704	22	726
एकूण जिल्हा		एकूण	888	40554	14133	4093	59668	212	1077	47275	2871	51435
		पैकी मुली	416	20516	5881	1794	28607	98	515	14447	1266	16326

जिल्हा - नाशिक

संदर्भ वर्ष:2006-07अस्थायी

अ.क्र	तालुका	बाब	उच्च माध्यमिक विद्यार्थी					महाविद्यालयातील विद्यार्थी (सर्व)					एकूण
			शासकीय	स्थानिक संस्था	खाजगी		एकूण	शासकीय	स्थानिक संस्था	खाजगी		एकूण	
					अनुदानित	विना अनुदानित				अनुदानित	विना अनुदानित		
(1)	(2)	(3)	(14)	(15)	(16)	(17)	(18)	(19)	(20)	(21)	(22)	(23)	(24)
1	सुरगाणा	एकूण	0	0	17	0	17	0	0	10	0	10	169
		पैकी मुली	0	0	8	0	8	0	0	3	0	0	79
2	कळवण	एकूण	7	0	482	0	489	0	0	42	0	42	2574
		पैकी मुली	3	0	197	0	200	0	0	17	0	17	1176
3	देवळा	एकूण	0	0	570	0	570	0	0	45	2	47	3120
		पैकी मुली	0	0	240	0	240	0	0	15	1	16	1525
4	बागलाण	एकूण	1	0	230	0	231	0	0	166	0	166	4502
		पैकी मुली	1	0	86	0	87	0	0	73	0	73	2241
5	मालेगांव	एकूण	0	0	46	8	54	0	0	0	8	8	5905
		पैकी मुली	0	0	19	2	21	0	0	0	3	3	2836
6	नांदगांव	एकूण	22	0	81		103	0	0	1040	0	1040	9134
		पैकी मुली	20	0	42	0	62	0	0	468	0	468	3623
7	चांदवड	एकूण	0	0	141	0	141	0	0	68	0	68	5703
		पैकी मुली	0	0	0	0	0	0	0	0	0	0	1673
8	दिंडोरी	एकूण	19	0	207	0	226	0	0	160	85	245	3508
		पैकी मुली	6	0	96	0	102	0	0	44	37	81	1604
9	पेठ	एकूण	0	0	104	0	104	0	0	0	0	0	692
		पैकी मुली	0	0	0	0	0	0	0	0	0	0	51
10	त्र्यंबक	एकूण	0	0	51	0	51	0	0	56	34	90	1335
		पैकी मुली	0	0	20	0	20	0	0	19	16	35	601
11	नाशिक	एकूण	0	0	2087	737	2824	0	1006	10865	2278	14149	69904
		पैकी मुली	0	0	575	354	929	0	488	5223	999	6710	27636
12	इगतपुरी	एकूण	0	0	166	0	166	0	0	36	0	36	5815
		पैकी मुली	0	0	0	0	0	0	0	0	0	0	1680
13	सिन्नर	एकूण	0	0	165	0	165	0	0	103	0	103	4939
		पैकी मुली	0	0	70	0	70	0	0	40	0	40	2305
14	निफाड	एकूण	188	0	5964	0	6152	0	0	6554	0	6554	23039
		पैकी मुली	67	0	3056	0	3123	0	0	3306	0	3306	11257
15	येवला	एकूण	0	0	1265	0	1265	0	0	159	0	159	6039
		पैकी मुली	0	0	606	0	606	0	0	75	0	75	2938
एकूण जिल्हा		एकूण	237	0	11576	745	12558	0	1006	19304	2407	22717	146378
		पैकी मुली	97	0	5015	356	5468	0	488	9283	1056	10824	61225

टिप : माध्यमिक महाविद्यालयातील पैकी मुली ही आकडेवारी उपलब्ध नाही.

आधार - शिक्षणाधिकारी (प्राथमिक) व (माध्यमिक) जिल्हा परिषद नाशिक

अ.क्र.	तालुका	बाब	प्राथमिक विद्यार्थी					माध्यमिक विद्यार्थी				
			शासकीय	स्थानिक संस्था	खाजगी		एकूण	शासकीय	स्थानिक संस्था	खाजगी		एकूण
					अनुदानित	विना अनुदानित				अनुदानित	विना अनुदानित	
(1)	(2)	(3)	(4)	(5)	(6)	(7)	(8)	(9)	(10)	(11)	(12)	(13)
1	सुरगाणा	एकूण	437	16091	4395	0	20923	5107	0	4313	0	9420
		पैकी मुली	320	7762	1835	0	9917	2840	0	1727	0	4567
2	कळवण	एकूण	3072	5468	11953	0	20493	1989	0	6860	0	8849
		पैकी मुली	1637	2507	5778	0	9922	1078	0	3218	0	4296
3	देवळा	एकूण	103	2569	1085	5	3762	382	62	1528	0	1972
		पैकी मुली	52	1243	460	1	1756	171	0	661	0	832
4	बागलाण	एकूण	861	9112	1939	10	11922	1557	0	6788	158	8503
		पैकी मुली	420	4395	840	4	5659	751	0	2857	45	3653
5	मालेगांव	एकूण	654	6124	858	30	7666	266	0	4708	392	5366
		पैकी मुली	282	2904	318	13	3517	94	0	2090	193	2377
6	नांदगांव	एकूण	24	3590	186	76	3876	2	0	1482	76	1560
		पैकी मुली	8	1483	85	35	1611	0	0	668	32	700
7	चांदवड	एकूण	266	5014	1977	209	7466	0	0	3340	0	3340
		पैकी मुली	140	2416	910	96	3562	0	0	0	0	0
8	दिंडोरी	एकूण	2978	16541	3333	55	22907	1026	0	4245	474	5745
		पैकी मुली	1421	7930	1607	22	10980	398	0	1760	197	2355
9	पेठ	एकूण	3016	11898	2828	0	17742	0	0	783	0	783
		पैकी मुली	1422	5845	1239	0	8506	0	0	0	0	0
10	त्र्यंबक	एकूण	2803	12759	4046	107	19715	713	0	1830	91	2634
		पैकी मुली	1446	6359	1616	53	9474	345	0	765	32	1142
11	नाशिक	एकूण	882	17958	6071	2174	27085	42	0	25582	1077	26701
		पैकी मुली	379	6764	2730	1477	11350	15	484	2233	358	3090
12	इगतपुरी	एकूण	882	9344	1632	23	11881	762	236	4881	58	5937
		पैकी मुली	300	4972	1215	27	6514	0	0	0	0	0
13	सिन्नर	एकूण	494	4061	131	12	4698	0	0	2853	0	2853
		पैकी मुली	227	1947	64	6	2244	0	0	1860	0	1860
14	निफाड	एकूण	0	9277	115	117	9509	0	0	6423	0	6423
		पैकी मुली	0	4455	46	45	4546	0	0	2826	0	2826
15	येवला	एकूण	0	2820	165	44	3029	0	0	1263	31	1294
		पैकी मुली	0	1346	81	26	1453	0	0	608	12	620
एकूण जिल्हा		एकूण	16472	132626	40714	2862	192674	11846	298	76879	2357	91380
		पैकी मुली	8054	62328	18824	1805	91011	5692	484	21273	869	28318

जिल्हा - नाशिक

संदर्भ वर्ष:2006-07अस्थायी

अ.क्र.	तालुका	बाब	उच्च माध्यमिक विद्यार्थी				महाविद्यालयातील विद्यार्थी (सर्व)					एकूण
			शासकीय	खाजगी		एकूण	शासकीय	स्थानिक संस्था	खाजगी		एकूण	
				अनुदानित	विना अनुदानित				अनुदानित	विना अनुदानित		
(1)	(2)	(3)	(14)	(16)	(17)	(18)	(19)	(20)	(21)	(22)	(23)	(24)
1	सुरगाणा	एकूण	533	1840	0	2373	0	0	766	0	766	33482
		पैकी मुली	275	561	0	836	0	0	310	0	310	15630
2	कळवण	एकूण	380	965	0	1345	0	0	866	0	866	31553
		पैकी मुली	145	367	0	512	0	0	368	0	368	15098
3	देवळा	एकूण	0	519	0	519	0	0	67	0	67	6320
		पैकी मुली	0	237	0	237	0	0	5	0	5	2830
4	बागलाण	एकूण	159	647	0	806	0	0	389	0	389	21620
		पैकी मुली	52	250	0	302	0	0	117	0	117	9731
5	मालेगांव	एकूण	0	179	29	208	0	0	0	10	10	13250
		पैकी मुली	0	67	11	78	0	0	0	4	4	5976
6	नांदगांव	एकूण	0	71	0	71	0	0	693	0	693	6200
		पैकी मुली	0	23	0	23	0	0	278	0	278	2612
7	चांदवड	एकूण	0	229	0	229	0	0	111	0	111	11146
		पैकी मुली	0	0	0	0	0	0	0	0	0	3562
8	दिंडोरी	एकूण	241	629	0	870	0	0	466	121	587	30109
		पैकी मुली	47	248	0	295	0	0	82	42	124	13754
9	पेट	एकूण	0	169	0	169	0	0	0	0	0	18694
		पैकी मुली	0	0	0	0	0	0	0	0	0	8506
10	त्र्यंबक	एकूण	191	503	0	694	0	0	335	95	430	23473
		पैकी मुली	24	352	0	376	0	0	108	27	135	11127
11	नाशिक	एकूण	0	2232	670	2902	0	0	3263	0	3263	59951
		पैकी मुली	0	523	322	845	0	0	0	0	0	15285
12	इगतपुरी	एकूण	0	517	0	517	0	0	142	0	142	18477
		पैकी मुली	0	0	0	0	0	0	0	0	0	6514
13	सिन्नर	एकूण	0	153	0	153	0	0	53	0	53	7757
		पैकी मुली	0	43	0	43	0	0	15	0	15	4162
14	निफाड	एकूण	188	5964	0	6152	0	0	6554	2177	8731	30815
		पैकी मुली	67	3056	0	3123	0	0	3309	1142	4451	14946
15	येवला	एकूण	0	876	0	876	0	0	104	0	104	5303
		पैकी मुली	0	423	0	423	0	0	39	0	39	2535
एकूण जिल्हा		एकूण	1692	15493	699	17884	0	0	13809	2403	16212	318150
		पैकी मुली	610	6150	333	7093	0	0	4631	1215	5846	132268

टिप : माध्यमिक महाविद्यालयातील पैकी मुली ही आकडेवारी उपलब्ध नाही.

आधार - शिक्षणाधिकारी (प्राथमिक) व (माध्यमिक) जिल्हा परिषद नाशिक.

तक्ता क्रमांक - 10.6

शारीरिक शिक्षण महाविद्यालये, क्रीडांगणे, क्रीडा संस्था आणि क्रीडा शिष्यवृत्तीधारक

जिल्हा-नाशिक

संदर्भ वर्ष-2006-07

अ. क्र.	तालुका	शारीरिक शिक्षण महाविद्यालये (संख्या)	अधिकृत क्रीडांगणे, व्यायाम शाळा (संख्या)		खेळाच्या स्टेडि-यमची संख्या	अधिकृत जलतरण तलाव (संख्या)	वर्षात घेतलेली क्रीडा प्रशिक्षण शिबिरे (संख्या)	राज्यपातळीवर निवड झालेल्या खेळाडूंची संख्या		क्रीडा शिष्यवृत्ती धारकांची संख्या	
			क्रीडांगणे	व्यायाम शाळा				एकूण	पैकी मुली	एकूण	पैकी मुली
(1)	(2)	(3)	(4)	(5)	(6)	(7)	(8)	(9)	(10)	(11)	(12)
1	सुरगाणा	0	6	11	0	0	0	4	2	0	0
2	कळवण	0	12	4	0	0	0	12	2	2	0
3	देवळा	0	5	3	0	0	0	13	3	0	0
4	बागलाण	0	11	4	0	0	0	11	4	0	0
5	मालेगांव	1	17	15	0	0	0	46	11	1	0
6	नांदगांव	0	4	12	0	0	0	5	2	2	1
7	चांदवड	0	6	5	0	0	0	9	4	0	0
8	दिंडोरी	0	17	4	0	0	0	17	6	0	0
9	पेठ	0	7	7	0	0	0	1	0	0	0
10	त्र्यंबक	0	3	3	0	0	0	10	5	0	0
11	नाशिक	0	18	26	2	5	10	560	150	43	25
12	इगतपुरी	0	3	5	0	0	0	17	5	1	1
13	सिन्नर	0	7	9	0	0	0	11	5	1	0
14	निफाड	0	8	15	0	0	0	56	18	1	0
15	येवला	0	5	4	0	0	0	9	2	2	0
जिल्हा एकूण		1	129	127	2	5	10	781	219	53	27

टिप - स्तंभ 4 ते 8 मध्ये जिल्हा क्रीडा अधिकारी यांच्या मार्फत अनुदान वितरित केलेल्या शाळा व नोंदणीकृत क्रीडा संस्था यांचा समावेश आहे.

आधार - जिल्हा क्रीडा अधिकारी, नाशिक.

तक्ता क्रमांक - 10.7
इयत्तानिहाय विद्यार्थ्यांची संख्या

जिल्हा :- नाशिक

संदर्भ वर्ष - 30 सप्टेंबर, 2007अस्थायी

अ. क्र.	तालुका	इयत्ता						
		1 ली	2 री	3 री	4 थी	5 वी	6 वी	7 वी
	(2)	(3)	(4)	(5)	(6)	(7)	(8)	(9)
1	सुरगाणा	4443	4176	3447	3246	2611	2634	2547
2	कळवण	4615	4439	4074	3414	1687	1515	1368
3	देवळा	3041	2723	2632	2690	2917	2989	2832
4	बागलाण	5735	5408	5988	4991	3938	3784	3553
5	मालेगांव	5275	4920	4044	4869	4832	3907	3926
6	नांदगांव	6698	6184	5007	5852	4397	2047	1899
7	चांदवड	5184	4939	4765	4838	4836	4199	7691
8	दिंडोरी	6081	5905	5431	6290	3445	2973	2772
9	पेठ	3174	2910	2815	2704	3301	3359	3059
10	त्र्यंबक	3038	3093	3082	2516	1111	1513	1633
11	नाशिक	29815	29651	28961	27526	23427	22905	16236
12	इगतपुरी	5117	5144	5403	5699	7027	6328	6219
13	सिन्नर	6891	6698	6535	6546	4922	4734	4599
14	निफाड	4935	4266	4147	4759	2759	2510	2628
15	येवला	4599	4742	4606	4241	4594	4537	4984
एकूण जिल्हा		98641	95198	90937	90181	75804	69934	65946

तक्ता क्रमांक - 10.7 (पुढे चालू)

इयत्तानिहाय विद्यार्थ्यांची संख्या

जिल्हा :- नाशिक जिल्हा :- नाशिक

संदर्भ वर्ष - 30 सप्टेंबर, 2007 अस्थायी

अ. क्र.	तालुका	इयत्ता					
		8 वी	9 वी	10 वी	11 वी	12 वी	एकूण
	(2)	(10)	(11)	(12)	(13)	(14)	(15)
1	सुरगाणा	2803	2004	1679	2207	2212	34009
2	कळवण	4462	4674	2989	2745	2639	38621
3	देवळा	3061	2996	2075	2054	2054	32064
4	बागलाण	6116	6819	6109	6712	6711	65864
5	मालेगांव	7465	7952	6527	5324	5322	64363
6	नांदगांव	6118	9191	3559	4717	2716	58385
7	चांदवड	4900	4749	3073	2903	2644	54721
8	दिंडोरी	4107	4627	3210	2163	2379	49383
9	पेठ	2703	3043	1446	2429	1796	32739
10	त्र्यंबक	2941	2908	3415	2284	2392	29926
11	नाशिक	20833	20663	30141	29737	19444	299339
12	इगतपुरी	5272	4239	2774	1999	2502	57723
13	सिन्नर	6201	5344	4106	2808	2378	61762
14	निफाड	3999	5143	4115	2961	2397	44619
15	येवला	5266	5136	3549	2399	1856	50509
एकूण जिल्हा		86247	89488	78767	73442	59442	974027

आधार - शिक्षणाधिकारी (प्राथमिक) व (माध्यमिक) जिल्हा परिषद नाशिक.

तक्ता क्रमांक - 11.1

सार्वजनिक व शासन सहाय्यीत वैद्यकीय सुविधांची माहिती

जिल्हा - नाशिक

संदर्भ वर्ष:2006-07

अ. क्र.	तालुका	संख्या						
		रुग्णालये	दवाखाने	प्रसूतिगृहे	प्राथमिक आरोग्य केंद्रे	उपकेंद्रे	डॉक्टर व वैद्य	परिचारिका
(1)	(2)	(3)	(4)	(5)	(6)	(7)	(8)	(9)
1	सुरगाणा	10	2	10	8	38	21	73
2	कळवण	9	4	10	7	49	35	90
3	देवळा	5	7	3	5	25	20	143
4	बागलाण	14	11	13	11	53	31	101
5	मालेगांव	12	18	17	9	49	65	210
	नांदगांव	7	5	8	5	20	16	66
7	चांदवड	6	5	7	5	27	19	39
8	दिंडोरी	12	9	12	10	66	24	67
9	पेठ	8	2	14	7	29	29	59
10	त्र्यंबक	8	17	6	6	35	33	179
11	नाशिक	30	42	29	11	27	529	1421
12	इगतपुरी	10	9	10	8	44	21	54
13	सिन्नर	7	11	10	6	34	19	47
14	निफाड	11	7	11	9	53	27	65
15	येवला	6	7	7	4	22	16	39
एकूण जिल्हा		155	156	167	111	571	905	2653

तक्ता क्रमांक - 11.1

सार्वजनिक व शासन सहाय्यीत वैद्यकीय सुविधांची माहिती

जिल्हा - नाशिक

संदर्भ वर्ष:2006-07

अ. क्र.	तालुका	खाटांची संख्या			उपचार केलेले आंतररुग्ण (00)			उपचार केलेले बाह्यरुग्ण (00)		
		एकूण	एकूण पैकी स्त्रियां साठी	एकूण पैकी मुलां साठी	पुरुष	स्त्रिया	मुले	पुरुष	स्त्रिया	मुले
(1)	(2)	(10)	(11)	(12)	(13)	(14)	(15)	(16)	(17)	(18)
1	सुरगाणा	78	20	10	3965	2593	3157	25094	22971	16349
2	कळवण	142	80	20	4051	6864	3744	38380	34460	34101
3	देवळा	60	45	20	1504	1067	1036	24795	19143	13470
4	बागलाण	96	30	30	4369	3955	2544	44134	50892	39081
5	मालेगांव	174	50	20	19151	24577	10033	316788	176750	50481
	नांदगांव	80	32	35	1688	1118	1231	21175	19077	16337
7	चांदवड	80	30	20	3457	5082	2586	29698	23381	23078
8	दिंडोरी	90	20	20	4188	3432	1856	50769	36639	23270
9	पेठ	72	10	10	2847	3539	1746	33418	88749	37229
10	त्र्यंबक	96	20	20	4552	5565	1777	40579	40629	39663
11	नाशिक	1976	620	108	50774	54803	19284	582378	537226	45756
12	इगतपुरी	78	20	20	2471	1839	947	31152	38408	5058
13	सिन्नर	104	54	14	2537	3424	1091	43525	41843	34602
14	निफाड	84	30	30	6888	4685	3901	78386	54728	7275
15	येवला	60	20	20	1290	817	490	22563	19641	13802
	एकूण जिल्हा	3270	1081	397	113732	123360	55423	1382834	1204537	399552

आधार -1) जिल्हा शल्य चिकित्सक, सामान्य रुग्णालय, नाशिक.

2) जिल्हा आरोग्य अधिकारी, जिल्हा परिषद, नाशिक.

3) आरोग्य अधिकारी, महानगरपालिका/ नगर परिषद/ कटक मंडळ.

तक्ता क्रमांक - 11.2

नोंदणी केलेल्या जन्म-मृत्यूंची संख्या

जिल्हा - नाशिक

संदर्भ वर्ष: 2006-07

अ. क्र.	तालुका	एकूण/ ग्रामीण/ नागरी	नोंदलेल्या जन्मांची संख्या			नोंदलेल्या मृत्यूंची संख्या			बाल मृत्यूंची संख्या		
			पुरुष	स्त्रिया	एकूण	पुरुष	स्त्रिया	एकूण	पुरुष	स्त्रिया	एकूण
(1)	(2)	(3)	(4)	(5)	(6)	(7)	(8)	(9)	(10)	(11)	(12)
1	सुरगाणा	एकूण	1637	1305	2942	609	391	1000	42	25	67
		ग्रामीण	1592	1262	2854	585	376	961	42	25	67
		नागरी	45	43	88	24	15	39	0	0	0
2	कळवण	एकूण	2127	1579	3706	790	436	1226	28	25	53
		ग्रामीण	2127	1579	3706	790	436	1226	28	25	53
		नागरी	0	0	0	0	0	0	0	0	0
3	देवळा	एकूण	1827	1390	3217	509	362	871	15	9	24
		ग्रामीण	1827	1390	3217	509	362	871	15	9	24
		नागरी	0	0	0	0	0	0	0	0	0
4	बागलाण	एकूण	3953	3144	7097	1320	863	2183	44	35	79
		ग्रामीण	3157	2526	5683	1179	784	1963	42	33	75
		नागरी	796	618	1414	141	79	220	2	2	4
5	मालेगांव	एकूण	13704	11986	25690	2858	2397	5255	473	525	998
		ग्रामीण	4126	3229	7355	1259	870	2129	37	35	72
		नागरी	9578	8757	18335	1599	1527	3126	436	490	926
6	नांदगांव	एकूण	3387	2654	6041	1025	637	1662	18	18	36
		ग्रामीण	1633	1187	2820	720	424	1144	16	18	34
		नागरी	1754	1467	3221	305	213	518	2	0	2
7	चांदवड	एकूण	2202	1786	3988	823	546	1369	13	8	21
		ग्रामीण	2202	1786	3988	823	546	1369	13	8	21
		नागरी	0	0	0	0	0	0	0	0	0
8	दिंडोरी	एकूण	2671	2168	4839	716	516	1232	22	8	30
		ग्रामीण	2671	2168	4839	716	516	1232	22	8	30
		नागरी	0	0	0	0	0	0	0	0	0

तक्ता क्रमांक - 11.2

नोंदणी केलेल्या जन्म-मृत्यूंची संख्या

जिल्हा - नाशिक

संदर्भ वर्ष: 2006-07

अ. क्र.	तालुका	एकूण/ ग्रामीण/ नागरी	नोंदलेल्या जन्मांची संख्या			नोंदलेल्या मृत्यूंची संख्या			बाल मृत्यूंची संख्या		
			पुरुष	स्त्रिया	एकूण	पुरुष	स्त्रिया	एकूण	पुरुष	स्त्रिया	एकूण
(1)	(2)	(3)	(4)	(5)	(6)	(7)	(8)	(9)	(10)	(11)	(12)
9	पेठ	एकूण	868	687	1555	408	284	692	31	12	43
		ग्रामीण	868	687	1555	408	284	692	31	12	43
		नागरी	0	0	0	0	0	0	0	0	0
10	त्र्यंबक	एकूण	1219	975	2197	493	381	874	27	29	56
		ग्रामीण	1007	789	1796	446	332	778	26	29	55
		नागरी	212	186	398	47	49	96	1	0	1
11	नाशिक	एकूण	14766	12224	26990	5091	3221	8312	432	302	734
		ग्रामीण	1112	877	1989	548	372	920	26	12	38
		नागरी	13654	11347	25001	4543	2849	7392	406	290	696
12	इगतपुरी	एकूण	1603	1335	2938	950	574	1524	35	32	67
		ग्रामीण	1070	868	1938	746	469	1215	29	27	56
		नागरी	533	467	1000	204	105	309	6	5	11
13	सिन्नर	एकूण	3126	2607	5733	830	593	1423	16	10	26
		ग्रामीण	2100	1740	3840	701	511	1212	16	10	26
		नागरी	1026	867	1893	129	82	211	0	0	0
14	निफाड	एकूण	5482	4474	9956	1625	1100	2725	43	49	92
		ग्रामीण	4233	3402	7635	1464	992	2456	38	44	82
		नागरी	1249	1072	2321	161	108	269	5	5	10
15	येवला	एकूण	3093	2504	5597	745	577	1322	11	8	19
		ग्रामीण	1916	1533	3449	580	456	1036	11	5	16
		नागरी	1177	971	2148	165	121	286	0	3	3
	जिल्हा	एकूण	61665	50818	112486	18792	12878	31670	1250	1095	2345
		ग्रामीण	31641	25023	56664	11474	7730	19204	392	300	692
		नागरी	30024	25795	55819	7318	5148	12466	858	795	1653

आधार - आरोग्य सेवा संचालनालय, महाराष्ट्र राज्य, पुणे

तक्ता क्रमांक - 11.3
विविध कारणानुसार मृत्यूची संख्या

जिल्हा - नाशिक

संदर्भ वर्ष - 2003

अ. क्र.	मृत्यूंचे कारण	मृत्यूंची संख्या
(1)	(2)	(3)
अ	<u>साथीचे विकार</u>	
1	हिवताप	17
2	विषमज्वर	19
3	क्षयरोग	747
4	न्युमोनिया/ श्वसन क्रियेसंबधी	1425
5	अमांश, अतिसार, गॅस्ट्रो	97
ब	<u>बिगर साथीचे विकार</u>	
1	एडस	-
2	हृदय विकार	2605
3	कर्करोग	707
4	बाळंतपणात मातेचा मृत्यू	292
5	पक्षाघात	588
6	मूत्रपिंड विषयक	-
क	<u>अपघात</u>	
1	आत्महत्या	114
2	रहदारी वाहतूक	114
3	विद्युत धक्का	-
4	भाजणे/ जळणे	298
5	इतर अपघात	579
ड	<u>इतर कारणे</u>	24068
एकूण मृत्यू		31670

आधार - आरोग्य सेवा संचालनालय, महाराष्ट्र राज्य, पुणे

अ.क्र.	तालुका	ग्रामीण/ एकूण	त्रिगुणी लस	पोलिओ	बीसीजी	गोवर	द्विगुणी (डी.टी.)	धनुर्वात लस		
								10 वर्षे	16 वर्षे	गरोदर स्त्रिया
(1)	(2)	(3)	(4)	(5)	(6)	(7)	(8)	(9)	(10)	(11)
1	सुरगाणा	ग्रामीण एकूण	3834 3834	3865 3865	3800 3800	3574 3574	2983 2983	3549 3549	2937 2937	3732 3732
2	कळवण	ग्रामीण एकूण	3840 3840	4002 4002	3890 3890	3795 3795	4378 4378	5331 5331	4087 4087	4103 4103
3	देवळा	ग्रामीण एकूण	3032 3032	3049 3049	2724 2724	2741 2741	2923 2923	2438 2438	2509 2509	2982 2982
4	बागलाण	ग्रामीण एकूण	6509 7676	6529 7833	6609 8265	6078 7122	6405 8297	6800 7371	6262 6657	7044 8511
5	मालेगांव	ग्रामीण एकूण	8594 40219	9396 42519	8194 40282	7804 49570	7891 44215	6957 28443	9066 23662	9321 41594
6	नांदगांव	ग्रामीण एकूण	3415 5636	3438 5669	3292 5771	3544 5837	3591 6826	3576 6924	3119 5869	3911 6457
7	चांदवड	ग्रामीण एकूण	4352 4352	4290 4290	4130 4130	4106 4106	4786 4786	4498 4498	4007 4007	4172 4172
8	दिंडोरी	ग्रामीण एकूण	6699 6699	6320 6320	6237 6237	6031 6031	6103 6103	5978 5978	5982 5982	6492 6492
9	पेठ	ग्रामीण एकूण	2196 2196	2160 2160	2367 2667	2304 2304	3909 3909	3531 3531	3287 3287	2354 2354
10	त्र्यंबक	ग्रामीण एकूण	3278 3516	3327 4146	3450 3895	3387 4164	2304 5168	3987 4371	3210 3640	3753 4076
11	नाशिक	ग्रामीण एकूण	3691 31665	3744 70216	3835 36952	3791 31882	2814 30790	3454 32796	2573 28549	3627 33399
12	इगतपुरी	ग्रामीण एकूण	4593 5260	4663 5175	4565 4992	4248 4892	4539 5767	5159 5508	4210 5032	4421 5131
13	सिन्नर	ग्रामीण एकूण	5693 6138	5812 6730	5724 6847	5545 6561	6435 6735	6376 8337	5760 7527	6428 7012
14	निफाड	ग्रामीण एकूण	8880 8946	9740 9886	8484 8867	8587 8719	8556 9031	8275 9091	7625 8215	9484 10249
15	येवला	ग्रामीण एकूण	4225 4907	4190 5125	3975 5071	3903 5141	3448 5561	5264 5656	4602 5456	4385 5243
जिल्हा एकूण		ग्रामीण एकूण	72831 137916	74525 180985	71276 144390	69438 146439	71065 147472	75173 133822	69236 117416	76209 145507

आधार - 1) जिल्हा शल्य चिकित्सक, सामान्य रुग्णालय, नाशिक

2) जिल्हा आरोग्य अधिकारी, जिल्हा परिषद, नाशिक

अ. क्र.	तालुका	एकूण/ ग्रामीण	कुटुंब कल्याण केंद्रांची संख्या	जननक्षम जोडप्यांची संख्या	31 मार्च अखेर संरक्षित जोडप्यांची संख्या			
					पुरुष नसबंदी	स्त्रियांची नसबंदी	लूपपध्दती	इतर पध्दतीने
(1)	(2)	(3)	(4)	(5)	(6)	(7)	(8)	(9)
1	सुरगाणा	एकूण	9	27536	414	842	109	1642
		ग्रामीण	9	27536	414	842	109	1642
2	कळवण	एकूण	9	34692	17	1744	584	1830
		ग्रामीण	9	34692	17	1744	584	1830
3	देवळा	एकूण	7	21648	9	1182	496	1277
		ग्रामीण	7	21648	9	1182	496	1277
4	बागलाण	एकूण	14	60952	30	2941	1117	3580
		ग्रामीण	13	56592	24	2614	1117	3308
5	मालेगांव	एकूण	12	136325	101	4057	1270	8993
		ग्रामीण	11	71215	21	3675	1270	4443
6	नांदगांव	एकूण	9	28786	6	1932	751	1283
		ग्रामीण	7	25888	3	1622	751	938
7	चांदवड	एकूण	6	34766	17	1383	731	1946
		ग्रामीण	6	34766	17	1383	731	1946
8	दिंडोरी	एकूण	12	50076	9	2381	1070	2877
		ग्रामीण	12	50076	9	2381	1070	2877
9	पेठ	एकूण	8	18993	227	655	190	1171
		ग्रामीण	8	18993	227	655	190	1171
10	त्र्यंबक	एकूण	9	25718	340	937	354	1341
		ग्रामीण	8	21718	332	773	354	1214
11	नाशिक	एकूण	8	151922	134	7153	471	9927
		ग्रामीण	6	41523	43	2135	471	1472
12	इगतपुरी	एकूण	11	40248	14	1989	740	2093
		ग्रामीण	10	35842	8	1688	740	1739
13	सिन्नर	एकूण	9	52524	26	2832	1100	2743
		ग्रामीण	8	49524	19	2623	1100	2434
14	निफाड	एकूण	11	70942	34	3465	1542	4890
		ग्रामीण	11	70942	34	3465	1542	4890
15	येवला	एकूण	7	36541	5	2062	904	2614
		ग्रामीण	6	32044	2	1626	904	2141
एकूण जिल्हा		एकूण	141	791669	1383	35555	11429	48207
		ग्रामीण	131	592999	1179	28408	11429	33322

आधार :- 1) जिल्हा शल्य चिकित्सक, सामान्य रुग्णालय, नाशिक 2) जिल्हा आरोग्य अधिकारी, जिल्हा परिषद, नाशिक

अ. क्र.	विकास शीर्ष व उपशीर्ष	जिल्हा पातळीवरील योजनांवर झालेला खर्च						
		बिगर - आदिवासी योजना	आदिवासी उपयोजना	आदिवासी उपयोजना क्षेत्राबाहेरील	विशेष घटक योजना	स्टेटपूल	अनुशेष	एकूण
(1)	(2)	(3)	(4)	(5)	(6)	(7)	(8)	(9)
1	कृषि व संलग्न सेवा							
	1.1 पीक संवर्धन	21.84	109.22	28.50	208.35	0.00	0.00	367.91
	1.2 फलोत्पादन	40.79	5.59	0.47	0.00	0.00	0.00	46.85
	1.3 मृदसंधारण	25.48	121.16	26.91	0.00	0.00	0.00	173.55
	1.4 पशुसंवर्धन	36.38	23.51	9.40	110.00	0.00	20.53	199.82
	1.5 दुग्धव्यवसाय विकास	0.00	0.00	0.00	0.00	0.00	0.00	0.00
	1.6 मत्स्यव्यवसाय	1.25	2.50	0.25	0.40	0.00	0.00	4.40
	1.7 वने	40.36	69.16	0.00	0.00	0.00	0.00	109.52
	1.8 पणन, कोठारे व वखारी	0.00	0.00	0.00	0.00	0.00	0.00	0.00
	1.9 सहकार	26.45	8.39	0.00	1.50	0.00	0.00	36.34
	एकूण (एक)	192.55	339.53	65.53	320.25	0.00	20.53	938.39
2	ग्रामीण विकास							
	2.1 एकात्मिक ग्रामीण विकास कार्यक्रम	43.42	63.14	0.00	0.00	0.00	0.00	106.56
	2.2 अवर्षण प्रवण क्षेत्र कार्यक्रम	81.70	126.00	0.00	267.34	0.00	0.00	475.04
	2.3 जवाहर रोजगार योजना	426.45	0.00	0.00	0.00	0.00	0.00	426.45
	2.4 रोजगार हमी योजना	91.50	408.57	0.00	0.00	0.00	0.00	500.07
	2.5 जमीन सुधारणा/इं दिरा आवास	0.00	415.00	0.00	0.00	0.00	0.00	415.00
	2.6 सामूहिक विकास	0.00	0.00	0.00	0.00	0.00	0.00	0.00
	2.7 ग्रामीण स्वच्छता कार्यक्रम	100.00	0.00	0.00	0.00	0.00	0.00	100.00
	एकूण (दोन)	743.07	1012.71	0.00	267.34	0.00	0.00	2023.12
3	पाटबंधारे व पूरनियंत्रण							
	3.1 लघु पाटबंधारे	277.17	249.47	0.00	0.00	0.00	0.00	526.64
	3.2 जलप्रदाय क्षेत्र विकास कार्यक्रम	0.00	0.00	0.00	0.00	0.00	0.00	0.00
	3.3 आयाकट विकास	0.00	0.00	0.00	0.00	0.00	0.00	0.00
	3.4 मध्यम प्रकल्प	0.00	0.00	0.00	0.00	0.00	0.00	0.00
	3.5 पूरनियंत्रण कामे	0.00	0.00	0.00	0.00	0.00	0.00	0.00
	एकूण (तीन)	277.17	249.47	0.00	0.00	0.00	0.00	526.64
4	विद्युत विकास	174.09	328.48	42.06	79.08	0.00	0.00	623.71
	एकूण (चार)	174.09	328.48	42.06	79.08	0.00	0.00	623.71

अ. क्र.	विकास शीर्ष व उपशीर्ष	जिल्हा पातळीवरील योजनांवर झालेला खर्च						
		बिगर - आदिवासी योजना	आदिवासी उपयोजना	आदिवासी उपयोजना क्षेत्राबाहेरील	विशेष घटक योजना	स्टेटपूल	अनुशेष	एकूण
(1)	(2)	(3)	(4)	(5)	(6)	(7)	(8)	(9)
5	उद्योग व खाणकाम							
	5.1 मोठे व मध्यम उद्योग	0.00	0.00	0.00	0.00	0.00	0.00	0.00
	5.2 ग्रामीण व लघु उद्योग	32.03	0.40	0.00	4.06	0.00	0.00	36.49
	एकूण (पाच)	32.03	0.40	0.00	4.06	0.00	0.00	36.49
6	वाहतूक व दळणवळण							
	6.1 मोठे व लहान बंदरे	0.00	0.00	0.00	0.00	0.00	0.00	0.00
	6.2 अंतर्देशीय जलवाहतूक	0.00	0.00	0.00	0.00	0.00	0.00	0.00
	6.3 रस्ते विकास	442.52	953.79	0.00	0.00	0.00	1078.77	2475.08
	एकूण (सहा)	442.52	953.79	0.00	0.00	0.00	1078.77	2475.08
7	सामान्य आर्थिक सेवा							
	7.1 पर्यटन	10.05	0.00	0.00	0.00	0.00	0.00	10.05
	7.2 स्थानिक विकास कार्यक्रम	0.00	0.00	0.00	0.00	0.00	0.00	0.00
	एकूण (सात)	10.05	0.00	0.00	0.00	0.00	0.00	10.05
8	सामाजिक आणि सामूहिक सेवा							
	8.1 सामान्य शिक्षण	104.36	0.00	0.00	46.22	0.00	0.00	150.58
	8.2 क्रिडा व युवक कल्याण	119.60	34.70	0.00	51.40	0.00	0.00	205.70
	8.3 कला व संस्कृती	8.32	0.00	0.00	0.00	0.00	0.00	8.32
	8.4 तांत्रिक शिक्षण	4.50	5.00	0.00	0.75	0.00	463.96	474.21
	8.5 वैद्यकीय शिक्षण व औषधी द्रव्ये	0.00	0.00	0.00	0.00	0.00	0.00	0.00
	8.6 आरोग्य सेवा	100.07	663.72	0.00	0.00	0.00	468.59	1232.38
	8.7 ग्रामीण पाणी पुरवठा व स्वच्छता	253.93	546.07	31.24	32.51	0.00	0.00	863.75
	8.8 गृहनिर्माण	0.00	0.00	0.00	0.00	0.00	0.00	0.00
	8.9 नगर विकास	30.10	0.00	0.00	280.00	0.00	0.00	310.10
	8.10 माहिती व प्रसिध्दी	0.00	0.00	0.00	2.00	0.00	0.00	2.00
	8.11 मागासवर्गीयांचे कल्याण	7.00	1627.00	259.22	811.50	0.00	0.00	2704.72
	8.12 कामगार व कामगार कल्याण	119.68	358.93	14.38	4.40	0.00	196.09	693.48
	8.13 समाज कल्याण	11.51	24.45	0.00	32.72	0.00	0.00	68.68
	8.14 स्थानिक विकास कार्यक्रम	0.00	0.00	0.00	0.00	0.00	0.00	0.00
	8.15 पोषण	0.00	467.80	0.00	0.00	0.00	0.00	467.80
	एकूण (आठ)	759.07	3727.67	304.84	1261.50	0.00	1128.64	7181.72
	एकूण (एक ते आठ)	2630.55	6612.05	412.43	1932.23	0.00	2227.94	13815.20

आधार - जिल्हा नियोजन अधिकारी, नाशिक.

अ. क्र.	बाब	कामाचा प्रकार					
		सिंचन	सार्वजनिक कामे (रस्ते)	कृषि	वनीकरण	इतर	एकूण
(1)	(2)	(3)	(4)	(5)	(6)	(7)	(8)
1	नियोजित कामांची संख्या	1014	1142	5041	414	--	7611
2	मंजूर केलेल्या कामांची संख्या	669	0	226	118	--	1013
3	सुरु केलेल्या कामांची संख्या	432	0	159	73	--	664
4	पूर्ण केलेल्या कामांची संख्या	247	0	104	51	--	402
5	मध्येच बंद केलेल्या कामांची संख्या	185	0	55	22	--	262
6	कामांसाठी केलेली तरतूद	578.26	997.56	2874.78	357.68	--	4808.28
7	कामांवर झालेला एकूण खर्च (रु.लाखात)	1139.98	253.31	126.66	1013	--	2533.20
8	रोजगार निर्मिती (मनुष्य दिवस लाखात)	16.28	3.61	1.80	14.48	--	36.17

आधार - जिल्हाधिकारी कार्यालय, रोजगार हमी योजना, नाशिक

तक्ता क्रमांक - 12.3

रोजगार हमी योजनेखाली घेतलेली कामे, त्यावरील रोजगार व खर्च

जिल्हा नाशिक

संदर्भ: 2006-07

अ. क्र.	महिना	खर्च (रुपये लाखात)		मनुष्य दिवस (लाखात)	रोजगार हमी योजनेखालील कामांची संख्या
		प्रत्यक्ष (महिन्यातील)	संचित आर्थिक वर्षाच्या आरंभापासून)		
(1)	(2)	(3)	4	(5)	(6)
1	एप्रिल 2006	5.70	5.70	0.08	35
2	मे 2006	31.47	37.17	0.44	48
3	जून 2006	260.83	298	3.73	113
4	जुलै 2006	88.35	386.35	1.26	98
5	ऑगस्ट 2006	566.39	952.74	8.09	133
6	सप्टेंबर 2006	476.94	1429.68	6.81	104
7	ऑक्टोबर 2006	25.76	1455.44	0.37	91
8	नोव्हेंबर 2006	26.36	1481.8	0.38	86
9	डिसेंबर 2006	55.31	1537.11	0.79	137
10	जानेवारी 2007	44.04	1581.15	0.62	122
11	फेब्रुवारी 2007	154.53	1735.68	2.20	238
12	मार्च 2007	797.45	2533.13	11.39	308

आधार - जिल्हाधिकारी कार्यालय, (रो.ह.यो.शाखा), नाशिक.

अ. क्र	बाबी	तालुका							
		सुरगाणा	कळवण	देवळा	बागलाण	मालेगांव	नांदगांव	चोंदवड	दिंडोरी
(1)	(2)	(3)	(4)	(5)	(6)	(7)	(8)	(9)	(10)
1	वस्ती असलेल्या गावांची एकूणसंख्या	190	150	52	165	145	99	112	157
2	गावातील वाडया/वस्त्यांची संख्या	213	125	72	85	74	92	10	68
3	बारा महिने पुरेसे पाणी उपलब्ध असलेल्या								
	3.1 गावांची संख्या	120	144	52	144	109	8	70	142
	3.2 त्याखालील वाडया / वस्त्यांची संख्या	168	120	65	54	0	0	8	40
4	पिण्याच्या पाण्याची टंचाई असलेली गावे व संदर्भ वर्षातील								
	अ) एकूण टंचाईग्रस्त गावे (संख्या)	23	1	0	3	6	25	20	5
	ब) एकूण वाडया/वस्त्या (संख्या)	11	0	0	11	22	52	1	6
	बृहत् आराखडयानुसार								
	अ) एकूण टंचाईग्रस्त गावे (संख्या)	53	13	0	11	52	56	35	23
	ब) एकूण टंचाईग्रस्त वाडया/वस्त्या (संख्या)	40	18	0	18	48	94	4	12
5	केलेली उपाययोजना								
	अ) टँकरने पुरवठा होणा-या								
	गावांची संख्या	20	0	0	1	0	1	9	1
	गावांतील वाडया/वस्त्यांची संख्या	7	0	0	0	0	4	1	2
	टँकरची संख्या	6	0	0	1	0	2	3	2
	ब) बैलगाडीने पुरवठा होणा-या								
	गावांची संख्या	0	0	0	0	0	0	0	0
	गावांतील वाडया/वस्त्यांची संख्या	0	0	0	0	0	0	0	0
	बैलगाडयांची संख्या	0	0	0	0	0	0	0	0
	क) इतर साधनांनी पुरवठा होणा-या								
	गावांची संख्या	30	12	0	8	46	31	15	18
	गावांतील वाडया/वस्त्यांची संख्या	29	18	0	7	26	42	3	6
	साधने संख्या	0	0	0	0	0	0	0	0

अ. क्र	बाबी	तालुका							जिल्हा एकूण
		पेठ	त्र्यंबक	नाशिक	इगतपूरी	सिन्नर	निफाड	येवला	
(1)	(2)	(11)	(12)	(13)	(14)	(15)	(16)	(17)	(18)
1	वस्ती असलेल्या गावांची एकूणसंख्या	172	124	76	119	129	134	124	1948
2	गावातील वाडया/वस्त्यांची संख्या	182	158	67	168	58	1	56	1429
3	बारा महिने पुरेसे पाणी उपलब्ध असलेल्या								
	3.1 गावांची संख्या	78	86	64	65	76	124	21	1303
	3.2 त्याखालील वाडया / वस्त्यांची संख्या	126	18	56	129	0	0	56	840
4	पिण्याच्या पाण्याची टंचाई असलेली गावे व संदर्भ वर्षातील								
	अ) एकूण टंचाईग्रस्त गावे (संख्या)	51	24	5	26	35	10	22	256
	ब) एकूण वाडया/वस्त्या (संख्या)	43	77	3	37	70	0	0	333
	बृहत् आराखडयानुसार								
	अ) एकूण टंचाईग्रस्त गावे (संख्या)	54	24	8	37	40	21	23	450
	ब) एकूण टंचाईग्रस्त वाडया/वस्त्या (संख्या)	46	78	8	41	85	6	1	499
5	केलेली उपाययोजना								
	अ) टँकरने पुरवठा होणा-या गावांची संख्या	8	7	2	10	6	0	11	76
	गावांतील वाडया/वस्त्यांची संख्या	2	25	0	7	3	0	0	51
	टँकरची संख्या	4	5	2	4	3	0	4	36
	ब) बैलगाडीने पुरवठा होणा-या गावांची संख्या	0	1	0	0	0	0	0	1
	गावांतील वाडया/वस्त्यांची संख्या	0	3	0	0	0	0	0	3
	बैलगाडयांची संख्या	0	3	0	0	0	0	0	3
	क) इतर साधनांनी पुरवठा होणा-या गावांची संख्या	3	0	3	11	5	11	3	196
	गावांतील वाडया/वस्त्यांची संख्या	3	1	5	4	15	6	1	166
	साधने संख्या	0	0	0	0	0	0	0	0

आधार - कार्यकारी अभियंता, ग्रामीण पाणीपुरवठा, जिल्हा परिषद,

तक्ता क्रमांक 12.5
रासायनिक खतांचे वाटप

जिल्हा नाशिक

संदर्भ : 2006-07

अ.क्र.	तालुका	रासायनिक खतांचे वाटप (मे.टन)		
		नियंत्रित संस्थांकडून	खाजगी संस्थांकडून	एकूण
(1)	(2)	(3)	(4)	(5)
1	सुरगाणा	1002	2338	3340
2	कळवण	6975	16275	23250
3	देवळा	2105	4913	7018
4	बागलाण	7275	16975	24250
5	मालेगांव	7803	18207	26010
6	नांदगांव	2897	6759	9656
7	चांदवड	3765	8785	12550
8	दिंडोरी	10367	24189	34556
9	पेठ	8190	19110	27300
10	त्र्यंबक	916	2136	3052
11	नाशिक	10155	23695	33850
12	इगतपुरी	1485	3465	4950
13	सिन्नर	5947	13875	19822
14	निफाड	10650	24850	35500
15	येवला	3135	7315	10450
जिल्हा एकूण		82667	192887	275554

आधार - कृषि विकास अधिकारी, जिल्हा परिषद, नाशिक

तक्ता क्रमांक - 12.6

साखर कारखाने

जिल्हा- नाशिक

संदर्भ वर्ष : 2006-07

अ. क्र.	तालुका	साखर कारखान्याचे नाव	सहकारी/खाजगी	कामगार(संख्या)		गळीत क्षमता मे.टन	प्रत्यक्ष गाळप मे.टन	साखरेचे उत्पादन क्विंटल	इतर उत्पादने			
				नियमित	हंगामी				इथेनॉल मे. टन	पेपर मे. टन	मद्यार्क हजार लि.	वीज मे. वॉट
(1)	(2)	(3)	(4)	(5)	(6)	(7)	(8)	(9)	(10)	(11)	(12)	(13)
1	देवळा	वसंतदादा पाटील सहकारी साखर कारखाना लि. विठेवाडी .	सहकारी	620	उ.ना.	2500	586104	654535	उ.ना.	उ.ना.	उ.ना.	उ.ना.
2	बागलाण	व्दारकाधीश साखर कारखाना	खाजगी	उ.ना.	उ.ना.	1250	353591	382540	उ.ना.	उ.ना.	उ.ना.	उ.ना.
3	मालेगांव	गिरणा सहकारी साखर कारखाना लि. भाऊसाहेब नगर दाभाडी	सहकारी	उ.ना.	उ.ना.	1500	उ.ना.	उ.ना.	उ.ना.	उ.ना.	उ.ना.	उ.ना.
4	मालेगांव	रावळगाव साखर कारखाना लि.रावळगाव	खाजगी	उ.ना.	उ.ना.	2000	432123	449465	उ.ना.	उ.ना.	उ.ना.	उ.ना.
5	दिंडोरी	कादवा सहकारी साखर कारखाना लि. राजाराम नगर मातेरेवाडी	सहकारी	549	उ.ना.	1250	282620	319699	उ.ना.	उ.ना.	उ.ना.	उ.ना.
6	नाशिक	नाशिक सहकारी साखर कारखाना लि.श्री संत जनार्दन स्वामी नगर पळसे	सहकारी	367	220	1250	265468	296770	उ.ना.	उ.ना.	उ.ना.	उ.ना.
7	निफाड	कर्मवीर काकासाहेव वाघ सहकारी साखर कारखाना लि. रानवड	सहकारी	597	उ.ना.	1250	169981	182611	उ.ना.	उ.ना.	उ.ना.	उ.ना.
8	निफाड	निफाड सहकारी साखर कारखाना लि. भाऊसाहेव नगर पिंपळस	सहकारी	771	361	3500	663972	776625	उ.ना.	उ.ना.	26.00	उ.ना.

आधार - सहसंचालक(साखर), अहमदनगर

अ.क्र.	बाब	परिमाण	उद्दिष्ट	साध्य
(1)	(2)	(3)	(4)	(5)
1	अ) स्वर्णजयंती ग्राम स्वरोजगार योजना ब) जवाहर ग्राम समृद्धी योजना क) लघुउद्योग स्थापन करणे	लाभधारकांची संख्या लाख मनुष्य दिवस उद्योग संख्या	4285 38.75 240	4103 38.80 301
2	अ) अतिरिक्त जमिनीचे वाटप ब) लाभधारक	हेक्टर संख्या-अनु.जाती अनु.जमाती इतर	122.71 0 0 0	0.00 0 0 0
3	वेठबिगरांचे पुनर्वसन	खेडी संख्या	0	0
4	पिण्यासाठी स्वच्छ पाणी	खेडी संख्या	57	29
5	अ) प्राथमिक आरोग्य केंद्र ब) उपकेंद्र क) मुलांची रोगप्रतिकार क्षमता वाढविणे	केंद्र संख्या उपकेंद्र संख्या संख्या	0 0 118404	0 0 119488
6	अ) कुटुंब नियोजन शस्त्रक्रिया ब) सममूल्य शस्त्रक्रिया	संख्या संख्या	37929 12643	35443 11814
7	अ) एकात्मिक बालविकास सेवा गट ब) अंगणवाडी	संख्या संख्या	0 0	0 0
8	अ) अनु.जातीच्या कुटुंबांना सहाय्य ब) अनु.जमातीच्या कुटुंबांना सहाय्य	संख्या संख्या	3351 18001	3898 28520
9	अ) घरांसाठी जागा (इंदिरा आवास योजना) ब) घरबांधणीसाठी अर्थसहाय्य (इंदिरा आवास क) आर्थिकदृष्ट्या दुर्बल घटकांसाठी घरे ड) कमी उत्पन्न गटासाठी घरे	संख्या संख्या संख्या संख्या	5495 0 0 0	5493 0 0 0
10	गलिच्छ वस्ती सुधारणा	लोकसंख्या	0	0
11	झाडे लावणे	रोपे संख्या लाखात	55.42	54.67
12	रास्त भावाची दुकाने उघडणे	संख्या	2442	0
13	अ) खेड्यांचे विदयुतीकरण ब)पंप संचांसाठी विदयुतीकरण क) सुधारित चुली ड) बायोगॅस	संख्या संख्या संख्या संख्या	0 16686 0 150	0 17850 0 157

आधार - जिल्हा नियोजन अधिकारी, नाशिक.

तक्ता क्रमांक - 12.8

स्थानिक विकास कार्यक्रम (लोकसभा मतदार संघ)

जिल्हा नाशिक

संदर्भ : 2006-07

अ. क्र.	लोकसभा मतदार संघाचे नांव	मतदार संघाला मंजूर तरतूद (रुपये लाखात)	मंजूर कामांची संख्या			मंजूर कामांची अंदाजित किंमत (रुपये लाखात)	संदर्भ वर्षात झालेला एकूण खर्च (रुपये लाखात)
			जुनी अपूर्ण कामे	संदर्भ वर्षातील नवीन कामे	एकूण		
(1)	(2)	(3)	(4)	(5)	(6)	(7)	(8)
1	नाशिक	100.00	40	22	62	194.48	52.62
2	मालेगांव	100.00	19	57	76	247.74	33.41
3	धुळे	35.00	9	4	13	49.10	18.29
4	डहाणू	10.00	5	1	6	20.55	6.95
एकूण		245.00	73	84	157	511.87	111.27

तक्ता क्रमांक - 12.9

स्थानिक विकास कार्यक्रम (विधानसभा मतदार संघ)

जिल्हा नाशिक

संदर्भ : 2006-07

अ. क्र.	विधानसभा मतदार संघाचे नांव	मतदार संघाला मंजूर तरतूद (रुपये हजारात)	मंजूर कामांची संख्या			मंजूर कामांची अंदाजित किंमत (रुपये लाखात)	संदर्भ वर्षात झालेला एकूण खर्च (रुपये लाखात)
			जुनी अपूर्ण कामे	संदर्भ वर्षातील नवीन कामे	एकूण		
(1)	(2)	(3)	(4)	(5)	(6)	(7)	(8)
1	कळवण	80.00	26	11	37	36.85	39.54
2	बागलाण	80.00	13	17	30	73.58	75.09
3	दिंडोरी	80.00	14	20	34	78.18	79.68
4	पेठ/सुररगाणा	80.00	14	13	27	51.48	74.88
5	इगतपूरी	80.00	16	35	51	77.24	77.95
6	दाभाडी	80.00	15	31	46	88.64	80.00
7	नांदगांव	80.00	14	22	36	65.48	66.01
8	चांदवड	80.00	7	21	28	64.11	80.00
9	सिन्नर	80.00	10	26	36	81.73	79.75
10	निफाड	80.00	5	20	25	71.23	80.00
11	येवला	80.00	2	10	12	84.21	74.71
12	नारोड/देवळाली	80.00	10	15	25	78.07	80.00
13	नाशिक शहर	80.00	10	18	28	76.98	79.41
14	मालेगांव शहर	80.00	12	9	21	57.19	80.00
एकूण		1120.00	168	268	436	984.97	1047.02

आधार - जिल्हा नियोजन अधिकारी, नाशिक.

तक्ता क्रमांक - 12.10
स्थानिक विकास कार्यक्रम (राज्यसभा सदस्य)

जिल्हा-नाशिक

संदर्भ : 2006-07

अ. क्र.	राज्यसभा सदस्य नाव	जिल्ह्याकरिता उपलब्ध करून दिलेली तरतूद (रुपये लाखात)	मंजूर कामांची संख्या			मंजूर कामांची अंदाजित किंमत (रुपये लाखात)	संदर्भ वर्षात झालेला एकूण खर्च (रुपये लाखात)
			जुनी अपूर्ण कामे	संदर्भ वर्षातील नवीन कामे	एकूण		
(1)	(2)	(3)	(4)	(5)	(6)	(7)	(8)
1	राज्यसभा	30	4	0	4	48.82	33.00
	एकूण	30	4	0	4	48.82	33.00

तक्ता क्रमांक - 12.11

स्थानिक विकास कार्यक्रम (विधानपरिषद सदस्य)

जिल्हा नाशिक

संदर्भ - 2006-07

अ. क्र.	विधानपरिषद सदस्यांचे नाव	जिल्ह्याकरिता उपलब्ध करून दिलेली तरतूद (रुपये लाखात)	मंजूर कामांची संख्या			मंजूर कामांची अंदाजित किंमत (रुपये लाखात)	संदर्भ वर्षात झालेला एकूण खर्च (रुपये लाखात)
			जुनी अपूर्ण कामे	संदर्भ वर्षातील नवीन कामे	एकूण		
(1)	(2)	(3)	(4)	(5)	(6)	(7)	(8)
1	विधानपरिषद मतदार संघ	143.23	25	53	78	114.99	139.79
	एकूण	143.23	25	53	78	114.99	139.79

आधार - जिल्हा नियोजन अधिकारी, नाशिक.

तक्ता क्रमांक - 13.1
पोलिस अधिकारी / कर्मचारी यांची संख्या

जिल्हा - नाशिक

संदर्भ वर्ष: 2006-07

अ. क्र.	पदनाम	संख्या	
		एकूण संख्या	पैकी महिलांची संख्या
(1)	(2)	(3)	(4)
1	पोलिस अधिकारी/ कर्मचा-यांची संख्या		
	1.1 पोलिस उपमहानिरीक्षक	0	0
	1.2 पोलिस आयुक्त	1	0
	1.3 पोलिस उप आयुक्त	3	0
	1.4 पोलिस सहायक आयुक्त	7	0
	1.5 पोलिस अधीक्षक	1	0
	1.6 अपर पोलिस अधीक्षक	2	0
	1.7 पोलिस उप अधीक्षक	10	2
	1.8 पोलिस निरीक्षक	60	0
	1.9 पोलिस उप निरीक्षक	218	10
	1.10 पोलिस जमादार/ हवालदार	1485	30
	1.11 पोलिस शिपाई / पोलिस नाईक	3088	297
	एकूण पोलिस अधिकारी/ कर्मचारी संख्या	4875	339
2	पोलिस ठाणे	41	XX
3	आउट पोस्ट	35	XX
4	पोलिस चौकी	52	XX
5	लॉकअप्स	38	XX
6	पोलिस ठाणे, आउट पोस्ट व सब पोस्ट आदींची सोय असलेली गावे व शहरे	68	XX
7	पोलिस दलांचा एकूण खर्च (रु.लाखात)	6810	XX

आधार - 1) जिल्हा पोलिस अधीक्षक (ग्रामिण विभाग), नाशिक.

2) पोलिस आयुक्त (शहर विभाग), नाशिक.

तक्ता क्रमांक - 13.2

दिवाणी व फौजदारी न्यायालयांत निकालात काढलेली प्रकरणे

जिल्हा- नाशिक

संदर्भ वर्ष: 2006-07

अ. क्र.	न्यायालये	एकूण प्रकरणे	मूळ		अपील	
			नियमित	संकीर्ण	नियमित	संकीर्ण
(1)	(2)	(3)	(4)	(5)	(6)	(7)
1	दिवाणी न्यायालय	37810	5519	2707	592	400
2	फौजदारी न्यायालय	127541	22171	23628	223	792
3	लोक न्यायालय	39	39	0	0	0
4	कामगार न्यायालय	381	-	30	-	-
5	औद्योगिक न्यायालय	0	0	0	0	-
6	कौटुंबिक न्यायालय	--	--	--	--	--
7	जिल्हा दंडाधिकारी तथा कार्यकारी दंडाधिकारी	--	--	--	--	--

आधार -1) जिल्हा व सत्र न्यायाधीश, नाशिक

2) आयुक्त, कामगार न्यायालय, नाशिक

3) आयुक्त, औद्योगिक न्यायालय, नाशिक

4) लोक आयुक्त, नाशिक

5) जिल्हा दंडाधिकारी व कार्यकारी दंडाधिकारी ,नाशिक

6) समुपदेशक, कौटुंबिक न्यायालय, नाशिक

अ. क्र.	तालुका	कायम स्वरुपी चित्रपटगृहे		फिरती चित्रपटगृहे		व्हीडीओ केंद्रे		केबल धारक		वसूल केलेला करमणूक कर (रुपये हजारात)
		संख्या	प्रत्येक खेळा साठी असलेली आसन क्षमता	संख्या	प्रत्येक खेळा साठी असलेली आसन क्षमता	संख्या	प्रत्येक खेळा साठी असलेली आसन क्षमता	केबल चालक संख्या	केबल ग्राहक संख्या	
(1)	(2)	(3)	(4)	(5)	(6)	(7)	(8)	(9)	(10)	(11)
1	सुरगाणा	0	0	0	0	2	130	5	870	157
2	कळवण	0	0	0	0	4	160	16	1907	351
3	देवळा	1	430	0	0	1	30	9	1083	272
4	बागलाण	2	1050	1	300	1	90	7	2575	801
5	मालेगांव	12	9910	2	600	7	120	41	10126	7770
6	नांदगांव	4	2347	0	0	2	75	35	5145	1551
7	चांदवड	0	0	0	0	3	110	13	2156	422
8	दिंडोरी	0	0	2	566	2	100	35	1889	368
9	पेठ	0	0	0	0	2	120	5	310	72
10	त्र्यंबक	0	0	0	0	2	80	3	1217	223
11	नाशिक	13	10077	0	0	26	895	303	43515	27582
12	इगतपुरी	1	600	0	0	4	180	38	3361	801
13	सिन्नर	2	900	1	200	4	120	42	4374	965
14	निफाड	3	1420	2	800	15	835	64	12055	2099
15	येवला	1	633	0	0	0	0	11	2890	520
जिल्हा एकूण		39	27367	8	2466	75	3045	627	93473	43954

आधार- जिल्हाधिकारी कार्यालय (करमणूक शाखा), नाशिक

तक्ता क्रमांक - 14.2

मुद्रणालये आणि त्यांनी प्रकाशित केलेली वर्तमानपत्रे व नियतकालिके

जिल्हा- नाशिक

संदर्भ-31.3.2007

अ.क्र.	तालुका	मुद्रणालयांची संख्या	दैनिक वर्तमान पत्रे आणि नियतकालिके					
			दैनिक	साप्ताहिक	पाक्षिक	मासिक	त्रैमासिक	वार्षिक
(1)	(2)	(3)	(4)	(5)	(6)	(7)	(8)	(9)
1	सुरगाणा	3	0	1	0	0	0	0
2	कळवण	11	0	1	0	0	0	0
3	देवळा	8	0	0	0	0	0	0
4	बागलाण	23	0	2	0	0	0	0
5	मालेगांव	58	7	26	0	3	0	0
6	नांदगांव	19	0	17	0	0	0	0
7	चांदवड	16	0	0	0	0	0	0
8	दिंडोरी	9	0	0	0	0	0	0
9	पेठ	12	0	0	0	0	0	0
10	त्र्यंबक	11	0	1	0	1	0	0
11	नाशिक	234	15	16	2	19	2	3
12	इगतपुरी	17	0	0	0	0	0	0
13	सिन्नर	18	0	0	0	1	0	0
14	निफाड	65	0	0	0	0	0	0
15	येवला	16	0	0	0	0	0	0
एकूण जिल्हा		520	22	64	2	24	2	3

आधार:- 1) जिल्हा माहिती अधिकारी, नाशिक

तक्ता क्रमांक - 14.3

लोकसभा व विधानसभा निवडणूकीबाबतची आकडेवारी

जिल्हा नाशिक

संदर्भ वर्ष 2004

अ. क्र.	मतदारसंघाचे नाव	एकूण मतदारांची संख्या	मतदान केलेल्या मतदारांची संख्या			मतदानाची टक्केवारी	पक्षनिहाय मिळालेली मते (संख्या)	
			पुरुष	स्त्रिया	एकूण		काँग्रेस आय	भा.ज.पा.
(1)	(2)	(3)	(4)	(5)	(6)	(7)	(8)	(9)
लोकसभा निवडणूक : 2004								
1	12नाशिक	1522672	391977	264768	656745	43.13	0	0
2	13मालेगाव	1222363	340124	250839	590963	48.35	0	218259
लोकसभा एकूण		2745035	732101	515607	1247708	45.45	0	218259
विधानसभा निवडणूक : 2004								
1	66-इगतपुरी	181041	--	--	102184	56.44	29985	0
2	67- नाशिक	439964	--	--	189037	42.97	85786	79685
3	68- देवळाली	383594	--	--	174303	45.44	0	0
4	69-सिन्नर	188094	--	--	135366	71.97	0	0
5	70-निफाड	216593	--	--	154283	71.23	0	0
6	71-येवला	217378	--	--	144616	66.53	0	0
7	72-नांदगांव	209368	--	--	136398	65.15	43359	0
8	73- मालेगांव	243955	--	--	161624	66.25	80579	10398
9	74- दाभाडी	211377	--	--	151258	71.56	0	15816
10	75-चांदवड	187511	--	--	132431	70.63	0	0
11	76- दिंडोरी	229270	--	--	142057	61.96	0	0
12	77- सुरगाणा	184484	--	--	137247	74.40	0	0
13	78-कळवण	198783	--	--	126188	63.48	0	45514
14	79-बागलाण	201934	--	--	106771	52.87	23732	35714
विधानसभा एकूण		3293346	--	--	1993763	60.54	263441	187127

तक्ता क्रमांक - 14.3

लोकसभा व विधानसभा निवडणूकीबाबतची आकडेवारी

जिल्हा नाशिक

अ. क्र.	मतदारसंघाचे नाव	पक्षनिहाय मिळालेली मते (संख्या)						
		शिवसेना	जनता दलक (एस)	बहुजन समाज पार्टी	राष्ट्रवादी काँग्रेस	लोकजन शक्ती पार्टी	कम्युनिस्ट पार्टी(एम)	बी.एम.ए स. एम.
(1)	(2)	(10)	(11)	(12)	(13)	(14)	(15)	(16)
लोकसभा निवडणूक :		2004						
1	12नाशिक	292555	0	15457	307613	0	0	5245
2	13मालेगाव	0	213732	18940	0	0	0	0
लोकसभा एकूण		292555	213732	34397	307613	0	0	5245
विधानसभा निवडणूक :		2004						
1	66-इगतपुरी	37233	0	4066	0	0	0	0
2	67- नाशिक	0	0	5594	0	761	15415	0
3	68- देवळाली	85265	0	5905	79662	1221	0	0
4	69-सिन्नर	67722	0	1384	47708	0	0	0
5	70-निफाड	35409	0	2373	82706	0	0	0
6	71-येवला	43657	0	0	79306	0	0	0
7	72-नांदगांव	50783	14841	1870	0	0	0	0
8	73- मालेगांव	0	61209	1988	0	0	0	0
9	74- दाभाडी	0	0	1543	59062	0	0	0
10	75-चांदवड	42485	0	2479	50953	1363	0	0
11	76- दिंडोरी	27900	0	3926	61205	0	10075	0
12	77- सुरगाणा	58749	0	5128	0	0	73370	0
13	78-कळवण	0	0	2213	74938	0	0	0
14	79-बागलाण	0	0	4333	0	0	0	0
विधानसभा एकूण		449203	76050	42802	535540	3345	98860	0

तक्ता क्रमांक - 14.3

लोकसभा व विधानसभा निवडणूकीबाबतची आकडेवारी

जिल्हा नाशिक

अ. क्र.	मतदारसंघाचे नाव	पक्षनिहाय मिळालेली मते (संख्या)									
		समाजवादी पार्टी	के.के.जे एच.एस.	शे.का.प.	आर.पी. आय.	इंडियन जस्टीज	सी.पी. आय	एस.व्हि. आर.पी.	एल जी. पी.	एन.एल. पी.	अपक्ष
(1)	(2)	(17)	(18)	(19)	(20)	(21)	(22)	(23)	(24)	(25)	(26)
लोकसभा निवडणूक :		2004									
1	12नाशिक	0	0	0	0	0	17831	3613	0	0	14211
2	13मालेगाव	0	0	0	0	0	0	0	0	11980	14426
लोकसभा एकूण		0	0	0	0	0	17831	3613	0	11980	28637
विधानसभा निवडणूक :		2004									
1	66-इगतपुरी	0	0	4449	0	0	0	0	0	0	26451
2	67- नाशिक	0	0	0	0	0	0	0	418	0	1438
3	68- देवळाली	693	0	0	0	1490	0	0	0	0	0
4	69-सिन्नर	0	1296	0	0	0	0	0	0	0	17256
5	70-निफाड	0	0	452	0	0	0	0	0	0	33343
6	71-येवला	0	0	0	0	0	0	0	0	0	21653
7	72-नांदगांव	0	0	0	23114	0	0	0	0	0	2431
8	73- मालेगांव	6483	0	0	0	0	0	0	0	0	967
9	74- दाभाडी	1108	0	0	0	0	0	0	0	0	73729
10	75-चांदवड	0	0	0	0	0	0	0	0	0	35151
11	76- दिंडोरी	0	0	0	0	0	0	0	0	0	38951
12	77- सुरगाणा	0	0	0	0	0	0	0	0	0	0
13	78-कळवण	0	0	0	0	0	0	0	0	0	3523
14	79-बागलाण	0	0	0	0	0	0	0	0	0	42992
विधानसभा एकूण		8284	1296	4901	23114	1490	0	0	418	0	297885

आधार - जिल्हा निवडणूक अधिकारी, जिल्हाधिकारी कार्यालय, नाशिक