

फक्त कार्यालयीन उपयोगाकरीता



महाराष्ट्र शासन

जिल्हा सामाजिक व आर्थिक समालोचन,

2021

जिल्हा - परभणी



स्वातंत्र्याचा अमृत महोत्सव

जिल्हा सांख्यिकी कार्यालय,
अर्थ व सांख्यिकी संचालनालय,
महाराष्ट्र शासन,
परभणी.

प्रस्तावना

अर्थ व सांख्यिकी संचालनालय, महाराष्ट्र शासन अंतर्गत राज्यातील जिल्हा सांख्यिकी कार्यालयामार्फत जिल्हा सामाजिक व आर्थिक समालोचन ही पुस्तिका दरवर्षी प्रकाशित केली जाते. परभणी जिल्ह्याकरिता सदर प्रकाशन 2021 या वर्षासाठी तयार करण्यात आलेले आहे. समालोचनामध्ये जिल्ह्याच्या भौगोलिक माहितीसह काही ठळक बाबी प्रकाशनाच्या पहिल्या भागात दिलेल्या असून, परभणी व महाराष्ट्राची माहिती दृष्टिक्षेपात देण्यात आलेली आहे. या प्रकाशनाच्या दुस-या भागात जिल्ह्यातील विविध विभागाच्या आकडेवारी स्वरूपातील माहितीचे सांख्यिकीय तक्ते व तिस-या भागात गणना विषयक आकडेवारी देण्यात आली आहे.

ठिकाण : परभणी

दिनांक : 15/11/2021

संजय पं. विटेकर
जिल्हा सांख्यिकी अधिकारी,
परभणी

अनुक्रमणिका
जिल्हा सामाजिक व आर्थिक समालोचन- 2021

जिल्हा : परभणी

तक्ता क्र.	विषय	पृष्ठ क्र.
भाग 1 - समालोचन		
	1. जिल्ह्याचा समग्र आढावा	2 ते 10
	2. दृष्टिक्षेपात जिल्हा	11 ते 17
	3. जिल्हा योजनेचा आढावा	18
	जिल्ह्याचा नकाशा	19
	निवडक निर्देशकांवर आधारित आलेख	20 ते 22
भाग 2 - सांख्यिकीय तक्ते		
1	निवडक निर्देशक	
1.1	जिल्ह्यातील विविध सामाजिक व आर्थिक बाबींचे निवडक निर्देशक	24 ते 28
1.2	जिल्ह्यातील महत्वाची सांख्यिकी	29 ते 30
2	जिल्हा उत्पन्न अंदाज	
2.1	क्षेत्रवार स्थूल जिल्हा उत्पन्न- चालू किंमतीनुसार	31 ते 32
2.2	क्षेत्रवार निव्वळ जिल्हा उत्पन्न- चालू किंमतीनुसार	33 ते 34
2.3	क्षेत्रवार स्थूल जिल्हा उत्पन्न - स्थिर (2011-12) किंमतीनुसार	35 ते 36
2.4	क्षेत्रवार निव्वळ जिल्हा उत्पन्न- स्थिर (2011-12) किंमतीनुसार	37 ते 38
3	किंमती व सार्वजनिक वितरण व्यवस्था	
किंमती विषयक आकडेवारी		
3.1	जिल्ह्यातील महत्वाच्या वस्तुंच्या केंद्रनिहाय त्रैमासिक सरासरी किरकोळ किंमती	39 ते 41
सार्वजनिक वितरण व्यवस्था		
3.2	रास्त भाव धान्य दुकाने, शिधापत्रिका धारकांची व गोदामांची संख्या	42
3.3	अंत्योदय अन्न योजना व प्राधान्य गटात मोडणाऱ्या (अंत्योदय अन्न योजना वगळून) कुटुंबांसाठी अन्नधान्याचे नियतन व उचल	43
4	जमीन व इतर महसूल, स्थानिक स्वराज्य संस्थांचे उत्पन्न/खर्च, बँकिंग, विमा, बचत गट	
जमीन व इतर महसूल		
4.1 (अ)	शासकीय कर व इतर यांची वसूली / थकबाकी जमिन महसूल (सर्वसाधारण, वाढीव, संकिर्ण), सेस (उपकर-जि.प., ग्रा.प., पं.स., रो.ह.यो.) शिक्षण कर, अकृषीक आकारणी, सिटी सर्वे (पोट हिस्सा फाळणी फी), वस्तीवाढ सनद फी, अंतर्गत लेखा परिक्षण वसूली व नझूल बाकी.	44
4.1 (ब)	शासकीय कर व इतर यांची वसूली / थकबाकी (खाणी, गौण खनिज रॉयल्टी, मत्स्यव्यवसाय कर, कोर्ट फी व मुद्रांक शुल्क, नोंदणीपत्र फी, बीएडीआर व बीबीआर कायदानुसार मिळणाऱ्या रकमा, महसूल प्रमाणपत्राद्वारे होणारी वसूली, करमणूक, जाहिरात कर इत्यादी)	45

तक्ता क्र.	विषय	पृष्ठ क्र.
4.1 (क)	शासकीय कर व इतर यांची वसूली / थकबाकी (सर्व साधारण तगाई, मृद संधारण थकबाकी, वन जमिनीवरील भूमीहीन शेतमजुरांना पुनर्वसनासाठी दिलेले कर्ज, अकृषीक कर्ज, आदर्श गृहनिर्माण कर्ज, इतर देशाकडून आलेल्या निर्वासितांना दिलेली कर्जे, प्रकल्पग्रस्तांना आणि कुळांना दिलेले कर्ज, नैसर्गिक आपत्ती कर्ज, जमिन सुधारणा -कब्जे हक्क किंमती इत्यादी)	45
स्थानिक स्वराज्य संस्थांचे उत्पन्न/खर्च		
4.2	नागरी स्थानिक स्वराज्य संस्थांचे 2018-19 मधील उत्पन्न व खर्च	46
4.3	ग्रामपंचायतींचे उत्पन्न व खर्च	47
4.4	जिल्हा परिषदेचे उत्पन्न व खर्च	48
बँक व विमा		
4.5	तालुकानिहाय बँक कार्यालये, वर्गीकृत बँकांची संख्या, जिल्हा मध्यवर्ती सहकारी बँकेच्या शाखा, ठेवी व कर्जे	49
बचत गट		
4.6	जिल्ह्यातील बचत गटांबाबतची माहिती	50 ते 52
5	कृषी व संलग्न सेवा	
कृषी		
5.1	जमिनीच्या वापराविषयी माहिती	53
5.2	निरनिराळ्या पिकांखालील क्षेत्र	54 ते 59
5.3	जिल्ह्यात वितरीत करण्यात आलेले बियाणे	60
5.4	रासायनिक खतांचा वापर	61
5.5	निरनिराळ्या पिकांची प्रति हेक्टरी उत्पादकता	62 ते 63
5.6	मुख्य पिकांचे दर हेक्टरी अंदाजित उत्पादन	64 ते 65
5.7	तालुकानिहाय पर्जन्य दिवसांची संख्या व एकूण पर्जन्य	66
पदुम		
5.8	कृत्रिम रेतन व दुग्ध उत्पादनाची तालुकानिहाय प्रगती	67
5.9	पशुवैद्यकीय संस्थांबाबतची माहिती	68
5.10	भूजल मत्स्यव्यवसाय विषयक माहिती	68
5.11	सागरी मत्स्यव्यवसाय विषयक माहिती	69
5.12	शासकीय आणि सहकारी दुग्ध शाळांमधील दुग्ध उपउत्पादने	69
5.13	दुग्ध विकास सहकारी संस्थांबाबतची माहिती	70
जलसंपदा व लाभ क्षेत्र		
5.14	जिल्ह्यातील सिंचनाच्या व पाणी उपसा करण्याच्या सोयी	70
5.15	विविध साधनांखालील ओलिताचे क्षेत्र	71
5.16	सिंचन विहिरीविषयक माहिती	71
5.17	कूपनलिका, हातपंप व विद्युत पंपांविषयी माहिती	72
5.18	जिल्ह्यातील पाटबंधारे विषयक सुविधा (राज्यस्तर पाटबंधारे)	72
5.19	जिल्ह्यातील लघुपाटबंधार्यांच्या कामाविषयक माहिती	73
5.20	मोठे व मध्यम पाटबंधारे प्रकल्पांविषयी माहिती	74 ते 75

तक्ता क्र.	विषय	पृष्ठ क्र.
5.21	जिल्ह्यातील पाणलोट क्षेत्र विकास कार्यक्रमांतर्गत मृद व जलसंधारण कामांची प्रगती	76
5.22	जिल्ह्यातील जलयुक्त शिवार अभियानाबाबतची माहिती	77
वने व पर्यावरण		
5.23	जिल्ह्यातील एकूण वनक्षेत्र	78
5.24	जिल्ह्यातील वनांचे वर्गीकरण	78
5.25	सामाजिक वनीकरण कार्यक्रमांतर्गत वृक्षरोपणाचे लक्ष्य व साध्य	79
5.26	वन्यजीव व राष्ट्रीय उद्याने / अभयारण्यांतर्गत प्रकल्पनिहाय क्षेत्र व खर्च	80
5.27	मुख्य व गौण वन उत्पादने व उत्पन्नाविषयी माहिती	81
5.28	संवर्गनिहाय कारखान्यांचा तपशील	82
6	उद्योग व सहकार	
उद्योग		
6.1	जिल्ह्यातील उद्योगांबाबतचा तपशील	83 ते 84
6.1 (अ)	जिल्ह्यातील तालुकानिहाय उद्योग आधार असलेले सूक्ष्म, लघु व मध्यम उपक्रमांची माहिती	84
6.2	जिल्ह्यातील विविध यंत्रणांकडे उपलब्ध असलेल्या स्वयंरोजगाराच्या योजनांतर्गत लाभ दिलेल्या लाभधारकांची संख्या	85
रोजगार व स्वयंरोजगार		
6.3	कारखान्यातील कामगारांची दैनिक सरासरी संख्या	86 ते 88
6.4	कौशल्य विकास, रोजगार व उद्योजकता मार्गदर्शन केंद्राबाबतची सांख्यिकी	89
6.5	शासकीय कर्मचाऱ्यांचा सर्वकष माहितीकोष अंतर्गत शासकीय कर्मचाऱ्यांची संख्या	90
6.6	निरनिराळ्या उद्योगांतील रोजगारांबाबतची माहिती	90
कामगार		
6.7	दुकाने, व्यापारी संस्था व त्यातील कामगारांबाबतची माहिती	91
सहकार		
6.8	प्राथमिक कृषी सहकारी संस्थांचा तपशील	92 ते 93
6.9	प्राथमिक कृषी पतपुरवठा संस्थांचा तपशील	93
6.10	जिल्ह्यातील साखर कारखाने विषयक माहिती	94
6.11	विविध प्रकारच्या सहकारी संस्थांचा तपशील	95 ते 96
6.12	सहकारी संस्थांची लेखापरीक्षण वर्गाप्रमाणे संख्या	97
6.13	जिल्हा कार्यक्षेत्र असलेल्या सहकारी बँकाचे कार्य	98
6.14	बिगर-कृषी सहकारी पतसंस्थांचे कार्य	99
6.15	परवानाधारक सावकारांची संख्या आणि त्यांनी दिलेली कर्जे	99
पणन		
6.16	जिल्हा आणि प्राथमिक पणन संस्थांचे कार्य	100
6.17	नियंत्रित बाजारपेठांतील कृषी मालांची वार्षिक आवक	100 ते 101
6.18	निवडक कृषी मालाच्या त्रैमासिक सरासरी घाऊक किंमती	102

तक्ता क्र.	विषय	पृष्ठ क्र.
वस्त्रोद्योग		
6.19	सहकारी सूत गिरण्या, हातमाग व यंत्रमाग यांचा तपशील	103
7	पायाभूत सुविधा	
उर्जा		
7.1	जिल्ह्यातील विजेचा वापर	104
प्रादेशिक परिवहन व महाराष्ट्र राज्य मार्ग परिवहन व दळणवळण		
7.2	मोटर वाहनांची आणि अनुज्ञाप्ती धारकांची संख्या	105
7.3	महाराष्ट्र राज्य मार्ग परिवहन महामंडळाची प्रवासी वाहतूक	106
7.4	स्थानिक स्वराज्य संस्थांचे वाहतूक उपक्रम	106
7.5	पोस्ट आणि दूरध्वनी सेवा यांची आकडेवारी	107
सार्वजनिक बांधकाम		
7.6	प्रकार व पृष्ठभाग यानुसार रस्त्यांची लांबी	108
7.7	रोड प्लॅन 2001-2021 नुसार जिल्ह्यातील रस्ते विकास कार्यक्रमाची प्रगती	109
7.8	तालुक्यातील रस्तेविषयक आकडेवारी (आदिवासी + बिगर आदिवासी क्षेत्र)	110
पाणी पुरवठा व स्वच्छता		
7.9	पिण्याच्या पाण्याच्या सोयी व टंचाई संबंधी केलेल्या उपाययोजना	111
7.10	अनुसूचित जाती व नवबोध वैयक्तिक नळजोडणी	112
7.11	ग्रामीण भागात शौचालयाची सुविधा असणाऱ्या कुटूंबांची संख्या	113
8	सामाजिक क्षेत्रे व सामूहिक सेवा	
शिक्षण		
8.1	जिल्ह्यातील प्राथमिक शाळांबाबतची माहिती	114 ते 118
8.2	जिल्ह्यातील माध्यमिक शाळांबाबतची माहिती	119 ते 123
8.3	जिल्ह्यातील उच्च माध्यमिक शाळांबाबतची माहिती	124 ते 128
8.4	शैक्षणिक संस्थांतील अनुसूचित जातीच्या विद्यार्थ्यांची संख्या	129 ते 132
8.5	शैक्षणिक संस्थांतील अनुसूचित जमातीच्या विद्यार्थ्यांची संख्या	133 ते 136
8.6	शैक्षणिक संस्थांतील अल्पसंख्यांक विद्यार्थ्यांची संख्या	137 ते 140
8.7	जिल्ह्यातील साक्षरतेचे प्रमाण	141
8.8	इयत्तानिहाय विद्यार्थी संख्या	142 ते 143
8.9	प्राथमिक शाळांतील विद्यार्थ्यांचे उत्तीर्णतेचे प्रमाण	143
8.10	प्राथमिक शाळांतील विद्यार्थ्यांच्या गळतीचे प्रमाण	144
8.11	शारीरिक शिक्षण महाविद्यालये, क्रीडांगणे, क्रीडा संस्था आणि क्रीडा शिष्यवृत्तीधारक याबाबतची माहिती	145
8.12	इयत्ता दहावी नंतर विविध क्षेत्रातील संस्था संख्या, उपलब्ध प्रवेश क्षमता व प्रवेश मिळालेल्या विद्यार्थ्यांची संख्या	146 ते 147
8.13	जिल्ह्यातील महाविद्यालयांबाबतची माहिती	148 ते 149
8.14	व्यावसायिक शिक्षण संस्थांबाबतची माहिती	150

तक्ता क्र.	विषय	पृष्ठ क्र.
सार्वजनिक आरोग्य		
8.15	सार्वजनिक व शासन सहाय्यीत वैद्यकीय सुविधांची माहिती	151
8.15 (अ)	कोविड-19 बाधित रुग्णांसाठी उपलब्ध उपचार सुविधा	152
8.16	खाजगी वैद्यकीय सुविधांची माहिती	152
8.17	जिल्ह्यातील आरोग्य व्यवस्थापन माहिती प्रणाली अंतर्गत जन्म व मृत्यूंची संख्या	153
8.18	जिल्ह्यातील प्रसूतीपूर्व तपासणीची संख्या	154
8.19	विविध कारणांनुसार मृत्यूची संख्या	155
8.20	माता व बाल संगोपन कार्यक्रमांतर्गत लस टोचणी	156 ते 157
8.21	कुटुंब कल्याण कार्यक्रमाची प्रगती	158
महिला व बालविकास		
8.22	जिल्ह्यातील कार्यरत अंगणवाड्या, कार्यरत सेविका व अंगणवाड्या इमारतींचा तपशिल	159
8.23	जिल्ह्यातील कार्यरत अंगणवाड्या व त्यामधील बालके	160 ते 161
8.24	जिल्ह्यातील कार्यरत अंगणवाड्यांमधील कुपोषित बालकांचे श्रेणीनिहाय वर्गीकरण	162
8.25	एकात्मिक बाल विकास सेवा योजना - माता व बालसंगोपन	163
दारिद्र्य		
8.26	शहरी भागातील दारिद्र्य रेषेखालील कुटुंबे	164
8.27	ग्रामीण भागातील दारिद्र्य रेषेखालील कुटुंबे	164
गृहनिर्माण		
8.28	सिडकोने / म्हाडाने बांधलेल्या घरांचा तपशिल	165
8.29	राजीव गांधी प्रकल्प ग्रामीण निवारा योजना	165
8.30	प्रधानमंत्री आवास योजना	166 ते 171
8.31	घरबांधणीसाठी अर्थसहाय्य योजनेअंतर्गत ग्रामीण क्षेत्रात दिलेली घरे	172 ते 173
सामाजिक न्याय		
8.32	जिल्ह्यातील मागासवर्गीय वसतीगृहे, त्यांची प्रवेश क्षमता व दिलेले प्रवेश	174
8.33	जिल्ह्यातील नागरी दलित वस्त्या, त्यामधील लोकसंख्या व दलित वस्त्यांची सुधारणा	175
अल्पसंख्यांक विकास		
8.34	अल्पसंख्यांक विकास विभागाकडून राबविण्यात येत असलेल्या विविध योजनांमधील लाभार्थी संख्या	176
विशेष सहाय्य		
8.35	महसुल विभागाकडील सामाजिक सुरक्षा योजनांतर्गत केलेले अर्थसहाय्याबाबतची माहिती	176
8.36	संजय गांधी निराधार अनुदान योजनेंतर्गत केलेले अर्थसहाय्याबाबतची माहिती	177
मदत व पुनर्वसन		
8.37	पुनर्वसन प्रकल्पांची सद्यःस्थिती	178

तक्ता क्र.	विषय	पृष्ठ क्र.
8.38	जिल्ह्यातील दुष्काळामुळे झालेली हानी व पुनर्वसन व्यवस्थापनांतर्गत दिलेले सहाय्य	178 ते 179
8.39	जिल्ह्यातील आपत्तीमुळे झालेली हानी व आपत्ती व्यवस्थापनांतर्गत दिलेले सहाय्य	179
9	योजनाविषयक आकडेवारी	
विविध विकास योजना		
9.1	जिल्हा नियोजन समिती अंतर्गत विविध योजनांतर्गत नियतव्यय, प्राप्त निधी व खर्चाचा आढावा	180 ते 181
9.2	विविध विकास शीर्षाखाली झालेला योजनांतर्गत खर्च	182 ते 184
9.3	वीस कलमी कार्यक्रमाची भौतिक प्रगती	185 ते 186
9.4	केंद्र शासनाच्या महत्वपूर्ण योजनांची प्रगती	187 ते 189
9.5	खासदार स्थानिक क्षेत्र विकास कार्यक्रम (लोकसभा मतदार संघ/राज्यसभा सदस्य)	190 ते 192
9.6	आमदार स्थानिक विकास कार्यक्रम (विधानसभा मतदार संघ)	193
9.7	स्थानिक विकास कार्यक्रम (विधानपरिषद सदस्य)	194 ते 195
महाराष्ट्र ग्रामीण रोजगार हमी योजना		
9.8	महात्मा गांधी राष्ट्रीय ग्रामीण रोजगार योजनेची जिल्ह्यातील प्रगती	195
9.9	महात्मा गांधी राष्ट्रीय ग्रामीण रोजगार हमी योजनेंतर्गत दिलेला रोजगार	196
9.10	महाराष्ट्र ग्रामीण रोजगार हमी योजनेखाली घेतलेली कामे, त्यावरील रोजगार व खर्च	197
9.11	महाराष्ट्र ग्रामीण रोजगार हमी योजनेखाली घेण्यात आलेल्या प्रकारानुसार कामे व त्यावरील खर्च	198
10	संकीर्ण	
न्याय व प्रशासन		
10.1	पोलिस अधिकारी/कर्मचारी यांची संख्या	199
10.1 (अ)	अत्याचार झालेल्या महिलांबाबत नोंदविलेल्या गुन्ह्यांची संख्या	199
10.1 (ब)	अत्याचार झालेल्या बालकांबाबत नोंदविलेल्या गुन्ह्यांची संख्या	200
10.2	जिल्ह्यात कार्यरत विविध न्यायालये, त्यामधील न्यायाधीशांची संख्या व निकालात काढलेली प्रकरणे	200
माहिती व जनसंपर्क		
10.3	जिल्ह्यात प्रकाशित झालेली वर्तमानपत्रे व नियतकालिके	201
10.4	चित्रपटगृहे, व्ही.डी.ओ. केंद्र आणि केबलधारक यांची आकडेवारी	201
निवडणूकीबाबत		
10.5	लोकसभा व विधानसभा निवडणूकीबाबतची आकडेवारी	202
वित्त		
10.6	जिल्ह्यात गोळा करण्यात आलेला कर महसूल	203

तक्ता क्र.	विषय	पृष्ठ क्र.
10.7	जिल्ह्यात गोळा करण्यात आलेला कायदेनिहाय जमा महसूल (मूल्यवर्धित कर आणि वस्तू व सेवा कर)	204
10.8	कोषागारात सादर झालेल्या देयकांचे तपशील	205
पर्यटन		
10.9	जिल्ह्यातील पर्यटनस्थळांच्या विकासाबाबत सद्यस्थिती	206 ते 207
भाग -3 गणनाविषयक आकडेवारी		
जनगणना (लोकसंख्या)		
11.1	लोकसंख्या विषयक निवडक आकडेवारी	209 ते 210
11.2	जिल्ह्यातील मागासवर्गीयांची लोकसंख्या	211
11.3	लोकसंख्या आणि वृद्धिदर	212 ते 213
11.4	शहरांची वर्गवारी आणि त्यांची लोकसंख्या	214
11.5	मुख्य व सीमांतीक काम करणाऱ्यांचे उद्योग गटनिहाय वर्गीकरण	215
11.6	धर्म व वयोगटानुसार लोकसंख्या	216
कृषी गणना		
11.7	वहिती धारणेचा प्रकार आणि क्षेत्रफळ गटानुसार वर्गीकरण	217
पशुगणना		
11.8 (अ)	जिल्ह्यातील पशुधन (विदेशी / संकरित गाई व बैल)	218
11.8 (ब)	जिल्ह्यातील पशुधन (देशी गाई व बैल)	218
11.8 (क)	जिल्ह्यातील पशुधन (म्हशी व रेडे)	219
11.8 (ड)	जिल्ह्यातील एकूण पशुधन व कुक्कुटपक्षी	219
आर्थिक गणना		
11.9	कृषी व बिगर-कृषी उद्योग	220
11.10	ढोबळ कार्यस्थितीनुसार आस्थापनांची आणि नियमित काम करणाऱ्या कामगारांची संख्या	221 ते 222

* * *

भाग -1 समालोचन

अ.क्र.	विषय	पृष्ठ क्र.
1	जिल्ह्याचा समग्र आढावा	2 ते 10
2	दृष्टीक्षेपात जिल्हा	11 ते 17
3	जिल्हा योजनेचा आढावा	18
4	जिल्ह्याचा नकाशा	19
5	निवडक निर्देशकांवर आधारित आलेख	20 ते 22

१. जिल्ह्याचा समग्र आढावा

इतिहास

मराठवाडा विभागातील आठ जिल्ह्यांपैकी परभणी एक जिल्हा, पूर्वी “प्रभावती नगर” या नावाने ओळखला जात असे. मराठवाड्यातील इतर भागांप्रमाणेच हा जिल्हा प्रथम निजामाच्या अधिपत्याखाली होता. नंतर हैदराबाद राज्याचा एक भाग बनला, १९५६ मध्ये राज्यांचे पुनर्गठन झाल्यानंतर ते तत्कालीन मुंबई राज्याचा एक भाग बनला आणि १९६० नंतर हा सध्याचा महाराष्ट्र राज्याचा एक भाग आहे.

परभणी जिल्हा प्राचीन शिल्प आणि स्थापत्याच्या दृष्टीने समृद्ध आहे. जिल्ह्यात चारठाणा, राणीसावरगांव, एरंडेश्वर इत्यादी मंदिरांच्या नगरी आहेत. उत्तर चालुक्यकालीन शिल्प आणि स्थापत्याचे अनेक सुंदर आविष्कार येथेच पाहावयास मिळतात.

स्थान व भौगोलिक वैशिष्ट्ये

परभणी जिल्हा 18.45 ते 20.10 या उत्तर अक्षांशावर 76.13 ते 77.39 पूर्व रेखांशावर या भौगोलिक पट्ट्यामध्ये वसलेला आहे. जिल्ह्याच्या उत्तरेस बुलढाणा व हिंगोली, पश्चिमेस जालना, दक्षिणेस बीड आणि लातूर व पूर्वेस नांदेड हे जिल्हे आहेत.

परभणी जिल्ह्यात अजिंठा डोंगराची एक रांग जिंतूर तालुक्यातून जाते. या रांगेमुळे जिल्ह्याच्या उत्तरेकडे पठार तयार झाले असून त्या पठाराची समुद्रसपाटीपासूनची उंची 1500 ते 1600 फूट आहे. या पठाराचा दक्षिणेकडे उतार असून, तो दुधना नदीच्या खो-यात समाविष्ट होतो. या शिवाय जिल्ह्याच्या दक्षिणेकडे गंगाखेड या तालुक्यात बालाघाट डोंगराच्या कमी उंचीच्या रांगा पसरलेल्या आहेत. जिल्ह्यातील पाथरी, गंगाखेड, पालम, परभणी व पूर्णा तालुक्यांच्या काही भागांचा समावेश गोदावरी नदीच्या सुपीक खो-यात होतो. तर सेलू व जिंतूर तालुक्यांच्या काही भागांचा समावेश दुधना नदीच्या खो-यात होतो.

क्षेत्र व महसूली उपविभाग

परभणी जिल्ह्याचे एकूण क्षेत्रफळ 6214 चौ.कि.मी. आहे. या जिल्ह्यात सेलू, जिंतूर, परभणी, मानवत, पाथरी, सोनपेठ, गंगाखेड, पालम व पूर्णा या नऊ तालुक्यांचा समावेश होतो. जिल्ह्यात चार महसूल उपविभागापैकी (1) सेलू या उपविभागात सेलू, जिंतूर, (2) पाथरी या उपविभागात पाथरी, सोनपेठ, मानवत, (3) गंगाखेड उपविभागात गंगाखेड, पूर्णा व पालम तर (4) परभणी उपविभागात परभणी या तालुक्याचा समावेश होतो.

2011 च्या जनगणनेनुसार जिल्ह्यात एकूण 843 खेडी असून, त्यापैकी 830 वस्ती असलेली व 13 खेडी ओसाड आहेत. तहसिलनिहाय एकूण वस्ती असलेल्या खेड्यांची संख्या पुढील प्रमाणे आहे. सेलू 93, जिंतूर 166, परभणी 128, मानवत 54, पाथरी 56, सोनपेठ 57, गंगाखेड 105, पालम 81 व पूर्णा 90. जिल्ह्यात परभणी शहर ही महानगरपालिका असून एकूण सात नगरपरिषदांपैकी सेलू, जिंतूर व गंगाखेड या ब वर्गीय तर मानवत, पाथरी, सोनपेठ व पूर्णा या क वर्गीय आहेत. जिल्ह्यात नऊ तहसिल मुख्यालयापैकी पालम या ठिकाणी नव्याने नगरपंचायत अस्तित्वात आली आहे. जिल्ह्यात एकूण 9 कृषी उत्पन्न बाजार समित्या व 3 उपसमित्या आहेत.

नद्या

गोदावरी ही जिल्ह्यातील प्रमुख नदी आहे. ही नदी जिल्ह्याच्या दक्षिण भागांत पाथरी, गंगाखेड व पालम या तालुक्यातून पश्चिमेकडून पूर्वेकडे वाहत जाऊन नांदेड जिल्ह्यात प्रवेश करते. पूर्णा ही गोदावरीची उपनदी आहे. ती जिल्ह्याच्या उत्तर सीमेवरून वाहते. करपरा व दुधना या पूर्णा नदीच्या उपनद्या आहेत. पूर्णा व गोदावरी नदीचा संगम कंठेश्वर येथे झाला आहे. गोदावरीच्या उपनद्या वाण व मासळी या बालाघाट डोंगरातून उगम पावतात. दुधना नदी सेलू, जिंतूर, परभणी व

पूर्णा या तालुक्यातून वाहत जाते. औरंगाबाद जिल्ह्यातून उगम पावलेल्या पूर्णा नदीवर जितूर तालुक्यातील येलदरी येथे धरण बांधलेले आहे.

हवामान

जिल्ह्याचे हवामान सर्वसाधारणपणे उष्ण व कोरडे आहे. जिल्ह्यात उन्हाळा कडक असतो. जिल्ह्यात जून ते सप्टेंबर या पावसाळी हवामाना व्यतिरिक्त इतर काळात हवामान मुख्यत्वेकरून कोरडे असते. ऑक्टोबर ते नोव्हेंबर मध्ये जिल्ह्यात मौसमोत्तर पाऊस पडतो. डिसेंबर ते फेब्रुवारी हिवाळा तर मार्च ते मे उन्हाळा असतो.

पर्जन्यमान

जिल्ह्याच्या पश्चिमेकडून पूर्वेकडे पर्जन्यमानात वाढ होते. डोंगराळ प्रदेशात पावसाचे प्रमाण जास्त असते. जितूर तालुक्यात पावसाचे प्रमाण जास्त आहे. जून ते सप्टेंबर या कालावधीत नैऋत्य मान्सून वा-यांपासून सरासरी 830.37 मि.मी. पाऊस पडतो. या शिवाय ऑक्टोबर व नोव्हेंबर मध्ये ईशान्य मान्सून वा-यांपासून पाऊस पडतो. जिल्ह्याच्या सर्व भागात सारखाच पाऊस पडत नाही. पश्चिमेकडून पूर्वेकडे पावसाचे प्रमाण वाढत जाते. 2020 या वर्षात परभणी जिल्ह्यात सरासरी 946 मि.मी. इतका पाऊस झाला.

मृदा

जिल्ह्यात गोदावरी नदीच्या सखल मैदानी प्रदेशातील जमीन गाळामुळे सुपीक झाली आहे. डोंगराळ भागातील जमीन मात्र खडकाळ व रेंताड आहे. या जमीनीची सुपीकता कमी आहे. बांधकामासाठी लागणारा दगड जिल्ह्यातील वेगवेगळ्या ठिकाणी दगडांच्या खाणीतून काढला जातो. नदीपात्रातून वाळू काढली जाते. जिल्ह्यात सर्वसाधारणपणे पिकांना पोषक असलेल्या द्रव्यांनी संपन्न अशी काळी जमीन आहे. जिल्ह्यात जमीनीची सुपीकता आणि खोली निरनिराळी आहे. जमीनीची सुपीकता लक्षात घेता जिल्ह्याच्या भूभागाचे प्रामुख्याने तीन विभाग पडतात. गोदावरी नदीच्या खो-यात खोल काळी कसदार आणि सुपीक जमीन आहे. जिल्ह्यातील मध्य भागातील सेलू, पाथरी, परभणी व पूर्णा या तालुक्यातील संपूर्ण जमीन व जितूर तालुक्यातील काही भागातील जमीन ही मध्यम काळसर आहे. उत्तरेकडील डोंगराळ प्रदेशातील व दक्षिणेकडील गंगाखेड व पालम तालुक्यातील काही भागातील जमीन हलक्या व मध्यम प्रतीची आहे.

लोकसंख्या

2011 च्या जनगणनेनुसार परभणी जिल्ह्याची एकूण लोकसंख्या 18,36,086 असून, त्यापैकी 9,42,870 पुरुष तर 8,93,216 स्त्रिया आहेत. त्यांची एकूण लोकसंख्येशी टक्केवारी 51.35 व 48.65 टक्के एवढी आहे. सन 2011 च्या जनगणनेनुसार जिल्ह्यातील एकूण लोकसंख्येपैकी परभणी तालुक्यात 29.29 टक्के, जितूर तालुक्यात 15.40 टक्के, गंगाखेड तालुक्यात 11.05 टक्के, पाथरी तालुक्यात 7.57 टक्के, मानवत तालुक्यात 6.36 टक्के, सोनपेठ तालुक्यात 4.88 टक्के, पालम तालुक्यात 6.29 टक्के, पूर्णा तालुक्यात 9.95 टक्के, तर सेलू तालुक्यात 9.21 टक्के लोक राहतात.

ग्रामीण व नागरी भागातील लोकसंख्येचे प्रमाण

परभणी जिल्ह्याच्या एकूण लोकसंख्येपैकी 68.97 टक्के लोक खेड्यात तर 31.03 टक्के लोक शहरांत राहतात. एकूण 5,69,806 नागरी लोकसंख्येपैकी 53.91 टक्के लोक परभणी शहरात तर 8.75 टक्के लोक गंगाखेड या दुस-या क्रमांकाच्या शहरात राहतात. जिल्ह्यातील सोनपेठ हे शहर लोकसंख्येने सर्वात लहान असून, त्यात जिल्ह्यातील 2.77 टक्के लोक राहतात.

स्त्री-पुरुष प्रमाण

परभणी जिल्हयात 2011 च्या जनगणनेनुसार दर हजार पुरुषांमागे 947 स्त्रिया आहेत. जिल्हयाचे ग्रामीण व नागरी भागाकरिता हेच प्रमाण अनुक्रमे 942 व 958 असे आहे. हे प्रमाण 2001 च्या जनगणनेपेक्षा ग्रामीण भागात 16 ने जास्त तर नागरी भागात 04 ने कमी आहे.

अनुसूचित जाती व अनुसूचित जमातीची टक्केवारी

परभणी जिल्हयात 2011 च्या जनगणनेप्रमाणे एकूण लोकसंख्येपैकी 2,47,308 (13.47 टक्के) अनुसूचित जातीचे तर 40,514 (2.21 टक्के) अनुसूचित जमातीचे लोक आहेत.

कामगार

2011 च्या जनगणनेनुसार जिल्हयात एकूण मुख्यतः काम करणा-या व्यक्तीची संख्या 8,22,797 असून, ती एकूण लोकसंख्येच्या 44.81 टक्के आहे.

धर्मनिहाय लोकसंख्येचे वर्गीकरण

2011 च्या जनगणनेनुसार परभणी जिल्हयात एकूण लोकसंख्येपैकी सर्वाधिक 72.35 टक्के लोक हिंदू धर्मीय तर सर्वात कमी लोक 0.07 टक्के शिख धर्मीय आहेत. इतर धर्मीय लोकसंख्येचे प्रमाण पुढील प्रमाणे आहे. बौद्ध 10.23 टक्के, ख्रिश्चन 0.11 टक्के, जैन 0.34 टक्के, मुस्लीम 16.69 टक्के आणि इतर धर्म व अनिर्देशित धर्म 0.20 टक्के आहेत.

साक्षरता

2011 च्या जनगणनेनुसार परभणी जिल्हयातील सात वर्ष व त्यावरील वयोगटावरील एकूण 15,78,766 लोकसंख्येच्या 11,57,814 (73.34 टक्के) लोक साक्षर आहेत. जिल्हयाच्या ग्रामीण भागात 7,63,448 (70.28 टक्के) तर नागरी भागात 3,94,366 (80.08 टक्के) लोक साक्षर आहेत. जिल्हयातील पुरुष व स्त्रिया यांची साक्षरता अनुक्रमे 82.64 टक्के व 63.63 टक्के आहे. तालुकानिहाय साक्षरतेची टक्केवारी पुढीलप्रमाणे आहे. परभणी 77.02, जितूर 70.97, गंगाखेड 72.37, पाथरी 70.76, पूर्णा 73.87, पालम 71.94, सोनपेठ 69.72, मानवत 72.58 व सेलू 71.59 टक्के याप्रमाणे आहे.

क्षेत्रवार जिल्हा उत्पन्न व दरडोई जिल्हा उत्पन्न

परभणी जिल्हयासाठी क्षेत्रवार जिल्हा उत्पन्न व दरडोई जिल्हा उत्पन्न अंदाज अंतर्गत एकूण प्राथमिक क्षेत्र अ, द्वितीय क्षेत्र ब, व एकूण तृतीय क्षेत्र क असे तीन विभागात असून, त्याचे सन 2019-20 साठीचे एकूण स्थूल जिल्हा उत्पन्न चालू किंमतीनुसार 26860 कोटी रु. एवढे असून, एकूण निव्वळ जिल्हा उत्पन्न 135698 कोटी रुपये एवढे आहे. तसेच स्थिर (2011-12) च्या किंमतीनुसार 19991 कोटी रु. एवढे असून एकूण निव्वळ जिल्हा उत्पन्न 17618 कोटी रुपये एवढे आहे.

वने व वनोत्पादन

जिल्ह्यात उत्तरेकडील डोंगराळ भागांत वने आढळतात. या वनांत साग, टेंभुर्णी, ऐन, खैर, धावडा, बेहडा इत्यादी प्रकारची झाडे आहेत. जितूर तालुक्यात रोशा नावाचे गवत आढळते. यापासून सुगंधी व औषधी तेल तयार करतात. या वनांतून बांधकामासाठी व इंधनासाठी लाकूड, बोरे, आंबे, सीताफळ ही फळे, फुले, मध, डिंक इत्यादी वनोत्पादने मिळतात. सन 2020-21 मध्ये जिल्हयातील एकूण वनक्षेत्रापैकी जंगल व्याप्त क्षेत्र 101.80 चौ.कि.मी., राखीव वनक्षेत्र 82.66 चौ.कि.मी. तर अवर्गीकृत वनक्षेत्र 18.82 चौ.कि.मी असून एकूण वनक्षेत्र भौगोलिक क्षेत्राच्या 1.60 टक्के आहे.

परभणी जिल्ह्यात सन 2020-21 या वर्षात गौणवन उत्पादन यांच्या विक्रीपासूनचे उत्पन्न निरंक आहे.

प्राणी

जिल्ह्यात पाळीव प्राण्यांशिवाय कोल्हा, तरस, ससा, लांडगा, चिंकारा, हरिण, सांबर, काळवीट, रानगाय, रानडुक्कर इत्यादी वन्य प्राणी आढळतात. तितर, कोकीळ, मोर, घुबड, धार, बगळा इत्यादी प्रकारच्या पक्ष्यांचा वावर जिल्ह्यात आढळतो.

कृषी

2020-21 या वर्षाच्या स्थायी स्वरूपाच्या जमीन वापराच्या माहितीनुसार जिल्ह्याचे भौगोलिक क्षेत्र 6,33,205 हेक्टर आहे. त्यापैकी जंगल व्याप्त क्षेत्र 10180 हेक्टर आहे. एकूण भौगोलिक क्षेत्रापैकी 41,653 हेक्टर क्षेत्र शेतीला उपलब्ध नाही. या व्यतिरिक्त यावर्षी लागवडीयोग्य असूनही जे लागवडीखाली आणल्या गेले नाही असे 24,251 हेक्टर क्षेत्र आहे.

2020-21 यावर्षात निव्वळ क्षेत्र सर्वात जास्त जितूर तालुक्यात 103073 हेक्टर तर सर्वात कमी सोनपेठ तालुक्यात 35,454 हेक्टर एवढे आहे.

2015-16 च्या कृषी गणनेनुसार जिल्ह्यात एकूण 3,94,463 जमीनधारक आहेत. त्यांनी धारण केलेले एकूण क्षेत्र 5,69,486 हेक्टर आहे. 2 हेक्टरपेक्षा कमी क्षेत्र धारण केलेले 3,04,621 जमीनधारक असून, त्यांनी 267888.22 क्षेत्र धारण केलेले आहे. 2 ते 5 हेक्टर जमीनधारण केलेले क्षेत्र 79,376 धारकांनी धारण केलेले क्षेत्र 2,18,892.28 आहे. 5 ते 10 हेक्टर जमीन धारण केलेल्या क्षेत्र 9,130 धारकांनी 59,790.98 क्षेत्र धारण केले आहे. 10 ते 20 व 20 हेक्टर पेक्षा अधिक धारण केलेले अनुक्रमे 1134 आणि 202 जमीनधारक आहेत व त्यांनी 13,588.45 आणि 9,325.81 क्षेत्र धारण केले आहे.

विविध पिकाखालील क्षेत्र

जिल्ह्यातील गोदावरी नदीचा मैदानी भाग सुपीक आहे. त्यामुळे या भागात शेती व्यवसाय केला जातो. शेतीच्या खरीप हंगामात ज्वारी व कापूस ही प्रमुख पिके घेतली जातात. तूर, उडीद, मूग, सोयाबिन यासारखी डाळवर्गीय व गळीतधान्ये पिके ही मैदानी भागात घेतली जातात. रब्बी हंगामात ज्वारी, गहू, हरभरा, करडई, भुईमूग ही पिके प्रामुख्याने घेतात. याशिवाय जलसिंचनाच्या आधारे ऊस व केळी यासारखी बागायती पिके जिल्ह्यात घेतात. उत्तरेकडील डोंगराळ भागात खरीप ज्वारी हे प्रमुख पीक आहे. सन 2020-21 यावर्षात अंतिम अंदाजानुसार खरीप हंगामातील क्षेत्रात ज्वारी या पिकाचे क्षेत्र 4867 हेक्टर होते. रब्बी हंगामातील ज्वारी व गहू ही पिके अनुक्रमे 98773 हेक्टर व 39014 हेक्टर क्षेत्रात घेण्यात आले. नगदी पिकामध्ये यावर्षात खरीप हंगामात कापूस हे महत्वाचे पिक 199683 हेक्टर क्षेत्रात घेण्यात आले. रब्बी हंगामात 1198 हेक्टर क्षेत्रात करडी हे पिक घेण्यात आले. त्याचप्रमाणे 33044 हेक्टर क्षेत्रात ऊसाचे पिक घेण्यात आले.

दुग्धव्यवसाय, फळे व भाजीपाला

केशर, परभणी हापूस, दशहरी या आंब्याच्या जाती, चिकू, मोसंबी, बोर इत्यादींची लागवड जिल्ह्यात मोठ्या प्रमाणात होत आहे. जिल्ह्यात भाजीपाला, फुलशेती व रेशीम उद्योग मोठ्या प्रमाणात चालतात. परभणी येथील औद्योगिक वसाहतीमध्ये दूध संकलन व प्रक्रिया केंद्र आहे. जिल्ह्यात 2020-21 यावर्षात 30 पशुवैद्यकीय दवाखाने, 86 कृत्रिम रेतन केंद्र आहेत. परभणी जिल्ह्यात 2020-21 यावर्षात शासकीय दुध योजनांतर्गत 2681.66 हजार लिटर दुध संकलीत करण्यात आले.

2020-21 मध्ये एकूण लागवडीखालील क्षेत्रापैकी फळे व भाजीपाल्याचे एकूण क्षेत्र 2884 हेक्टर आहे.

रासायनिक खतांचे वितरण

जिंतूर तालुक्यात रासायनिक खतांचा कारखाना आहे. जिल्ह्यात 2020 यावर्षात 160181 मे. टन रासायनिक खतांचे वितरण करण्यात आले. परभणी जिल्ह्यात एकूण 9 कृषी उत्पन्न बाजार समितीच्या मुख्यालयाच्या ठिकाणी शेतक-यांना राहण्यासाठी विश्रामगृहे बांधण्यात आली आहेत. जिल्ह्यातील एकूण 19 शासकिय गोदामे कार्यरत आहेत. त्यांची साठवण क्षमता 11730 मे.टन एवढी आहे.

जलसिंचन

जिल्ह्यात 2020-21 यावर्षात पृष्ठभागीय ओलिताखालील क्षेत्र 83,474 हेक्टर असून विहीरीने ओलिताखालील क्षेत्र 38,494 हेक्टर एवढे आहे.

पशुसंवर्धन व पशुवैद्यकीय सेवा

पशुपालन हा जोडव्यवसाय म्हणून केला जातो. कुक्कुटपालन, बंदिस्त शेळी व मेंढीपालन, वराहपालन हे व्यवसाय वाढत आहेत. जिल्ह्यातील सर्व प्रकारच्या जनावरांची संख्या 2012 मध्ये घेण्यात आलेल्या पशुगणनेनुसार 6,21,788 आहे. जिल्ह्यात एकूण 1,68,360 कुक्कुटपक्षी आहेत.

मत्स्य व्यवसाय

जिल्ह्यात ब-याच नद्यांच्या पाण्यांत व तलावांत मासेमारी केली जाते. जिल्ह्यात 2020-21 मध्ये गोडया पाण्यातील विविध जातीच्या 2631 लक्ष किंमतीच्या 1844 मे.टन माशाचे उत्पादन झाले. एकूण उत्पादनात कटला, राहू व मरळ या तीन जातीच्या माशांचा मोठा वाटा आहे. जिल्ह्यात 8,148 हेक्टर क्षेत्र प्रत्यक्षात मत्स्य व्यवसायासाठी उपयोगात आणले आहे. त्यापैकी पूर्णा या मोठ्या प्रकल्पाअंतर्गत येलदरी येथील जलाशय तसेच करपरा व मासोळी या मध्यम प्रकल्पाची जलाशये मत्स्य व्यवसायासाठी अनुकूल आहेत. जलाशयामध्ये जिल्ह्यातील एकूण 1977 सभासद असलेल्या 40 सहकारी संस्था असून त्याद्वारे संघटीतरित्या मत्स्य व्यवसाय केला जातो.

विद्युतीकरण

परभणी जिल्ह्यातील सर्व शहरांचे व गावांचे विद्युतीकरण पूर्ण झाले आहे. 2020-21 या वर्षात जिल्ह्यातील एकूण 1529135 हजार किलोवॉट/तास विजेच्या वापरापैकी घरगुतीसाठी 135710 व्यापारी कामासाठी 17746, औद्योगिक 104839 सार्वजनिक दिवाबत्ती 29641 कृषी 1210083 व इतर 31116 इतका आहे. विजेच्या दरडोई वापर 767 किलो वॉट/तास आहे.

रस्ते व दळणवळण

मार्च 2021 अखेर जिल्ह्यात जिल्हापरिषदा व राज्य क्षेत्रांतर्गत एकूण 5937.72 कि.मी. लांबीचे रस्ते आहेत. त्यापैकी सिमेंट काँक्रीट 1.461 कि.मी., डांबरी 3372.25 कि.मी., खडीचे पक्के रस्ते 1396.49 कि.मी. लांबीचे आहेत. त्यापैकी 1982.88 कि.मी. लांबीच्या रस्त्याचे परिरक्षण सार्वजनिक बांधकाम विभागामार्फत, 3954.84 कि.मी. लांबीच्या रस्त्याचे परिरक्षण जिल्हा परिषदा मार्फत केले जाते. जिल्ह्यात राष्ट्रीय महामार्ग 414.39 कि.मी., प्रमुख राज्य महामार्ग 112.40 कि.मी., राज्य महामार्ग 439.91 कि.मी., प्रमुख जिल्हा रस्ते 1016.18 कि.मी., इतर जिल्हा रस्ते 740.45 कि.मी. तर ग्रामीण रस्ते 3214.39 कि.मी. आहेत.

नोंदणीकृत मोटार वाहने

मार्च 2021 अखेर जिल्ह्यात नोंदणीकृत असलेल्या सर्व प्रकारच्या वाहनांची संख्या 3,81,156 आहे. त्यापैकी प्रवासी वाहने 3,41,611 व मालवाहतूक वाहने 40,345 एवढी आहेत.

मार्च 2021 अखेर जिल्हयात अनुज्ञापतीधारकांची संख्या अनुक्रमे हलकी वाहनांसाठी 4,017 जड वाहनांसाठी 707 व अॅटोरिक्शांसाठी 558 इतकी आहे.

प्रवासी वाहतूक

मुंबई-काचीगुड्याकडे जाणारा लोहमार्ग जिल्ह्याच्या मध्यभागातून गेला आहे. या मार्गावर परभणी व पूर्णा ही रेल्वे जंक्शने आहेत. परभणी-जंक्शन कडून निघालेला लोहमार्ग परळीकडे, तर पूर्णा जंक्शनकडून निघालेला लोहमार्ग अकोल्याकडे जातो. परभणी, पूर्णा, सेलू, देवगांवफाटा या ठिकाणी अनेक रस्ते येऊन मिळतात. ही ठिकाणे वाहतुकीची केंद्रे म्हणून विकसित झाली आहेत. जिल्हयात सन 2020-21 या वर्षाअखेर एकूण 14,265 कि.मी. लांबीच्या 177 मार्गावर मार्ग परिवहन मंडळाच्या 270 बस गाड्याद्वारे प्रवासी वाहतूक केली गेली. या वाहतूकीपासून महामंडळाला रू. 3,901.08 लाख रूपयाचे उत्पन्न झाले आहे. प्रत्येक दिवशी सरासरी 0.26 लाख प्रवाशांची वाहतूक करण्यात आली असून प्रत्येक प्रवाशामागे 40.65 रूपये सरासरी उत्पन्न महामंडळाला प्राप्त झाले.

डाकघरे व दूरध्वनी

मार्च 2021 अखेर परभणी जिल्हयात एकूण 194 डाकघरे आहेत. जिल्हयात 2011 च्या लोकसंख्येनुसार प्रति लाख लोकसंख्येमागे 11 डाकघरे असे प्रमाण आहे. तसेच मार्च 2021 अखेर परभणी जिल्हयात एकूण 3,072 दूरध्वनी व सार्वजनिक दूरध्वनी केंद्रे (पीसीओ) 46 कार्यरत आहेत.

दूरदर्शन आणि आकाशवाणी

परभणी येथे दिनांक 15 सप्टेंबर 1994 पासून दूरदर्शन प्रक्षेपण केंद्र कार्यान्वित झाले आहे. तसेच परभणी शहरालगत मौजे धर्मापूरी येथे आकाशवाणी केंद्रही उपलब्ध आहे.

रोजगार आणि विनिमय

परभणी जिल्हा मुख्यालयाच्या ठिकाणी एक रोजगार विनिमय केंद्र आहे. मार्च 2021 अखेर नोकरी मिळविण्याकरिता 1,81,306 उमेदवारांची नांवे पटावर आहेत. वर्ष 2020-21 मध्ये पटावर असलेल्या उमेदवारांपैकी केवळ 2334 खाजगी क्षेत्रात तर सार्वजनिक क्षेत्रात 24 उमेदवारांना नोकरी मिळाली.

आर्थिक गणना

जिल्हयात 2013 च्या आर्थिक गणनेनुसार 59812 कृषी व बिगर कृषी उद्योग आहेत. त्यापैकी 44803 (74.91 टक्के) स्वकार्यरत उद्योग तर 15009 (25.09 टक्के) आस्थापना आहेत. एकूण 59812 उद्योगापैकी 32964 (55.12 टक्के) ग्रामीण तर 26848 (44.88 टक्के) नागरी भागात कार्यरत आहेत. एकूण उद्योगाच्या 6.45 टक्के मालक अनुसूचित जाती तर 1.59 टक्के मालक अनुसूचित जमातीचे आहेत. जागेविरहीत कार्यान्वित असलेल्या उद्योगांची टक्केवारी 16.34 टक्के आहे.

कृषी व बिगर कृषी उद्योगात 106363 कामगार काम करीत आहेत. त्यापैकी ग्रामीण भागात 49976 (46.99 टक्के) तर 56387 (53.01 टक्के) नागरी भागात काम करीत आहेत. एकूण 106363 कामगारांपैकी 6120 कृषी तर 100243 बिगर कृषी उद्योगात काम करीत आहेत. एकूण कर्मचा-यांपैकी 43259 (40.68 टक्के) कामगार हे वेतनावर काम करणारे आहेत. ग्रामीण व नागरी भागाकरिता वेतनावरील कामगारांची एकूण कामगारांशी टक्केवारी अनुक्रमे 32.20 व 48.18 इतकी आहे.

उद्योग

कापूस व ऊस ही जिल्ह्यातील महत्त्वाची पिके आहेत. त्यामुळे जिल्ह्यात साखर कारखाने, सूत गिरण्या, जिनिंग व प्रेसिंग केंद्रे आहेत. जिल्ह्यात अनेक ठिकाणी लघुउद्योग चालतात. याशिवाय चामड्यापासून विविध वस्तू, मातीची भांडी तयार करणे, टेंभुर्णीच्या पानापासून विड्या तयार करणे, लाकडापासून खेळणी तयार करणे, खाद्यपदार्थ तयार करणे इत्यादी कुटीर उद्योग जिल्ह्यातील विविध भागांत चालतात.

व्यापार व दळणवळण

जिल्ह्यात तालुक्याच्या किंवा मोठ्या गावाच्या ठिकाणी कृषी उत्पन्न बाजार समित्या आहेत. शेतीतून पिकणारा माल शेतकरी या ठिकाणी विक्रीस आणतात. जिल्ह्यातून विशेषतः कापूस, ज्वारी, सोयाबीन यांचा व्यापार मोठ्या प्रमाणात चालतो. कापूस, फळे, सोयाबीन, कडधान्ये, ज्वारी, भाजीपाला ही जिल्ह्यातील उत्पादने इतर ठिकाणी पाठवली जातात. औषधे, यंत्रे, तयार कपडे, तांदूळ, मसाल्याचे पदार्थ, सायकली, मोटारी, भांडी इत्यादी माल इतर ठिकाणाहून जिल्ह्यात येतो. जिल्ह्यात परभणी येथे गुरांचा मोठा बाजार भरतो. मानवत येथील बाजारपेठ कापडासाठी प्रसिद्ध आहे. जिल्ह्यातील दळणवळण रस्ते व लोहमार्गाद्वारे चालते.

लोकजीवन

जिल्ह्यात परभणी, जितूर, गंगाखेड, पाथरी, सेलू ही महत्त्वाची शहरे आहेत. तथापि, जिल्ह्यातील बहुतेक लोक ग्रामीण लोकजीवनाशी संबंधित आहेत. शेती या प्रमुख व्यवसायाशी येथील लोकांचे जीवन जोडलेले आहे. गुढीपाडवा, पोळा, गौरीपूजन, नवरात्र उत्सव, दिवाळी, ईद, मकरसंक्रांत इत्यादी सण ग्रामीण व शहरी भागात मोठ्या उत्साहात साजरे करतात.

तमाशा, लावणी, गोंधळ, भजन-कीर्तन, ओव्या या येथील महत्त्वाच्या लोककला आहेत.

उद्योग गटानुसार कामगारांचे वर्गीकरण

प्रत्येक उद्योग गटात किती कामगार काम करतात याची गटवार माहिती यामध्ये देण्यात आली आहे. एकूण 59812 उद्योगात एकूण 106363 कामगार काम करतात. त्यापैकी सर्वाधिक किरकोळ व्यापार क्षेत्रात 27295 (25.67 टक्के) कामगार, वस्तू निर्माण क्षेत्रात 20111 (18.91 टक्के) कामगार तर उर्वरित 58957 (55.42 टक्के) कामगार हे कृषी, खनिज उत्पादन, वीज, गॅस, पाणी, बांधकाम, घाऊक व्यापार व साठवण वगैरे क्षेत्रात कार्यरत आहेत.

सहकारी क्षेत्रातील आस्थापना

2013 च्या आर्थिक गणनेनुसार जिल्ह्यात एकूण सहकारी औद्योगिक आस्थापना ह्या 111 असून त्यापैकी ग्रामीण भागात 88 तर नागरी भागात 23 आहेत. रोजगारांनुसार सर्व आस्थापनांमध्ये 106363 कामगार काम करीत आहेत. त्यापैकी ग्रामीण भागात 49976 तर नागरी भागात 56387 आहेत. एकूण उद्योगांपैकी सहकारी क्षेत्रात कार्यरत असलेल्या उद्योगांची टक्केवारी ही केवळ 0.19 टक्के एवढी आहे.

बँका

मार्च 2021 अखेर बँकाची कार्यालये असलेली गांवे व शहरे मिळून 71 आहेत. जिल्ह्यात वर्गीकृत बँकाच्या 19 शाखा असून त्यांच्या एकूण ठेवी रु. 7,40,402 लक्ष आहेत. तर वर्गीकृत बँकांनी दिलेली कर्जे कृषी क्षेत्रासाठी रु.5,45,989 लक्ष तर अकृषीक क्षेत्रासाठी रु.4,59,532 लक्ष आहेत.

सहकार

मार्च 2021 अखेर जिल्हयातील सर्व प्रकारच्या 2143 सहकारी संस्था कार्यरत आहेत. माहे मार्च 2021 अखेर या संस्थांच्या 638.86 हजार सभासदांनी 2,91,138.43 लाख रुपये खेळते भांडवल भरणा केला आहे. जिल्हयात एकूण सर्व प्रकारच्या संस्थापैकी कृषी पतसंस्था 796, बिगर कृषी पतसंस्था 205, पणनसंस्था 60, एकूण उत्पादक सहकारी संस्था 413 तर सामाजिक सेवा सहकारी संस्था 669 आहेत.

शैक्षणिक संस्था

सन 2020-21 अखेर जिल्हयात 1936 प्राथमिक शाळा व 481 माध्यमिक शाळा तर 256 उच्च माध्यमिक व 74 महाविद्यालये आहेत. सन 2020-21 या वर्षात विद्यार्थ्यांची संख्या अनुक्रमे प्राथमिक शाळेत 2,93,475 माध्यमिक शाळेत 69,840 उच्च माध्यमिक शाळेत 48,776 तर महाविद्यालयात 18029 इतकी आहे. सन 2020-21 या वर्षात शिक्षकांची संख्या अनुक्रमे प्राथमिक शाळा 10152 माध्यमिक शाळा 2218 उच्च माध्यमिक शाळा 1502 तर महाविद्यालयात 450 एवढी आहे.

आरोग्य सेवा

जिल्हयात सार्वजनिक रुग्णालये 11, विशेष रुग्णालये 1, प्राथमिक आरोग्य केंद्र 31, प्राथमिक आरोग्य उपकेंद्रे 215 आहेत. वरील सर्व आरोग्य संस्थेत 1544 खाटा असून त्यापैकी 695 स्त्रीयांसाठी तर 258 मुलांसाठी आहेत. जिल्हयात डॉक्टर व वैद्य 160 व परिचारीका 474 आहेत. 2020-21 या वर्षात 7,94,290 आंतररुग्ण तर 75,49,770 बाह्यरुग्णांना वैद्यकीय सेवा उपलब्ध करून दिल्या आहेत. 2020-21 या वर्षात 46104 जन्म नोंदविल्या गेले असून मृत्युंची संख्या 10145 आहे.

कुटुंब कल्याण कार्यक्रम

जिल्हयात एकूण 40 कुटुंब कल्याण केंद्रे आहेत. 2020-21 या वर्षात 1 पुरुषांवर तर 2942 स्त्रियांवर नसबंदी करण्यात आली. तसेच लूप पद्धतीद्वारा 4858 व इतर पद्धतीने 9695 संरक्षित जोडप्यांवर निर्बिजीकरणाच्या शस्त्रक्रिया करण्यात आल्या. मार्च 2021 अखेर जननक्षम जोडप्यांची संख्या 358639 आहे.

नळाद्वारे पाणीपुरवठा

2020-21 या वर्षात जिल्हयातील एकूण 830 वस्ती असलेल्या गावांपैकी 520 गावांना व त्याखालील 243 वाड्या/ वस्त्यांना बारा महिने पाणी उपलब्ध करून देण्यात आले आहे. बारा महिने पाणी उपलब्ध असलेल्या गावांपैकी नळाने पाणी पुरवठा करण्यात येत असलेल्या गावांची व वाड्या/वस्त्यांची संख्या अनुक्रमे 520 व 243 आहे.

स्थानिक स्वराज्य संस्था

जिल्हयात एक महानगरपालिका, सात नगरपरिषदा व एक नगरपंचायत या नागरी तर एक जिल्हा परिषद, नऊ पंचायत समित्या व 704 ग्रामपंचायती या ग्रामीण स्थानिक स्वराज्य संस्था आहेत. 2020-21 या वर्षात सर्व नागरी स्थानिक स्वराज्य संस्थांचे मिळून एकूण उत्पन्न 35004.52 लक्ष रुपये आहे तर एकूण खर्च रु. 23372.99 लक्ष आहे. त्यापैकी सामान्य प्रशासनावर रु 4455.73 लक्ष तर सार्वजनिक आरोग्य व सोयीसुविधांवर रु 424.54 लाख खर्च करण्यात आला आहे.

2020-21 वर्षात जिल्हा परिषदेचे एकूण उत्पन्न रु.103441.06 लक्ष असून एकूण खर्च रु.79562.11 लक्ष आहे. 2020-21 वर्षात जिल्ह्यात एकूण 704 ग्रामपंचायती असून त्यांचे एकूण उत्पन्न 31265.11 लक्ष तर खर्च रु.6401.87 लक्ष आहे.

पोलीस व गुन्हेगारी

2020-21 या वर्षात जिल्ह्यात 19 पोलीस ठाणे, 8 आउट पोस्ट, व 4 पोलीस चौकी आहेत. त्यामधील अधिकारी / कर्मचा-यांची संख्या अनुक्रमे 1925, 30 व 8 आहेत.

करमणुक

जिल्ह्यात 2020-21 या वर्षात 5 कायम स्वरूपाची चित्रपटगृहे आहेत. या शिवाय परभणी येथे अद्यावत पध्दतीचे नाट्यगृह बांधलेले आहे. परभणी येथे अद्यावत असा जलतरण तलाव असून जनतेसाठी तो नोंदणी फी आकारून खुला करण्यात आला आहे.

पर्यटन

परभणी जिल्ह्यामध्ये विविध ठिकाणी लोक पर्यटनाला येतात. पालम तालुक्यातील गोदावरीच्या पात्रातील जांभूळ बेट येथे जांभळाची झाडे मोठ्या प्रमाणात असून मोरांची संख्या जास्त आहे. बेटावर प्राचीनकालीन हेमाडपंथी मंदिर आहे. जितूर तालुक्यात चारठाणा मानस्तंभ आहे. अजिंठा डोंगररांगांत नेमगिरी येथील गुंफांमध्ये जैन लेणी असून, आजूबाजूचा परिसर निसर्गरम्य आहे. परभणी, पाथरी, गंगाखेड, शेळगांव, धारासूर, मिरखेल, मुद्दल येथील मुद्दलेश्वर, कंठेश्वर, त्रिधारा ही धार्मिक स्थळे प्रसिद्ध आहेत.

परभणी शहरात मराठवाडा कृषी विद्यापीठाचा परिसर निसर्गरम्य आहे. परभणीजवळच मांडाखळी येथील इंद्रायणीचा माळ हे ठिकाण पर्यटनासाठी प्रसिद्ध आहे. जिल्ह्यातील पाथरी हे ठिकाणी साईबाबांचे जन्मस्थान म्हणून ओळखले जाते. तसेच संत जनाबाई यांचे जन्मस्थान म्हणून गंगाखेड हे ठिकाण प्रसिद्ध आहे. त्याचप्रमाणे जितूर तालुक्यातील पाचलेगाव या गावी राष्ट्रसंत संचारेश्वर पाचलेगावकर महाराजांचा जन्म झाला. त्यामुळे हे ही एक पवित्र स्थान या जिल्ह्यात आहे. त्रिधारा हे पवित्र ठिकाण येथे ओंकारनाथ भगवान नामे सिध्दपुरुषाचे मंदिर आहे. परभणी शहराजवळ दत्तधाम हे दत्ताचे पीठ आहे. पारदेश्वर हे संगमरवरी मंदिर परभणी शहरात असून मुख्य मंदिरातील शिवलिंग 250 किलोग्रॅम पा-यामध्ये बनविण्यात आला आहे. हे भारतातील सर्वात मोठे शिवलिंग असून या शिवलिंगास तेजोलिंग असेही म्हणतात व याचे बारा ज्योतिर्लिंगा समान धार्मिक महत्त्व आहे.

परभणी शहरालगत असलेला हजरत तुराबुल हक दर्गा, दरवर्षी आपल्या वार्षिक मेळासाठी प्रसिद्ध आहे. यामध्ये प्रत्येक धर्माचे लोक व अनुयायी हजारांच्या संख्येने दरवर्षी 2 ते 15 फेब्रुवारी दरम्यान एकत्र येतात.

जिल्हा सामाजिक व आर्थिक समालोचन - 2021

दृष्टिक्षेपात जिल्हा

अ.क्र.	बाब	परिमाण	जिल्हा	महाराष्ट्र
1	2	3	4	5
एक	प्राकृतिक रचना			
1	भौगोलिक स्थान			
1.1	उत्तर अक्षांश	अंश	18.45-20.10	16.4-22.1
1.2	पूर्व रेखांश	अंश	76.13-77.39	72.6-80.9
1.3	क्षेत्रफळ	हजार चौ.कि.मी.	6.2	308
2	प्रशासकीय रचना			
2.1	तालुके	संख्या	9	355 ^{@@}
2.2	शहरे (गणना शहरांसह)	संख्या	9	534
2.3	वस्ती असलेली गावे	संख्या	830	40,959
2.4	वस्ती नसलेली गावे	संख्या	13	2,706
@@ मुंबई शहर व मुंबई उपनगर जिल्हयांमधील 3 तालुके वगळून				
दोन	स्थानिक स्वराज्य संस्था			(2019-20)^{\$}
1	महानगरपालिका	संख्या	1	27
2	नगरपरिषदा	संख्या	7	241
3	नगरपंचायत	संख्या	1	128
4	कटकमंडळे	संख्या	0	7
5	पंचायत समित्या	संख्या	9	351
6	ग्रामपंचायती	संख्या	704	27,832
\$ राज्य निवडणूक आयोगाच्या अहवालानुसार (दि.31.12.2019 रोजीची)				
# स्थानिक शासन निर्देशिकेनुसार				
तीन	लोकसंख्या (जनगणना -2011)			
1	ग्रामीण	हजार	1266	61,556
2	नागरी	हजार	570	50,818
3	एकूण	हजार	1836	1,12,374
4	पुरुष	हजार	943	58,243
5	स्त्रिया	हजार	893	54,131
6	स्त्री- पुरुष प्रमाण (स्त्रिया प्रती हजार पुरुष)	संख्या	947	929
7	अनुसूचित जातींची लोकसंख्या	हजार	247	13,276
7.1	एकूण लोकसंख्येशी प्रमाण	टक्के	13.47	11.8
8	अनुसूचित जमातींची लोकसंख्या	हजार	41	10,510
8.1	एकूण लोकसंख्येशी प्रमाण	टक्के	2.21	9.4
9	लोकसंख्येची घनता (प्रति चौ.कि.मी.)	संख्या	295	365
10	साक्षरतेचे प्रमाण			
10	ग्रामीण	टक्के	70.28	77.01

अ.क्र.	बाब	परिमाण	जिल्हा	महाराष्ट्र
1	2	3	4	5
10	नागरी	टक्के	80.08	88.69
10	एकूण	टक्के	73.34	82.34
10	पुरुष	टक्के	82.64	88.38
11	स्त्रिया	टक्के	63.63	75.87
11	साक्षरतेमध्ये महाराष्ट्राचा देशात क्रमांक	क्रम संख्या	अठ्ठावीस	बारा
11	दारिद्र्य रेषेखालील ग्रामीण कुटुंबे (2002)	लाख	0.8	45.19
चार	जिल्हा उत्पन्न अंदाज			
1	चालू किंमतीनुसार		2019-20⁺	
1.1	एकूण उत्पन्न (स्थूल)	₹ कोटी	26860	28,18,555
1.2	दरडोई उत्पन्न (स्थूल)	₹	135698	2,29,488
1.3	एकूण उत्पन्न (निव्वळ)	₹ कोटी	23766	24,82,536
1.4	दरडोई उत्पन्न (निव्वळ)	₹	120065	2,02,130
2	स्थिर (2011-12) किंमतीनुसार		2019-20⁺	
2.1	एकूण उत्पन्न (स्थूल)	₹ कोटी	19991	21,34,065
2.2	दरडोई उत्पन्न (स्थूल)	₹	100993	1,73,757
2.3	एकूण उत्पन्न (निव्वळ)	₹ कोटी	17618	18,73,801
2.4	दरडोई उत्पन्न (निव्वळ)	₹	89007	1,52,566
+ पहिले सुधारित अंदाज				
पाच	वित्तीय समावेश			
1	प्रधानमंत्री जनधन योजना		31/03/2021 अखेर	
1.1	उघडण्यात आलेली एकूण खाती	संख्या	741210	2,99,68,803
1.2	देण्यात आलेली एकूण रूपे कार्ड	संख्या	495969	2,09,18,212
1.3	किमान शिल्कीची मर्यादा नसलेली खाती	संख्या	उ.ना.	उ.ना.
1.4	एकूण ठेवी	₹ लाख	22103	10,06,721
2	प्रधानमंत्री मुद्रा योजना		31/03/2021 अखेर	
2.1	शिशु			
1	मंजूर कर्ज	₹ कोटी	99.65	7,683
2	वितरीत कर्ज	₹ कोटी	99.41	7,640
3	लाभार्थी	संख्या	39695	29,04,420
2.2	किशोर			
1	मंजूर कर्ज	₹ कोटी	93.21	9,678
2	वितरीत कर्ज	₹ कोटी	91.8	9,407
3	लाभार्थी	संख्या	7374	7,30,984
2.3	तरुण			
1	मंजूर कर्ज	₹ कोटी	66.12	7,562
2	वितरीत कर्ज	₹ कोटी	64.75	7,291
3	लाभार्थी	संख्या	925	1,03,405
	एकूण			
1	मंजूर कर्ज	₹ कोटी	258.99	24,923
2	वितरीत कर्ज	₹ कोटी	255.96	24,338

अ.क्र.	बाब	परिमाण	जिल्हा	महाराष्ट्र
1	2	3	4	5
3	लाभार्थी	संख्या	47994	37,38,809
सहा	कृषि		2019-20	2019-20*
1	भौगोलिक क्षेत्र	हजार हेक्टर	633	30,758
2	वनक्षेत्र	हजार हेक्टर	10.18	5,222
3	वनक्षेत्राचे भौगोलिक क्षेत्राशी प्रमाण	टक्के	1.60	16.98
4	शेतीला उपलब्ध नसलेली जमीन			
4.1	बिगर- शेती वापराखालील जमीन	हजार हेक्टर	32.18	1712
4.2	पडीत आणि लागवाडीलायक नसलेली जमीन	हजार हेक्टर	9.53	1882
4.3	एकूण	हजार हेक्टर	41.65	3594
5	पडीत जमिनीव्यतिरिक्त लागवड न केलेली इतर जमीन			
5.1	कायमची कुरणे व चराऊ कुरणे	हजार हेक्टर	30	1,353
5.2	झाडे-झुडपांखालील	हजार हेक्टर	10	273
5.3	लागवडीलायक परंतु पडीत	हजार हेक्टर	24	935
6	पडीत जमीन			
6.1	चालू पड	हजार हेक्टर	58	1,444
6.2	इतर पड	हजार हेक्टर	30	1,215
7	पिकांखालील क्षेत्र			
7.1	निव्वळ पेरणी क्षेत्र	हजार हेक्टर	564	16,722
7.2	दुसोटा /तिसोटा क्षेत्र	हजार हेक्टर	268	6,848
7.3	एकूण पिकांखालील क्षेत्र	हजार हेक्टर	833	23,571
* अस्थायी				
8	ओलिताखालील क्षेत्र / सिंचनाखालील क्षेत्र			
8.1	निव्वळ ओलित क्षेत्र	हजार हेक्टर	79	उ.ना
8.2	एकूण ओलित क्षेत्र	हजार हेक्टर	161	उ.ना
9	महत्वाच्या पिकांखालील क्षेत्र			
9.1	तृणधान्ये	हजार हेक्टर	147	6,976
9.2	कडधान्ये	हजार हेक्टर	198	4,316
9.3	तेलबिया	हजार हेक्टर	250	4,526
9.4	ऊस(तोडणीक्षेत्र)	हजार हेक्टर	33	822
9.5	कापूस (रुई)	हजार हेक्टर	200	4,491
10	पर्जन्य (सरासरी)	मि.मी.	946	1242.6
11	वहितीचे क्षेत्र			
11	क्षेत्र 2 हेक्टरपेक्षा कमी	हजार हेक्टर	268	9,220
11	क्षेत्र 2 ते 10 हेक्टर	हजार हेक्टर	279	10,125
11	क्षेत्र 10 हेक्टरपेक्षा जास्त	हजार हेक्टर	23	1,162
सात	अंशतः व पूर्णतःसिंचन क्षमता निर्माण झालेले पाटबंधारे प्रकल्प व त्यांखालील क्षेत्र		2020-21	30 जून, 20 पर्यंत
1	मोठे पाटबंधारे प्रकल्प (मध्यम पाटबंधारे प्रकल्पांसह)	संख्या	8	405 [@]

अ.क्र.	बाब	परिमाण	जिल्हा	महाराष्ट्र
1	2	3	4	5
1.1	लाभक्षेत्र (निर्मित सिंचन क्षमता) (मध्यम पाटबंधारे प्रकल्पांसह)	हजार हेक्टर	200	3,918
2	मध्यम पाटबंधारे प्रकल्प	संख्या	7	अ.क्र.1 मध्ये समाविष्ट
2.1	लाभक्षेत्र (निर्मित सिंचन क्षमता)	हजार हेक्टर	25	
3	लघु पाटबंधारे प्रकल्प (राज्यक्षेत्र)	संख्या	42	3472 ^{\$}
3.1	लाभक्षेत्र (निर्मित सिंचन क्षमता)	हजार हेक्टर	21	1,386
4	लाभ क्षेत्रातील विहिरींद्वारे सन 20-21 मधील सिंचन क्षेत्र	हजार हेक्टर	38	1392*

\$ महाराष्ट्र सिंचन विकास महामंडळाच्या उपसा सिंचन योजना समाविष्ट
@ पूर्ण व प्रगतीपथावरील घटकांची संख्या, * अस्थायी

आठ	पशुसंवर्धन (पशुगणना-2019)			
1	एकूण पशुधन	हजार	622	33080*
2	गो जातीय	हजार	357	13,993
3	महिषवर्गीय	हजार	97	5,604
4	मेंढया व शेळ्या	हजार	160	13,285
5	कुक्कुटादी पक्षी	हजार	168	74298 ^{@^}
				2018-19
6	एकूण दुग्ध उत्पादन	हजार लिटर	13420	11654

* इतर पशुधनासह (इतर पशुधन या बाबीमध्ये डुकरे, घोडे व शिंगरे, खेचरे, उंट व गाढवे यांचा समावेश करण्यात आला आहे.

@ कुक्कुटादी पक्षी यामध्ये टर्की, क्वेल व इतर कुक्कुटपक्षी यांचाही समावेश करण्यात आला आहे.

^ एकूण कुक्कुटादी पक्षी यांच्या संख्येमध्ये पोल्ट्रीफार्म मधील पक्षी समाविष्ट आहेत.

नऊ	सहकार क्षेत्र		2020-21	31/03/2020*
1	सहकारी संस्था	संख्या	2143	2,12,951
2	प्राथमिक कृषि सहकारी पतसंस्था	संख्या	446	20,744
2.1	सभासद संख्या	हजार	293	14,683
2.2	दिलेली कर्जे	₹ लाख	94068	14,49,500
2.3	येणे कर्जे	₹ लाख	20505	13,37,600
3	सहकारी दुग्धसंस्था (31 मार्च, 2021 अखेर)	संख्या	154	12781*

* अस्थायी

दहा	बीज		2020-21	31/03/2021 अखेर
1	विद्युतीकरण झालेली गावे	संख्या	830	41923*
2	बीज पुरवठा केलेले कृषी पंप संच	हजार	97	4,440

* अमरावती जिल्ह्यातील 5 गावे पुनर्वसित झाली आहेत.

अ.क्र.	बाब	परिमाण	जिल्हा	महाराष्ट्र
1	2	3	4	5
3	विजेचा वापर		2020-21	2019-20
3.1	घरगुती	दशलक्ष कि.वॅ.तास	135.71	29,301
3.2	वाणिज्यिक	--"--	17.75	13,123
3.3	औद्योगिक	--"--	104.84	46,507
3.4	कृषि	--"--	1210.08	29,118
3.5	इतर (रेल्वे, सार्व. पाणी पुरवठा, सार्व. दिवाबत्ती व संकीर्ण)	--"--	60.76	7,415
3.6	एकूण	--"--	1529.14	1,25,464
अकरा	परिवहन व दळणवळण			
1	रेल्वे मार्गाची एकूण लांबी	कि.मी.	259	6200*
* कोकण रेल्वेच्या 381 किमी लांबीसह				
2	रस्त्यांनी जोडलेली गावे		31-03-2021	31/03/2019 अखेर*
2.1	बारमाही	संख्या	830	40,684
2.2	हंगामी	संख्या	0	597
* अस्थायी				
3	रस्त्यांची लांबी (पृष्ठांकित)		2020-21	2019-20*
3.1	राष्ट्रीय महामार्ग	कि.मी.	414	17,726
3.2	राज्य महामार्ग (प्रमुख राज्य महामार्गांसह)	कि.मी.	552	31997#
3.3	प्रमुख जिल्हामार्ग	कि.मी.	1016	63,886
3.4	इतर जिल्हामार्ग	कि.मी.	740	47,398
3.5	ग्रामीण रस्ते	कि.मी.	3214	1,48,335
3.6	एकूण	कि.मी.	5938	3,09,342
# राज्य महामार्गात प्रमुख राज्य महामार्गाचा समावेश आहे.				
* अस्थायी				
बारा	नोंदणीकृत कारखाने व रोजगार			2020
1	नोंदणीकृत कारखाने	संख्या	136	38,175
2	नोंदणीकृत चालू कारखाने (त्यांतील कामगार)	संख्या	120	35,676
		संख्या	4617	27,97,866
			31-03-2021	31/03/2020 अखेर
3	नोंदणीकृत सहकारी साखर कारखाने (साखरेचे उत्पादन)	संख्या लाख मे. टन	5 28.62	175 39.05
4	सहकारी सूत गिरण्या	संख्या	0	291*
* 31 मार्च, 2020 रोजीची अस्थायी आकडेवारी				
तेरा	शासकीय कर्मचाऱ्यांचा सर्वकष माहितीकोष (01 जुलै, 2020 रोजी भरलेली पदे)			
1	शासकीय	हजार	10.828	749*
* 01 जुलै, 2020 रोजीची अस्थायी आकडेवारी				

अ.क्र.	बाब	परिमाण	जिल्हा	महाराष्ट्र
1	2	3	4	5
चौदा	शिक्षण क्षेत्र			
1	प्राथमिक शिक्षण (1 ते 8 वी)		2020-21	2019-20
1.1	एकूण शाळा	संख्या	1936	1,06,491
1.2	विद्यार्थी	हजार	293	15,694
1.3	शिक्षक	हजार	10	533
1.4	विद्यार्थी-शिक्षक प्रमाण	संख्या	29	29.4
2	माध्यमिक व उच्च माध्यमिक शिक्षण (9 ते 12)			
2.1	एकूण शाळा	संख्या	737	28,093
2.2	विद्यार्थी	हजार	119	6,481
2.3	शिक्षक	हजार	4	251
2.4	विद्यार्थी-शिक्षक प्रमाण	संख्या	32	25.80
3	उच्च शिक्षण		2020-21	2020-21
3.1	संस्था	संख्या	74	3,784
3.2	एकूण विद्यार्थी	हजार	18	738
4	तांत्रिक व व्यवसाय शिक्षण		2020-21	2020-21
4.1	व्यवसाय पदवी शिक्षण संस्था	संख्या	5	1177
	प्रवेश क्षमता	संख्या	501	2,03,076
4.2	व्यवसाय पदविका शिक्षण संस्था	संख्या	5	1017
	प्रवेश क्षमता	संख्या	631	143980
4.3	शासकीय औद्योगिक प्रशिक्षण संस्था	संख्या	9	417
	प्रवेश क्षमता	संख्या	1564	92,850
4.4	अशासकीय औद्योगिक प्रशिक्षण संस्था (विना अनुदानित)	संख्या	4	541
	प्रवेश क्षमता	संख्या	696	54,956
पंधरा	सार्वजनिक आरोग्य		2020-21	2020
1	रुग्णालये	संख्या	12	1,402
2	दवाखाने	संख्या	10	3,087
3	प्राथमिक आरोग्य केंद्रे	संख्या	31	1,828
4	प्राथमिक आरोग्य उपकेंद्रे	संख्या	215	10,668
5	प्राथमिक आरोग्य पथके	संख्या	4	199
सोळा	आदिवासी कल्याणकारी योजना			
1	आदिवासी आश्रमशाळा (शासकीय व अनुदानित)	संख्या	2	1,037
	त्यांतील विद्यार्थी	संख्या	790	4,33,181
सतरा	मागासवर्गीयांसाठी कल्याणकारी योजना		2020-21	2020-21
1	मागासवर्गीयांसाठी वसतिगृहे (शासकीय व अनुदानित)	संख्या	72	2,829
	त्यांतील विद्यार्थी	संख्या	3040	1,43,069

अ.क्र.	बाब	परिमाण	जिल्हा	महाराष्ट्र
1	2	3	4	5
अठरा	सार्वजनिक वितरण व्यवस्था		2020-21	2020-21
1	रास्त भावाची दुकाने	संख्या	1183	52,523
2	पुरविलेला एकूण साठा		2020-21	2020-21
2.1	गहू	लाख टन	0.27	25.84
2.2	तांदूळ	लाख टन	0.41	20.21
			2020-21	2020-21
3	शासकीय गोदामे	संख्या	19	925
	साठवण क्षमता	हजार टन	12	732

३. जिल्हा योजनेचा आढावा

1. सर्वसाधारण

परभणी जिल्ह्यास वर्ष 2019-20 मध्ये जिल्हा वार्षिक योजनेतर्गत सर्वसाधारण योजनेमध्ये रु. 15400 लक्ष अर्थसंकल्पीत तरतुद होती. त्यापैकी जिल्ह्याच्या विकास कामाकरीता रु. 14998.37 लक्ष माहे मार्च 2020 अखेर पर्यंत खर्च झाला. तसेच 2020-21 मध्ये रु. 20000.00 लक्ष अर्थसंकल्पीत होता व माहे मार्च 2021 अखेर पर्यंत रु. 20000.00 लक्ष खर्च जिल्ह्यातील विविध विकास कामावर झाला. तसेच वर्ष 2021-22 मध्ये जिल्ह्यातील सर्वसाधारण योजनेतील कामाकरीता रु. 22500 लक्ष नियतव्यय मंजूर आहे.

2. अनुसूचित जाती उपयोजना

परभणी जिल्ह्यास वर्ष 2019-20 मध्ये विविध विकास योजनेतर्गत अनुसूचित जाती उपयोजनेमध्ये रु 5858 लक्ष नियतव्यय मंजूर होता. त्यापैकी जिल्ह्याच्या विकासकामाकरीता रु. 5856.80 लक्ष खर्च झालेला आहे. तसेच 2020-21 मध्ये परभणी जिल्ह्याकरीता रु. 6022 लक्ष निधी अर्थसंकल्पीत होता. पैकी प्राप्त निधी रु.6009.90 लक्ष असून, माहे मार्च 2021 अखेर पर्यंत रु. 6009.90 लक्ष खर्च जिल्ह्यातील विविध विकास कामावर झालेला आहे. तसेच वर्ष 2021-22 मध्ये जिल्ह्यातील अनुसूचित जाती उपयोजनेच्या कामाकरीता रु. 6022.00 लक्ष नियतव्यय मंजूर आहे.

3. आदिवासी उपयोजना क्षेत्राबाहेरील योजना

परभणी जिल्ह्यास वर्ष 2019-20 मध्ये विविध विकास योजनेतर्गत आदिवासी उपयोजना क्षेत्राबाहेरील योजनेमध्ये रु.265.26 लक्ष अर्थसंकल्पीत तरतुद होती. त्यापैकी जिल्ह्याच्या विकासकामाकरीता रु. 259.78 लक्ष खर्च झालेला आहे. तसेच 2020-21 मध्ये परभणी जिल्ह्याकरीता रु. 216.56 लक्ष अर्थसंकल्पीत आहे व माहे मार्च 2021 अखेर पर्यंत रु. 214.91 लक्ष खर्च जिल्ह्यातील विविध विकास कामावर झालेला आहे. तसेच वर्ष 2021-22 मध्ये जिल्ह्यातील आदिवासी उपयोजना क्षेत्राबाहेरील योजनेच्या कामाकरीता रु. 216.56 लक्ष नियतव्यय मंजूर आहे.

4. खासदार स्थानिक विकास कार्यक्रम

खासदार स्थानिक विकास (16 वी लोकसभा) कार्यक्रमांतर्गत जिल्ह्यात वर्ष 2014-15 ते 2018-19 या कालावधीत रु. 2450 लक्ष निधी प्राप्त झालेला असून एकूण 422 कामे पुर्ण झाली असून त्यावर रु 2358 लक्ष निधी खर्च झालेला आहे. तसेच 17 वी लोकसभा कार्यक्रमांतर्गत जिल्ह्यात वर्ष 2019-20 ते 2020-21 (संचित) साठी रु. 490 लक्ष निधी प्राप्त असून, एकूण 13 कामे पुर्ण झाली आहेत त्यावर मार्च 2021 अखेर रु.160.21 लक्ष निधी एवढा खर्च झालेला आहे.

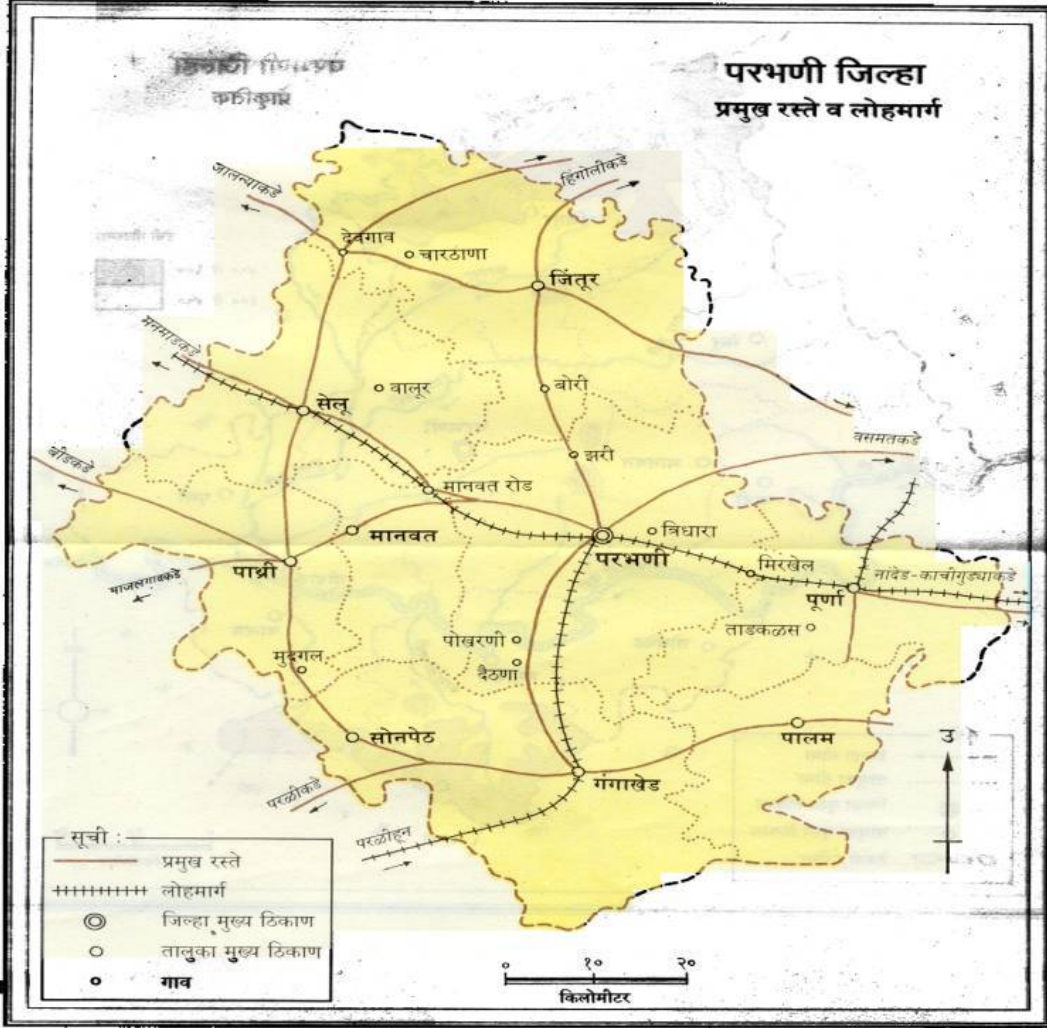
खासदार स्थानिक विकास (राज्यसभा) कार्यक्रमांतर्गत वर्ष 2019-20 मध्ये जिल्ह्यास एकूण 129.54 लक्ष निधी प्राप्त झाला असून एकूण 2 कामावर रु. 80.86 लक्ष खर्च झाला. तसेच वर्ष 2020-21 मध्ये कोविड-19 च्या पार्श्वभूमीवर लोकसभा व राज्यसभासाठी सन 2020-21 मध्ये निधी उपलब्ध झाला नाही.

5. आमदार स्थानिक विकास

परभणी जिल्ह्यात चार विधानसभा मतदार संघ असून प्रति विधानसभा सदस्य 300.00 लक्ष याप्रमाणे एकूण आमदार स्थानिक विकास कार्यक्रमांतर्गत वर्ष 2020-21 मध्ये रु. 1200.00 लक्ष एवढा निधी प्राप्त झालेला आहे प्राप्त निधीतुन 57 कामावर रु. 771.77 लक्ष निधी खर्च झालेला आहे.

परभणी जिल्ह्यात आमदार स्थानिक विकास (विधान परिषद) कार्यक्रमांतर्गत वर्ष 2020-21 मध्ये रु. 714.57 लक्ष निधी प्राप्त झालेला आहे. यामध्ये जिल्ह्यातील 174 कामांकरीता रु. 622.73 लक्ष निधी खर्च झालेला आहे.

जिल्ह्याचा नकाशा



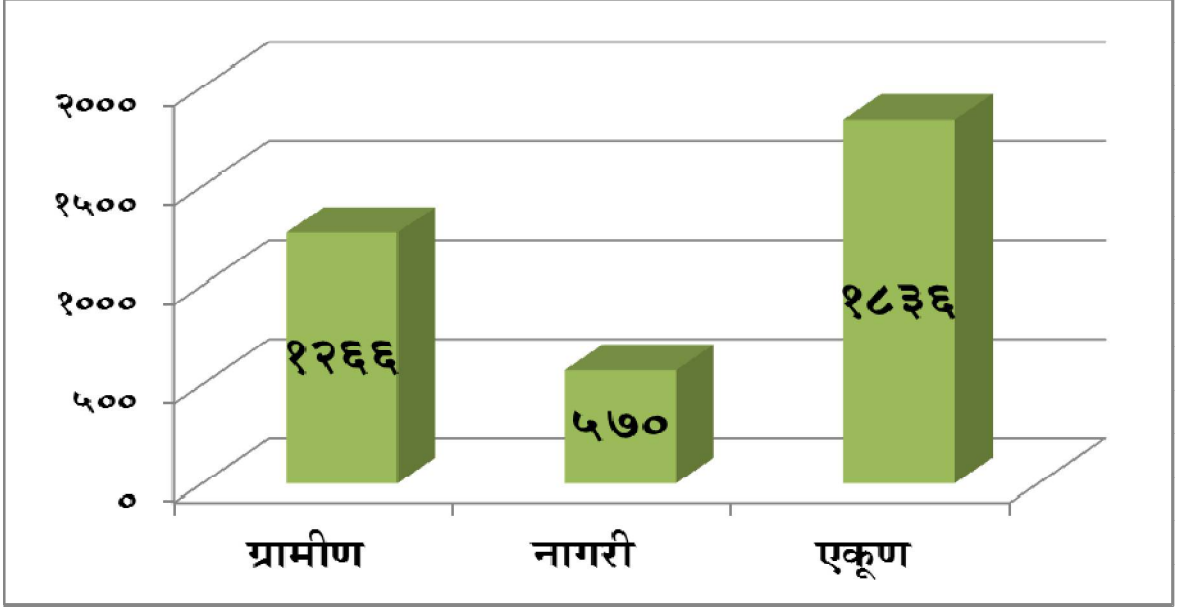
Based upon Survey of India map with the permission of Government of India copyright. 2000.

निवडक निर्देशकांवर आधारित आलेख

आलेख क्रमांक:-1

परभणी जिल्हा लोकसंख्या

(आकडे-हजारात)

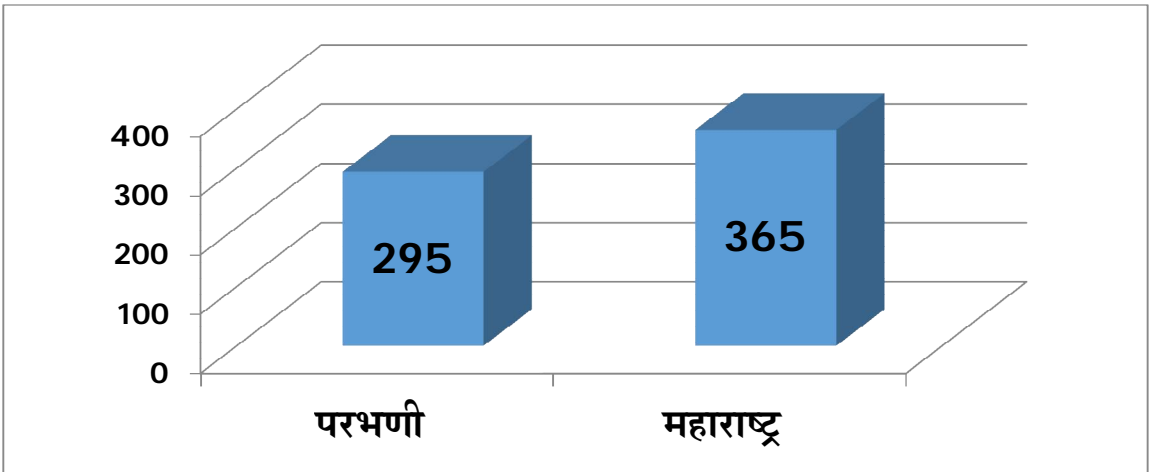


आलेख क्रमांक:-2

राज्याच्या तुलनेत जिल्हाच्या लोकसंख्येची घनता
(प्रति चौ.कि.मी.)

जनगणना-2011

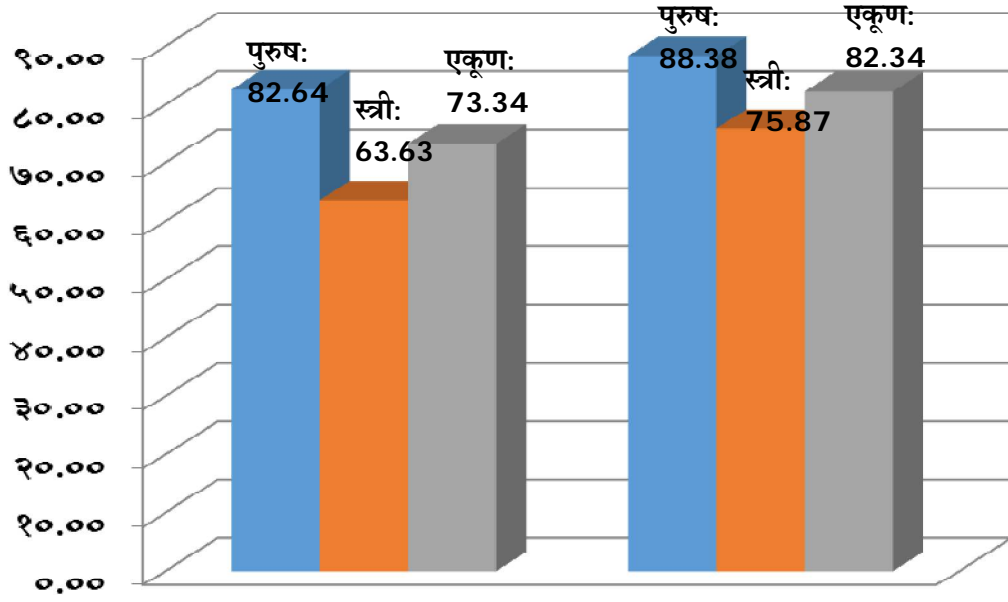
(आकडे-संख्येमध्ये)



आलेख क्रमांक:-3

राज्याच्या तुलनेत जिल्हातील साक्षरतेचे प्रमाण
जनगणना-2011

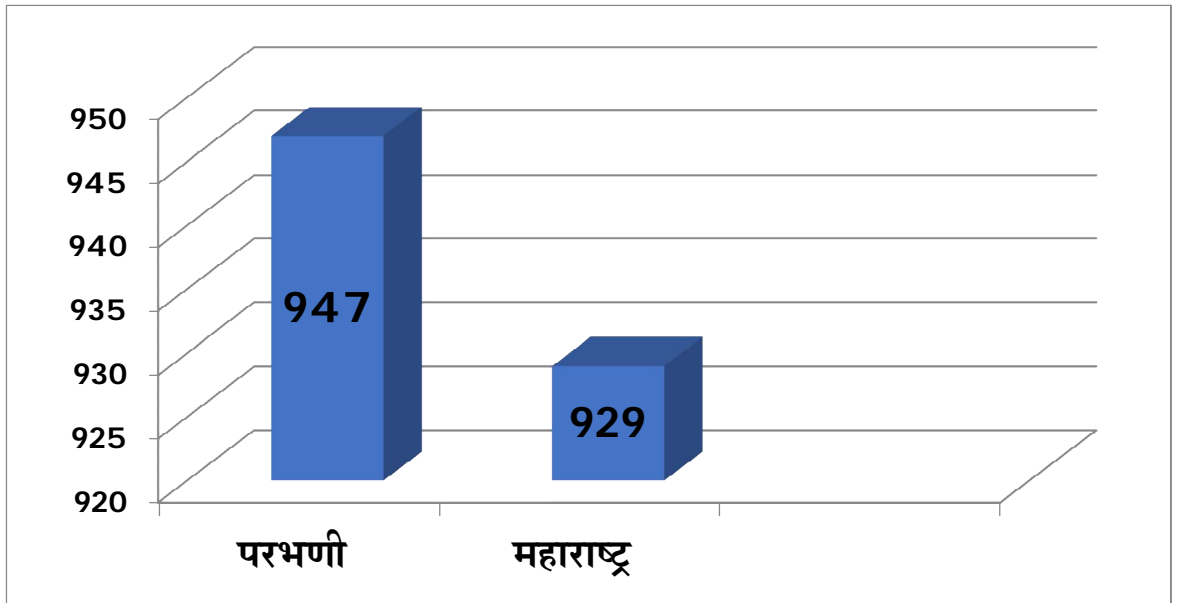
(आकडे-टक्केवारीमध्ये)



आलेख क्रमांक:-4

राज्याच्या तुलनेत जिल्हातील स्त्रियांचे प्रमाण (प्रति हजार पुरुष)
जनगणना-2011

(आकडे-संख्येमध्ये)

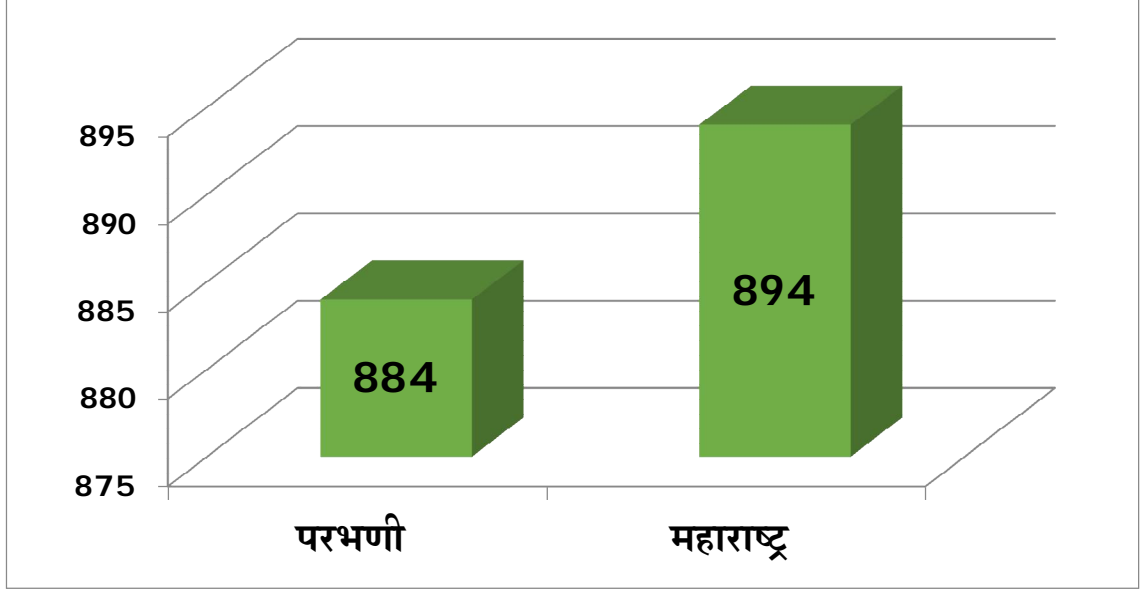


आलेख क्रमांक:- 5

राज्याच्या तुलनेत जिल्ह्यातील 0 ते 6 वयोगटातील बालकांचे
लिंग गुणोत्तर

जनगणना-2011

(आकडे-टक्केवारीमध्ये)



भाग-2 सांख्यिकीय तक्ते

अ.क्र.	क्षेत्र	पृष्ठ क्रमांक
1	निवडक निर्देशक	24 ते 30
2	जिल्हा उत्पन्न अंदाज	31 ते 38
3	किंमती व सार्वजनिक वितरण व्यवस्था	39 ते 43
4	जमीन व इतर महसूल, स्थानिक स्वराज्य संस्थांचे उत्पन्न/खर्च, बँकींग, वीमा, बचतगट	44 ते 52
5	कृषी व संलग्न सेवा	53 ते 82
6	उद्योग व सहकार	83 ते 103
7	पायाभूत सुविधा	104 ते 113
8	सामाजिक क्षेत्रे व सामूहिक सेवा	114 ते 179
9	योजनाविषयक आकडेवारी	180 ते 198
10	संकीर्ण	199 ते 207

तक्ता 1.1

जिल्ह्यातील विविध आर्थिक व सामाजिक बाबींचे निवडक निर्देशक

जिल्हा - परभणी

संदर्भ कालावधी - 1960-61 ते 2020-21

अ. क्र.	बाब		परिमाण	संदर्भ वर्ष							
				1960-61	1970-71	1980-81	1990-91	2000-01	2010-11	2019-20	2020-21
(1)	(2)		(3)	(4)	(5)	(6)	(7)	(8)	(9)	(11)	(12)
एक	क्षेत्रफळ व लोकसंख्या										
1	क्षेत्रफळ		चौ.कि.मी.	11	11	11	11	6.5	6.5	6.2	6.2
2	तालुके		संख्या	उ.ना.	उ.ना.	उ.ना.	उ.ना.	9	9	9	9
3	गावे	वस्ती असलेली	संख्या	807	1050	1142	1145	841	841	830	830
		वस्ती नसलेली	संख्या	उ.ना.	उ.ना.	उ.ना.	उ.ना.	उ.ना.	13	13	13
4	शहरे		संख्या	11	11	11	11	8	8	9	9
5	एकूण लोकसंख्या		हजार	1072	1339	1642	2117	1491	1528	1836	1836
6	लोकसंख्येचे प्रमाण	शहरी	टक्के	15.00	17.00	20.00	23.00	32.53	32.53	31.03	31.03
		ग्रामिण	टक्के	उ.ना.	उ.ना.	उ.ना.	उ.ना.	67.47	67.47	68.97	68.97
7	लोकसंख्येची घनता (प्रति चौ. कि.मी.)	शहरी	संख्या	97	121	149	192	192	4292	5047	5047
		ग्रामिण	संख्या						165	208	208
8	स्त्री- पुरुष प्रमाण (स्त्रिया प्रती हजार पुरुष)		संख्या	970	960	966	953	957	958	947	947
दोन	साक्षरतेचे प्रमाण										
1	पुरुष		टक्के	25.30	30.90	44.80	64.90	80.58	80.58	88.38	88.38
2	स्त्रिया		टक्के	5.20	11.30	15.70	20.40	52.98	52.98	75.87	75.87
3	एकूण		टक्के	15.40	34.30	30.50	47.60	67.04	67.04	82.34	82.34
4	ग्रामीण		टक्के	उ.ना.	उ.ना.	26.10	42.20	62.26	62.26	77.01	77.01
5	नागरी		टक्के	उ.ना.	उ.ना.	48.30	65.80	76.79	76.79	88.69	88.69
6	अनुसूचित जाती		टक्के	उ.ना.	उ.ना.	उ.ना.	उ.ना.	उ.ना.	उ.ना.	69.38	69.38
7	अनुसूचित जमाती		टक्के	उ.ना.	उ.ना.	उ.ना.	उ.ना.	उ.ना.	उ.ना.	66.72	66.72
तीन	स्थानिक स्वराज्य संस्था										
1	महानगरपालिका		संख्या	0	0	0	0	0	0	1	1
2	नगरपरिषदा		संख्या	11	11	11	11	8	8	7	7
3	नगरपंचायती		संख्या	0	0	0	0	0	0	1	1
4	कटक मंडळे		संख्या	0	0	0	0	0	0	0	0
5	पंचायत समित्या		संख्या	7	7	7	7	7	9	9	9
6	ग्राम पंचायती		संख्या	807	1050	1142	1145	704	704	704	704

अ. क्र.	बाब	परिमाण	संदर्भ वर्ष							
			1960-61	1970-71	1980-81	1990-91	2000-01	2010-11	2019-20	2020-21
(1)	(2)	(3)	(4)	(5)	(6)	(7)	(8)	(9)	(11)	(12)
चार	क्षेत्रवार जिल्हा व दरडोई उत्पन्न (चालू किंमतीनुसार 2011-12)								2018-19	2019-20
1	निव्वळ जिल्हा उत्पन्न	₹ कोटी	उ.ना.	उ.ना.	उ.ना.	उ.ना.	1299	6910	21707	23766
2	निव्वळ दरडोई उत्पन्न	₹	उ.ना.	उ.ना.	उ.ना.	उ.ना.	13230	44629	110515	120065
3	राज्याच्या उत्पन्नात जिल्ह्याचा हिस्सा	टक्के	उ.ना.	उ.ना.	उ.ना.	उ.ना.	0.57	0.84	0.95	0.96
पाच	कृषि व सिंचन									
1	ओलिताखालील क्षेत्र	00 हेक्टर	270	360	380	380	547	2340	1586	1614
2	लागवडीलायक क्षेत्र	00 हेक्टर	9900	9790	9690	9000	5764	5486	6505	6505
3	ओलिताखालील क्षेत्राची एकूण क्षेत्रफळाशी टक्केवारी	टक्के	उ.ना.	उ.ना.	उ.ना.	उ.ना.	8.67	37.08	25.04	25.50
4	लागवडीलायक क्षेत्राची एकूण क्षेत्रफळाशी टक्केवारी	टक्के	उ.ना.	उ.ना.	उ.ना.	उ.ना.	91.33	86.94	89.65	89.65
5	ओलिताखालील क्षेत्राची एकूण लागवडीलायक क्षेत्रफळाशी टक्केवारी	टक्के	9.9	9.79	9.69	9.00	9.49	42.65	24.38	24.31
6	पिकांखालील एकूण क्षेत्र									
6.1	तृणधान्ये	00 हेक्टर	उ.ना.	उ.ना.	उ.ना.	उ.ना.	3816	2896	1649	1475
6.2	कडधान्ये	--"--	उ.ना.	उ.ना.	उ.ना.	उ.ना.	1153	2177	1741	1979
6.3	तेलबिया	--"--	उ.ना.	उ.ना.	उ.ना.	उ.ना.	6	1222	2516	2502
6.4	ऊस	--"--	20	20	50	140	54	172	308	330
6.5	कापूस	--"--	1960	2350	2060	2270	2057	2023	2070	1997
7	पिकांखालील निव्वळ क्षेत्र	--"--	7000	8070	2870	8070	5377	8613	5385	5642
8	दुसोटा क्षेत्राचे निव्वळ पेरलेल्या क्षेत्राशी प्रमाण	टक्के	3.90	11.52	14.07	12.85	37.36	43.58	54.63	47.58
9	सिंचनाखालील स्थूल क्षेत्र	00 हेक्टर	100	200	730	5300	547	2250	1586	1614
10	सिंचनाखालील स्थूल क्षेत्राचे एकूण पिकाखालील स्थूल क्षेत्राशी प्रमाण	टक्के	1.25	2.22	7.23	58.13	8.93	26.12	19.04	19.39
11	निव्वळ सिंचन क्षेत्र	00 हेक्टर	100	200	500	1050	374	2076	1220	1220
12	कालव्यांद्वारे सिंचित क्षेत्र	--"--	0	50	उ.ना.	770	0	उ.ना.	उ.ना.	उ.ना.
13	विहिरीद्वारे सिंचित क्षेत्र	--"--	100	160	280	270	560	441	385	385
14	इतर साधनांनी सिंचित क्षेत्र	--"--	उ.ना.	220	210	उ.ना.	177	1635	835	835

अ. क्र.	बाब	परिमाण	संदर्भ वर्ष							
			1960-61	1970-71	1980-81	1990-91	2000-01	2010-11	2019-20	2020-21
(1)	(2)	(3)	(4)	(5)	(6)	(7)	(8)	(9)	(11)	(12)
सहा	पशुधन (पशुगणना)								2012	2012
1	एकूण पशुधन	हजार	794	1095	1325	2836	850	810	622	622
2	दुभत्या गायी	--"--	उ.ना.	97	110	111	60	116	97	97
3	दुभत्या म्हशी	--"--	उ.ना.	उ.ना.	46	50	39	80	57	57
4	शेळ्या व मेंढ्या	--"--	उ.ना.	326	431	427	249	234	160	160
5	कुक्कुटादी पक्षी	--"--	186	196	299	387	210	187	168	168
सात	मत्स्य व्यवसाय									
1	एकूण मत्स्य उत्पादन	मे. टन	उ.ना.	उ.ना.	उ.ना.	उ.ना.	1000	1792	500	1844
2	मच्छीमार सहकारी संस्था	संख्या	उ.ना.	उ.ना.	उ.ना.	3	22	30	40	40
3	संस्थातील सभासद	संख्या	उ.ना.	उ.ना.	उ.ना.	उ.ना.	1802	1427	1977	1977
आठ	सहकार क्षेत्र									
1	संस्था									
1.1	कृषि पतसंस्था (प्राथमिक)	संख्या	1259	1018	885	893	455	454	446	446
1.2	बिगर कृषि पतसंस्था	संख्या	16	35	169	128	188	205	200	205
1.3	उत्पादक संस्था	संख्या	111	235	294	1241	428	693	407	413
1.4	पणन संस्था	संख्या	उ.ना.	उ.ना.	उ.ना.	उ.ना.	11	19	60	60
1.5	सामाजिक सेवा संस्था	संख्या	उ.ना.	उ.ना.	उ.ना.	उ.ना.	654	1037	660	669
2	सभासद									
2.1	कृषि पतसंस्था (प्राथमिक)	हजार	77	136	280	401	208	229	289	293
2.2	बिगर कृषि पतसंस्था	--"--	7	12	35	49	98	131	110	114
2.3	उत्पादक संस्था	--"--	7	24	92	202	84	उ.ना.	81	85
2.4	पणन संस्था	--"--	उ.ना.	उ.ना.	उ.ना.	उ.ना.	9	16	40	41
2.5	सामाजिक सेवा संस्था	--"--	उ.ना.	उ.ना.	उ.ना.	उ.ना.	47	उ.ना.	82	86
3	खेळते भांडवल									
3.1	कृषि पतसंस्था (प्राथमिक)	₹ लाख	21	19	40	172	181	13467	18666	19012
3.2	बिगर कृषि पतसंस्था	₹ लाख	11	15	26	51	51	633	65747	67257
3.3	उत्पादक संस्था	₹ लाख	15	12	67	73	1627	उ.ना.	786	645
3.4	पणन संस्था	₹ लाख	उ.ना.	उ.ना.	उ.ना.	उ.ना.	उ.ना.	19720	296	305
3.5	सामाजिक सेवा संस्था	₹ लाख	उ.ना.	उ.ना.	उ.ना.	उ.ना.	1241	उ.ना.	78	82
4	दिलेली कर्जे									
4.1	कृषि पतसंस्था (प्राथमिक)	₹ लाख	0.19	1.21	1.26	9.85	6705	139.21	92060	94068
4.2	बिगर कृषि पतसंस्था	₹ लाख	उ.ना.	उ.ना.	उ.ना.	2.48	4176	224.95	59217	63044
4.3	उत्पादक संस्था	₹ लाख	0.081	0.078	उ.ना.	1.51	उ.ना.	उ.ना.	323	337
4.4	पणन संस्था	₹ लाख	उ.ना.	उ.ना.	उ.ना.	उ.ना.	उ.ना.	उ.ना.	61	63
4.5	सामाजिक सेवा संस्था	₹ लाख	उ.ना.	उ.ना.	उ.ना.	उ.ना.	उ.ना.	उ.ना.	135	142

अ. क्र.	बाब	परिमाण	संदर्भ वर्ष								
			1960-61	1970-71	1980-81	1990-91	2000-01	2010-11	2019-20	2020-21	
(1)	(2)	(3)	(4)	(5)	(6)	(7)	(8)	(9)	(11)	(12)	
नऊ	विजेचा वापर										
1	घरगुती	दशलक्ष कि.वॅ. तास	उ.ना.	उ.ना.	उ.ना.	उ.ना.	48.46	105.39	89.13	135.71	
2	वाणिज्यिक	--"--	उ.ना.	उ.ना.	उ.ना.	उ.ना.	9.29	18.86	14.76	17.75	
3	औद्योगिक	--"--	उ.ना.	उ.ना.	उ.ना.	उ.ना.	14.88	15.87	28.63	104.84	
4	कृषि	--"--	उ.ना.	उ.ना.	उ.ना.	उ.ना.	0.25	186.95	348.4	1210.1	
5	इतर	--"--	उ.ना.	उ.ना.	उ.ना.	उ.ना.	4.92	29.21	26.77	60.76	
6	एकूण	--"--	0.04	18.40	58.90	77.40	77.79	356.28	507.69	1529.14	
7	विद्युतीकरण झालेली गावे	संख्या	0	363	1097	1420	1469	828	830	830	
8	सौर उर्जा संच	संख्या	उ.ना.	उ.ना.	उ.ना.	उ.ना.	उ.ना.	उ.ना.	उ.ना.	उ.ना.	
दहा	वाहतूक व दळणवळण										
1	रस्त्यांची एकूण लांबी	कि.मी.	468	1502	4604	5832	5088	6212	6222	5938	
2	बारमाही रस्त्यांनी जोडलेली गावे	संख्या	उ.ना.	उ.ना.	उ.ना.	उ.ना.	503	562	830	830	
3	दर 100 चौ.कि.मी. क्षेत्रामागे रस्त्यांची लांबी	कि.मी.	4.20	13.60	41.70	52.87	78.30	95.41	100.12	95.55	
4	दरलाख लोकसंख्ये मागे रस्त्याची लांबी	कि.मी.	39	100	306	356	341	407	339	309.2	
5	एकूण मालवाहतूक वाहने	संख्या	उ.ना.	उ.ना.	उ.ना.	उ.ना.	1684	14627	36556	40345	
6	एकूण प्रवासी वाहने	संख्या	उ.ना.	उ.ना.	उ.ना.	उ.ना.	30472	111239	317533	341611	
7	रेल्वे मार्गांची एकूण लांबी	कि.मी.	259	259	259	259	259	259	259	259	
8	डाक कार्यालये	संख्या	204	223	260	299	194	194	194	194	
9	दूरध्वनी (बी.एस. एन.एल. लँडलाईन)	संख्या	उ.ना.	उ.ना.	उ.ना.	उ.ना.	27244	27731	4921	3118	
अकरा	नोंदणीकृत कारखाने व रोजगार										
1	चालू कारखाने	संख्या	45	46	63	110	222	95	120	120	
2	कामगारांची दैनिक उपस्थिती	संख्या	4083	2258	3657	4279	10444	3124	4617	4617	
बारा	शिक्षण										
1	प्राथमिक										
1.1	संस्था	संख्या	1044	1498	1710	1627	1094	1359	1939	1936	
1.2	विद्यार्थी	मुले	हजारात	66	118	176	255	118	146	156	156
		मुली	हजारात					95	132	137	138
1.3	शिक्षक	हजारात	19	38	47	58	6	9	13	10	
1.4	विद्यार्थी-शिक्षक प्रमाण	संख्या	28	32	27	23	44	30	22	29	

अ. क्र.	बाब	परिमाण	संदर्भ वर्ष								
			1960-61	1970-71	1980-81	1990-91	2000-01	2010-11	2019-20	2020-21	
(1)	(2)	(3)	(4)	(5)	(6)	(7)	(8)	(9)	(11)	(12)	
2	माध्यमिक व उच्च माध्यमिक										
2.1	संस्था	संख्या	34	119	123	189	199	617	718	737	
2.2	विद्यार्थी	मुले	हजारात	1	5	5	11	97	83	64	65
		मुली						73	67	53	54
2.3	शिक्षक	हजारात	1	2	2	3	3	7	8	4	
2.4	विद्यार्थी-शिक्षक प्रमाण	संख्या	43	45	49	30	38	20	15	32	
3	महाविद्यालये										
3.1	संस्था	संख्या	1	5	9	12	9	80	73	74	
3.2	विद्यार्थी	मुले	हजारात	0.20	3	6	15	13	8	7	9
		मुली	हजारात					1.28	5	8	9
3.3	शिक्षक	हजारात	0.01	0.16	0.35	1	0.21	0.46	0.48	0.45	
3.4	विद्यार्थी-शिक्षक प्रमाण	संख्या	17	19	17	29	35	28	32	40	
तेरा	सार्वजनिक आरोग्य										
1	दवाखाने	संख्या	31	41	48	22	14	120	10	10	
2	रुग्णालये	संख्या	1	1	1	12	11	20	12	12	
3	प्राथमिक आरोग्य केंद्रे	संख्या	5	12	38	51	30	31	31	31	
4	प्राथमिक आरोग्य उपकेंद्रे	संख्या	उ.ना.	उ.ना.	उ.ना.	उ.ना.	213	214	215	215	
5	खाटा	संख्या	88	192	347	1034	1067	1612	5010	5010	
6	दर लाख लोकसंख्येमागे खाटा	संख्या	8	14	21	63	72	106	273	273	
चौदा	संकीर्ण										
1	बँक शाखा	संख्या	13	47	120	130	88	203	152	152	
2	दूरदर्शन केबल चालक	संख्या	उ.ना.	उ.ना.	उ.ना.	उ.ना.	उ.ना.	71	उ.ना.	उ.ना.	
3	दूरदर्शन केबल धारक	संख्या	उ.ना.	उ.ना.	उ.ना.	उ.ना.	उ.ना.	16267	15757	15757	
4	गोबर गॅस संयंत्रे	संख्या	उ.ना.	उ.ना.	उ.ना.	उ.ना.	6090	उ.ना.	उ.ना.	उ.ना.	

आधार :- जिल्हा सांख्यिकी कार्यालय, परभणी

तक्ता 1.2
जिल्ह्यातील महत्वाची सांख्यिकी

जिल्हा : परभणी						संदर्भ वर्ष : 2020-21				
अ. क्र.	तालुका	गावांची संख्या (2011 जनगणने नुसार)	ग्रामपंचायतींची संख्या		हायस्पीड ब्रॉडबँडने जोडलेल्या ग्राम-पंचायतींची संख्या	म.न.पा/नगरपालिकांची संख्या/नगरपंचायतींची संख्या			नगरपंचायती	
			गट	स्वतंत्र		म.न.पा	नगरपालिका			
							वर्ग 'अ'	वर्ग 'ब'		वर्ग 'क'
(1)	(2)	(3)	(4)		(5)	(6)	(7)	(8)	(9)	(10)
1	सेलू	93	9	73	0	0	0	1	0	0
2	जितूर	166	27	109	1	0	0	1	0	0
3	परभणी	128	11	106	0	1	0	0	0	0
4	मानवत	55	5	44	0	0	0	0	1	0
5	पाथरी	54	5	44	0	0	0	0	1	0
6	सोनपेठ	57	14	28	0	0	0	0	1	0
7	गंगाखेड	104	16	68	0	0	0	1	0	0
8	पालम	79	11	55	0	0	0	0	0	1
9	पूर्णा	94	12	67	3	0	0	0	1	0
एकूण		830	110	594	4	1	0	3	4	1

अ. क्र.	तालुका	पिण्याच्या पाणी पुरवठ्याची सुविधा असलेली गावे	बारमाही रस्ते असलेल्या गावांची संख्या	आठमाही रस्ते असलेल्या गावांची संख्या	रस्त्यांचा संपर्क नसलेल्या गावांची संख्या	प्रधानमंत्री ग्रामसडक योजनेतर्गत लाभ दिलेल्या गावांची संख्या	विद्युतीकरण झालेल्या गावांची संख्या	एस.टी. बसची सोय असलेल्या गावांची संख्या		अनुसूचित वाणिज्यिक बँक कार्यालय असलेल्या गावांची संख्या
								बार-माही	आठ-माही	
(1)	(2)	(11)	(12)	(13)	(14)	(15)	(16)	(17)	(18)	(19)
1	सेलू	38	93	0	0	22	93	93	0	8
2	जितूर	100	166	0	0	46	166	160	0	11
3	परभणी	118	128	0	0	36	128	114	0	16
4	मानवत	39	55	0	0	20	55	54	0	7
5	पाथरी	27	54	0	0	11	54	56	0	5
6	सोनपेठ	43	57	0	0	12	57	57	0	4
7	गंगाखेड	47	104	0	0	22	104	104	0	6
8	पालम	33	79	0	0	20	79	74	0	5
9	पूर्णा	75	94	0	0	8	94	90	0	9
एकूण		520	830	0	0	197	830	802	0	71

तक्ता 1.2

अ. क्र.	तालुका	प्राथमिक शाळा असलेल्या गावांची संख्या	आरोग्य विषयक सुविधा असलेल्या गावांची संख्या	अंगणवाडी असलेल्या गावांची संख्या	टंचाईग्रस्त गावांची संख्या	पोस्ट कार्यालये असलेल्या गावांची संख्या	प्राथमिक कृषि पतपुरवठा संस्था असलेल्या गावांची संख्या
(1)	(2)	(20)	(21)	(22)	(23)	(24)	(25)
1	सेलू	90	29	93	55	93	49
2	जितूर	165	44	166	66	164	61
3	परभणी	128	51	128	10	128	87
4	मानवत	55	22	55	16	54	36
5	पाथरी	56	24	54	27	56	33
6	सोनपेठ	57	12	57	14	57	26
7	गंगाखेड	104	26	104	57	105	38
8	पालम	79	17	79	46	81	47
9	पूर्णा	91	28	94	19	90	69
एकूण		825	253	830	310	828	446

आधार :- जिल्हा सांख्यिकी कार्यालय, महानिबंधक व जनगणना आयुक्त कार्यालय, भारत सरकार

तक्ता क्र. 2.1
क्षेत्रवार स्थूल जिल्हा उत्पन्न- चालू किंमतीनुसार

जिल्हा - परभणी

(₹ कोटी)

अ	क्षेत्र	2011-12	2012-13	2013-14	2014-15	2015-16
1	2	3	4	5	6	7
1	पीक	2878	3378	3624	2407	1235
2	पशुसंवर्धन	368	471	601	994	649
3	वने व लाकूड तोडणी	163	165	135	148	161
4	मत्स्यव्यवसाय व मत्स्यशेती	13	11	9	11	6
5	कृषी व संलग्न सेवा (1+2+3+4)	3422	4025	4370	3560	2051
6	खाण व दगड खाणकाम	327	362	187	138	270
7	प्राथमिक क्षेत्र (उप-बेरीज 5+6)	3749	4387	4558	3698	2321
8	वस्तुनिर्माण	2204	2516	2908	3085	3337
9	बीज, वायू, पाणीपुरवठा व इतर उपयोगिता सेवा	240	261	362	353	370
10	बांधकाम	721	749	830	913	898
11	द्वितीय क्षेत्र (उप-बेरीज 8+9+10)	3165	3526	4100	4351	4605
12	उद्योग (उप-बेरीज 6+11)	3492	3888	4287	4489	4875
13	व्यापार, दुरूस्ती, हॉटेल्स व उपहारगृहे	946	1140	1223	1342	1398
4	रेल्वे	54	58	61	75	82
15	परिवहन (रेल्वे व्यतिरिक्त)	373	440	456	508	550
16	साठवण	8	9	10	11	12
17	दळणवळण व प्रसारणासंबंधित सेवा	142	161	195	223	260
18	वित्तीय सेवा	1055	1152	1343	1480	1595
19	स्थावर मालमत्ता, राहत्या घरांची मालकी व व्यावसायिक सेवा	1710	2003	2384	2818	3146
20	सार्वजनिक प्रशासन	350	387	430	467	508
21	इतर सेवा	597	699	815	960	1087
22	तृतीय/सेवा क्षेत्र एकूण (उप-बेरीज 13 ते 21)	5235	6049	6918	7884	8638
23	एकूण स्थूल मुल्यवृद्धी (5+12+22)	12150	13962	15575	15933	15564
24	उत्पादित वस्तू व सेवांवरील कर	1721	2138	2294	2297	2503
25	वजा उत्पादित वस्तू व सेवांवरील अनुदान	277	364	378	368	280
26	स्थूल जिल्हा उत्पन्न (23+24+25)	13,593	15,736	17,491	17,862	17,787
27	लोकसंख्या ('000)	1,846	1,864	1,882	1,900	1,917
28	दरडोई स्थूल जिल्हा उत्पन्न ()	73,617	84,413	92,945	94,035	92,781
29	एकूण राज्य उत्पन्न	1280369	1459629	1468968	1586937	1720488
30	दरडोई स्थूल राज्य उत्पन्न ()	113192	127606	142634	152158	166351
31	स्थूल जिल्हा उत्पन्नाची स्थूल राज्य उत्पन्नाशी टक्केवारी	1.06	1.08	1.19	1.13	1.03
32	मागील वर्षाच्या तुलनेत झालेली वाढ (टक्केवारी)	---	15.77	11.15	2.12	-0.42

तक्ता क्र. 2.1

(₹ कोटी)

अ	क्षेत्र	2016-17	2017-18	2018-19	2019-20
1	2	8	9	10	11
1	पीक	4,338	2,887	2,778	3,369
2	पशुसंवर्धन	544	748	607	646
3	वने व लाकूड तोडणी	219	225	245	248
4	मत्स्यव्यवसाय व मत्स्यशेती	43	14	14	6
5	कृषी व संलग्न सेवा (1+2+3+4)	5,143	3,874	3,644	4,269
6	खाण व दगड खाणकाम	203	378	429	507
7	प्राथमिक क्षेत्र (उप-बेरीज 5+6)	5,346	4,251	4,073	4,776
8	वस्तुनिर्माण	3,386	3,581	3,895	3,816
9	वीज, वायू, पाणीपुरवठा व इतर उपयोगिता सेवा	356	472	516	592
10	बांधकाम	979	1,048	1,168	1,241
11	द्वितीय क्षेत्र (उप-बेरीज 8+9+10)	4,720	5,100	5,578	5,649
12	उद्योग (उप-बेरीज 6+11)	4,923	5,478	6,008	6,156
13	व्यापार, दुरूस्ती, हॉटेल्स व उपहारगृहे	1,646	1,828	2,036	2,244
14	रेल्वे	103	119	120	133
15	परिवहन (रेल्वे व्यतिरिक्त)	587	634	652	700
16	साठवण	12	13	15	16
17	दळणवळण व प्रसारणासंबंधित सेवा	260	252	271	305
18	वित्तीय सेवा	1,686	1,754	2,007	2,173
19	स्थावर मालमत्ता, राहत्या घरांची मालकी व व्यावसायिक सेवा	3,628	3,950	4,503	5,047
20	सार्वजनिक प्रशासन	571	625	666	818
21	इतर सेवा	1,265	1,416	1,612	1,857
22	तृतीय/सेवा क्षेत्र एकूण (उप-बेरीज 13 ते 21)	9,758	10,592	11,880	13,293
23	एकूण स्थूल मुल्यवृद्धी (5+12+22)	19,824	19,943	21,532	23,718
24	उत्पादित वस्तू व सेवांवरील कर	3,300	3,045	3,239	3,467
25	वजा उत्पादित वस्तू व सेवांवरील अनुदान	291	259	281	325
26	स्थूल जिल्हा उत्पन्न (23+24+25)	22,834	22,729	24,490	26,860
27	लोकसंख्या ('000)	1,933	1,949	1,964	1,979
28	दरडोई स्थूल जिल्हा उत्पन्न (°)	118099	116630	124684	135698
29	एकूण राज्य उत्पन्न	1908485	2064432	2268065	2488783
30	दरडोई स्थूल राज्य उत्पन्न (°)	184113	195195	212006	229488
31	स्थूल जिल्हा उत्पन्नाची स्थूल राज्य उत्पन्नाशी टक्केवारी	1.20	1.10	1.08	1.08
32	मागील वर्षाच्या तूलनेत झालेली वाढ (टक्केवारी)	28.37	-0.46	7.75	9.68

आधार- अर्थ व सांख्यिकी संचालनालय, मुंबई

तक्ता क्र. 2.2
क्षेत्रवार निव्वळ जिल्हा उत्पन्न- चालू किंमतीनुसार

जिल्हा - परभणी

(₹ कोटी)

अ.	क्षेत्र	2011-12	2012-13	2013-14	2014-15	2015-16
1	2	3	4	5	6	7
1	पोक	2714	3172	3420	2229	1136
2	पशुसंवर्धन	363	465	593	980	641
3	वने व लाकूड तोडणी	161	164	134	146	159
4	मत्स्यव्यवसाय व मत्स्यशेती	12	10	8	10	6
5	कृषी व संलग्न सेवा (1+2+3+4)	3251	3810	4155	3366	1942
6	खाण व दगड खाणकाम	288	318	161	115	254
7	प्राथमिक क्षेत्र (उप-बेरीज 5+6)	3538	4128	4316	3481	2197
8	वस्तुनिर्माण	1854	2108	2503	2643	2897
9	वीज, वायू, पाणीपुरवठा व इतर उपयोगिता सेवा	162	173	241	233	250
10	बांधकाम	689	711	777	859	847
11	द्वितीय क्षेत्र (उप-बेरीज 8+9+10)	2704	2992	3522	3735	3993
12	उद्योग (उप-बेरीज 6+11)	2991	3310	3683	3850	4248
13	व्यापार, दुरूस्ती, हॉटेल्स व उपहारगृहे	879	1059	1128	1233	1286
14	रेल्वे	46	50	52	63	68
15	परिवहन (रेल्वे व्यतिरिक्त)	321	380	385	433	478
16	साठवण	7	8	9	10	10
17	दळणवळण व प्रसारणासंबंधित सेवा	115	132	147	170	201
18	वित्तीय सेवा	1039	1132	1321	1452	1565
19	स्थावर मालमत्ता, राहत्या घरांची मालकी व व्यावसायिक सेवा	1265	1477	1753	2058	2344
20	सार्वजनिक प्रशासन	250	280	314	345	386
21	इतर सेवा	523	620	727	862	990
22	तृतीय/सेवा क्षेत्र एकूण (उप-बेरीज 13 ते 21)	4445	5136	5836	6625	7329
23	एकूण निव्वळ मुल्यवृद्धी (5+12+22)	10687	12256	13674	13840	13519
24	उत्पादित वस्तू व सेवांवरील कर	1749	2175	2333	2327	2511
25	वजा उत्पादित वस्तू व सेवांवरील अनुदान	282	370	384	372	281
26	निव्वळ जिल्हा उत्पन्न (23+24+25)	12154	14061	15622	15795	15749
27	लोकसंख्या ('000)	1846	1864	1882	1900	1917
28	दरडोई निव्वळ जिल्हा उत्पन्न (°)	65823	75428	83012	83152	82152
29	एकूण राज्य उत्पन्न	1126595	1282180	1448720	1553217	1735308
30	दरडोई निव्वळ राज्य उत्पन्न (°)	99597	112092	125261	132836	146815
31	निव्वळ जिल्हा उत्पन्नाची निव्वळ राज्य उत्पन्नाशी टक्केवारी	1.08	1.10	1.08	1.02	0.91
32	मागील वर्षाच्या तुलनेत झालेली वाढ (टक्केवारी)	--	15.69	11.10	1.11	-0.29

तक्ता क्र. 2.2

जिल्हा - परभणी

(₹ कोटी)

अ. क्र.	क्षेत्र	2016-17	2017-18	2018-19	2019-20
1	2	8	9	10	11
1	पीक	4058	2670	2539	3079
2	पशुसंवर्धन	538	740	600	639
3	वने व लाकूड तोडणी	217	223	243	246
4	मत्स्यव्यवसाय व मत्स्यशेती	40	13	13	6
5	कृषी व संलग्न सेवा (1+2+3+4)	4852	3645	3395	3970
6	खाण व दगड खाणकाम	195	364	413	488
7	प्राथमिक क्षेत्र (उप-बेरीज 5+6)	5046	4009	3808	4458
8	वस्तुनिर्माण	2970	3131	3405	3334
9	वीज, वायू, पाणीपुरवठा व इतर उपयोगिता सेवा	238	328	362	415
10	बांधकाम	921	982	1092	1160
11	द्वितीय क्षेत्र (उप-बेरीज 8+9+10)	4129	4442	4859	4908
12	उद्योग (उप-बेरीज 6+11)	4324	4805	5272	5396
13	व्यापार, दुरूस्ती, हॉटेल्स व उपहारगृहे	1520	1670	1854	2042
14	रेल्वे	88	102	99	110
15	परिवहन (रेल्वे व्यतिरिक्त)	509	539	541	580
16	साठवण	10	11	12	13
17	दळणवळण व प्रसारणासंबंधित सेवा	195	175	179	202
18	वित्तीय सेवा	1654	1718	1964	2124
19	स्थावर मालमत्ता, राहत्या घरांची मालकी व व्यावसायिक सेवा	2745	2994	3435	3847
20	सार्वजनिक प्रशासन	441	492	522	641
21	इतर सेवा	1156	1285	1463	1684
22	तृतीय/ सेवा क्षेत्र एकूण (उप-बेरीज 13 ते 21)	8320	8986	10069	11243
23	एकूण निव्वळ मुल्यवृद्धी (5+12+22)	17495	17436	18736	20609
24	उत्पादित वस्तू व सेवांवरील कर	3338	3066	3253	3483
25	वजा उत्पादित वस्तू व सेवांवरील अनुदान	294	261	282	326
26	निव्वळ जिल्हा उत्पन्न (23+24+25)	20539	20241	21707	23766
27	लोकसंख्या ('000)	1933	1949	1964	1979
28	दरडोई निव्वळ जिल्हा उत्पन्न ()	106231	103862	110515	120065
29	एकूण राज्य उत्पन्न	1954774	2081195	2276793	2482536
30	दरडोई निव्वळ राज्य उत्पन्न ()	163726	172663	187118	202130
31	निव्वळ जिल्हा उत्पन्नाची निव्वळ राज्य उत्पन्नाशी टक्केवारी	1.05	0.97	0.95	0.96
32	मागील वर्षाच्या तूलनेत झालेली वाढ (टक्केवारी)	30.41	-1.45	7.42	9.49

आधार- अर्थ व सांख्यिकी संचालनालय, मुंबई

तक्ता क्र. 2.3

क्षेत्रवार स्थूल जिल्हा उत्पन्न - स्थिर (2011-12) किंमतीनुसार

जिल्हा - परभणी

(₹ कोटी)

अ	क्षेत्र	2011-12	2012-13	2013-14	2014-15	2015-16
1	2	3	4	5	6	7
1	पीक	2878	3178	3205	2248	1174
2	पशुसंवर्धन	368	385	474	687	399
3	वने व लाकूड तोडणी	163	159	155	155	156
4	मत्स्यव्यवसाय व मत्स्यशेती	13	10	8	9	5
5	कृषी व संलग्न सेवा (1+2+3+4)	3422	3732	3842	3099	1734
6	खाण व दगड खाणकाम	327	288	165	111	205
7	प्राथमिक क्षेत्र (उप-बेरीज 5+6)	3749	4020	4007	3210	1939
8	वस्तुनिर्माण	2204	2375	2626	2775	3050
9	वीज, वायू, पाणीपुरवठा व इतर उपयोगिता सेवा	240	251	242	279	290
10	बांधकाम	721	692	722	783	792
11	द्वितीय क्षेत्र (उप-बेरीज 8+9+10)	3165	3318	3589	3837	4131
12	उद्योग (उप-बेरीज 6+11)	3492	3606	3754	3948	4337
13	व्यापार, दुरुस्ती, हॉटेल्स व उपहारगृहे	946	1042	1033	1072	1068
14	रेल्वे	54	55	58	65	70
15	परिवहन (रेल्वे व्यतिरिक्त)	373	409	427	473	524
16	साठवण	8	8	9	9	9
17	दळणवळण व प्रसारणासंबंधित सेवा	142	149	169	187	220
18	वित्तीय सेवा	1055	1137	1295	1404	1477
19	स्थावर मालमत्ता, राहत्या घरांची मालकी व व्यावसायिक सेवा	1710	1846	2068	2344	2541
20	सार्वजनिक प्रशासन	350	355	366	377	393
21	इतर सेवा	597	648	716	805	875
22	तृतीय/सेवा क्षेत्र एकूण (उप-बेरीज 13 ते 21)	5235	5650	6139	6738	7178
23	एकूण स्थूल मुल्यवृद्धी (5+12+22)	12150	12987	13735	13785	13249
24	उत्पादित वस्तू व सेवांवरील कर	1721	1908	1992	2000	1930
25	वजा उत्पादित वस्तू व सेवांवरील अनुदान	277	351	347	320	240
26	स्थूल जिल्हा उत्पन्न (23+24+25)	13593	14544	15381	15465	14939
27	लोकसंख्या ('000)	1846	1864	1882	1900	1917
28	दरडोई स्थूल जिल्हा उत्पन्न ()	73617	78019	81731	81416	77924
29	एकूण राज्य उत्पन्न	1280369	1357942	1451615	1543165	1654284
30	दरडोई स्थूल राज्य उत्पन्न ()	113192	118716	125511	131977	139960
31	स्थूल जिल्हा उत्पन्नाची स्थूल राज्य उत्पन्नाशी टक्केवारी	1.06	1.07	1.06	1.00	0.90
32	मागील वर्षाच्या तूलनेत झालेली वाढ (टक्केवारी)	--	7.00	5.75	0.55	-3.40

तक्ता क्र. 2.3

जिल्हा - परभणी

(₹ कोटी)

अ.क्र.	क्षेत्र	2016-17	2017-18	2018-19	2019-20
1	2	8	9	10	11
1	पीक	3517	2455	2293	2424
2	पशुसंवर्धन	375	514	406	413
3	वने व लाकूड तोडणी	182	173	188	183
4	मत्स्यव्यवसाय व मत्स्यशेती	32	9	9	4
5	कृषी व संलग्न सेवा (1+2+3+4)	4105	3151	2896	3024
6	खाण व दगड खाणकाम	153	285	324	238
7	प्राथमिक क्षेत्र (उप-बेरीज 5+6)	4259	3436	3221	3262
8	वस्तुनिर्माण	3270	3496	3684	3623
9	वीज, वायू, पाणीपुरवठा व इतर उपयोगिता सेवा	300	328	353	371
10	बांधकाम	837	844	856	865
11	द्वितीय क्षेत्र (उप-बेरीज 8+9+10)	4407	4667	4893	4858
12	उद्योग (उप-बेरीज 6+11)	4560	4952	5218	5097
13	व्यापार, दुरूस्ती, हॉटेल्स व उपहारगृहे	1204	1287	1392	1469
14	रेल्वे	80	90	89	92
15	परिवहन (रेल्वे व्यतिरिक्त)	572	613	661	706
16	साठवण	10	10	10	11
17	दळणवळण व प्रसारणासंबंधित सेवा	214	199	207	232
18	वित्तीय सेवा	1564	1587	1660	1719
19	स्थावर मालमत्ता, राहत्या घरांची मालकी व व्यावसायिक सेवा	2789	2906	3156	3417
20	सार्वजनिक प्रशासन	424	446	460	542
21	इतर सेवा	976	1044	1129	1245
22	तृतीय/सेवा क्षेत्र एकूण (उप-बेरीज 13 ते 21)	7832	8183	8764	9431
23	एकूण स्थूल मुल्यवृद्धी (5+12+22)	16497	16287	16878	17552
24	उत्पादित वस्तू व सेवांवरील कर	2395	2415	2597	2684
25	वजा उत्पादित वस्तू व सेवांवरील अनुदान	244	214	223	245
26	स्थूल जिल्हा उत्पन्न (23+24+25)	18649	18487	19252	19991
27	लोकसंख्या ('000)	1933	1949	1964	1979
28	दरडोई स्थूल जिल्हा उत्पन्न ()	96454	94865	98019	100993
29	एकूण राज्य उत्पन्न	1807046	1914621	2033314	2134065
30	दरडोई स्थूल राज्य उत्पन्न ()	151353	158844	167108	173757
31	स्थूल जिल्हा उत्पन्नाची स्थूल राज्य उत्पन्नाशी टक्केवारी	1.03	0.97	0.95	0.94
32	मागील वर्षाच्या तूलनेत झालेली वाढ (टक्केवारी)	24.83	-0.86	4.14	3.84

आधार- अर्थ व सांख्यिकी संचालनालय, मुंबई

तक्ता क्र. 2.4

क्षेत्रवार निव्वळ जिल्हा उत्पन्न- स्थिर (2011-12) किंमतीनुसार

जिल्हा - परभणी

(₹ कोटी)

अ.	क्षेत्र	2011-12	2012-13	2013-14	2014-15	2015-16
1	2	3	4	5	6	7
1	पीक	2,714	2,984	3,027	2,090	1,082
2	पशुसंवर्धन	363	379	467	677	393
3	वने व लाकूड तोडणी	161	158	153	154	155
4	मत्स्यव्यवसाय व मत्स्यशेती	12	9	7	8	4
5	कृषी व संलग्न सेवा (1+2+3+4)	3251	3530	3654	2928	1634
6	खाण व दगड खाणकाम	288	255	142	96	196
7	प्राथमिक क्षेत्र (उप-बेरीज 5+6)	3538	3784	3796	3024	1830
8	वस्तुनिर्माण	1854	1982	2247	2378	2656
9	वीज, वायू, पाणीपुरवठा व इतर उपयोगिता सेवा	162	167	128	172	182
10	बांधकाम	689	655	672	733	743
11	द्वितीय क्षेत्र (उप-बेरीज 8+9+10)	2704	2804	3048	3283	3581
12	उद्योग (उप-बेरीज 6+11)	2991	3059	3190	3378	3777
13	व्यापार, दुरुस्ती, हॉटेल्स व उपहारगृहे	879	965	947	977	968
14	रेल्वे	46	48	49	55	58
15	परिवहन (रेल्वे व्यतिरिक्त)	321	352	360	404	457
16	साठवण	7	7	8	8	8
17	दळणवळण व प्रसारणासंबंधित सेवा	115	120	122	141	171
18	वित्तीय सेवा	1039	1118	1274	1379	1452
19	स्थावर मालमत्ता, राहत्या घरांची मालकी व व्यावसायिक सेवा	1265	1357	1504	1695	1857
20	सार्वजनिक प्रशासन	250	252	257	266	282
21	इतर सेवा	523	572	634	719	788
22	तृतीय/सेवा क्षेत्र एकूण (उप-बेरीज 13 ते 21)	4445	4791	5155	5644	6041
23	एकूण निव्वळ मुल्यवृद्धी (5+12+22)	10687	11379	11999	11951	11452
24	उत्पादित वस्तू व सेवांवरील कर	1749	1941	2029	2026	1936
25	वजा उत्पादित वस्तू व सेवांवरील अनुदान	282	357	353	324	241
26	निव्वळ जिल्हा उत्पन्न (23+24+25)	12154	12963	13674	13653	13147
27	लोकसंख्या ('000)	1846	1864	1882	1900	1917
28	दरडोई निव्वळ जिल्हा उत्पन्न ()	65823	69537	72664	71877	68578
29	एकूण राज्य उत्पन्न	1126595	1189711	1267551	1345341	1452513
30	दरडोई निव्वळ राज्य उत्पन्न ()	99597	104008	109597	115058	122889
31	निव्वळ जिल्हा उत्पन्नाची निव्वळ राज्य उत्पन्नाशी टक्केवारी	1.08	1.09	1.08	1.01	0.91
32	मागील वर्षाच्या तूलनेत झालेली वाढ (टक्केवारी)	--	6.66	5.49	-0.15	-3.71

तक्ता क्र. 2.4

जिल्हा - परभणी

(₹ कोटी)

अ.क्र	क्षेत्र	2016-17	2017-18	2018-19	2019-20
1	2	8	9	10	11
1	पीक	3,287	2,278	2,113	2,233
2	पशुसंवर्धन	370	508	401	408
3	वने व लाकूड तोडणी	180	171	186	181
4	मत्स्यव्यवसाय व मत्स्यशेती	28	8	8	3
5	कृषी व संलग्न सेवा (1+2+3+4)	3,865	2,965	2,708	2,826
6	खाण व दगड खाणकाम	148	277	315	232
7	प्राथमिक क्षेत्र (उप-बेरीज 5+6)	4,013	3,242	3,024	3,057
8	वस्तुनिर्माण	2,898	3,102	3,270	3,213
9	वीज, वायू, पाणीपुरवठा व इतर उपयोगिता सेवा	194	202	222	233
10	बांधकाम	782	782	786	794
11	द्वितीय क्षेत्र (उप-बेरीज 8+9+10)	3,874	4,085	4,279	4,240
12	उद्योग (उप-बेरीज 6+11)	4,022	4,363	4,594	4,472
13	व्यापार, दुरुस्ती, हॉटेल्स व उपहारगृहे	1,092	1,152	1,244	1,313
14	रेल्वे	66	75	72	75
15	परिवहन (रेल्वे व्यतिरिक्त)	501	529	564	602
16	साठवण	8	8	8	9
17	दळणवळण व प्रसारणासंबंधित सेवा	159	134	132	148
18	वित्तीय सेवा	1,536	1,557	1,625	1,681
19	स्थावर मालमत्ता, राहत्या घरांची मालकी व व्यावसायिक सेवा	2,046	2,139	2,342	2,533
20	सार्वजनिक प्रशासन	305	328	338	397
21	इतर सेवा	881	933	1,009	1,111
22	तृतीय/सेवा क्षेत्र एकूण (उप-बेरीज 13 ते 21)	6,594	6,856	7,334	7,868
23	एकूण निव्वळ मुल्यवृद्धी (5+12+22)	14,481	14,184	14,636	15,165
24	उत्पादित वस्तू व सेवांवरील कर	2,424	2,434	2,611	2,699
25	वजा उत्पादित वस्तू व सेवांवरील अनुदान	246	216	224	246
26	निव्वळ जिल्हा उत्पन्न (23+24+25)	16,659	16,402	17,024	17,618
27	लोकसंख्या ('000)	1,933	1,949	1,964	1,979
28	दरडोई निव्वळ जिल्हा उत्पन्न ()	86162	84162	86672	89007
29	एकूण राज्य उत्पन्न	1596121	1686980	1789838	1873801
30	दरडोई निव्वळ राज्य उत्पन्न ()	133686	139958	147097	152566
31	निव्वळ जिल्हा उत्पन्नाची निव्वळ राज्य उत्पन्नाशी टक्केवारी	1.04	0.97	0.95	0.94
32	मागील वर्षाच्या तूलनेत झालेली वाढ (टक्केवारी)	26.71	-1.54	3.79	3.49

आधार- अर्थ व सांख्यिकी संचालनालय, मुंबई

तक्ता 3.1
जिल्ह्यातील महत्वाच्या वस्तूंच्या केंद्रनिहाय त्रैमासिक सरासरी किरकोळ किंमती

जिल्हा :-											संदर्भ वर्ष :- 2020-21			
अ. क्र.	वस्तूचे नाव व प्रत	परिमाण	एप्रिल-जून		जुलै-सप्टेंबर		ऑक्टोबर-डिसेंबर		जानेवारी-मार्च		वर्षाची सरासरी		मागील वर्षाच्या तुलनेत शेकडा वाढ/घट (टक्केवारी)	
			नागरी	ग्रामीण	नागरी	ग्रामीण	नागरी	ग्रामीण	नागरी	ग्रामीण	नागरी	ग्रामीण	नागरी	ग्रामीण
1	2	3	4	5	6	7	8	9	10	11	12	13	14	15
1	तांदूळ (उत्तम) खु.बा.	किलो	53	57	53	53	52	51	54	53	53	54	-1.6	-2.4
2	तांदूळ (मध्यम) खु.बा.	किलो	44	42	44	37	45	35	45	34	45	37	1.6	-3.2
3	गहू (मध्यम) खु.बा.	किलो	26	24	26	21	26	19	24	18	25	20	4.7	-15
4	गहू स्वस्त धान्य दुकान	किलो	2	2	2	2	2	2	2	2	2	2	0	0
5	ज्वारी खु.बा. (संकरित)	किलो	27	24	29	22	29	19	27	18	28	21	14	-4
6	ज्वारी (देशी) खु.बा.	किलो	32	30	33	27	33	22	31	21	32	25	7.5	-19
7	बाजरी (मध्यम)	किलो	28	26	28	26	29	25	27	25	28	26	10	-5.3
8	काबुली चणा (मध्यम)	किलो	97	ला.ना.	104	ला.ना.	110	ला.ना.	99	ला.ना.	102	ला.ना.	8.3	ला.ना.
9	हरभरा डाळ (मध्यम)	किलो	62	63	61	63	63	69	64	64	62	65	2.4	7.9
10	तूरडाळ (मध्यम)	किलो	95	90	96	89	102	92	100	91	98	91	13	11
11	मूगडाळ (मध्यम)	किलो	101	88	108	88	109	92	107	95	107	91	18	20
12	उडीदडाळ (मध्यम)	किलो	93	81	94	80	100	94	102	94	97	87	20	19
13	मसूरडाळ (मध्यम)	किलो	64	67	71	77	73	73	73	68	70	71	17	12

अ. क्र.	वस्तूचे नाव व प्रत	परिमाण	एप्रिल-जून		जुलै-सप्टेंबर		ऑक्टोबर-डिसेंबर		जानेवारी-मार्च		वर्षाची सरासरी		मागील वर्षाच्या तुलनेत शेकडा वाढ/घट (टक्केवारी)	
			नागरी	ग्रामीण	नागरी	ग्रामीण	नागरी	ग्रामीण	नागरी	ग्रामीण	नागरी	ग्रामीण	नागरी	ग्रामीण
14	पांढरा वाटाणा	किलो	67	ला.ना.	67	ला.ना.	67	ला.ना.	67	ला.ना.	67	ला.ना.	-5.1	ला.ना.
15	साबुदाणा	किलो	76	ला.ना.	78	ला.ना.	77	ला.ना.	82	ला.ना.	78	ला.ना.	8.9	ला.ना.
16	शेंगदाणे (मध्यम)	किलो	115	110	105	108	105	106	108	106	108	108	12	5.9
17	रवा	किलो	39	40	39	41	40	43	42	41	40	41	6.8	5.6
18	साखर खु.बा.	किलो	37	38	38	37	37	38	36	37	37	37	0.8	2.4
19	गूळ पिवळा (मध्यम)	किलो	45	41	50	43	51	45	46	41	48	42	9.7	6.4
20	गोडेतेल भुईमुगाचे (सुटे)	किलो	154	ला.ना.	154	ला.ना.	159	ला.ना.	171	ला.ना.	160	ला.ना.	9.6	ला.ना.
21	वनस्पती तूप (सुटे)	किलो	97	98	99	108	104	113	109	107	102	106	9.7	8.4
22	खोबरेल तेल (सुटे)	किलो	246	127	259	125	268	117	270	108	260	119	9.9	-12
23	म्हशीचे दूध (सुटे)	लीटर	50	54	50	55	50	48	50	48	50	51	6.4	-3.6
24	म्हशीचे शुध्द तूप	किलो	650	685	663	655	700	643	671	649	671	658	13	1.7
25	बोकडाचे मांस	किलो	555	575	580	483	585	486	604	538	586	510	37	11
26	कोंबडी (ब्राँयलर)	किलो	125	193	134	198	139	209	114	183	128	197	2.2	-1
27	ताजे मासे (स्थानिक) मध्यम	किलो	200	178	203	177	213	189	217	188	210	183	19	-0
28	अंडी कोंबडीची	डझन	56	94	56	91	67	86	60	75	61	86	-0.6	36
29	मीठ (पांढरे) आयोडीनयुक्त	किलो	19	15	19	15	19	15	18	15	18	15	1.2	-5.6
30	हळद पावडर (सुटी)	100 ग्रॅम	21	20	21	20	22	20	24	20	22	20	8.9	0

अ क्र	वस्तूचे नाव व प्रत	परिमाण	एप्रिल-जून		जुलै-सप्टेंबर		ऑक्टोबर- डिसेंबर		जानेवारी- मार्च		वर्षाची सरासरी		मागील वर्षाच्या तुलनेत शेकडा वाढ/घट (टक्केवारी)	
			नागरी	ग्रामीण	नागरी	ग्रामीण	नागरी	ग्रामीण	नागरी	ग्रामीण	नागरी	ग्रामीण	नागरी	ग्रामीण
31	गरम मसाला पावडर (स्थानिक)	100 ग्रॅम	35	51	36	50	39	40	40	36	38	45	7.3	14
32	बटाटे	किलो	28	27	38	34	42	47	31	24	35	33	51	39
33	कांदे	किलो	18	21	20	17	43	37	32	31	28	27	-19	-17
34	लसूण	100 ग्रॅम	16	14	17	16	14	15	9	14	14	15	-6.5	45
35	केळी (जळगाव)	डझन	30	36	30	30	31	26	30	28	30	30	0.8	-12
36	सफरचंद (मध्यम)	किलो	117	149	151	139	101	99	151	133	130	126	-0.1	8.7
37	चहापत्ती	किलो	316	267	331	275	346	280	346	308	335	283	15	7.2
38	रॉकेल (खु.बा.)	लीटर	35	ला.ना.	38	ला.ना.	40	ला.ना.	40	ला.ना.	39	ला.ना.	11	ला.ना.
39	पेट्रोल	लीटर	81	ला.ना.	90	ला.ना.	91	ला.ना.	97	ला.ना.	90	ला.ना.	12	ला.ना.
40	डिझेल	लीटर	ला.ना.	72	ला.ना.	85	ला.ना.	78	ला.ना.	86	ला.ना.	80	ला.ना.	14
41	गॅस सिलिंडर (स्वयंपाकाचा)	1 नग	673	ला.ना.	616	ला.ना.	630	ला.ना.	753	ला.ना.	668	ला.ना.	-6.8	ला.ना.
42	काडेपेटी (50 काडी)	1 नग	1	1	1	1	1	1	1	1	1	1	0	0
43	धुण्याचा साबण 250 ग्रॅम	1 नग	ला.ना.	10	ला.ना.	10	ला.ना.	10	ला.ना.	10	ला.ना.	10	ला.ना.	-2.4
44	प्रसाधन साबण (लक्स, हमाम, इ.)	100 ग्रॅम	35	26	37	26	37	25	39	25	37	25	32	-1.5
45	ब्रेड (स्थानिक) 400 ग्रॅम	1 पॅकेट	30	30	30	38	30	38	30	36	30	36	11	3.3
46	टाल्कम पावडर (पॉन्ड्स)	100 ग्रॅम	68	ला.ना.	68	ला.ना.	68	ला.ना.	73	ला.ना.	69	ला.ना.	3.4	ला.ना.
47	टुथ पेस्ट (कोलगेट 1 ट्युब)	100 ग्रॅम	49	50	49	49	50	50	51	51	50	50	1.7	3.4

आधार : अर्थ व सांख्यिकी संचालनालय, मुंबई.

ला.ना. लागू नाही

तक्ता 3.2

रास्त भाव धान्य दुकाने, शिधापत्रिका धारकांची व गोदामांची संख्या

जिल्हा:- परभणी			संदर्भ वर्ष :- 2020-21							
अ. क्र.	तालुका	रास्त भाव धान्य दुकानांची संख्या	शिधापत्रिका धारकांची संख्या (लाख)					शुभ्र	एकुण	शिधापत्रिका आधारकार्ड सोबत जोडलेल्या धारकांची संख्या
			पिवळी		केशरी	अन्नपूर्णा	एकुण			
			दारिद्र्य रेषेखालील	अंत्योदय अन्न योजना	दारिद्र्य रेषेवरील					
(1)	(2)	(3)	(4)	(5)	(6)	(7)	(8)	(9)	(10)	
1	सेलू	121	0.09	0.06	0.25	0.00	0.00	0.42	37141	
2	जिंतूर	206	0.09	0.05	0.46	0.00	0.00	0.61	59078	
3	परभणी	232	0.20	0.13	0.82	0.01	0.01	1.17	104051	
4	मानवत	80	0.04	0.03	0.19	0.00	0.00	0.27	23207	
5	पाथरी	77	0.05	0.04	0.42	0.00	0.00	0.51	24058	
6	सोनपेठ	75	0.05	0.02	0.16	0.00	0.00	0.23	21116	
7	गंगाखेड	163	0.08	0.04	0.34	0.00	0.00	0.47	41992	
8	पालम	114	0.02	0.04	0.24	0.00	0.00	0.30	27078	
9	पूर्णा	115	0.08	0.04	0.28	0.00	0.00	0.40	36457	
	एकुण	1183	0.71	0.45	3.17	0.01	0.03	4.38	374178	

अ. क्र.	तालुका	उपलब्ध गोदामे							
		एकुण		त्यापैकी उपयुक्त नसलेल्या		भाड्याने घेतलेल्या		भाड्याने दिलेल्या	
		गोदामांची संख्या	गोदामांची क्षमता (मेट्रीक टन)	गोदामांची संख्या	गोदामांची क्षमता (मेट्रीक टन)	गोदामांची संख्या	गोदामांची क्षमता (मेट्रीक टन)	गोदामांची संख्या	गोदामांची क्षमता (मेट्रीक टन)
(1)	(2)	(11)	(12)	(13)	(14)	(15)	(16)	(17)	(18)
1	सेलू	1	500	0	0	0	0	0	0
2	जिंतूर	5	2500	0	0	0	0	0	0
3	परभणी	2	2300	0	0	1	1300	0	0
4	मानवत	2	1500	0	0	0	0	0	0
5	पाथरी	1	500	0	0	0	0	0	0
6	सोनपेठ	2	500	0	0	0	0	0	0
7	गंगाखेड	2	1500	0	0	0	0	0	0
8	पालम	2	850	1	250	1	600	0	0
9	पूर्णा	2	1580	1	500	0	0	0	0
	एकुण	19	11730	2	750	2	1900	0	0

आधार: जिल्हा पुरवठा अधिकारी, जिल्हाधिकारी कार्यालय, परभणी

टिप - मागील वर्षी पाथरी तालुक्यात कोरोनाच्या कारणामुळे अन्नधान्य वाटपासाठी जास्त प्रमाणात धान्य साठा केंद्राकडून उपलब्ध झाल्याने 01 गोदाम भाड्याने घेण्यात आले होते. यावर्षी ते घेण्यात आले नसल्याने संख्या 1 ने कमी दिसून येते.

तक्ता 3.3

अंत्योदय अन्न योजना व प्राधान्य गटात मोडणाऱ्या (अंत्योदय अन्न योजना वगळून)
कुटुंबांसाठी अन्नधान्याचे नियतन व उचल

जिल्हा :- परभणी							संदर्भ वर्ष :-2020-21		
(धान्य मे. टन)									
वर्ष	नियतन			उचल			उचलीची नियतनाशी टक्केवारी		
	तांदूळ	गहू	साखर	तांदूळ	गहू	साखर	तांदूळ	गहू	साखर
1	2	3	4	5	6	7	8	9	10
अंत्योदय अन्न योजना									
2017-18	6147.00	12347.10	8823.74	5868.30	11186.10	8805.55	95.47	90.60	99.79
2018-19	6847.50	8988.10	5976.80	6847.50	8988.10	5964.77	100.00	100.00	99.80
2019-20	7364.00	11717.00	435.90	5838.80	9659.90	435.57	79.29	82.44	99.92
2020-21	10626.40	5598.10	455.90	10626.40	5598.10	455.68	100.00	100.00	99.95
प्राधान्य गटात मोडणारे (अंत्योदय अन्न योजना वगळून)									
2017-18	7852.00	11739.90	--	7142.50	10921.90	--	90.96	93.03	0.00
2018-19	12276.60	36596.60	--	12276.60	36596.60	--	100.00	100.00	0.00
2019-20	21869.00	40716.00	--	17514.10	32317.50	--	80.09	79.37	0.00
2020-21	30753.00	20968.60	--	30753.00	20968.60	--	100.00	100.00	0.00

आधार: जिल्हा पुरवठा अधिकारी, जिल्हाधिकारी कार्यालय, परभणी

तक्ता 4. 1 (अ)

शासकीय कर व इतर यांची वसूली / थकबाकी

जमिन महसूल (सर्वसाधारण, वाढीव, संकिर्ण), सेस (उपकर-जि.प., ग्रा.प., पं.स., इ.जी.एस.) शिक्षण कर, अकृषीक आकारणी, सिटी सर्वे (पोट हिस्सा फाळणी फी), वस्तीवाढ सनद फी, अंतर्गत लेखा परिक्षण वसूली व नझूल बाकी.

जिल्हा :- परभणी									संदर्भ- वर्ष- 2020-21
(₹ हजार)									
अ. क्र.	तालुका	जमीन महसुलाची एकूण चालू मागणी	जमीन महसुलाची थकबाकी	एकूण मागणी	सूट	निलंबित वसुलीची रक्कम	वसुली पात्र रक्कम {5-(6+7)}	प्रत्यक्ष वसुली	खातेदारांची संख्या (शेतकरी)
1	2	3	4	5	6	7	8	9	10
1	सेलू	10316	5326	15642	0	0	15642	10387	उ.ना.
2	जिंतूर	8995	6086	15081	0	0	15081	8285	उ.ना.
3	परभणी	29172	11904	41076	0	0	41076	38876	उ.ना.
4	मानवत	4378	1479	5857	0	0	5857	3004	उ.ना.
5	पाथरी	6698	4079	10777	0	0	10777	5872	उ.ना.
6	सोनपेठ	4573	0	4573	0	0	4573	4489	उ.ना.
7	गंगाखेड	11682	1574	13256	0	0	13256	15224	उ.ना.
8	पालम	3218	637	3855	0	0	3855	6783	उ.ना.
9	पूर्णा	10029	4932	14961	0	0	14961	15038	उ.ना.
जिल्हा एकूण		89061	36017	125078	0	0	125078	107958	0

आधार - जिल्हाधिकारी कार्यालय (महसूल शाखा), परभणी

तक्ता 4.1 (ब)

शासकीय कर व इतर यांची वसूली / थकबाकी

(खाणी, गौणखनिज रॉयल्टी, मत्स्यव्यवसाय कर, कोर्ट फी व मुद्रांक शुल्क, नोंदणीपत्र फी, बीएडीआर व बीबीआर कायदानुसार मिळणाऱ्या रकमा, महसूल प्रमाणपत्राद्वारे होणारी वसूली, करमणूक, जाहिरात कर इत्यादी)

जिल्हा : परभणी								संदर्भ वर्ष- 2020-21
								(₹ हजार)
अ क्र	तालुका	जमीन महसुलाची एकूण चालू मागणी	जमीन महसुलाची थकबाकी	एकूण मागणी	सूट	निलंबित वसुलीची रक्कम	वसुली पात्र रक्कम {5- (6+7)}	प्रत्यक्ष वसुली
1	2	3	4	5	6	7	8	9
1	सेलू	75000	14085	89085	0	0	89085	56559
2	जितूर	75000	19465	94465	0	0	94465	36861
3	परभणी	95000	6088	101088	0	0	101088	103226
4	मानवत	80000	46628	126628	0	0	126628	72094
5	पाथरी	80000	30656	110656	0	0	110656	39920
6	सोनपेठ	85000	41762	126762	0	0	126762	42310
7	गंगाखेड	85000	34078	119078	0	0	119078	68513
8	पालम	80000	37028	117028	0	0	117028	33799
9	पूर्णा	80000	19186	99186	0	0	99186	81460
एकूण		735000	248976	983976	0	0	983976	534742

आधार - जिल्हाधिकारी कार्यालय (महसूल शाखा), परभणी

तक्ता 4.1 (क)

शासकीय कर व इतर यांची वसूली / थकबाकी

(सर्व साधारण तगाई, मृद संधारण थकबाकी, वन जमिनीवरील भूमीहीन शेतमजुरांना पुनर्वसनासाठी दिलेले कर्ज, अकृषीक कर्ज, आदर्श गृहनिर्माण कर्ज, इतर देशाकडून आलेल्या निर्वासितांना दिलेली कर्जे, प्रकल्पग्रस्तांना आणि कुळांना दिलेले कर्ज, नैसर्गिक आपत्ती कर्ज, जमिन सुधारणा - कब्जेहक्क किंमती इत्यादी)

जिल्हा : परभणी								संदर्भ वर्ष- 2020-21
								(₹ हजार)
अ. क्र.	तालुका	जमीन महसुलाची एकूण चालू मागणी	जमीन महसुलाची थकबाकी	एकूण मागणी	सूट	निलंबित वसुलीची रक्कम	वसुली पात्र रक्कम {5- (6+7)}	प्रत्यक्ष वसुली
1	2	3	4	5	6	7	8	9
1	सेलू	---	---	---	---	---	---	---
2	जितूर	---	---	---	---	---	---	---
3	परभणी	---	---	---	---	---	---	---
4	मानवत	---	---	---	---	---	---	---
5	पाथरी	---	---	---	---	---	---	---
6	सोनपेठ	---	---	---	---	---	---	---
9	पूर्णा	---	---	---	---	---	---	---
एकूण		---	---	---	---	---	---	---

आधार - जिल्हाधिकारी कार्यालय (महसूल शाखा), परभणी

तक्ता 4.2

नागरी स्थानिक स्वराज्य संस्थांचे (2020-21) मधील उत्पन्न व खर्च

जिल्हा :- परभणी		संदर्भ वर्ष - 2020-21							
		(₹ लाख)							
बाब	महानगर पालिका	नगरपरिषदा				नगर पंचायत, पालम	कटक मंडळ	सर्व नागरी संस्था	
		ह	वर्ग 'ब'	वर्ग 'क'	सर्व				
1	2	3	4	5	6	7	8	9	
स्थानिक स्वराज्य संस्थांची संख्या	1	0	3	4	7	1	0	9	
उत्पन्न									
1	आरंभीची शिल्लक	1163.2	---	2148.27	4127.74	6276.01	523.19	---	7962.35
2	जमा								
	2.1. पट्टी, कर इ.	33.437	---	185.12	109.59	294.71	16.10	---	344.248
	2.2 शासकीय अनुदाने	9.34	---	3259.15	11475.99	14735.14	2140.00	---	16884.5
	2.3. वाणिज्यिक उपक्रमांपासून	20.59	---	90.59	5.26	95.85	2.92	---	119.361
	2.4. ठेवी आणि कर्जे इ.	15.35	---	0.00	0.77	0.77	0.00	---	16.12
	2.5. इतर उत्पन्न	7913.8	---	975.23	439.47	1414.70	15.26	---	9343.73
	एकूण जमा (2)	7992.49		4510.09	12031.08	16541.17	2174.28		26707.94
	एकूण उत्पन्न (1+2)	9155.64		6658.36	16158.82	22817.18	2697.47		34670.29
खर्च									
1	प्रशासन								
	(अ) आस्थापना	1376.6	---	1501.29	1433.89	2935.18	62.90	---	4374.66
	(ब) इतर	0.12	---	33.60	47.35	80.95	0.00	---	81.07
2	कर वसुली	33.437	---	11.04	49.65	60.69	8.30	---	102.427
3	सार्वजनिक दिवाबत्ती	70.876	---	299.17	168.78	467.95	12.31	---	551.139
4	पाणीपुरवठा	228.39	---	72.97	176.75	249.72	9.96	---	488.064
5	सार्वजनिक सुरक्षा	130.35	---	0.00	170.14	170.14	7.89	---	308.383
6	सार्वजनिक आरोग्य	260.76	---	66.70	91.72	158.42	5.36	---	424.542
7	जलनिःसारण व मलनिःसारण	13	---	11.20	609.61	620.81	32.86	---	666.67
8	बांधकामे	298.35	---	1761.00	7769.74	9530.74	2120.00	---	11949.1
9	परिवहन	0	---	0.00	0.00	0.00	0.00	---	0
10	शिक्षण	191	---	0.00	6.23	6.23	0.00	---	197.23
11	दुर्बल घटकांवरील खर्च	15	---	13.22	10.74	23.96	2.56	---	41.52
12	विशेष खर्च व दिलेली कर्जे	21	---	16.00	34.56	50.56	0.00	---	71.56
13	इतर खर्च	142.23	---	403.09	2110.73	2513.82	275.76	---	2931.81
	एकूण खर्च (1 ते 13)	2781.09		4189.29	12679.89	16869.18	2537.90		22188.17

आधार - महानगरपालिका परभणी, नगरपंचायत पालम व नगरपालिका (सेलू, जितूर, मानवत, पाथरी, सोनपेठ, गंगाखेड, पूणा)

तक्ता 4.3

ग्रामपंचायतीचे उत्पन्न व खर्च

जिल्हा :- परभणी		(₹ लाख)		
बाब	2019-20		2020-21	
	प्रत्यक्ष	टक्केवारी	प्रत्यक्ष	टक्केवारी
1	2	3	4	5
ग्रामपंचायतीची संख्या	704		704	
उत्पन्न				
(अ) आरंभीची शिल्लक	16956.30	58.11	19227.97	61.50
(ब) जमा				
1. कर				
i) जमीन व इतर मालमत्ता कर	868.93	2.98	1015.74	3.25
ii) इतर कर व शुल्क	203.62	0.70	32.87	0.11
2. शासकीय अनुदाने	10912.79	37.40	10872.00	34.77
3. अंशदान, देणग्या व इतर अनुदाने	238.74	0.82	116.52	0.37
4. इतर जमा	0.00	0.00	0.00	0.00
एकूण जमा (ब)	12224.08	41.89	12037.14	38.50
एकूण उत्पन्न (अ+ब)	29180.38	100.00	31265.11	100.00
खर्च				
1. प्रशासन	373.42	3.75	145.91	2.28
2. आरोग्य व स्वच्छता	493.41	4.96	495.97	7.75
3. सावर्जनिक बांधकामे	8666.19	87.08	5385.32	84.12
4. सावर्जनिक दिवाबत्ती	135.18	1.36	133.01	2.08
5. शिक्षण	21.09	0.21	16.84	0.26
6. लोककल्याण	34.97	0.35	19.92	0.31
7. इतर खर्च	228.15	2.29	204.90	3.20
एकूण खर्च (1 ते 7)	9952.41	100.00	6401.87	100.00
अखेरची शिल्लक	19227.97		24863.24	

आधार : उपमुख्य कार्यकारी अधिकारी (ग्रा.पं.), जिल्हा परिषद, परभणी

तक्ता 4.4

जिल्हा परिषदचे उत्पन्न व खर्च

जिल्हा :- परभणी		संदर्भ वर्ष:- 2020-21	
(₹ लाख)			
बाब	2019-20 (प्रत्यक्ष)	2020-21 (सु.अ)	
1	2	3	
उत्पन्न			
अ) आरंभीची शिल्लक	27922.90	25629.52	
ब) महसुली जमा			
1. स्वनिर्मित साधनांपासून	0.00	0.00	
2. शासकीय अनुदाने			
2.1.सांविधिक अनुदाने			
i) सहेतुक	0.00	0.00	
ii) आस्थापना	49317.60	50451.91	
iii) योजनांतर्गत	17847.41	16901.50	
iv) इतर	0.00	0.00	
2.2 अभिकरण योजनांसाठी	6.67	7.02	
3. इतर साधनांपासून उत्पन्न	5002.27	5117.33	
क) भांडवली जमा	5163.39	5333.78	
ड) एकूण जमा (ब+क)	77337.34	77811.54	
एकूण उत्पन्न (अ+ड)	105260.24	103441.06	
खर्च			
अ) महसुली खर्च			
1. सामान्य प्रशासन	6292.18	6436.9	
2. शिक्षण	46613.80	47546.08	
3. सार्वजनिक बांधकामे	3125.40	2959.75	
4. पाटबंधारे	1650.76	1568.22	
5. कृषि	62.55	63.99	
6. पशुसंवर्धन	255.04	260.91	
7. वने	0.00	0.00	
8. सावजनिक आरोग्य	3930.25	8890.2	
9. समाजकल्याण	2546.29	2604.85	
10. इतर खर्च	6263.54	210.21	
एकूण (अ)	70739.81	70541.11	
ब) भांडवली खर्च	8890.91	9021	
एकूण खर्च (अ+ ब)	79630.72	79562.11	
अखेरची शिल्लक	25629.52	23878.95	

आधार : मुख्य लेखा व वित्त अधिकारी, जिल्हा परिषद परभणी.

तक्ता 4.5

तालुकानिहाय बँक कार्यालये, वर्गीकृत बँकांची संख्या,
जिल्हा मध्यवर्ती सहकारी बँकेच्या शाखा, ठेवी व कर्जे

जिल्हा: - परभणी		संदर्भ वर्ष:- 2020-21					
अ. क्र.	तालुका	वर्गीकृत बँका				वर्गीकृत बँकांनी दिलेली कर्जे (₹ लाख)	
		बँकांची कार्यालये असलेली गावे व शहरे (संख्या)	वर्गीकृत बँका (संख्या)	वर्गीकृत बँकांची शाखा कार्यालये (संख्या)	वर्गीकृत बँकांच्या ठेवी (₹ लाख)	कृषक	अकृषक
1	2	3	4	5	6	7	8
1	सेलू	8	7	15	70338	54804	63475
2	जिंतूर	11	2	14	77742	63215	24784
3	परभणी	16	16	54	85148	181245	221540
4	मानवत	7	5	12	140676	37854	38147
5	पाथरी	5	3	9	74040	51245	18963
6	सोनपेठ	4	2	9	81444	31987	7844
7	गंगाखेड	6	8	14	74040	42875	53587
8	पालम	5	2	8	66636	31784	21947
9	पूर्णा	9	3	17	70338	50980	9245
जिल्हा एकूण		71	19	152	740402	545989	459532

अ. क्र.	तालुका	जिल्हा मध्यवर्ती सहकारी बँक			
		जि. म. स. बँकांची शाखा कार्यालये (संख्या)	जि. म. स. बँकांच्या ठेवी (₹ लाख)	जि. म. स. बँकांनी दिलेली कर्जे (₹ लाख)	
1	2	9	10	11	12
1	सेलू	7	5572.27	3639.92	531.42
2	जिंतूर	12	8248.94	9068.86	1575.68
3	परभणी	13	33102.13	11681.26	9393.53
4	मानवत	5	5626.61	11509.83	459.01
5	पाथरी	5	6185.18	8205.79	813.08
6	सोनपेठ	4	3108.76	4459.71	263.89
7	गंगाखेड	5	5616.73	3062.65	1536.65
8	पालम	4	4227.42	3695.21	799.78
9	पूर्णा	8	8988.60	8426.21	554.48
जिल्हा एकूण		63	80676.64	63749.44	15927.52

आधार :- 1) मुख्य व्यवस्थापक(LBO), जिल्हा अग्रणी बँक, परभणी. 2) जिल्हा मध्यवर्ती सहकारी बँक, परभणी.

टीप:- * देना बँक व विजया बँक या दोन वर्गीकृत बँकांचे बँक ऑफ बडोदा मध्ये विलीनीकरण झाल्याने वर्गीकृत बँकेच्या संख्येत दोन ने घट दिसून येत आहे.

तक्ता 4.6

जिल्ह्यातील बचत गटांबाबतची माहिती

जिल्हा :- परभणी							संदर्भ वर्ष :- 2020-21	
अ) जिल्ह्यात स्थापन झालेले बचत गट								
अ. क्र.	तालुका	स्थापन झालेले बचत गट (संख्या)						
		जिल्हा ग्रामीण विकास यंत्रणेकडील		नागरी DAY NULM	जिल्हा मध्यवर्ती सहकारी बँक	महिला आर्थिक विकास महामंडळ (तेजस्विनी योजना)	शेतकरी बचत गट	एकूण
		2011-12 अखेर (S.G.S.Y-BPL)	2012-13 पासून संदर्भ वर्ष अखेर (NRLM- POP)					
1	2	3	4	5	6	7	8	9
1	सेलू	189	1316	93	112	0	189	1899
2	जितूर	212	1711	93	147	205	212	2580
3	परभणी	149	1639	580	154	901	390	3813
4	मानवत	125	905	125	143	0	204	1502
5	पाथरी	131	1247	110	54	0	131	1673
6	सोनपेठ	47	696	73	43	262	121	1242
7	गंगाखेड	120	1229	96	111	212	200	1968
8	पालम	129	1136	0	97	0	129	1491
9	पूर्णा	229	1312	116	63	484	162	2366
जिल्हा एकूण		1331	11191	1286	924	2064	1738	18534

ब) खेळते भांडवल दिलेले बचतगट

अ. क्र.	तालुका	खेळत्या भांडवलासाठी बँक जोडणी झालेले बचत गट (फिरता निधी दिलेले बचत गट) (संख्या)						
		जि.ग्रा.वि. यंत्रणेकडील 2012-13 पासून संदर्भ वर्ष अखेर (NRLM- POP)	नागरी NULM	जिल्हा मध्यवर्ती सहकारी बँक	महिला आर्थिक विकास महामंडळ	शेतकरी बचत गट	एकूण	
1	2	10	11	12	13	14	15	
1	सेलू	631	76	0	0	उ.ना.	707	
2	जितूर	866	446	0	0	उ.ना.	1312	
3	परभणी	792	85	0	0	उ.ना.	877	
4	मानवत	547	117	0	0	उ.ना.	664	
5	पाथरी	761	75	0	0	उ.ना.	836	
6	सोनपेठ	440	36	0	0	उ.ना.	476	
7	गंगाखेड	753	61	0	0	उ.ना.	814	
8	पालम	585	0	0	0	उ.ना.	585	
9	पूर्णा	729	75	0	0	उ.ना.	804	
जिल्हा एकूण		6104	971	0	0		7075	

तक्ता 4.6

अ. क्र.	तालुका	बचत गटांना दिलेला फिरता निधी (₹ लाख)					
		जि.ग्रा.वि. यंत्रणेकडील 2012-13 पासून संदर्भ वर्ष अखेर (NRLM-POP)	नागरी NULM	जिल्हा मध्यवर्ती सहकारी बँक	महिला आर्थिक विकास महामंडळ	शेतकरी बचत गट	एकूण
1	2	16	17	18	19	20	21
1	सेलू	94.65	7.60	0.00	0.00	0	102.25
2	जिंतूर	129.90	44.60	0.00	0.00	0	174.50
3	परभणी	118.80	8.50	0.00	0.00	0	127.30
4	मानवत	82.05	11.70	0.00	0.00	0	93.75
5	पाथरी	114.15	7.50	0.00	0.00	0	121.65
6	सोनपेठ	66.00	3.60	0.00	0.00	0	69.60
7	गंगाखेड	112.95	6.10	0.00	0.00	0	119.05
8	पालम	87.75	0.00	0.00	0.00	0	87.75
9	पूर्णा	109.35	7.50	0.00	0.00	0	116.85
जिल्हा एकूण		915.60	97.10	0.00	0.00	0.00	1012.70

क) बँक जोडणी व पतपुरवठा झालेले बचतगट

अ. क्र.	तालुका	बँकामार्फत पतपुरवठा दिलेले बचत गट(संख्या)					
		जि.ग्रा.वि. यंत्रणेकडील 2012-13 पासून संदर्भ वर्ष अखेर (NRLM-POP)	नागरी NULM	जिल्हा मध्यवर्ती सहकारी बँक	महिला आर्थिक विकास महामंडळ	शेतकरी बचत गट	एकूण
1	2	22	23	24	25	26	27
1	सेलू	603	37	0	0	उ.ना.	640
2	जिंतूर	908	21	0	69	उ.ना.	998
3	परभणी	1031	214	0	258	उ.ना.	1503
4	मानवत	472	40	0	0	उ.ना.	512
5	पाथरी	457	22	0	0	उ.ना.	479
6	सोनपेठ	1002	0	0	13	उ.ना.	1015
7	गंगाखेड	913	23	0	55	उ.ना.	991
8	पालम	401	0	0	0	उ.ना.	401
9	पूर्णा	746	30	0	157	उ.ना.	933
जिल्हा एकूण		6533	387	0	552		7472

तक्ता 4.6

अ. क्र.	तालुका	बँकामार्फत दिलेला पतपुरवठा (₹ लाख)					
		जि.ग्रा.वि. यंत्रणेकडील 2012-13 पासून संदर्भ वर्ष अखेर (NRLM-POP)	नागरी NULM	जिल्हा मध्यवर्ती सहकारी बँक	महिला आर्थिक विकास महामंडळ	शेतकरी बचत गट	एकूण
1	2	28	29	30	31	32	33
1	सेलू	711.42	74.02	0.00	0.00	उ.ना.	785.44
2	जिंतूर	992.08	35.84	0.00	140.840	उ.ना.	1168.76
3	परभणी	1253.87	259.68	0.00	654.86	उ.ना.	2168.41
4	मानवत	473.8	44.76	0.00	0	उ.ना.	518.56
5	पाथरी	522.4	10.20	0.00	0	उ.ना.	532.60
6	सोनपेठ	1171.65	0.00	0.00	29.95	उ.ना.	1201.60
7	गंगाखेड	993.48	20.09	0.00	169.36	उ.ना.	1182.93
8	पालम	425.52	0.00	0.00	0	उ.ना.	425.52
9	पूर्णा	830.73	77.25	0.00	400.73	उ.ना.	1308.71
जिल्हा एकूण		7374.95	521.84	0.00	1395.74		9292.53

आधार - 1) प्रकल्प संचालक, जिल्हा ग्रामीण विकास यंत्रणा, जि.प. परभणी. 2) जिल्हा प्रशासन अधिकारी, नगरपालिका प्रशासन, जिल्हाधिकारी कार्यालय, परभणी. 3) महिला आर्थिक विकास महामंडळ, जिल्हा कार्यालय, परभणी. 4) जिल्हा मध्यवर्ती सहकारी बँक परभणी.

टिप - महिला आर्थिक विकास महामंडळ - 1) बँकामार्फत दिलेला पतपुरवठा (₹.लाख) सदरील बँक पत पुरवठा माहिती हि 01.04.2020 ते 31.03.2021 या कालावधीतील आहे.

2) बँकामार्फत पतपुरवठा दिलेले बचत गट (संख्या) सदरील बँक पुरवठा गट संख्या माहिती हि 01.04.2020 ते 31.03.2021 या कालावधीतील आहे.

3) खेळते भांडवल दिलेले बचतगट (गट सदरील माहिती हि 31.03.2021 अखेरपर्यंत आहे.)

4) जिल्ह्यात स्थापन झालेले बचत गट संख्या (सदरील माहिती हि 31.03.2021 अखेरपर्यंत आहे.)

तक्ता 5.1
जमिनीच्या वापराविषयी माहिती

जिल्हा :- परभणी				संदर्भ वर्ष :- 2019-20			
(क्षेत्र- हेक्टर)							
अ. क्र.	तालुका	एकूण भौगोलिक क्षेत्र	वनव्याप्त क्षेत्र	शेतीला उपलब्ध नसलेले क्षेत्र			पडीत जमिनीव्यतिरिक्त लागवड न झालेली एकूण जमीन
				बिगर शेती वापराखालील जमीन	पडीत/लागवडी लायक नसलेली जमीन	एकूण (5+6)	
(1)	(2)	(3)	(4)	(5)	(6)	(7)	(8)
1	सेलू	68586	0	1320	886	2206	5400
2	जिंतूर	130732	9906	11915	969	12884	7800
3	परभणी	115945	32	3403	950	4353	920
4	मानवत	49457	0	1446	781	2227	786
5	पाथरी	53042	0	2993	708	3701	2640
6	सोनपेठ	37271	0	865	1045	1910	330
7	गंगाखेड	67194	0	1815	1689	3504	3200
8	पालम	49682	242.1	4236	2216	6452	2140
9	पूर्णा	61295	0	4134	282	4416	1035
जिल्हा एकूण		633205	10180	32127	9526	41653	24251

(क्षेत्र- हेक्टर)

अ. क्र.	तालुका	पडीत जमीन			निव्वळ क्षेत्र	एकापेक्षा अधिक (दुसोटा क्षेत्र)	लागवडी खालील एकूण क्षेत्र (12+13)	लागवडी लायक क्षेत्र (8+11+12)
		चालू पड	इतर पड	एकूण पड (9+10)				
(1)	(2)	(9)	(10)	(11)	(12)	(13)	(14)	(15)
1	सेलू	8050	5080	13130	57890	31361	89251	76420
2	जिंतूर	11101	5476	16577	103073	44765	147838	127450
3	परभणी	10965	4261	15226	99350	56597	155946	115495
4	मानवत	2190	1890	4080	42791	21716	64507	47657
5	पाथरी	1893	2254	4147	47605	29162	76767	54392
6	सोनपेठ	4131	1607	5738	35456	22878	58334	41524
7	गंगाखेड	7608	2466	10074	55348	35313	90661	68622
8	पालम	3114	3694	6808	43956	18933	62889	52904
9	पूर्णा	8677	3252	11929	53080	33461	86541	66044
जिल्हा एकूण		57729	29980	87709	538549	294186	832734	650508

आधार - 1. जिल्हा अधिक्षक, भूमि अभिलेख कार्यालय, परभणी 2. जिल्हा अधिक्षक कृषि अधिकारी, परभणी.

तक्ता 5.2
निरनिराळ्या पिकांखालील क्षेत्र

जिल्हा :-परभणी.		संदर्भ वर्ष :- 2020-21									
		(क्षेत्र- हेक्टर)									
अ. क्र.	तालुका	तांदूळ		गहू		खरीप ज्वारी		रब्बी ज्वारी		एकूण ज्वारी	
		पिकां खालील क्षेत्र	ओलिताचे क्षेत्र	पिकां खालील क्षेत्र	ओलिताचे क्षेत्र	पिकां खालील क्षेत्र	ओलिताचे क्षेत्र	पिकां खालील क्षेत्र	ओलिताचे क्षेत्र	पिकां खालील क्षेत्र	ओलिताचे क्षेत्र
(1)	(2)	(3)	(4)	(5)	(6)	(7)	(8)	(9)	(10)	(11)	(12)
1	सेलू	0	0	5930	5930	55	0	12865	1930	12920	1930
2	जितूर	0	0	7097	7097	30	0	16760	2514	16790	2514
3	परभणी	0	0	7303	7303	98	0	16478	2472	16576	2472
4	मानवत	0	0	3318	3318	102	0	7424	1114	7526	1114
5	पाथरी	0	0	3059	3059	20	0	9067	1360	9087	1360
6	सोनपेठ	0	0	688	688	337	0	6707	1006	7044	1006
7	गंगाखेड	0	0	3171	3171	2602	0	12334	1850	14936	1850
8	पालम	0	0	1990	1990	757	0	9560	1434	10317	1434
9	पूर्णा	0	0	6458	6458	867	0	7578	1137	8445	1137
जिल्हा एकूण		0	0	39014	39014	4867	0	98773	14816	103640	14816

अ. क्र.	तालुका	बाजरी		मका		वरी		नाचणी		राळा	
		पिकां खालील क्षेत्र	ओलिताचे क्षेत्र	पिकां खालील क्षेत्र	ओलिताचे क्षेत्र	पिकां खालील क्षेत्र	ओलिताचे क्षेत्र	पिकां खालील क्षेत्र	ओलिताचे क्षेत्र	पिकां खालील क्षेत्र	ओलिताचे क्षेत्र
(1)	(2)	(13)	(14)	(15)	(16)	(17)	(18)	(19)	(20)	(21)	(22)
1	सेलू	42	0	269	0	0	0	0	0	0	0
2	जितूर	15	0	152	0	0	0	0	0	0	0
3	परभणी	0	0	467	0	0	0	0	0	0	0
4	मानवत	35	0	323	0	0	0	0	0	0	0
5	पाथरी	127	0	552	0	0	0	0	0	0	0
6	सोनपेठ	132	0	460	0	0	0	0	0	0	0
7	गंगाखेड	150	0	599	0	0	0	0	0	0	0
8	पालम	107	0	468	0	0	0	0	0	0	0
9	पूर्णा	0	0	441	0	0	0	0	0	0	0
जिल्हा एकूण		608	0	3732	0	0	0	0	0	0	0

तक्ता 5.2

अ. क्र.	तालुका	सावा		भादली		इतर तृणधान्ये		एकूण तृणधान्ये		हरभरा	
		पिकां खालील क्षेत्र	ओलिता चे क्षेत्र	पिकां खालील क्षेत्र	ओलिता चे क्षेत्र	पिकां खालील क्षेत्र	ओलिता चे क्षेत्र	पिकां खालील क्षेत्र	ओलिता चे क्षेत्र	पिकां खालील क्षेत्र	ओलिता चे क्षेत्र
(1)	(2)	(23)	(24)	(25)	(26)	(27)	(28)	(29)	(30)	(31)	(32)
1	सेलू	0	0	0	0	2	0	19163	7860	15101	2265
2	जितूर	0	0	0	0	0	0	24054	9611	25156	3773
3	परभणी	0	0	0	0	0	0	24346	9775	25050	3758
4	मानवत	0	0	0	0	181	0	11383	4432	8699	1305
5	पाथरी	0	0	0	0	0	0	12825	4419	5942	891
6	सोनपेठ	0	0	0	0	0	0	8325	1694	8783	1317
7	गंगाखेड	0	0	0	0	20	20	18876	5041	13368	2005
8	पालम	0	0	0	0	201	20	13083	3444	5050	758
9	पूर्णा	0	0	0	0	63	40	15407	7635	11567	1735
जिल्हा एकूण		0	0	0	0	467	80	147461	53910	118716	17807

अ. क्र.	तालुका	तूर		मुग		उडीद		कुळीथ		मठ/मटकी	
		पिकां खालील क्षेत्र	ओलिता चे क्षेत्र	पिकां खालील क्षेत्र	ओलिता चे क्षेत्र	पिकां खालील क्षेत्र	ओलिता चे क्षेत्र	पिकां खालील क्षेत्र	ओलिता चे क्षेत्र	पिकां खालील क्षेत्र	ओलिता चे क्षेत्र
(1)	(2)	(33)	(34)	(35)	(36)	(37)	(38)	(39)	(40)	(41)	(42)
1	सेलू	4902	66	3013	45	495	25	0	0	0	0
2	जितूर	13900	130	9100	50	4900	30	0	0	0	0
3	परभणी	8768	275	3131	43	361	18	0	0	0	0
4	मानवत	2700	140	2357	25	289	10	0	0	0	0
5	पाथरी	3201	160	1573	23	371	15	0	0	0	0
6	सोनपेठ	1892	40	703	10	323	12	0	0	0	0
7	गंगाखेड	4626	45	1578	20	673	20	0	0	0	0
8	पालम	2818	35	1461	15	528	15	0	0	0	0
9	पूर्णा	3467	225	1307	18	501	30	0	0	0	0
जिल्हा एकूण		46274	1116	24223	249	8441	175	0	0	0	0

तक्ता 5.2

अ. क्र.	तालुका	वाल		चवळी/वाटाणा		इतर कडधान्ये		एकूण कडधान्ये		एकूण अन्नधान्ये	
		पिकां खालील क्षेत्र	ओलिता चे क्षेत्र	पिकां खालील क्षेत्र	ओलिता चे क्षेत्र	पिकां खालील क्षेत्र	ओलिता चे क्षेत्र	पिकां खालील क्षेत्र	ओलिता चे क्षेत्र	पिकां खालील क्षेत्र	ओलिता चे क्षेत्र
(1)	(2)	(43)	(44)	(45)	(46)	(47)	(48)	(49)	(50)	(51)	(52)
1	सेलू	2	2	2	2	0	0	23515	2405	42678	10265
2	जितूर	3	3	3	3	0	0	53062	3989	77116	13600
3	परभणी	4	4	3	3	40	0	37357	4101	61703	13875
4	मानवत	2	2	1	1	0	0	14048	1483	25431	5914
5	पाथरी	2	2	2	2	0	0	11091	1093	23916	5512
6	सोनपेठ	1	1	1	1	0	0	11703	1381	20028	3076
7	गंगाखेड	2	2	2	2	28	0	20277	2094	39153	7135
8	पालम	3	3	2	2	4	0	9866	828	22949	4272
9	पूर्णा	4	4	4	4	133	0	16982	2016	32389	9651
जिल्हा एकूण		23	23	20	20	205	0	197902	19390	345363	73300

अ. क्र.	तालुका	ऊस		मिरची		लसूण		इतर मसाल्याचे पदार्थ		एकूण मसाल्याचे पदार्थ	
		पिकां खालील क्षेत्र	ओलिताचे क्षेत्र-Har-vested	पिकां खालील क्षेत्र	ओलिताचे क्षेत्र	पिकां खालील क्षेत्र	ओलिताचे क्षेत्र	पिकां खालील क्षेत्र	ओलिताचे क्षेत्र	पिकां खालील क्षेत्र	ओलिताचे क्षेत्र
(1)	(2)	(53)	(54)	(55)	(56)	(57)	(58)	(59)	(60)	(61)	(62)
1	सेलू	168	168	15	15	5	5	105	105	125	125
2	जितूर	57	57	13	13	8	8	205	205	226	226
3	परभणी	3131	3131	26	26	10	10	180	180	216	216
4	मानवत	2455	2455	13	13	6	6	155	155	174	174
5	पाथरी	12413	12413	41	41	5	5	105	105	151	151
6	सोनपेठ	1678	1678	8	8	5	5	80	80	93	93
7	गंगाखेड	3808	3808	11	11	5	5	160	160	176	176
8	पालम	789	789	8	8	3	3	130	130	141	141
9	पूर्णा	8545	8545	21	21	6	6	205	205	232	232
जिल्हा एकूण		33044	33044	156	156	53	53	1325	1325	1534	1534

तक्ता 5.2

अ. क्र.	तालुका	आंबा		द्राक्षे		लिंबू वर्गीय फळे (संत्रा, मोसंबी इ.)		केळी		इतर फळे	
		पिकां खालील क्षेत्र	ओलिताचे क्षेत्र	पिकां खालील क्षेत्र	ओलिताचे क्षेत्र	पिकां खालील क्षेत्र	ओलिताचे क्षेत्र	पिकां खालील क्षेत्र	ओलिताचे क्षेत्र	पिकां खालील क्षेत्र	ओलिताचे क्षेत्र
(1)	(2)	(63)	(64)	(65)	(66)	(67)	(68)	(69)	(70)	(71)	(72)
1	सेलू	3	3	0	0	89	89	80	80	18	18
2	जितूर	2	2	9	9	52	52	107	107	38	38
3	परभणी	1	1	0	0	146	146	150	150	20	20
4	मानवत	9	9	0	0	157	157	100	100	28	28
5	पाथरी	4	4	0	0	25	25	95	95	8	8
6	सोनपेठ	4	4	0	0	29	29	80	80	9	9
7	गंगाखेड	2	2	0	0	9	9	70	70	11	11
8	पालम	6	6	0	0	8	8	70	70	7	7
9	पूर्णा	8	8	0	0	30	30	100	100	12	12
जिल्हा एकूण		39	39	9	9	544	544	852	852	150	150

अ. क्र.	तालुका	एकूण फळे		बटाटे		कांदे		वांगी		टोमॅटो	
		पिकां खालील क्षेत्र	ओलिताचे क्षेत्र	पिकां खालील क्षेत्र	ओलिताचे क्षेत्र	पिकां खालील क्षेत्र	ओलिताचे क्षेत्र	पिकां खालील क्षेत्र	ओलिताचे क्षेत्र	पिकां खालील क्षेत्र	ओलिताचे क्षेत्र
(1)	(2)	(73)	(74)	(75)	(76)	(77)	(78)	(79)	(80)	(81)	(82)
1	सेलू	189	189	10	10	35	35	7	7	31	31
2	जितूर	208	208	8	8	41	41	15	15	13	13
3	परभणी	317	317	21	21	38	38	10	10	21	21
4	मानवत	293	293	0	0	11	11	6	6	3	3
5	पाथरी	132	132	22	22	80	80	40	40	62	62
6	सोनपेठ	122	122	2	2	4	4	3	3	5	5
7	गंगाखेड	92	92	10	10	25	25	5	5	25	25
8	पालम	91	91	25	25	158	158	4	4	29	29
9	पूर्णा	150	150	6	6	55	55	6	6	25	25
जिल्हा एकूण		1593	1593	104	104	447	447	96	96	214	214

तक्ता 5.2

अ. क्र.	तालुका	इतर भाजीपाला		एकूण भाजीपाला		एकूण फळे व भाजीपाला		कापूस		इतर तंतु पिके	
		पिकां खालील क्षेत्र	ओलिताचे क्षेत्र	पिकां खालील क्षेत्र	ओलिताचे क्षेत्र	पिकां खालील क्षेत्र	ओलिताचे क्षेत्र	पिकां खालील क्षेत्र	ओलिताचे क्षेत्र	पिकां खालील क्षेत्र	ओलिताचे क्षेत्र
(1)	(2)	(83)	(84)	(85)	(86)	(87)	(88)	(89)	(90)	(91)	(92)
1	सेलू	40	40	123	123	313	313	34600	6920	0	0
2	जिंतूर	90	90	167	167	375	375	28500	5700	0	0
3	परभणी	100	100	190	190	507	507	31879	6376	0	0
4	मानवत	35	35	55	55	348	348	21635	4327	0	0
5	पाथरी	40	40	244	244	376	376	18242	3648	0	0
6	सोनपेठ	25	25	39	39	160	160	17048	3410	0	0
7	गंगाखेड	30	30	95	95	187	187	21495	4299	0	0
8	पालम	25	25	241	241	332	332	17798	3560	0	0
9	पूर्णा	45	45	137	137	287	287	8485	1697	0	0
जिल्हा एकूण		430	430	1290	1290	2884	2884	199683	39937	0	0

अ. क्र.	तालुका	एकूण तंतु पिके		भूईमूग		सुर्यफूल		करडई		सोयाबीन	
		पिकां खालील क्षेत्र	ओलिताचे क्षेत्र	पिकां खालील क्षेत्र	ओलिताचे क्षेत्र	पिकां खालील क्षेत्र	ओलिताचे क्षेत्र	पिकां खालील क्षेत्र	ओलिताचे क्षेत्र	पिकां खालील क्षेत्र	ओलिताचे क्षेत्र
(1)	(2)	(93)	(94)	(95)	(96)	(97)	(98)	(99)	(100)	(101)	(102)
1	सेलू	34600	6920	287	287	0	0	41	0	18566	0
2	जिंतूर	28500	5700	3264	3264	0	0	127	0	46500	0
3	परभणी	31879	6376	3300	3300	0	0	238	0	46540	0
4	मानवत	21635	4327	782	782	0	0	272	0	15733	0
5	पाथरी	18242	3648	391	391	0	0	27	0	14382	0
6	सोनपेठ	17048	3410	214	214	0	0	34	0	13443	0
7	गंगाखेड	21495	4299	691	691	1	0	391	0	27403	0
8	पालम	17798	3560	37	37	0	0	30	0	21362	0
9	पूर्णा	8485	1697	1779	1779	0	0	38	0	34048	0
जिल्हा एकूण		199683	39937	10745	10745	1	0	1198	0	237977	0

तक्ता 5.2

अ. क्र.	तालुका	इतर गळीत धान्ये		एकूण गळीत धान्ये		इतर औषधी व मादक पदार्थ		एकूण औषधी व मादक पदार्थ		एकूण चारा पिके	
		पिकां खालील क्षेत्र	ओलिता चे क्षेत्र	पिकां खालील क्षेत्र	ओलिता चे क्षेत्र	पिकां खालील क्षेत्र	ओलिताचे क्षेत्र	पिकां खालील क्षेत्र	ओलिताचे क्षेत्र	पिकां खालील क्षेत्र	ओलिताचे क्षेत्र
(1)	(2)	(103)	(104)	(105)	(106)	(107)	(108)	(109)	(110)	(111)	(112)
1	सेलू	129	0	19023	287	0	0	0	0	0	0
2	जिंतूर	0	0	49891	3264	0	0	0	0	0	0
3	परभणी	5	0	50083	3300	0	0	0	0	0	0
4	मानवत	49	0	16835	782	0	0	0	0	0	0
5	पाथरी	0	0	14800	391	0	0	0	0	0	0
6	सोनपेठ	0	0	13692	214	0	0	0	0	0	0
7	गंगाखेड	0	0	28486	691	0	0	0	0	0	0
8	पालम	0	0	21429	37	0	0	0	0	0	0
9	पूर्णा	65	0	35930	1779	0	0	0	0	0	0
जिल्हा एकूण		248	0	250169	10745	0	0	0	0	0	0

अ. क्र.	तालुका	एकूण अखाद्य पिके		एकूण खाद्य पिके		लागवडीखालील एकूण क्षेत्र		दुसोटा क्षेत्र		लागवडीखालील निव्वळ क्षेत्र	
		पिकां खालील क्षेत्र	ओलिता चे क्षेत्र	पिकां खालील क्षेत्र	ओलिताचे क्षेत्र	पिकां खालील क्षेत्र	ओलिताचे क्षेत्र	पिकां खालील क्षेत्र	ओलिताचे क्षेत्र	पिकां खालील क्षेत्र	ओलिताचे क्षेत्र
(1)	(2)	(113)	(114)	(115)	(116)	(117)	(118)	(119)	(120)	(121)	(122)
1	सेलू	34600	6920	62306	11157	96906	18077	34224	10411	62682	7666
2	जिंतूर	28500	5700	127665	17522	156165	23222	52404	16648	103761	6574
3	परभणी	31879	6376	115639	21029	147518	27405	52369	16832	95149	10572
4	मानवत	21635	4327	45244	9674	66879	14001	20494	6518	46385	7483
5	पाथरी	18242	3648	51656	18843	69898	22491	18486	5701	51412	16790
6	सोनपेठ	17048	3410	35650	5221	52699	8630	16426	3226	36272	5404
7	गंगाखेड	21495	4299	71810	11997	93305	16296	29955	7717	63350	8579
8	पालम	17798	3560	45640	5571	63438	9130	16667	4219	46771	4912
9	पूर्णा	8485	1697	77384	20494	85869	22191	27421	11109	58448	11082
जिल्हा एकूण		199683	39937	632993	121507	832676	161443	268446	82382	564230	79061

आधार - जिल्हा अधिक्षक कृषि अधिकारी, परभणी.

तक्ता 5.3

जिल्ह्यात वितरीत करण्यात आलेले बियाणे

जिल्हा :- परभणी						संदर्भ वर्ष :- 2020-21
('000 क्विंटल)						
क्षेत्र	पिक	2017	2018	2019	2020	मागील वर्षाच्या तुलनेत शकडा वाढ (टक्केवारी)
(1)	(2)	(3)	(4)	(5)	(6)	(7)
सार्वजनिक	खरीप	11.40	11.90	24.55	6.45	-73.7
	रब्बी	14.20	16.10	14.53	12.98	-10.7
	एकूण	25.60	28.00	39.08	19.43	-50.3
खाजगी	खरीप	30.60	29.80	43.06	71.91	67.0
	रब्बी	19.94	5.01	34.07	36.74	7.8
	एकूण	50.54	34.81	77.13	108.65	40.9
एकूण	खरीप	42.00	41.70	67.61	78.36	15.9
	रब्बी	34.14	21.11	48.60	49.72	2.3
	एकूण	76.14	62.81	116.21	128.08	10.2

आधार : कृषि विकास अधिकारी, जिल्हा परिषद, परभणी.

तक्ता 5.4
रासायनिक खतांचा वापर

जिल्हा:- परभणी		संदर्भ वर्ष - 2020-21							
अ. क्र.	तालुका	रासायनिक खतांचे वाटप (मे.टन)							
		खरीप				रब्बी			
		संयुक्त (complex)	मिश्र (Mixture)	इतर	एकूण	संयुक्त (complex)	मिश्र (Mixture)	इतर	एकूण
(1)	(2)	(3)	(4)	(5)	(6)	(7)	(8)	(9)	(10)
1	सेलू	5241	96	8037	13374	1766	42	4039	5847
2	जितूर	7424	136	11386	18946	2502	60	5722	8284
3	परभणी	7861	144	12056	20061	2650	63	6059	8772
4	मानवत	3494	64	5358	8916	1178	28	2693	3899
5	पाथरी	3931	72	6028	10031	1325	32	3029	4386
6	सोनपेठ	3057	56	4688	7801	1030	25	2356	3411
7	गंगाखेड	4804	88	7368	12260	1619	39	3702	5360
8	पालम	3494	64	5358	8916	1178	28	2693	3899
9	पूर्णा	4367	80	6698	11145	1472	35	3366	4873
जिल्हा एकूण		43673	800	66977	111450	14720	352	33659	48731

अ. क्र.	तालुका	एकूण			
		संयुक्त (complex)	मिश्र (Mixture)	इतर	एकूण
(1)	(2)	(11)	(12)	(13)	(14)
1	सेलू	7007	138	12076	19221
2	जितूर	9926	196	17108	27230
3	परभणी	10511	207	18115	28833
4	मानवत	4672	92	8051	12815
5	पाथरी	5256	104	9057	14417
6	सोनपेठ	4087	81	7044	11212
7	गंगाखेड	6423	127	11070	17620
8	पालम	4672	92	8051	12815
9	पूर्णा	5839	115	10064	16018
जिल्हा एकूण		58393	1152	100636	160181

आधार : कृषि विकास अधिकारी, जिल्हा परिषद परभणी.

तक्ता 5.5
निरनिराळ्या पिकांची प्रति हेक्टरी उत्पादकता

जिल्हा :- परभणी								संदर्भ वर्ष :2020-21
(किलोग्रॅम प्रति हेक्टर)								
अ. क्र.	तालुका	तांदूळ	ज्वारी (खरीप)	बाजरी	नाचणी	मका	तूर	उडीद
(1)	(2)	(3)	(4)	(5)	(6)	(7)	(8)	(9)
1	सेलू	0	571	831	0	38	1912	754
2	जितूर	0	0	0	0	22	1345	649
3	परभणी	0	0	0	0	58	2003	636
4	मानवत	0	138	672	0	46	836	681
5	पाथरी	0	0	712	0	79	908	600
6	सोनपेठ	0	144	627	0	57	1504	408
7	गंगाखेड	0	530	473	0	86	204	636
8	पालम	0	586	0	0	58	147	500
9	पूर्णा	0	417	0	0	63	1538	647
	एकूण	0	398	663	0	57	1155	612

अ. क्र.	तालुका	मूग	भुईमूग	तीळ	कारळे	सुर्यफुल (खरीप)	सोयाबिन	कापूस
(1)	(2)	(10)	(11)	(12)	(13)	(14)	(15)	(16)
1	सेलू	520	0	0	0	0	1260	233
2	जितूर	635	0	0	0	0	1222	273
3	परभणी	710	0	0	0	0	1540	335
4	मानवत	762	0	0	0	0	1222	295
5	पाथरी	627	0	0	0	0	1603	264
6	सोनपेठ	762	0	0	0	0	484	351
7	गंगाखेड	678	0	0	0	0	732	312
8	पालम	813	0	0	0	0	2345	299
9	पूर्णा	723	0	0	0	0	1429	339
	एकूण	692	0	0	0	0	1315	300

तक्ता 5.5

अ. क्र.	तालुका	ऊस (प्रति हेक्टर टन)	ज्वारी (रब्बी)	गहू	हरभरा	मका (रब्बी)	करडई	तीळ (रब्बी)
(1)	(2)	(17)	(18)	(19)	(20)	(21)	(22)	(23)
1	सेलू	12	1110	2889	856	0	0	0
2	जितूर	27	1190	2279	1064	0	230	0
3	परभणी	24	1217	2153	1059	0	0	0
4	मानवत	101	1140	2515	945	0	863	0
5	पाथरी	67	1380	2496	1139	0	483	0
6	सोनपेठ	80	1294	2076	901	0	0	0
7	गंगाखेड	39	1764	1747	1121	0	473	0
8	पालम	10	1334	2460	982	0	0	0
9	पूर्णा	157	1388	2131	1163	0	0	0
	एकूण	57	1313	2305	1026	0	512	0

अ. क्र.	तालुका	सुर्यफुल (रब्बी)	जवस	तंबाखू	तांदूळ (उन्हाळी)	भुईमूग (उन्हाळी)	सुर्यफुल (उन्हाळी)
(1)	(2)	(24)	(25)	(26)	(27)	(28)	(29)
1	सेलू	0	0	0	0	2276	0
2	जितूर	0	0	0	0	2593	0
3	परभणी	0	0	0	0	6578	0
4	मानवत	0	0	0	0	4585	0
5	पाथरी	0	0	0	0	2964	0
6	सोनपेठ	0	0	0	0	1852	0
7	गंगाखेड	0	0	0	0	4257	0
8	पालम	0	0	0	0	713	0
9	पूर्णा	0	0	0	0	3285	0
	एकूण	0	0	0	0	3234	0

आधार - जिल्हा अधिक्षक कृषि अधिकारी, परभणी.

तक्ता 5.6
मुख्य पिकांचे दर हेक्टरी अंदाजित उत्पादन

जिल्हा :- परभणी					संदर्भ वर्ष :- 2020-21
अ. क्र.	पिकाचे नाव	क्षेत्रफळ ('00' हेक्टर)	प्रति हेक्टरी उत्पादन (किलो)	एकूण उत्पादन ("00" मे. टन)	गेल्या वर्षाच्या तुलनेत शेकडा वाढ/घट (टक्केवारी)
(1)	(2)	(3)	(4)	(5)	(6)
1	तांदूळ - खरीप	0	0	0	0
2	ज्वारी - खरीप	48.67	398	19.35	23.88
3	बाजरी	6.08	663	4.03	129.22
4	नाचणी	0	0	0	0
5	मका - खरीप	37.32	57	2.11	-44.18
6	इतर तृणधान्ये - खरीप	0	0	0	0
	एकूण तृणधान्ये - खरीप	92.07	277	25.49	20.48
7	तूर	462.74	1155	534.57	-0.30
8	मूग	242.23	692	167.68	56.38
9	उडीद	84.41	612	51.69	76.35
10	इतर कडधान्य - खरीप	0	0	0	0
	एकूण कडधान्य - खरीप	789.38	955	753.93	12.08
11	भुईमूग - खरीप	0	0	0	0
12	तीळ - खरीप	0	0	0	0
13	कारळे	0	0	0	0
14	सुर्यफुल - खरीप	0	0	0	0
15	सोयाबिन	2379.77	1315	3129.92	28.61
16	एरंडी	0	0	0	0
	एकूण तेलबीया - खरीप	2379.77	1315	3129.92	28.61
17	ऊस (प्रति हेक्टर टन)	330.44	57.42	18.97	36.90
18	कापूस	1996.83	300	599.27	22.69
19	ज्वारी - रब्बी	987.73	1313	1296.89	-2.41
20	गहू	390.14	2305	899.32	25.77
21	मका - रब्बी	0	0	0	0
22	इतर तृणधान्ये - रब्बी	0	0	0	0
	एकूण तृणधान्ये - रब्बी	3705.14	593	2196.21	7.44
23	हरभरा	1187.16	1026	1217.50	36.18
24	इतर कडधान्य - रब्बी	0	0	0	0
	एकूण कडधान्य - रब्बी	1187.16	1026	1217.50	36.18

तक्ता 5.6

जिल्हा :- परभणी					संदर्भ वर्ष :- 2020-21
अ. क्र.	पिकाचे नाव	क्षेत्रफळ ('00' हेक्टर)	प्रति हेक्टरी उत्पादन (किलो)	एकूण उत्पादन ("00" मे. टन)	गेल्या वर्षीच्या तुलनेत शेकडा वाढ/घट (टक्केवारी)
(1)	(2)	(3)	(4)	(5)	(6)
25	करडई	11.98	512	6.14	-12.35
26	जवस	0	0	0	0
27	तीळ - रब्बी	0	0	0	0
28	सुर्यफुल - रब्बी	0	0	0	0
29	इतर तेलबीया - रब्बी	0	0	0	0
	एकूण तेलबीया - रब्बी	11.98	512	6.14	-12.35
30	तंबाखू	0	0	0	0
31	तांदूळ - उन्हाळी	0	0	0	0
32	मका - उन्हाळी	0	0	0	0
33	इतर तृणधान्ये - उन्हाळी	0	0	0	0
	एकूण तृणधान्ये - उन्हाळी	0	0	0	0
34	इतर कडधान्य - उन्हाळी	0	0	0	0
	एकूण कडधान्य - उन्हाळी	0	0	0	0
35	भुईमूग - उन्हाळी	107.45	3234	347.46	1974.37
36	सुर्यफुल - उन्हाळी	0	0	0	0
37	इतर तेलबीया - उन्हाळी	0	0	0	0
	एकूण तेलबीया - उन्हाळी	107.45	3234	347.46	1974.37
	एकूण तृणधान्ये	3797.21	348.61	2221.70	7.58
	एकूण कडधान्य	1976.54	560.10	1971.43	25.83
	एकूण तेलबीया	2499.20	1061.20	3483.52	41.76
	एकूण अन्नधान्ये	8272.95	1969.91	7676.64	26.07

आधार - जिल्हा अधिक्षक कृषि अधिकारी, परभणी.

तक्ता 5.7

तालूकानिहाय पर्जन्य दिवसांची संख्या व एकूण पर्जन्य

जिल्हा:- परभणी		संदर्भ वर्ष :- 2020-21				
		(पर्जन्य -मि.मी.)				
अ.क्र.	तालुका	सरासरी		वर्ष 2020 मधील		सरासरीच्या तुलनेत संदर्भ वर्षातील पर्जन्यातील शेकडा वाढ अथवा घट (टक्केवारी)
		पर्जन्य दिवसांची संख्या	पर्जन्य	पर्जन्य दिवसांची संख्या	पर्जन्य	
(1)	(2)	(3)	(4)	(5)	(6)	(7)
1	सेलू	40	845.60	67	981.80	16.11
2	जिंतूर	42	867.50	69	952.50	9.80
3	परभणी	49	957.60	64	866.60	-9.50
4	मानवत	45	845.60	62	927.10	9.64
5	पाथरी	32	797.40	60	1151.30	44.38
6	सोनपेठ	40	777.80	63	853.20	9.69
7	गंगाखेड	51	742.70	66	778.50	4.82
8	पालम	46	777.80	70	983.20	26.41
9	पूर्णा	42	861.30	69	1019.80	18.40
जिल्हा एकूण		43	830.37	66	946.00	13.93

आधार - नैसर्गिक आपत्ती शाखा, जिल्हाधिकारी कार्यालय, परभणी

तक्ता 5.8

कृत्रिम रेतन व दुग्ध उत्पादनाची तालुकानिहाय प्रगती

जिल्हा:- परभणी		संदर्भ वर्ष 2020-21				
अ. क्र.	तालुका	2012 च्या पशुगणनेनुसार दुधाळ जनावरे (संख्या)				
		विदेशी गाई	संकरीत गाई	देशी गाई	म्हशी	एकूण
(1)	(2)	(3)	(4)	(5)	(6)	(7)
1	सेलू	0	567	4328	2044	6939
2	जिंतूर	0	511	11651	5437	17599
3	परभणी	0	595	8862	7121	16578
4	मानवत	0	49	3741	1763	5553
5	पाथरी	0	234	3686	2287	6207
6	सोनपेठ	0	41	2149	2161	4351
7	गंगाखेड	0	87	6852	5207	12146
8	पालम	0	39	5497	3082	8618
9	पूर्णा	0	157	6570	5126	11853
	एकूण	0	2280	53336	34228	89844

अ. क्र.	तालुका	2019-20			2020-21			दुग्ध संकलनाची मागील वर्षाच्या तुलनेत शेकडा वाढ/घट (टक्केवारी)
		कृत्रिम रेतनाचे वार्षिक लक्ष्य (संख्या)	कृत्रिम रेतनाच्या साध्याची टक्केवारी	एकूण दुग्ध संकलन ('000 लिटर)	कृत्रिम रेतनाचे वार्षिक लक्ष्य (संख्या)	कृत्रिम रेतनाच्या साध्याची टक्केवारी	एकूण दुग्ध संकलन ('000 लिटर)	
(1)	(2)	(8)	(9)	(10)	(11)	(12)	(13)	(14)
1	सेलू	2928	76.47	327.69	0	0.00	45.63	-86.08
2	जिंतूर	7475	62.17	33.48	0	0.00	0.00	-100.00
3	परभणी	7084	100.00	2929.83	0	0.00	1430.07	-51.19
4	मानवत	2264	100.00	261.03	0	0.00	54.75	-79.03
5	पाथरी	2563	76.59	2421.30	0	0.00	200.75	-91.71
6	सोनपेठ	2072	100.00	52.70	0	0.00	40.15	-23.82
7	गंगाखेड	5273	61.35	1704.10	0	0.00	718.69	-57.83
8	पालम	4154	57.70	81.62	0	0.00	63.88	-21.74
9	पूर्णा	6317	76.06	154.82	0	0.00	127.75	-17.48
	एकूण	40130	88.04	7966.57	0	0.00	2681.66	-66.34

आधार: 1) जिल्हा उपआयुक्त, पशुसंवर्धन परभणी. 2) जिल्हा दुग्धव्यवसाय विकास अधिकारी, परभणी. 3) 2012 ची पशुगणना टीप:- कोविड-19 च्या पार्श्वभूमीवर सन 2020-21 मध्ये कृत्रिम रेतनाचे काम हाती घेण्यात आले नाही.

तक्ता 5.9
पशुवैद्यकीय संस्थांबाबतची माहिती

जिल्हा:- परभणी				संदर्भ वर्ष :- 2020-21				
अ. क्र.	तालुका	2012 च्या पशुगणनेनुसार एकूण पशुधन		पशुवैद्यकीय चिकित्सालय (संख्या)	पशुवैद्यकीय दवाखाने (राज्य तथा स्थानिकस्तर) (संख्या)	पशुवैद्यकीय प्रथमोपचार केंद्र (संख्या)	इतर (फिरते दवाखाने / पशुवैद्यकीय महाविद्यालये) (संख्या)	एकूण पशुवैद्यकीय सुविधा केंद्रांची संख्या (5+6+7+8)
		एकूण पशुधन (संख्या)	एकूण कुक्कुट पक्षी(संख्या)					
(1)	(2)	(3)	(4)	(5)	(6)	(7)	(8)	(9)
1	सेलू	54883	14146	1	2	5	0	8
2	जितूर	120590	39232	1	4	14	0	19
3	परभणी	111329	32078	0	8	10	0	18
4	मानवत	40791	8130	0	3	3	0	6
5	पाथरी	42939	8323	1	0	4	0	5
6	सोनपेठ	31563	14584	0	3	4	0	7
7	गंगाखेड	79155	10456	1	3	5	0	9
8	पालम	55552	14864	0	3	3	0	6
9	पूर्णा	84986	26547	1	4	3	0	8
जिल्हा एकूण		621788	168360	5	30	51	0	86

आधार -1) जिल्हा पशुसंवर्धन उप आयुक्त, परभणी. 2) जिल्हा पशुसंवर्धन अधिकारी, जिल्हा परिषद परभणी.

तक्ता 5.10
भूजल मत्स्यव्यवसाय विषयक माहिती

जिल्हा :- परभणी				संदर्भ वर्ष :- 2020-21						
अ. क्र.	तालुका	नदीची लांबी (किमी)	मत्स्य व्यवसायासाठी अनुकूल क्षेत्र (तळी, सरोवरे व जलाशये)		मत्स्य व्यवसाया-खाली आणलेले एकूण क्षेत्र (हेक्टर)	भूजल मत्स्य उत्पादन (मे.टन.)	पकडलेल्या माशांची उत्पादकास मिळालेली किंमत (₹ लाख)	मत्स्य व्यवसाय क्षेत्रासाठी वापरलेले मत्स्यबीज (लाखांत)	मत्स्य व्यवसाय सहकारी संस्था	
			संख्या	एकूणक्षेत्र (हेक्टर)					संख्या	सभासदांची संख्या
(1)	(2)	(3)	(4)	(5)	(6)	(7)	(8)	(9)	(10)	(11)
1	सेलू	32.45	12	612	551	250	250	5	3	91
2	जितूर	78.63	70	7153	6900	970	970	40	17	828
3	परभणी	39.88	18	135	100	50	50	2	2	92
4	मानवत	5.42	2	100	100	50	50	3	0	50
5	पाथरी	26.50	1	59	59	30	30	2	2	37
6	सोनपेठ	12.05	8	30	15	14	14	1	0	0
7	गंगाखेड	34.31	53	930	378	450	450	14	11	615
8	पालम	16.86	8	61	45	30	30	3	1	41
9	पूर्णा	15.90	2	83	0	0	0	0	4	223
जिल्हा एकूण		262.00	174	9161	8148	1844	1844	69	40	1977

आधार :- सहायक आयुक्त, मत्स्यव्यवसाय, परभणी.

तक्ता 5.11

सागरी मत्स्यव्यवसाय विषयक माहिती

जिल्हा :- परभणी.										संदर्भ वर्ष - 2020-21	
अ. क्र.	तालुका	सागर किनाऱ्याची लांबी (किमी)	मत्स्य उत्पादन (मे.टन)			सागरी मासेमारी बोटी (संख्या)		मासे उतरविण्याची केंद्रे (संख्या)	मत्स्य व्यवसाय सहकारी संस्था		
			2016-17	2017-18	2018-19	एकूण	त्यापैकी यांत्रिकी		संख्या	सभासदांची संख्या	
(1)	(2)	(3)	(4)	(5)	(6)	(7)	(8)	(9)	(10)	(11)	
1	सेलू	---	---	---	---	---	---	---	---	---	
2	जितूर	---	---	---	---	---	---	---	---	---	
3	परभणी	---	---	---	---	---	---	---	---	---	
4	मानवत	---	---	---	---	---	---	---	---	---	
5	पाथरी	---	---	---	---	---	---	---	---	---	
6	सोनपेठ	---	---	---	---	---	---	---	---	---	
7	गंगाखेड	---	---	---	---	---	---	---	---	---	
8	पालम	---	---	---	---	---	---	---	---	---	
9	पूर्णा	---	---	---	---	---	---	---	---	---	
जिल्हा एकूण		---	---	---	---	---	---	---	---	---	

आधार :- सहायक आयुक्त मत्स्यव्यवसाय, परभणी.

टिप:- जिल्ह्यास लागून समुद्रकिनारा नसल्यामुळे माहिती निरंक आहे.

तक्ता 5.12

शासकीय आणि सहकारी दुग्ध शाळांमधील दुग्ध उपउत्पादने

जिल्हा:- परभणी.							संदर्भ वर्ष :- 2020-21
अ. क्र.	उत्पादन	परिमाण	2018-19	2019-20	2020-21	2019-20 च्या तुलनेत 2020-21 मधील शेकडा बदल (टक्केवारी)	
(1)	(2)	(3)	(5)	(6)	(6)	(7)	
1	दुग्ध भुकटी	मे.टन	--	--	--	--	
2	पांढरे लोणी	मे.टन	--	--	--	--	
3	तूप	मे.टन	--	--	--	--	
4	एनर्जी/दुग्ध	लिटर	--	--	--	--	
5	लस्सी	लिटर	--	--	--	--	
6	मसाला दुग्ध	लिटर	--	--	--	--	
7	गायीचे टिकाऊ दुग्ध	लिटर	13420320	7966566	2681655	-66.34	

टीप - पांढरे लोणी, लस्सी व मसाला दूध या पदार्थांचे उत्पादन फक्त कोयना सह. दुग्ध उत्पादक प्रक्रिया संघ लि. खोडशी ता. कराड यांचेमार्फत केले जाते. शासनामार्फत अथवा इतर संस्थांमार्फत दुग्धजन्य पदार्थ उत्पादन केले जात नाही.

आधार : जिल्हा दुग्धव्यवसाय विकास अधिकारी, परभणी.

तक्ता 5.13

दुग्ध विकास सहकारी संस्थांबाबतची माहिती

जिल्हा:- परभणी.							संदर्भ वर्ष:- 2020-21	
अ. क्र.	तालुका	दुग्ध विकास सहकारी संस्थांची संख्या	त्यांची एकूण सभासद संख्या	वर्षभरात संकलित केलेले दूध		शीत गृहांची संख्या	शीत गृहांची क्षमता (000 लिटर)	
				एकूण (000 लिटर)	प्रतिदिन सरासरी (000 लिटर)			
(1)	(2)	(3)	(4)	(5)	(6)	(7)	(8)	
1	सेलू	9	459	45.63	0.13	0	0	
2	जितूर	3	153	0.00	0.00	0	0	
3	परभणी	47	2397	1430.07	3.92	1	40	
4	मानवत	14	714	54.75	0.15	0	0	
5	पाथरी	20	1020	200.75	0.55	2	15	
6	सोनपेठ	4	204	40.15	0.11	0	0	
7	गंगाखेड	38	1938	718.69	1.97	1	10	
8	पालम	8	408	63.88	0.18	0	0	
9	पूर्णा	11	561	127.75	0.35	0	0	
जिल्हा एकूण		154	7854	2681.66	7.35	4	65	

आधार- जिल्हा दुग्धव्यवसाय विकास अधिकारी, परभणी.

टीप:-जितूर तालुक्यातील संस्थांनी शासनाकडे दूध न दिल्याने दूध संकलन माहिती निरंक आहे.

तक्ता 5.14

जिल्ह्यातील सिंचनाच्या व पाणी उपसा करण्याच्या सोयी

जिल्हा :- परभणी.												संदर्भ वर्ष :-2020-21	
अ. क्र.	तालुका	सिंचनाच्या सोयी (संख्या)									कृषि पंप (संख्या)		
		मोठे प्रकल्प	मध्यम प्रकल्प	लघु सिंचन प्रकल्प		पाझर तलाव/ गाव तलाव	कोल्हापूर बंधारा	साठवण बंधारा	उपसा जल सिंचन योजना	सिंचन विहिरी	डिझेल पंप	विद्युत पंप	
				राज्य	स्थानिक स्तर								
(1)	(2)	(3)	(4)	(5)	(6)	(7)	(8)	(9)	(10)	(11)	(12)	(13)	
1	सेलू	1	0	1	1	10	5	58	5	5155	10	10648	
2	जितूर	0	1	14	16	44	17	231	20	9022	22	17861	
3	परभणी	0	0	2	68	15	8	118	11	8721	28	18193	
4	मानवत	0	0	1	0	1	6	62	0	4151	10	7999	
5	पाथरी	0	3	3	0	0	1	79	0	4901	14	10502	
6	सोनपेठ	0	0	1	37	8	4	112	7	2638	8	4859	
7	गंगाखेड	0	2	14	111	48	8	104	13	4109	10	9116	
8	पालम	0	1	3	30	9	4	44	6	2779	8	6266	
9	पूर्णा	0	0	3	46	1	7	121	1	5510	16	11037	
जिल्हा एकूण		1	7	42	309	136	60	929	63	46986	126	96481	

आधार :- 1) कार्यकारी अभियंता, लघुपाटबंधारे विभाग, परभणी. 2) जिल्हा जलसंधारण अधिकारी, जिल्हा परिषद परभणी.

3) अधिक्षक अभियंता, महाराष्ट्र राज्य विद्युत कंपनी मर्या, परभणी. 4) कार्यकारी अभियंता, लघुसिंचन (जलसंधारण) विभाग, जालना 5) सर्व पाटबंधारे योजनांची प्रगती दर्शवणारी जिल्हा पुस्तिका, जलसंपदा विभाग, परभणी.

तक्ता 5.15
विविध साधनांखालील ओलिताचे क्षेत्र

जिल्हा:- परभणी		संदर्भ वर्ष :- 2020-21					
(क्षेत्र - हेक्टर)							
अ. क्र.	तालुका	ओलिताखालील क्षेत्र		ओलिता खालील निव्वळ क्षेत्र (3+4)	ओलिता खालील स्थूल क्षेत्र	एकूण लागवडी खालील स्थूल क्षेत्र	ओलिता खालील स्थूल क्षेत्राची लागवडीखालील स्थूल क्षेत्राशी टक्केवारी
		पृष्ठभागीय	विहिरी				
(1)	(2)	(3)	(4)	(5)	(6)	(7)	(8)
1	सेलू	10877	2246	13123	18077	96906	18.65
2	जितूर	8784	4832	13616	23222	156165	14.87
3	परभणी	17619	9487	27106	27405	147518	18.58
4	मानवत	7391	2338	9729	14001	66879	20.93
5	पाथरी	9602	3613	13215	22491	69898	32.18
6	सोनपेठ	6088	3404	9492	8630	52699	16.38
7	गंगाखेड	7997	2450	10447	16296	93305	17.47
8	पालम	8298	2330	10628	9130	63438	14.39
9	पूर्णा	6821	7794	14615	22191	85869	25.84
एकूण		83475	38494	121969	161443	832676	19.39

आधार - जिल्हा अधिक्षक कृषि अधिकारी, परभणी.

तक्ता 5.16
सिंचन विहिरींविषयक माहिती

जिल्हा :- परभणी.		संदर्भ वर्ष :- 2020-21			
अ. क्र.	तालुका	सिंचन विहिरींची एकूण संख्या	वापरात असलेल्या विहिरींवर बसविलेले		वापरात नसलेल्या सिंचन विहिरींची संख्या
			डिझेल पंप (संख्या)	विद्युत पंप (संख्या)	
(1)	(2)	(3)	(4)	(5)	(6)
1	सेलू	5155	10	10648	376
2	जितूर	9022	22	17861	677
3	परभणी	8721	28	18193	644
4	मानवत	4151	10	7999	282
5	पाथरी	4901	14	10502	374
6	सोनपेठ	2638	8	4859	184
7	गंगाखेड	4109	10	9116	346
8	पालम	2779	8	6266	223
9	पूर्णा	5510	16	11037	411
जिल्हा एकूण		46986	126	96481	3517

आधार- 1. कार्यकारी अभियंता, जायकवाडी पाटबंधारे विभाग, क्रं-2, परभणी 2) कार्यकारी अभियंता, लघु पाटबंधारे विभाग, परभणी. 3) जिल्हा जलसंधारण अधिकारी, जिल्हा परिषद (ल.पा.) परभणी . 4) कार्यकारी अभियंता, लघुसिंचन (जलसंधारण) विभाग, जालना 5) जिल्हा अधिक्षक कृषि अधिकारी, परभणी

तक्ता 5.17

कूपनलिका, हातपंप व विद्युत पंपांविषयी माहिती

जिल्हा:- परभणी		संदर्भ:- 2020-21						
अ. क्र.	तालुका	चालू वर्षातील					वर्ष अखेर	
		एकूण कूपनलिकांची संख्या	त्यापैकी उच्चक्षमता कूपनलिकांची संख्या	यशस्वी कूपनलिकांची संख्या	बसविलेल्या हात पंपांची संख्या	बसविलेल्या विद्युत पंपांची संख्या	चालू असलेल्या हात पंपांची संख्या	चालू असलेल्या विद्युत पंपांची संख्या
1	2	3	4	5	6	7	8	9
1	सेलू	34	3	34	31	3	736	28
2	जितूर	42	2	42	37	5	1311	47
3	परभणी	24	2	24	21	3	1045	29
4	मानवत	28	4	28	28	0	391	10
5	पाथरी	9	0	9	9	0	612	9
6	सोनपेठ	14	0	14	14	0	571	15
7	गंगाखेड	12	0	12	12	0	884	47
8	पालम	25	0	25	25	0	712	22
9	पूर्णा	11	0	11	11	0	790	9
जिल्हा एकूण		199	11	199	188	11	7052	216

आधार - उप अभियंता (यांत्रिकी), यांत्रिकी उप विभाग, जिल्हा परीषद, परभणी.

तक्ता 5.18

जिल्ह्यातील पाटबंधारे विषयक सुविधा (राज्यस्तर पाटबंधारे)

जिल्हा -		संदर्भ वर्ष :- 2020-21					
अ. क्र.	तालुका	विविध प्रकल्पांतर्गत लाभक्षेत्र व ओलित क्षेत्र					
		लघु पाटबंधारे प्रकल्प		मध्यम प्रकल्प		मोठे प्रकल्प	
		लाभक्षेत्र (हे.)	ओलितक्षेत्र (हे.)	लाभक्षेत्र(हे.)	ओलितक्षेत्र(हे.)	लाभक्षेत्र(हे.)	ओलित क्षेत्र (हे.)
(1)	(2)	(3)	(4)	(5)	(6)	(7)	(8)
1	सेलू	768	139	0	0	53933	5032
2	जितूर	8712	1835	3818	1766	0	0
3	परभणी	1367	449	0	0	34301	28336
4	मानवत	842	387	0	0	11039	9495
5	पाथरी	693	202	9189	852	32996	19469
6	सोनपेठ	668	89	0	0	0	0
7	गंगाखेड	5412	2671	7122	2095	8347	1188
8	पालम	898	566	4812	1235	0	0
9	पूर्णा	1247	580	0	0	34616	12731
जिल्हा एकूण		20607	6918	24941	5948	175232	76251

आधार - 1. कार्यकारी अभियंता, जायकवाडी पाटबंधारे विभाग, क्रं-2, परभणी 2) कार्यकारी अभियंता, लघु पाटबंधारे विभाग, परभणी. 3) जिल्हा जलसंधारण अधिकारी, जिल्हा परीषद (ल.पा.) परभणी. 4) कार्यकारी अभियंता, लघुसिंचन (जलसंधारण) विभाग, जालना

तक्ता 5.19

जिल्ह्यातील लघुपाटबंधाऱ्यांच्या कामांविषयक माहिती

जिल्हा:- परभणी											संदर्भ वर्ष :2020-21		
अ. क्र.	बाब	स्तर	सेलु	जिंतूर	परभणी	मानवत	पाथरी	सोनपेठ	गंगाखेड	पालम	पुर्णा	एकूण जिल्हा	
1	2	3	4	5	6	7	8	9	10	11	12	13	
1	संदर्भ वर्षात पूर्ण झालेल्या कामांची संख्या	जि.प.	3	11	4	1	5	0	2	0	3	29	
		राज्य	0	7	0	0	0	1	0	0	0	8	
		स्था.स्त.	0	0	0	0	0	0	0	0	0	0	0
		एकूण	3	18	4	1	6	0	2	0	3	37	
2	मार्च 2020 अखेर पूर्ण कामांची संख्या	जि.प.	60	225	107	62	58	99	141	45	82	879	
		राज्य	0	30	2	3	4	1	13	6	3	62	
		स्था.स्त.	1	16	68	0	0	37	111	30	46	309	
		एकूण	61	271	177	65	62	137	265	81	131	1250	
3	मार्च 2021 अखेर सुरू असलेल्या कामांची संख्या	जि.प.	0	17	7	0	2	0	8	0	8	42	
		राज्य	1	14	2	1	3	1	14	3	3	42	
		स्था.स्त.	0	0	0	0	0	0	0	0	0	0	
		एकूण	1	31	9	1	5	1	22	3	11	84	
4	सुरू असलेल्या कामांचे लाभक्षेत्र (हेक्टर)	जि.प.	0	169	18	0	7	0	33	0	26	252	
		राज्य	768	8712	1367	842	693	668	5412	898	1247	20607	
		स्था.स्त.		0	0	0	0	0	0	0	0	0	
		एकूण	768	8881	1385	842	700	668	5445	898	1273	20859	
5	सुरू असलेल्या कामांखालील निव्वळ ओलित क्षेत्र (हेक्टर)	जि.प.	0	0	0	0	0	0	0	0	0	0	
		राज्य	139	1835	449	387	202	89	2671	566	580	6918	
		स्था.स्त.	0	0	0	0	0	0	0	0	0	0	
		एकूण	139	1835	449	387	202	89	2671	566	580	6918	

आधार - 1. कार्यकारी अभियंता, जायकवाडी पाटबंधारे विभाग, क्रं-2, परभणी 2) कार्यकारी अभियंता, लघु पाटबंधारे विभाग, परभणी. 3) जिल्हा जलसंधारण अधिकारी, जिल्हा परिषद (ल.पा.) परभणी.

तक्ता 5.20
मोठे व मध्यम पाटबंधारे प्रकल्पांविषयी माहिती

जिल्हा:- परभणी		संदर्भ वर्ष:- 2020-21								
अ	बाब	मोठे प्रकल्प		मध्यम प्रकल्प						
1	(2)	(3)	(4)	(5)	(6)	(7)	(8)	(9)	(10)	(11)
1	प्रकल्पाचे नाव	निम्न दुधना	जायकवाडी डावा कालवा	करपरा	मासोळी	दिग्रस	मुद्गल	मुळी	ढालेगांव	तारु-गव्हाण
2	प्रकल्प ज्या तालुक्यात आहे त्या तालुक्याचे नाव	सेलू	सेलू, परभणी, मानवत, पाथरी, गंगाखेड, पूर्णा	जितुर	गंगाखेड	पालम	पाथरी	गंगाखेड	पाथरी	पाथरी
3	अ) काम पूर्ण झाल्याचे वर्ष	2010	---	1974	1982	2011	2019	2020	2012	2020
	ब) अपूर्ण असल्यास काम पूर्ण होण्याचे अपेक्षित वर्ष	कालवे 2021	---	---	---	---	---	---	---	---
	क) प्रकल्पाचा अंदाजित खर्च ₹ लाख	234167	---	372	383	37548	10166	7125	13615	15860
4	धरण									
	धरणाची उंची (मी)									
	अ) मंजूर झालेली	27.025	37	16.55	24.84	11	5.00	4.00	5.00	5.00
	ब) पूर्ण झालेली	27.025	37	16.55	24.84	11	5.00	4.00	5.00	5.00
5	कालवा									
	अ) मंजूर झालेली लांबी (किमी)	डावा-69 उजवा-48	208	24.20	15.69	कालवा नाही	कालवा नाही	कालवा नाही	कालवा नाही	कालवा नाही
	ब) पूर्ण झालेली लांबी (किमी)	117	208	24.20	15.69	---	---	---	---	---
6	कमाल क्षमता (द.ल.घ.मी.)	344.80	2909	28.82	34.08	63.85	11.87	11.35	14.87	15.4
7	दि.31/3/21 रोजी प्रत्यक्ष साठा (द.ल.घ.मी.)	105.14	128.77	13.03	23.92	16.27	3.78	0.27	5.19	0
8	एकूण लाभक्षेत्र (हेक्टर)	53933	121299	3818	4615	4812	2804	2507	3297	3088

तक्ता 5.20

1	(2)	(3)	(4)	(5)	(6)	(7)	(8)	(9)	(10)	(11)
9	लाभक्षेत्राखालील लागवडी लायक क्षेत्र (हेक्टर)	45438	115200	2862	3502	3618	2384	2131	2803	2625
10	प्रकल्प पूर्ण झाल्यावर ओलिताखाली येणारे क्षेत्र (हेक्टर)	34438	97400	2141	2591	3618	1907	1705	2242	2100
11	2020-21 मधील ओलिताखाली असलेले क्षेत्र (हेक्टर)	5032	71219	1766	1979	1235	308	116	544	0
पाण्याचा वापर (द.ल.घ.मी.) 2020-21										
12	अ) पिण्यासाठी	20.63	3.05	2.79	3.040	उ.ना.	1.70	1.51	2.02	0
	ब) शेतीसाठी	34.68	296.16	15.37	14.71	उ.ना.	9.36	8.55	11.40	15.04
	क) औद्योगिक वापरासाठी	--	0	0	0	0	0	0	0	0
	ड) वीज निर्मितीसाठी	--	0	0	0	0	0	0	0	0
	इ) इतर बाबींसाठी	--	0	0	0	0	0	0	0	0
13	पाणीपट्टी वसुली (₹ लाख)	8.00	1234.44	6.64	8.12	--	--	--	--	--
14	एकुण थकवाकी (₹ लाख)	363.00	25686	140.38	476.94	--	--	--	--	--
15	पाणी वापर/ वाटप सहकारी संस्थांची संख्या	76	103	5	0	2	0	0	0	0

आधार - 1. कार्यकारी अभियंता, जायकवाडी पाटबंधारे विभाग, क्रं-2, परभणी 2) कार्यकारी अभियंता, लघु पाटबंधारे विभाग, परभणी. 3) जिल्हा जलसंधारण अधिकारी, जिल्हा परिषद (ल.पा.) परभणी. 4) कार्यकारी अभियंता, माजलगांव कालवा विभाग क्र.10, परभणी, 5) कार्यकारी अभियंता, विष्णुपूरी प्रकल्प विभाग क्र.2, नांदेड

तक्ता 5.21

जिल्हयातील पाणलोट क्षेत्र विकास कार्यक्रमांतर्गत मृद व जलसंधारण कामांची प्रगती

जिल्हा :- परभणी		संदर्भ वर्ष :- 2020-21					
अ.क्र.	तालुका	पाणलोट क्षेत्र विकास कार्यक्रमांतर्गत			संदर्भ वर्षात प्रत्यक्ष सुरु झालेली कामे		
		निवडलेली गावे (संख्या)	पाणलोटोंची संख्या	पाणलोटोंचे एकूण क्षेत्र हे.	गावांची संख्या	पाणलोटोंची संख्या	पाणलोटोंचे एकूण क्षेत्र (हे.)
(1)	(2)	(3)	(4)	(5)	(6)	(7)	(8)
1	सेलू	86	108	45520	79	98	41305
2	जितूर	155	162	116253	135	142	101900
3	परभणी	121	130	121989	101	105	98529
4	मानवत	48	37	22363	45	37	22363
5	पाथरी	50	79	46710	32	48	28380
6	सोनपेठ	50	34	40080	42	34	40080
7	गंगाखेड	98	80	50652	86	76	48119
8	पालम	60	55	49650	52	52	46941
9	पूर्णा	89	76	62199	54	60	49104
जिल्हा एकूण		757	761	555416	626	652	476721

अ.क्र.	तालुका	संदर्भ वर्षात पूर्ण झालेले पाणलोट			
		पूर्ण झालेल्या पाणलोटोंची संख्या	पूर्ण पाणलोटोंचे क्षेत्र (हे.)	झालेला खर्च (₹ लाख)	पूर्ण विकसित झालेली गावे (संख्या)
(1)	(2)	(9)	(10)	(11)	(12)
1	सेलू	86	35000	7.50	77
2	जितूर	137	99400	7.50	110
3	परभणी	99	95370	31.48	94
4	मानवत	33	22000	2.43	45
5	पाथरी	46	27380	0.50	30
6	सोनपेठ	33	39380	0.98	41
7	गंगाखेड	70	45189	0.00	73
8	पालम	46	43950	3.74	46
9	पूर्णा	47	42140	0.46	41
जिल्हा एकूण		597	449809	54.59	557

आधार : जिल्हा अधिक्षक कृषी अधिकारी, परभणी.

टिप : वरील माहिती एकात्मिक पाणलोट विकास योजना सुरु झाल्यापासून (दि.30/6/96) आहे व खर्च 2020-21 मधील आहे.

तक्ता 5.22

जिल्ह्यातील जलयुक्त शिवार अभियानाबाबतची माहिती

जिल्हा:- परभणी.		संदर्भ वर्ष:- 2020-21				
अ.क्र	तालुका	निवडलेली गावे (संख्या)	एकूण संकल्पित कामे (संख्या)	पूर्ण झालेली कामे (संख्या)	प्रगतीपथावर असलेली कामे (संख्या)	लोकसहभागाद्वारे पूर्ण केलेली कामे (संख्या)
(1)	(2)	(3)	(4)	(5)	(6)	(7)
1	सेलू	0	0	0	0	0
2	जितूर	0	0	0	0	0
3	परभणी	0	0	0	0	0
4	मानवत	0	0	0	0	0
5	पाथरी	0	0	0	0	0
6	सोनपेठ	0	0	0	0	0
7	गंगाखेड	0	0	0	0	0
8	पालम	0	0	0	0	0
9	पूर्णा	0	0	0	0	0
एकूण जिल्हा		0	0	0	0	0

अ.क्र	तालुका	लोकसहभागाद्वारे पूर्ण केलेल्या कामांचे मूल्य (लाख)	निर्माण केलेला जलसाठा ('000 घन मीटर)	100% काम पूर्ण झालेली गावे (संख्या)	आराखडा - एकूण अंदाजपत्रकीय रक्कम (लाख)	एकूण खर्च (लाख)
(1)	(2)	(8)	(9)	(10)	(11)	(12)
1	सेलू	0	0	0	0	0
2	जितूर	0	0	0	0	0
3	परभणी	0	0	0	0	0
4	मानवत	0	0	0	0	0
5	पाथरी	0	0	0	0	0
6	सोनपेठ	0	0	0	0	0
7	गंगाखेड	0	0	0	0	0
8	पालम	0	0	0	0	0
9	पूर्णा	0	0	0	0	0
एकूण जिल्हा		0	0	0	0	0

आधार: सदस्य सचिव, जिल्हास्तरीय कार्यकारी समिती, जलयुक्त शिवार तथा जिल्हा अधिक्षक कृषी अधिकारी, परभणी.

तक्ता 5.23
जिल्ह्यातील एकूण वनक्षेत्र

जिल्हा:- परभणी.						संदर्भ वर्ष: 2020-21
अ.क्र.	विभाग	वनक्षेत्र (क्षेत्र चौ. कि. मी.)				जिल्ह्याच्या वनक्षेत्राची एकूण भौगोलिक क्षेत्राशी टक्केवारी
		राखीव	संरक्षित	अवर्गीकृत	एकूण	
(1)	(2)	(3)	(4)	(5)	(6)	(7)
1	वन विभाग	84.32	0.00	17.14	101.46	1.63
2	महसूल विभाग	0.00	0.00	0.00	0.00	0.00
3	महाराष्ट्र वन विकास महामंडळ	0.00	0.00	0.00	0.00	0.00
4	वनविभागाच्या अखत्यारित आणलेली खाजगी वनक्षेत्र	0.00	0.00	0.00	0.00	0.00
एकूण		84.32	0.00	17.14	101.46	1.63

आधार :- विभागीय वन अधिकारी, परभणी

तक्ता 5.24
जिल्ह्यातील वनांचे वर्गीकरण

जिल्हा:- परभणी						संदर्भ वर्ष:- 2020-21
अ.क्र.	विभाग	वनक्षेत्र (क्षेत्र चौ. कि. मी.)				जिल्ह्यातील घनदाट वनक्षेत्राची एकूण वनक्षेत्राशी टक्केवारी
		घनदाट	मध्यम	तुरळक	एकूण	
(1)	(2)	(3)	(4)	(5)	(6)	(7)
1	वन विभाग	0.00	101.48	0.00	101.48	0.00%
2	महसूल विभाग	0.00	0.00	0.00	0.00	0.00%
3	महाराष्ट्र वन विकास महामंडळ	0.00	0.00	0.00	0.00	0.00%
4	वनविभागाच्या अखत्यारित आणलेली खाजगी वनक्षेत्र	0.00	0.00	0.00	0.00	0.00%
एकूण		0.00	101.48	0.00	101.48	0.00%

आधार :- विभागीय वन अधिकारी, परभणी

तक्ता 5.25

सामाजिक वनीकरण कार्यक्रमांतर्गत वृक्षरोपणाचे लक्ष्य व साध्य

जिल्हा:- परभणी.		संदर्भ वर्ष:- 2020-21					
अ.क्र.	तालुका	रस्त्याच्या दुतर्फा वृक्ष लागवड (कि.मी.)		रस्त्याच्या दुतर्फा वृक्ष लागवड संख्या		मोकळ्या जागेवरील वृक्षारोपण क्षेत्र (हेक्टर)	
		लक्ष्य	साध्य	लक्ष्य	साध्य	लक्ष्य	साध्य
1	2	3	4	5	6	7	8
1	सेलू	0	0	0	0	0	0
2	जितूर	0	0	0	0	0	0
3	परभणी	0	0	0	0	0	0
4	मानवत	0	0	0	0	0	0
5	पाथरी	0	0	0	0	0	0
6	सोनपेठ	0	0	0	0	0	0
7	गंगाखेड	0	0	0	0	0	0
8	पालम	0	0	0	0	0	0
9	पूर्णा	0	0	0	0	0	0
जिल्हा एकूण		0	0	0	0	0	0

अ.क्र.	तालुका	मोकळ्या जागेवरील लागवड केलेल्या वृक्षांची संख्या		रस्त्याच्या दुतर्फा व मोकळ्या जागेवर एकूण लागवड केलेल्या वृक्षांची संख्या		जिल्ह्याच्या एकूण भौगोलिक क्षेत्राशी वृक्षारोपण क्षेत्राची टक्केवारी
		लक्ष्य	साध्य	लक्ष्य	साध्य	
1	2	9	10	11	12	13
1	सेलू	0	0	0	0	0.00
2	जितूर	0	0	0	0	0.00
3	परभणी	0	0	0	0	0.00
4	मानवत	0	0	0	0	0.00
5	पाथरी	0	0	0	0	0.00
6	सोनपेठ	0	0	0	0	0.00
7	गंगाखेड	0	0	0	0	0.00
8	पालम	0	0	0	0	0.00
9	पूर्णा	0	0	0	0	0.00
जिल्हा एकूण		0	0	0	0	0.00

आधार :- विभागीय वन अधिकारी, सामाजिक वनीकरण विभाग, परभणी.

टीप: चालू वर्षात सदर कार्यक्रमांतर्गत निधी उपलब्ध न झाल्याने माहिती निरंक आहे.

तक्ता 5.26

वन्यजीव व राष्ट्रीय उद्याने/ अभयारण्यांतर्गत प्रकल्पनिहाय क्षेत्र व खर्च

जिल्हा:- परभणी.		संदर्भ वर्ष - 2020-21			
योजना	क्षेत्र (चौ.कि.मी.)	खर्च (₹ लाखात)			2019-20 च्या तुलनेत 2020-21 मधील शेकडा बदल (टक्केवारी)
		2018- 19	2019- 20	2020- 21	
1	2	3	4	5	6
अ) वन्यजीव अभयारण्ये	---	---	---	---	---
ब) व्याघ्र प्रकल्प	---	---	---	---	---
क) राष्ट्रीय उद्याने / अभयारण्याचा विकास	---	---	---	---	---
ड) पक्षांसाठीचे अभयारण्य	---	---	---	---	---
इ) वनस्पतीशास्त्र विषयक उद्याने	---	---	---	---	---
फ) प्राणी उद्याने	---	---	---	---	---
ग) इतर जिल्ह्यांतर्गत प्रकल्प	---	---	---	---	---
एकूण	---	---	---	---	---

आधार :- विभागीय वन अधिकारी, परभणी

तक्ता 5.27

मुख्य व गौण वन उत्पादने व उत्पन्नाविषयक माहिती

जिल्हा:- परभणी				संदर्भ वर्ष :- 2020-21
अ. क्र.	वन उत्पादने	एकूण उत्पादन	विक्री केलेले एकूण उत्पादन	एकूण विक्रीचे मूल्य (मागील शिलकी उत्पादन धरून) (₹ हजार)
(1)	(2)	(3)	(4)	(5)
(अ)	मुख्य वन उत्पादने			
1	इमारती लाकूड (हजार घमी)	निरंक	निरंक	निरंक
2	जळाऊ लाकूड (हजार घमी)	निरंक	निरंक	निरंक
3	चंदन लाकूड (हजार घमी)	निरंक	निरंक	निरंक
एकूण - वन उत्पादने (1 ते 3)		---	---	---
4	गौण वन उत्पादने	निरंक	निरंक	निरंक
	अ) बांबू (संख्या) वासे	निरंक	निरंक	निरंक
	ब) गवत इत्यादी (क्विंटल)	निरंक	निरंक	निरंक
	क) विडी पाने (गोणी)	निरंक	निरंक	निरंक
	ड) डिक (क्विंटल)	निरंक	निरंक	निरंक
	इ) इतर	निरंक	निरंक	निरंक
	1) आपटा पाने (क्विंटल)	निरंक	निरंक	निरंक
	2) शिकेकाई (क्विंटल)	निरंक	निरंक	निरंक
	3) मोहाची फुले (क्विंटल)	निरंक	निरंक	निरंक
	4) काजू / फळे	निरंक	निरंक	निरंक
	5) हिरडा /बेहडा (क्विंटल)	निरंक	निरंक	निरंक
	6) खनिजे (क्विंटल)	निरंक	निरंक	निरंक
	7) कारवी (क्विंटल)	निरंक	निरंक	निरंक
	8) लाख (क्विंटल)	निरंक	निरंक	निरंक
	9) चिंच (क्विंटल)	निरंक	निरंक	निरंक
	10) मध (क्विंटल)	निरंक	निरंक	निरंक
	11) तमालपत्री (क्विंटल)	निरंक	निरंक	निरंक
	12) तेंदुपत्ता (क्विंटल)	निरंक	निरंक	निरंक
एकूण- वन उत्पादने (अ) (1 ते 4)		0	0	0.00
(ब)	उत्पन्न			
5	1) परमिट फी	निरंक	निरंक	निरंक
	2) महसूल फी (रुपया मध्ये)	निरंक	निरंक	निरंक
	3) पास फी (रुपया मध्ये)	निरंक	निरंक	निरंक
	4) इतर फी	निरंक	निरंक	निरंक
एकूण उत्पन्न (ब) (1 ते 4) (रुपयामध्ये)		0.00	--	0

आधार :- विभागीय वन अधिकारी, परभणी

तक्ता 5.28

संवर्गनिहाय कारखान्यांचा तपशील

जिल्हा:- परभणी.		संदर्भ वर्ष - 2020-21				
अ.क्र.	तालुका	कारखान्यांचा संवर्ग (संख्या)				एकूण
		लाल (रेड)	नारंगी (ऑरेंज)	हिरवीत (ग्रीन)	पांढरी (व्हाईट)	
1	2	3	4	5	6	7
1	सेलू	0	14	26	2	42
2	जितूर	0	12	20	2	34
3	परभणी	4	27	66	6	103
4	मानवत	0	11	22	0	33
5	पाथरी	2	12	24	2	40
6	सोनपेठ	1	9	21	1	32
7	गंगाखेड	2	13	34	3	52
8	पालम	0	9	14	1	24
9	पूर्णा	4	19	17	2	42
जिल्हा एकूण		13	126	244	19	402

आधार -उप-प्रादेशिक अधिकारी,महाराष्ट्र राज्य प्रदूषण नियंत्रण मंडळ, परभणी.

तक्ता 6.1
जिल्ह्यातील उद्योगांबाबतचा तपशील

जिल्हा:- परभणी.		संदर्भ वर्ष -2020-21							
अ. क्र.	तालुका	महाराष्ट्र औद्योगिक विकास महामंडळ				सहकारी औद्योगिक विकास मंडळाच्या क्षेत्राची संख्या			
		प्रकल्पांची संख्या	क्षेत्र (हेक्टर)	रोजगार संख्या (लाख)	गुंतवणूक (₹ कोटी)	प्रकल्पांची संख्या	क्षेत्र (हेक्टर)	रोजगार संख्या (लाख)	गुंतवणूक (₹ कोटी)
(1)	(2)	(3)	(4)	(5)	(6)	(11)	(12)	(13)	(14)
1	सेलू	0	0	0	0.00	0	0.00	0	0
2	जितूर	40	89.44	0.0085	23.73	50	6.70	0.0022	8.90
3	परभणी	174	95.64	0.0170	245.00	0	0.00	0	0
4	मानवत	0	0.00	0.00	0.00	0	0.00	0	0
5	पाथरी	0	0.00	0.00	0.00	0	0.00	0	0
6	सोनपेठ	0	0.00	0.00	0.00	0	0.00	0	0
7	गंगाखेड	38	15.37	0.0016	33.77	0	0.00	0	0
8	पालम	0	0.00	0.00	0.00	0	0.00	0	0
9	पूर्णा	0	0.00	0.00	0.00	0	0	0	0
एकूण		252	200.45	0.0271	302.50	50	6.70	0.0022	8.90

.क्र.	तालुका	विशेष आर्थिक क्षेत्र				जिल्ह्यातील औद्योगिक गुंतवणूक - मोठे उद्योग			
		प्रकल्पांची संख्या	क्षेत्र (हेक्टर)	रोजगार संख्या (लाख)	गुंतवणूक (₹ कोटी)	प्रकल्पांची संख्या	क्षेत्र (हेक्टर)	रोजगार संख्या (लाख)	गुंतवणूक (₹ कोटी)
(1)	(2)	(15)	(16)	(17)	(18)	(19)	(20)	(21)	(22)
1	सेलू	0	0	0	0	0	0	0	0
2	जितूर	0	0	0	0	0	0	0	0
3	परभणी	0	0	0	0	2	25.40	0.0077	69.45
4	मानवत	0	0	0	0	0	0	0	0
5	पाथरी	0	0	0	0	2	30.20	0.0089	36.87
6	सोनपेठ	0	0	0	0	0	0	0	0
7	गंगाखेड	0	0	0	0	1	20.15	0.0092	301.67
8	पालम	0	0	0	0	1	5.1000	0.0012	29.05
9	पूर्णा	0	0	0	0	0	0.0000	0.0000	0.00
एकूण		0	0	0	0	6	80.85	0.0270	437.04

तक्ता 6.1

अ.क्र.	तालुका	विदेशी थेट गुंतवणूकअंतर्गत			
		प्रकल्पांची संख्या	क्षेत्र (हेक्टर)	रोजगार संख्या (लाख)	गुंतवणूक (₹ कोटी)
(1)	(2)	(23)	(24)	(25)	(26)
1	सेलू	0	0	0	0
2	जिंतूर	0	0	0	0
3	परभणी	0	0	0	0
4	मानवत	0	0	0	0
5	पाथरी	0	0	0	0
6	सोनपेठ	0	0	0	0
7	गंगाखेड	0	0	0	0
8	पालम	0	0	0	0
9	पूर्णा	0	0	0	0
एकूण		0	0	0	0

आधार:- 1) महाव्यवस्थापक, जिल्हा उद्योग केंद्र, परभणी 2) प्रादेशिक अधिकारी, महाराष्ट्र औद्योगिक विकास महामंडळ, परभणी.

तक्ता 6.1 (अ)

जिल्ह्यातील तालुकानिहाय उद्योग आधार असलेले सूक्ष्म, लघु व मध्यम उपक्रमांची माहिती

जिल्हा:- परभणी		संदर्भ वर्ष:-2020-21		
अ.क्र	तालुका	उद्योग आधार असलेले सूक्ष्म, लघु व मध्यम उपक्रम (संख्या)	रोजगार संख्या (लाख)	गुंतवणूक (₹ लाख)
1	2	3	4	5
1	सेलू	111	0.0047	1144
2	जिंतूर	415	0.0154	4124
3	परभणी	1997	0.0709	28238
4	मानवत	121	0.0039	1171
5	पाथरी	176	0.0051	2393
6	सोनपेठ	129	0.0039	1902
7	गंगाखेड	318	0.0099	4279
8	पालम	106	0.0031	678
9	पूर्णा	256	0.008	6620
एकूण जिल्हा		3629	0.1249	50549

आधार: जिल्हा उद्योग केंद्र, परभणी.

तक्ता 6.2

जिल्ह्यातील विविध यंत्रणाकडे उपलब्ध असलेल्या स्वयंरोजगाराच्या योजनांतर्गत लाभ दिलेल्या लाभधारकांची संख्या

जिल्हा :- परभणी			संदर्भ वर्ष:- 2020-21		
अ.क्र	तालुका	जिल्हा उद्योग केंद्र	अग्रणी बँक (मुद्रा योजनेंतर्गत लाभ प्राप्त झालेल्या लाभधारकांची संख्या)	स्थानिक महामंडळे (जिल्हा खादी ग्रामोद्योग मंडळ)	विविध महामंडळे
(1)	(2)	(3)	(4)	(5)	(6)
1	सेलू	17	342	1	0
2	जिंतूर	7	364	2	0
3	परभणी	128	1358	7	0
4	मानवत	7	290	3	0
5	पाथरी	9	164	0	0
6	सोनपेठ	6	191	1	0
7	गंगाखेड	12	434	1	0
8	पालम	5	154	2	0
9	पूर्णा	6	326	3	0
जिल्हा एकूण		197	3623	20	0

आधार :- 1) महाव्यवस्थापक, जिल्हा उद्योग केंद्र, परभणी 2) मुख्य व्यवस्थापक (LBO) जिल्हा अग्रणी बँक, परभणी. 4) व्यवस्थापक, जिल्हा खादी ग्रामोद्योग मंडळ, परभणी

तक्ता 6.3
कारखान्यातील कामगारांची दैनिक सरासरी संख्या

जिल्हा :- परभणी			संदर्भ वर्ष :- 2015							
अ क्र	उद्योग गट		कारखाने संख्या			स्तंभ 6 मधील (कारखान्यातील) कामगार संख्या		काम केलेल्या श्रम दिनांची एकूण संख्या (हजारात)	प्रपत्र न पाठविणारे चालू कारखाने	
	विवरण	क्र.सं.	नोंदणी झालेले	बंद	प्रपत्र पाठविणारे चालू	एकूण	पैकी स्त्रिया		संख्या	कामगार संख्या
1	2	3	4	5	6	7	8	9	10	11
1	शेतीपुरक क्रिया आणि धान्य उत्पादनानंतरच्या धान्यावरील क्रिया (सुतकाढणे, वटणी, सफाई इ.)	16	54	1	27	1143	290	222.72	26	639
2	फळे व भाजीपाला प्रक्रिया करणे व साठवण करणे	103	1	0	0	0	0	उ.ना.	1	24
3	फळ आणि प्राण्यांपासून तेल, चरबी यांचे उत्पादन	104	2	0	2	62	0	6.52	0	0
4	दुग्धजन्य पदार्थांचे उत्पादन	105	2	0	2	48	2	17.66	0	0
5	गिरणीद्वारे पीठ, भात, डाळ इ. धान्यावर प्रक्रिया करून उत्पादन	106	2	0	1	44	0	13.41	1	25
6	इतर खाद्यजन्य पदार्थांचे उत्पादन	107	6	0	2	792	0	105.97	4	1350
7	मादक पेयांचे उत्पादन	--	--	--	--	--	--	--	--	--
8	तंबाखूजन्य पदार्थांचे उत्पादन	--	--	--	--	--	--	--	--	--
9	सुती कापडाचे उत्पादन व सूत कातणे व त्यावरील प्रक्रिया	--	--	--	--	--	--	--	--	--
10	इतर कापडाचे उत्पादन	139	1	1	0	--	--	उ.ना.	0	--
11	फर व्यतिरिक्त तयार कपडे उत्पादन	--	--	--	--	--	--	--	--	--
12	चामड्यावर प्रक्रिया करून बॅग व इतर उत्पादन	--	--	--	--	--	--	--	--	--
13	पादत्राणंचे उत्पादन	--	--	--	--	--	--	--	--	--
14	लाकूड गिरणी व लाकडावर प्रक्रिया	161	59	13	10	36	0	6.19	36	89
15	लाकडाचे उत्पादन	--	--	--	--	--	--	--	--	--
16	कागद व कागदाच्या वस्तूचे उत्पादन	--	--	--	--	--	--	--	--	--
17	मुद्रण व मुद्रणा संबंधी कार्य	--	--	--	--	--	--	--	--	--
18	शुध्द पेट्रोलियम उत्पादने	192	1	0	0	0	0	उ.ना.	1	22

तक्ता 6.3

जिल्हा :- परभणी			संदर्भ वर्ष :- 2015							
अ क्र	उद्योग गट		कारखाने संख्या			स्तंभ 6 मधील (कारखान्यातील) कामगार संख्या		काम केलेल्या श्रम दिनांची एकूण संख्या (हजारात)	प्रपत्र न पाठविणारे चालू कारखाने	
	विवरण	संकेतांक	नोंदणी झालेले	बंद	प्रपत्र पाठविणारे चालू	एकूण	पैकी स्त्रिया		संख्या	कामगार संख्या
1	2	3	4	5	6	7	8	9	10	11
19	इतर रासायनिक वस्तुंचे उत्पादन	202	1	1	0	--	--	उ.ना.	0	
20	इतर रासायनिक वस्तुंचे उत्पादन	--	--	--	--	--	--	--	--	--
21	औषधे, वैद्यकीय रसायने, जैविक उत्पादने	--	--	--	--	--	--	--	--	--
22	रबर उत्पादने	--	--	--	--	--	--	--	--	--
23	प्लास्टिक उत्पादने	222	1	0	0	---	0	उ.ना.	1	42
24	काच आणि काचेचे उत्पादन	--	--	--	--	--	--	--	--	--
25	अधातू खनिज पदार्थांचे उत्पादन	--	--	--	--	--	--	--	--	--
26	मूलभूत लोखंड व स्टिल तयार करणे	--	--	--	--	--	--	--	--	--
27	मूलभूत मौल्यवान धातू व अलोह धातूंचे उत्पादन	--	--	--	--	--	--	--	--	--
28	धातूंचे ओतकाम	--	--	--	--	--	--	--	--	--
29	धातूंची रचना करून वस्तूंचे उत्पादन	--	--	--	--	--	--	--	--	--
30	धातूंच्या इतर वस्तूंचे उत्पादन व धातूकाम	--	--	--	--	--	--	--	--	--
31	इलेक्ट्रॉनिक उत्पादने	--	--	--	--	--	--	--	--	--
32	मोजमाप, चाचणी आणि इतर उपकरणांचे उत्पादन	--	--	--	--	--	--	--	--	--
33	विद्युत माटारी, जनरेटर्स, ट्रान्सफार्मर आणि वीज वाहक व नियंत्रण वस्तूंचे उत्पादन	--	--	--	--	--	--	--	--	--
34	वायरचे उत्पादन	--	--	--	--	--	--	--	--	--
35	घरगुती उपयोगासाठी लागणा-या वस्तूंचे उत्पादन	--	--	--	--	--	--	--	--	--
36	इतर विद्युत उपकरणांचे उत्पादन	--	--	--	--	--	--	--	--	--
37	सर्वसाधारण उद्देशासाठीचे यंत्र व यंत्रसामुग्रीची उत्पादने	--	--	--	--	--	--	--	--	--

तक्ता 6.3

जिल्हा :- परभणी			संदर्भ वर्ष :- 2015							
अ क्र	उद्योग गट		कारखाने संख्या			स्तंभ 6 मधील (कारखान्यातील) कामगार संख्या		काम केलेल्या श्रम दिनांची एकूण संख्या (हजारात)	प्रपत्र न पाठविणारे चालू कारखाने	
	विवरण	संकेतांक	नोंदणी झालेले	बंद	प्रपत्र पाठविणारे चालू	एकूण	पैकी स्त्रिया		संख्या	कामगार संख्या
1	2	3	4	5	6	7	8	9	10	11
38	विशेष उपयोगासाठी यंत्र व यंत्र सामग्रीचे उत्पादन	--	--	--	--	--	--	--	--	--
39	मोटर वाहनांची बाँडी बांधणे व ट्रेलर्स व निमट्रेलर्सचे उत्पादन	--	--	--	--	--	--	--	--	--
40	मोटर वाहनांच्या सुटया भागांचे उत्पादन	--	--	--	--	--	--	--	--	--
41	इतरत्र वर्गीकृत न केलेल्या वाहतुकीच्या साधनांचे उत्पादन	--	--	--	--	--	--	--	--	--
42	फर्निचरचे उत्पादन	--	--	--	--	--	--	--	--	--
43	वैद्यकीय व दंत वैद्यकीय उपकरणांचे उत्पादन	--	--	--	--	--	--	--	--	--
44	धातूच्या उत्पादनांची, यंत्रसामुग्रीची व उपकरणांची दुरुस्ती	--	--	--	--	--	--	--	--	--
45	वीजनिमिती, वहन व वितरण	--	--	--	--	--	--	--	--	--
46	गॅसचे उत्पादन व वाटप	--	--	--	--	--	--	--	--	--
47	पाण्याचे संचनय, प्रक्रिया व पुरवठा	--	--	--	--	--	--	--	--	--
48	विद्युत नळ जोडणी व इतर बांधकामाची प्रक्रिया	--	--	--	--	--	--	--	--	--
49	मोटर वाहने दुरुस्ती व देखभाल	452	6	0	4	256	10	84.54	2	45
50	वाहनासाठी लागणा-या इंधनाची विशेष दुकानातील किरकोळ विक्री	--	--	--	--	--	--	--	--	--
51	साठवण व गोदामे	--	--	--	--	--	--	--	--	--
52	इतरत्र वर्गीकृत नसलेल्या व्यापारविषयक पुरकसेवा	--	--	--	--	--	--	--	--	--
53	पशुखाद्य तयार करणे	--	--	--	--	--	--	--	--	--
54	तांत्रिक चाचणी आणि पृथक्करण	--	--	--	--	--	--	--	--	--
55	औद्योगिक यंत्रे व साधनांची प्रतिष्ठापना करणे	--	--	--	--	--	--	--	--	--
	एकूण	1909	136	16	48	2381	302	457	72	2236

आधार - औद्योगिक सुरक्षा व आरोग्य संचालनालय, मुंबई.

तक्ता 6.4

कौशल्य विकास, रोजगार व उद्योजकता मार्गदर्शन केंद्राबाबतची सांख्यिकी

जिल्हा :- परभणी		संदर्भ वर्ष :-2020-21
अ. क्र.	बाब	संख्या
(1)	(2)	(3)
1	जाहीर केलेल्या रिक्त जागा	9827
2	रोजगार व स्वयंरोजगार मार्गदर्शक केंद्राचा उपयोग करणारे मालक	1208
3	मागील वर्ष अखेरीस पटावरील उमेदवार	174307
4	चालू वर्षात नवीन नोंदणी केलेले उमेदवार	6999
5	वर्ष अखेरीस पटावरील उमेदवार	181306
6	नोकरी मिळालेले उमेदवार	
	अ) खाजगी क्षेत्र	2334
	ब) सार्वजनिक क्षेत्र	24
	क) एकूण	2358
7	नोकरी मिळालेले उमेदवार	
	अ) अनुसूचित जाती /अनुसूचित जमाती	202
	ब) इतर	2156
	क) एकूण	2358
8	कौशल्य विकास योजनेतर्गत प्रशिक्षण घेतलेले उमेदवार	1396
	अ) पैकी रोजगार मिळालेले	1298
	ब) पैकी स्वयंरोजगार सुरू केलेले	98
9	रोजगार व स्वयंरोजगार मार्गदर्शक केंद्रातील व्यवसाय मार्गदर्शन केंद्र	
	1) वैयक्तिक मार्गदर्शन /व्यक्तिशः अथवा गटामध्ये सल्ला दिलेले	7
	2)रोजगार व स्वयंरोजगार मार्गदर्शक केंद्रामध्ये घेण्यात आलेल्या गटांची चर्चा	7
	3) मार्गदर्शन केलेल्या अर्जदारांना नोकरी विषयी प्रशिक्षणासाठी दिलेल्यांची संख्या	445

आधार : सहायक संचालक, जिल्हा कौशल्य विकास, रोजगार व उद्योजकता मार्गदर्शन केंद्र, परभणी.

तक्ता 6.5

शासकीय कर्मचाऱ्यांचा सर्वकष माहितीकोष अंतर्गत शासकीय कर्मचाऱ्यांची संख्या

जिल्हा:- परभणी		संदर्भ दिनांक :- 01/07/2020		
अ. क्र.	गट	मंजूर पदे (संख्या)	भरलेली पदे (संख्या)	पैकी स्त्रिया (संख्या)
(1)	(2)	(3)	(4)	(5)
1	वर्ग - अ	410	274	58
2	वर्ग - ब	912	569	79
3	वर्ग - क	5860	4163	757
4	वर्ग - ड	1667	987	173
5	एकूण (अ ते ड)	8849	5993	1067
6	* इतर वर्ग-इ कर्मचारी	5590	4835	3516

टिप 1. (*)- इतर वर्ग - इ. यामध्ये कार्यव्ययी आस्थापनेवरील, रोजंदारीवरील, अंशकालीन, मानसेवी इत्यादी कर्मचारी यांचा समावेश आहे.

2. कर्मचाऱ्यांचा सर्वकष माहितीकोष 2020अंतर्गत फक्त शासकीय कर्मचाऱ्यांची माहिती संकलित केली जाते (शासनाच्या अनुदानातून आणि आहरण व संवितरण अधिकाऱ्यांमार्फत ज्यांची वेतन देयके अदा होतात.)

आधार - अर्थ व सांख्यिकी संचालनालय, मुंबई

तक्ता 6.6

निरनिराळ्या उद्योगांतील रोजगारांबाबतची माहिती

जिल्हा:- परभणी.		संदर्भ वर्ष :- 2020-21						
अ. क्र.	उद्योग गट		एकूण आस्थापनांची संख्या	माहिती देणाऱ्या आस्थापनांची संख्या	कर्मचारी संख्या			
	विवरण	संकेतांक			शासकीय	निम शासकीय	खाजगी	एकूण
(1)	(2)	(3)	(4)	(5)	(6)	(7)	(8)	(9)
1	कृषी	0-19	28	23	773	92	29	894
2	खाणकाम	20-29	0	0	0	0	0	0
3	वस्तुनिर्माण	30-39	6	5	0	0	32	32
4	बीज निर्मिती, गॅस, पाणी व सांडपाणी सेवा	40-49	25	24	1666	1597	52	3315
5	बांधकाम	50-59	13	11	43	0	94	137
6	घाऊक व किरकोळ व्यापार व हॉटेल व्यवसाय	60-69	124	121	82	0	182	264
7	परिवहन, गोदामे आणि दळणवळण	70-79	98	63	8220	3380	1654	13254
8	वित्त पुरवठा, विमा स्थावर मालमत्ता आणि व्यापार विषयक सेवा	80-89	841	742	4010	7912	7710	19632
9	सामूहिक, सामाजिक व व्यक्तिगत सेवा	90-99	73	51	3403	278	298	3979
जिल्हा एकूण			1208	1040	18197	13259	10051	41507

आधार : सहायक संचालक, जिल्हा कौशल्य विकास, रोजगार व उद्योजकता मार्गदर्शन केंद्र, परभणी.

तक्ता 6.7

दुकाने, व्यापारी संस्था व त्यातील कामगारांबाबतची माहिती

जिल्हा :- परभणी		संदर्भ वर्ष :- 2020-21					
अ.क्र	तालुका	दुकाने		व्यापारी संस्था		हॉटेल व उपहार गृहे	
		संख्या	कामगार	संख्या	कामगार	संख्या	कामगार
(1)	(2)	(3)	(4)	(5)	(6)	(7)	(8)
1	सेलू	1403	3267	689	1849	258	670
2	जिंतूर	836	798	178	311	44	129
3	परभणी	5362	2515	2454	1851	359	535
4	मानवत	638	418	239	149	58	211
5	पाथरी	366	204	107	196	83	394
6	सोनपेठ	242	154	62	161	35	83
7	गंगाखेड	3278	2216	933	1355	96	283
8	पालम	लागू नाही					
9	पूर्णा	978	490	600	455	256	228
जिल्हा एकूण		13103	10062	5262	6327	1189	2533

अ.क्र	तालुका	चित्रपटगृहे		इतर संस्था (निवास योग्य पथीकाश्रम)		कामगार नसलेल्या संस्था	एकुण कामगार
		संख्या	कामगार	संख्या	कामगार		
(1)	(2)	(9)	(10)	(11)	(12)	(13)	(14)
1	सेलू	1	5	0	0	5304	5791
2	जिंतूर	0	0	0	0	0	1238
3	परभणी	7	87	0	0	9836	4988
4	मानवत	2	18	0	0	2659	796
5	पाथरी	1	9	0	0	3251	803
6	सोनपेठ	1	10	0	0	1827	408
7	गंगाखेड	1	8	0	0	6534	3862
8	पालम	लागू नाही					
9	पूर्णा	0	0	0	0	0	1173
जिल्हा एकूण		13	137	0	0	29411	19059

आधार :- 1) सरकारी कामगार अधिकारी, परभणी, 2) सरकारी कामगार अधिकारी, नांदेड, 3) सरकारी कामगार अधिकारी, हिंगोली, 4) सरकारी कामगार अधिकारी, जालना

तक्ता 6.8
प्राथमिक कृषी सहकारी संस्थांचा तपशिल

जिल्हा:- परभणी			संदर्भ वर्ष - 2020-21						
अ. क्र.	तालुका	संस्था (संख्या)	सभासद (संख्या)					भाग भांडवल	
			अत्यल्प खातेदार	अल्प खातेदार	मोठे खातेदार	इतर	एकूण	एकूण (₹ हजार)	त्यापैकी शासकीय (₹ हजार)
(1)	(2)	(3)	(4)	(5)	(6)	(7)	(8)	(9)	(10)
1	सेलू	49	3063	9258	24829	0	37150	92480	55
2	जितूर	61	19140	10444	8364	3026	40974	49202	0
3	परभणी	87	4725	14186	39285	0	58196	274576	126
4	मानवत	36	8681	6476	3570	3275	22002	22314	15
5	पाथरी	33	2450	7345	19372	0	29167	55114	31
6	सोनपेठ	26	1826	581	15440	1201	19048	41962	32
7	गंगाखेड	38	10446	14591	5900	0	30937	23034	0
8	पालम	47	2728	8111	21508	1164	33511	30552	74
9	पूर्णा	69	2826	9614	9700	0	22140	32749	79
जिल्हा एकूण		446	55885	80606	147968	8666	293125	621983	412

अ. क्र.	तालुका	राखीव आणि इतर निधी (₹ हजार)	संस्थेने घेतलेली एकूण कर्जे (₹ हजार)	खेळते भांडवल (₹ हजार)	एकूण दिलेली कर्जे		येणे कर्ज	
					कर्जदार सभासद संख्या	कर्जाची रक्कम (₹ हजार)	थकबाकीदा रांची संख्या	रक्कम (₹ हजार)
(1)	(2)	(11)	(12)	(13)	(14)	(15)	(16)	(17)
1	सेलू	20355	215150	172194	18207	393006	9694	177973
2	जितूर	7309	490871	278491	21442	549691	16280	386393
3	परभणी	53554	323433	476609	22297	264463	11259	203522
4	मानवत	55890	304223	96578	11389	6855129	5092	647275
5	पाथरी	17499	315609	106094	16481	298098	10642	235713
6	सोनपेठ	9319	121374	86697	9369	297621	3749	78476
7	गंगाखेड	3206	95840	251672	9044	131608	4783	41037
8	पालम	17468	92116	155655	9837	197704	6299	68914
9	पूर्णा	36213	348860	277191	22505	419454	6841	211186
जिल्हा एकूण		220813	2307476	1901181	140571	9406774	74639	2050489

तक्ता 6.8

अ. क्र.	तालुका	एकूण कर्जाची थकबाकी		3 वर्षांपेक्षा अधिक वर्षे कर्जाची थकबाकी	
		थकबाकीदारांची संख्या	रक्कम (₹ हजार)	थकबाकीदारांची संख्या	रक्कम (₹ हजार)
(1)	(2)	(18)	(19)	(20)	(21)
1	सेलू	7050	218439	1589	1844.80
2	जितूर	1700	166243	3711	4617.92
3	परभणी	9280	71517	1794	3925.56
4	मानवत	2428	676538	3830	4420.37
5	पाथरी	1982	62384	3940	7472.77
6	सोनपेठ	4774	222589	721	926.58
7	गंगाखेड	4805	91323	167	202.63
8	पालम	1255	127418	2390	3998.78
9	पूर्णा	12832	210956	3053	1945.25
जिल्हा एकूण		46106	1847407	21195	29354.66

आधार: जिल्हा उपनिबंधक, सहकारी संस्था, परभणी

तक्ता 6.9

प्राथमिक कृषि पतपुरवठा संस्थांचा तपशील

जिल्हा :- परभणी		संदर्भ वर्ष - 2020-21		
(₹ लाख)				
अ.क्र	तपशील	मागील वर्ष	चालू वर्ष	शेकडा बदल
(1)	(2)	(3)	(4)	(5)
1	संस्था (संख्या)	446	446	0.00
2	सभासद(संख्या)	288739	293125	1.52
3	खेळते भांडवल	18666	19012	1.85
4	स्वनिधी	2166	2208	1.95
5	भाग भांडवल	6063	6220	2.59
5.1	त्यापैकी, राज्य शासनाचे (₹ लाख)	4.04	4.12	1.98
6	कर्जदार सभासद (संख्या)	137701	140571	2.08
6.1	अत्यल्प भूधारक (1 हेक्टर पर्यंत)	33660	34669	3.00
6.2	अल्पभूधारक (1 ते 2 हेक्टर)	48410	49862	3.00
7	कर्ज वाटप	92060	94068	2.18
8	येणे कर्ज	20025	20505	2.40
9	कर्ज वसुली	4881	5125	5.00
10	थकीत कर्ज	18017	18474	2.54
11	तोट्यातील संस्था (संख्या)	173	160	-7.51
12	तोटा	1.57	1.62	3.18
	वसुली पात्र रकमेशी थकीत कर्जाची टक्केवारी	27.09	27.74	2.40

आधार: जिल्हा उपनिबंधक, सहकारी संस्था, परभणी

तक्ता 6.10

जिल्ह्यातील साखर कारखाने विषयक माहिती

जिल्हा: - परभणी					संदर्भ वर्ष :- 2020-21		
अ.क्र.	तालुका	साखर कारखान्यांची संख्या	कामगार(संख्या)		गळीत क्षमता मे.टन (प्रति दिवस)	प्रत्यक्ष गाळप (मे. टन)	साखरेचे उत्पादन (मे.टन)
			नियमित	हंगामी			
1	2	3	4	5	6	7	8
1	सेलू	--	--	--	--	--	--
2	जिंतूर	--	--	--	--	--	--
3	परभणी	1	148	346	2500	455121	46195
4	मानवत	0	0	0	0	0	0
5	पाथरी	2	220	132	2750	537310	53578.0
6	सोनपेठ	1	142	122	3500	522774	44270
7	गंगाखेड	1	266	337	6000	628558	64890
8	पालम	--	--	--	--	--	--
9	पूर्णा	1	291	210	3500	679426	77251
जिल्हा एकूण		5	1067	1147	18250	2823189	286184

अ.क्र.	तालुका	इतर उत्पादने			
		इथेनाॅल (हजार लि.)	पेपर (मे. टन)	स्पीरीट / मद्यार्क (हजार लि.)	बीज (कि. वॅट)
1	2	9	10	11	12
1	सेलू	--	--	--	--
2	जिंतूर	--	--	--	--
3	परभणी	0	0	0	0
4	मानवत	0	0	0	0
5	पाथरी	0	0	0	0
6	सोनपेठ	--	--	--	325656
7	गंगाखेड	149.765	--	4275218	77377
8	पालम	--	--	--	--
9	पूर्णा	--	--	--	63238
जिल्हा एकूण		150	0	4275218.00	466271

आधार- प्रादेशिक सहसंचालक (साखर), नांदेड.

तक्ता 6.11
विविध प्रकारच्या सहकारी संस्थांचा तपशील

जिल्हा:- परभणी.								संदर्भ वर्ष :- 2020-21
अ. क्र.	सहकारी संस्थेचा प्रकार	संस्था (संख्या)	सभासद संख्या (हजार)	खेळते भांडवल (₹ लाख)	स्थुल कर्ज (₹ लाख)	नफ्यातील संस्था (संख्या)	तोट्यातील संस्था (संख्या)	ना-नफा, ना-तोटा झालेल्या संस्था (संख्या)
1	2	3	4	5	6	7	8	9
1	कृषि पतसंस्था (एकूण)	796	312.89	222849	133541.8	242	284	270
	1.1 जिल्हा मध्यवर्ती सहकारी बँका	1	2.344	202640.99	38662.05	0	1	0
	1.2 प्राथमिक कृषी सहकारी संस्था	446	293.125	19011.81	94067.74	141	160	145
	1.3 शेतकरी सेवा संस्था	349	17.420	1195.83	811.97	101	123	125
	1.4 लॅम्स सहकारी संस्था (आदिवासी सहकारी संस्था)	0	0.000	0.00	0.00	0	0	0
	1.5 धान्य बँका	0	0.000	0.00	0.00	0	0	0
	1.6 इतर	0	0.000	0.00	0.00	0	0	0
2	बिगर - कृषी पतसंस्था (एकूण)	205	113.72	67257.3	63044.18	45	111	49
	2.1 नागरी बँका	9	5.906	17578.95	15142.09	3	5	1
	2.2 नागरी पतसंस्था	94	65.250	29510.19	17115.32	23	60	11
	2.3 कर्मचारी पतसंस्था	86	31.37	13162.34	27994.60	17	37	32
	2.4 इतर बिगर-कृषी पतसंस्था	16	11.190	7005.83	2792.17	2	9	5
3	पणन संस्था (एकूण)	60	41.334	305.48	62.96	11	27	12
	3.1 जिल्हा पणन संस्था	0	0.000	0.00	0.00	0	0	0
	3.1.1 सर्वसाधारण उद्देशीय	0	0.000	0.00	0.00	0	0	0
	3.1.2 विशेष उद्देशीय	4	2.992	28.91	5.02	0	2	2
	3.2 प्राथमिक पणन संस्था							
	3.2.1 सर्वसामान्य तालुका खरेदी विक्री संघ	9	18.790	62.18	57.94	2	4	10
	3.2.2 विशेष पणन संस्था	47	19.552	214.39	0	9	21	0
	3.3 इतर पणन संस्था	0	0.000	0.00	0.00	0	0	0
4	एकूण उत्पादक सहकारी संस्था	413	85.051	645.09	337.14	92	206	115

तक्ता 6.11

जिल्हा:- परभणी.							संदर्भ वर्ष :- 2020-21		
अ. क्र.	सहकारी संस्थेचा प्रकार	संस्था (संख्या)	सभासद संख्या (हजार)	खेळते भांडवल (₹ लाख)	स्थुल कर्ज (₹ लाख)	नप्यातील संस्था (संख्या)	तोट्यातील संस्था (संख्या)	ना-नफा, ना-तोटा झालेल्या संस्था (संख्या)	
1	2	3	4	5	6	7	8	9	
	4.1 साखर कारखाने	0	0.000	0.00	0.00	0	0	0	
	4.2 इतर शेती प्रक्रिया संस्था	11	15.70	24.50	38.77	4	5	2	
	4.3 विणकर संस्था	5	2.400	1.11	31.35	1	3	1	
	4.4 विणकर संस्था (हातमाग)	0	0.000	0.00	0.00	0	0	0	
	4.5 औद्योगिक वसाहती (संस्था)	1	0.080	532.90	0.00	0	0	1	
	4.6 इतर औद्योगिक संस्था	86	3.550	18.59	9.00	13	40	33	
	4.7 दुग्ध व्यवसाय संस्था	154	7.854	14.37	18.45	41	81	32	
	4.8 मत्स्यव्यवसाय संस्था	40	1.977	23.12	54.11	8	21	11	
	4.9 सहकारी सूत गिरण्या	0	0.000	0.00	0.00	0	0	0	
	4.10 उपसा जलसिंचन संस्था	19	1.790	13.44	127.96	4	9	6	
	4.11 इतर उत्पादक संस्था	97	51.70	17.06	57.50	21	47	29	
5	सामाजिक सेवा व इतर सहकारी संस्था	669	85.874	81.92	141.99	175	310	184	
	5.1 ग्राहक भांडारे	19	4.929	11.92	15.19	5	6	8	
	5.2 गृहनिर्माण संस्था	112	25.550	22.83	62.40	31	51	30	
	5.3 कामगार कंत्राटदार संस्था	136	22.205	19.03	27.30	35	62	39	
	5.4 इतर सहकारी संस्था	402	33.190	28.14	37.10	104	191	107	
	एकूण संस्था	2143	638.86	291138.43	197128	565	938	630	

आधार :- जिल्हा उपनिबंधक, सहकारी संस्था, परभणी.

तक्ता 6.12
सहकारी संस्थांची लेखापरीक्षण वर्गाप्रमाणे संख्या

जिल्हा :- परभणी		संदर्भ वर्ष :- 2020-21						
अ. क्र.	तालुका	लेखापरीक्षण वर्गाप्रमाणे सहकारी संस्था				वर्गीकरण न केलेल्या संस्था	लेखापरीक्षण न झालेल्या संस्था	एकूण सहकारी संस्था
		अ	ब	क	ड			
1	2	3	4	5	6	7	8	9
1	सेलू	4	8	22	44	1	20	99
2	जितूर	5	28	59	36	4	45	177
3	परभणी	35	81	102	70	11	70	369
4	मानवत	7	24	46	12	6	3	98
5	पाथरी	5	14	10	32	0	15	76
6	सोनपेठ	2	3	10	19	6	15	55
7	गंगाखेड	3	23	108	31	8	33	206
8	पालम	1	12	52	33	8	54	160
9	पूर्णा	5	20	59	49	9	26	168
जिल्हा एकूण		67	213	468	326	53	281	1408

आधार :- जिल्हा विशेष लेखापरीक्षक, सहकारी संस्था वर्ग - 1 परभणी.

तक्ता 6.13

जिल्हा कार्यक्षेत्र असलेल्या सहकारी बँकाचे कार्य

जिल्हा - परभणी		संदर्भ वर्ष : - 2020-21	
(₹ हजार)			
अ. क्र.	बाब	जिल्हा मध्यवर्ती सहकारी बँक लि.	राज्य कृषी व ग्रामीण विकास बँक*
1	2	3	4
1	बँक शाखा (संख्या)	104	1
2	सभासद (संख्या)	2.1 संस्था सभासद	213
		2.2 वैयक्तिक सभासद	46737
3	भाग भांडवल	636271	17673.62
4	राखीव व इतर निधी	3114115	12983.00
5	ठेवी	13474805	0
6	खेळते भांडवल	20264099	1092061.74
7	अल्प मुदतीची कर्जे वाटप	7.1 रोख पत	3866205
		7.2 वटविलेली बिले	0
		7.3 एकूण (7.1+7.2)	3866205
		7.4 पैकी कृषि कर्जे	3866205
8	मध्यम मुदतीची कर्जे वाटप	775000	---
9	दीर्घ मुदतीची कर्जे	0	---
10	येणे कर्ज	10.1 अल्प मुदतीची कर्जे	9841484
		10.2 मध्यम मुदतीची कर्जे	919422
		10.3 दीर्घ मुदतीची कर्जे	207238
11	थकलेले कर्जे	11.1 अल्प मुदतीची कर्जे	3829957
		11.2 मध्यम मुदतीची कर्जे	128995
		11.3 दीर्घ मुदतीची कर्जे	61161
			119962.81

आधार :- 1. जिल्हा मध्यवर्ती सहकारी बँक लि, परभणी. 2. व्यवस्थापक, जिल्हा सहकारी कृषि ग्रामीण बहुउद्देशीय विकास बँक मर्या. परभणी.

टीप:- * 1) सर्व तालुक्याच्या बँकशाखा बंद करून मुख्य शाखेत विलीन करण्यात आल्या आहेत. 2) सन 1998 पासून बँकेचे कर्जवाटप बंद आहे. 3) बँकेचे सर्व कामकाज बंद असून केवळ वसूलीचे काम सुरू आहे.

तक्ता 6.14

बिगर-कृषी सहकारी पतसंस्थांचे कार्य

जिल्हा:- परभणी		संदर्भ वर्ष : 2020-21					
(रु.हजार)							
अ. क्र.	बाब	संस्था प्रकार					
		प्राथमिक सहकारी बँका		इतर बिगर - कृषी पतसंस्था			
		नागरी बँका	कर्मचारी पतपेढी आणि इतर (सेवक बँक)	नागरी पतसंस्था	कर्मचारी पतपेढी	इतर	
1	2	3	4	5	6	7	
1	संस्था संख्या	9	0	94	86	16	
2	सभासद संख्या	5906	0	65250	31370	11190	
3	भाग भांडवल	78081	0	188710	953796	408473	
4	राखीव व इतर निधी	185412	0	52227	11689	41471	
5	ठेवी	1451532	0	106301	502925	35233	
6	खेळते भांडवल	1757895	0	2951019	1316234	700583	
7	कर्जे	7.1 दिलेली कर्जे	1514209	0	1711532	2799460	279217
		7.2 वसूल कर्जे	1306007	0	1506665	2255898	174905
		7.3 येणे कर्जे	208202	0	204867	543562	104312
		7.4 थकित कर्जे	73053	0	108502	228934	76914

आधार :- जिल्हा उपनिबंधक सहकारी संस्था, परभणी.

तक्ता 6.15

परवानाधारक सावकारांची संख्या आणि त्यांनी दिलेली कर्जे

जिल्हा : परभणी		संदर्भ वर्ष :-2020-21			
(₹ हजार)					
अ. क्र.	तालुका	परवानाधारक सावकारांची संख्या	व्यापाऱ्यांना दिलेली कर्जे	इतरांना दिलेली कर्जे	एकूण (4+5)
1	2	3	4	5	6
1	सेलू	4	163	250	413
2	जितूर	1	152	130	281.6
3	परभणी	13	721	602	1323
4	मानवत	74	1009	4800	5809
5	पाथरी	4	1100	606	1706
6	सोनपेठ	4	200	118	318
7	गंगाखेड	8	709	967	1676
8	पालम	3	302	33	335
9	पूर्णा	11	221	1436	1657
एकूण जिल्हा		122	4577	8942	13519

आधार :- जिल्हा उपनिबंधक, सहकारी संस्था, परभणी.

तक्ता 6.16

जिल्हा आणि प्राथमिक पणन संस्थांचे कार्य

जिल्हा:- परभणी												संदर्भ वर्ष - 2020-21	
												(₹ हजार)	
अ. क्र.	जिल्हा आणि प्राथमिक पणन संस्था संख्या	संस्था संख्या	सभासद संख्या	खेळते भांडवल	खरेदीची किंमत			विक्रीची किंमत			उपभोग्य वस्तूंची एकूण विक्री		
					कृषी उत्पादन	शेतीच्या गरजेच्या	उपभोग्याच्या वस्तू	मालक म्हणून	अडत्या म्हणून	एकूण			
1	2	3	4	5	6	7	8	9	10	11	12		
1	सेलू	5	1865	556	14593	---	---	---	14593	14593	0		
2	जितूर	8	4215	422	63937	---	---	---	63937	63937	0		
3	परभणी	19	21539	22841	16492	---	---	---	16492	16492	0		
4	मानवत	4	1768	684	69594	---	---	---	69594	69594	0		
5	पाथरी	3	1792	214	22723	---	---	---	22723	22723	0		
6	सोनपेठ	2	833	1011	20260	---	---	---	20260	20260	0		
7	गंगाखेड	6	6952	692	13539	---	---	---	13539	13539	0		
8	पालम	4	1406	158	9659	---	---	---	9659	9659	0		
9	पूर्णा	9	964	3970	35163	---	---	---	35163	35163	0		
जिल्हा एकूण		60	41334	30548	265960	---	---	---	265960	265960	0		

आधार - जिल्हा उपनिबंधक सहकारी संस्था, परभणी.

तक्ता 6.17

नियंत्रित बाजारपेठातील कृषी मालांची वार्षिक आवक

जिल्हा:- परभणी.										संदर्भ वर्ष:- 2020-21	
										(₹ हजार)	
अ. क्र.	तालुका	कृषी उत्पन्न बाजार समित्यांची संख्या	उप बाजारपेठांची संख्या	भात		तांदूळ		नागली			
				आवक (टन)	मूल्य	आवक (टन)	मूल्य	आवक (टन)	मूल्य		
1	2	3	4	5	6	7	8	9	10		
1	सेलू	1	1	0	0	0	0	0	0		
2	जितूर	2	4	0	0	0	0	0	0		
3	परभणी	1	3	0	0	15	458	0	0		
4	मानवत	1	1	0	0	0	0	0	0		
5	पाथरी	1	1	0	0	0	0	0	0		
6	सोनपेठ	1	0	0	0	0	0	0	0		
7	गंगाखेड	1	1	0	0	0	0	0	0		
8	पालम	1	0	0	0	0	0	0	0		
9	पूर्णा	2	1	0	0	0	0	0	0		
जिल्हा एकूण		11	12	0	0	0	0	0	0		

तक्ता 6.17

अ. क्र	तालुका	मूग		कुलीथ		कांदा		उडीद		गहू	
		आवक (टन)	मूल्य	आवक (टन)	मूल्य	आवक (टन)	मूल्य	आवक (टन)	मूल्य	आवक (टन)	मूल्य
1	2	11	12	13	14	15	16	17	18	19	20
1	सेलू	26	1047	0	0	0	0	7	309	77	1181
2	जितूर	84	3428	0	0	0	0	57	2715	190	3107
3	परभणी	232	13063	0	0	0	0	0	0	189	3083
4	मानवत	617	37663	0	0	0	0	5	270	203	3671
5	पाथरी	184	7995	0	0	0	0	5	250	195	3234
6	सोनपेठ	54	2488	0	0	0	0	0	0	38	895
7	गंगाखेड	250	13438	0	0	0	0	0	0	387	6854
8	पालम	0	0	0	0	0	0	0	0	27	525
9	पूर्णा	42	2197	0	0	0	0	4	169	92	1660
जिल्हा एकूण		1489	81317	0	0	0	0	77	3714	1399	24209

अ. क्र	तालुका	बाजरी		ज्वारी		तूर		सोयाबीन		मका	
		आवक (टन)	मूल्य	आवक (टन)	मूल्य	आवक (टन)	मूल्य	आवक (टन)	मूल्य	आवक (टन)	मूल्य
1	2	21	22	23	24	25	26	27	28	29	30
1	सेलू	19	315	716	14237	9611	540524	2123	83656	0	0
2	जितूर	0	0	128	2768	2777	145495	7858	310152	0	0
3	परभणी	25	513	136	2835	790	44520	9118	374829	15	218
4	मानवत	0	0	0	0	0	0	0	0	0	0
5	पाथरी	104	1667	104	2344	429	23360	2054	69969	0	0
6	सोनपेठ	16	256	53	890	0	0	2083	77687	0	0
7	गंगाखेड	35	683	450	11250	45	2520	3010	99330	0	0
8	पालम	0	0	30	803	82	5055	484	19259	0	0
9	पूर्णा	0	0	44	1228	366	23596	4787	192916	0	0
जिल्हा एकूण		199	3434	1660	36356	14100	785070	31516	1227796	15	218

आधार - APMCs on MSAMB website

तक्ता 6.18

निवडक कृषि मालाच्या त्रैमासिक सरासरी घाऊक किंमती

जिल्हा :- परभणी.			संदर्भ वर्ष:- 2020-21							
अ. क्र.	कृषि मालाचे नांव	कृषि मालाचा वाण	त्रैमासिक सरासरी घाऊक किंमती (प्रति क्विंटल मूल्य ₹)							
			एप्रिल-जून	मागील वर्षाच्या तुलनेत शेकडा वाढ / घट (टक्केवारी)	जुलै-सप्टेंबर	मागील वर्षाच्या तुलनेत शेकडा वाढ / घट (टक्केवारी)	ऑक्टोबर-डिसेंबर	मागील वर्षाच्या तुलनेत शेकडा वाढ / घट (टक्केवारी)	जानेवारी-मार्च	मागील वर्षाच्या तुलनेत शेकडा वाढ / घट (टक्केवारी)
1	2	3	4	5	6	7	8	9	10	11
1	ज्वारी	गावरान	2661	-0.11	2000	-22.66	2004	-24.66	2143	-20.54
2	बाजरी	संकरित	1816	-1.09	1863	-16.38	2017	9.50	1778	-14.85
3	गहू	संकरित	2114	-3.65	1996	-8.15	2002	-5.43	2054	-6.64
4	घेवडा	--	उ.ना	---	उ.ना	---	उ.ना	---	उ.ना	---
5	मूग	गावरान	उ.ना	---	5450	-0.37	5037	-11.43	4802	-22.66
6	चवळी	--	उ.ना	---	उ.ना	---	उ.ना	---	उ.ना	---
7	मका	---	1767	21.86	1575	2.27	1500	-0.53	1625	1.56
8	सोयाबीन	---	3632	1.65	3605	0.39	3845	6.04	4672	23.53
9	तूर	संकरित	4940	-8.62	5653	10.35	5875	15.58	6402	35.41
10	हरभरा	गावरान	3802	-10.44	4121	4.09	4361	14.67	4500	25.28
11	उडीद	संकरित	4875	उ.ना	4928	-8.93	5084	-9.68	5000	-9.02
12	भूर्डमूग	एस.बी	4881	-15.70	4938	-21.93	5025	---	उ.ना	---
13	कांदा	--	उ.ना	---	उ.ना	---	उ.ना	---	उ.ना	---
14	मिरची	संकेश्वरी	13000	73.33	13000	64.56	12833	-8.34	11000	-26.67
15	भात	--	उ.ना	---	उ.ना	---	उ.ना	---	उ.ना	---
16	धना	--	उ.ना	---	उ.ना	---	उ.ना	---	उ.ना	---
17	गूळ	पिवळा	3575	21.68	3342	26.93	3433	39.16	2983	20.67
18	कापूस	अजित	5107	-25.12	5320	---	5409	12.97	5749	9.59

आधार - 1) प्रकल्प संचालक, (आत्मा), परभणी. 2) जिल्ह्यातील सर्व कृषी उत्पन्न बाजार समित्या परभणी.

टिप - 1) कृषी उत्पन्न बाजार समित्यांवरील बंधन उठवल्यामुळे सर्व व्यापारी झालेल्या आवकेची माहिती कृषी उत्पन्न बाजार समित्यांना देत नाहीत.

तक्ता 6.19

सहकारी सूत गिरण्या, हातमाग व यंत्रमाग यांचा तपशिल

जिल्हा :- परभणी.											संदर्भ वर्ष:- 2020-21
(रु. हजार)											
अ. क्र.	तपशिल	सेलू	जिंतूर	परभणी	मानवत	पाथरी	सोनपेठ	गंगाखेड	पालम	पुर्णा	जिल्हा एकूण
1	2	3	4	5	6	7	8	9	10	11	12
अ) सहकारी सूत गिरण्या ---											
1	एकूण गिरण्यांची संख्या	-	-	-	-	-	-	-	-	-	-
2	उत्पादन चालू असलेल्या गिरण्यांची संख्या	-	-	-	-	-	-	-	-	-	-
3	सभासद संख्या (000)	-	-	-	-	-	-	-	-	-	-
4	भाग भांडवल	-	-	-	-	-	-	-	-	-	-
5	त्यापैकी राज्य शासनाचे	-	-	-	-	-	-	-	-	-	-
6	चात्यांची संख्या लाखात	-	-	-	-	-	-	-	-	-	-
7	उत्पादित सूताचे मूल्य	-	-	-	-	-	-	-	-	-	-
8	तोट्यातील गिरण्या (संख्या)	-	-	-	-	-	-	-	-	-	-
9	तोटा	-	-	-	-	-	-	-	-	-	-
ब) सहकारी हातमाग व यंत्रमाग											
1	एकूण संस्था संख्या	-	-	-	-	-	-	-	-	-	-
2	सभासद संख्या (000)	-	-	-	-	-	-	-	-	-	-
3	भाग भांडवल	-	-	-	-	-	-	-	-	-	-
4	त्यापैकी राज्य शासनाचे	-	-	-	-	-	-	-	-	-	-
5	मागांची संख्या	-	-	-	-	-	-	-	-	-	-
6	उत्पादित मूल्य	-	-	-	-	-	-	-	-	-	-
7	तोट्यातील संस्था (संख्या)	-	-	-	-	-	-	-	-	-	-
8	तोटा	-	-	-	-	-	-	-	-	-	-

आधार: जिल्हा उपनिबंधक सहकारी संस्था, परभणी.

तक्ता 7.1
जिल्ह्यातील विजेचा वापर

जिल्हा:- परभणी									संदर्भ वर्ष:- 2020-21	
अ. क्र.	तालुका	एकूण विजेचा वापर (000 किलो वॅट तास)							विजेचा दरडोई वापर (किलो वॅट तास)	वीज जोड-ण्यांची संख्या (लाखात)
		घरगुती	व्यापारी कामासाठी लघुशक्ती साठी	औद्योगिक	सार्वजनिक दिवाबत्ती	कृषि	इतर	एकूण		
1	2	3	4	5	6	7	8	9	10	11
1	सेलू	13203	1383	19555	5160	112725	2170	154196	842	0.31
2	जिंतूर	13572	1267	8370	4164	176220	4590	208183	689	0.46
3	परभणी	64146	10151	40098	6020	302094	14276	436785	727	0.96
4	मानवत	8498	764	7241	1522	87709	590	106324	841	0.21
5	पाथरी	6487	739	2938	2552	121499	1992	136207	906	0.24
6	सोनपेठ	3301	333	2677	2255	62230	906	71702	748	0.12
7	गंगाखेड	12579	2214	13647	4481	125478	2356	160755	735	0.27
8	पालम	4386	365	1824	1543	68648	1198	77964	644	0.16
9	पूर्णा	9538	530	8489	1944	153480	3038	177019	903	0.28
जिल्हा एकूण		135710	17746	104839	29641	1210083	31116	1529135	767	3.02

आधार - अधिक्षक अभियंता, महाराष्ट्र राज्य वीज वितरण कंपनी मर्या, परभणी.

तक्ता 7.2

मोटार वाहनांची आणि अनुज्ञाप्ती धारकांची संख्या

जिल्हा:- परभणी.			संदर्भ वर्ष:-2020-21				
अ. क्र.	बाब	एकूण वाहने	इंधनाच्या प्रकारानुसार वाहने			गेल्या वर्षातील वाहनांची संख्या	गेल्या वर्षाच्या तुलनेत शकडा वाढ
			डिझेल	पेट्रोल	सी.एन.जी./ एल.पी.जी.		
1	2	3	4	5	6	7	8
प्रवासी वाहने							
1	बसेस	177	177	0	0	175	1.143
2	मोटारी आणि स्टेशन वॅगन्स	22645	14014	8175	456	19608	15.489
3	जीप	11526	11526	0	0	11345	1.595
4	टॅक्सी	769	769	0	0	729	5.487
5	तीन चाकी वाहने (रिक्शा)						
	अ) 3-सीटर	7974	2352	5164	458	7870	1.32
	ब) 6-सीटर	33	33	0	0	33	0.00
6	दुचाकी वाहने	298173	0	298173	0	277464	7.46
7	रुग्णावाहिका	157	157	0	0	153	2.61
8	शाळेच्या बसेस	157	157	0	0	156	0.64
एकूण प्रवासी वाहने		341611	29185	311512	914	317533	7.5828
माल वाहतूक-वाहने							
1	तीन चाकी	10720	10720	0	0	9770	9.72
2	चार चाकी	3354	3354	0	0	3304	1.51
3	ट्रॅक्टर्स	13333	13333	0	0	11826	12.74
4	जड वाहने	7477	7477	0	0	6824	9.57
5	इतर	5461	5461	0	0	4832	13.02
एकूण माल वाहतूक-वाहने		40345	40345	0	0	36556	10.36
जिल्ह्यातील एकूण वाहने		381956	69530	311512	914	354089	7.87
अनुज्ञाप्ती धारकांची संख्या							
1	हलकी वाहने	4017	0	0	0	8664	-53.64
2	जड वाहने	707	0	0	0	7300	-90.32
3	अॅटोरिक्शा	558	0	0	0	2309	-75.83

आधार - प्रादेशिक परिवहन अधिकारी, परभणी.

टिप- कोव्हीड-19 च्या प्रादुर्भावामुळे कार्यालय बहुतांश वेळा बंद असल्याने अनुज्ञाप्ती धारकांची संख्या मागील वर्षाच्या तुलनेत कमी दिसून येते.

तक्ता 7.3

महाराष्ट्र राज्य मार्ग परिवहन महामंडळाची प्रवासी वाहतूक

जिल्हा:- परभणी.		संदर्भ :- 2020-21			
अ क्र	बाब	2018-19	2019-20	2020-21	2019-20 च्या तुलनेत 2020-21 मधील शेकडा बदल (टक्केवारी)
1	2	3	4	5	6
1	वर्ष अखेरीस मार्गाची संख्या	268	259	177	-31.66
2	मार्गाची एकूण लांबी (कि.मी.)	19316	18484	14265	-22.83
3	मार्गाची सरासरी लांबी (कि.मी.)	72.07	71.37	80.59	12.92
4	वर्षातील अस्तित्वात असलेल्या बसगाड्यांची संख्या	243	241	270	12.03
5	प्रतिदिन सरासरी सार्थ किमी (लाख)	0.80	0.76	0.390	-48.68
6	रस्त्यावर धावणाऱ्या बस गाड्यांची दैनिक सरासरी संख्या	226	220	123	-44.02
7	प्रवाशांची दैनिक सरासरी संख्या (लाखात)	0.99	0.93	0.26	-72.04
8	वाहतुकीमुळे वर्षात मिळालेले उत्पन्न (₹ लाख)	8292.59	7949.14	3901.08	-50.92
9	दर प्रवाशामागे मिळालेले सरासरी उत्पन्न (₹ दर दिवशी)	22.95	23.53	40.65	72.76

आधार - विभागीय नियंत्रक, महाराष्ट्र राज्य मार्ग परिवहन महामंडळ, परभणी.

तक्ता 7.4

स्थानिक स्वराज्य संस्थांचे वाहतूक उपक्रम

जिल्हा:- परभणी		संदर्भ वर्ष -2020-21	
अ. क्र.	बाब	परिमाण	महानगरपालिका / नगरपालिका
(1)	(2)	(3)	(4)
1	वर्षामध्ये प्रवासी वाहतूक केलेल्या एकूण अंतराची दैनिक सरासरी	कि.मी.	निरंक
2	दैनिक सरासरी प्रवासी संख्या	संख्या	निरंक
अ)	त्यापैकी विद्यार्थी, अपंग, वरिष्ठ नागरिक, रूग्ण प्रवाश्यांची संख्या	संख्या	निरंक
3	परिवहन सेवेसाठी वापरत असणाऱ्या दैनिक बसेसची सरासरी संख्या	सरासरी संख्या	निरंक
अ)	स्थानिक स्वराज्य संस्था	संख्या	निरंक
ब)	कंत्राटदार	संख्या	निरंक
क)	इतर	संख्या	निरंक
4	निव्वळ नफा/तोटा	₹ लाख	निरंक

आधार: मनपा/नपा/जिल्हा परिषद, परभणी.

तक्ता 7.5
पोस्ट आणि दूरध्वनी सेवा यांची आकडेवारी

जिल्हा:- परभणी						संदर्भ वर्ष: - 2020-21			
अ. क्र.	तालुका	पोस्टांची संख्या	पत्र-पेट्यांची संख्या	पोस्टमनांची संख्या	पोस्टाची सुविधा असलेल्या गावांची संख्या	वैयक्तिक दूरध्वनी संख्या			सार्वजनिक दूरध्वनी केंद्रांची संख्या (PCO)
						ग्रामीण	नागरी	एकूण	
1	2	3	4	5	6	7	8	9	10
1	सेलू	16	57	23	93	40	232	272	0
2	जिंतूर	28	98	32	166	30	120	150	1
3	परभणी	35	135	48	128	75	2020	2095	44
4	मानवत	20	75	32	55	15	93	108	0
5	पाथरी	18	60	25	54	20	47	67	0
6	सोनपेठ	16	58	23	57	35	48	83	0
7	गंगाखेड	23	85	26	104	35	146	181	1
8	पालम	18	68	23	79	25	32	57	0
9	पूर्णा	20	62	25	94	15	44	59	0
एकूण जिल्हा		194	698	257	830	290	2782	3072	46

आधार:- 1) वरिष्ठ अधीक्षक टपाल कार्यालय, परभणी 2) भारत संचार निगम, लि, परभणी.

तक्ता 7.6

प्रकार व पृष्ठभाग यानुसार रस्त्यांची लांबी

जिल्हा:- परभणी.		संदर्भ वर्ष - 31 मार्च, 2021 अखेर							
अ. क्र.	बाब	रस्त्याचा प्रकार (लांबी कि.मी.मध्ये)							
		राष्ट्रीय महामार्ग	द्रुत गती मार्ग	प्रमुख राज्य महामार्ग	राज्य महामार्ग	प्रमुख जिल्हा रस्ते	इतर जिल्हा रस्ते	ग्रामीण रस्ते	एकूण रस्त्याची लांबी
1	2	3	4	5	6	7	8	9	10
1	सिमेंट काँक्रीट								
1	अ) सार्वजनिक बांधकाम विभाग	0.00	0.00	0.00	0.00	0.00	0.00	0.00	0.00
2	ब) जिल्हा परिषद	0.00	0.00	0.00	0.00	0.00	0.38	1.079	1.461
3	क) न.पा./म.न.पा.	0.00	0.00	0.00	0.00	0.00	0.00	0.00	0.00
2	डांबरी								
1	अ) सार्वजनिक बांधकाम विभाग	377.39	0.00	112.40	439.91	742.90	0.00	0.00	1672.60
2	ब) जिल्हा परिषद	0.00	0.00	0.00	0.00	0.00	591.83	857.82	1449.65
3	क) न.पा./म.न.पा.	0.00	0.00	0.00	0.00	0.00	0.00	250.00	250.00
3	खडीचे								
1	अ) सार्वजनिक बांधकाम विभाग	0.00	0.00	0.00	0.00	249.58	0.00	0.00	249.58
2	ब) जिल्हा परिषद	0.00	0.00	0.00	0.00	0.00	138.40	888.51	1026.91
3	क) न.पा./म.न.पा.	0.00	0.00	0.00	0.00	0.00	0.00	120.00	120.00
4	इतर								
1	अ) सार्वजनिक बांधकाम विभाग	37.00	0.00	0.00	0.00	23.70	0.00	0.00	60.70
2	ब) जिल्हा परिषद	0.00	0.00	0.00	0.00	0.00	9.84	1096.98	1106.82
3	क) न.पा./म.न.पा.	0.00	0.00	0.00	0.00	0.00	0.00	0.00	0.00
5	एकूण लांबी								
1	अ) सार्वजनिक बांधकाम विभाग	414.39	0.00	112.40	439.91	1016.18	0.00	0.00	1982.88
2	ब) जिल्हा परिषद	0.00	0.00	0.00	0.00	0.00	740.45	2844.39	3584.84
3	क) न.पा./म.न.पा.	0.00	0.00	0.00	0.00	0.00	0.00	370.00	370.00
जिल्हा एकूण		414.39	0.00	112.40	439.91	1016.18	740.45	3214.39	5937.72

आधार - 1) कार्यकारी अभियंता, सार्वजनिक बांधकाम विभाग, परभणी. 2) कार्यकारी, अभियंता, बांधकाम जिल्हा परिषद परभणी

तक्ता 7.7

रोड प्लॅन 2001-2021 नुसार जिल्ह्यातील रस्तेविकास कार्यक्रमाची प्रगती

जिल्हा:- परभणी		संदर्भ वर्ष:- 31 मार्च 2021 अखेर					
अ.क्र.	तालुका	ग्रामीण रस्ते		इतर रस्ते		एकूण	
		लक्ष्य (कि.मी.)	साध्य (कि.मी.)	लक्ष्य (कि.मी.)	साध्य (कि.मी.)	लक्ष्य (कि.मी.)	साध्य (कि.मी.)
1	2	3	4	5	6	7	8
1	सेलू	352.40	298.38	24.25	24.65	376.65	323.03
2	जितूर	543.94	476.91	121.15	50.22	665.09	527.13
3	परभणी	498.03	410.51	185.50	74.83	683.53	485.34
4	मानवत	206.20	172.42	54.10	30.48	260.30	202.90
5	पाथरी	227.59	190.58	68.25	14.97	295.84	205.55
6	सोनपेठ	130.30	109.78	87.70	48.82	218.00	158.60
7	गंगाखेड	340.33	299.60	70.45	72.60	410.78	372.20
8	पालम	254.40	217.19	85.05	14.34	339.45	231.53
9	पूर्णा	291.20	249.22	44.00	42.50	335.20	291.72
जिल्हा एकूण		2844.39	2424.59	740.45	373.41	3584.84	2798.00

आधार - 1) कार्यकारी अभियंता,सार्वजनिक बांधकाम विभाग, परभणी. 2) कार्यकारी, अभियंता, बांधकाम जिल्हा परिषद परभणी

तक्ता 7.8

तालुक्यातील रस्तेविषयक आकडेवारी (आदिवासी + बिगर आदिवासी क्षेत्र)

जिल्हा :- परभणी		संदर्भ वर्ष - 2020-21							
अ. क्र.	तहसील	रस्त्यांची लांबी (कि.मी.)							
		राष्ट्रीय महामार्ग	द्रुतगती मार्ग	प्रमुख राज्य महामार्ग	राज्य महामार्ग	प्रमुख जिल्हा रस्ते	इतर जिल्हा रस्ते	ग्रामीण रस्ते	एकूण लांबी
1	2	3	4	5	6	7	8	9	10
1	सेलू	42.00	0.00	6.00	44.76	118.21	24.25	352.40	587.62
2	जिंतूर	79.50	0.00	52.00	13.50	274.70	121.15	543.94	1084.79
3	परभणी	97.70	0.00	0.00	73.10	182.70	185.50	868.03	1407.03
4	मानवत	27.49	0.00	0.00	23.50	74.20	54.10	206.20	385.49
5	पाथरी	50.80	0.00	0.00	51.64	78.00	68.25	227.59	476.28
6	सोनपेठ	30.00	0.00	13.50	16.50	42.87	87.70	130.30	320.87
7	गंगाखेड	66.73	0.00	18.50	46.50	92.80	70.45	340.33	635.31
8	पालम	20.17	0.00	22.40	68.40	44.45	85.05	254.40	494.87
9	पूर्णा	0.00	0.00	0.00	102.01	108.25	44.00	291.20	545.46
जिल्हा एकूण		414.39	0.00	112.40	439.91	1016.18	740.45	3214.39	5937.72

अ. क्र.	तहसील	पृष्ठभागानुसार रस्त्यांची लांबी (कि.मी.)					प्रति शंभर चौ.कि.मी.क्षेत्रफळा मागे रस्त्यांची लांबी (कि.मी.)	
		अपृष्ठांकित	पृष्ठांकित				पृष्ठांकित	एकूण
			खडीचे	डांबरी	सिमेंट काँक्रीट	एकूण		
1	2	11	12	13	14	15	16	17
1	सेलू	146.20	100.91	340.51	0.00	441.42	64.73	86.18
2	जिंतूर	279.53	220.06	584.81	0.39	805.26	65.00	87.57
3	परभणी	214.36	280.25	912.43	0.00	1192.68	105.42	124.36
4	मानवत	22.01	160.95	202.19	0.34	363.48	74.33	78.83
5	पाथरी	173.46	81.05	221.77	0.00	302.82	55.38	87.10
6	सोनपेठ	27.66	140.48	152.63	0.10	293.21	77.41	84.71
7	गंगाखेड	100.67	180.67	353.98	0.00	534.65	85.51	101.61
8	पालम	98.62	130.75	265.50	0.00	396.25	77.60	96.92
9	पूर्णा	105.02	101.37	338.44	0.63	440.44	72.03	89.21
जिल्हा एकूण		1167.52	1396.49	3372.25	1.46	4770.20	76.77	95.55

आधार - 1) कार्यकारी अभियंता, सार्वजनिक बांधकाम विभाग, परभणी. 2) कार्यकारी, अभियंता, बांधकाम जिल्हा परिषद परभणी 3) शहर अभियंता, म.न.पा.परभणी.

तक्ता 7.9
पिण्याच्या पाण्याच्या सोयी व टंचाई संबंधी केलेल्या उपाययोजना

जिल्हा:- परभणी											संदर्भ वर्ष - 2020-21
अ.	बाबी	सेलू	जितूर	परभणी	मानवत	पाथरी	सोनपेठ	गंगाखेड	पालम	पुर्णा	एकूण
1	2	3	4	5	6	7	8	9	10	11	12
1	वस्ती असलेल्या गावांची एकूण संख्या	93	166	128	55	56	57	105	79	91	830
2	गावातील वाडया/ वस्त्यांची संख्या	19	60	27	9	62	35	82	27	19	340
3	बारा महिने पुरेसे पाणी उपलब्ध असलेल्या										
अ)	गावांची संख्या	38	100	118	39	29	43	48	33	72	520
ब)	त्याखालील वाडया / वस्त्यांची संख्या	17	22	16	8	59	33	63	14	11	243
4	त्यापैकी नळाने पाणी पुरवठा योजनेद्वारे पाणी पुरवठा करण्यात येत असलेल्या										
अ)	गावांची संख्या	38	100	118	39	29	43	48	33	72	520
ब)	4.2 त्याखालील वाडया / वस्त्यांची संख्या	17	22	16	8	59	33	63	14	11	243
5	पिण्याच्या पाण्याची टंचाई असलेली गावे व वाडया/वस्त्या										
	संदर्भ वर्षातील										
अ)	एकूण टंचाईग्रस्त गावे (संख्या)	55	66	10	16	27	14	57	46	19	310
ब)	एकूण वाडया/वस्त्या (संख्या)	2	38	11	1	3	2	19	13	8	97
5	बृहत आराखडयानुसार										
अ)	एकूण टंचाईग्रस्त गावे (संख्या)	41	35	7	12	12	7	57	40	55	266
ब)	एकूण टंचाईग्रस्त वाडया/वस्त्या (संख्या)	7	20	3	0	3	22	44	4	0	103
6	केलेली उपाययोजना										
6	टँकरने पुरवठा होणा-या गावांची संख्या	0	0	0	0	0	0	0	0	0	0
अ)	गावांतील वाडया/ वस्त्यांची संख्या	0	0	0	0	0	0	0	0	0	0
ब)	टँकरची संख्या	0	0	0	0	0	0	0	0	0	0
6	इतर साधनांनी पुरवठा होणा-या गावांची संख्या	6	0	0	0	2	0	11	5	2	26
अ)	गावांतील वाडया/ वस्त्यांची संख्या	0	0	0	0	1	0	4	0	0	5
ब)	साधने संख्या (साधनांच्या प्रकारनिहाय)	9	0	0	0	4	0	25	8	2	48

आधार - कार्यकारी अभियंता, ग्रामीण पाणीपुरवठा, जिल्हा परिषद, परभणी.

तक्ता 7.10

अनुसूचित जाती व नवबौध्द वैयक्तीक नळजोडणी

जिल्हा:- परभणी		संदर्भ वर्ष -2020-21	
अ.क्र.	तालुका	ग्रामिण क्षेत्र	
		लाभार्थी (संख्या)	खर्च (₹ लाख)
1	2	3	4
1	सेलू	0	0
2	जिंतूर	0	0
3	परभणी	0	0
4	मानवत	0	0
5	पाथरी	0	0
6	सोनपेठ	0	0
7	गंगाखेड	0	0
8	पालम	0	0
9	पुर्णा	0	0
जिल्हा एकूण		0	0

आधार : कार्यकारी अभियंता, ग्रामिण पाणी पुरवठा विभाग, जिल्हा परिषद, परभणी.

टिप - सदर योजना बंद झालेली आहे.

तक्ता 7.11

ग्रामीण भागात शौचालयाची सुविधा असणाऱ्या कुटूंबांची संख्या

जिल्हा :- परभणी.		संदर्भ वर्ष 2020-2021			
अ. क्र.	तालुका	दारिद्र्य रेषेखालील			
		एकूण कुटूंबे बेस लाईन सर्व्हेनुसार (2012-13)	शौचालये असलेली	शौचालये नसलेली	शौचालये नसलेल्या कुटूंबांची टक्केवारी
1	2	3	4	5	6
1	सेलू	3699	3699	0	0
2	जितूर	6164	6164	0	0
3	परभणी	8025	8025	0	0
4	मानवत	2946	2946	0	0
5	पाथरी	2974	2974	0	0
6	सोनपेठ	1799	1799	0	0
7	गंगाखेड	5564	5564	0	0
8	पालम	3767	3767	0	0
9	पूर्णा	3924	3924	0	0
एकूण		38862	38862	0	0

अ. क्र.	तालुका	दारिद्र्य रेषेवरील			
		एकूण कुटूंबे बेस लाईन सर्व्हेनुसार (2012-13)	शौचालये असलेली	शौचालये नसलेली	शौचालये नसलेल्या कुटूंबांची टक्केवारी
1	2	7	8	9	10
1	सेलू	17152	17152	0	0
2	जितूर	25723	25723	0	0
3	परभणी	28677	28677	0	0
4	मानवत	11542	11542	0	0
5	पाथरी	11355	11355	0	0
6	सोनपेठ	8128	8128	0	0
7	गंगाखेड	16253	16253	0	0
8	पालम	12483	12483	0	0
9	पूर्णा	15999	15999	0	0
एकूण		147312	147312	0	0

आधार - उपमुख्य कार्यकारी अधिकारी (पाणी व स्वच्छता), जि.प. परभणी.

तक्ता 8.1

जिल्ह्यातील प्राथमिक शाळांबाबतची माहिती

जिल्हा :- परभणी.			संदर्भ 30.09.2020				
अ. क्र.	तालुका	बाब	शासकीय शाळा				स्वच्छता गृहांची सुविधा असलेल्या शाळांची संख्या
			संख्या	शिक्षकांची संख्या	पटांवरील विद्यार्थी संख्या		
					मुले	मुली	
1	2	3	4	5	6	7	8
1	सेलु	एकूण	1	3	73	0	1
		पैकी मुलीकरिता	0	0	0	0	0
2	जिंतुर	एकूण	1	3	74	0	1
		पैकी मुलीकरिता	0	0	0	0	0
3	परभणी	एकूण	2	14	300	220	2
		पैकी मुलीकरिता	0	0	0	0	0
4	मानवत	एकूण	1	1	0	93	1
		पैकी मुलीकरिता	1	1	0	93	1
5	पाथरी	एकूण	0	0	0	0	0
		पैकी मुलीकरिता	0	0	0	0	0
6	सोनपेठ	एकूण	0	0	0	0	0
		पैकी मुलीकरिता	0	0	0	0	0
7	गंगाखेड	एकूण	0	0	0	0	0
		पैकी मुलीकरिता	0	0	0	0	0
8	पालम	एकूण	0	0	0	0	0
		पैकी मुलीकरिता	0	0	0	0	0
9	पूर्णा	एकूण	2	7	158	58	2
		पैकी मुलीकरिता	0	0	0	0	0
जिल्हा एकूण		एकूण	7	28	605	371	7
		पैकी मुलीकरिता	1	1	0	93	1

तक्ता 8.1

अ. क्र.	तालुका	बाब	स्थानिक स्वराज्य संस्थांच्या शाळा				
			संख्या	शिक्षकांची संख्या	पटांवरील विद्यार्थी संख्या		स्वच्छता गृहांची सुविधा असलेल्या शाळांची संख्या
					मुले	मुली	
1	2	3	9	10	11	12	13
1	सेलु	एकूण	112	476	5589	5729	110
		पैकी मुलीकरिता	2	6	0	136	2
2	जिंतुर	एकूण	222	870	10501	10541	219
		पैकी मुलीकरिता	2	6	0	152	2
3	परभणी	एकूण	173	950	10969	11761	169
		पैकी मुलीकरिता	4	40	0	981	4
4	मानवत	एकूण	72	388	5186	5156	70
		पैकी मुलीकरिता	1	3	0	102	1
5	पाथरी	एकूण	103	509	6664	6810	103
		पैकी मुलीकरिता	3	19	0	476	3
6	सोनपेठ	एकूण	87	347	3959	3802	85
		पैकी मुलीकरिता	0	0	0	0	0
7	गंगाखेड	एकूण	149	627	7113	7463	140
		पैकी मुलीकरिता	1	5	0	80	1
8	पालम	एकूण	101	392	4299	4504	99
		पैकी मुलीकरिता	0	0	0	0	0
9	पूर्णा	एकूण	112	531	6492	6683	111
		पैकी मुलीकरिता	3	19	0	451	3
जिल्हा एकूण		एकूण	1131	5090	60772	62449	1106
		पैकी मुलीकरिता	16	98	0	2378	16

तक्ता 8.1

अ.क्र.	तालुका	बाब	खाजगी अनुदानित शाळा				स्वच्छता गृहांची सुविधा असलेल्या शाळांची संख्या
			संख्या	शिक्षकांची संख्या	पटांवरील विद्यार्थी संख्या		
					मुले	मुली	
1	2	3	14	15	16	17	18
1	सेलु	एकूण	35	249	6095	4505	35
		पैकी मुलीकरिता	1	13	0	729	1
2	जितुर	एकूण	73	431	9340	8306	73
		पैकी मुलीकरिता	2	8	0	516	2
3	परभणी	एकूण	157	1447	31379	26491	157
		पैकी मुलीकरिता	1	2	0	144	1
4	मानवत	एकूण	22	135	2480	1762	22
		पैकी मुलीकरिता	0	0	0	0	0
5	पाथरी	एकूण	23	126	2990	2381	23
		पैकी मुलीकरिता	0	0	0	0	0
6	सोनपेठ	एकूण	14	60	1123	1170	14
		पैकी मुलीकरिता	0	0	0	0	0
7	गंगाखेड	एकूण	65	398	6918	5645	65
		पैकी मुलीकरिता	0	0	0	0	0
8	पालम	एकूण	39	182	3375	3019	39
		पैकी मुलीकरिता	0	0	0	0	0
9	पूर्णा	एकूण	47	303	5965	4902	47
		पैकी मुलीकरिता	0	0	0	0	0
जिल्हा एकूण		एकूण	475	3331	69665	58181	475
		पैकी मुलीकरिता	4	23	0	1389	4

तक्ता 8.1

अ क्र	तालुका	बाब	खाजगी विनाअनुदानित शाळा				
			संख्या	शिक्षकांची संख्या	पटांवरील विद्यार्थी संख्या		स्वच्छता गृहांची सुविधा असलेल्या शाळांची संख्या
					मुले	मुली	
1	2	3	19	20	21	22	23
1	सेलु	एकूण	23	127	2092	1237	23
		पैकी मुलींकरिता	0	0	0	0	0
2	जितुर	एकूण	24	135	1840	1138	24
		पैकी मुलींकरिता	1	2	0	40	1
3	परभणी	एकूण	135	784	11810	8225	135
		पैकी मुलींकरिता	1	16	0	109	1
4	मानवत	एकूण	15	77	642	516	15
		पैकी मुलींकरिता	0	0	0	0	0
5	पाथरी	एकूण	23	76	1027	737	23
		पैकी मुलींकरिता	0	0	0	0	0
6	सोनपेठ	एकूण	21	117	2569	1642	21
		पैकी मुलींकरिता	0	0	0	0	0
7	गंगाखेड	एकूण	42	198	2474	1473	42
		पैकी मुलींकरिता	0	0	0	0	0
8	पालम	एकूण	10	44	712	360	10
		पैकी मुलींकरिता	0	0	0	0	0
9	पूर्णा	एकूण	30	145	1677	1261	30
		पैकी मुलींकरिता	0	0	0	0	0
जिल्हा एकूण		एकूण	323	1703	24843	16589	323
		पैकी मुलींकरिता	2	18	0	149	2

तक्ता 8.1

अ क्र.	तालुका	बाब	एकूण शाळा				
			संख्या	शिक्षकांची संख्या	पटांवरील विद्यार्थी संख्या		स्वच्छता गृहांची सुविधा असलेल्या शाळांची संख्या
					मुले	मुली	
1	2	3	24	25	26	27	28
1	सेलु	एकूण	171	855	13849	11471	169
		पैकी मुलीकरिता	3	19	0	865	3
2	जितुर	एकूण	320	1439	21755	19985	317
		पैकी मुलीकरिता	5	16	0	708	5
3	परभणी	एकूण	467	3195	54458	46697	463
		पैकी मुलीकरिता	6	58	0	1234	6
4	मानवत	एकूण	110	601	8308	7527	108
		पैकी मुलीकरिता	2	4	0	195	2
5	पाथरी	एकूण	149	711	10681	9928	149
		पैकी मुलीकरिता	3	19	0	476	3
6	सोनपेठ	एकूण	122	524	7651	6614	120
		पैकी मुलीकरिता	0	0	0	0	0
7	गंगाखेड	एकूण	256	1223	16505	14581	247
		पैकी मुलीकरिता	1	5	0	80	1
8	पालम	एकूण	150	618	8386	7883	148
		पैकी मुलीकरिता	0	0	0	0	0
9	पूर्णा	एकूण	191	986	14292	12904	190
		पैकी मुलीकरिता	3	19	0	451	3
जिल्हा एकूण		एकूण	1936	10152	155885	137590	1911
		पैकी मुलीकरिता	23	140	0	4009	23

आधार : शिक्षणाधिकारी (प्राथमिक) ,जिल्हा परिषद, परभणी

तक्ता 8.2

जिल्ह्यातील माध्यमिक शाळांबाबतची माहिती

जिल्हा :- परभणी.			संदर्भ 30.09.2020				
अ.क्र.	तालुका	बाब	शासकीय शाळा				
			संख्या	शिक्षकांची संख्या	पटांवरील विद्यार्थी संख्या		स्वच्छता गृहांची सुविधा असलेल्या शाळांची संख्या
					मुले	मुली	
1	2	3	4	5	6	7	8
1	सेलु	एकूण	1	2	68	0	1
		पैकी मुलींकरिता	0	0	0	0	0
2	जितुर	एकूण	1	1	65	0	1
		पैकी मुलींकरिता	0	0	0	0	0
3	परभणी	एकूण	1	2	97	62	1
		पैकी मुलींकरिता	0	0	0	0	0
4	मानवत	एकूण	1	2	0	66	1
		पैकी मुलींकरिता	1	2	0	66	1
5	पाथरी	एकूण	0	0	0	0	0
		पैकी मुलींकरिता	0	0	0	0	0
6	सोनपेठ	एकूण	0	0	0	0	0
		पैकी मुलींकरिता	0	0	0	0	0
7	गंगाखेड	एकूण	0	0	0	0	0
		पैकी मुलींकरिता	0	0	0	0	0
8	पालम	एकूण	0	0	0	0	0
		पैकी मुलींकरिता	0	0	0	0	0
9	पूर्णा	एकूण	2	3	95	8	2
		पैकी मुलींकरिता	0	0	0	0	0
जिल्हा एकूण		एकूण	6	10	325	136	6
		पैकी मुलींकरिता	1	2	0	66	1

तक्ता 8.2

अ.क्र.	तालुका	बाब	स्थानिक स्वराज्य संस्थांच्या शाळा				
			संख्या	शिक्षकांची संख्या	पटांवरील विद्यार्थी संख्या		स्वच्छता गृहांची सुविधा असलेल्या शाळांची संख्या
					मुले	मुली	
1	2	3	9	10	11	12	13
1	सेलु	एकूण	4	10	135	194	4
		पैकी मुलींकरिता	1	4	0	56	1
2	जितुर	एकूण	12	37	425	396	12
		पैकी मुलींकरिता	1	6	0	58	1
3	परभणी	एकूण	11	57	424	591	11
		पैकी मुलींकरिता	1	3	0	46	1
4	मानवत	एकूण	4	9	91	183	4
		पैकी मुलींकरिता	1	2	0	50	1
5	पाथरी	एकूण	5	15	116	195	5
		पैकी मुलींकरिता	1	3	0	50	1
6	सोनपेठ	एकूण	2	6	92	87	2
		पैकी मुलींकरिता	0	0	0	0	0
7	गंगाखेड	एकूण	4	16	125	236	4
		पैकी मुलींकरिता	1	2	0	50	1
8	पालम	एकूण	4	12	144	144	4
		पैकी मुलींकरिता	0	0	0	0	0
9	पूर्णा	एकूण	5	14	152	173	5
		पैकी मुलींकरिता	1	3	0	50	1
जिल्हा एकूण		एकूण	51	176	1704	2199	51
		पैकी मुलींकरिता	7	23	0	360	7

तक्ता 8.2

अ क्र.	तालुका	बाब	खाजगी अनुदानित शाळा				
			संख्या	शिक्षकांची संख्या	पटांवरील विद्यार्थी संख्या		स्वच्छता गृहांची सुविधा असलेल्या शाळांची संख्या
					मुले	मुली	
1	2	3	14	15	16	17	18
1	सेलु	एकूण	19	131	2558	2203	19
		पैकी मुलीकरिता	1	21	0	635	1
2	जितुर	एकूण	41	233	4321	4385	41
		पैकी मुलीकरिता	2	17	0	638	2
3	परभणी	एकूण	73	464	10315	8462	73
		पैकी मुलीकरिता	1	7	0	160	1
4	मानवत	एकूण	16	56	1715	1509	16
		पैकी मुलीकरिता	0	0	0	0	0
5	पाथरी	एकूण	14	93	1671	1495	14
		पैकी मुलीकरिता	0	0	0	0	0
6	सोनपेठ	एकूण	12	76	794	906	12
		पैकी मुलीकरिता	0	0	0	0	0
7	गंगाखेड	एकूण	35	224	3491	2880	35
		पैकी मुलीकरिता	0	0	0	0	0
8	पालम	एकूण	24	120	1742	1506	24
		पैकी मुलीकरिता	0	0	0	0	0
9	पूर्णा	एकूण	25	139	2618	2597	25
		पैकी मुलीकरिता	0	0	0	0	0
जिल्हा एकूण		एकूण	259	1536	29225	25943	259
		पैकी मुलीकरिता	4	45	0	1433	4

तक्ता 8.2

अ.क्र.	तालुका	बाब	खाजगी विनाअनुदानित शाळा				
			संख्या	शिक्षकांची संख्या	पटांवरील विद्यार्थी संख्या		स्वच्छता गृहांची सुविधा असलेल्या शाळांची संख्या
					मुले	मुली	
1	2	3	19	20	21	22	23
1	सेलु	एकूण	9	25	494	226	9
		पैकी मुलीकरिता	0	0	0	0	0
2	जितुर	एकूण	10	23	429	220	10
		पैकी मुलीकरिता	0	0	0	0	0
3	परभणी	एकूण	70	235	3158	1867	70
		पैकी मुलीकरिता	0	0	0	0	0
4	मानवत	एकूण	4	2	40	31	4
		पैकी मुलीकरिता	0	0	0	0	0
5	पाथरी	एकूण	11	38	503	364	11
		पैकी मुलीकरिता	0	0	0	0	0
6	सोनपेठ	एकूण	14	42	534	402	14
		पैकी मुलीकरिता	0	0	0	0	0
7	गंगाखेड	एकूण	23	67	697	436	23
		पैकी मुलीकरिता	0	0	0	0	0
8	पालम	एकूण	7	18	185	83	7
		पैकी मुलीकरिता	0	0	0	0	0
9	पूर्णा	एकूण	17	46	435	204	17
		पैकी मुलीकरिता	0	0	0	0	0
जिल्हा एकूण		एकूण	165	496	6475	3833	165
		पैकी मुलीकरिता	0	0	0	0	0

तक्ता 8.2

अ. क्र.	तालुका	बाब	एकूण शाळा				
			संख्या	शिक्षकांची संख्या	पटांवरील विद्यार्थी संख्या		स्वच्छता गृहांची सुविधा असलेल्या शाळांची संख्या
					मुले	मुली	
1	2	3	24	25	26	27	28
1	सेलु	एकूण	33	168	3255	2623	33
		पैकी मुलीकरिता	2	25	0	691	2
2	जितुर	एकूण	64	294	5240	5001	64
		पैकी मुलीकरिता	3	23	0	696	3
3	परभणी	एकूण	155	758	13994	10982	155
		पैकी मुलीकरिता	2	10	0	206	2
4	मानवत	एकूण	25	69	1846	1789	25
		पैकी मुलीकरिता	2	4	0	116	2
5	पाथरी	एकूण	30	146	2290	2054	30
		पैकी मुलीकरिता	1	3	0	50	1
6	सोनपेठ	एकूण	28	124	1420	1395	28
		पैकी मुलीकरिता	0	0	0	0	0
7	गंगाखेड	एकूण	62	307	4313	3552	62
		पैकी मुलीकरिता	1	2	0	50	1
8	पालम	एकूण	35	150	2071	1733	35
		पैकी मुलीकरिता	0	0	0	0	0
9	पूर्णा	एकूण	49	202	3300	2982	49
		पैकी मुलीकरिता	1	3	0	50	1
जिल्हा एकूण		एकूण	481	2218	37729	32111	481
		पैकी मुलीकरिता	12	70	0	1859	12

आधार : शिक्षणाधिकारी (प्राथमिक) ,जिल्हा परिषद, परभणी

तक्ता 8.3

जिल्ह्यातील उच्च माध्यमिक शाळांबाबतची माहिती

जिल्हा :- परभणी.			संदर्भ 30.09.2020				
अ. क्र.	तालुका	बाब	शासकीय शाळा				स्वच्छता गृहांची सुविधा असलेल्या शाळांची संख्या
			संख्या	शिक्षकांची संख्या	पटांवरील विद्यार्थी संख्या		
					मुले	मुली	
1	2	3	4	5	6	7	8
1	सेलु	एकूण	0	0	0	0	0
		पैकी मुलींकरिता	0	0	0	0	0
2	जितुर	एकूण	0	0	0	0	0
		पैकी मुलींकरिता	0	0	0	0	0
3	परभणी	एकूण	1	13	50	37	1
		पैकी मुलींकरिता	0	0	0	0	0
4	मानवत	एकूण	0	0	0	0	0
		पैकी मुलींकरिता	0	0	0	0	0
5	पाथरी	एकूण	0	0	0	0	0
		पैकी मुलींकरिता	0	0	0	0	0
6	सोनपेठ	एकूण	0	0	0	0	0
		पैकी मुलींकरिता	0	0	0	0	0
7	गंगाखेड	एकूण	0	0	0	0	0
		पैकी मुलींकरिता	0	0	0	0	0
8	पालम	एकूण	0	0	0	0	0
		पैकी मुलींकरिता	0	0	0	0	0
9	पूर्णा	एकूण	0	0	0	0	0
		पैकी मुलींकरिता	0	0	0	0	0
जिल्हा एकूण		एकूण	1	13	50	37	1
		पैकी मुलींकरिता	0	0	0	0	0

तक्ता 8.3

अ. क्र.	तालुका	बाब	स्थानिक स्वराज्य संस्थांच्या शाळा				
			संख्या	शिक्षकांची संख्या	पटांवरील विद्यार्थी संख्या		स्वच्छता गृहांची सुविधा असलेल्या शाळांची संख्या
					मुले	मुली	
1	2	3	9	10	11	12	13
1	सेलु	एकूण	0	0	0	0	0
		पैकी मुलीकरिता	0	0	0	0	0
2	जितुर	एकूण	0	0	0	0	0
		पैकी मुलीकरिता	0	0	0	0	0
3	परभणी	एकूण	1	6	9	34	1
		पैकी मुलीकरिता	0	0	0	0	0
4	मानवत	एकूण	0	0	0	0	0
		पैकी मुलीकरिता	0	0	0	0	0
5	पाथरी	एकूण	0	0	0	0	0
		पैकी मुलीकरिता	0	0	0	0	0
6	सोनपेट	एकूण	0	0	0	0	0
		पैकी मुलीकरिता	0	0	0	0	0
7	गंगाखेड	एकूण	0	0	0	0	0
		पैकी मुलीकरिता	0	0	0	0	0
8	पालम	एकूण	0	0	0	0	0
		पैकी मुलीकरिता	0	0	0	0	0
9	पूर्णा	एकूण	0	0	0	0	0
		पैकी मुलीकरिता	0	0	0	0	0
जिल्हा एकूण		एकूण	1	6	9	34	1
		पैकी मुलीकरिता	0	0	0	0	0

तक्ता 8.3

अ. क्र.	तालुका	बाब	खाजगी अनुदानित शाळा				
			संख्या	शिक्षकांची संख्या	पटांवरील विद्यार्थी संख्या		स्वच्छता गृहांची सुविधा असलेल्या शाळांची संख्या
					मुले	मुली	
1	2	3	14	15	16	17	18
1	सेलु	एकूण	8	44	1370	1218	8
		पैकी मुलीकरिता	1	0	0	154	1
2	जितुर	एकूण	11	73	1486	1252	11
		पैकी मुलीकरिता	0	0	0	0	0
3	परभणी	एकूण	32	345	5806	5236	32
		पैकी मुलीकरिता	0	0	0	0	0
4	मानवत	एकूण	2	19	555	716	2
		पैकी मुलीकरिता	0	0	0	0	0
5	पाथरी	एकूण	5	27	610	707	5
		पैकी मुलीकरिता	0	0	0	0	0
6	सोनपेठ	एकूण	4	18	316	316	4
		पैकी मुलीकरिता	0	0	0	0	0
7	गंगाखेड	एकूण	24	148	2989	2386	24
		पैकी मुलीकरिता	0	0	0	0	0
8	पालम	एकूण	8	44	755	603	8
		पैकी मुलीकरिता	0	0	0	0	0
9	पूर्णा	एकूण	6	67	893	1014	6
		पैकी मुलीकरिता	0	0	0	0	0
जिल्हा एकूण		एकूण	100	785	14780	13448	100
		पैकी मुलीकरिता	1	0	0	154	1

तक्ता 8.3

अ. क्र.	तालुका	बाब	खाजगी विनाअनुदानित शाळा				
			संख्या	शिक्षकांची संख्या	पटांवरील विद्यार्थी संख्या		स्वच्छता गृहांची सुविधा असलेल्या शाळांची संख्या
					मुले	मुली	
1	2	3	19	20	21	22	23
1	सेलु	एकूण	5	27	558	358	5
		पैकी मुलीकरिता	0	0	0	0	0
2	जितुर	एकूण	21	112	2562	1787	21
		पैकी मुलीकरिता	0	0	0	0	0
3	परभणी	एकूण	59	266	3945	2656	59
		पैकी मुलीकरिता	0	0	0	0	0
4	मानवत	एकूण	10	48	911	458	10
		पैकी मुलीकरिता	0	0	0	0	0
5	पाथरी	एकूण	11	53	966	605	11
		पैकी मुलीकरिता	0	0	0	0	0
6	सोनपेठ	एकूण	7	27	648	560	7
		पैकी मुलीकरिता	0	0	0	0	0
7	गंगाखेड	एकूण	14	38	679	307	14
		पैकी मुलीकरिता	0	0	0	0	0
8	पालम	एकूण	7	52	943	630	7
		पैकी मुलीकरिता	0	0	0	0	0
9	पूर्णा	एकूण	20	75	1023	822	20
		पैकी मुलीकरिता	0	0	0	0	0
जिल्हा एकूण		एकूण	154	698	12235	8183	154
		पैकी मुलीकरिता	0	0	0	0	0

तक्ता 8.3

अ. क्र.	तालुका	बाब	एकूण शाळा				
			संख्या	शिक्षकांची संख्या	पटांवरील विद्यार्थी संख्या		स्वच्छता गृहांची सुविधा असलेल्या शाळांची संख्या
					मुले	मुली	
1	2	3	24	25	26	27	28
1	सेलु	एकूण	13	71	1928	1576	13
		पैकी मुलीकरिता	1	0	0	154	1
2	जितुर	एकूण	32	185	4048	3039	32
		पैकी मुलीकरिता	0	0	0	0	0
3	परभणी	एकूण	93	630	9810	7963	93
		पैकी मुलीकरिता	0	0	0	0	0
4	मानवत	एकूण	12	67	1466	1174	12
		पैकी मुलीकरिता	0	0	0	0	0
5	पाथरी	एकूण	16	80	1576	1312	16
		पैकी मुलीकरिता	0	0	0	0	0
6	सोनपेठ	एकूण	11	45	964	876	11
		पैकी मुलीकरिता	0	0	0	0	0
7	गंगाखेड	एकूण	38	186	3668	2693	38
		पैकी मुलीकरिता	0	0	0	0	0
8	पालम	एकूण	15	96	1698	1233	15
		पैकी मुलीकरिता	0	0	0	0	0
9	पूर्णा	एकूण	26	142	1916	1836	26
		पैकी मुलीकरिता	0	0	0	0	0
जिल्हा एकूण		एकूण	256	1502	27074	21702	256
		पैकी मुलीकरिता	1	0	0	154	1

आधार : शिक्षणाधिकारी (प्राथमिक) ,जिल्हा परिषद, परभणी

तक्ता 8.4

शैक्षणिक संस्थांतील अनुसूचित जातीच्या विद्यार्थ्यांची संख्या

जिल्हा:-परभणी			संदर्भ:30.09.2020				
अ. क्र.	तालुका	बाब	प्राथमिक विद्यार्थी				
			शासकीय	स्थानिक संस्था	खाजगी		एकूण
					अनुदानित	विना अनुदानित	
1	2	3	4	5	6	7	8
1	सेलू	एकूण	63	1205	191	1640	3099
		पैकी मुली	0	564	65	860	1489
2	जिंतूर	एकूण	57	2036	349	3445	5887
		पैकी मुली	0	985	129	1751	2865
3	परभणी	एकूण	87	7968	2243	3776	14074
		पैकी मुली	35	3812	920	1938	6705
4	मानवत	एकूण	76	459	79	1497	2111
		पैकी मुली	76	212	38	743	1069
5	पाथरी	एकूण	0	733	179	2286	3198
		पैकी मुली	0	314	56	1163	1533
6	सोनपेठ	एकूण	0	300	444	1227	1971
		पैकी मुली	0	153	177	631	961
7	गंगाखेड	एकूण	0	1969	405	2472	4846
		पैकी मुली	0	850	159	1273	2282
8	पालम	एकूण	0	667	175	1348	2190
		पैकी मुली	0	282	66	699	1047
9	पूर्णा	एकूण	178	2115	723	2468	5484
		पैकी मुली	44	964	279	1255	2542
जिल्हा एकूण		एकूण	461	17452	4788	20159	42860
		पैकी मुली	155	8136	1889	10313	20493

तक्ता 8.4

अ. क्र.	तालुका	बाब	माध्यमिक विद्यार्थी				
			शासकीय	स्थानिक संस्था	खाजगी		एकूण
					अनुदानित	विना अनुदानित	
1	2	3	9	10	11	12	13
1	सेलू	एकूण	60	556	115	40	771
		पैकी मुली	0	250	18	25	293
2	जितूर	एकूण	52	1133	195	187	1567
		पैकी मुली	0	591	71	101	763
3	परभणी	एकूण	29	2794	649	226	3698
		पैकी मुली	14	1349	242	120	1725
4	मानवत	एकूण	55	427	8	79	569
		पैकी मुली	55	192	4	48	299
5	पाथरी	एकूण		503	123	28	654
		पैकी मुली	0	230	22	21	273
6	सोनपेठ	एकूण		287	152	54	493
		पैकी मुली	0	144	51	28	223
7	गंगाखेड	एकूण		1038	168	70	1276
		पैकी मुली	0	427	64	43	534
8	पालम	एकूण		514	58	55	627
		पैकी मुली	0	222	20	26	268
9	पूर्णा	एकूण	89	1051	221	78	1439
		पैकी मुली	8	526	81	37	652
जिल्हा एकूण		एकूण	285	8303	1689	817	11094
		पैकी मुली	77	3931	573	449	5030

तक्ता 8.4

अ. क्र.	तालुका	बाब	उच्च माध्यमिक विद्यार्थी				
			शासकीय	स्थानिक संस्था	खाजगी		एकूण
					अनुदानित	विना अनुदानित	
1	2	3	14	15	16	17	18
1	सेलू	एकूण	0	346	92	0	438
		पैकी मुली	0	173	39	0	212
2	जितूर	एकूण	0	468	597	0	1065
		पैकी मुली	0	199	269	0	468
3	परभणी	एकूण	22	1992	903	29	2946
		पैकी मुली	3	1001	343	24	1371
4	मानवत	एकूण	0	208	209	0	417
		पैकी मुली	0	101	66	0	167
5	पाथरी	एकूण	0	224	221	0	445
		पैकी मुली	0	117	80	0	197
6	सोनपेठ	एकूण	0	112	223	0	335
		पैकी मुली	0	53	83	0	136
7	गंगाखेड	एकूण	0	779	179	0	958
		पैकी मुली	0	326	65	0	391
8	पालम	एकूण	0	193	194	0	387
		पैकी मुली	0	95	67	0	162
9	पूर्णा	एकूण	0	415	310	0	725
		पैकी मुली	0	225	117	0	342
जिल्हा एकूण		एकूण	22	4737	2928	29	7716
		पैकी मुली	3	2290	1129	24	3446

तक्ता 8.4

अ. क्र.	तालुका	बाब	महाविद्यालयातील विद्यार्थी				एकूण विद्यार्थ्यांची संख्या	
			शासकीय	स्थानिक संस्था	खाजगी			एकूण
					अनुदानित	विना अनुदानित		
1	2	3	19	20	21	22	23	24
1	सेलू	एकूण	0	0	136	21	157	4465
		पैकी मुली	0	0	84	12	96	2090
2	जितूर	एकूण	0	0	89	84	173	8692
		पैकी मुली	0	0	27	42	69	4165
3	परभणी	एकूण	13	0	1556	288	1857	22575
		पैकी मुली	6	0	682	144	832	10633
4	मानवत	एकूण	0	0	164	0	164	3261
		पैकी मुली	0	0	76	0	76	1611
5	पाथरी	एकूण	0	0	68	9	77	4374
		पैकी मुली	0	0	46	3	49	2052
6	सोनपेठ	एकूण	0	0	95	28	123	2922
		पैकी मुली	0	0	36	5	41	1361
7	गंगाखेड	एकूण	0	0	191	8	199	7279
		पैकी मुली	0	0	100	4	104	3311
8	पालम	एकूण	0	0	47	58	105	3309
		पैकी मुली	0	0	19	17	36	1513
9	पूर्णा	एकूण	0	0	265	0	265	7913
		पैकी मुली	0	0	143	0	143	3679
जिल्हा एकूण		एकूण	13	0	2611	496	3120	64790
		पैकी मुली	6	0	1213	227	1446	30415

आधार - 1) शिक्षणाधिकारी (प्राथमिक), जिल्हा परिषद, परभणी. 2) शिक्षणाधिकारी (माध्यमिक), जिल्हा परिषद, परभणी. 3) स्वामी रामानंद तीर्थ मरावाडा विद्यापीठ नांदेड.

तक्ता 8.5

शैक्षणिक संस्थांतील अनुसूचित जमातीच्या विद्यार्थ्यांची संख्या

जिल्हा :- परभणी

संदर्भ:30.09.2020

अ. क्र.	तालुका	बाब	प्राथमिक विद्यार्थी				
			शासकीय	स्थानिक संस्था	खाजगी		एकूण
					अनुदानित	विना अनुदानित	
1	2	3	4	5	6	7	8
1	सेलू	एकूण	10	267	370	225	872
		पैकी मुली	0	120	165	102	387
2	जितूर	एकूण	9	1089	110	1771	2979
		पैकी मुली	0	494	39	875	1408
3	परभणी	एकूण	32	913	694	442	2081
		पैकी मुली	15	414	256	232	917
4	मानवत	एकूण	9	63	11	271	354
		पैकी मुली	9	23	7	143	182
5	पाथरी	एकूण		90	17	216	323
		पैकी मुली	0	46	5	101	152
6	सोनपेठ	एकूण		20	908	109	1037
		पैकी मुली	0	15	375	59	449
7	गंगाखेड	एकूण		247	68	431	746
		पैकी मुली	0	113	24	208	345
8	पालम	एकूण		561	22	489	1072
		पैकी मुली	0	278	7	261	546
9	पूर्णा	एकूण	7	261	144	149	561
		पैकी मुली	1	131	58	72	262
जिल्हा एकूण		एकूण	67	3511	2344	4103	10025
		पैकी मुली	25	1634	936	2053	4648

तक्ता 8.5

अ. क्र.	तालुका	बाब	माध्यमिक विद्यार्थी				
			शासकीय	स्थानिक संस्था	खाजगी		एकूण
					अनुदानित	विना अनुदानित	
1	2	3	9	10	11	12	13
1	सेलू	एकूण	8	94	107	5	214
		पैकी मुली	0	42	50	4	96
2	जितूर	एकूण	6	601	48	18	673
		पैकी मुली	0	316	28	13	357
3	परभणी	एकूण	14	336	194	13	557
		पैकी मुली	4	132	46	6	188
4	मानवत	एकूण	7	63	1	8	79
		पैकी मुली	7	30	1	7	45
5	पाथरी	एकूण		45	8	6	59
		पैकी मुली	0	15	6	5	26
6	सोनपेठ	एकूण		20	104	3	127
		पैकी मुली	0	12	46	1	59
7	गंगाखेड	एकूण		155	17	11	183
		पैकी मुली	0	71	7	10	88
8	पालम	एकूण		251	6	37	294
		पैकी मुली	0	120	0	18	138
9	पूर्णा	एकूण	5	95	36	10	146
		पैकी मुली	0	43	10	6	59
जिल्हा एकूण		एकूण	40	1660	521	111	2332
		पैकी मुली	11	781	194	70	1056

तक्ता 8.5

अ. क्र.	तालुका	बाब	उच्च माध्यमिक विद्यार्थी				
			शासकीय	स्थानिक संस्था	खाजगी		एकूण
					अनुदानित	विना अनुदानित	
1	2	3	14	15	16	17	18
1	सेलू	एकूण	0	26	17	0	43
		पैकी मुर्ली	0	11	6	0	17
2	जितूर	एकूण	0	193	228	0	421
		पैकी मुर्ली	0	88	96	0	184
3	परभणी	एकूण	5	488	274	0	767
		पैकी मुर्ली	1	245	74	0	320
4	मानवत	एकूण	0	12	14	0	26
		पैकी मुर्ली	0	7	5	0	12
5	पाथरी	एकूण		13	35	0	48
		पैकी मुर्ली	0	8	16	0	24
6	सोनपेठ	एकूण		10	16	0	26
		पैकी मुर्ली	0	6	8	0	14
7	गंगाखेड	एकूण		120	48	0	168
		पैकी मुर्ली	0	55	18	0	73
8	पालम	एकूण		48	58	0	106
		पैकी मुर्ली	0	18	24	0	42
9	पूर्णा	एकूण	0	34	23	0	57
		पैकी मुर्ली	0	19	13	0	32
जिल्हा एकूण		एकूण	5	944	713	0	1662
		पैकी मुर्ली	1	457	260	0	718

तक्ता 8.5

अ. क्र.	तालुका	बाब	महाविद्यालयातील विद्यार्थी					एकूण विद्यार्थी संख्या
			शासकीय	स्थानिक संस्था	खाजगी		एकूण	
					अनुदानित	विना अनुदानित		
1	2	3	19	20	21	22	23	24
1	सेलू	एकूण	0	0	13	7	20	1149
		पैकी मुली	0	0	4	3	7	507
2	जितूर	एकूण	0	0	15	18	33	4106
		पैकी मुली	0	0	8	8	16	1965
3	परभणी	एकूण	14	0	470	351	835	4240
		पैकी मुली	3	0	182	72	257	1682
4	मानवत	एकूण	0	0	6	0	6	465
		पैकी मुली	0	0	3	0	3	242
5	पाथरी	एकूण	0	0	2	0	2	432
		पैकी मुली	0	0	1	0	1	203
6	सोनपेठ	एकूण	0	0	3	0	3	1193
		पैकी मुली	0	0	0	0	0	522
7	गंगाखेड	एकूण	0	0	25	3	28	1125
		पैकी मुली	0	0	10	1	11	517
8	पालम	एकूण	0	0	10	7	17	1489
		पैकी मुली	0	0	2	1	3	729
9	पूर्णा	एकूण	0	0	17	0	17	781
		पैकी मुली	0	0	5	0	5	358
जिल्हा एकूण		एकूण	14	0	561	386	961	14980
		पैकी मुली	3	0	215	85	303	6725

आधार - 1) शिक्षणाधिकारी (प्राथमिक), जिल्हा परिषद, परभणी, 2) शिक्षणाधिकारी (माध्यमिक), जिल्हा परिषद, परभणी.
3) स्वामी रामानंद तीर्थ मरावाडा विद्यापीठ नांदेड.

तक्ता 8.6

शैक्षणिक संस्थांतील अल्पसंख्यांक विद्यार्थ्यांची संख्या

जिल्हा :- परभणी			संदर्भ:30.09.2020				
अ. क्र.	तालुका	बाब	प्राथमिक विद्यार्थी				एकूण
			शासकीय	स्थानिक संस्था	खाजगी		
					अनुदानित	विना अनुदानित	
1	2	3	4	5	6	7	8
1	सेलू	एकूण	0	2434	575	884	3893
		पैकी मुली	0	1135	264	444	1843
2	जिंतूर	एकूण	0	4484	207	2622	7313
		पैकी मुली	0	2225	72	1339	3636
3	परभणी	एकूण	7	26824	5896	3074	35801
		पैकी मुली	1	13310	2729	1602	17642
4	मानवत	एकूण	0	1178	81	1205	2464
		पैकी मुली	0	506	39	629	1174
5	पाथरी	एकूण		2423	821	2257	5501
		पैकी मुली	0	1075	390	1273	2738
6	सोनपेठ	एकूण		603	131	590	1324
		पैकी मुली	0	325	49	267	641
7	गंगाखेड	एकूण		2627	343	924	3894
		पैकी मुली	0	1379	137	463	1979
8	पालम	एकूण		1021	30	672	1723
		पैकी मुली	0	576	4	317	897
9	पूर्णा	एकूण	22	1943	711	760	3436
		पैकी मुली	9	973	376	342	1700
जिल्हा एकूण		एकूण	29	43537	8795	12988	65349
		पैकी मुली	10	21504	4060	6676	32250

तक्ता 8.6

अ. क्र.	तालुका	बाब	माध्यमिक विद्यार्थी				
			शासकीय	स्थानिक संस्था	खाजगी		एकूण
					अनुदानित	विना अनुदानित	
1	2	3	9	10	11	12	13
1	सेलू	एकूण	0	643	33	15	691
		पैकी मुली	0	303	14	5	322
2	जिंतूर	एकूण	0	1338	57	109	1504
		पैकी मुली	0	737	10	27	774
3	परभणी	एकूण	0	4880	1353	152	6385
		पैकी मुली	0	2556	595	80	3231
4	मानवत	एकूण	0	445	3	19	467
		पैकी मुली	0	197	3	9	209
5	पाथरी	एकूण		525	468	126	1119
		पैकी मुली	0	216	215	69	500
6	सोनपेठ	एकूण		209	22	40	271
		पैकी मुली	0	102	3	15	120
7	गंगाखेड	एकूण		588	126	33	747
		पैकी मुली	0	278	66	12	356
8	पालम	एकूण		331	6	34	371
		पैकी मुली	0	157	2	13	172
9	पूर्णा	एकूण	4	531	40	10	585
		पैकी मुली	0	261	10	3	274
जिल्हा एकूण		एकूण	4	9490	2108	538	12140
		पैकी मुली	0	4807	918	233	5958

तक्ता 8.6

अ. क्र.	तालुका	बाब	उच्च माध्यमिक विद्यार्थी				
			शासकीय	स्थानिक संस्था	खाजगी		एकूण
					अनुदानित	विना अनुदानित	
1	2	3	14	15	16	17	18
1	सेलू	एकूण	0	83	19	0	102
		पैकी मुर्ली	0	37	4	0	41
2	जितूर	एकूण	0	373	407	0	780
		पैकी मुर्ली	0	214	156	0	370
3	परभणी	एकूण	0	1893	1040	1	2934
		पैकी मुर्ली	0	996	596	1	1593
4	मानवत	एकूण	0	41	78	0	119
		पैकी मुर्ली	0	16	21	0	37
5	पाथरी	एकूण		317	295	0	612
		पैकी मुर्ली	0	189	150	0	339
6	सोनपेठ	एकूण		25	62	0	87
		पैकी मुर्ली	0	6	34	0	40
7	गंगाखेड	एकूण		376	30	0	406
		पैकी मुर्ली	0	192	7	0	199
8	पालम	एकूण		77	58	0	135
		पैकी मुर्ली	0	40	30	0	70
9	पूर्णा	एकूण	0	92	158	0	250
		पैकी मुर्ली	0	46	102	0	148
जिल्हा एकूण		एकूण	0	3277	2147	1	5425
		पैकी मुर्ली	0	1736	1100	1	2837

तक्ता 8.6

अ. क्र.	तालुका	बाब	महाविद्यालयातील विद्यार्थी				एकूण	एकूण विद्यार्थी संख्या
			शासकीय	स्थानिक संस्था	खाजगी			
					अनुदानित	विना अनुदानित		
1	2	3	19	20	21	22	23	24
1	सेलू	एकूण	उ.ना.	उ.ना.	उ.ना.	उ.ना.	0	4686
		पैकी मुली	उ.ना.	उ.ना.	उ.ना.	उ.ना.	0	2206
2	जिंतूर	एकूण	उ.ना.	उ.ना.	उ.ना.	उ.ना.	0	9597
		पैकी मुली	उ.ना.	उ.ना.	उ.ना.	उ.ना.	0	4780
3	परभणी	एकूण	उ.ना.	उ.ना.	उ.ना.	उ.ना.	0	45120
		पैकी मुली	उ.ना.	उ.ना.	उ.ना.	उ.ना.	0	22466
4	मानवत	एकूण	उ.ना.	उ.ना.	उ.ना.	उ.ना.	0	3050
		पैकी मुली	उ.ना.	उ.ना.	उ.ना.	उ.ना.	0	1420
5	पाथरी	एकूण	उ.ना.	उ.ना.	उ.ना.	उ.ना.	0	7232
		पैकी मुली	उ.ना.	उ.ना.	उ.ना.	उ.ना.	0	3577
6	सोनपेठ	एकूण	उ.ना.	उ.ना.	उ.ना.	उ.ना.	0	1682
		पैकी मुली	उ.ना.	उ.ना.	उ.ना.	उ.ना.	0	801
7	गंगाखेड	एकूण	उ.ना.	उ.ना.	उ.ना.	उ.ना.	0	5047
		पैकी मुली	उ.ना.	उ.ना.	उ.ना.	उ.ना.	0	2534
8	पालम	एकूण	उ.ना.	उ.ना.	उ.ना.	उ.ना.	0	2229
		पैकी मुली	उ.ना.	उ.ना.	उ.ना.	उ.ना.	0	1139
9	पूर्णा	एकूण	उ.ना.	उ.ना.	उ.ना.	उ.ना.	0	4271
		पैकी मुली	उ.ना.	उ.ना.	उ.ना.	उ.ना.	0	2122
जिल्हा एकूण		एकूण	उ.ना.	उ.ना.	उ.ना.	उ.ना.	0	82914
		पैकी मुली	उ.ना.	उ.ना.	उ.ना.	उ.ना.	0	41045

आधार - 1) शिक्षणाधिकारी (प्राथमिक), जिल्हा परिषद, परभणी 2) शिक्षणाधिकारी (माध्यमिक), जिल्हा परिषद, परभणी.
3) स्वामी रामानंद तीर्थ मरावाडा विद्यापीठ नांदेड.

तक्ता 8.7
जिल्ह्यातील साक्षरतेचे प्रमाण

जिल्हा:- परभणी			संदर्भ: जनगणना 2011.								
अ. क्र.	तालुके	ग्रामीण/ नागरी	साक्षरता (टक्केवारी)								
			एकूण	पुरुष	स्त्रिया	अनुसूचित जाती			अनुसूचित जमाती		
						एकूण	पुरुष	स्त्रिया	एकूण	पुरुष	स्त्रिया
(1)	(2)	(3)	(4)	(5)	(6)	(7)	(8)	(9)	(10)	(11)	(12)
1	सेलू	एकूण	71.59	81.90	60.95	64.35	75.72	52.78	65.33	76.61	54.23
		ग्रामीण	69.15	80.79	57.22	62.37	74.13	50.37	63.74	75.44	51.92
		नागरी	77.91	84.74	70.72	71.08	81.09	60.89	66.70	77.65	56.18
2	जितूर	एकूण	70.97	80.72	60.84	68.52	78.04	58.80	63.63	75.27	51.85
		ग्रामीण	69.62	80.21	58.60	67.39	77.16	57.33	63.27	75.06	51.41
		नागरी	78.26	83.45	72.90	76.18	84.09	68.43	70.44	79.24	60.77
3	परभणी	एकूण	77.02	84.60	69.14	72.37	81.28	63.31	74.95	82.40	67.34
		ग्रामीण	70.84	81.30	59.85	66.65	76.58	56.29	66.89	76.52	56.76
		नागरी	81.62	87.08	76.00	77.09	85.26	68.96	82.93	88.39	77.52
4	मानवत	एकूण	72.58	82.95	61.86	65.93	76.35	55.20	64.44	75.95	52.70
		ग्रामीण	70.46	81.74	58.73	63.60	74.40	52.43	61.87	75.33	47.97
		नागरी	78.07	86.10	69.89	75.14	84.16	66.02	68.76	77.03	60.54
5	पाथरी	एकूण	70.76	80.21	60.90	63.84	74.22	53.23	64.77	73.23	55.74
		ग्रामीण	68.11	78.78	57.01	61.69	72.12	51.09	63.28	71.83	54.33
		नागरी	78.20	84.18	71.89	71.55	81.65	60.99	71.21	78.99	62.18
6	सोनपेठ	एकूण	69.72	80.02	58.96	65.40	75.38	54.87	57.04	68.78	45.31
		ग्रामीण	68.61	79.50	57.23	64.69	74.44	54.48	55.53	67.20	43.98
		नागरी	74.86	82.45	66.94	69.39	80.63	57.14	69.57	81.25	56.82
7	गंगाखेड	एकूण	72.37	82.07	62.10	67.93	77.43	57.94	70.12	80.25	59.30
		ग्रामीण	71.01	81.84	59.50	65.38	75.56	54.61	67.35	77.77	56.35
		नागरी	76.46	82.78	69.88	74.79	82.50	66.79	80.02	88.92	70.16
8	पालम	एकूण	71.94	82.70	60.48	68.56	79.23	57.19	64.90	75.39	53.97
		ग्रामीण	71.94	82.70	60.48	68.56	79.23	57.19	64.90	75.39	53.97
		नागरी	0.00	0.00	0.00	0.00	0.00	0.00	0.00	0.00	0.00
9	पुर्णा	एकूण	73.87	84.00	63.21	75.13	85.05	64.75	65.82	75.82	55.61
		ग्रामीण	71.58	82.26	60.27	70.97	81.03	60.30	60.75	70.67	50.24
		नागरी	82.97	91.05	74.72	82.94	92.77	72.93	73.65	84.17	63.51
एकूण जिल्हा	एकूण	73.34	82.64	63.63	69.38	79.15	59.29	66.72	77.04	56.14	
	ग्रामीण	70.28	81.08	58.96	66.14	76.43	55.41	63.99	75.02	52.67	
	नागरी	80.08	86.11	73.85	76.72	85.40	67.95	76.88	84.64	69.01	

आधार - जनगणना 2011.

तक्ता 8.8
इयत्तानिहाय विद्यार्थी संख्या

जिल्हा: -परभणी.												संदर्भ 30.09.2020
अ. क्र.	तालुका	विद्यार्थी संख्या										
		1 ली		2 री		3 री		4 थी		5 वी		
		मुले	मुली	मुले	मुली	मुले	मुली	मुले	मुली	मुले	मुली	
1	2	3	4	5	6	7	8	9	10	11	12	
1	सेलु	1492	1438	1687	1463	1743	1577	1911	1543	1831	1443	
2	जितूर	2678	2497	2700	2459	2740	2537	2750	2451	2966	2515	
3	परभणी	5971	5780	6591	6090	6800	6107	6818	5833	6843	5777	
4	मानवत	1011	1006	1019	939	1075	1028	1022	856	1058	913	
5	पाथरी	1298	1222	1233	1279	1416	1315	1410	1254	1547	1375	
6	सोनपेठ	962	855	1086	911	1086	930	1108	869	972	811	
7	गंगाखेड	1822	1733	2026	1816	2165	1939	2079	1783	2177	1821	
8	पालम	989	898	990	965	1095	1063	1107	1019	1123	1025	
9	पूर्णा	1747	1580	1744	1607	1819	1729	1753	1653	1868	1618	
जिल्हा एकूण		17970	17009	19076	17529	19939	18225	19958	17261	20385	17298	

अ. क्र.	तालुका	विद्यार्थी संख्या									
		6 वी		7 वी		8 वी		9 वी		10 वी	
		मुले	मुली	मुले	मुली	मुले	मुली	मुले	मुली	मुले	मुली
1	2	13	14	15	16	17	18	19	20	21	22
1	सेलु	1798	1324	1775	1369	1612	1314	1654	1350	1601	1273
2	जितूर	2766	2503	2599	2518	2556	2505	2576	2514	2664	2487
3	परभणी	6966	5704	7345	5868	7124	5538	6936	5639	7058	5343
4	मानवत	1094	909	1024	958	1005	918	919	861	927	928
5	पाथरी	1330	1178	1258	1145	1189	1160	1139	1043	1151	1011
6	सोनपेठ	954	796	760	695	723	747	716	720	704	675
7	गंगाखेड	2178	1832	2100	1875	1958	1782	2000	1733	2313	1819
8	पालम	1085	962	991	945	1006	1006	1003	920	1068	813
9	पूर्णा	1881	1638	1829	1586	1651	1493	1678	1464	1622	1518
जिल्हा एकूण		20052	16846	19681	16959	18824	16463	18621	16244	19108	15867

तक्ता 8.8

अ.क्र.	तालुका	विद्यार्थी संख्या				एकूण	
		11 वी		12 वी		मुले	मुली
		मुले	मुली	मुले	मुली		
1	2	23	24	25	26	27	28
1	सेलु	1109	903	819	673	19032	15670
2	जिंतूर	2239	1635	1809	1404	31043	28025
3	परभणी	5159	4058	4651	3905	78262	65642
4	मानवत	776	636	690	538	11620	10490
5	पाथरी	819	701	757	611	14547	13294
6	सोनपेठ	458	447	506	429	10035	8885
7	गंगाखेड	1995	1409	1673	1284	24486	20826
8	पालम	844	596	854	637	12155	10849
9	पूर्णा	930	924	986	912	19508	17722
जिल्हा एकूण		14329	11309	12745	10393	220688	191403

आधार : शिक्षणाधिकारी (प्राथमिक) व शिक्षणाधिकारी (माध्यमिक), जिल्हा परिषद, परभणी.

तक्ता 8.9

प्राथमिक शाळांतील विद्यार्थ्यांचे उत्तीर्णतेचे प्रमाण

जिल्हा:- परभणी		संदर्भ 30.09.2020					
अ.क्र.	तालुका	उत्तीर्ण विद्यार्थ्यांची संख्या					
		इ. 5 वी			इ. 8 वी		
		मुले	मुली	एकूण	मुले	मुली	एकूण
1	2	3	4	5	6	7	8
1	सेलु	1831	1443	3274	1612	1314	2926
2	जिंतूर	2966	2515	5481	2556	2505	5061
3	परभणी	6843	5777	12620	7124	5538	12662
4	मानवत	1058	913	1971	1005	918	1923
5	पाथरी	1547	1375	2922	1189	1160	2349
6	सोनपेठ	972	811	1783	723	747	1470
7	गंगाखेड	2177	1821	3998	1958	1782	3740
8	पालम	1123	1025	2148	1006	1006	2012
9	पूर्णा	1868	1618	3486	1651	1493	3144
जिल्हा एकूण		20385	17298	37683	18824	16463	35287

आधार : शिक्षणाधिकारी (प्राथमिक), जिल्हा परिषद, परभणी.

तक्ता 8.10

प्राथमिक शाळांतील विद्यार्थ्यांच्या गळतीचे प्रमाण

जिल्हा:- परभणी.		संदर्भ:30.09.2020					
अ.क्र.	तालुका	विद्यार्थ्यांच्या गळतीचे प्रमाण					
		इ. 5 वी			इ. 8 वी		
		मुले	मुली	एकूण	मुले	मुली	एकूण
1	2	3	4	5	6	7	8
1	सेलु	-4.93	-10.48	-7.46	-19.44	0.00	-10.74
2	जितूर	-7.89	-7.88	-7.88	-17.81	-13.56	-15.76
3	परभणी	-3.43	-4.97	-4.14	0.00	0.00	0.00
4	मानवत	-7.03	-9.25	-8.07	-25.72	-23.31	-24.59
5	पाथरी	-1.90	-1.72	-1.82	-22.59	-16.85	-19.86
6	सोनपेठ	-10.17	-1.94	-6.60	-27.56	-15.21	-21.77
7	गंगाखेड	-9.56	-4.56	-7.35	-17.49	-16.10	-16.83
8	पालम	-2.43	-0.77	-1.65	-27.05	-17.68	-22.65
9	पूर्णा	-6.41	-2.94	-4.83	-18.23	-18.01	-18.13
जिल्हा एकूण		-5.55	-5.27	-5.42	-13.81	-8.77	-11.53

आधार : शिक्षणाधिकारी (प्राथमिक) ,जिल्हा परिषद , परभणी.

तक्ता 8.11

शारीरिक शिक्षण महाविद्यालये, क्रिडांगणे, क्रिडा संस्था आणि क्रिडा शिष्यवृत्तीधारक याबाबतची माहिती

जिल्हा:- परभणी.						संदर्भ वर्ष : 2020-21		
अ. क्र.	तालुका	शारीरिक शिक्षण महाविद्यालये (संख्या)	अधिकृत क्रिडा संकुले, क्रीडांगणे, व्यायाम शाळा (संख्या)			खेळाच्या स्टेडियमची संख्या	अधिकृत जलतरण तलाव (संख्या)	वर्षात घेतलेली क्रिडा प्रशिक्षण शिबिरे (संख्या)
			क्रिडा संकुले	क्रिडांगणे	व्यायाम शाळा			
1	2	3	4	5	6	7	8	9
1	सेलू	0	0	4	2	0	0	0
2	जितूर	0	0	3	4	0	0	0
3	परभणी	1	1	6	4	1	1	0
4	मानवत	0	0	5	2	0	0	0
5	पाथरी	0	0	1	0	0	0	0
6	सोनपेठ	0	0	3	0	0	0	0
7	गंगाखेड	0	0	4	2	0	0	0
8	पालम	0	0	3	0	0	0	0
9	पुर्णा	0	1	4	6	1	0	0
जिल्हा एकूण		1	2	33	20	2	1	0

अ. क्र.	तालुका	जिल्हा/राज्य-पातळीवर निवड झालेल्या खेळाडूंची संख्या		क्रिडा शिष्यवृत्ती धारकांची संख्या		विशेष पुरस्कार प्राप्त खेळाडूंची संख्या				मान्यता प्राप्त क्रिडा प्रशिक्षक (संख्या)
		एकूण	पैकी मुली	एकूण	पैकी मुली	जिल्हास्तरीय पुरस्कार	राज्यस्तरीय पुरस्कार	राष्ट्रीय पुरस्कार	आंतरराष्ट्रीय पुरस्कार	
1	2	10	11	12	13	14	15	16	17	18
1	सेलू	0	0	0	0	0	0	0	0	0
2	जितूर	0	0	0	0	0	0	0	0	0
3	परभणी	0	0	0	0	0	0	0	0	3
4	मानवत	0	0	0	0	0	0	0	0	0
5	पाथरी	0	0	0	0	0	0	0	0	0
6	सोनपेठ	0	0	0	0	0	0	0	0	0
7	गंगाखेड	0	0	0	0	0	0	0	0	0
8	पालम	0	0	0	0	0	0	0	0	0
9	पुर्णा	0	0	0	0	0	0	0	0	0
जिल्हा एकूण		0	0	0	0	0	0	0	0	3

आधार : जिल्हा क्रिडा अधिकारी कार्यालय, परभणी.

टीप:-1) संदर्भ वर्षात कोरोनाच्या पार्श्वभूमीवर खेळ झाले नसल्याने स्तंभ 10 ते 17 मधील माहिती निरंक आहे. 2) रकाना 9 मध्ये दर्शविण्यात आलेली शिबीरांची संख्या 04 ही मागील वर्षाची होती. यावर्षी ही संख्या चुकून दर्शविण्यात आल्याचे संबंधित यंत्रणेने सांगितले.

तक्ता क्र.8.12

इयत्ता दहावी नंतर विविध क्षेत्रातील संस्था संख्या, उपलब्ध प्रवेश क्षमता व प्रवेश मिळालेल्या विद्यार्थ्यांची संख्या

जिल्हा:- परभणी.		संदर्भ वर्ष:- 2020-21											
अ. क्र.	तालुका	आय.टी.आय.						तंत्रनिकेतन					
		शासकीय			खाजगी			शासकीय			खाजगी		
		संस्था संख्या	प्रवेश क्षमता	प्रवेश	संस्था संख्या	प्रवेश क्षमता	प्रवेश	संस्था संख्या	प्रवेश क्षमता	प्रवेश	संस्था संख्या	प्रवेश क्षमता	प्रवेश
(1)	(2)	(3)	(4)	(5)	(6)	(7)	(8)	(9)	(10)	(11)	(12)	(13)	(14)
1	सेलू	1	40	31	0	0	0	0	0	0	1	127	46
2	जितूर	1	104	80	0	0	0	1	189	109	0	0	0
3	परभणी	1	840	831	1	80	5	0	0	0	3	315	164
4	मानवत	1	184	184	0	0	0	0	0	0	0	0	0
5	पाथरी	1	104	63	1	100	48	0	0	0	0	0	0
6	सोनपेठ	1	104	64	0	0	0	0	0	0	0	0	0
7	गंगाखेड	1	124	96	1	144	94	0	0	0	0	0	0
8	पालम	1	20	13	1	372	94	0	0	0	0	0	0
9	पुर्णा	1	44	15	0	0	0	0	0	0	0	0	0
जिल्हा एकूण		9	1564	1377	4	696	241	1	189	109	4	442	210

अ. क्र.	तालुका	एम.सी.व्ही.सी.						विज्ञान शाखा					
		शासकीय			खाजगी			शासकीय			खाजगी		
		संस्था संख्या	प्रवेश क्षमता	प्रवेश	संस्था संख्या	प्रवेश क्षमता	प्रवेश	संस्था संख्या	प्रवेश क्षमता	प्रवेश	संस्था संख्या	प्रवेश क्षमता	प्रवेश
(1)	(2)	(15)	(16)	(17)	(18)	(19)	(20)	(21)	(22)	(23)	(24)	(25)	(26)
1	सेलू	0	0	0	1	190	114	0	0	0	5	उ.ना.	1151
2	जितूर	0	0	0	1	110	28	0	0	0	20	उ.ना.	2541
3	परभणी	1	90	26	3	380	164	1	120	87	57	उ.ना.	8662
4	मानवत	0	0	0	1	100	45	0	0	0	6	उ.ना.	806
5	पाथरी	0	0	0	0	0	0	0	0	0	8	उ.ना.	1088
6	सोनपेठ	0	0	0	1	100	40	0	0	0	6	उ.ना.	753
7	गंगाखेड	0	0	0	1	110	31	0	0	0	18	उ.ना.	2110
8	पालम	0	0	0	0	0	0	0	0	0	9	उ.ना.	1197
9	पुर्णा	0	0	0	2	290	190	0	0	0	12	उ.ना.	1386
जिल्हा एकूण		1	90	26	10	1280	612	1	120	87	141	---	19694

तक्ता क्र.8.12

अ. क्र.	तालुका	वाणिज्य शाखा						कला शाखा					
		शासकीय			खाजगी			शासकीय			खाजगी		
		संस्था संख्या	प्रवेश क्षमता	प्रवेश	संस्था संख्या	प्रवेश क्षमता	प्रवेश	संस्था संख्या	प्रवेश क्षमता	प्रवेश	संस्था संख्या	प्रवेश क्षमता	प्रवेश
(1)	(2)	(27)	(28)	(29)	(30)	(31)	(32)	(33)	(34)	(35)	(36)	(37)	(38)
1	सेलू	0	0	0	3	उ.ना.	961	0	0	0	11	उ.ना.	1392
2	जितूर	0	0	0	2	उ.ना.	388	0	0	0	29	उ.ना.	4158
3	परभणी	0	0	0	17	उ.ना.	1778	1	120	43	67	उ.ना.	7203
4	मानवत	0	0	0	4	उ.ना.	622	0	0	0	10	उ.ना.	1212
5	पाथरी	0	0	0	6	उ.ना.	460	0	0	0	12	उ.ना.	1340
6	सोनपेठ	0	0	0	2	उ.ना.	180	0	0	0	9	उ.ना.	907
7	गंगाखेड	0	0	0	11	उ.ना.	587	0	0	0	34	उ.ना.	3664
8	पालम	0	0	0	6	उ.ना.	392	0	0	0	14	उ.ना.	1342
9	पुर्णा	0	0	0	4	उ.ना.	236	0	0	0	22	उ.ना.	2130
एकूण जिल्हा		0	0	0	55	---	5604	1	120	43	208	---	23348

अ. क्र.	तालुका	इतर (द्विलक्षी)						एकूण					
		शासकीय			खाजगी			शासकीय			खाजगी		
		संस्था संख्या	प्रवेश क्षमता	प्रवेश	संस्था संख्या	प्रवेश क्षमता	प्रवेश	संस्था संख्या	प्रवेश क्षमता	प्रवेश	संस्था संख्या	प्रवेश क्षमता	प्रवेश
1	2	39	40	41	42	43	44	45	46	47	48	49	50
1	सेलू	0	0	0	1	50	44	1	40	31	22	उ.ना.	3708
2	जितूर	0	0	0	5	250	210	2	293	189	57	उ.ना.	7325
3	परभणी	1	150	52	55	2750	250	5	1320	1039	203	उ.ना.	18226
4	मानवत	0	0	0	3	150	123	1	184	184	24	उ.ना.	2808
5	पाथरी	1	50	20	1	50	50	2	154	83	28	उ.ना.	2986
6	सोनपेठ	0	0	0	2	100	60	1	104	64	20	उ.ना.	1940
7	गंगाखेड	0	0	0	6	300	220	1	124	96	71	उ.ना.	6706
8	पालम	0	0	0	3	150	110	1	20	13	33	उ.ना.	3135
9	पुर्णा	0	0	0	3	150	90	1	44	15	43	उ.ना.	4032
एकूण जिल्हा		2	200	72	79	3950	1157	15	2283	1714	501	---	50866

आधार -1) जिल्हा व्यवसाय शिक्षण व प्रशिक्षण अधिकारी, परभणी. 2) प्राचार्य, शासकीय तंत्रनिकेतन, औरंगाबाद
3) शिक्षणाधिकारी (माध्यमिक), जिल्हा परिषद परभणी.

तक्ता 8.13

जिल्ह्यातील महाविद्यालयांबाबतची माहिती

जिल्हा - परभणी.			संदर्भ:30.09.2018										
अ. क्र.	तालुका	बाब	शासकीय महाविद्यालये					खाजगी अनुदानित महाविद्यालये					
			संख्या	शिक्षकांची संख्या	पटांवरील विद्यार्थी संख्या		स्वच्छता गृहांची सुविधा असलेले महाविद्यालये	संख्या	शिक्षकांची संख्या	पटांवरील विद्यार्थी संख्या		स्वच्छता गृहांची सुविधा असलेले महाविद्यालये	
					मुले	मुली				मुले	मुली		
1	2	3	4	5	6	7	8	9	10	11	12	13	
1	सेलू	एकूण	0	0	0	0	0	1	22	493	648	2	
		पैकी मुलींकरिता	0	0	0	0	0	0	0	0	0	0	0
2	जितूर	एकूण	0	0	0	0	0	1	21	263	234	2	
		पैकी मुलींकरिता	0	0	0	0	0	0	0	0	0	0	0
3	परभणी	एकूण	1	उ.ना.	40	48	2	8	196	4620	4267	16	
		पैकी मुलींकरिता	0	उ.ना	0	0	0	1	25	0	उ.ना.	1	
4	मानवत	एकूण	0	0	0	0	0	1	25	379	502	2	
		पैकी मुलींकरिता	0	0	0	0	0	0	0	0	0	0	0
5	पाथरी	एकूण	0	0	0	0	0	1	21	192	228	2	
		पैकी मुलींकरिता	0	0	0	0	0	0	0	0	0	0	0
6	सोनपेठ	एकूण	0	0	0	0	0	1	26	251	237	2	
		पैकी मुलींकरिता	0	0	0	0	0	0	0	0	0	0	0
7	गंगाखेड	एकूण	0	0	0	0	0	3	71	591	593	6	
		पैकी मुलींकरिता	0	0	0	0	0	0	0	0	0	0	0
8	पालम	एकूण	0	0	0	0	0	1	26	259	186	2	
		पैकी मुलींकरिता	0	0	0	0	0	0	0	0	0	0	0
9	पूर्णा	एकूण	0	0	0	0	0	2	42	458	423	4	
		पैकी मुलींकरिता	0	0	0	0	0	0	0	0	0	0	0
जिल्हा एकूण		एकूण	1	उ.ना	40	48	2	19	450	7506	7318	38	
		पैकी मुलींकरिता	0	उ.ना	0	0	0	1	25	0	उ.ना.	1	

तक्ता 8.13

अ. क्र.	तालुका	बाब	खाजगी विनाअनुदानित महाविद्यालये					एकूण महाविद्यालये					
			संख्या	शिक्षकांची संख्या	पटांवरील विद्यार्थी संख्या		स्वच्छता गृहांची सुविधा असलेले महाविद्यालये	संख्या	शिक्षकांची संख्या	पटांवरील विद्यार्थी संख्या		स्वच्छता गृहांची सुविधा असलेले महाविद्यालये	
					मुले	मुली				मुले	मुली		
1	2	3	14	15	16	17	18	19	20	21	22	23	
1	सेलू	एकूण	3	उ.ना.	57	89	6	4	22	550	737	8	
		पैकी मुलींकरिता	0	0	0	0	0	0	0	0	0	0	
2	जिंतूर	एकूण	5	उ.ना.	176	179	10	6	21	439	413	12	
		पैकी मुलींकरिता	0	0	0	0	0	0	0	0	0	0	
3	परभणी	एकूण	35	उ.ना.	1105	1037	68	44	196	5765	5352	86	
		पैकी मुलींकरिता	1	उ.ना.	0	उ.ना.	1	2	25	0	0	2	
4	मानवत	एकूण	2	उ.ना.	0	0	4	3	25	379	502	6	
		पैकी मुलींकरिता	0	0	0	0	0	0	0	0	0	0	
5	पाथरी	एकूण	2	उ.ना.	45	42	4	3	21	237	270	6	
		पैकी मुलींकरिता	0	0	0	0	0	0	0	0	0	0	
6	सोनपेठ	एकूण	1	उ.ना.	60	8	2	2	26	311	245	4	
		पैकी मुलींकरिता	0	0	0	0	0	0	0	0	0	0	
7	गंगाखेड	एकूण	4	उ.ना.	46	56	8	7	71	637	649	14	
		पैकी मुलींकरिता	0	0	0	0	0	0	0	0	0	0	
8	पालम	एकूण	2	उ.ना.	130	87	4	3	26	389	273	6	
		पैकी मुलींकरिता	0	0	0	0	0	0	0	0	0	0	
9	पूर्णा	एकूण	0	0	0	0	0	2	42	458	423	4	
		पैकी मुलींकरिता	0	0	0	0	0	0	0	0	0	0	
जिल्हा एकूण		एकूण	54	उ.ना.	1619	1498	106	74	450	9165	8864	146	
		पैकी मुलींकरिता	1	उ.ना.	0	उ.ना.	1	2	25	0	0	2	

आधार - कुलसचिव, स्वामी रामानंद तीर्थ मराठवाडा विद्यापीठ, नांदेड.

तक्ता 8.14

व्यावसायिक शिक्षण संस्थाबाबतची माहिती

जिल्हा:-परभणी.		संदर्भ वर्ष :- 2020-21											
अ क्र	तालुका	शैक्षणिक संस्था प्रकार											
		तांत्रिक व व्यवसाय शिक्षणाच्या शाळा				अभियांत्रिकी शिक्षण संस्था							
						पदविका स्तरावरील				पदवी स्तरावरील			
		संस्था संख्या	प्रवेश क्षमता	प्राप्त अर्ज	प्रवेश	संस्था संख्या	प्रवेश क्षमता	प्राप्त अर्ज	प्रवेश	संस्था संख्या	प्रवेश क्षमता	प्राप्त अर्ज	प्रवेश
1	2	3	4	5	6	7	8	9	10	11	12	13	14
1	सेलू	0	0	0	0	1	127	उ.ना.*	46	0	0	0	0
2	जिंतूर	1	120	112	112	1	189	उ.ना.*	109	0	0	0	0
3	परभणी	1	120	105	105	3	315	उ.ना.*	164	1	221	उ.ना.*	53
4	मानवत	0	0	0	0	0	0	0	0	0	0	0	0
5	पाथरी	1	120	136	131	0	0	0	0	0	0	0	0
6	सोनपेठ	0	0	0	0	0	0	0	0	0	0	0	0
7	गंगाखेड	1	120	113	113	0	0	0	0	0	0	0	0
8	पालम	0	0	0	0	0	0	0	0	0	0	0	0
9	पुर्णा	0	0	0	0	0	0	0	0	0	0	0	0
जिल्हा एकूण		4	480	466	461	5	631	---	319	1	221	---	53

अ क्र	तालुका	शैक्षणिक संस्था प्रकार									
		वैद्यकीय शिक्षण									
		पदविका स्तरावरील					पदवी स्तरावरील				
		संस्था संख्या	प्रवेश क्षमता	प्राप्त अर्ज	प्रवेश	संस्था संख्या	प्रवेश क्षमता	प्राप्त अर्ज	प्रवेश		
1	2	15	16	17	18	19	20	21	22		
1	सेलू	0	0	0	0	0	0	0	0	0	
2	जिंतूर	0	0	0	0	0	0	0	0	0	
3	परभणी	0	0	0	0	4	280	257	257		
4	मानवत	0	0	0	0	0	0	0	0	0	
5	पाथरी	0	0	0	0	0	0	0	0	0	
6	सोनपेठ	0	0	0	0	0	0	0	0	0	
7	गंगाखेड	0	0	0	0	0	0	0	0	0	
8	पालम	0	0	0	0	0	0	0	0	0	
9	पुर्णा	0	0	0	0	0	0	0	0	0	
एकूण जिल्हा		0	0	0	0	4	280	257	257		

आधार :1) जिल्हा व्यवसाय व प्रशिक्षण अधिकारी, परभणी 2) कुलसचिव, महाराष्ट्र आरोग्य विज्ञान विद्यापीठ, नाशिक

3) संचालक, तंत्र शिक्षण संचालनालय, औरंगाबाद.

टीप:- *प्रवेश प्रक्रिया केंद्रीय पद्धतीने मुंबई येथून होत असल्यामुळे प्राप्त अर्जांची संख्या देता येत नाही.

तक्ता 8.15

सार्वजनिक व शासन सहाय्यीत वैद्यकीय सुविधांची माहिती

जिल्हा :- परभणी.		संदर्भ वर्ष :- 2020-21							
अ. क्र.	तालुका	सार्वजनिक वैद्यकीय सुविधा (संख्या)							
		रुग्णालये	विशेष रुग्णालये (कॅसर, टी.बी. इ.)	दवाखाने	प्रसूतिगृहे	प्राथमिक आरोग्य केंद्रे	उपकेंद्रे	डॉक्टर व वैद्य	परिचारिका
1	2	3	4	5	6	7	8	9	10
1	सेलू	1	0	1	1	2	26	14	39
2	जिंतूर	2	0	3	2	6	37	19	51
3	परभणी	3	1	2	1	5	45	64	224
4	मानवत	1	0	0	1	2	20	9	27
5	पाथरी	1	0	0	1	4	20	10	27
6	सोनपेठ	0	0	2	0	1	10	3	10
7	गंगाखेड	1	0	1	1	5	19	18	39
8	पालम	1	0	0	1	2	15	7	20
9	पुर्णा	1	0	1	1	4	23	16	37
एकूण जिल्हा		11	1	10	9	31	215	160	474

अ. क्र.	तालुका	खाटांची संख्या			उपचार केलेले आंतररुग्ण (00)			उपचार केलेले बाह्यरुग्ण (00)		
		एकूण	त्यापैकी स्त्रियां साठी	त्यापैकी मुलां साठी	पुरुष	स्त्रिया	मुले	पुरुष	स्त्रिया	मुले
1	1	11	12	13	14	15	16	17	18	19
1	सेलू	142	70	12	11.41	51.02	20.31	157.64	180.16	112.60
2	जिंतूर	192	90	36	37.93	55.72	27.42	477.74	545.99	341.24
3	परभणी	656	260	100	82.28	179.08	126.05	471.97	539.40	337.12
4	मानवत	90	45	12	16.11	18.94	4.72	316.70	361.94	226.22
5	पाथरी	100	50	24	5.40	15.56	11.34	221.55	253.20	158.25
6	सोनपेठ	30	15	6	8.41	11.59	2.09	174.76	199.73	124.83
7	गंगाखेड	138	70	32	18.87	27.67	8.45	406.04	464.04	290.03
8	पालम	80	40	12	9.78	11.89	12.26	168.44	192.51	120.32
9	पुर्णा	116	55	24	6.91	12.17	0.91	247.57	282.94	176.84
एकूण जिल्हा		1544	695	258	197.10	383.64	213.55	2642.41	3019.91	1887.45

आधार :- 1) जिल्हा शल्य चिकीत्सक, सामान्य रुग्णालय, 2) जिल्हा आरोग्य अधिकारी, जिल्हा परिषद,

तक्ता क्र. 8.15 (अ)

कोविड-19 बाधित रुग्णांसाठी उपलब्ध उपचार सुविधा

जिल्हा - परभणी

संदर्भ वर्ष - 2020-21

अ. क्र.	वर्गीकरण	संख्या	एकूण विलगीकरण खाटा (अतिदक्षता विभागातील खाटा वगळून)	कोविड-19 बाधित रुग्णांसाठी विलगीकरण खाटा	संशयीत रुग्णांसाठी विलगीकरण खाटा	एकूण अतिदक्षता विभागातील खाटा	व्हेटिलेटरची संख्या
1	2	3	4	5	6	7	8
1	कोविड-19 साठी राखीव रुग्णालये	8	670	670	0	130	70
2	कोविड-19 साठी राखीव आरोग्य केंद्रे	58	3311	3311	0	492	60
3	कोविड-19 साठी राखीव केंद्रे	0	0	0	0	0	0
4	एकूण	66	3981	3981	0	622	130

आधार :- 1) जिल्हा शल्य चिकीत्सक, सामान्य रुग्णालय, परभणी. 2) जिल्हा आरोग्य अधिकारी, जिल्हा परिषद, परभणी
टिप - सन 2020-21 मध्ये पुर्ण परभणी जिल्हयातील कोविड-19 बाधित रुग्णांसाठी उपलब्ध उपचार सुविधेची माहिती देण्यात येत आहे.

तक्ता 8.16

खाजगी वैद्यकीय सुविधांची माहिती

जिल्हा :- परभणी.		संदर्भ वर्ष :- 2020-21				
अ. क्र.	तालुका	खाजगी वैद्यकीय सुविधा (संख्या)				
		रुग्णालये	विशेष रुग्णालये (कॅसर, टी.बी. इ.)	दवाखाने	प्रसूतिगृहे	खाटांची संख्या
1	2	3	4	5	6	7
1	सेलू	1	0	37	12	369
2	जिंतूर	1	0	23	7	145
3	परभणी	11	0	156	46	1859
4	मानवत	1	0	28	2	197
5	पाथरी	1	0	15	9	103
6	सोनपेठ	0	0	11	0	59
7	गंगाखेड	2	0	38	14	471
8	पालम	2	0	13	0	103
9	पुर्णा	1	0	41	5	160
एकूण जिल्हा		20	0	362	95	3466

आधार :- 1) जिल्हा शल्य चिकीत्सक, सामान्य रुग्णालय, परभणी. 2) जिल्हा आरोग्य अधिकारी, जिल्हा परिषद, परभणी

तक्ता 8.17

जिल्ह्यातील आरोग्य व्यवस्थापन माहिती प्रणाली अंतर्गत जन्म व मृत्यूंची संख्या

जिल्हा :- परभणी.						संदर्भ वर्ष :- 2020-21		
अ. क्र.	तालुका	एकूण ग्रामीण/ नागरी	जिवीत जन्मांची संख्या			एकूण मृत्यूंची संख्या	एकूण बालमृत्यूंची संख्या (0 ते 5 वर्षे वयोगट)	पैकी अर्भक मृत्यूंची संख्या (0 ते 1 वर्ष वयोगट)
			मुले	मुली	एकूण			
1	2	3	4	5	6	7	8	9
1	सेलू	ग्रामीण	246	240	486	532	10	0
		नागरी	1527	1344	2871	244	1	1
		एकूण	1773	1584	3357	776	11	1
2	जिंतूर	ग्रामीण	812	738	1550	1060	17	1
		नागरी	1677	1499	3176	249	6	2
		एकूण	2489	2237	4726	1309	23	3
3	परभणी	ग्रामीण	624	626	1250	976	8	1
		नागरी	12482	11432	23914	3312	96	86
		एकूण	13106	12058	25164	4288	104	87
4	मानवत	ग्रामीण	276	251	527	418	5	1
		नागरी	414	382	796	282	2	0
		एकूण	690	633	1323	700	7	1
5	पाथरी	ग्रामीण	135	125	260	381	7	0
		नागरी	1153	1030	2183	183	3	0
		एकूण	1288	1155	2443	564	10	0
6	सोनपेठ	ग्रामीण	150	149	299	376	10	0
		नागरी	232	227	459	89	2	2
		एकूण	382	376	758	465	12	2
7	गंगाखेड	ग्रामीण	625	556	1181	602	1	0
		नागरी	1802	1737	3539	258	7	4
		एकूण	2427	2293	4720	860	8	4
8	पालम	ग्रामीण	117	114	231	222	5	3
		नागरी	511	418	929	112	0	0
		एकूण	628	532	1160	334	5	3
9	पुर्णा	ग्रामीण	874	811	1685	588	11	1
		नागरी	422	346	768	261	5	5
		एकूण	1296	1157	2453	849	16	6
एकूण जिल्हा	ग्रामीण	3859	3610	7469	5155	74	7	
	नागरी	20220	18415	38635	4990	122	100	
	एकूण	24079	22025	46104	10145	196	107	

आधार :- 1) जिल्हा शल्य चिकीत्सक, सामान्य रुग्णालय, परभणी. 2) जिल्हा आरोग्य अधिकारी, जिल्हा परिषद, परभणी 3) उपमुख्य कार्यकारी अधिकारी (बा.क), जि.प.परभणी. 4) बाल विकास प्रकल्प अधिकारी (नागरी), परभणी.

तक्ता 8.18
प्रसुतीपूर्व तपासणीची संख्या

जिल्हा :-परभणी.		संदर्भ वर्ष - 2020-21				
अ. क्र.	तालुका	प्रसुतीपूर्व तपासणी केलेल्या स्त्रीयांची संख्या	संस्थात्मक प्रसुतीची संख्या	प्रसुतीसाठी दाखल करण्यात आलेल्या सरासरी दिवसांची संख्या	प्रसुती दरम्यान मृत्यू झालेल्यांची संख्या	
					महिला	अर्भक
1	2	3	4	5	6	7
1	सेलू	754	1040	3	0	1
2	जिंतूर	1050	2023	3	1	3
3	परभणी	7094	7629	3	8	87
4	मानवत	252	501	3	1	1
5	पाथरी	682	774	3	0	0
6	सोनपेठ	615	190	3	0	2
7	गंगाखेड	581	1078	3	1	4
8	पालम	148	284	3	1	3
9	पुर्णा	436	628	3	1	6
एकूण जिल्हा		11612	14147	3	13	107

आधार :- 1) जिल्हा आरोग्य अधिकारी, जि. प. परभणी. 2) जिल्हा शल्य चिकीत्सक, सामान्य रूग्णालय, परभणी.

तक्ता 8.19
विविध कारणांनुसार मृत्यूची संख्या

जिल्हा :- परभणी.		संदर्भ वर्ष - 2020-21		
अ. क्र.	मृत्यूंचे कारण	मृत्यूंची संख्या		
		पुरुष	स्त्री	एकूण
1	2	3	4	5
अ	साथीचे विकार			
1	हिवताप	0	0	0
2	विषमज्वर	0	0	0
3	क्षयरोग	29	13	42
4	न्युमोनिया/ श्वसन क्रियेसंबधी	55	24	79
5	अमांश, अतिसार, गॅस्ट्रो	0	0	0
6	डेंग्यू	0	0	0
7	स्वाइन फ्ल्यु	0	0	0
ब	बिगर साथीचे विकार			
1	एडस	3	2	5
2	हृदय विकार	37	20	57
3	कर्करोग	14	10	24
4	बाळंतपणात मातेचा मृत्यू	0	10	10
5	पक्षाघात	18	36	54
6	मुत्रपिंड विषयक	11	13	24
क	अपघात			
1	आत्महत्या	45	5	50
2	रहदारी वाहतूक	11	3	14
3	विद्युत धक्का	2	3	5
4	भाजणे/ जळणे	3	5	8
5	इतर अपघात	0	0	0
ड	इतर कारणे	209	133	342
एकूण मृत्यू		437	277	714

आधार - जिल्हा आरोग्य अधिकारी, जिल्हा परिषद, परभणी.

तक्ता 8.20

माता व बाल संगोपन कार्यक्रमांतर्गत लस टोचणी

जिल्हा:- परभणी.		संदर्भ वर्ष :- 2020-21					
		(संख्या)					
अ.क्र.	तालुका	ग्रामीण/ नागरी	त्रिगुणी लस	पोलिओ	बीसीजी	गोवर	द्विगुणी (डी.टी.)
1	2	3	4	5	7	8	9
1	सेलू	ग्रामीण	1920	724	1251	1743	1878
		नागरी	721	751	1095	614	535
		एकूण	2641	1475	2346	2357	2413
2	जितूर	ग्रामीण	4494	1547	4025	4453	4389
		नागरी	485	906	1177	405	273
		एकूण	4979	2453	5202	4858	4662
3	परभणी	ग्रामीण	4763	1499	2402	4708	3967
		नागरी	1371	6797	6797	1015	382
		एकूण	6134	8296	9199	5723	4349
4	मानवत	ग्रामीण	1429	1196	1297	1358	1211
		नागरी	466	260	372	386	103
		एकूण	1895	1456	1669	1744	1314
5	पाथरी	ग्रामीण	1726	1198	1540	1676	1413
		नागरी	591	697	703	449	185
		एकूण	2317	1895	2243	2125	1598
6	सोनपेठ	ग्रामीण	1839	1542	1595	1632	1565
		नागरी	0	0	0	0	0
		एकूण	1839	1542	1595	1632	1565
7	गंगाखेड	ग्रामीण	3090	476	2283	2394	2566
		नागरी	801	618	1367	984	211
		एकूण	3891	1094	3650	3378	2777
8	पालम	ग्रामीण	1738	1143	1365	1681	1629
		नागरी	190	139	149	153	111
		एकूण	1928	1282	1514	1834	1740
9	पुर्णा	ग्रामीण	2503	854	2341	2422	2068
		नागरी	549	248	307	397	187
		एकूण	3052	1102	2648	2819	2255
एकूण जिल्हा		ग्रामीण	23502	10179	18099	22067	20686
		नागरी	5174	10416	11967	4403	1987
		एकूण	28676	20595	30066	26470	22673

तक्ता 8.20

अ. क्र.	तालुका	ग्रामीण/ नागरी	धनुर्वात लस			काविळ		पेंटावॅलेन्ट- 3
			10 वर्षे	16 वर्षे	गरोदर स्त्रिया	ब-III	ब-0	
1	2	3	10	11	12	13	14	15
1	सेलू	ग्रामीण	1737	1697	3322	0	189	1920
		नागरी	221	174	532	0	751	653
		एकूण	1958	1871	3854	0	940	2573
2	जितूर	ग्रामीण	4278	4242	7041	0	660	4494
		नागरी	336	278	319	0	1047	549
		एकूण	4614	4520	7360	0	1707	5043
3	परभणी	ग्रामीण	2880	2697	7811	0	287	4760
		नागरी	14	19	801	0	6778	1163
		एकूण	2894	2716	8612	0	7065	5923
4	मानवत	ग्रामीण	992	1000	2434	0	132	1427
		नागरी	16	12	138	0	252	445
		एकूण	1008	1012	2572	0	384	1872
5	पाथरी	ग्रामीण	1280	1215	3138	0	73	1732
		नागरी	198	171	365	0	997	515
		एकूण	1478	1386	3503	0	1070	2247
6	सोनपेट	ग्रामीण	1368	1425	2205	0	482	1339
		नागरी	0	0	0	0	0	0
		एकूण	1368	1425	2205	0	482	1339
7	गंगाखेड	ग्रामीण	2654	2705	5013	0	487	3082
		नागरी	61	66	351	0	576	874
		एकूण	2715	2771	5364	0	1063	3956
8	पालम	ग्रामीण	1627	1677	2811	0	88	1738
		नागरी	53	35	69	0	128	265
		एकूण	1680	1712	2880	0	216	2003
9	पुरणा	ग्रामीण	1375	1297	4267	0	208	2506
		नागरी	37	2	312	0	192	499
		एकूण	1412	1299	4579	0	400	3005
एकूण जिल्हा	ग्रामीण	18191	17955	38042	0	2606	22998	
	नागरी	936	757	2887	0	10721	4963	
	एकूण	19127	18712	40929	0	13327	27961	

आधार- जिल्हा आरोग्य अधिकारी, जिल्हा परिषद. परभणी.

टीप:- पेंटावॅलेन्ट लसीचा वापर संपूर्ण लसीकरणामध्ये समावेश करण्यात आला असल्याने 1 वर्षाच्या आतील बालकांना डी.पी.टी. 1, 2, 3 व काविळ ब-1,2,3 लसीचा वापर शासकीय आरोग्य संस्थेत बंद करण्याच्या सूचना असल्याने त्रिगुणी लस (डी.पी.टी.) व ब-III ची माहिती निरंक आहे.

तक्ता क्र.8.21

कुटुंब कल्याण कार्यक्रमाची प्रगती

जिल्हा:- परभणी.					संदर्भ वर्ष :- 2020-21			
अ. क्र.	तालुका	ग्रामीण/ नागरी	कुटुंब कल्याण केंद्रांची संख्या	जननक्षम जोडप्यांची संख्या	31 मार्च 2021 अखेर संरक्षित जोडप्यांची संख्या			
					पुरुष नसबंदी	स्त्रियांची नसबंदी	लूपपध्दती	इतर पध्दतीने
1	2	3	4	5	6	7	8	9
1	सेलू	ग्रामीण	2	20502	0	32	520	626
		नागरी	1	20625	1	546	0	141
		एकूण	3	41127	1	578	520	767
2	जितूर	ग्रामीण	6	37908	0	0	1015	1854
		नागरी	2	25101	0	439	0	537
		एकूण	8	63009	0	439	1015	2391
3	परभणी	ग्रामीण	5	37669	0	164	791	803
		नागरी	1	27173	0	458	0	216
		एकूण	6	64842	0	622	791	1019
4	मानवत	ग्रामीण	2	13020	0	195	302	749
		नागरी	1	13855	0	58	0	279
		एकूण	3	26875	0	253	302	1028
5	पाथरी	ग्रामीण	4	15878	0	71	496	496
		नागरी	1	16018	0	126	0	317
		एकूण	5	31896	0	197	496	813
6	सोनपेठ	ग्रामीण	1	12478	0	52	356	315
		नागरी	0	0	0	0	0	0
		एकूण	0	12478	0	52	356	315
7	गंगाखेड	ग्रामीण	5	32551	0	0	589	1306
		नागरी	1	22447	0	522	0	117
		एकूण	6	54998	0	522	589	1423
8	पालम	ग्रामीण	2	16657	0	0	287	532
		नागरी	1	6094	0	0	0	44
		एकूण	3	22751	0	0	287	576
9	पुर्णा	ग्रामीण	4	25235	0	95	502	1171
		नागरी	1	15428	0	184	0	192
		एकूण	5	40663	0	279	502	1363
एकूण जिल्हा	ग्रामीण	31	211898	0	609	4858	7852	
	नागरी	9	146741	1	2333	0	1843	
	एकूण	40	358639	1	2942	4858	9695	

आधार - जिल्हा आरोग्य अधिकारी, जिल्हा परिषद, परभणी.

तक्ता 8.22

जिल्ह्यातील कार्यरत आंगणवाड्या, कार्यरत सेविका व आंगणवाड्या इमारतींचा तपशिल

जिल्हा:- परभणी.			संदर्भ वर्ष :-2020-21						
अ.क्र	तालुका	ग्रामीण/ नागरी	आंगणवाड्यांची संख्या		कार्यरत आंगणवाडी सेविका (संख्या)	आंगणवाड्या इमारतींचा तपशिल (संख्या)			शौचालय असलेल्या आंगणवाड्या (संख्या)
			मंजूर	कार्यरत		स्व-मालकीच्या	भाड्याच्या इमारती	नियमित इमारतीशिवाय	
1	2	3	4	5	6	7	8	9	10
1	सेलू	ग्रामीण	155	155	146	115	5	35	118
		नागरी	8	8	7	0	8	0	8
		एकूण	163	163	153	115	13	35	126
2	जितूर	ग्रामीण	317	316	280	255	11	50	250
		नागरी	5	5	5	0	5	0	5
		एकूण	322	321	285	255	16	50	255
3	परभणी	ग्रामीण	294	294	278	220	3	71	249
		नागरी	85	85	84	0	83	2	85
		एकूण	379	379	362	220	86	73	334
4	मानवत	ग्रामीण	104	100	94	87	0	13	87
		नागरी	3	3	3	0	1	2	1
		एकूण	107	103	97	87	1	15	88
5	पाथरी	ग्रामीण	144	142	114	112	10	20	106
		नागरी	3	3	3	0	1	2	1
		एकूण	147	145	117	112	11	22	107
6	सोनपेठ	ग्रामीण	113	113	88	79	1	33	80
		नागरी	2	2	2	0	1	1	1
		एकूण	115	115	90	79	2	34	81
7	गंगाखेड	ग्रामीण	221	219	195	141	1	77	185
		नागरी	13	13	12	0	13	0	13
		एकूण	234	232	207	141	14	77	198
8	पालम	ग्रामीण	174	170	149	116	10	44	116
		नागरी	0	0	0	0	0	0	0
		एकूण	174	170	149	116	10	44	116
9	पूर्णा	ग्रामीण	195	194	177	168	2	24	156
		नागरी	15	15	15	0	15	0	15
		एकूण	210	209	192	168	17	24	171
एकूण	ग्रामीण	1717	1703	1521	1293	43	367	1347	
	नागरी	134	134	131	0	127	7	129	
	एकूण	1851	1837	1652	1293	170	374	1476	

आधार -1. उपमुख्य कार्यकारी अधिकारी (बा.क), जि.प., परभणी 2. बाल विकास प्रकल्प अधिकारी (नागरी) परभणी

टिप - 1) रकाना क्र.4 च्या बाबतीत मंजुरपैकी कार्यरत नसलेल्या आंगणवाड्या शासनाकडून रद्द करण्यात आल्या असल्याने, मागील वर्षीच्या तुलनेत संख्या कमी दिसून येते.

तक्ता 8.23

जिल्ह्यातील कार्यरत आंगणवाड्या व त्यामधील बालके

जिल्हा:- परभणी.					संदर्भ वर्ष :- 2020-21			
अ. क्र.	तालुका	ग्रामीण/ नागरी	आंगण-वाड्यामध्ये दाखल मुले (संख्या)	स्तनदा मातांची संख्या	वयोगटनिहाय मुलांची संख्या			
					0-1 वर्ष	1 ते 3 वर्ष	3 ते 5 वर्ष	एकूण (0 ते 5 वर्ष)
1	2	3	4	5	6	7	8	9
1	सेलू	ग्रामीण	5679	928	1961	3561	3718	9240
		नागरी	649	169	169	492	649	1310
		एकूण	6328	1097	2130	4053	4367	10550
2	जिंतूर	ग्रामीण	11645	1812	3828	6913	7817	18558
		नागरी	421	149	149	248	421	818
		एकूण	12066	1961	3977	7161	8238	19376
3	परभणी	ग्रामीण	11095	1895	3735	7066	7360	18161
		नागरी	6300	2041	2041	5308	6300	13649
		एकूण	17395	3936	5776	12374	13660	31810
4	मानवत	ग्रामीण	3847	647	1296	2426	2551	6273
		नागरी	205	57	57	128	205	390
		एकूण	4052	704	1353	2554	2756	6663
5	पाथरी	ग्रामीण	5119	834	1622	3133	3497	8252
		नागरी	205	47	47	121	205	373
		एकूण	5324	881	1669	3254	3702	8625
6	सोनपेठ	ग्रामीण	3846	641	1169	2492	2677	6338
		नागरी	254	61	61	100	254	415
		एकूण	4100	702	1230	2592	2931	6753
7	गंगाखेड	ग्रामीण	7388	1299	2300	4690	5088	12078
		नागरी	1031	355	355	483	1031	1869
		एकूण	8419	1654	2655	5173	6119	13947
8	पालम	ग्रामीण	5669	1038	1794	3550	3875	9219
		नागरी	0	0	0	0	0	0
		एकूण	5669	1038	1794	3550	3875	9219
9	पुर्णा	ग्रामीण	7486	1111	2483	4718	5003	12204
		नागरी	948	301	301	523	948	1772
		एकूण	8434	1412	2784	5241	5951	13976
एकूण	ग्रामीण	61774	10205	20188	38549	41586	100323	
	नागरी	10013	3180	3180	7403	10013	20596	
	एकूण	71787	13385	23368	45952	51599	120919	

तक्ता 8.23

अ. क्र.	तालुका	ग्रामीण/ नागरी	संदर्भ कालावधीतील			बालमृत्यू दर (11/10) X 1000	उपजत मृत्यू दर {12/(10+12)}X 1000
			नोंदविलेले जन्म (संख्या)	बालमृत्यू (संख्या)	उपजत मृत्यू (संख्या)		
1	2	3	10	11	12	13	14
1	सेलू	ग्रामीण	486	10	15	20.58	29.94
		नागरी	2871	1	1	0.35	0.35
		एकूण	3357	11	16	3.28	4.74
2	जितूर	ग्रामीण	1550	17	36	10.97	22.70
		नागरी	3176	6	2	1.89	0.63
		एकूण	4726	23	38	4.87	7.98
3	परभणी	ग्रामीण	1250	8	34	6.40	26.48
		नागरी	23914	96	20	4.01	0.84
		एकूण	25164	104	54	4.13	2.14
4	मानवत	ग्रामीण	527	5	2	9.49	3.78
		नागरी	796	2	0	2.51	0.00
		एकूण	1323	7	2	5.29	1.51
5	पाथरी	ग्रामीण	260	7	13	26.92	47.62
		नागरी	2183	3	0	1.37	0.00
		एकूण	2443	10	13	4.09	5.29
6	सोनपेठ	ग्रामीण	299	10	8	33.44	26.06
		नागरी	459	2	2	4.36	4.34
		एकूण	758	12	10	15.83	13.02
7	गंगाखेड	ग्रामीण	1181	1	2	0.85	1.69
		नागरी	3539	7	4	1.98	1.13
		एकूण	4720	8	6	1.69	1.27
8	पालम	ग्रामीण	231	5	21	21.65	83.33
		नागरी	929	0	0	0.00	0.00
		एकूण	1160	5	21	4.31	17.78
9	पुरणा	ग्रामीण	1685	11	17	6.53	9.99
		नागरी	768	5	5	6.51	6.47
		एकूण	2453	16	22	6.52	8.89
एकूण	ग्रामीण	7469	74	148	9.91	19.43	
	नागरी	38635	122	34	3.16	0.88	
	एकूण	46104	196	182	4.25	3.93	

आधार -1. उपमुख्य कार्यकारी अधिकारी (बा.क), जि.प. परभणी. 2. बाल विकास प्रकल्प अधिकारी (नागरी) परभणी.

3) जिल्हा शल्य चिकीत्सक, सामान्य रुग्णालय, परभणी. 4) जिल्हा आरोग्य अधिकारी, जिल्हा परिषद, परभणी

तक्ता 8.24

जिल्हातील कार्यरत अंगणवाड्यांमधील कुपोषित बालकांचे श्रेणीनिहाय वर्गीकरण

जिल्हा:- परभणी.										संदर्भ वर्ष :- 2020-21
अ. क्र.	तालुका	ग्रामीण / नागरी	0-5 वर्षे वयो- गटातील बालके (संख्या)	वर्षभरात वजन घेतलेली		बालकांचे कुपोषण श्रेणीनिहाय वर्गीकरण स्तंभ - 5 पैकी			मध्यम कमी वजनाची बालकांची टक्केवारी (स्तंभ क्र. 8 ची स्तंभ क्र.5 शी)	तीव्र कमी वजनाची बालकांची टक्केवारी (स्तंभ क्र. 9 ची स्तंभ क्र.5 शी)
				बालके (संख्या)	टक्केवारी	सर्व- साधारण वजनाची बालके (संख्या)	मध्यम कमी वजनाची बालके (MAM) (संख्या)	तीव्र कमी वजनाची बालके (SAM) (संख्या)		
1	2	3	4	5	6	7	8	9	10	11
1	सेलू	ग्रामीण	9240	10748	116.32	10048	591	109	5.50	1.01
		नागरी	1310	1310	100.00	1271	36	3	2.75	0.23
		एकूण	10550	12058	114.29	11319	627	112	5.20	0.93
2	जिंतूर	ग्रामीण	18558	20981	113.06	19699	1078	204	5.14	0.97
		नागरी	818	818	100.00	787	21	10	2.57	1.22
		एकूण	19376	21799	112.51	20486	1099	214	5.04	0.98
3	परभणी	ग्रामीण	18161	21364	117.64	20005	1134	225	5.31	1.05
		नागरी	13649	13649	100.00	12987	435	227	3.19	1.66
		एकूण	31810	35013	110.07	32992	1569	452	4.48	1.29
4	मानवत	ग्रामीण	6273	7398	117.93	7057	277	64	3.74	0.87
		नागरी	390	330	84.62	319	11	0	3.33	0.00
		एकूण	6663	7728	115.98	7376	288	64	3.73	0.83
5	पाथरी	ग्रामीण	8252	9160	111.00	8428	623	109	6.80	1.19
		नागरी	373	373	100.00	355	11	7	2.95	1.88
		एकूण	8625	9533	110.53	8783	634	116	6.65	1.22
6	सोनपेठ	ग्रामीण	6338	7229	114.06	6930	252	47	3.49	0.65
		नागरी	415	415	100.00	399	10	6	2.41	1.45
		एकूण	6753	7644	113.19	7329	262	53	3.43	0.69
7	गंगाखेड	ग्रामीण	12078	13707	113.49	13197	438	72	3.20	0.53
		नागरी	1869	1869	100.00	1788	52	29	2.78	1.55
		एकूण	13947	15576	111.68	14985	490	101	3.15	0.65
8	पालम	ग्रामीण	9219	10918	118.43	10396	453	69	4.15	0.63
		नागरी	0	0	0.00	0	0	0	0.00	0.00
		एकूण	9219	10918	118.43	10396	453	69	4.15	0.63
9	पुर्णा	ग्रामीण	12204	13961	114.40	13316	524	121	3.75	0.87
		नागरी	1772	1772	100.00	1684	54	34	3.05	1.92
		एकूण	13976	15733	112.57	15000	578	155	3.67	0.99
एकूण	ग्रामीण	100323	115466	115.09	109076	5370	1020	4.65	0.88	
	नागरी	20596	20536	99.71	19590	630	316	3.07	1.54	
	एकूण	120919	136002	112.47	128666	6000	1336	4.41	0.98	

आधार -1. उपमुख्य कार्यकारी अधिकारी (बा.क), जि.प. परभणी 2. बाल विकास प्रकल्प अधिकारी (नागरी), परभणी.

टीप: 0 ते 6 वयोगटांची बालके अंगणवाडीचा लाभ घेतात. त्यामुळे 0 ते 6 वयोगटातील बालकांचे अंगणवाडी अंतर्गत वजन घेतले जाते.

तक्ता 8.25

एकात्मिक बाल विकास योजना - माता व बालसंगोपन

जिल्हा:- परभणी.												संदर्भ वर्ष :- 2020-21											
अ. क्र.	तालुका	ग्रामीण / नागरी	0 ते 5 वर्ष वयोगटातील बालके	अंगणवाडीचा लाभ घेणारे		कार्यरत अंगणवाड्या (संख्या)					स्वतःची इमारत असलेल्या अंगणवाडीतील लाभधारकांची संख्या												
				बालक (संख्या)	माता (संख्या)	स्वतःची इमारत असलेल्या	स्वतःची इमारत नसलेल्या			एकूण (6+9)													
							बांधकाम हाती घेतलेल्या	बांधकाम हाती न घेतलेल्या	एकूण (7+8)														
1	2	3	4	5	6	7	8	9	10	11													
1	सेलू	ग्रामीण	9240	5679	928	115	3	37	40	155	7360												
		नागरी	1310	649	169	0	8	0	8	8	0												
		एकूण	10550	6328	1097	115	11	37	48	163	7360												
2	जिंतूर	ग्रामीण	18558	11645	1812	255	7	54	61	316	16320												
		नागरी	818	421	149	0	0	5	5	5	0												
		एकूण	19376	12066	1961	255	7	59	66	321	16320												
3	परभणी	ग्रामीण	18161	11095	1895	220	4	70	74	294	14400												
		नागरी	13649	6300	2041	0	0	85	85	85	0												
		एकूण	31810	17395	3936	220	4	155	159	379	14400												
4	मानवत	ग्रामीण	6273	3847	647	87	2	11	13	100	5568												
		नागरी	390	205	57	0	0	3	3	3	0												
		एकूण	6663	4052	704	87	2	14	16	103	5568												
5	पाथरी	ग्रामीण	8252	5119	834	112	7	23	30	142	7168												
		नागरी	373	205	47	0	0	3	3	3	0												
		एकूण	8625	5324	881	112	7	26	33	145	7168												
6	सोनपेठ	ग्रामीण	6338	3846	641	79	2	32	34	113	5376												
		नागरी	415	254	61	0	0	2	2	2	0												
		एकूण	6753	4100	702	79	2	34	36	115	5376												
7	गंगाखेड	ग्रामीण	12078	7388	1299	141	8	70	78	219	9024												
		नागरी	1869	1031	355	0	0	13	13	13	0												
		एकूण	13947	8419	1654	141	8	83	91	232	9024												
8	पालम	ग्रामीण	9219	5669	1038	116	6	48	54	170	7424												
		नागरी	0	0	0	0	0	0	0	0	0												
		एकूण	9219	5669	1038	116	6	48	54	170	7424												
9	पुर्णा	ग्रामीण	12204	7486	1111	168	5	21	26	194	10752												
		नागरी	1772	948	301	0	0	15	15	15	0												
		एकूण	13976	8434	1412	168	5	36	41	209	10752												
एकूण	ग्रामीण	100323	61774	10205	1293	44	366	410	1703	83392													
	नागरी	20596	10013	3180	0	8	126	134	134	0													
	एकूण	120919	71787	13385	1293	52	492	544	1837	83392													

आधार -1. उपमुख्य कार्यकारी अधिकारी (बा.क), जि.प., परभणी. 2. बाल विकास प्रकल्प अधिकारी (नागरी), परभणी.

टीप: 0 ते 6 वयोगटांची बालके अंगणवाडीचा लाभ घेतात. त्यामुळे रकाना 4 ची संख्या ही रकाना 3 पेक्षा जास्तीची दिसून येते.

तक्ता 8.26

शहरी भागातील दारिद्र्य रेषेखालील कुटुंबे

जिल्हा :-परभणी			संदर्भ वर्ष :-2002					
अ. क्र	नगर परिषद	शहरी कुटुंबांची संख्या	दारिद्र्य रेषेखालील शहरी कुटुंबे (संख्या)					दारिद्र्य रेषेखालील कुटुंबांची टक्केवारी
			अनुसूचित जाती	अनुसूचित जमाती	अल्पसंख्यांक	इतर	एकूण	
1	2	3	4	5	6	7	8	9
1	सेलू	6810	278	8	1079	1205	2570	37.74
2	जितूर	5965	75	60	903	309	1347	22.58
3	परभणी	44693	4281	406	6696	2278	13661	30.57
4	मानवत	4901	292	26	594	1011	1923	39.24
5	पाथरी	5343	1320	57	1815	632	3824	71.57
6	सोनपेठ	2356	201	140	250	510	1101	46.73
7	गंगाखेड	7078	300	50	526	515	1391	19.65
8	पुर्णा	5386	1223	285	701	592	2801	52.01
जिल्हा एकूण		82532	7970	1032	12564	7052	28618	34.68

आधार:- जिल्हा प्रशासन अधिकारी, जिल्हा नागरी विकास यंत्रणा (डुडा) जिल्हाधिकारी, कार्यालय, परभणी.

तक्ता 8.27

ग्रामीण भागातील दारिद्र्य रेषेखालील कुटुंबे

जिल्हा - परभणी.			संदर्भ वर्ष :- 2002					
अ. क्र	तालुका	ग्रामीण कुटुंबांची एकूण संख्या	दारिद्र्य रेषेखालील ग्रामीण कुटुंबे (संख्या)					दारिद्र्य रेषेखालील कुटुंबांची टक्केवारी
			अनुसूचित जाती	अनुसूचित जमाती	अल्पसंख्यांक	इतर	एकूण	
1	2	3	4	5	6	7	8	9
1	सेलू	27697	2730	64	उ.ना.	5386	8180	29.53
2	जितूर	45475	4118	1461	उ.ना.	8118	13697	30.12
3	परभणी	51825	4253	561	उ.ना.	9822	14636	28.24
4	मानवत	19054	1802	330	उ.ना.	3551	5683	29.83
5	पाथरी	21358	2075	242	उ.ना.	4544	6861	32.12
6	सोनपेठ	16068	1153	238	उ.ना.	3594	4985	31.02
7	गंगाखेड	30841	2400	706	उ.ना.	6870	9976	32.35
8	पालम	22454	1809	752	उ.ना.	4910	7471	33.27
9	पुर्णा	28188	3000	343	उ.ना.	5188	8531	30.26
जिल्हा एकूण		262960	23340	4697	0	51983	80020	30.43

आधार:- प्रकल्प संचालक, जिल्हा ग्रामीण विकास यंत्रणा, जिल्हाधिकारी कार्यालय, परभणी.

तक्ता 8.28

सिडकोने / म्हाडाने बांधलेल्या घरांचा तपशिल

जिल्हा :- परभणी.							संदर्भ वर्ष :- 2020-21			
मंडळाचे नांव :-							(सदनिकांची संख्या)			
अ.क्र.	तालुका	औद्योगिक	झोपडपट्टी पुर्नवसन	आर्थिक दुर्बल घटक	अल्प उत्पन्न गट	मध्यम उत्पन्न गट	उच्च उत्पन्न गट	इतर	एकूण	झालेला खर्च (₹ लाखात)
1	2	3	4	5	6	7	8	9	10	11
1	सेलू	निरंक	निरंक	निरंक	निरंक	निरंक	निरंक	निरंक	निरंक	निरंक
2	जितूर	निरंक	निरंक	निरंक	निरंक	निरंक	निरंक	निरंक	निरंक	निरंक
3	परभणी	निरंक	निरंक	निरंक	निरंक	निरंक	निरंक	निरंक	निरंक	निरंक
4	मानवत	निरंक	निरंक	निरंक	निरंक	निरंक	निरंक	निरंक	निरंक	निरंक
5	पाथरी	निरंक	निरंक	निरंक	निरंक	निरंक	निरंक	निरंक	निरंक	निरंक
6	सोनपेठ	निरंक	निरंक	निरंक	निरंक	निरंक	निरंक	निरंक	निरंक	निरंक
7	गंगाखेड	निरंक	निरंक	निरंक	निरंक	निरंक	निरंक	निरंक	निरंक	निरंक
8	पालम	निरंक	निरंक	निरंक	निरंक	निरंक	निरंक	निरंक	निरंक	निरंक
9	पुर्णा	निरंक	निरंक	निरंक	निरंक	निरंक	निरंक	निरंक	निरंक	निरंक
एकूण जिल्हा		निरंक	निरंक	निरंक	निरंक	निरंक	निरंक	निरंक	निरंक	निरंक

आधार :- कार्यकारी अभियंता, गृहनिर्माण व क्षेत्रविकास मंडळ, औरंगाबाद.

तक्ता 8.29

राजीव गांधी ग्रामीण निवारा योजना

जिल्हा :- परभणी.		संदर्भ वर्ष :- 2020-21			
अ. क्र.	तालुका	बांधलेली एकूण घरे (संख्या)		झालेला खर्च (₹ लाख)	
		2019-20 अखेर	2020-21	2019-20 अखेर	2020-21
1	2	3	4	5	6
1	सेलू	निरंक	निरंक	निरंक	निरंक
2	जितूर	निरंक	निरंक	निरंक	निरंक
3	परभणी	निरंक	निरंक	निरंक	निरंक
4	मानवत	निरंक	निरंक	निरंक	निरंक
5	पाथरी	निरंक	निरंक	निरंक	निरंक
6	सोनपेठ	निरंक	निरंक	निरंक	निरंक
7	गंगाखेड	निरंक	निरंक	निरंक	निरंक
8	पालम	निरंक	निरंक	निरंक	निरंक
9	पुर्णा	निरंक	निरंक	निरंक	निरंक
एकूण जिल्हा		निरंक	निरंक	निरंक	निरंक

आधार :- प्रकल्प संचालक, जिल्हा ग्रामीण विकास यंत्रणा, परभणी.

तक्ता 8.30
प्रधानमंत्री आवास योजना

जिल्हा :- परभणी		संदर्भ वर्ष :-2018-19		
अ.क्र.	तालुका	सामाजिक व आर्थिक जात सर्वेक्षण - 2011 नुसार जिल्हास्तरीय समितीने प्राधान्यक्रम यादीमध्ये समाविष्ट केलेल्या लाभार्थ्यांची संख्या	प्राधान्यक्रम यादीमधील लाभार्थ्यांपैकी Awassoft प्रणालीवर नोंदणी करणेत आलेल्या लाभार्थ्यांची संख्या	
1	2	3	4	
1	सेलू	ग्रामिण	624	589
		नागरी	1610	1610
2	जिंतूर	ग्रामिण	1510	1399
		नागरी	1346	0
3	परभणी	ग्रामिण	1069	966
		नागरी	1346	0
4	मानवत	ग्रामिण	384	369
		नागरी	1452	1417
5	पाथरी	ग्रामिण	520	480
		नागरी	2720	2720
6	सोनपेठ	ग्रामिण	618	587
		नागरी	2169	1969
7	गंगाखेड	ग्रामिण	1149	1080
		नागरी	1073	1073
8	पालम	ग्रामिण	933	880
		नागरी	942	942
9	पूर्णा	ग्रामिण	603	541
		नागरी	951	951
जिल्हा एकूण		ग्रामिण	7410	6891
		नागरी	13579	10682

तक्ता 8.30

अ.क्र.	तालुका		उद्दिष्ट (घरकुलांची संख्या)				
			अनुसूचित जाती	अनुसूचित जमाती	अल्पसंख्यांक	इतर	एकूण
1	2		5	6	7	8	9
1	सेलू	ग्रामिण	0	0	0	232	232
		नागरी	420	50	500	909	1879
2	जिंतूर	ग्रामिण	0	0	0	268	368
		नागरी	156	129	952	351	1588
3	परभणी	ग्रामिण	0	0	0	273	273
		नागरी	306	97	1260	613	2276
4	मानवत	ग्रामिण	0	0	0	103	103
		नागरी	83	29	392	948	1452
5	पाथरी	ग्रामिण	0	0	0	120	120
		नागरी	218	57	851	1594	2720
6	सोनपेठ	ग्रामिण	0	0	0	223	223
		नागरी	66	41	894	968	1969
7	गंगाखेड	ग्रामिण	0	0	0	406	406
		नागरी	278	139	500	935	1852
8	पालम	ग्रामिण	0	0	0	257	257
		नागरी	161	10	461	310	942
9	पूर्णा	ग्रामिण	0	0	0	170	170
		नागरी	420	50	500	388	1358
जिल्हा एकूण		ग्रामिण	0	0	0	2152	2152
		नागरी	2108	602	6310	7016	16036

तक्ता 8.30

अ.क्र.	तालुका		मंजूर केलेल्या घरकुलांची संख्या				
			अनुसूचित जाती	अनुसूचित जमाती	अल्पसंख्यांक	इतर	एकूण
1	2		10	11	12	13	14
1	सेलू	ग्रामिण	0	0	0	167	167
		नागरी	272	150	422	766	1610
2	जिंतूर	ग्रामिण	0	0	0	300	300
		नागरी	133	119	823	876	1951
3	परभणी	ग्रामिण	0	0	0	233	233
		नागरी	194	18	904	230	1346
4	मानवत	ग्रामिण	0	0	0	99	99
		नागरी	83	29	392	948	1452
5	पाथरी	ग्रामिण	0	0	0	115	115
		नागरी	218	57	851	1594	2720
6	सोनपेठ	ग्रामिण	0	0	0	206	206
		नागरी	66	41	894	968	1969
7	गंगाखेड	ग्रामिण	0	0	0	293	393
		नागरी	159	80	288	546	1073
8	पालम	ग्रामिण	0	0	0	236	236
		नागरी	161	10	460	310	942
9	पूर्णा	ग्रामिण	0	0	0	110	110
		नागरी	300	20	390	241	951
जिल्हा एकूण		ग्रामिण	0	0	0	1859	1859
		नागरी	1586	524	5425	6479	14014

तक्ता 8.30

अ.क्र.	तालुका		पूर्ण झालेल्या घरकुलांची संख्या				
			अनुसूचित जाती	अनुसूचित जमाती	अल्पसंख्यांक	इतर	एकूण
1	2		15	16	17	18	19
1	सेलू	ग्रामिण	0	0	0	0	3
		नागरी	0	0	0	0	0
2	जितूर	ग्रामिण	0	0	0	0	0
		नागरी	54	35	196	65	350
3	परभणी	ग्रामिण	0	0	0	13	13
		नागरी	90	5	360	109	564
4	मानवत	ग्रामिण	0	0	0	22	22
		नागरी	1	0	41	28	70
5	पाथरी	ग्रामिण	0	0	0	0	0
		नागरी	16	2	15	45	78
6	सोनपेठ	ग्रामिण	0	0	0	5	5
		नागरी	0	0	11	19	30
7	गंगाखेड	ग्रामिण	0	0	0	13	13
		नागरी	21	17	28	39	105
8	पालम	ग्रामिण	0	0	0	32	32
		नागरी	5	0	14	39	58
9	पूर्णा	ग्रामिण	0	0	0	10	10
		नागरी	8	2	10	10	30
जिल्हा एकूण		ग्रामिण	0	0	0	98	98
		नागरी	195	61	675	354	1285

तक्ता 8.30

अ.क्र.	तालुका		झालेला खर्च (संदर्भ वर्षातील) (₹ लाखात)				
			अनुसूचित जाती	अनुसूचित जमाती	अल्पसंख्यांक	इतर	एकूण
1	2		20	21	22	23	24
1	सेलू	ग्रामिण	0.10	0.30	0.00	10.80	11.20
		नागरी	249.10	157.30	548.80	913.80	1869.00
2	जिंतूर	ग्रामिण	1.60	1.80	0.90	12.30	16.06
		नागरी	135.00	122.00	490.00	162.50	909.50
3	परभणी	ग्रामिण	0.40	0.60	0.00	7.10	8.10
		नागरी	225.00	12.50	900.00	273.00	1410.00
4	मानवत	ग्रामिण	0.00	0.00	0.00	2.05	2.05
		नागरी	0.30	31.40	390.80	1147.60	1570.10
5	पाथरी	ग्रामिण	0.40	0.00	0.10	2.60	3.10
		नागरी	86.20	51.80	464.40	1181.00	1783.40
6	सोनपेठ	ग्रामिण	0.00	0.00	0.00	3.90	3.90
		नागरी	5.00	2.00	200.00	284.00	491.00
7	गंगाखेड	ग्रामिण	0.10	0.00	0.00	3.70	3.80
		नागरी	160.60	59.40	156.20	308.00	684.20
8	पालम	ग्रामिण	0.55	0.25	0.40	5.50	6.70
		नागरी	47.80	10.40	235.00	286.60	579.80
9	पूर्णा	ग्रामिण	0.40	0.00	0.00	5.95	6.35
		नागरी	200.00	5.00	345.00	18.00	568.00
जिल्हा एकूण		ग्रामिण	3.55	2.95	1.40	53.90	61.80
		नागरी	1109.00	451.80	3730.20	4574.00	9865.00

तक्ता 8.30

अ.क्र.	तालुका		योजनेच्या सुरुवातीपासून संदर्भ वर्षापर्यंत	
			एकूण पूर्ण झालेली घरकुले	झालेला खर्च (₹ लाखात)
1	2		25	26
1	सेलू	ग्रामिण	332	364.50
		नागरी	247	5138.50
2	जितूर	ग्रामिण	888	1036.55
		नागरी	524	3660.50
3	परभणी	ग्रामिण	656	659.80
		नागरी	670	2737.50
4	मानवत	ग्रामिण	257	257.85
		नागरी	95	2202.14
5	पाथरी	ग्रामिण	300	355.65
		नागरी	123	3395.60
6	सोनपेठ	ग्रामिण	299	301.45
		नागरी	37	998.00
7	गंगाखेड	ग्रामिण	522	548.05
		नागरी	343	922.20
8	पालम	ग्रामिण	550	560.85
		नागरी	87	926.60
9	पूर्णा	ग्रामिण	336	378.80
		नागरी	50	2338.90
जिल्हा एकूण		ग्रामिण	4140	4463.50
		नागरी	2176	22319.94

आधार:- 1) प्रकल्प संचालक, जिल्हा ग्रामीण विकास यंत्रणा, परभणी, 2) महानगरपालिका परभणी, नगरपंचायत पालम व नगरपालिका (सेलू, जितूर, मानवत, पाथरी, सोनपेठ, गंगाखेड, पूर्णा)

तक्ता 8.31

घरबांधणीसाठी अर्थसहाय्य योजनेअंतर्गत ग्रामीण क्षेत्रात दिलेली घरे

जिल्हा :- परभणी.		संदर्भ: 1 एप्रिल, 2020 ते 31 मार्च, 2021						
रमाई आवास योजना								
अ. क्र.	तालुका	पात्र लाभार्थ्यांपैकी Awassoft प्रणालीवर नोंदणी करण्यात आलेल्या लाभार्थ्यांची संख्या	उद्दिष्ट (घरकुलांची संख्या)	मंजूर केलेल्या घरकुलांची संख्या	मंजूर घरकुलांपैकी संदर्भ वर्षात		योजनेच्या सुरुवातीपासून संदर्भ वर्षापर्यंत	
					पूर्ण झालेली घरकुले	झालेला खर्च (₹ लाखात)	पूर्ण झालेली घरकुले	झालेला खर्च (₹ लाखात)
1	2	3	4	5	6	7	8	9
1	सेलू	1289	1538	1265	59	166.40	1200	1476.85
2	जितूर	3057	3268	2858	137	279.95	2384	3122.05
3	परभणी	1508	1928	1372	60	268.90	1445	1691.35
4	मानवत	655	684	474	38	103.60	482	629.95
5	पाथरी	931	1042	762	51	112.20	646	865.80
6	सोनपेठ	910	1008	810	53	109.80	727	941.50
7	गंगाखेड	960	1242	864	60	157.50	735	979.85
8	पालम	501	662	384	56	157.50	398	568.55
9	पुर्णा	1393	1628	1243	79	150.50	1165	1446.65
जिल्हा एकूण		11204	13000	10032	593	1506.35	9182	11722.55

शबरी आवास योजना

अ. क्र.	तालुका	पात्र लाभार्थ्यांपैकी Awassoft प्रणालीवर नोंदणी करण्यात आलेल्या लाभार्थ्यांची संख्या	उद्दिष्ट (घरकुलांची संख्या)	मंजूर केलेल्या घरकुलांची संख्या	मंजूर घरकुलांपैकी संदर्भ वर्षात		योजनेच्या सुरुवातीपासून संदर्भ वर्षापर्यंत	
					पूर्ण झालेली घरकुले	झालेला खर्च (₹ लाखात)	पूर्ण झालेली घरकुले	झालेला खर्च (₹ लाखात)
1	2	10	11	12	13	14	15	16
1	सेलू	0	0	0	0	4.95	1	6.15
2	जितूर	320	542	151	4	105.95	104	231.45
3	परभणी	1	1	1	0	0.00	4	4.80
4	मानवत	2	0	0	0	0.00	0	0.00
5	पाथरी	0	0	0	0	1.95	2	4.35
6	सोनपेठ	0	0	0	0	3.00	0	3.00
7	गंगाखेड	0	0	0	0	0.00	0	0.00
8	पालम	0	0	0	3	18.75	3	18.75
9	पुर्णा	0	0	0	0	0.00	0	0.00
जिल्हा एकूण		323	543	152	7	134.60	114	268.50

तक्ता 8.31

पारधी आवास योजना								
अ. क्र.	तालुका	पात्र लाभार्थ्यांपैकी Awassoft प्रणालीवर नोंदणी करण्यात आलेल्या लाभार्थ्यांची संख्या	उद्दिष्ट (घरकुलांची संख्या)	मंजूर केलेल्या घरकुलांची संख्या	मंजूर घरकुलांपैकी संदर्भ वर्षात		योजनेच्या सुरुवातीपासून संदर्भ वर्षापर्यंत	
					पुर्ण झालेली घरकुले	झालेला खर्च (₹ लाखात)	पुर्ण झालेली घरकुले	झालेला खर्च (₹ लाखात)
1	2	17	18	19	20	21	22	23
1	सेलू	1	1	1	2	2.40	3	3.60
2	जितूर	8	7	7	2	2.75	9	10.40
3	परभणी	2	2	2	0	0.00	4	4.35
4	मानवत	0	0	0	12	13.95	13	14.80
5	पाथरी	6	6	6	1	2.05	4	4.80
6	सोनपेठ	8	7	7	0	0.00	8	9.60
7	गंगाखेड	3	3	3	1	2.00	4	5.30
8	पालम	9	9	9	0	0.00	6	6.50
9	पुर्णा	1	1	1	4	5.50	8	9.60
जिल्हा एकूण		38	36	36	22	28.65	59	68.95

आदिम जमाती आवास योजना

अ. क्र.	तालुका	पात्र लाभार्थ्यांपैकी Awassoft प्रणालीवर नोंदणी करण्यात आलेल्या लाभार्थ्यांची संख्या	उद्दिष्ट (घरकुलांची संख्या)	मंजूर केलेल्या घरकुलांची संख्या	मंजूर घरकुलांपैकी संदर्भ वर्षात		योजनेच्या सुरुवातीपासून संदर्भ वर्षापर्यंत	
					पुर्ण झालेली घरकुले	झालेला खर्च (₹ लाखात)	पुर्ण झालेली घरकुले	झालेला खर्च (₹ लाखात)
1	2	24	25	26	27	28	29	30
1	सेलू	निरंक	निरंक	निरंक	निरंक	निरंक	निरंक	निरंक
2	जितूर	निरंक	निरंक	निरंक	निरंक	निरंक	निरंक	निरंक
3	परभणी	निरंक	निरंक	निरंक	निरंक	निरंक	निरंक	निरंक
4	मानवत	निरंक	निरंक	निरंक	निरंक	निरंक	निरंक	निरंक
5	पाथरी	निरंक	निरंक	निरंक	निरंक	निरंक	निरंक	निरंक
6	सोनपेठ	निरंक	निरंक	निरंक	निरंक	निरंक	निरंक	निरंक
7	गंगाखेड	निरंक	निरंक	निरंक	निरंक	निरंक	निरंक	निरंक
8	पालम	निरंक	निरंक	निरंक	निरंक	निरंक	निरंक	निरंक
9	पुर्णा	निरंक	निरंक	निरंक	निरंक	निरंक	निरंक	निरंक
जिल्हा एकूण		निरंक	निरंक	निरंक	निरंक	निरंक	निरंक	निरंक

आधार:- प्रकल्प संचालक, जिल्हा ग्रामीण विकास यंत्रणा, परभणी.

टीप:- आदिम जमाती आवास योजना परभणी जिल्हाकारिता लागू नाही. त्यामुळे सदर योजनेची माहिती निरंक आहे.

तक्ता 8.32

जिल्ह्यातील मागासवर्गीय वसतीगृहे, त्यांची प्रवेश क्षमता व दिलेले प्रवेश

जिल्हा :- परभणी								संदर्भ :- 2020-21					
(संख्या)													
अ. क्र.	तालुका	मंजूर वसतीगृहे			कार्यरत वसतीगृहे			त्यामधील प्रवेश क्षमता					
		शासकीय		एकूण	शासकीय		एकूण	शासकीय		अनुदानित		एकूण	
		मुले	मुली	मुले	मुली	एकूण	मुले	मुली	मुले	मुली	एकूण	मुले	मुली
1	2	3	4	5	6	7	8	9	10	11	12	13	14
1	सेलू	2	3	5	2	3	5	75	100	72	30	147	130
2	जितूर	0	15	15	0	15	15	0	0	442	146	442	146
3	परभणी	2	16	18	2	16	18	75	75	497	174	572	249
4	मानवत	2	1	3	2	1	3	100	100	120	0	220	100
5	पाथरी	0	2	2	0	2	2	0	0	72	0	72	0
6	सोनपेठ	0	2	2	0	2	2	0	0	102	0	102	0
7	गंगाखेड	1	12	13	1	12	13	0	75	803	150	803	225
8	पालम	0	6	6	0	6	6	0	0	138	24	138	24
9	पुर्णा	2	6	8	2	6	8	100	100	180	90	280	190
एकूण		9	63	72	9	63	72	350	450	2426	614	2776	1064

अ. क्र.	तालुका	संदर्भ कालावधीत दिलेले प्रवेश					
		शासकीय		अनुदानित		एकूण	
		मुले	मुली	मुले	मुली	मुले	मुली
1	2	15	16	17	18	19	34
1	सेलू	0	0	72	30	72	30
2	जितूर	0	0	442	146	442	146
3	परभणी	0	0	497	174	497	174
4	मानवत	0	0	120	0	120	0
5	पाथरी	0	0	72	0	72	0
6	सोनपेठ	0	0	102	0	102	0
7	गंगाखेड	0	0	803	150	803	150
8	पालम	0	0	138	24	138	24
9	पुर्णा	0	0	180	90	180	90
एकूण		0	0	2426	614	2426	614

आधार :- जिल्हा समाजकल्याण अधिकारी, जि.प. परभणी.

तक्ता 8.33

जिल्ह्यातील नागरी दलित वस्त्या, त्यामधील लोकसंख्या व दलित वस्त्यांची सुधारणा

जिल्हा :- परभणी.				संदर्भ वर्ष :- 2020- 21					
अ.क्र	तालुका	दलित वस्त्यांची संख्या	त्यामधील लोकसंख्या	संदर्भ कालावधीतील कामे (संख्या)			त्यांची प्रशासकीय मंजूरीची रक्कम (₹ लाख)		
				अपूर्ण (मागील वर्ष अखेरीस)	नविन मंजूर	एकूण	अपूर्ण (मागील वर्ष अखेरीस)	नविन मंजूर	एकूण
1	2	3	4	5	6	7	8	9	10
1	सेलू	170	17856	32	48	80	78.22	144.10	222.32
2	जिंतूर	251	43872	23	113	136	121.88	323.80	445.68
3	परभणी	249	41114	30	69	99	201.52	311.51	513.03
4	मानवत	83	15563	0	48	48	0.00	92.37	92.37
5	पाथरी	112	20390	7	36	43	42.10	162.61	204.71
6	सोनपेठ	73	14023	18	18	36	37.16	116.92	154.08
7	गंगाखेड	158	27014	21	56	77	83.60	218.16	301.76
8	पालम	72	16263	7	6	13	38.00	25.66	63.66
9	पुर्णा	144	23665	20	72	92	22.65	185.14	207.79
जिल्हा एकूण		1312	219760	158	466	624	625.13	1580.27	2205.40

अ.क्र	तालुका	एकूण हाती घेतलेल्या कामांचे प्रकार (स्तंभ - 7 नुसार अपूर्ण व नवीन सह)						संदर्भ कालावधीत पूर्ण कामे	
		पाणी पुरवठा	स्वच्छता / मलनिस्सारणाची कामे	सार्वजनिक वाचनालये	रस्ते, पूल / पोच रस्ते	समाज मंदीर	इतर	संख्या	त्यांवरील खर्च (₹ लाख)
1	2	11	12	13	14	15	16	17	18
1	सेलू	17	33	0	18	0	12	40	144.10
2	जिंतूर	60	25	0	38	0	13	102	323.80
3	परभणी	16	33	0	36	3	11	77	311.51
4	मानवत	2	10	0	23	0	13	48	92.37
5	पाथरी	5	6	0	17	2	13	43	162.61
6	सोनपेठ	1	18	0	14	0	3	22	116.92
7	गंगाखेड	12	22	0	32	0	11	72	218.16
8	पालम	0	8	0	2	0	3	5	25.66
9	पुर्णा	17	21	0	20	0	34	74	185.14
जिल्हा एकूण		130	176	0	200	5	113	483	1580.27

आधार :- जिल्हा समाजकल्याण अधिकारी, जि.प. परभणी.

तक्ता 8.34

अल्पसंख्यांक विकास विभागाकडून राबविण्यात येत असलेल्या विविध योजनांमधील लाभार्थी संख्या

जिल्हा - परभणी		संदर्भ वर्ष :- 2020-21		
अ. क्र.	बाब	एकूण खर्च (₹ लाख)	लाभार्थ्यांची संख्या	
			2019-20	2020-21
1	2	3	4	5
1	उच्च व्यावसायिक शिक्षण घेणाऱ्या अल्पसंख्यांक विद्यार्थ्यांकरिता शिष्यवृत्ती योजना	88.5	114	364
2	निरंतर प्रशिक्षण योजना /तंत्र शिक्षण परीक्षा मंडळ /मुक्त विद्यापीठ यांच्यामार्फत राबविण्यात येणाऱ्या अभ्यासक्रमांमध्ये शिक्षण घेणाऱ्या अल्पसंख्यांक लाभार्थ्यांची संख्या	15.4	99	69
3	राज्यातील अल्पसंख्यांक विद्यार्थ्यांना शासकीय औद्योगिक प्रशिक्षण संस्थांमधून अल्पमुदतीच्या व्यावसायिक प्रशिक्षणाकरिता अनुदानित लाभार्थ्यांची संख्या	---	---	---
4	बेरोजगार अल्पसंख्यांक उमेदवारांना मॉल्समध्ये नोकरी उपलब्ध होण्याकरिता प्रशिक्षण घेणाऱ्या लाभार्थ्यांची संख्या	---	---	---
5	अल्पसंख्यांक शाळांना, मदरसांना संगणक पुरविणे	4.85	0	3
6	ग्रामीण भागात सुविधा पुरविणे	---	---	---
7	नागरी भागात सुविधा पुरविणे	---	---	---

आधार - 1) जिल्हा व्यवसाय शिक्षण व प्रशिक्षण अधिकारी, परभणी 2) प्राचार्य, शासकीय अभियांत्रिकी महाविद्यालय, औरंगाबाद.
3) शासकीय तंत्रनिकेतन, नाशिक 4) जिल्हा नियोजन अधिकारी, परभणी 5) उपमुख्य कार्यकारी अधिकारी (ग्रा.प.), जि.प., परभणी

तक्ता 8.35

महसुल विभागाकडील सामाजिक सुरक्षा योजनांतर्गत केलेले अर्थसहाय्याबाबतची माहिती

जिल्हा:- परभणी		संदर्भ वर्ष: -2020-21							
		(अनूदान ₹ लाख)							
अ. क्र.	तालुका	संजय गांधी निराधार योजना		श्रावणबाळ सेवा योजना		इंदिरा गांधी राष्ट्रीय वृद्धापकाळ योजना		राष्ट्रीय कुटुंब लाभ योजना	
		लाभार्थी संख्या	दिलेले अनूदान	लाभार्थी संख्या	दिलेले अनूदान	लाभार्थी संख्या	दिलेले अनूदान	लाभार्थी संख्या	दिलेले अनूदान
1	2	3	4	5	6	7	8	9	10
1	सेलू	2509	301.08	7192	836.39	1762	61.90	22	4.40
2	जितूर	2346	281.52	4450	441.99	5796	209.48	15	3.00
3	परभणी	5144	617.28	5894	599.05	7209	254.01	14	2.80
4	मानवत	1131	135.72	2492	248.03	2648	97.33	25	5.00
5	पाथरी	1835	220.20	5050	506.91	4250	138.54	0	0.00
6	सोनपेठ	978	117.36	2845	272.28	2296	81.72	2	0.40
7	गंगाखेड	2727	327.24	8451	690.54	6332	214.57	1	0.20
8	पालम	1788	214.56	4471	580.32	2970	93.07	16	3.20
9	पुर्णा	1792	215.04	2590	241.91	2721	91.84	20	4.00
एकूण		20250	2430.00	43435	4417.42	35984	1242.46	115	23.00

आधार : जिल्हाधिकारी कार्यालय (संजय गांधी शाखा), परभणी.

तक्ता 8.36

संजय गांधी निराधार अनुदान योजनेंतर्गत केलेले अर्थसहाय्याबाबतची माहिती

जिल्हा:- परभणी.		संदर्भ वर्ष :- 2020-21					
		(अनुदान ₹ लाख)					
अ. क्र.	तालुका	65 वर्षाखालील निराधार व्यक्ती		अनाथ मुले		अपंग	
		लाभार्थी संख्या	दिलेले अनुदान	लाभार्थी संख्या	दिलेले अनुदान	लाभार्थी संख्या	दिलेले अनुदान
1	2	3	4	5	6	7	8
1	सेलू	2466	295.92	0	0.00	12	1.44
2	जिंतूर	2245	269.40	0	0.00	9	1.08
3	परभणी	4861	583.32	2	0.24	65	7.80
4	मानवत	998	119.76	0	0.00	0	0.00
5	पाथरी	1650	198.00	0	0.00	0	0.00
6	सोनपेठ	843	101.16	0	0.00	7	0.84
7	गंगाखेड	2433	291.96	0	0.00	33	3.96
8	पालम	1527	183.24	0	0.00	23	2.76
9	पुर्णा	1614	193.68	0	0.00	27	3.24
जिल्हा एकूण		18637	2236.44	2	0.24	176	21.12

अ. क्र.	तालुका	निराधार विधवा		घटस्फोट झालेल्या निराधार महिला		अत्याचारित व वेश्या व्यवसायातून मुक्त झालेल्या महिला	
		लाभार्थी संख्या	दिलेले अनुदान	लाभार्थी संख्या	दिलेले अनुदान	लाभार्थी संख्या	दिलेले अनुदान
1	2	9	10	11	12	13	14
1	सेलू	31	3.72	0	0	0	0
2	जिंतूर	92	11.04	0	0	0	0
3	परभणी	216	25.90	0	0	0	0
4	मानवत	133	15.96	0	0	0	0
5	पाथरी	185	22.20	0	0	0	0
6	सोनपेठ	128	15.36	0	0	0	0
7	गंगाखेड	261	31.32	0	0	0	0
8	पालम	238	28.56	0	0	0	0
9	पुर्णा	151	18.12	0	0	0	0
जिल्हा एकूण		1435	172.18	0	0	0	0

आधार : जिल्हाधिकारी कार्यालय (संजय गांधी शाखा), परभणी.

तक्ता 8.37

पुनर्वसन प्रकल्पांची सद्यःस्थिती

जिल्हा :- परभणी.						संदर्भ वर्ष - 2019-20	
अ.क्र	प्रकल्पांचे नांव	पुनर्वसन अधिनियमांतर्गत अधिसूचना निर्गमित दिनांक	निश्चित केलेला स्लॉब	बाधित गांवे (संख्या)	बाधित क्षेत्र (हेक्टर)	जमिन वाटप	
						खातेदार (संख्या)	क्षेत्र (हेक्टर)
1	2	3	4	5	6	7	8
1	सेलू	28-05-1979	1999	13	7361	उ.ना.	9.5

अ.क्र	प्रकल्पांचे नांव	भुखंड वाटप			प्रकल्पग्रस्त	
		वसाहत (संख्या)	खातेदार (संख्या)	क्षेत्र (हेक्टर)	निर्गमित केलेले दाखले (संख्या)	नोकरी मिळालेले उमेदवार
1	2	9	10	11	12	13
1	सेलू	25	5085	9.5	11745	591

आधार : 1) जिल्हा पुनर्वसन अधिकारी, परभणी.

तक्ता 8.38

जिल्ह्यातील दुष्काळामुळे झालेली हानी व पुनर्वसन व्यवस्थापनांतर्गत दिलेले सहाय्य

जिल्हा :- परभणी.		संदर्भ वर्ष - 2020-21			
अ.क्र.	तालुका	दुष्काळामुळे झालेली हानी			
		पिकाचे झालेले नुकसान (आणेवारी)	दुष्काळामुळे मृतप्राणी (संख्या)	स्थलांतरीतांची संख्या	इतर
1	2	3	4	5	6
1	सेलू	0.00	0	0	0
2	जिंतूर	0.00	0	0	0
3	परभणी	0.00	0	0	0
4	मानवत	0.00	0	0	0
5	पाथरी	0.00	0	0	0
6	सोनपेठ	0.00	0	0	0
7	गंगाखेड	0.00	0	0	0
8	पालम	0.00	0	0	0
9	पुर्णा	0.00	0	0	0
एकूण जिल्हा		0.00	0	0	0

तक्ता 8.38

अ.क्र.	तालुका	मदत व पुनर्वसनांतर्गत केलेले सहाय्य				कर्जमाफी दिलेल्या शेतकऱ्यांची संख्या
		रोजगार हमी योजनेंतर्गत पुरविलेला रोजगार (मनुष्य दिन लाखात)	दुष्काळग्रस्त प्राण्यांसाठी उभारलेल्या छावण्यांची संख्या	पिक आणेवारी नुसार दिलेली नुकसान भरपाई		
				अर्थसहाय्य (₹ लाख)	बी-बियाणे (क्विंटल)	
1	2	7	8	9	10	11
1	सेलू	0	0	0	0	0
2	जितूर	0	0	0	0	0
3	परभणी	0	0	0	0	0
4	मानवत	0	0	0	0	0
5	पाथरी	0	0	0	0	0
6	सोनपेठ	0	0	0	0	0
7	गंगाखेड	0	0	0	0	0
8	पालम	0	0	0	0	0
9	पुर्णा	0	0	0	0	0
एकूण जिल्हा		0	0	0.00	0.00	0.00

आधार : 1) नैसर्गिक आपत्ती शाखा परभणी./ पुरवठा शाखा परभणी. / रोजगार हमी योजना शाखा, जिल्हाधिकारी कार्यालय, परभणी. 2) जिल्हा अधिक्षक कृषी अधिकारी, परभणी व जिल्हा पशुसंवर्धन अधिकारी, जि.प. परभणी.
टिप- सन 2020-21 मध्ये परभणी जिल्ह्यात दुष्काळ पडलेला नाही.

तक्ता 8.39

जिल्ह्यातील आपत्तीमुळे झालेली हानी व आपत्ती व्यवस्थापनांतर्गत दिलेले सहाय्य

जिल्हा: -परभणी		संदर्भ वर्ष:- 2020-21								आपत्ती व्यवस्थापना अंतर्गत दिलेले सहाय्य (₹ लाख)
अ क्र.	आपत्तीचा प्रकार	आपत्तीमुळे झालेली हानी								
		मनुष्य (संख्या)	प्राणी (संख्या)	कृषी (हेक्टर)	घरे (संख्या)	रस्ते लांबी (कि.मी.)	पुल (संख्या)	सार्वजनिक इमारती (संख्या)	इतर (विद्युत योजना)	
1	2	3	4	5	6	7	8	9	10	11
1	भूकंप	0	0	0	0	0	0	0	0	0.00
2	पूर	2	0	0	0	0	0	0	0	8.00
3	वादळ	0	0	0	0	0	0	0	0	0.00
4	भूस्खलन	0	0	0	0	0	0	0	0	0.00
5	गारपीट	0	0	0	0	0	0	0	0	0.00
6	इतर - अतिवृष्टी- वीज पडणे	4	42	179999	10	414	20	0	220	19516.90
एकूण		6	42	179999	10	414	20	0	220	19524.9

आधार : नैसर्गिक आपत्ती विभाग, जिल्हाधिकारी कार्यालय, परभणी.

तक्ता 9.1

जिल्हा नियोजन समिती अंतर्गत विविध योजनांतर्गत नियतव्यय, प्राप्त निधी व खर्चाचा आढावा

जिल्हा:- परभणी.		संदर्भ वर्ष:- 2020-21			
(₹ लाख)					
अ. क्र.	जिल्हा योजना	2019-20			
		मंजूर नियतव्यय	प्राप्त निधी	खर्च	खर्चाची टक्केवारी
1	सर्वसाधारण योजना	15400.00	15398.00	14998.37	97.40
2	अनुसूचित जाती उपयोजना	5858.00	5858.00	5856.80	99.98
3	आदिवासी उपयोजना	--	--	--	--
4	आदिवासी उपयोजना क्षेत्राबाहेरील योजना	265.26	265.26	259.78	97.93
5	डोंगरी विकास कार्यक्रम	--	--	--	--
6	खासदारांचा स्थानिक विकास कार्यक्रम	500.00	331.04	241.07	72.82
7	आमदारांचा स्थानिक विकास कार्यक्रम	1000.00	970.60	970.60	100.00
8	प्रादेशिक पर्यटन विकास कार्यक्रम (राज्यस्तर)	175.00	25.00	0.00	0.00
9	अल्पसंख्याक बहुल क्षेत्र विकास कार्यक्रम	4.80	4.80	4.80	100.00

तक्ता 9.1

अ. क्र.	जिल्हा योजना	2020-21				2021-22
		मंजूर नियतव्यय	प्राप्त निधी	खर्च	खर्चाची टक्केवारी	मंजूर नियतव्यय
1	सर्वसाधारण योजना	20000.00	20000.00	20000.00	100.00	22500.00
2	अनुसूचित जाती उपयोजना	6022.00	6009.90	6009.90	100.00	6022.00
3	आदिवासी उपयोजना	--	--	--	--	--
4	आदिवासी उपयोजना क्षेत्राबाहेरील योजना	216.56	216.56	214.91	99.24	216.56
5	डोंगरी विकास कार्यक्रम	--	--	--	--	--
6	खासदारांचा स्थानिक विकास कार्यक्रम	500.00	0.00	0.00	0.00	0.00
7	आमदारांचा स्थानिक विकास कार्यक्रम	1914.57	1914.57	1394.50	72.84	1500.00
8	प्रादेशिक पर्यटन विकास कार्यक्रम (राज्यस्तर)	0.00	0.00	0.00	0.00	--
9	अल्पसंख्याक बहुल क्षेत्र विकास कार्यक्रम	0.00	0.00	0.00	0.00	--

आधार- जिल्हा नियोजन अधिकारी, परभणी.

तक्ता 9.2

विविध विकास शीर्षाखाली झालेला योजनांतर्गत खर्च

जिल्हा:- परभणी		संदर्भ वर्ष :-2020-21				
अ क्र.	विकास शीर्ष व उपशीर्ष	जिल्हा पातळीवरील योजनांवर झालेला खर्च (₹ लाख)				
		सर्वसाधारण	आदिवासी उपयोजना	आदिवासी उपयोजना क्षेत्राबाहेरील	अनुसूचित जाती उपयोजना	एकूण
1	2	3	4	5	6	7
1	कृषि व संलग्न सेवा					
	1.1 पीक संवर्धन	0.00	--	36.56	1000.00	1036.56
	1.2 फलोत्पादन	---	--	--	0.00	0.00
	1.3 मृद व जलसंधारण	0.00	--	--	0.00	0.00
	1.4 पशुसंवर्धन	183.07	--	12.00	120.00	315.07
	1.5 दुग्ध शाळा विकास	17.44	--	--	0.00	17.44
	1.6 मत्स्य व्यवसाय	2.05	--	--	0.00	2.05
	1.7 वने व वन्य जीवन	534.29	--	--	0.00	534.29
	1.8 सामाजिक वनीकरण	---	--	--	0.00	0.00
	1.9 धान्य साठवण,गोदामे व पणन	---	--	--	0.00	0.00
	1.10 कृषि शिक्षण आणि संशोधन	---	--	--	0.00	0.00
	1.11 सहकार	27.32	--	--	0.00	27.32
	एकूण (एक)	764.17	--	48.56	1120.00	1932.73
2	ग्रामीण विकास					
	2.1 एकात्मिक ग्रामीण विकास	---	--	0.00	0.00	0.00
	2.2 अवर्षण प्रवण क्षेत्र कार्यक्रम	---	--	--	0.00	0.00
	2.3 ग्रामीण रोजगार	---	--	--	0.00	0.00
	2.4 भू-सुधारणा	---	--	--	0.00	0.00
	2.5 रोजगार हमी योजना	---	--	--	0.00	0.00
	2.6 सामूहिक विकास	1440.00	--	--	0.00	1440.00
	2.7 ग्रामीण स्वच्छता कार्यक्रम	---	--	--	0.00	0.00
	एकूण (दोन)	1440.00	--	0.00	0.00	1440.00
3	पाटबंधारे व पूरनियंत्रण					
	3.1 लघु पाटबंधारे (राज्यक्षेत्र)	---	--	--	0.00	0.00
	3.2 लघु पाटबंधारे (स्थानिक क्षेत्र)	372.25	--	--	0.00	372.25
	3.3 जलप्रदाय क्षेत्र विकास कार्यक्रम	---	--	--	0.00	0.00
	3.4 मोठे व मध्यमपाटबंधारे	---	--	--	0.00	0.00
	3.5 पूरनियंत्रण	---	--	--	0.00	0.00
	एकूण (तीन)	372.25	--	0.00	0.00	372.25

तक्ता 9.2

अ क्र.	विकास शीर्ष व उपशीर्ष	जिल्हा पातळीवरील योजनांवर झालेला खर्च (₹ लाख)				
		सर्वसाधारण	आदिवासी उपयोजना	आदिवासी उपयोजना क्षेत्राबाहेरील	अनुसूचित जाती उपयोजना	एकूण
1	2	3	4	5	6	7
4	ऊर्जा					
	4.1 ऊर्जा विकास (नवीन)	800.00	--	--	200.00	1000.00
	4.2 जलविद्युत ऊर्जा विकास (नवीन)	---	--	--	0.00	0.00
	4.3 अपारंपारीक ऊर्जा विकास	60.00	--	--	0.00	60.00
	एकूण (चार)	860.00	--	0.00	200.00	1060.00
5	उद्योग व खाण					
	5.1 ग्रामीण व लघुउद्योग	6.46	--	--	0.00	6.46
	5.2 मोठे व मध्यम उद्योग	---	--	--	0.00	0.00
	एकूण (पाच)	6.46	--	0.00	0.00	6.46
6	परिवहन					
	6.1 बंदरे, दिपगहे व नौकावहन	---	--	--	0.00	0.00
	6.2 रस्ते व पूल	3237.82	--	--	0.00	3237.82
	6.3 रस्ते वाहतूक	---	--	--	0.00	0.00
	6.4 देशांतर्गत जलवाहतूक	---	--	--	0.00	0.00
	6.5 शहरी लोहमार्ग व मेट्रो वाहतूक (नवीन)	---	--	--	0.00	0.00
	6.6 हवाई वाहतूक	---	--	--	0.00	0.00
	6.7 इमारती	340.97	--	--	0.00	340.97
	एकूण (सहा)	3578.79	--	0.00	0.00	3578.79
7	सामान्य आर्थिक सेवा					
	7.1 तिर्थक्षेत्र विकास (नवीन)	695.77	--	--	0.00	695.77
	7.2 पर्यटन विकास (नवीन)	153.79	--	--	0.00	153.79
	7.3 प्रादेशिक ग्रामीण बँकेचा विकास (नवीन)	0.00	--	--	0.00	0.00
	एकूण (सात)	849.56	--	0.00	0.00	849.56
8	सामाजिक व सामूहिक सेवा					
	8.1 सामान्य शिक्षण	1465.38	--	--	0.00	1465.38
	8.2 तंत्र शिक्षण	0.00	--	--	1.20	1.20
	8.3 वैद्यकीय शिक्षण	0.00	--	--	0.00	0.00
	8.4 उच्च शिक्षण (नवीन)	0.00	--	--	0.00	0.00
	8.5 उच्च शिक्षण (कला) (नवीन)	0.00	--	--	0.00	0.00
	8.6 व्यावसायिक शिक्षण	0.00	--	--	0.00	0.00
	8.7 आदिवासींचे शिक्षण (नवीन)	0.00	--	--	0.00	0.00
	8.8 मागासवर्गीयांसाठी शिक्षण (नवीन)	0.00	--	--	0.00	0.00
	8.9 लोक वाचनालय (नवीन)	5.00	--	--	0.00	5.00
	8.10 कला व संस्कृती	0.00	--	--	0.00	0.00
	8.11 क्रिडा व युवक कल्याण	202.00	--	--	162.00	364.00

तक्ता 9.2

अ क्र.	विकास शीर्ष व उपशीर्ष	जिल्हा पातळीवरील योजनांवर झालेला खर्च (₹ लाख)				
		सर्वसाधारण	आदिवासी उपयोजना	आदिवासी उपयोजना क्षेत्राबाहेरील	अनुसूचित जाती उपयोजना	एकूण
	8.12 मागासवर्गीयांचे कल्याण	0.00	--	163.50	1991.14	2154.64
	8.13 आदिवासींचे कल्याण (नवीन)	0.00	--	--	0.00	0.00
	8.14 अल्पसंख्याकांचे कल्याण (नवीन)	0.00	--	---	0.00	0.00
	8.15 दुर्बल घटकांचे कल्याण (नवीन)	0.00	--	--	0.00	0.00
	8.16 महिला व बालकल्याण(नवीन)	375.00	--	--	40.00	415.00
	8.17 पोषण	0.00	--	--	0.00	0.00
	8.18 कामगार व कामगार कल्याण	291.57	--	2.85	4.50	298.92
	8.19 सामाजिक सुरक्षा व विमा (नवीन)	0.00	--	--	0.00	0.00
	8.20 रोजगार व स्वयंरोजगार	0.00	--	--	0.00	0.00
	8.21 सार्वजनिक आरोग्य	5343.28	--	--	0.00	5343.28
	8.22 पाणी पुरवठा व स्वच्छता	----	--	--	0.00	0.00
	8.23 गृहनिर्माण	0.00	--	--	0.00	0.00
	8.24 नगर विकास	3232.44	--	--	2300.00	5532.44
	8.25 आमदार स्थानिक विकास	0.00	--	--	0.00	0.00
	एकूण (आठ)	10914.67	--	166.35	4498.84	15579.86
9	सामान्य सेवा					
	9.1 प्रशासन व सांख्यिकी संनियंत्रण	0.00	--	--	0.00	0.00
	9.2 कायदा व अंमलबजावणी प्रशासन	0.00	--	--	0.00	0.00
	9.3 तुरूंग व सुधार सेवा (नवीन)	384.72	--	--	0.00	384.72
	9.4 आपत्कालीन व्यवस्थापन (नवीन)	0.00	--	--	0.00	0.00
	9.5 सार्वजनिक कार्यालय व पायाभूत सुविधा (नवीन)	91.89	--	--	0.00	91.89
	9.6 कर्मचारी प्रशिक्षण कार्यक्रम (नवीन)	0.00	--	--	0.00	0.00
	9.7 कर्मचारी गृहनिर्माण (नवीन)	0.00	--	--	0.00	0.00
	9.8 ई-गव्हर्नन्स (नवीन)	0.00	--	--	0.00	0.00
	9.9 लेखन सामग्री व छपाई (नवीन)	0.00	--	--	0.00	0.00
	9.10 माहिती व प्रसिध्दी	0.00	--	--	10.40	10.40
	9.11 शासकीय निवासी इमारती	0.00	--	--	0.00	0.00
	9.12 इतर जिल्हा योजना	0.00	--	--	0.00	0.00
	9.13 जिल्हा नियोजन समिती बळकटीकरण	5.69	--	--	0.00	5.69
	9.14 नाविण्यपूर्ण योजना	719.93	--	--	180.66	900.59
	9.15 योजनांचे मुल्यमापन, संनियंत्रण व डाटाएंट्री करणे	11.87	--	--	0.00	11.87
	एकूण (नऊ)	1214.10	--	0.00	191.06	1405.16
	एकूण (एक ते नऊ)	20000.00	--	214.91	6009.90	26224.81

आधार - जिल्हा नियोजन अधिकारी, परभणी.

तक्ता 9.3

वीस कलमी कार्यक्रमाची भौतिक प्रगती

जिल्हा:- परभणी		संदर्भ वर्ष :-2020-21		
अ.क्र	बाब	परिमाण	उद्दिष्ट	साध्य
1	2	3	4	5
1	अ) स्वर्णजयंती ग्राम स्वरोजगार योजना	लाभार्थी संख्या	निरंक	निरंक
	ब) संपुर्ण ग्रामीण रोजगार योजना	मनुष्य दिवस लाखात	निरंक	निरंक
	क) लघुउद्योगांना प्रोत्साहन	उद्योग संख्या	निरंक	निरंक
2	अतिरिक्त जमिनीचे वाटप	हेक्टर	निरंक	निरंक
3	पिण्यासाठी स्वच्छ पाणी	गांव/वाडया	निरंक	निरंक
4	अ) सर्वांसाठी आरोग्य (मुलांसाठी रोगप्रतिबंधक लस टोचणे)			
	1. गोवर लस	संख्या	निरंक	निरंक
	2. डि.टी.पी.	संख्या	निरंक	निरंक
	3. पोलीओ	संख्या	निरंक	निरंक
	4. बीसीजी	संख्या	निरंक	निरंक
	ब) कुटूंब नियोजन शस्त्रक्रिया	संख्या	निरंक	निरंक
	क) सममूल्य शस्त्रक्रिया			
	1.आय.यु.डी. (तांबी)	संख्या	निरंक	निरंक
	2.ओ.पी.ओ.	संख्या	निरंक	निरंक
	3. सी.सी. युझर्स(निरोध)	संख्या	निरंक	निरंक
5	अ) अनु.जार्तीच्या कुटुंबांना सहाय्य			
	1.दारिद्र्य रेषेवर आणण्यासाठी अनुसूचित व नवबौध्द शेतक-यांना अर्थसहाय्य	संख्या	निरंक	निरंक
	2.महात्मा फुले विकास महामंडळ योजना अनुदान/ बिजभांडवल योजना	संख्या	निरंक	निरंक
	3. अण्णाभाऊ साठे विकास महामंडळ प्रशिक्षण योजना/बीजभांडवल/अनुदान भेट	संख्या	निरंक	निरंक
	4. जिल्हा उद्योग केंद्र सुशिक्षित बेरोजगारांना बीज भांडवल/उद्योजकता प्रशिक्षण कार्यक्रम	संख्या	निरंक	निरंक
	5. खादि ग्रामोद्योग मंडळ ग्रामीण कारागीरांना 50 टक्के अनुदान व कर्ज	संख्या	निरंक	निरंक
	6.सुवर्ण जयंती ग्राम स्वरोजगार योजना	लाभार्थी संख्या	निरंक	निरंक
	7. संत रोहीदास चर्मकार व चर्मोद्योग विकास महामंडळ मर्या.	लाभार्थी संख्या	निरंक	निरंक

तक्ता 9.3

अ.क्र	बाब	परिमाण	उदिष्ट	साध्य
1	2	3	4	5
6	ब) अनु.जमार्तीच्या कुटुंबांना सहाय्य			
	1. आदिवासी शेतकारी कुटुंबांना दारिद्र्य रेषेवर आणण्यासाठी कृषि निविष्ठा वाटप	लाभार्थी संख्या	निरंक	निरंक
	2. तलंगाचे गट वाटप	लाभार्थी संख्या	निरंक	निरंक
	3.मासेमारी साधनांच्या खरेदीसाठी अर्थसहाय्य(नायलॉन सुत/जाळे)	लाभार्थी संख्या	निरंक	निरंक
	4.सुशिक्षित बेरोजगारांना बीज भांडवल	लाभार्थी संख्या	निरंक	निरंक
	5. विद्युतपंप पुरविणे	लाभार्थी संख्या	निरंक	निरंक
	6. तेल इंजिनांचा पुरवठा (राज्यस्तर)	लाभार्थी संख्या	निरंक	निरंक
	7. घराची गवती छपरे बदलून मंगलोरी कौले/जीआयसीट पत्रे बसविणे	लाभार्थी संख्या	निरंक	निरंक
	8. स्वर्ण जयंती ग्रामस्वरोजगार योजना	लाभार्थी संख्या	निरंक	निरंक
	9. केन्द्रवर्ती अर्थसंकल्प (न्यु.ब) राज्ययोजना	संख्या	निरंक	निरंक
7	इंदिरा आवास योजना (घरकुल)	घरकुल	निरंक	निरंक
8	अत्यल्प उत्पन्नगट ग्रहनिर्माण योजना	सदनिका	निरंक	निरंक
9	राष्ट्रीय गलिच्छ वस्ती सुधारणा कार्यक्रम	लोक संख्या	निरंक	निरंक
10	सामाजिक वनीकरण (नवीन धोरण) झाडे लावणे	रोपे संख्या लाखात	निरंक	निरंक
11	सामाजिक वनीकरण सामुहिक क्षेत्रावर वृक्ष लागवड	हेक्टर	निरंक	निरंक
12	ग्रामीण विद्युतीकरण (पंप संचाचे विद्युतीकरण)	संख्या	निरंक	निरंक

आधार - 1) जिल्हा नियोजन अधिकारी, परभणी,

तक्ता 9.4

केंद्र शासनाच्या महत्वपूर्ण योजनांची प्रगती

जिल्हा - परभणी.							संदर्भ वर्ष - 2020-21	
(₹ लाख)								
अ. क्र.	योजनेचे नांव	दि.1/4/20 रोजी शिल्लक निधी	आर्थिक प्रगती संदर्भ वर्षात		अखर्चित रक्कम	बाब	भौतिक प्रगती संदर्भ वर्षात	
			प्राप्त निधी	झालेला खर्च			उद्दिष्ट	साध्य
1	2	3	4	5	6	7	8	9
1	मनरेगा (MNREGA)	277.57	3707.70	3707.70	277.57	लाभार्थी	10.21	11.67
2	राष्ट्रीय ग्रामीण जीवनोन्नती अभियान (NRLM)	उ.ना.	उ.ना.	उ.ना.	उ.ना.	उ.ना.	उ.ना.	उ.ना.
3	राष्ट्रीय शहरी जीवनोन्नती अभियान (NULM)	21.85	43.14	39.90	25.08	उ.ना.	उ.ना.	उ.ना.
4	मागास क्षेत्र विकास निधी (BRGF)	---	---	---	---	---	---	---
5	दिनदयाळ उपाध्याय ग्रामीण कौशल्य विकास योजना (DDU-GKY)	16.37	0.00	0.04	16.33	लाभार्थी	1646	997
6	पंतप्रधान ग्रामीण रस्ते विकास कार्यक्रम (PMGSY)	उ.ना.	उ.ना.	उ.ना.	उ.ना.	उ.ना.	उ.ना.	उ.ना.
7	राष्ट्रीय सामाजिक सहायता कार्यक्रम (NSAP)	उ.ना.	उ.ना.	उ.ना.	उ.ना.	उ.ना.	उ.ना.	उ.ना.
8	पंतप्रधान शहरी आवास योजना (Housing for ALL - Urban)	0.00	1435.60	1178.00	257.60	उ.ना.	उ.ना.	उ.ना.
9	पंतप्रधान ग्रामीण आवास योजना (PMAY-G)	उ.ना.	उ.ना.	उ.ना.	उ.ना.	घरकुल	2152	98
10	स्वच्छ भारत मिशन (SBM)	उ.ना.	उ.ना.	उ.ना.	उ.ना.	उ.ना.	उ.ना.	उ.ना.
11	स्वच्छ भारत मिशन ग्रामीण (SBM-G)	2981.99	0.00	55.98	2926.01	उ.ना.	उ.ना.	उ.ना.
12	राष्ट्रीय ग्रामीण पाणी पुरवठा कार्यक्रम (NRDWP)	उ.ना.	उ.ना.	उ.ना.	उ.ना.	उ.ना.	उ.ना.	उ.ना.

तक्ता 9.4

(₹ लाख)								
अ. क्र.	योजनेचे नांव	दि.1/4/20 रोजी शिल्लक निधी	आर्थिक प्रगती संदर्भ वर्षात		अखर्चित रक्कम	बाब	भौतिक प्रगती संदर्भ वर्षात	
			प्राप्त निधी	झालेला खर्च			उद्दिष्ट	साध्य
1	2	3	4	5	6	7	8	9
13	पंतप्रधान कृषी सिंचन योजना (PMKSY)	462.13	1216.12	237.90	1440.35	टिबक / तुषार	4657	1552
14	एकात्मिक पाणलोट विकास कार्यक्रम (IWMP)	उ.ना.	उ.ना.	उ.ना.	उ.ना.	उ.ना.	उ.ना.	उ.ना.
15	डिजीटल इंडिया अंतर्गत भूमी अभिलेख संगणकीकरण (NLRMP)	2.49	4.73	2.24	4.98	E PCIS	4.7	3
16	दिनदयाळ उपाध्याय ग्राम ज्योती योजना (DDUGJY)	0.00	5988.00	5988.00	0.00	--	1. नवीन 33/11 केव्ही उपकेंद्रे 11 नग 2. अतिरिक्त पावर ट्रान्सफॉर्मर कार्यान्वित-5 नग	1. नवीन 33/11 केव्ही उपकेंद्रे 11 नग 2. अतिरिक्त पावर ट्रान्सफॉर्मर 5 नग
17	शामाप्रसाद मुखर्जी रुर्बन मिशन (NRuM)	---	---	---	---	---	---	---
18	अमृत (Atal Mission for Rejuvenation and Urban Transformation)	उ.ना.	उ.ना.	उ.ना.	उ.ना.	उ.ना.	उ.ना.	उ.ना.
19	स्मार्ट सिटी मिशन	---	---	---	---	---	---	---
20	उज्वल (DISCOM Assurane Yojna) (UDAY)	उ.ना.	उ.ना.	उ.ना.	उ.ना.	उ.ना.	उ.ना.	उ.ना.
21	पंतप्रधान पीक विमा योजना(PMFBY)	उ.ना.	उ.ना.	उ.ना.	उ.ना.	उ.ना.	उ.ना.	उ.ना.
22	राष्ट्रीय आरोग्य अभियान (NHM)	360.55	4349.27	3599.21	1110.61	उ.ना.	उ.ना.	उ.ना.
23	सर्व शिक्षण अभियान (SSA)	0.00	1766.59	1685.98	80.61	-	5108	5082

तक्ता 9.4

(₹ लाख)								
अ. क्र.	योजनेचे नांव	दि.1/4/20 रोजी शिल्लक निधी	आर्थिक प्रगती संदर्भ वर्षात		अखर्चित रक्कम	बाब	भौतिक प्रगती संदर्भ वर्षात	
			प्राप्त निधी	झालेला खर्च			उद्दिष्ट	साध्य
1	2	3	4	5	6	7	8	9
24	एकात्मिक बाल विकास योजना (ICDS)	उ.ना.	उ.ना.	उ.ना.	उ.ना.	उ.ना.	उ.ना.	उ.ना.
25	मध्यान्न भोजन योजना	उ.ना.	उ.ना.	उ.ना.	उ.ना.	उ.ना.	उ.ना.	उ.ना.
26	पंतप्रधान उज्वला योजना (PMUY) LPG connections to POP families	उ.ना.	उ.ना.	उ.ना.	उ.ना.	उ.ना.	उ.ना.	उ.ना.
27	पंतप्रधान कौशल्य विकास कार्यक्रम	उ.ना.	उ.ना.	उ.ना.	उ.ना.	उ.ना.	उ.ना.	उ.ना.
28	डिजिटल इंडिया अंतर्गत सार्वजनिक इंटरनेट सुविधा कार्यक्रम (common service centre in each Gram Panchayat)	उ.ना.	उ.ना.	उ.ना.	उ.ना.	उ.ना.	उ.ना.	उ.ना.

आधार -1) प्रकल्प संचालक, जिल्हा ग्रामीण विकास यंत्रणा, परभणी (अ.क्र.5). 2) उपजिल्हाधिकारी कार्यालय, रोजगार हमी योजना, परभणी (अ.क्र.1) 3) मुख्याधिकारी, न.प.पाथरी (अ.क्र.3 व 8) 4) उपमुख्य कार्यकारी अधिकारी (पाणीपुरवठा व स्वच्छता), जि.प.परभणी (अ.क्र.11) 5) परभणी शहर महानगरपालिका, परभणी (अ.क्र.3) 6) जिल्हा अधिक्षक भूमि अभिलेख, परभणी (अ.क्र..15) 7) अधिक्षक अभियंता, महावितरण, परभणी (अ.क्र.16) 8) जिल्हा आरोग्य अधिकारी, जिल्हा परिषद, परभणी (अ.क्र.22) 9) शिक्षणाधिकारी (प्राथमिक व माध्यमिक), जि.प.परभणी (अ.क्र.23) 9) जिल्हा अधिक्षक कृषी अधिकारी, परभणी (अ.क्र.13)

तक्ता 9.5

खासदार स्थानिक क्षेत्र विकास कार्यक्रम (लोकसभा मतदार संघ/राज्यसभा सदस्य)

जिल्हा:- परभणी.									
(I) 16 वी लोकसभा - 2014-15 ते 2018-19 अखेर									
(₹ लाख)									
अ क्र	लोकसभा मतदार संघ	प्रवर्ग	एकूण प्राप्त निधी	मंजूर कामे	मंजूर कामाची रक्कम	पुर्ण झालेली कामे (संख्या)	प्रगतीपथा- वरील कामे (संख्या)	सुरू न झालेली कामे (संख्या)	प्रत्यक्ष झालेला खर्च
(1)	(2)	(3)	(4)	(5)	(6)	(7)	(8)	(9)	(10)
1	परभणी	अ.जा.	375.00	78	415.02	51	27	0	356.51
		अ.ज.	187.50	34	188.61	20	14	0	158.56
		इतर	1887.50	401	2062.93	351	50	0	1842.93
		एकूण	2450.00	513	2666.56	422	91	0	2358.00
एकूण लोकसभा मतदार संघ		अ.जा.	375.00	78	415.02	51	27	0	356.51
		अ.ज.	187.50	34	188.61	20	14	0	158.56
		इतर	1887.50	401	2062.93	351	50	0	1842.93
		एकूण	2450.00	513	2666.56	422	91	0	2358.00

(II) 17 वी लोकसभा - 2019-20 ते 2020-21 (संचित)									
(₹ लाख)									
अ क्र	लोकसभा मतदार संघ	प्रवर्ग	एकूण प्राप्त निधी	मंजूर कामे (संख्या)	मंजूर कामाची रक्कम	पुर्ण झालेली कामे (संख्या)	प्रगतीपथा- वरील कामे (संख्या)	सुरू न झालेली कामे (संख्या)	प्रत्यक्ष झालेला खर्च
(1)	(2)	(3)	(4)	(5)	(6)	(7)	(8)	(9)	(10)
1	परभणी	अ.जा.	75.00	3	24.82	0	3	0	0.00
		अ.ज.	37.50	2	19.87	0	2	0	0.00
		इतर	377.50	22	206.61	13	9	0	160.21
		एकूण	490.00	27	251.30	13	14	0	160.21
एकूण लोकसभा मतदार संघ		अ.जा.	75.00	3	24.82	0	3	0	0.00
		अ.ज.	37.50	2	19.87	0	2	0	0.00
		इतर	377.50	22	206.61	13	9	0	160.21
		एकूण	490.00	27	251.30	13	14	0	160.21

तक्ता 9.5

(II) राज्यसभा-मागील वर्ष 2019-20

(₹ लाख)

अ क्र	राज्यसभा सदस्याचे नाव (राज्यसभेवर असलेले सदस्य)	प्रवर्ग	एकूण प्राप्त निधी	मंजूर कामे (संख्या)	मंजूर कामाची रक्कम	पुर्ण झालेली कामे (संख्या)	प्रगती-पथावरील कामे (संख्या)	सुरू न झालेली कामे (संख्या)	प्रत्यक्ष झालेला खर्च
(1)	(2)	(3)	(4)	(5)	(6)	(7)	(8)	(9)	(10)
1	मा.खा.श्री अमर साबळे	अ.जा.	0.00	6	162.13	0	6	0	0.00
		अ.ज.	0.00	0	0.00	0	0	0	0.00
		इतर	0.00	5	48.55	0	5	0	0.00
		एकूण	0.00	11	210.68	0	11	0	0.00
2	मा.खा.श्री पी.चिदंबरम	अ.जा.	0.00	0	0.00	0	0	0	0.00
		अ.ज.	0.00	0	0.00	0	0	0	0.00
		इतर	73.11	2	98.00	1	1	0	72.93
		एकूण	73.11	2	98.00	1	1	0	72.93
3	मा.खा.श्री. माजिद मेमन	अ.जा.	0.00	0	0.00	0	0	0	0.00
		अ.ज.	0.00	0	0.00	0	0	0	0.00
		इतर	0.00	7	93.97	0	7	0	0.00
		एकूण	0.00	7	93.97	0	7	0	0.00
4	मा.खा.श्री. रामदास आठवले	अ.जा.	0.00	0	0.00	0	0	0	0.00
		अ.ज.	0.00	0	0.00	0	0	0	0.00
		इतर	0.00	1	9.71	0	1	0	0.00
		एकूण	0.00	1	9.71	0	1	0	0.00
5	मा.खा.श्री. कुमार केतकर	अ.जा.	0.00	0	0.00	0	0	0	0.00
		अ.ज.	0.00	0	0.00	0	0	0	0.00
		इतर	7.93	1	7.93	1	0	0	7.93
		एकूण	7.93	1	7.93	1	0	0	7.93
6	मा.खा.श्री. नरेंद्र जाधव	अ.जा.	0.00	0	0.00	0	0	0	0.00
		अ.ज.	0.00	0	0.00	0	0	0	0.00
		इतर	0.00	1	19.82	0	1	0	0.00
		एकूण	0.00	1	19.82	0	1	0	0.00
7	मा.खा.श्री. विकास महात्मे	अ.जा.	0.00	0	0.00	0	0	0	0.00
		अ.ज.	0.00	0	0.00	0	0	0	0.00
		इतर	0.00	1	4.95	0	1	0	0.00
		एकूण	0.00	1	4.95	0	1	0	0.00
8	मा.खा.श्री.व्ही. मुरलीधरन	अ.जा.	0.00	0	0.00	0	0	0	0.00
		अ.ज.	0.00	0	0.00	0	0	0	0.00
		इतर	48.50	1	48.50	0	1	0	0.00
		एकूण	48.50	1	48.50	0	1	0	0.00

तक्ता 9.5

अ क्र	राज्यसभा सदस्याचे नाव (राज्यसभेवर असलेले सदस्य)	प्रवर्ग	एकूण प्राप्त निधी	मंजूर कामे (संख्या)	मंजूर कामाची रक्कम	पुर्ण झालेली कामे (संख्या)	प्रगती-पथावरील कामे (संख्या)	सुरू न झालेली कामे (संख्या)	प्रत्यक्ष झालेला खर्च
(1)	(2)	(3)	(4)	(5)	(6)	(7)	(8)	(9)	(10)
	एकूण लोकसभा मतदार संघ	अ.जा.	0.00	6	162.13	0	6	0	0.00
		अ.ज.	0.00	0	0.00	0	0	0	0.00
		इतर	129.54	19	331.43	2	17	0	80.86
		एकूण	129.54	25	493.55	2	23	0	80.86

(II) राज्यसभा-अहवाल वर्ष 2020-21

(₹ लाख)

अ क्र	राज्यसभा सदस्याचे नाव (राज्यसभेवर असलेले सदस्य)	प्रवर्ग	एकूण प्राप्त निधी	मंजूर कामे (संख्या)	मंजूर कामाची रक्कम	पुर्ण झालेली कामे (संख्या)	प्रगतीपथा-वरील कामे (संख्या)	सुरू न झालेली कामे (संख्या)	प्रत्यक्ष झालेला खर्च
(1)	(2)	(3)	(4)	(5)	(6)	(7)	(8)	(9)	(10)
1		अ.जा.	---	---	---	---	---	---	---
		अ.ज.	---	---	---	---	---	---	---
		इतर	---	---	---	---	---	---	---
		एकूण	---	---	---	---	---	---	---

आधार - जिल्हा नियोजन अधिकारी, परभणी.

टीप:-कोविड-19 च्या पार्श्वभूमीवर लोकसभा व राज्यसभा साठी सन 2020-21 मध्ये निधी उपलब्ध झाला नाही.

तक्ता 9.6

आमदार स्थानिक विकास कार्यक्रम (विधानसभा मतदार संघ)

जिल्हा :- परभणी.			संदर्भ वर्ष :- 2020-21						
(₹ लाख)									
अ. क्र.	विधानसभा मतदार संघ	शासना-कडून प्राप्त निधी	कामांची संख्या			नवीन मंजूर कामांची प्रशासकीय मंजूरी रक्कम	वितरीत निधी		
			जुनी अपुर्ण कामे	नविन मंजूर कामे	एकूण		अपुर्ण कामां-वरील	नविन मंजूर कामां-वरील	एकूण
(1)	(2)	(3)	(4)	(5)	(6)	(7)	(8)	(9)	(10)
1	जितूर	300.00	24	54	78	447.69	7.33	150.13	157.46
2	परभणी	300.00	13	27	40	450.00	17.61	187.39	205.00
3	पाथरी	300.00	5	25	30	441.69	27.29	211.49	238.78
4	गंगाखेड	300.00	14	37	51	364.33	20.55	149.98	170.53
एकूण		1200.00	56	143	199	1703.71	72.77	698.99	771.77

अ. क्र.	विधानसभा मतदार संघ	एकूण खर्च			वर्ष अखेरीस		
		अपुर्ण कामांवरील	नविन मंजूर कामांवरील	एकूण	पूर्ण कामे	अपुर्ण कामे	सुरू न झालेली कामे
(1)	(2)	(11)	(12)	(13)	(15)	(16)	(17)
1	जितूर	7.33	150.13	157.46	22	5	51
2	परभणी	17.61	187.39	205.00	11	2	27
3	पाथरी	27.29	211.49	238.78	9	0	21
4	गंगाखेड	20.55	149.98	170.53	15	3	33
एकूण		72.77	698.99	771.77	57	10	132

आधार - जिल्हा नियोजन अधिकारी, परभणी.

तक्ता 9.7
स्थानिक विकास कार्यक्रम (विधानपरिषद सदस्य)

जिल्हा : परभणी.					संदर्भ वर्ष:- 2020-21		
(₹ लाख)							
अ. क्र.	विधानपरिषद सदस्याचे नाव	शासनाकडून/ इतर जिल्हयाकडून प्राप्त निधी	जिल्ह्यातील कामांकरीता उपलब्ध निधी	जिल्ह्या बाहेरील कामांकरीता वर्ग केलेला निधी	जिल्ह्यांतर्गत कामांची संख्या		
					जुनी अपुर्ण कामे	नविन मंजूर कामे	एकूण
(1)	(2)	(3)	(4)	(5)	(6)	(7)	(8)
1	मा.आ. बाबाजानी दुर्गाणी	300.00	300.00	0.00	23	44	67
2	मा.आ.श्री.सतीश चव्हाण	7.05	7.05	0.00	6	0	6
3	मा. आ.श्री.हरीभाऊ राठोड	0.00	0.00	0.00	0	0	0
4	मा.आ.रामराव वडकुते	4.95	4.95	0.00	2	0	2
5	मा.आ.श्री.विप्लव बाजोरिया	245.00	245.00	0.00	7	19	26
6	मा.आ.श्री.जोंगेंद्र कवाडे.	7.95	7.95	0.00	3	0	3
7	मा.आ श्री. दिवाकर रावते	41.65	41.65	0.00	5	0	5
8	मा.आ. श्रीमती नीलम गो-हे	4.72	4.72	0.00	1	0	1
9	मा.आ. श्रीमती विद्या चव्हाण	0.00	0.00	0.00	0	0	0
10	मा.आ. श्री. राम रातोळीकर	43.00	43.00	0.00	1	1	2
11	मा.आ. विक्रम काळे	60.25	60.25	0.00	0	241	241
एकूण		714.57	714.57	0.00	48	305	353

अ. क्र.	विधानपरिषद सदस्याचे नाव	नवीन मंजूर कामांची प्रशासकीय मंजूरी रक्कम	वितरीत निधी		
			अपुर्ण कामांवरील	नविन मंजूर कामांवरील	एकूण
(1)	(2)	(9)	(10)	(11)	(12)
1	मा.आ. बाबाजानी दुर्गाणी	321.45	101.74	156.97	580.16
2	मा.आ.श्री.सतीश चव्हाण	0.000	2.094	0.00	2.09
3	मा. आ.श्री.हरीभाऊ राठोड	0.00	0.00	0.00	0.00
4	मा.आ.रामराव वडकुते	0.00	4.95	0.00	4.95
5	मा.आ.श्री.विप्लव बाजोरिया	241.51	89.89	176.19	507.58
6	मा.आ.श्री.जोंगेंद्र कवाडे.	0.00	7.95	0.00	7.95
7	मा.आ श्री. दिवाकर रावते	0.00	35.49	0.00	35.49
8	मा.आ. श्रीमती नीलम गो-हे	0.00	4.72	0.00	4.72
9	मा.आ. श्रीमती विद्या चव्हाण	0.00	0.00	0.00	0.00
10	मा.आ. श्री. राम रातोळीकर	22.77	20.00	0.00	42.77
11	मा.आ. विक्रम काळे	60.25	0.00	22.75	83.00
एकूण		645.98	266.83	355.91	1268.71

तक्ता 9.7

अ. क्र.	विधानपरिषद सदस्याचे नाव	एकूण खर्च			वर्ष अखेरीस		
		अपूर्ण कामांवरील	नविन मंजूर कामांवरील	एकूण	पूर्ण कामे (संख्या)	अपूर्ण कामे (संख्या)	सुरू न झालेली कामे (संख्या)
(1)	(2)	(13)	(14)	(15)	(16)	(17)	(18)
1	मा.आ. बाबाजानी दुराणी	101.74	156.97	258.71	48	7	12
2	मा.आ.श्री.सतीश चव्हाण	2.09	0.00	2.09	6	0	0
3	मा. आ.श्री.हरीभाऊ राठोड	0.00	0.00	0.00	0	0	0
4	मा.आ.रामराव वडकुते	4.95	0.00	4.95	2	0	0
5	मा.आ.श्री.विप्लव बाजोरिया	89.89	176.19	266.07	19	2	5
6	मा.आ.श्री.जोगेंद्र कवाडे.	7.95	0.00	7.95	3	0	0
7	मा.आ.श्री. दिवाकर रावते	35.49	0.00	35.49	3	2	0
8	मा.आ. श्रीमती नीलम गो-हे	4.72	0.00	4.72	1	0	0
9	मा.आ. श्रीमती विद्या चव्हाण	0.00	0.00	0.00	0	0	0
10	मा.आ. श्री. राम रातोळीकर	20.00	0.00	20.00	1	1	0
11	मा.आ. विक्रम काळे	0.00	22.75	22.75	91	150	0
	एकूण	266.83	355.91	622.73	174	162	17

आधार - जिल्हा नियोजन अधिकारी, परभणी.

तक्ता 9.8

महात्मा गांधी राष्ट्रीय ग्रामीण रोजगार योजनेची जिल्हातील प्रगती

जिल्हा :- परभणी		संदर्भ वर्ष - 2020-21	
अ. क्र.	बाब	2019-20	2020- 21
1	2	3	4
1	रोजगार पुरविलेल्या कुटुंबांची संख्या (लाख)	0.24	0.27
2	मनुष्य दिवस निर्मिती (कोटी)	0.08	0.12
3	प्रति कुटुंब सरासरी रोजगार (दिवस)	87	90
4	रोजगारातील हिशशाची टक्केवारी		
	4.1 अनुसूचित जाती	9.95	0.58
	4.2 अनुसूचित जमाती	1.16	0.10
	4.3 महिला	7.14	4.44
5	पूर्ण झालेल्या कामांची संख्या	5547	5133
6	एकूण खर्च (₹ कोटी)	30.10	37.07
7	एक दिवसाच्या रोजगार निर्मितीची किंमत (₹)	206	238

आधार : उपजिल्हाधिकारी कार्यालय, रोजगार हमी योजना, परभणी.

टिप- स्तंभ क्र.4 मधील एकूण खर्च हा रोजगार हमी योजनेवर + व्यवस्थापनांशी संबंधित खर्च असा एकूण देण्यात आलेला आहे. त्यास्तव सदरील खर्च हा तक्ता क्र. 9.11 मधील स्तंभ क्र.8 मधील खर्चाशी जुळणार नाही.

तक्ता 9.9

महात्मा गांधी राष्ट्रीय ग्रामीण रोजगार हमी योजनेंतर्गत दिलेला रोजगार

जिल्हा:- परभणी.

संदर्भ वर्ष: - 2020- 21

अ. क्र.	तालुका	नोंदविलेली		जॉबकार्ड वितरित केलेली कुटूंबे (संचित) (संख्या)				रोजगाराची मागणी केलेली	
		कुटूंबे (संख्या)	व्यक्ति (संख्या)	अनुसुचित जाती	अनुसुचित जमाती	इतर	एकूण	कुटूंबे (संख्या)	व्यक्ति (संख्या)
1	2	3	4	5	6	7	8	9	10
1	सेलू	26658	61978	2821	100	21116	24037	4827	9517
2	जिंतूर	51495	120991	3512	1333	38822	43667	5535	9989
3	परभणी	38422	91415	4435	351	29015	33801	5905	10850
4	मानवत	18278	42936	1500	104	13092	14696	3421	6302
5	पाथरी	21964	49684	2440	59	14127	16626	1981	3387
6	सोनपेठ	14900	29647	1222	36	8516	9774	1723	3186
7	गंगाखेड	31112	75490	2728	221	25065	28014	3401	6473
8	पालम	28526	57339	1355	386	21129	22870	2266	4048
9	पुर्णा	27041	64580	3055	87	20443	23585	4340	8806
एकूण जिल्हा		258396	594060	23068	2677	191325	217070	33399	62558

अ. क्र.	तालुका	रोजगार देउ केलेली		प्रत्यक्ष पुरविलेला रोजगार			100 मनुष्य दिवस रोजगार मिळालेली कुटूंबे (संख्या)
		कुटूंबे (संख्या)	व्यक्ति (संख्या)	कुटूंबे (संख्या)	व्यक्ति (संख्या)	मनुष्य दिवस (संख्या)	
1	2	11	12	13	14	15	16
1	सेलू	4819	9501	4221	7937	215300	564
2	जिंतूर	5436	9790	4556	8011	166768	306
3	परभणी	5875	10800	4663	8180	205115	517
4	मानवत	3418	6294	3054	5523	154732	441
5	पाथरी	1973	3376	1204	1981	43570	69
6	सोनपेठ	1679	3088	1383	2558	46651	81
7	गंगाखेड	3388	6453	2722	5007	96380	147
8	पालम	2264	4042	1841	3267	61706	80
9	पुर्णा	4324	8766	3812	7526	177102	398
एकूण जिल्हा		33176	62110	27456	49990	1167324	2603

आधार : उपजिल्हाधिकारी कार्यालय, रोजगार हमी योजना, परभणी.

तक्ता 9.10

महाराष्ट्र ग्रामीण रोजगार हमी योजनेखाली घेतलेली कामे, त्यावरील रोजगार व खर्च

जिल्हा :- परभणी.		संदर्भ वर्ष - 2020-21			
अ. क्र.	महिना	खर्च (₹ लाखात)		मनुष्य दिवस (लाखात)	रोजगार हमी योजनेखालील कामांची संख्या
		महिन्यातील	आर्थिक वर्षाच्या आरंभापासून		
(1)	(2)	(3)	(4)	(5)	(6)
1	एप्रिल	78.32	78.32	0.29	95
2	मे	219.66	297.98	1.14	510
3	जून	411.71	709.69	1.15	440
4	जुलै	226.02	935.71	0.96	380
5	ऑगस्ट	350.80	1286.51	0.41	284
6	सप्टेंबर	120.81	1407.32	0.69	306
7	ऑक्टोबर	168.86	1576.18	1.05	316
8	नोव्हेंबर	433.11	2009.29	1.38	293
9	डिसेंबर	431.23	2440.52	1.73	412
10	जानेवारी	327.74	2768.26	0.78	332
11	फेब्रुवारी	177.19	2945.45	0.93	1216
12	मार्च	762.25	3707.70	1.16	549
एकूण		3707.70		11.67	5133

आधार : उपजिल्हाधिकारी, रोजगार हमी योजना, परभणी.

टिप- सदरील तक्त्यातील स्तंभ 6 मध्ये दर्शविण्यात आलेली कामे महिनानिहाय चालू असलेल्या सरासरी कामाची संख्या असून, ती तक्ता क्र.9.11 मधील स्तंभ क्र.6 मधील अपूर्ण पैकी पूर्ण कामांच्या संख्येशी जुळणार नाही.

तक्ता 9.11

महाराष्ट्र ग्रामीण रोजगार हमी योजनेखाली घेण्यात आलेली प्रकारानुसार कामे व त्यावरिल खर्च

जिल्हा :- परभणी		संदर्भ वर्ष - 2020-21					
अ. क्र.	कामाची वर्गवारी	कामांची संख्या					खर्च (₹ लाखात)
		मागील अपुर्ण	नविन	एकूण	एकूण पैकी पुर्ण	एकूण पैकी अपुर्ण	
1	2	3	4	5	6	7	8
1	नैसर्गिक साधनसंपत्ती प्रबंधनाशी निगडित सार्वजनिक कामे						
1.1	जलसंधारण	502	78	580	77	503	3.25
1.2	पाणलोट विकास	0	0	0	0	0	0.00
1.3	सिंचन	18605	14243	32848	3469	29379	2034.54
1.4	वनीकरण	1376	472	1848	44	1804	1283.58
	एकूण 1	20483	14793	35276	3590	31686	3321.37
2	वंचित घटकांच्या वैयक्तिक मालमत्तेशी निगडित						
2.1	पशुधनाची वाढ	0	0	0	0	0	0.00
2.2	मत्स्यव्यवसायाची वाढ	0	0	0	0	0	0.00
	एकूण 2	0	0	0	0	0	0
3	मराग्राजीअ (NRLM) शी निगडित स्वसहायता गटांसाठी सामायिक साधनसंपत्तीशी निगडित						
3.1	कृषी उत्पादकता	0	0	0	0	0	0
	एकूण 3	0	0	0	0	0	0
4	ग्रामीण मूलभूत सुविधा						
4.1	ग्रामीण स्वच्छता	0	0	0	0	0	0
4.2	रस्ता जोडणी/अंतर्गत रस्ते/रस्ते	317	12	329	67	262	20.55
4	इतर	148	88	236	6	230	15.37
	एकूण 4	465	100	565	73	492	35.92
	एकूण 1 ते 4	20948	14893	35841	3663	32178	3357.29

आधार : उपजिल्हाधिकारी कार्यालय, रोजगार हमी योजना, परभणी.

टिप- 1) स्तंभ क्र.8 मध्ये दर्शविलेला खर्च हा फक्त रोजगार हमी योजनेवरील प्रकारानुसार कामावर झालेला खर्च आहे.

व्यवस्थापनांशी संबंधित खर्चाचा (3707.70 -3357.29 = 350.41 लाख) यात अंतर्भाव नाही. त्यामुळे सदरील स्तंभ क्र.8 मधील खर्च हा तक्ता क्र. 9.8 मधील अ.क्र.6 मधील एकूण खर्च(कोटी) शी जुळणार नाही.

तक्ता 10.1

पोलिस अधिकारी / कर्मचारी यांची संख्या

जिल्हा:- परभणी		संदर्भ वर्ष:-2020-21					
अ. क्र.	तालुका	पोलिस ठाणे		आउट पोस्ट		पोलिस चौकी	
		संख्या	अधिकारी / कर्मचाऱ्यांची संख्या	संख्या	अधिकारी / कर्मचाऱ्यांची संख्या	संख्या	अधिकारी / कर्मचाऱ्यांची संख्या
1	2	3	4	5	6	7	8
1	सेलू	1	57	1	--	--	--
2	जितूर	4	197	1	--	--	--
3	परभणी	6	1074	--	--	1	--
4	मानवत	1	60	--	--	--	--
5	पाथरी	1	55	1	--	--	--
6	सोनपेठ	1	40	--	--	--	--
7	गंगाखेड	2	124	2	--	--	--
8	पालम	1	40	1	--	--	--
9	पुर्णा	2	146	1	--	--	--
एकूण जिल्हा		19	1793	7	0	1	0

आधार - जिल्हा पोलिस अधीक्षक , परभणी.

तक्ता 10.1 (अ)

अत्याचार झालेल्या महिलांबाबत नोंदविलेल्या गुन्हांची संख्या

जिल्हा - परभणी		संदर्भ वर्ष:- 2020-21					
अ.क्र.	तालुका	बलात्कार	अपहरण व पळवून नेणे	हुंडाबळी	लैंगिक अत्याचार	अनैतिक व्यापार	इतर
1	2	3	4	5	6	7	8
1	सेलू	2	0	0	8	0	10
2	जितूर	5	0	1	22	0	17
3	परभणी	15	2	0	29	0	50
4	मानवत	2	0	1	5	0	9
5	पाथरी	3	1	0	9	0	20
6	सोनपेठ	0	1	0	15	0	20
7	गंगाखेड	6	0	0	16	0	18
8	पालम	0	0	0	5	0	8
9	पुर्णा	2	1	0	13	0	15
एकूण		35	5	2	122	0	167

आधार - जिल्हा पोलिस अधीक्षक , परभणी.

तक्ता 10.1 (ब)

अत्याचार झालेल्या बालकांबाबत नोंदविलेल्या गुन्हांची संख्या

जिल्हा - परभणी		संदर्भ वर्ष:- 2020-21					
अ.क्र.	तालुका	खून		बालकांवरील बलात्कार	अपहरण व पळवून नेणे	परित्याग	इतर
		गर्भातील जीव	इतर				
1	2	9	10	11	12	13	14
1	सेलू	0	1	1	4	0	2
2	जितूर	0	0	6	5	0	1
3	परभणी	0	0	6	25	2	19
4	मानवत	0	0	1	2	0	4
5	पाथरी	0	1	4	2	1	4
6	सोनपेठ	0	0	4	2	0	3
7	गंगाखेड	0	0	4	5	1	3
8	पालम	0	0	3	2	0	3
9	पुर्णा	0	0	5	3	0	10
एकूण		0	1	34	50	4	49

आधार - जिल्हा पोलिस अधीक्षक, परभणी

तक्ता 10.2

जिल्हात कार्यरत विविध न्यायालये, त्यामधील न्यायाधीशांची संख्या व निकालात काढलेली प्रकरणे

जिल्हा: परभणी.		संदर्भ वर्ष-2020-21							
अ. क्र.	न्यायालये	कार्यरत न्यायालये संख्या	न्यायाधीशांची संख्या		एकूण प्रकरणे	मूळ प्रकरणे (संख्या)		अपील प्रकरणे (संख्या)	
			मंजूर पदे	भरलेली पदे		नियमित	संकीर्ण	नियमित	संकीर्ण
1	2	3	4	5	6	7	8	9	10
1	दिवाणी न्यायालय	33	33	32	3048	954	1996	58	40
2	फौजदारी न्यायालय		33	32	5407	1145	4200	45	17
3	लोक न्यायालय	0	0	0	279	127	152	0	0
4	कामगार न्यायालय	0	0	0	470	320	150	0	0
5	औद्योगिक न्यायालय	0	0	0	35	33	1	1	0
6	कोर्टुबिक न्यायालय	1	1	1	1064	998	66	0	0
7	जिल्हा दंडाधिकारी तथा कार्यकारी दंडाधिकारी	15	15	15	2110	2110	0	0	0
8	जिल्हा ग्राहक मंच	1	1	1	928	0	0	0	0

आधार - 1) प्रमुख, जिल्हा व सत्र न्यायाधीश, परभणी 2) प्रशासकीय न्यायाधीश, कामगार न्यायालय, नांदेड 3) प्रशासकीय सदस्य, औद्योगिक न्यायालय, जालना 4) जिल्हा दंडाधिकारी व कार्यकारी दंडाधिकारी, परभणी. 5) प्रबंधक, जिल्हा ग्राहक तक्रार निवारण मंच, परभणी.

टीप:- न्यायालयातील आस्थापनांची पदे कमी झाल्याने कार्यरत न्यायालये बरखास्त होतात. एखादे वर्षी पदे वाढली तर न्यायालयांची संख्या वाढू शकते. ही संख्या दरवर्षी कमी जास्त होत असते.

तक्ता 10.3

जिल्ह्यातील प्रकाशित झालेली वर्तमानपत्रे व नियतकालिके

जिल्हा- परभणी.		संदर्भ वर्ष-2020-21					
अ.क्र.	तालुका	दैनिक वर्तमान पत्रे आणि नियतकालिके (संख्या)					
		दैनिक	साप्ताहिक	पाक्षिक	मासिक	त्रैमासिक	वार्षिक
1	2	3	4	5	6	7	8
1	सेलू	0	1	0	0	0	0
2	जितूर	0	3	0	0	0	0
3	परभणी	12	23	0	0	0	0
4	मानवत	0	1	0	0	0	0
5	पाथरी	0	0	0	0	0	0
6	सोनपेठ	0	0	0	0	0	0
7	गंगाखेड	1	4	0	0	0	0
8	पालम	0	2	0	0	0	0
9	पुर्णा	0	0	0	0	0	0
एकूण जिल्हा		13	34	0	0	0	0

आधार - जिल्हा माहिती अधिकारी, परभणी.

टिप - दैनिक व साप्ताहिकांसाठी नोंदणी संदर्भातील RNI प्रमाणपत्र प्राप्त झालेल्याच दैनिक व साप्ताहिकांची संख्या संबंधित यंत्रणेकडून देण्यात येते. दरवर्षी RNI प्रमाणपत्रांची संख्या कमी जास्त होण्याची शक्यता असते. RNI प्रमाणपत्राअभावी मागील वर्षांच्या तुलनेत यावर्षी दैनिक व साप्ताहिकांची संख्या कमी दिसून येते.

तक्ता 10.4

चित्रपट गृहे, व्ही.डी.ओ. केंद्र आणि केबलधारक यांची आकडेवारी

जिल्हा:- परभणी.		संदर्भ वर्ष:- 2020-21			
अ.क्र.	तालुका	कायम स्वरुपी चित्रपटगृहे		केबल ग्राहक संख्या	वसूल केलेला करमणूक कर (₹ हजार)
		संख्या	प्रत्येक खेळासाठी असलेली आसन क्षमता		
1	2	3	4	5	6
1	सेलू	1	516	1705	उ.ना.*
2	जितूर	0	0	2103	
3	परभणी	4	2369	5724	
4	मानवत	0	0	842	
5	पाथरी	0	0	1237	
6	सोनपेठ	0	0	274	
7	गंगाखेड	0	0	997	
8	पालम	0	0	0	
9	पुर्णा	0	0	2875	
जिल्हा एकूण		5	2885	15757	

आधार- जिल्हाधिकारी कार्यालय (करमणूककर शाखा), परभणी.

टीप:- 1) परभणी तालुक्यातील दोन चित्रपटगृहे बंद आहेत. (2) *दिनांक 01 जूलै 2017 पासून जिएसटी कर प्रणाली लागू झाली असल्याने सदरील वसूली जिल्हाधिकारी कार्यालयाकडून करण्यात येत नसल्याचे कळविले आहे.

तक्ता 10.5

लोकसभा व विधानसभा निवडणूकीबाबतची आकडेवारी

जिल्हा - परभणी							संदर्भ वर्ष - 2019
अ. क्र.	मतदार संघाचे नाव	एकूण मतदारांची संख्या	मतदान केलेल्या मतदारांची संख्या				मतदानाची टक्केवारी
			पुरुष	स्त्रिया	पोस्टल	एकूण	
1	2	3	4	5	6	7	8
लोकसभा निवडणूक : 2019							
1	परभणी	1985228	676532	574979	1581	1253092	63.12
लोकसभा एकूण		1985228	676532	574979	1581	1253092	63.12

विधानसभा निवडणूक : 2019							
1	जिंतूर	350923	135492	120194	1471	257157	73.28
2	परभणी	306460	102639	87900	1721	192260	62.74
3	गंगाखेड	389421	142941	125267	1710	269918	69.31
4	पाथरी	353895	126133	109496	783	236412	66.80
विधानसभा एकूण		1400699	507205	442857	5685	955747	68.23

अ. क्र.	मतदार संघाचे नाव	पक्षनिहाय मिळालेली मते (संख्या)									
		काँग्रेस आय	राष्ट्रवादी काँग्रेस पार्टी	रिपब्लिक पार्टी (ए)	शिवसेना	भा.ज.प	बहुजन समाज पार्टी	म.न.से.	अपक्ष	इतर पक्ष	NOTA
1	2	9	10	11	12	13	14	15	16	17	18
लोकसभा निवडणूक :											
1	परभणी	---	496742	---	538941	---	5653	---	19796	187100	4550
लोकसभा एकूण		---	496742	---	538941	---	5653	---	19796	187100	4550
विधानसभा निवडणूक :											
1	जिंतूर	---	113196	---	---	116913	791	---	7651	17146	1460
2	परभणी	15580	---	---	104584	---	848	1917	20939	46806	1586
3	गंगाखेड	---	8204	---	63111	---	692	4079	80174	112057	1601
4	पाथरी	105625	---	---	---	90851	1515	---	12104	24539	1696
विधानसभा एकूण		121205	121400	---	167695	207764	3846	5996	120868	200548	6343

आधार - जिल्हा निवडणूक अधिकारी, जिल्हाधिकारी कार्यालय, परभणी

तक्ता 10.6
जिल्ह्यात गोळा करण्यात आलेला कर महसूल

जिल्हा :- परभणी		संदर्भ वर्ष :- 2020-21		
(₹ लाख)				
अ.क्र.	बाब	2018-19	2019-20	2021-22
1	2	3	4	5
1	मूल्यवर्धित कर (व्हॅट)	18.64	60.78	27.60
2	मुद्रांक व नोंदणी शुल्क	93.89	59.52	58.16
3	राज्य उत्पादन शुल्क	0.08	26.60	0.14
4	विजेवरील शुल्क	0.01	0.00	2.28
5	करमणूक कर, विक्रेय वस्तू व सेवा यांवरील इतर कर व शुल्क	126.96	555.55	0.00
6	वाहनांवरील कर	1445.29	433.78	0.00
7	माल व उतारुंवरील कर	0.00	0.00	0.00
8	जमीन महसूल	51.17	27.09	2589.58
9	इतर महसूल	268.23	151.13	27.83
	एकूण महसूल	2004.26	1314.43	2705.60

आधार : जिल्हा कोषागार कार्यालय, परभणी.

टिप- वाहनांवरील कर भरणारे संबंधित कार्यालय हे GRAS प्रणालीत गेले असल्यामुळे कोषागार कार्यालयात संबंधित चलन भरल्या जात नाही. त्यामुळे वाहनवरील कर 0.00 दर्शविण्यात आला आहे.

तक्ता 10.7

जिल्ह्यात गोळा करण्यात आलेला कायदेनिहाय जमा महसूल
(मूल्यवर्धित कर आणि वस्तू व सेवा कर)

जिल्हा :- परभणी.		संदर्भ वर्ष:-2020-21			
(₹ लाख)					
अ. क्र.	बाब	2019-20		2020-21	
		नोंदीत व्यापाऱ्यांची संख्या	जमा महसूल	नोंदीत व्यापाऱ्यांची संख्या	जमा महसूल
1	2	3	4	5	6
1	मुंबिका/ मूल्यवर्धित कर (व्हॅट) कायदा	292	0.60	282	640.88
2	मोटार स्पिरिट टॅक्स (एमएसटी)	0	0.00	0	0.00
3	केंद्रीय विक्रीकर (सीएसटी) कायदा	0	0.00	0	0.00
4	ऊस खरेदी कर (एससीपीटी) कायदा	0	0.00	0	0.00
5	व्यवसाय कर कायदा	12326	865.49	12500	662.00
6	प्रवेश कर कायदा	0	0.00	0	0.00
7	ऐषाराम कर कायदा	0	0.00	0	0.00
8	एकूण व्हॅट (₹ लाख) अ.क्र. 8= अ.क्र. (1 ते 7)	12618	866.09	12782	1302.88
9	वस्तू व सेवा कर कायदा (एसजीएसटी)	4293	7565.63	5445	4528.82
10	वस्तू व सेवा कर कायदा (आयजीएसटी)	835	1100.08		1584.42
11	एकूण वस्तू व सेवा कर कायदा	5128	8665.71	5445	6113.24
12	मिळणारी भरपाई	0	0.00	0	0.00
13	एकूण (व्हॅट+ जीएसटी) (₹ लाख) अ.क्र. 13 =अ.क्र.(8 +11 + 12)	17746	9531.80	18227	7416.12

आधार :- विक्रीकर अधिकारी, पीएआर- व्हॅट- क्र..001, परभणी.

टिप - सन 2020-21 मध्ये एसजीएसटी व आयजीएसटी नोंदीत व्यापाऱ्यांची संख्या एकत्रित उपलब्ध आहे.

तक्ता 10.8

कोषागारात सादर झालेल्या देयकांचे तपशिल

जिल्हा :- परभणी.				संदर्भ वर्ष :- 2020-21			
अ.क्र.	कोषागार / उपकोषागाराचे नाव	एकूण कार्यालयांची संख्या	कोषागारात सादर झालेल्या देयकांची एकूण संख्या	पारित झालेल्या देयकांची संख्या	वर्षभरात खर्ची पडलेली एकूण रक्कम (₹ लाख)	प्राप्त झालेली एकूण चलने	एकूण जमा रक्कम (₹ लाख)
1	2	3	4	5	6	7	8
1	सेलू	17	907	907	6358	598	2352
2	जिंतूर	22	1288	1255	7681	887	226
3	परभणी	132	19494	19370	363035	27331	12747
4	मानवत	12	778	771	4212	442	116
5	पाथरी	13	852	836	4994	458	149
6	सोनपेठ	10	644	636	3414	369	101
7	गंगाखेड	22	1538	1471	4140	989	474
8	पालम	10	866	811	2608	134	16620
9	पुर्णा	16	1012	939	4703	516	61
जिल्हा एकूण		254	27379	26996	401144	31724	32845

आधार :- जिल्हा कोषागार कार्यालय, परभणी.

तक्ता 10.9

जिल्हयातील पर्यटन स्थळांच्या विकासाबाबत सद्यस्थिती

जिल्हा :-परभणी		संदर्भ वर्ष - (सन 1999 ते 2021)					
अ. क्र.	तालुका	पर्यटन स्थळांची वर्गवारी	पर्यटन स्थळांची संख्या	पर्यटन स्थळांच्या ठिकाणी मंजूर विकास कामे (संख्या)			पर्यटन स्थळांच्या ठिकाणी विकास कामावर झालेला खर्च (₹ लाख)
				चालु वर्षाच्या सुरवातीची अपूर्ण कामे	नविन मंजूर कामे	एकूण कामे	
1	2	3	4	5	6	7	8
1	सेलू	अ	0	0	0	0	0
		ब	0	0	0	0	0
		क	1	1	0	1	0
		ड	0	0	0	0	0
2	जितूर	अ	0	0	0	0	0
		ब	0	0	0	0	0
		क	7	31	0	31	264.69
		ड	0	0	0	0	0
3	परभणी	अ	0	0	0	0	0
		ब	0	0	0	0	0
		क	5	10	0	10	144.1
		ड	0	0	0	0	0
4	मानवत	अ	0	0	0	0	0
		ब	0	0	0	0	0
		क	1	2	0	2	5.00
		ड	0	0	0	0	0
5	पाथरी	अ	0	0	0	0	0
		ब	0	0	0	0	0
		क	3	0	0	0	0
		ड	0	0	0	0	0
6	सोनपेठ	अ	0	0	0	0	0
		ब	0	0	0	0	0
		क	0	0	0	0	0
		ड	0	0	0	0	0

तक्ता 10.9

अ. क्र.	तालुका	पर्यटन स्थळांची वर्गवारी	पर्यटन स्थळांची संख्या	पर्यटन स्थळाच्या ठिकाणी मंजूर विकास कामे (संख्या)			पर्यटन स्थळाच्या ठिकाणी विकास कामावर झालेला खर्च (₹ लाख)
				चालु वर्षाच्या सुरवातीची अपूर्ण कामे	नविन मंजूर कामे	एकूण कामे	
1	2	3	4	5	6	7	8
7	गंगाखेड	अ	0	0	0	0	0
		ब	0	0	0	0	0
		क	0	0	0	0	0
		ड	0	0	0	0	0
8	पालम	अ	0	0	0	0	0
		ब	0	0	0	0	0
		क	1	1	0	1	190.17
		ड	0	0	0	0	0
9	पूर्णा	अ	0	0	0	0	0
		ब	0	0	0	0	0
		क	1	0	0	0	0
		ड	0	0	0	0	0
एकूण		अ	0	0	0	0	0
		ब	0	0	0	0	0
		क	19	45	0	45	603.96
		ड	0	0	0	0	0

आधार : जिल्हा नियोजन अधिकारी, परभणी.

भाग -3
गणना विषयक आकडेवारी



स्वातंत्र्याचा अमृत महोत्सव

पृष्ठ क्रमांक- 209 ते 222

तक्ता 11.1

लोकसंख्या विषयक निवडक आकडेवारी

जिल्हा : परभणी		संदर्भ वर्ष : 2011						
अ. क्र.	बाब/ तालुका	क्षेत्र चौ.कि.मी.	गावांची संख्या	शहरांची संख्या	लोकसंख्या			
					एकूण	पुरुष	स्त्रिया	
(1)	(2)	(3)	(4)	(5)	(6)	(7)	(8)	
1	सेलू	ग्रामिण	677.3	94	0	122259	62505	59754
		नागरी	4.60	0	1	46915	24128	22787
2	जितूर	ग्रामिण	1213.00	171	0	238465	122266	116199
		नागरी	25.82	0	1	44291	22616	21675
3	परभणी	ग्रामिण	1073.80	130	0	230640	118765	111875
		नागरी	57.60	0	1	307170	156520	150650
4	मानवत	ग्रामिण	480.58	54	0	84329	43223	41106
		नागरी	8.44	0	1	32488	16522	15966
5	पाथरी	ग्रामिण	545.25	56	0	102193	52457	49736
		नागरी	1.54	0	1	36853	19025	17828
6	सोनपेठ	ग्रामिण	375.96	57	0	73817	38130	35687
		नागरी	2.82	0	1	15765	8120	7645
7	गंगाखेड	ग्रामिण	615.08	106	0	152976	79301	73675
		नागरी	10.16	0	1	49891	25556	24335
8	पालम	ग्रामिण	510.61	82	0	115382	59737	55645
		नागरी	0.00	0	0	0	0	0
9	पुर्णा	ग्रामिण	609.54	93	0	146219	75502	70717
		नागरी	1.91	0	1	36433	18497	17936
एकूण जिल्हा	ग्रामिण	6101.11	843	0	1266280	651886	614394	
	नागरी	112.89	0	8	569806	290984	278822	
	एकूण	6214.00	843	8	1836086	942870	893216	

तक्ता 11.1

अ. क्र.	बाब/ तालुका	कुटूंबांची संख्या (2011)	लोकसंख्येची घनता (प्रति चौ.कि.मी)	स्री-पुरुष प्रमाण	प्रक्षेपित लोकसंख्या (1 ऑक्टोबर 2020)	
(1)	(2)	(9)	(10)	(11)	(12)	
1	सेलू	ग्रामिण	25054	181	956	128342
		नागरी	8761	10199	944	54784
2	जितूर	ग्रामिण	48061	197	950	250331
		नागरी	7722	1715	958	51720
3	परभणी	ग्रामिण	44934	215	942	242116
		नागरी	56566	5333	962	358692
4	मानवत	ग्रामिण	18339	175	951	88525
		नागरी	6011	3849	966	37937
5	पाथरी	ग्रामिण	21249	187	948	107278
		नागरी	6661	23931	937	43034
6	सोनपेठ	ग्रामिण	15058	196	936	77490
		नागरी	3031	5590	942	18409
7	गंगाखेड	ग्रामिण	31012	249	929	160588
		नागरी	9316	4911	952	58259
8	पालम	ग्रामिण	24232	226	931	121123
		नागरी	0	0	0	0
9	पुर्णा	ग्रामिण	28460	240	937	153495
		नागरी	6663	19075	970	42544
एकूण जिल्हा		ग्रामिण	256399	208	942	1329288
		नागरी	104731	5047	958	665379
		एकूण	361130	295	947	1994667

आधार- महानिबंधक व जनगणना आयुक्त कार्यालय, भारत सरकार

तक्ता 11.2

जिल्ह्यातील मागासवर्गीयांची लोकसंख्या

जिल्हा : परभणी		संदर्भ वर्ष : 2011							
अ. क्र.	बाब/ तालुका	मागासवर्गीय लोकसंख्या						मागासवर्गीय लोकसंख्येचे एकूण लोकसंख्येतील प्रमाण	
		अनुसूचित जाती			अनुसूचित जमाती			अनुसूचित जाती	अनुसूचित जमाती
		एकूण	पुरुष	स्त्रिया	एकूण	पुरुष	स्त्रिया		
(1)	(2)	(3)	(4)	(5)	(6)	(7)	(8)	(9)	(10)
1	सेलू	20156	10199	9957	2031	1027	1004	11.91	1.20
2	जिंतूर	31336	15928	15408	15816	7997	7819	11.08	5.59
3	परभणी	69316	35021	34295	7348	3725	3623	12.89	1.37
4	मानवत	15060	7632	7428	1427	727	700	12.89	1.22
5	पाथरी	20387	10343	10044	1634	841	793	14.66	1.18
6	सोनपेठ	13032	6657	6375	1005	497	508	14.55	1.12
7	गंगाखेड	29627	15246	14381	4333	2241	2092	14.60	2.14
8	पालम	15862	8210	7652	4335	2205	2130	13.75	3.76
9	पुर्णा	32532	16647	15885	2585	1310	1275	17.81	1.42
एकूण जिल्हा		247308	125883	121425	40514	20570	19944	13.47	2.21

आधार- महानिबंधक व जनगणना आयुक्त कार्यालय, भारत सरकार

तक्ता 11.3
लोकसंख्या आणि वृद्धिदर

जिल्हा : परभणी		संदर्भ वर्ष : 1961-2011				
जनगणना वर्ष	ग्रामीण/नागरी	लोकसंख्या				
		एकूण	पुरुष	स्त्रिया	अनुसूचित जाती	अनुसूचित जमाती
(1)	(2)	(3)	(4)	(5)	(6)	(7)
1961	एकूण	641081	325607	315474	83976	34838
	ग्रामीण	531529	268761	262768	74945	34838
	नागरी	109552	56846	52706	9031	उ.ना.
1971	एकूण	805383	412218	393165	84938	42101
	ग्रामीण	639768	325482	314286	73458	41870
	नागरी	165615	86736	78879	11480	231
1981	एकूण	987411	501810	485601	94839	75502
	ग्रामीण	744354	375976	368378	76820	71808
	नागरी	243057	125834	117223	18019	3694
1991	एकूण	1482283	850879	631404	233323	111470
	ग्रामीण	1118243	661700	456543	185137	103564
	नागरी	364040	189179	174861	48186	7906
2001	एकूण	1527715	780191	747524	152463	31210
	ग्रामीण	1042529	529729	512800	108900	26961
	नागरी	485186	250462	234724	43563	4249
2011	एकूण	1836086	942870	893216	247308	19944
	ग्रामीण	1266280	651886	614394	172674	15818
	नागरी	569806	290984	278822	74634	4126

तक्ता 11.3

जनगणना वर्ष	ग्रामीण/नागरी	दशवार्षिक वृद्धीदर			वार्षिक चक्रवाढ वृद्धीदर		
		सर्व साधारण	अनुसूचित जाती	अनुसूचित जमाती	सर्व साधारण	अनुसूचित जाती	अनुसूचित जमाती
(1)	(2)	(8)	(9)	(10)	(11)	(12)	(13)
1961	एकूण	16.4	उ.ना.	उ.ना.	1.72	उ.ना.	उ.ना.
	ग्रामीण	18.3	उ.ना.	उ.ना.	1.89	उ.ना.	उ.ना.
	नागरी	8.3	उ.ना.	उ.ना.	0.73	उ.ना.	उ.ना.
1971	एकूण	25.63	1.15	20.85	2.31	0.11	1.91
	ग्रामीण	20.36	-1.98	20.18	1.87	-0.20	1.86
	नागरी	51.17	27.12	उ.ना.	4.22	2.43	उ.ना.
1981	एकूण	22.60	11.66	79.34	2.06	1.11	6.01
	ग्रामीण	16.35	4.58	71.50	1.53	0.45	5.54
	नागरी	46.76	56.96	1499.13	3.91	4.61	31.94
1991	एकूण	50.12	146.02	47.64	4.15	9.42	3.97
	ग्रामीण	50.23	141.00	44.22	4.15	9.19	3.73
	नागरी	49.78	167.42	114.02	4.12	10.34	7.91
2001	एकूण	3.07	-34.66	-72.00	0.30	-4.17	-11.95
	ग्रामीण	-6.77	-41.18	-73.97	-0.70	-5.17	-12.59
	नागरी	33.28	-9.59	-46.26	2.91	-1.00	-6.02
2011	एकूण	20.19	62.21	-36.10	1.86	4.96	-4.38
	ग्रामीण	21.46	58.56	-41.33	1.96	4.72	-5.19
	नागरी	17.44	71.32	-2.89	1.62	5.53	-0.29

आधार - महानिबंधक व जनगणना आयुक्त कार्यालय, भारत सरकार

तक्ता 11.4

शहरांची वर्गवारी आणि त्यांची लोकसंख्या

जिल्हा : परभणी			संदर्भ वर्ष :- 2011			
अ. क्र.	शहराचे नाव	शहराचे वर्गीकरण	लोकसंख्या			लोकसंख्या वाढीचा दशवार्षिक वृद्धीदर (टक्के)
			एकूण	पुरुष	स्त्रिया	
(1)	(2)	(3)	(4)	(5)	(6)	(7)
1	सेलू	क	46915	24128	22787	17.73
2	जितूर	क	44291	22616	21675	16.21
3	परभणी	अ	307170	156520	150650	18.45
4	मानवत	क	32488	16522	15966	11.19
5	पाथरी	क	36853	19025	17828	15.16
6	सोनपेठ	क	15765	8120	7645	21.06
7	गंगाखेड	ब	49891	25556	24335	23.41
9	पुर्णा	क	36433	18497	17936	9.66
एकूण नागरी			569806	290984	278822	17.44

आधार - महानिबंधक व जनगणना आयुक्त कार्यालय, भारत सरकार

तक्ता 11.5

मुख्य व सीमांतिक काम करणाऱ्यांचे उद्योग गटनिहाय वर्गीकरण

जिल्हा - परभणी							संदर्भ वर्ष - 2011	
(संख्या)								
अ. क्र.	बाब/ तालुका	मुख्य काम करणारे					सिमांतिक काम करणारे	
		शेतकरी	शेतमजूर	वस्तूनिर्माण, सेवा दुरुस्त्या व घरघुती उद्योग	इतर काम करणारे	एकूण	शेतकरी	शेतमजूर
(1)	(2)	(3)	(4)	(5)	(6)	(7)	(8)	(9)
1	सेलू	28942	30062	980	14913	74897	1560	3057
2	जिंतूर	50335	46979	1393	18777	117484	2454	6253
3	परभणी	46166	53759	3833	83236	186994	2584	6405
4	मानवत	22400	23636	704	8178	54918	381	1596
5	पाथरी	23018	26571	664	10255	60508	1384	2797
6	सोनपेठ	15660	19240	561	5455	40916	953	1847
7	गंगाखेड	34816	36160	1042	16334	88352	1411	3009
8	पालम	23605	25336	650	4869	54460	1156	1664
9	पुर्णा	36829	26695	1112	13252	77888	1376	2740
एकूण जिल्हा		281771	288438	10939	175269	756417	13259	29368

अ. क्र.	बाब/ तालुका	सिमांतिक काम करणारे			काम करणाऱ्यांचे वर्गीकरण			
		वस्तूनिर्माण, सेवा दुरुस्त्या व घरघुती उद्योग	इतर काम करणारे	एकूण	मुख्य व सिमांतिक काम करणारे एकूण	काम करणाऱ्यांची एकूण लोकसंख्येशी टक्केवारी	एकूण काम न करणारे	काम न करणाऱ्यांची एकूण लोकसंख्येशी टक्केवारी
(1)	(2)	(10)	(11)	(12)	(13)	(14)	(15)	(16)
1	सेलू	233	1038	5888	80785	47.75	88389	52.25
2	जिंतूर	298	3088	12093	129577	45.83	153179	54.17
3	परभणी	745	10494	20228	207222	38.53	330588	61.47
4	मानवत	80	1018	3075	57993	49.64	58824	50.36
5	पाथरी	164	1095	5440	65948	47.43	73098	52.57
6	सोनपेठ	92	649	3541	44457	49.63	45125	50.37
7	गंगाखेड	330	2148	6898	95250	46.95	107617	53.05
8	पालम	103	616	3539	57999	50.27	57383	49.73
9	पुर्णा	226	1336	5678	83566	45.75	99086	54.25
एकूण जिल्हा		2271	21482	66380	822797	44.81	1E+06	55.19

आधार - महानिबंधक व जनगणना आयुक्त कार्यालय, भारत सरकार

तक्ता 11.6
धर्म व वयोगटानुसार लोकसंख्या

जिल्हा - परभणी							संदर्भ वर्ष : 2011	
अ. क्र.	बाब	ग्रामीण		नागरी		एकूण		
		पुरुष	स्त्री	पुरुष	स्त्री	पुरुष	स्त्री	
(1)	(2)	(3)	(4)	(5)	(6)	(7)	(8)	

धर्मानुसार

1	बौद्ध	63240	60563	32149	31947	95389	92510
2	ख्रिश्चन	478	421	574	608	1052	1029
3	हिंदू	542404	509113	142233	134635	684637	643748
4	जैन	701	648	2520	2369	3221	3017
5	मुस्लिम	43927	42634	111994	107809	155921	150443
6	शीख	237	241	453	440	690	681
7	इतर	899	774	1061	1014	1960	1788
सर्व धर्म (एकूण)		651886	614394	290984	278822	942870	893216

वयोगटानुसार (वर्षे)

(1)	(2)	(3)	(4)	(5)	(6)	(7)	(8)
1	0-6	95996	83966	40609	36749	136605	120715
2	7 - 14	111621	102266	50331	46831	161952	149097
3	15 - 19	72598	56302	31985	28506	104583	84808
4	20 - 24	61933	53733	29653	28268	91586	82001
5	25 - 29	50336	48039	24537	24090	74873	72129
6	30 - 34	43844	44419	20503	20422	64347	64841
7	35 - 39	41224	42013	19416	18859	60640	60872
8	40 - 49	65504	61833	30339	28110	95843	89943
9	50 - 59	40198	41911	19355	18330	59553	60241
10	60 वर्षावरील	66573	78160	22201	26727	88774	104887
11	वय अनिर्देशित	2059	1752	2055	1930	4114	3682
सर्व वयोगट (एकूण)		651886	614394	290984	278822	942870	893216

आधार - महानिबंधक व जनगणना आयुक्त कार्यालय, भारत सरकार

तक्ता क्र. 11.7

वहिति धारणेचा प्रकार आणि क्षेत्रफळ गटानुसार वर्गिकरण

जिल्हा - परभणी		संदर्भ वर्ष - 2010-11											
अ क्र	बाब	क्षेत्र गट हेक्टर (आकारमान गट)											
		0 ते 0.50	0.50 ते 1.0	1.00 ते 2.00	2.00 ते 3.00	3.00 ते 4.00	4.00 ते 5.00	5.00 ते 7.50	7.50 ते 10.00	10.00 ते 20.00	20.00 व अधिक	एकूण	
1	2	3	4	5	6	7	8	9	10	11	12	13	
1	वैयक्तिक धारण	संख्या	76458	91656	125717	49903	18105	8401	6900	1887	1078	182	380287
		क्षेत्र हे.	20401	64823	173239	114041	60170	36287	41202	16344	12879	6120	545506
2	संयुक्त धारण	संख्या	3428	3032	4260	1776	774	340	224	68	29	2	13933
		क्षेत्र हे.	910	2325	6129	4110	2541	1506	1328	585	348	44	19828
3	संस्था धारण	संख्या	23	18	29	31	28	18	34	17	27	18	243
		क्षेत्र हे.	9	13	38	69	90	78	188	143	361	3162	4152
4	एकूण धारण	संख्या	79909	94706	130006	51710	18907	8759	7158	1972	1134	202	394463
		क्षेत्र हे.	21320	67162	179406	118220	62801	37871	42718	17073	13588	9326	569486
5	पूर्णपणे ओलिता खालील	संख्या	उपलब्ध नाही										
		क्षेत्र हे.	उपलब्ध नाही										
6	पूर्णपणे जिराइट धारण	संख्या	उपलब्ध नाही										
		क्षेत्र हे.	उपलब्ध नाही										
7	अंशतः ओलिता खालील धारण	संख्या	उपलब्ध नाही										
		क्षेत्र हे.	उपलब्ध नाही										
8	एकूण पिका खालील क्षेत्र	संख्या	159818	189412	260012	103420	37814	17518	14316	3944	2268	404	788926
		क्षेत्र हे.	21218	74308	190154	129718	71746	45662	50300	20307	14370	19516	637297

आधार - कृषि गणना

तक्ता 11.8 (अ)
जिल्ह्यातील पशुधन (विदेशी / संकरित गाई व बैल)

जिल्हा - परभणी		संदर्भ वर्ष :- 2012				
		(संख्या)				
अ. क्र.	तालुका	विदेशी /संकरित गाई व बैल				
		अडीच वर्षांपर्यंतच्या गाई	अडीच वर्षांवरील गाई	दीड वर्षांपर्यंतचे बैल	दीड वर्षांवरील बैल	एकूण (स्तंभ क्र. 3 ते 6)
1	2	3	4	5	6	7
1	सेलू	420	828	204	317	1769
2	जिंतूर	348	705	212	259	1524
3	परभणी	383	806	238	177	1604
4	मानवत	36	61	14	28	139
5	पाथरी	239	347	94	411	1091
6	सोनपेठ	30	51	16	6	103
7	गंगाखेड	106	146	70	117	439
8	पालम	32	65	19	12	128
9	पुर्णा	95	217	75	70	457
एकूण -		1689	3226	942	1397	7254

आधार - पशुगणना

तक्ता 11.8 (ब)
जिल्ह्यातील पशुधन (देशी गाई व बैल)

जिल्हा - परभणी		संदर्भ वर्ष :-2012					
		(संख्या)					
अ. क्र.	तालुका	देशी गाई व बैल					एकूण विदेशी / संकरित व देशी गाई व बैल (तक्ता क्र. 11.8 (अ) स्तंभ क्र. 7 व तक्ता क्र. 11.8 (ब) स्तंभ क्र. 7 ची बेरीज
		तीन वर्षा पर्यंतच्या गाई	तीन वर्षांवरील गाई	दोन वर्षा पर्यंतचे बैल	दोन वर्षांवरील बैल	एकूण (स्तंभ क्र. 3 ते 6)	
1	2	3	4	5	6	7	8
1	सेलू	4835	9003	2663	19965	36466	38235
2	जिंतूर	10236	20884	4868	35795	71783	73307
3	परभणी	8404	14018	6005	29387	57814	59418
4	मानवत	4554	5446	1969	13802	25771	25910
5	पाथरी	3502	6469	1944	14289	26204	27295
6	सोनपेठ	2467	3773	1344	9465	17049	17152
7	गंगाखेड	6229	13171	3363	16898	39661	40100
8	पालम	5424	9552	3861	12837	31674	31802
9	पुर्णा	7052	11801	3873	20938	43664	44121
एकूण -		52703	94117	29890	173376	350086	357340

आधार - पशुगणना

तक्ता 11.8 (क)
जिल्ह्यातील पशुधन (म्हशी व रेडे)

जिल्हा - परभणी		संदर्भ वर्ष:-2012				
अ. क्र.	तालुका	म्हशी / रेडे				
		तीन वर्षा पर्यंतच्या म्हशी	तीन वर्षा वरील म्हशी	दोन वर्षा पर्यंतचे रेडे	दोन वर्षावरील रेडे	एकूण (स्तंभ क्र.3 ते 6)
1	2	3	4	5	6	7
1	सेलू	2093	4101	668	106	6968
2	जिंतूर	3621	8925	1068	235	13849
3	परभणी	5564	10873	1748	206	18391
4	मानवत	1776	2569	304	73	4722
5	पाथरी	1927	4021	546	96	6590
6	सोनपेठ	1916	3578	642	27	6163
7	गंगाखेड	5327	9097	1441	591	16456
8	पालम	2854	5255	1040	26	9175
9	पुर्णा	4846	8409	1114	80	14449
एकूण -		29924	56828	8571	1440	96763

आधार - पशुगणना

तक्ता 11.8 (ड)
जिल्ह्यातील एकूण पशुधन व कुक्कुट पक्षी

जिल्हा - परभणी		संदर्भ वर्ष :-2012									
अ. क्र.	तालुका	देशी / विदेशी संकरित गाई व बैल (तक्ता क्र. 11.8 (ब) स्तंभ क्र. 8)	म्हशी व रेडे (तक्ता क्र. 11.8 (क) स्तंभ क्र. 7)	मेंढया	बकऱ्या	घोडे, शिंगरे व खेचरे	गाढवे	इतर पशुधन (डुकरे, उंट)	एकूण पशुधन	एकूण कॉबडया	एकूण कुक्कुट पक्षी (कॉबडया, बदके, टर्की, इतर कुक्कुट पक्षी व कुक्कुट पालन केंद्रातील पक्षी)
1	2	3	4	5	6	7	8	9	10	11	12
1	सेलू	38235	6968	571	8907	10	14	178	54883	14108	14146
2	जिंतूर	73307	13849	1296	30250	32	14	1842	120590	37489	39232
3	परभणी	59418	18391	6589	24464	89	63	2315	111329	29863	32078
4	मानवत	25910	4722	1695	7993	22	21	428	40791	8116	8130
5	पाथरी	27295	6590	1062	7612	9	2	369	42939	8323	8323
6	सोनपेठ	17152	6163	1834	6219	23	45	127	31563	7578	14584
7	गंगाखेड	40100	16456	5874	16224	10	0	491	79155	10442	10456
8	पालम	31802	9175	3485	11056	23	11	0	55552	14514	14864
9	पुर्णा	44121	14449	3496	20932	22	321	1645	84986	21547	26547
एकूण -		357340	96763	25902	133657	240	491	7395	621788	151980	168360

आधार - पशुगणना

तक्ता 11.9
कृषी व बिगर-कृषी उद्योग

जिल्हा - परभणी		संदर्भ: आर्थिक गणना - 2013								
अ. क्र.	बाब	कृषी आस्थापना			बिगर-कृषी आस्थापना			कृषी व बिगर-कृषी एकूण आस्थापना *		
		ग्रामीण	नागरी	एकूण	ग्रामीण	नागरी	एकूण	ग्रामीण	नागरी	एकूण
(1)	(2)	(3)	(4)	(5)	(6)	(7)	(8)	(9)	(10)	(11)
1	आस्थापनांची संख्या									
1.1	1.1 विना वेतनी कामगार असलेल्या	2988	330	3318	23826	17659	41485	26814	17989	44803
1.2	1.2 किमान एकतरी वेतनी कामगार असलेल्या	269	87	356	5881	8772	14653	6150	8859	15009
	1.3 एकूण	3257	417	3674	29707	26431	56138	32964	26848	59812
2	मालकीच्या प्रकारानुसार आस्थापना									
2.1	2.1 सहकारी	0	2	2	88	21	109	88	23	111
2.2	2.2 सार्वजनिक	34	19	53	2117	785	2902	2151	804	2955
2.3	2.3 खाजगी	3223	396	3619	27502	25625	53127	30725	26021	56746
3	मालकाच्या सामाजिक गटानुसार आस्थापना (एकूणशी टक्केवारी)									
3.1	3.1 अनुसूचित जाती	12.00	4.08	11.05	7.55	4.57	6.15	7.98	4.57	6.45
3.2	3.2 अनुसूचित जमाती	4.39	0.72	3.97	1.86	0.94	1.43	2.11	0.94	1.59
4	जागेविरहित कार्यान्वित असलेल्या आस्थापना (एकूणशी टक्केवारी)									
		31.62	16.07	29.86	17.69	12.94	15.45	19.06	12.99	16.34
5	सर्वसाधारणपणे काम करणाऱ्या कामगारांची संख्या									
5.1	एकूण कामगार	5192	928	6120	44784	55459	100243	49976	56387	106363
5.2	वेतनावर काम करणारे कामगार	1527	430	1957	14565	26737	41302	16092	27167	43259
5.3	वेतनावरील कामगारांची एकूण कामगारांशी टक्केवारी	29.41	46.34	31.98	32.52	48.21	41.20	32.20	48.18	40.67
5.4	कामगारांची प्रति आस्थापना सरासरी संख्या	1.59	2.23	1.67	1.51	2.10	1.79	1.52	2.10	1.78

टीप: * पीक उत्पादन, मळे, सार्वजनिक प्रशासन, संरक्षण आणि सामाजिक सुरक्षा सेवा कार्ये वगळून
आधार :- अर्थ व सांख्यिकी संचालनालय, महाराष्ट्र शासन, मुंबई

तक्ता 11.10

ढोबळ कार्यस्थितीनुसार आस्थापनांची आणि नियमित काम करणा-या कामगारांची संख्या

जिल्हा - परभणी			संदर्भ: आर्थिक गणना 2013					
अ. क्र.	ढोबळ कार्यस्थिती संकेतांक	ढोबळ कार्यस्थिती	ग्रामीण		नागरी		एकूण *	
			आस्थापना	कामगार	आस्थापना	कामगार	आस्थापना	कामगार
(1)	(2)	(3)	(4)	(5)	(6)	(7)	(8)	(9)
1	1	कृषी	3257	5192	417	928	3674	6120
2	5	खाणकाम व दगडकाम	85	188	29	140	114	328
3	6	वस्तुनिर्माण	7910	10580	5674	9531	13584	20111
4	07 व 08	बीज, गॅस आणि पाणी पुरवठा	124	278	262	731	386	1009
5	9	बांधकाम	537	781	672	1062	1209	1843
6	10	विक्री, देखभाल व दुरुस्ती	323	497	1072	2096	1395	2593
7	11	घाऊक व्यापार	317	589	824	2183	1141	2772
8	12	किरकोळ व्यापार	9093	11348	9985	15947	19078	27295
9	13	वाहतुक आणि साठवण (टपाल व कुरियर कार्यासह)	2610	2966	1121	1890	3731	4856
10	14	उपाहारगृहे आणि हॉटेल्स	894	1716	1353	3801	2247	5517
11	15	माहिती व दळणवळण (संगणक प्रणाली, सल्ला व तत्संबंधीत सेवासहीत)	100	181	281	572	381	753
12	16	वित्तीय व विमा कार्य	466	864	446	1568	912	2432
13	17	स्थावर मालमत्तेसंबंधी कार्य	2	2	12	16	14	18

तक्ता 11.10

अ. क्र.	ढोबळ कार्यस्थिती संकेतांक	ढोबळ कार्यस्थिती	ग्रामीण		नागरी		एकूण *	
			आस्थापना	कामगार	आस्थापना	कामगार	आस्थापना	कामगार
(1)	(2)	(3)	(4)	(5)	(6)	(7)	(8)	(9)
14	18	व्यवसायिक, वैज्ञानिक व तांत्रिक कार्य (जाहीरात, पणन, संशोधन, आणि पशुचिकित्सक कार्य यासहित)	181	249	523	928	704	1177
15	19	प्रशासकीय व आधार सेवा कार्य (ट्रॅव्हल एजन्सी, रोजगाविषयक कार्य व अधिवेशन व व्यापार प्रदर्शने आयोजित करणे यासह)	1473	2080	497	2075	1970	4155
16	20	शैक्षणिक	1779	7244	716	7006	2495	14250
17	21	मानवी आरोग्य व सामाजिक कार्य (निवासी व बिगर निवासी शुषुश्रा केंद्रासह)	501	1222	761	2533	1262	3755
18	22	कला, करमणूक, क्रिडा व मनोरंजन (अवैध जुगार व पैज लावणे वगळून)	237	358	146	358	383	716
19	23	इतर सेवाकार्य (इतरत्र वर्गीकृत केली नसलेली)	3075	3641	2057	3022	5132	6663
20	24	बिगर- कृषी सेवाकार्य (एकूण)	29707	44784	26431	55459	56138	100243
		कृषी व बिगर-कृषी सेवाकार्य (एकूण)	62671	94760	53279	111846	115950	206606

टीप: * पीक उत्पादन, मळे, सार्वजनिक प्रशासन, संरक्षण आणि सामाजिक सुरक्षा सेवा कार्ये वगळून
आधार :- अर्थ व सांख्यिकी संचालनालय, महाराष्ट्र शासन, मुंबई