

फक्त कार्यालयीन उपयोगाकरीता



जिल्हा सामाजिक व आर्थिक समालोचन

2006-2007
2006-2007

जिल्हा : परभणी व हिंगोली

जिल्हा सांख्यिकी कार्यालय,
अर्थ व सांख्यिकी संचालनालय,
महाराष्ट्र शासन,
परभणी.

फक्त कार्यालयीन उपयोगाकरीता

जिल्हा सामाजिक व आर्थिक समालोचन

2006-2007

जिल्हा
परभणी व हिंगोली

जिल्हा सांख्यिकी कार्यालय,
अर्थ व सांख्यिकी संचालनालय,
महाराष्ट्र शासन,
परभणी.

प्रस्तावा

अर्थ व सांख्यिकी संचालालय, महाराष्ट्र शासा अंतर्गत जिल्हा सांख्यिकी कार्यालय 'जिल्हा सामाजिक व आर्थिक समालोचा' हे प्रकाशा दरवर्षी तयार करते. जिल्हा परभणी व हिंगोली करिता संयुक्त स्वरूपातील प्रकाशा 2006-2007 या वर्षासाठी तयार करण्यात आले.

2. समालोचा मध्ये जिल्हयाची भौगोलिक माहितीसह काही ठळक बाबी प्रकाशाच्या पहिल्या भागात दिलेल्या असू, परभणी, हिंगोली व महाराष्ट्राची माहिती दृष्टिक्षेपात देण्यात आलेली आहे.

3. या प्रकाशाच्या दुस-या भागात जिल्हयातील माहिती सांख्यिकीय आकडेवारीमध्ये देण्यात आलेली आहे.

एस.व्ही.काळे
जिल्हा सांख्यिकी अधिकारी,
परभणी

परभणी,
दिनांक 31 डिसेंबर, 2007.

जिल्हा सामाजिक व अर्थिक समालोचन

2006-2007

**जिल्हा
परभणी व हिंगोली**

भाग I समालोचन

प्रस्तावना

प्राचिनकाळी परभणीला प्रभावती नावाने ओळखले जात होते. महाराष्ट्र राज्यातील दख्खन पठारावर असलेल्या मराठवाडा विभागात 8 जिल्हयापैकी परभणी हा एक जिल्हा होय. हा जिल्हा महाराष्ट्र राज्यात पूर्वेस वसलेला आहे. परभणी जिल्हयाचे क्षेत्रफळ 6511 चौ. कि. मी. आहे. जिल्हयाची समुद्र सपाटीपासून सर्वसाधारण ऊंची 457 मीटर आहे. जिल्हयात सर्वात ऊंच भाग जिल्हयाच्या पश्चिम दिशेला असलेल्या अंजिठा पर्वतात असून, त्याची ऊंची 579.7 मीटर आहे. जिल्हयातील सर्वात कमी ऊंचीचा भाग जिल्हयाच्या पूर्वेस जेथे गोदावरी नदी जिल्हयाची सीमा पार करते तेथे 366 मीटर आहे. पश्चिमेकडून पूर्वेकडे सर्वसाधारणपणे ऊतार असल्याचे स्पष्ट होते. गोदावरी ही जिल्हयातील प्रमुख नदी आहे. गोदावरी नदीने वाहून आणलेल्या गाळामूळे जिल्हयातील तिच्या काठचा प्रदेश सुपीक बनला आहे. महाराष्ट्रातील शेती पावसावर अवलंबून असून, परभणी जिल्हा हमखास पाऊस पडणारा जिल्हा आहे. त्याअनुषंगाने लोकांचा प्रमुख व्यवसाय शेती आहे. खरीप हंगामात ज्वारी, कापूस, मुग, सोयाबीन ही चार पिके प्रामुख्याने जिल्हयात घेतली जातात. जून ते सप्टेंबर या कालावधीत नैऋत्य मोसमी वा-यापासून मिळणारा पाऊस पीक वाढण्यास मदत करतो. जमीनीतील आवश्यक द्रव्यांची भरपूर उपलब्धता व पीकास पोषक हवामान असल्याने, जिल्हयात खरीप हंगामात भरघोस पिक येते. याशिवाय आक्टोंबर ते डिसेंबर या कालावधीत जिल्हयात ईशान्य वा-यापासून पाऊस पडतो. हा पाऊस रब्बी हंगामातील पिकास पोषक ठरतो. रब्बी हंगामात ज्वारीचे पीक मोठ्या प्रमाणात घेण्यात येते. रब्बी हंगामातील ज्वारी पांढरी शुभ्र असून, ती चवदार असते. परभणी जिल्हा महाराष्ट्राला ज्वारी पुरवितो, म्हणून त्याला महाराष्ट्राचे ज्वारीचे कोठार असे म्हणतात. याशिवाय तुर, गहू, भुईमूग, करडी यांचे उत्पन्न मोठ्या प्रमाणात जिल्हयात घेण्यात येते, म्हणून पिकांच्या दृष्टिने परभणी जिल्हा महाराष्ट्रातील महत्वाचा जिल्हा आहे.

हिंगोली जिल्हा हा परभणी जिल्हयाचे विभाजन होऊन दिनांक 1 मे, 1999 पासून अस्तित्वात आला आहे. मराठवाडा विभागात 8 जिल्हयापैकी हिंगोली हा एक जिल्हा होय. हा जिल्हा महाराष्ट्र राज्यात पूर्वेस वसलेला आहे. हिंगोली जिल्हयाचे क्षेत्रफळ 4526 चौ. कि. मी. आहे. जिल्हयाची समुद्र सपाटीपासून सर्वसाधारण ऊंची 600 मीटर आहे. कयाधू ही जिल्हयातील प्रमुख नदी आहे. कयाधू नदीने वाहून आणलेल्या गाळामूळे जिल्हयातील नदीच्या काठचा प्रदेश सुपीक बनला आहे. महाराष्ट्रातील शेती पावसावर अवलंबून असून, त्यास हिंगोली जिल्हा अपवाद नाही. हिंगोली जिल्हा हमखास पाऊस पडणारा जिल्हा आहे. त्याअनुषंगाने लोकांचा प्रमुख व्यवसाय शेती आहे. खरीप हंगामात ज्वारी, कापूस, मुग, सोयाबीन ही चार पिके प्रामुख्याने जिल्हयात घेतली जातात. जून ते सप्टेंबर या कालावधीत नैऋत्य मोसमी वा-यापासून मिळणारा पाऊस पीक वाढण्यास व जमीनीतील आवश्यक द्रव्यांची भरपूर उपलब्धता तसेच पिकास पोषक हवामान असल्याने जिल्हयात खरीप हंगामात भरघोस पिक येते. याशिवाय आक्टोंबर ते डिसेंबर या कालावधीत जिल्हयात ईशान्य वा-यापासून पाऊस पडतो. हा पाऊस रब्बी हंगामातील पिकास पोषक ठरतो. रब्बी हंगामात ज्वारीचे पिक मोठ्या प्रमाणात घेण्यात येते. रब्बी हंगामातील ज्वारी पांढरी शुभ्र असून, ती

चवदार असते. या शिवाय तूर, गहू, भूईमूग, करडी यांचेही ऊत्पन्न मोठ्या प्रमाणात घेण्यात येते. म्हणून पिकाच्या दृष्टीने हिंगोली जिल्हा महाराष्ट्रातील महत्वाचा जिल्हा आहे.

जिल्हयातील शेती व्यवसायाची उल्लेखनीय प्रगती होत आहे. मात्र अजूनही जिल्हयातील औद्योगिक विकास हा बाल्यावस्थेतच आहे. खनिज द्रव्य व नैसर्गीक साधन संपत्तीच्या अभावामुळे मुलभूत जड उद्योग स्थापन झाले नाहीत. तसेच मुंबई, पूणे यासारख्या औद्योगिकदृष्ट्या विकसीत केंद्रापासून जिल्हा दूर अंतरावर आहे. त्यामुळे सहाय्यभूत व इतर उद्योग निर्माण झाले नाहीत. ऊद्योगाअभावी जिल्हयाची अर्थ व्यवस्था असमतोल झालेली आहे. 2005 मध्ये जिल्हयात 250 नोंदणीकृत कारखाने आहेत. जिल्हयात नोंदणी झालेल्या कारखान्यापैकी 187 कारखान्यात उत्पादन चालू आहे. त्यामध्ये 4054 कामगार कार्यरत आहेत. यावरून जिल्हयाचा औद्योगिक मागासलेपणा लक्षात येतो. जिल्हयातील कारखान्यामध्ये कापूस जिनिंग मिल्स, दालमिल व तेलगिरण्या अशा प्रकारच्या कृषि उत्पादनाचा कच्चा माल म्हणून उपयोगात आणणा-या कारखान्यांचा मोठा वाटा आहे. भाजीपाला व फळफळावर प्रक्रिया करणा-या उद्योगाकरिता कच्चा माल जिल्हयात उपलब्ध होऊ शकतो.

मोठे व जड उपयोगात गणले जाणारे परभणी जिल्हयात परभणी तहसिलमध्ये एक व पाथरी तहसिलमध्ये दोन असे एकूण तीन सहकारी साखर कारखाने कार्यरत आहेत. याशिवाय जितूर तहसिलमध्ये एक साखर कारखाना ऊभारण्याचे काम चालू आहे. जिल्हयात कार्यरत असलेल्या तीन साखर कारखान्यात 2006-2007 यावर्षात 736351 हजार मे. टन ऊसाचे गाळप करून 82431 मे. टन साखरेचे ऊत्पादन करण्यात आले. त्या कारखान्याशी सलग्न असलेल्या शेतक-यांना त्यामुळे बरीच अर्थ प्राप्ती होते. व पर्यायाने कारखान्याच्या जवळील असलेल्या शहरात मोटार दुरुस्तीसारख्या आस्थापनेचा विकास देखील होत आहे.

हिंगोली जिल्हयात कार्यरत असलेल्या दोन साखर कारखान्यात 2006-2007 यावर्षात 1147200 हजार मे. टन ऊसाचे गाळप करून 2117423 मे. टन साखरेचे ऊत्पादन करण्यात आले. त्या कारखान्याशी सलग्न असलेल्या शेतक-यांना त्यामुळे बरीच अर्थ प्राप्ती होत आहे.

परभणी जिल्हयात 8498 हेक्टर क्षेत्र मत्स्य व्यवसायासाठी अनुकूल आहे. त्यापैकी 2006-2007 यावर्षात 8393 हेक्टर क्षेत्र मत्स्य व्यवसायासाठी उपयोगात आणले आहे.

हिंगोली जिल्हयात 4071 हेक्टर क्षेत्र मत्स्य व्यवसायासाठी अनुकूल आहे. त्यापैकी 2006-2007 यावर्षात 100 टक्के क्षेत्र मत्स्य व्यवसायासाठी उपयोगात आणले आहे.

जिल्हयात कर्परा व मासोळी हे दोन मध्यम पाटबंधारे प्रकल्प आहेत. त्यांच्या जलक्षेत्रात राहू, मृगळ आणि कटला यासारख्या सुधारीत जातीच्या माशांचे मोठ्या प्रमाणात उत्पादन करण्यात येते. या माशांना कलकत्ता येथून भरपूर मागणी आहे. 25 सहकारी संस्थाद्वारे संघटीतरित्या मत्स्य उत्पादन आणि विक्री करण्यात येते. 2006-2007 मध्ये पकडलेल्या माशांची उत्पादकता 240 लाख रुपये किंमत मिळाली आहे.

हिंगोली जिल्हयात 14 सहकारी संस्थाद्वारे संघटीतरित्या मत्स्य उत्पादन आणि विक्री करण्यात येते. 2006-2007 मध्ये पकडलेल्या माशांची उत्पादकता 260 लाख रुपये एवढी किंमत मिळाली.

परभणी जिल्हयातील शेती व्यवसाय पावसावर निर्भर असल्यामुळे जमिनीच्या गुणवत्तेच्या तुलनेत अपेक्षित कृषि उत्पादन मिळत नाही. म्हणून जलसिंचन योजनेच्या विकासाला गती देण्याचे प्रयत्न जिल्हयात केले जात आहेत. जायकवाडी हा प्रकल्प औरंगाबाद जिल्हयात आहे. तथापी या प्रकल्पापासून सिंचनासाठी तहसिलमध्ये सर्वाधिक लाभ परभणी जिल्हयाला मिळतो. याशिवाय कर्परा, मासोळी या मध्यम प्रकल्पांतर्गत जिल्हयात जलसिंचन व्यवस्था कार्यान्वीत आहे. तसेच इतर जिल्हयात असलेल्या बोरणा प्रकल्प, माजलगांव प्रकल्प यापासूनही जिल्हयात जलसिंचनाचा फायदा मिळत आहे. याशिवाय जिल्हयात दुधना या मध्यम प्रकल्पाच्या कामास गती देण्यात आली आहे.

जल संपत्तीबाबत परभणी जिल्हा अतिशय समृद्ध आहे. तसेच जिल्हयातील शेत जमीन कसदार सुपीक असल्याने भरघोस पीक येते. त्यामुळे कृषि व्यवसायाला जिल्हयाच्या अर्थव्यवस्थेत महत्वाचे स्थान आहे.

हिंगोली जिल्हया हा जल संपत्तीबाबत अतिशय समृद्ध आहे. जिल्हयातील शेत जमीन कसदार व सुपीक असल्याने भरघोस पीक येते. त्यामुळे कृषि व्यवसायाला जिल्हयाच्या अर्थव्यवस्थेत महत्वाचे स्थान आहे.

विकासाचे क्षेत्र

परभणी जिल्हयात दुग्ध व्यवसाय, फळे व भाजीपाला यांच्या उत्पादनात वाढ करण्याकरिता जिल्हयात मुलभूत साधनसामुग्री भरपूर आहे. जिल्हयातील उपलब्ध असलेली जलसिंचन व्यवस्था त्या अनुषंगाने हिरव्या चा-याची उपलब्धता तसेच खरीप, रब्बी या दोन्ही हंगामातील ज्वारीच्या पिकापासून विपूल गुरांचा चारा ह्या दुग्ध व्यवसायाच्या विकासास चालना मिळत आहे. सहकारी संस्थेच्या माध्यमाने दुग्ध व्यवसायांचे विकासाला चालना गती देण्याचे प्रयत्न करण्यात येत आहेत. परंतू जवळपास मोठयाप्रमाणावर आर्थिक उलाढाल होण्यासारखी मोठी बाजारपेठ उपलब्ध नसल्याने फळे व भाजीपाल्याचे उत्पादन वाढीस खीळ बसली आहे. म्हणून जिल्हयात फळे व भाजीपाला यावर प्रक्रिया करणारे कारखाने स्थापन करून त्यांचे उत्पादन वाढविण्याचे जाणीव पूर्वक प्रयत्न करण्याची आवश्यकता आहे.

हिंगोली जिल्हयात दुग्ध व्यवसाय, फळे व भाजीपाला यांच्या उत्पादनात वाढ करण्याकरिता जिल्हयात मुलभूत साधनसामुग्री भरपूर आहे. जिल्हयातील उपलब्ध असलेली जलसिंचन व्यवस्था त्या अनुषंगाने हिरव्या चा-याची उपलब्धता तसेच खरीप, रब्बी या दोन्ही हंगामातील ज्वारीच्या पिकापासून विपूल गुरांचा चारा ह्या दुग्ध व्यवसायाच्या विकासास चालना मिळत आहे. सहकारी संस्थेच्या माध्यमाने दुग्ध व्यवसायांचे विकासाला चालना गती देण्याचे प्रयत्न करण्यात येत आहेत. परंतू जवळपास मोठयाप्रमाणावर आर्थिक उलाढाल होण्यासारखी मोठी बाजारपेठ उपलब्ध नसल्याने फळे व भाजीपाल्याचे उत्पादन वाढीस खीळ बसली आहे. म्हणून जिल्हयात फळे व भाजीपाला यावर प्रक्रिया करणारे कारखाने स्थापन करून त्यांचे उत्पादन वाढविण्याचे जाणीव पूर्वक प्रयत्न करण्याची आवश्यकता आहे.

1. स्थान व भौगोलिक वैशिष्टे

- 1 परभणी जिल्हा 18.45 ते 20.01 या उत्तर अक्षांशावर 76.13 ते 77.29 पूर्व रेखांशावर या भौगोलिक पट्ट्यामध्ये वसलेला आहे. जिल्हयाच्या उत्तरेस बुलढाणा व हिंगोली, पश्चिमेस जालना, दक्षिणेस बीड आणि लातूर व पुर्वेस नांदेड हे जिल्हे आहेत.

हिंगोली जिल्हा 19.00 ते 48.00 या अक्षांशावर 09.00 ते 0.00 या पूर्व रेखांशावर या भौगोलीक पट्ट्यामध्ये वसलेला आहे. जिल्हयाच्या उत्तरेस अमरावती विभागाचे वाशिम व यवतमाळ, पश्चिमेस परभणी, दक्षिणेस नांदेड हे जिल्हे आहेत.

क्षेत्र व व्यवस्थापकीय विभाग

- 2 परभणी जिल्हयाचे एकूण क्षेत्रफळ 6511 चौ.कि.मी. आहे. या जिल्हयात परभणी, जितूर, गंगाखेड, पाथरी, पूर्णा, पालम, सेलू, सोनपेठ व मानवत या नऊ तालुक्यांचा समावेश होतो. जिल्हयात दोन महसूल उपविभागापैकी सेलू या उपविभागात सेलू, जितूर, पाथरी व मानवत या तर परभणी या उपविभागात परभणी, पूर्णा, सोनपेठ, गंगाखेड व पालम या पाच तालुक्यांचा समावेश होतो.

हिंगोली जिल्हयाचे एकूण क्षेत्रफळ 4526 चौ.कि.मी. आहे. या जिल्हयात हिंगोली, कळमनूरी, वसमत, सेनगांव व औंढा नागनाथ या पाच तालुक्यांचा समावेश होतो. दोन महसूल उपविभागांपैकी हिंगोली या उपविभागात हिंगोली, कळमनूरी व सेनगांव तर वसमत या उपविभागात वसमत व औंढा नागनाथ या तालुक्यांचा समावेश आहे.

- 3 2001 च्या जनगणनेनुसार परभणी जिल्हयात एकूण 841 खेडी असून, त्यापैकी 828 वस्ती असलेली व 13 ओसाड आहेत. तहसिलनिहाय एकूण खेड्यांची संख्या पुढील प्रमाणे परभणी 128, जितूर 164, सेलू 93, गंगाखेड 105, सोनपेठ 57, मानवत 54, पूर्णा 90, पालम 81 व पाथरी 56 आहे. जिल्हयात एकूण आठ नगर परिषदापैकी परभणी नगर परिषद अ वर्गीय तर बाकीच्या सात क वर्गीय आहेत. जिल्हयात नऊ तहसिल मुख्यालयापैकी पालम या ठिकाणी नगर परिषद नाही. जिल्हयात 2007 अखेर 704 ग्रामपंचायती आहेत. ज्यांची सभासद संख्या 3042 आहे. जिल्हयात पालम या तहसिल मुख्यालयाच्या ठिकाणी कृषि उत्पन्न बाजार समिती नाही. उर्वरित आठ तहसिल मुख्यालयाच्या ठिकाणी कृषि उत्पन्न बाजार समिती आहे.

2001 च्या जनगणनेनुसार हिंगोली जिल्हयात एकूण 710 खेडी असून, त्यापैकी 672 वस्ती असलेली व 38 ओसाड आहेत. तहसिलनिहाय एकूण खेड्यांची संख्या पुढील प्रमाणे हिंगोली 145, कळमनूरी 142, वसमत 135, सेनगांव 128 व औंढा नागनाथ 118 आहे. जिल्हयात एकूण तीन नगर परिषदापैकी हिंगोली नगर परिषद ब वर्गीय तर बाकीच्या दोन क वर्गीय आहेत. जिल्हयात पाच तहसिल मुख्यालयापैकी औंढा नागनाथ व सेनगांव या ठिकाणी नगर परिषद नाही. जिल्हयात 2007 अखेर 565 ग्रामपंचायती आहेत. ज्यांची सभासद संख्या 1946 आहे. जिल्हयात औंढा नागनाथ या तहसिल मुख्यालयाच्या ठिकाणी कृषि उत्पन्न

बाजार समिती नाही. उर्वरित चार तहसिल मुख्यालयाच्या ठिकाणी कृषि उत्पन्न बाजार समिती आहे.

भौगोलिक वैशिष्टे

- 4 परभणी या जिल्हयात अजिंठा पर्वतांची एक रांग जिंतूर तालुक्यातून जाते. या रांगेमुळे जिल्हयाच्या उत्तरेकडे पठार तयार झाले असून, त्या पठाराची समुद्रसपाटीपासूनची उंची 1500 ते 1600 फूट आहे. या पठाराचा दक्षिणेकडे उतार असून, तो दुधना नदीच्या खो-यात समाविष्ट होतो. या शिवाय जिल्हयाच्या दक्षिणेकडे गंगाखेड तहसिलमध्ये बालाघाट पर्वतांच्या कमी उंचीच्या रांगा पसरलेल्या आहेत. जिल्हयातील पाथरी, गंगाखेड, पालम, परभणी व पूर्णा तहसिलच्या काही भागाचा समावेश गोदावरी नदीच्या सुपीक खो-यात होतो. तर सेलू, जिंतूर तहसिलच्या काही भागाचा समावेश दुधना नदीच्या खो-यात होतो.

हिंगोली या जिल्हयात सेनगांव, हिंगोली, औंढा नागनाथ या तालुक्यात पर्वत टेकड्या सर्वत्र विखुरलेल्या आहेत. तसेच वसमत तालुक्याचा पुर्वेकडील भागही पर्वत टेकड्यांनी वेढलेला आहे. या भागाची समुद्रसपाटी पासून उंची 500 ते 600 मीटर आहे.

नदया

- 5 गोदावरी ही परभणी जिल्हयातील प्रमुख नदी आहे. भौगोलिकदृष्ट्या तिचे अनन्यसाधारण महत्व आहे. दुधना व पूर्णा या प्रमुख दोन नदया आहेत. गोदावरी नदी पाथरी, गंगाखेड व पालम या तालुक्यातून पश्चिमेकडून पूर्वेकडे 79 कि.मी. वाहत जाऊन ती नांदेड जिल्हयात प्रवेश करते. दुधना नदी सेलू, जिंतूर, परभणी व पूर्णा या तालुक्यातून वाहत जाऊन ती हिंगोली जिल्हयात प्रवेश करते. औरंगाबाद जिल्हयातून उगम पावलेल्या पूर्णा नदीवर जिंतूर तालुक्यातील येलदरी येथे धरण बांधलेले आहे.

हिंगोली या जिल्हयात पैनगंगा ही प्रमुख नदी आहे. भौगोलिकदृष्ट्या तिचे अनन्यसाधारण महत्व आहे. पैनगंगा नदी हिंगोली, सेनगांव व कळमनूरी या तालुक्यातून पश्चिमेकडून पूर्वेकडे वाहात जाऊन पुढे ती नांदेड जिल्हयात प्रवेश करून गोदावरी नदीस मिळते. पूर्णा नदी औंढा व वसमत या तालुक्यातून वाहात जाऊन ती परभणी जिल्हयात प्रवेश करते. औंढा नागनाथ तालुक्यातील सिध्देश्वर येथे धरण बांधलेले आहे. तसेच पैनगंगा नदीवर ईसापूर गावाजवळ कळमनूरी तालुक्यात उर्ध्व पैनगंगा धरण बांधलेले आहे.

हवामान

- 6 परभणी जिल्हयात जून ते सप्टेंबर या पावसाळी हवामाना व्यतिरिक्त इतर काळात हवामान मुख्यतः कोरडे असते. ऑक्टोबर ते नोव्हेंबर मध्ये जिल्हयात मौसमेत्तर पाऊस पडतो. डिसेंबर ते फेब्रुवारी हिवाळा तर मार्च ते मे ऊन्हाळा

असतो. 2004 मध्ये कमाल तापमान 42.20 अंश सें.ग्रे. तर किमान तापमान 13.40 अंश सें.ग्रे. आहे.

हिंगोली या जिल्हयात जून ते सप्टेंबर या पावसाळी हवामाना व्यतिरिक्त इतर काळात हवामान मुख्यतः कोरडे असते. आक्टोंबर ते नोव्हेंबर मध्ये जिल्हयात मौसमेत्तर पाऊस पडतो. डिसेंबर ते फेब्रुवारी हिवाळा तर मार्च ते मे ऊन्हाळा असतो.

पाऊस

7 परभणी जिल्हया हा खात्रीचा पाऊस पडणा-या प्रदेशात समाविष्ट आहे. अलीकडील काळात जून ते डिसेंबर या कालावधीत नैऋत्य मान्सून वा-यापासून सरासरी 888.5 मी.मी. पाऊस पडतो. या शिवाय आक्टोंबर व नोव्हेंबर अखेर पर्यंत ईशान्य मान्सून वा-यापासून सर्वसाधारणपणे 102 मी.मी. पाऊस पडतो. जिल्हयाच्या सर्व भागात सारखाच पाऊस पडत नाही. पश्चिमेकडून पूर्वेकडे पावसाचे प्रमाण वाढत जाते. 2006 यावर्षात परभणी जिल्हयात सरासरी 847.83 मी.मी. पाऊस पडला.

हिंगोली जिल्हा हा देखील खात्रीचा पाऊस पडणा-या प्रदेशात समाविष्ट आहे. अलीकडीलकाळात जून ते डिसेंबर या कालावधीत नैऋत्य मान्सून वा-यापासून सरासरी 888.5 मी.मी. पाऊस पडतो. याशिवाय आक्टोंबर व नोव्हेंबर अखेर पर्यंत ईशान्य मान्सून वा-यापासून सर्वसाधारणपणे 102 मी.मी. पाऊस पडतो. जिल्हयाच्या सर्व भागात सारखाच पाऊस पडत नाही. पश्चिमेकडून पूर्वेकडे पावसाचे प्रमाण वाढत जाते. 2006 यावर्षात हिंगोली जिल्हयात सरासरी 1143.28 मी.मी. पाऊस पडला.

मातीचा प्रकार

8 परभणी जिल्हयात सर्वसाधारणपणे पीकांना पोषक असलेल्या द्रव्यांची संपन्न अशी काळी जमीन आहे. जिल्हयात जमीनीची सुपीकता आणि खोली निरनिराळी आहे. जमीनीची सुपीकता लक्षात घेता जिल्हयाचा भू-भागाचे प्रामुख्याने तीन विभाग पडतात. 1. गोदावरी नदीच्या खो-यात खोल कसदार आणि सुपीक जमीन. 2. जिल्हयातील मध्य भागातील सेलू, पाथरी, परभणी व पूर्णा या तालुक्यातील सुपूर्ण जमीन व जितूर तालुक्यातील काही भागातील जमीन ही मध्यम काळीभोर आहे. 3. उत्तरेकडील डोंगराळ प्रदेशातील व दक्षिणेकडील गंगाखेड व पालम तालुक्यातील काही भागातील हलकी आणि मध्यम प्रतीची जमीन आहे.

हिंगोली जिल्हयातही सर्वसाधारणपणे पीकांना पोषक असलेल्या द्रव्यांची संपन्न अशी काळी जमीन आहे. हिंगोली जिल्हयात देखील जमीनीची सुपीकता आणि खोली निरनिराळी आहे.

2. लोकसंख्या

9 2001 च्या जनगणेनुसार परभणी जिल्हयाची एकूण लोकसंख्या 1527715 असून, त्यापैकी 780191 पुरुष तर 747524 स्त्रियां आहेत. त्याची एकूण लोकसंख्येशी टक्केवारी 51.07 व 48.93 टक्के एवढी आहे. 2001 च्या जनगणेनुसार जिल्हयातील एकूण लोकसंख्येपैकी परभणी तालुक्यात 30.16 टक्के,

जितूर तालुक्यात 15.34 टक्के, गंगाखेड तालुक्यात 10.74 टक्के, पाथरी तालुक्यात 7.21 टक्के, मानवत तालुक्यात 6.35 टक्के, सोनपेठ तालुक्यात 4.37 टक्के, पालम तालुक्यात 6.07 टक्के, पूर्णा तालुक्यात 10.62 टक्के, तर सेलू तालुक्यात 9.12 टक्के लोक राहतात.

2001 च्या जनगणनेनुसार हिंगोली जिल्हयाची एकूण लोकसंख्या 987160 असून, त्यापैकी 505373 पुरुष तर 481787 स्त्रियां आहेत. त्याची एकूण लोकसंख्येशी टक्केवारी 51.19 व 48.81 टक्के एवढी आहे. 2001 च्या जनगणनेनुसार जिल्हयातील एकूण लोकसंख्येपैकी हिंगोली तालुक्यात 24.40 टक्के, कळमनूरी तालुक्यात 20.00 टक्के, वसमत तालुक्यात 26.04 टक्के, सेनगांव तालुक्यात 17.14 टक्के, औंढा नागनाथ तालुक्यात 15.42 टक्के लोक राहतात.

लोकसंख्येची घनता

ग्रामीण आणि नागरी लोकसंख्येचे प्रमाण

- 10 परभणी जिल्हयाच्या एकूण लोकसंख्येपैकी 68.24 टक्के लोक खेड्यात राहतात. एकूण 4.85 लक्ष नागरी लोकसंख्येपैकी 53.45 टक्के लोक परभणी शहरात तर 8.33 टक्के लोक गंगाखेड या दुस-या क्रमांकाच्या शहरात राहतात. जिल्हयातील सोनपेठ हे शहर सर्वात लहान असून, त्यात जिल्हयातील 2.68 टक्के लोक राहतात.

हिंगोली जिल्हयाच्या एकूण लोकसंख्येपैकी 84.40 टक्के लोक खेड्यात राहतात. एकूण 1.54 लक्ष नागरी लोकसंख्येपैकी 45.00 टक्के लोक हिंगोली शहरात तर 41.53 टक्के लोक वसमत या दुस-या क्रमांकाच्या शहरात राहतात. जिल्हयातील कळमनूरी हे शहर सर्वात लहान असून, त्यात जिल्हयातील 13.39 टक्के लोक राहतात.

स्त्री-पुरुष यांचे प्रमाण

- 11 परभणी जिल्हयात 2001 च्या जनगणनेनुसार दर हजार पुरुषामागे 958 स्त्रियां आहेत. जिल्हयाचे ग्रामीण व नागरी भागाकरिता हेच प्रमाण 967 व 936 असे आहे. हे प्रमाण 1991 च्या जनगणनेपेक्षा ग्रामीण भागात 5 तर नागरी भागात 27 स्त्रियांनी कमी आहे.

अनुसूचित जाती व अनुसूचित जमाती

- 12 परभणी जिल्हयात 2001 च्या जनगणनेप्रमाणे एकूण लोकसंख्येपैकी जिल्हयात 152463 (10.00 टक्के) अनुसूचित जातीचे तर 35210 (2.30 टक्के) अनुसूचित जमातीचे आहे.

हिंगोली जिल्हयात 2001 च्या जनगणनेप्रमाणे एकूण लोकसंख्येपैकी जिल्हयात 100697 (10.20 टक्के) अनुसूचित जातीचे तर 86898 (8.80 टक्के) अनुसूचित जमातीचे आहे.

महाराष्ट्र राज्याकरिता हेच प्रमाण 1991 च्या जनगणनेप्रमाणे अनुक्रमे 8.76 लक्ष (11.09 टक्के) व 7.32 लक्ष (19.27 टक्के) आहे.

कामगार

- 13 1991 च्या जनगणनेनुसार जिल्हयात एकूण मुख्यतः काम करणा-या व्यक्तींची संख्या 89.03 लक्ष असून, ती एकूण लोकसंख्येच्या 42.05 टक्के आहे. 1981 च्या जनगणनेनुसार काम करणा-या व्यक्तींच्या संख्येपेक्षा 1991 मध्ये या संख्येत 1.66 लक्षाने वाढ झाली आहे. तथापी एकूण लोकसंख्येपैकी काम करणा-या लोकसंख्येत मात्र 1981 च्या तुलनेत 2.12 टक्क्याने घट झाली आहे.
- 14 1991 च्या जनगणनेनुसार काम करणा-यापैकी 38.95 टक्के लोक शेतकरी 41.42 टक्के शेतमजूर, 4.55 टक्के लोक व्यापार आणि वाणिज्य क्षेत्रात काम करणारे आहेत. तर उर्वरित 15.08 टक्के पशुसंवर्धन जंगल काम, मच्छीमारी, शिकारी, फळबागा, मळे, खाणकाम व दगड काम, वस्तुनिर्माण प्रक्रिया, सेवा व दुरुस्ती, घरगुती उद्योग, बांधकाम, वाहतूक, दळणवळण व इतरत्र काम करणारे या सेवेत गुंतलेले आहेत.

धर्मानुसार लोकसंख्येचे वर्गीकरण

- 15 2001 च्या जनगणनेनुसार परभणी जिल्हयात एकूण लोकसंख्येपैकी सर्वाधिक 73.39 टक्के लोक हिंदू धर्माचे तर सर्वात कमी लोक 0.05 टक्के शिख धर्माचे आहेत. इतर धर्मातील लोकसंख्येचे प्रमाण पुढील प्रमाणे आहे. बौद्ध 10.03 टक्के, ख्रिश्चन 0.09 टक्के, जैन 0.37 टक्के, मुस्लीम 15.96 टक्के आणि इतर धर्म व अनिर्देशित धर्म 0.09 टक्के आहेत.

2001 च्या जनगणनेनुसार हिंगोली जिल्हयात एकूण लोकसंख्येपैकी सर्वाधिक 73.83 टक्के लोक हिंदू धर्माचे तर सर्वात कमी लोक 0.05 टक्के ख्रिश्चन धर्माचे आहेत. इतर धर्मातील लोकसंख्येचे प्रमाण पुढील प्रमाणे आहे. बौद्ध 14.99 टक्के, शिख 0.05 टक्के, जैन 0.53 टक्के, मुस्लीम 10.45 टक्के आणि इतर धर्म व अनिर्देशित धर्म 0.10 टक्के आहेत.

साक्षरता

- 16 2001 च्या जनगणनेनुसार परभणी जिल्हयातील सात वर्ष व त्यावरील वयोगटावरील एकूण 12.52 लक्ष लोकसंख्येच्या 8.39 लक्ष (67.04 टक्के) लोक साक्षर आहेत. जिल्हयाच्या ग्रामीण भागात 5.23 (62.26 टक्के) तर नागरी भागात 3.16 (76.79 टक्के) लोक साक्षर आहेत. जिल्हयातील पुरुष व स्त्रियां यांची साक्षरता अनुक्रमे 80.58 टक्के व 52.98 टक्के आहे. तालुकानिहाय साक्षरतेची टक्केवारी याप्रमाणे आहे. परभणी 71.65, जितूर 64.48, गंगाखेड 65.21, पाथरी 62.05, पूर्णा 66.63, पालम 63.07, सोनपेठ 64.37, मानवत 64.27 व सेलू 63.53 टक्के याप्रमाणे आहे.

2001 च्या जनगणनेनुसार हिंगोली जिल्हयातील सात वर्ष व त्यावरील वयोगटावरील एकूण 8.25 लक्ष लोकसंख्येच्या 5.52 लक्ष (66.86 टक्के) लोक साक्षर आहेत. जिल्हयाच्या ग्रामीण भागात 4.51 (64.85 टक्के) तर नागरी भागात 1.01 (77.60 टक्के) लोक साक्षर आहेत. जिल्हयातील पुरुष व स्त्रियां यांची साक्षरता अनुक्रमे 81.11 टक्के व 51.96 टक्के आहे. तालुकानिहाय साक्षरतेची

टक्केवारी याप्रमाणे आहे. हिंगोली 68.30, कळमनूरी 69.78, वसमत 66.16, सेनगांव 66.01, व औंढा नागनाथ 63.14 टक्के याप्रमाणे आहे.

वापरातील निवासी घर व कुटूंब

17 1991 च्या जनगणनेनुसार वापरातील निवासी घरांची एकूण संख्या 3.76 लक्ष आहे. त्यापैकी 2.95 लक्ष (79.00 टक्के) ग्रामीण तर 0.81 लक्ष (21.00 टक्के) नागरी भागात आहेत. जिल्हयात एकूण 3.80 लक्ष कुटूंबे असून, त्यापैकी 2.99 लक्ष ग्रामीण तर 0.81 लक्ष कुटूंबे नागरी भागात असल्याचे आढळून येते.

क्षेत्रवार जिल्हा उत्पन्न व दरडोई जिल्हा उत्पन्न

परभणी जिल्हयासाठी क्षेत्रवार जिल्हा उत्पन्न व दरडोई जिल्हा उत्पन्न अंदाज अंतर्गत एकूण प्राथमीक क्षेत्र अ, द्वितीय क्षेत्र ब, व एकूण तृतीय क्षेत्र क असे तीन विभागात असून, त्याचे सन 2005-2006 साठीचे एकूण स्थुल जिल्हा उत्पन्न चालू किंमतीनुसार 37007500 हजार एवढे असून, एकूण निव्वळ जिल्हा उत्पन्न 34128000 हजार रुपये एवढे आहे. तसेच स्थिर किंमतीनुसार 51643600 हजार एवढे असून, एकूण निव्वळ जिल्हा उत्पन्न 47349500 हजार रुपये एवढे आहे.

हिंगोली जिल्हयासाठी जिल्हा उत्पन्न व दरडोई जिल्हा उत्पन्न अंदाज अंतर्गत एकूण प्राथमीक क्षेत्र अ, द्वितीय क्षेत्र ब, व एकूण तृतीय क्षेत्र क असे तीन विभागात असून, त्याचे सन 2005-2006 साठीचे एकूण स्थुल जिल्हा उत्पन्न चालू किंमतीनुसार 20206500 हजार एवढे असून, एकूण निव्वळ जिल्हा उत्पन्न 18697600 हजार रुपये एवढे आहे. तसेच स्थिर किंमतीनुसार 26516200 हजार एवढे असून, एकूण निव्वळ जिल्हा उत्पन्न 24391700 हजार रुपये एवढे आहे.

परभणी जिल्हयाबाबत एकूण राज्य उत्पन्नाची तुलना जिल्हा उत्पन्नाशी केली असता. स्थुल उत्पन्नाबाबतची टक्केवारी 0.86 असून निव्वळ उत्पन्नाबाबतची टक्केवारी 0.88 एवढी आहे.

हिंगोली जिल्हयाबाबत एकूण राज्य उत्पन्नाची तुलना जिल्हा उत्पन्नाशी केली असता. स्थुल उत्पन्नाबाबतची टक्केवारी 0.47 असून निव्वळ उत्पन्नाबाबतची टक्केवारी 0.48 एवढी आहे.

जिल्हा उत्पन्न अंदाज विषयीच्या मर्यादा जिल्हास्तरीय उत्पन्नाचे अचुक अंदाज करण्यासाठी प्रदेशाला संचगीत होणारे उत्पन्न ही संकल्पना वापरणे योग्य असले तरी जिल्हास्तरावरील आर्थीक ऊलाढालीचा परिणाम जिल्यापुरताच मर्यादित राहात नसल्याने संबंधित जिल्हयाला बाहेरून प्राप्त होणारे व संबंधित जिल्हयातून बाहेत जाणा-या उत्पन्नाचे मोजमाप करणे शक्य नसल्याने सदर पध्दतीचा वापर करता येत नाही. त्यामुळे उत्पन्न स्रोत पध्दती (Income Originating Apprpach) या संकल्पनाचा अवलंब करून जिल्हास्तरावरील उत्पन्नाचे अंदाज तयार करण्यात आलेले आहेत.

जिल्हा उत्पन्न अंदाज तयार करण्याकरिता लागणारी मुलभूत माहिती अजूनही समाधानकारकरित्या उपलब्ध नाही. प्राथमीक क्षेत्रांकरिता बहुतांश आकडेवारी उपलब्ध आहे. मात्र इतर क्षेत्रांकरिता आकडेवारी अतिशय अल्पशः प्रमाणात उपलब्ध आहे. ज्या क्षेत्राकरिता जिल्हास्तरावरील आकडेवारी उपलब्ध

नाही. त्या क्षेत्रांकरिता जिल्हावार अनुरूप असे निर्देशांक वापरून त्या आधारे राज्यस्तरीय उत्पन्नाची जिल्हयामध्ये विभागणी करण्यात आलेली आहे.

आकडेवारीच्या उपलब्धतेचा अभाव अनुरूप निर्देशांकाचा वापर तसेच पध्दतीमधील अंगभूत ऊणीवा या सर्वामूळे जिल्हा उत्पन्नाचे अचूक अंदाज बांधण्यामध्ये मर्यादा येत असल्याने हे अंदाज ढोबळमानाने जिल्हयातील उत्पन्नाची पातळी आजमाविण्याकरिता वापरावे. या प्रकाशनात प्रकाशित केलेले जिल्हा उत्पन्नाचे अंदाज वापरताना वरील मर्यादा लक्षात घ्याव्यात.

3. वने

- 18 अंतिम अंदाजानुसार सन 1999-2000 मध्ये जिल्हयात जंगल व्याप्त क्षेत्र 33927 हेक्टर असून, ते जिल्हयाच्या एकूण क्षेत्राच्या 3.09 टक्के आहे. जिल्हयातील एकूण जंगल व्याप्त क्षेत्रापैकी सर्वात अधिक औंढा नागनाथ तालुक्यात 10432 हेक्टर क्षेत्र आहे. 2003-2004 या वर्षात महाराष्ट्र शासनाच्या सामाजिक वनीकरण विभागाने 15 गावातील 67 हेक्टर क्षेत्रात व हिंगोली जिल्हयात 8 गावात 150 हेक्टर क्षेत्रात जंगली झाडांची लागवड केली आहे.

वन उत्पादन

- 19 परभणी जिल्हयात 2006-2007 या वर्षात गौणवन उत्पादन यांच्या विक्रीपासून 9.47 लक्ष रुपये उत्पन्न शासनास मिळाले. त्यापैकी 87 टक्के उत्पन्न विडी पानाच्या विक्री पासून प्राप्त झाले व उर्वरित 13 टक्के गवत व डीक यांच्या विक्रीपासून प्राप्त झाले.

हिंगोली जिल्हयात 2006-2007 या वर्षात गौणवन उत्पादन यांच्या विक्रीपासून 24.29 लक्ष रुपये उत्पन्न शासनास मिळाले. त्यापैकी 89 टक्के उत्पन्न विडी पानाच्या विक्री पासून प्राप्त झाले व उर्वरित 11 टक्के गवत व डीक यांच्या विक्रीपासून प्राप्त झाले.

कृषी

- 20 1998-99 या वर्षाच्या स्थाई स्वरूपाच्या जमीन वापराच्या माहितीनुसार जिल्हयाचे भौगोलिक क्षेत्र 1097210 हेक्टर आहे. त्यापैकी जंगल व्याप्त क्षेत्र 33927 हेक्टर असून ते एकूण क्षेत्राच्या 3.09 आहे. कायम गुरे चरण आणि इतर चराऊ कुरणांनी 1998-99 यावर्षी 210.54 हेक्टर (1.91 टक्के) क्षेत्र व्यापलेले आहे. भौगोलिक क्षेत्रापैकी 1998-99 यावर्षात 19478 हेक्टर क्षेत्र लागवडी लायक नाही. या व्यतिरिक्त 1998-99 यावर्षी लागवड करण्या योग्य असूनही जे लागवडी खाली आणल्या गेले नाही असे 36250 हेक्टर (3.30 टक्के) क्षेत्र आहे. एकूण भौगोलिक क्षेत्रापैकी 1998-99 यावर्षात 290223 हेक्टर (26.45 टक्के) क्षेत्र एकापेक्षा अधिक वर्षापासून पडीत आहे.

- 21 1998-99 मध्ये जिल्हयात 980951 हेक्टर क्षेत्र लागवडीलायक आहे. त्यापैकी 889077 (90.63 टक्के) हेक्टर क्षेत्रा प्रत्यक्ष लागवडीखाली आणल्या गेले असून, 1998-99 या वर्षात 290223 हेक्टर क्षेत्रात एकापेक्षा अधिकवेळा पीक घेण्यात आले आहे. हे क्षेत्र निव्वळ लागवडीखाली असलेल्या क्षेत्राच्या 29.58

टक्के आहे. 1998-99 यावर्षात हे क्षेत्र (निव्वळ कसलेले क्षेत्र) सर्वात जास्त परभणी तालुक्यात 117086 हेक्टर (11.93 टक्के) तर सर्वात कमी पालम तालुक्यात 38807 हेक्टर (3.95 टक्के) एवढे आहे.

22 जिल्हयातील तालुकावार लागवडीलायक क्षेत्राची त्याच तालुक्यातील निव्वळ कसलेल्या क्षेत्राची टक्केवारी 1998-99 वर्षात अशी होती. परभणी 117086 हेक्टर (81.00 टक्के), जिंतूर 81870 हेक्टर (97.00 टक्के), हिंगोली हेक्टर (81.00 टक्के), कळमनूरी 74793 हेक्टर (76.0 टक्के), वसमत 72841 हेक्टर (74.0 टक्के), गंगाखेड 73736 हेक्टर (67.0 टक्के), पाथरी 86316 हेक्टर (81.0 टक्के), पूर्णा 55573 हेक्टर (67.0 टक्के), सेनगांव 92613 हेक्टर (84.0 टक्के), औंढा नागनाथ 51827 हेक्टर (65.0 टक्के), तर सेलू 65387 हेक्टर (62.0 टक्के) आहे.

23 1998-99 च्या कृषी गणनेनुसार जिल्हयात एकूण 390854 जमीनधारक आहेत. त्यांनी धारण केलेले एकूण क्षेत्र 654507 हेक्टर आहे. 2 हेक्टरपेक्षा कमी क्षेत्र धारण केलेले 23.03 टक्के जमीनधारक असून, त्यांनी 5.68 टक्के क्षेत्र धारण केलेले आहे. 2 ते 5 हेक्टर जमीनधारण केलेले क्षेत्र 66.69 टक्के धारकांनी धारण केलेले क्षेत्र 63.23 टक्के आहे. 5 ते 10 हेक्टर जमीन धारण केलेल्या क्षेत्रा 9.18 टक्के धारकांनी 24.72 टक्के क्षेत्र धारण केले आहे. 10 ते 20 व 20 हेक्टर पेक्षा अधिक धारण केलेले अनुक्रमे 1.10 टक्के आणि 6.37 टक्के जमीनधारक आहेत.

निरनिराळ्या पीकाखालील क्षेत्र

24 जिल्हयात खरीप व रब्बी या दोन्ही हंगामात पिके घेतली जातात. त्यामध्ये ज्वारी व कापूस ही प्रमुख पीकं होत. ज्वारी हे पीक दोन्ही हंगामात घेतले जाते. कडधान्याच्या वाढत्या मागणीमुळे त्याखालील क्षेत्र दिवसेंदिवस वाढत आहे. जलसिंचनाची व्यवस्था असलेल्या क्षेत्रात उन्हाळी भुईमूगाचे उत्पादन घेण्याकडे शेतक-यांचा कल दिसून येतो.

25 खरीप हंगामात जिल्हयात ज्वारी, मूग तर रब्बी हंगामात ज्वारी व गहू ही मुख्य पिके घेण्यात येतात. सन 1998-98 यावर्षात अंतिम अंदाजानुसार खरीप हंगामातील क्षेत्रात ज्वारी या पिकाचे क्षेत्र 333500 हेक्टर होते. रब्बी हंगामातील ज्वार व गहू ही पिके अनुक्रमे 149100 हेक्टर आणि 73900 हेक्टर क्षेत्रात घेण्यात आले.

26 नगदी पिकामध्ये 1998-99 यावर्षात खरीप हंगामात कापूस हे महत्वाचे पिक 330000 हेक्टर क्षेत्रात घेण्यात आले. रब्बी हंगामात 48200 हेक्टर क्षेत्रात करडी हे पिक घेण्यात आले. त्याच प्रमाणे 18000 हेक्टर क्षेत्रात ऊसाचे पिक घेण्यात आले.

27 2004-2005 यावर्षात परभणी जिल्हयात कडधान्याचे उत्पादन 1849 मे.टन झाले आहे. तर हिंगोली जिल्हयात 1061 मे.टन कडधान्य उत्पादन झाले आहे.

- 28 2004-2005 यावर्षात परभणी जिल्हयात कापसाचे 148 टन उत्पादन झाले आहे. 2004-2005 याच वर्षात हिंगोली जिल्हयात कापसाचे उत्पादन 157 टन झाले आहे.

संकरीत व अधिक उत्पादन देणा-या पिकांच्या जाती

- 29 परभणी जिल्हयात अधिक उत्पादन देणा-या पिकाखालील क्षेत्रात दिवसेंदिवस लक्षणीय वाढ होत आहे. ज्वारी या पिकाखालील 2004-05 यावर्षात 946 हेक्टर क्षेत्रात अधिक उत्पादन देणा-या सुधारीत व संकरीत ज्वारीचे पिक खरीप व रब्बी हंगामात घेण्यात आले. तसेच 2004-05 यावर्षात संकरीत व सुधारीत कापूस 1980 हेक्टर आहे.

हिंगोली जिल्हयात ज्वारी या पिकाखालील 2004-05 यावर्षात 667 हेक्टर क्षेत्रात अधिक उत्पादन देणा-या सुधारीत व संकरीत ज्वारीचे पिक खरीप व रब्बी हंगामात घेण्यात आले. तसेच 2004-05 यावर्षात संकरीत व सुधारीत कापूस 713 हेक्टर आहे.

फळे व भाजीपाला

- 30 1998-99 मध्ये एकूण लागवडीखालील क्षेत्रापैकी फळे व भाजीपाल्याचे एकूण क्षेत्र 13900 हेक्टर आहे. जिल्हा औद्योगिकदृष्ट्या मागासलेला असल्यामुळे व जवळपास कोणतीही बाजारपेठ उपलब्ध नसल्याने जलसिंचनाची सोय उपलब्ध असूनही फळे व भाजीपाला उत्पादनात अपेक्षित वाढ झालेली दिसून येत नाही.

रासायनिक खतांचे वितरण

- 31 परभणी जिल्हयात 2006-07 यावर्षात 107351 मे.टन रासायनिक खतांचे वितरण करण्यात आले.

हिंगोली जिल्हयात 2006-2007 यावर्षात 50202 मे.टन रासायनिक खतांचे वितरण करण्यात आले.

- 32 परभणी जिल्हयात 2006-2007 यावर्षात एकूण सात कृषि उत्पन्न बाजार समितीच्या मुख्यालयाच्या ठिकाणी शेतक-यांना राहण्यासाठी विश्रामगृह बांधण्यात आले. पिण्याच्या पाण्याची व्यवस्था, शेतक-यांना बैलगाड्या सोडण्यासाठी मोकळी जागा, बैलांना पाणी पिण्याची व्यवस्था इ. आवश्यक सेवा उपलब्ध करून दिल्या आहेत.

हिंगोली जिल्हयात 2006-2007 यावर्षात एकूण सात कृषि उत्पन्न बाजार समितीच्या मुख्यालयाच्या ठिकाणी शेतक-यांना राहण्यासाठी विश्रामगृह बांधण्यात आले. पिण्याच्या पाण्याची व्यवस्था, शेतक-यांना बैलगाड्या सोडण्यासाठी मोकळी जागा, बैलांना पाणी पिण्याची व्यवस्था इ. आवश्यक सेवा उपलब्ध करून दिल्या आहेत.

- 33 परभणी जिल्हयात 2006-2007 यावर्षात सर्व कृषि उत्पन्न बाजारपेठेतील ज्वारी व तूर या पिकाची आवक अनुक्रमे 4959 मे.टन व 7137 मे.टन झाली आहे. कापसाची आवक 40290 मे.टन झाली. तसेच 2006-2007 यावर्षात करडीची आवक 766 मे.टन व भुईमूगाची आवक 3497 मे.टन होती.

हिंगोली जिल्हयात 2006-2007 यावर्षात सर्व कृषि उत्पन्न बाजारपेठेतील ज्वारी व तूर या पिकाची आवक अनुक्रमे 3299 मे.टन व 1532 मे.टन झाली आहे. कापसाची आवक 3197 मे.टन झाली. तसेच 2006-2007 यावर्षात करडीची आवक 427 मे.टन व भुईमूगाची आवक 793 मे.टन होती.

- 34 जिल्हयातील एकूण गोदामापैकी सहकारी राष्ट्रीय गोदामांचे या योजनांतर्गत 37 गोदामे कार्यरत आहेत. दोन गोदामांचे बांधकाम चालू आहे. त्यांची साठवण क्षमता 11850 मे.टन एवढी आहे. याशिवाय ग्रामीण गोदाम योजनांतर्गत 111 गोदामापैकी 88 गोदामांचे काम पूर्ण झाले असून, त्यांची साठवण क्षमता 11700 मे.टन एवढी आहे. तसेच राष्ट्रीय सहकार विकस नियंत्रण योजनेंतर्गत 64 गोदामे असून, त्यापैकी 3 गोदामांचे बांधकाम चालू आहे. याशिवाय वर्षात कृषि उत्पन्न बाजार समितीकडे 10 गोदामे असून, त्यांची साठवण क्षमता 2000 मे.टन जिल्हा मार्केट कमिटी फेडरेशनची स्वतःची व भाड्याने घेतलेली अशी एकूण 22 गोदामे असून, त्यांची साठवण क्षमता 21250 मे.टन एवढी आहे. सहकारी सूतगिरणी वखार महामंडळाकडे स्वतःच्या मालकीची भाड्याने घेतलेली व बांधकाम चालू असलेली अशी एकूण 59 गोदामे आहेत. त्यांची साठवण क्षमता 72008 मे.टन एवढी आहे. याशिवाय जिल्हयात 9000 मे.टन साठवण क्षमता असलेली 14 गोदामे महसूल खात्याची देखील आहेत.

एकात्मिक ग्रामीण विकास योजना

- 35 1991 च्या जनगणनेनुसार जिल्हयातील दारिद्र्य रेषेखालील कुटूंबे एकूण कुटूंबाच्या 67.75 टक्के आहेत.
- 36 परभणी जिल्हयात या योजनेंतर्गत 2006-2007 यावर्षात 1220 ऊदिष्टांपैकी 1220 दारिद्र्य रेषेखालील कुटूंबांना लाभ देण्यात आला. त्यापैकी 310 कुटूंबे अनु.जातीचे व 3 अनु.जमातीची आहेत. तसेच 675 स्त्रियां लाभार्थी आहेत. एकूण लाभ दिलेल्या कुटूंबापैकी प्राथमीक क्षेत्रांतर्गत 829 कुटूंबांना लाभ देण्यात आला.

हिंगोली जिल्हयात या योजनेंतर्गत 2006-2007 यावर्षात 833 ऊदिष्टांपैकी 833 दारिद्र्य रेषेखालील कुटूंबांना लाभ देण्यात आला. त्यापैकी 341 कुटूंबे अनु.जातीचे व 169 अनु.जमातीची आहेत. तसेच 679 स्त्रियां लाभार्थी आहेत. एकूण लाभ दिलेल्या कुटूंबापैकी प्राथमीक क्षेत्रांतर्गत 725 कुटूंबांना लाभ देण्यात आला.

जलसिंचन

- 37 परभणी जिल्हयात अंतिम अंदाजानुसार 1999-2000 यावर्षात 65337 हेक्टर आहे. निव्वळ ओलीताखालील क्षेत्रापैकी 9267 हेक्टर विहिरीच्या पाण्याचे तर उर्वरित 34866 हेक्टर क्षेत्र कालव्याच्या पाण्याने ओलीताखाली आणले गेले

आहे. एकूण निव्वळ ओलीताखालील क्षेत्रापैकी यावर्षात सर्वात जास्त 15670 हेक्टर परभणी तालुक्यात आहे.

हिंगोली जिल्ह्यात अंतिम अंदाजानुसार 1999-2000 यावर्षात 71910 हेक्टर आहे. निव्वळ ओलीताखालील क्षेत्रापैकी 21692 हेक्टर विहिरीच्या पाण्याचे तर उर्वरित 29210 हेक्टर क्षेत्र कालव्याच्या पाण्याने ओलीताखाली आणले गेले आहे. एकूण निव्वळ ओलीताखालील क्षेत्रापैकी यावर्षात सर्वात जास्त 21200 हेक्टर परभणी तालुक्यात आहे.

पिकनिहाय ओलीताखालील क्षेत्र

- 38 1999-2000 अंतिम आकडेवारीनुसार एकूण 137358 ओलीताखालील क्षेत्रापैकी गहू व तांदूळ या पिकाखाली 57658 हेक्टर (41.97 टक्के) क्षेत्र आहे. 1998-99 या वर्षात एकूण ओलीताच्या क्षेत्राची टक्केवारी अशी आहे. ज्वारी 2.40, ऊस 13.03, कापूस 9.82, एकूण फळे 7.57, भाजीपाला 2.54, हरभरा 6.18 टक्के तर उर्वरित क्षेत्रात इतर तंतू पिके, गळीताची धान्य, इतर तृणधान्य व कडधान्य या पिकांचा समावेश होतो.

जायकवाडी या मोठ्या प्रकल्पामुळे जिल्ह्यातील 190 हजार हेक्टर पाणी पुरवठ्याचा लाभ हाईल. लाभ क्षेत्रातील कालवे बांधण्याचे काम पूर्ण होत आहे. 2005-06 यावर्षात 41092 हेक्टर हंगामी क्षेत्र ओलीताखाली गेले आहे. याशिवाय उर्ध्वपैनगंगा या मोठ्या प्रकल्पापासून तसेच करपरा, मासोळी व बोरणा या मध्यम प्रकल्पापासून हंगामी 8551 हेक्टर क्षेत्राला जलसिंचनासाठी पाण्याचा पुरवठा करण्यात आला आहे.

- 39 विद्युत निर्मिती व जलसिंचनाच्या उद्देशाने बांधण्यात आलेल्या धरणामुळे पुर नियंत्रण होत आहे.

पशुसंवर्धन व पशुवैद्यकीय सेवा

- 40 परभणी जिल्ह्यातील सर्व प्रकारच्या जनावरांची संख्या 2003 मध्ये घेण्यात आलेल्या पशुगणनेनुसार 6.53 लक्ष आहे.

हिंगोली जिल्ह्यातील सर्व प्रकारच्या जनावरांची संख्या 2003 मध्ये घेण्यात आलेल्या पशुगणनेनुसार 5.85 लक्ष आहे.

- 41 2003 पशुगणनेनुसार जिल्ह्यातील कुक्कूट पालन या व्यवसायात 1.97 लक्ष कुक्कूटपालन पक्षी आहेत. या व्यवसायात अपेक्षित वृद्धी झालेली दिसून येत नाही. जिल्ह्यातील कोंबड्यांच्या अंड्याचे उत्पादन जिल्ह्याची मागणी पूर्ण करू शकत नसल्याने हैद्राबाद येथून कोंबड्या व अंडी आणून मागणी पूर्ण केली जाते.

हिंगोली जिल्ह्यातील 2003 पशुगणनेनुसार कुक्कूट पालन या व्यवसायात 1.76 लक्ष कुक्कूटपालन पक्षी आहेत.

पशुधनापासून उत्पादन

- 42 परभणी जिल्ह्यात 2006-2007 यावर्षात 16 अधिकृत कत्तलखाने असून, त्यात प्रामुख्याने बैल, म्हशी व रेडे, शेळया, मेंढया यांची कत्तल केली जाते. यावर्षात

7486 गाई व बैल, 3144 म्हशी व रेडे, 35003 शेळया व 307 मेंढया यांची कत्तल करण्यात आली.

हिंगोली जिल्हयात 2006-2007 यावर्षात 8 अधिकृत कत्तलखाने असून, त्यात प्रामुख्याने बैल, म्हशी व रेडे, शेळया, मेंढया यांची कत्तल केली जाते. यावर्षात 2910 गाई व बैल, 1118 म्हशी व रेडे, 4803 शेळया व मेंढया यांची कत्तल करण्यात आली.

43 परभणी जिल्हयात 2006-2007 यावर्षात शासकीय दुध योजनांतर्गत 3814 हजार लीटर दुध संकलीत करण्यात आले.

हिंगोली जिल्हयात 2006-2007 यावर्षात शासकीय दुध योजनांतर्गत 871 हजार लीटर दुध संकलीत करण्यात आले.

पशुवैद्यकीय सेवा

44 परभणी जिल्हयात 2006-2007 यावर्षात 32 दवाखाने, 41 पशुउपचार केंद्र, 83 कृत्रिम गर्भधारण केंद्र आहेत. दुधशित करण्याकरिता जिल्हयात 3 केंद्र आहेत. ज्यामध्ये 62 हजार लीटर दुधाचे प्रतिदिनी शितकरण केले जाऊ शकते. जिल्हयात गोळा करण्यात येणा-या दुधाच्या अल्प प्रमाणात परभणी, जितूर व गंगाखेड तालुक्यामध्ये वितरण केले जाते. जिल्हयात दुधाची मागणी कमी असल्यामुळे मोठया प्रमाणात दुध जिल्हया बाहेर, दुधाची भुकटी व इतर पदार्थ तयार करण्यासाठी पाठविले जातात.

हिंगोली जिल्हयात 2006-2007 यावर्षात 21 दवाखाने, 46 पशुउपचार केंद्र, 66 कृत्रिम गर्भधारण केंद्र आहेत. दुधशित करण्याकरिता जिल्हयात 1 केंद्र आहेत. ज्यामध्ये 20 हजार लीटर दुधाचे प्रतिदिनी शितकरण केले जाऊ शकते. जिल्हयात गोळा करण्यात येणा-या दुधाच्या अल्प प्रमाणात हिंगोली व वसमत तालुक्यामध्ये वितरण केले जाते. जिल्हयात दुधाची मागणी कमी असल्यामुळे मोठया प्रमाणात दुध जिल्हया बाहेर, दुधाची भुकटी व इतर पदार्थ तयार करण्यासाठी पाठविले जातात.

मत्स्य व्यवसाय

45 परभणी जिल्हयात 2006-2007 मध्ये गोडया पाण्यातील विविध जातीच्या 240 लक्ष किंमतीच्या 1200 मे.टन माशांचे उत्पादन झाले. एकूण उत्पादनात राहू, मृगळ व कटला या तीन जातीच्या माशांचा मोठा वाटा आहे. कलकत्ता येथे या माशांना खुप मागणी असल्यामुळे जलाशयात त्यांचे मत्स्य बीज सोडून उत्पादन वाढीसाठी जाणीवपूर्वक प्रयत्न केले जातात. हिंगोली जिल्हयात 2006-2007 मध्ये गोडया पाण्यातील विविध जातीच्या 260 लक्ष किंमतीच्या 1300 में. टन माशांचे उत्पादन झाले. एकूण उत्पादनात राहू, मृगळ व कटला या तीन जातीच्या माशांना खुप मागणी आसल्यामुळे जलाशयात त्यांचे मत्स्य बीज सोडून उत्पादना वाढीसाठी जाणीवपूर्वक प्रयत्न केले जातात.

मत्स्य व्यवसाय विकास कार्यक्रम

46 जिल्हयात 8498 हेक्टर क्षेत्र मत्स्य व्यवसायासाठी अनुकूल आहे. 8393 हेक्टर क्षेत्र प्रत्यक्षात मत्स्य व्यवसायासाठी उपयोगात आणले आहे. त्यापैकी पुर्णा

या मोठ्या प्रकल्पांतर्गत येलदरी येथील जलाशय तसेच करपरा व मासोळी या मध्यम प्रकल्पाची जलाशये एकुण जलक्षेत्र मत्स्य व्यवसायासाठी अनुकूल असलेल्या जलाशयाच्या 100 टक्के आहे. जलाशयामध्ये जिल्हयातील एकूण 2569 सभासद असलेल्या 25 सहकारी संस्था आसुन त्याद्वारे संघटीत रित्या मत्स्य व्यवसाय केला जातो.

हिंगोली जिल्हयात 4071 हेक्टर क्षेत्र मत्स्य व्यवसायासाठी अनुकूल आहे. 4071 हेक्टर क्षेत्र प्रत्यक्षात मत्स्य व्यवसायासाठी उपयोगात आणले आहे. जलाशयामध्ये जिल्हयातील एकूण 377 सभासद असलेल्या 14 सहकारी संस्था आसुन त्याद्वारे संघटीत रित्या मत्स्य व्यवसाय केला जातो.

विधूतीकरण

- 47 परभणी जिल्हयातील सर्व शहरांचे व गावांचे विधूतीकरण पुर्ण झाले आहे. हिंगोली जिल्हयातील सर्व शहरांचे व गावांचे विधूतीकरण पुर्ण झाले आहे.

विजेचा वापर

- 48 2006-2007 या वर्षात जिल्हयात 1000564 हजार किलोवॅट तास विजेचा वापर करण्यात आला. या वापरपैकी घरगुतीसाठी 83.38 टक्के, व्यापारी व लघुशक्तीसाठी 0.01 टक्के, उद्योगासाठी 2.62 टक्के, कृषिसाठी 8.32 टक्के तर उर्वरीत 2.67 टक्के सार्वजनीक दिवाबत्तती व इतर या साठी 3.00 टक्के वापर करण्यात आला.

2006-2007 या वर्षात हिंगोली जिल्हयात 508706 हजार किलोवॅट तास विजेचा वापर करण्यात आला. या वापरपैकी घरगुतीसाठी 51.09 टक्के, व्यापारी व लघुशक्तीसाठी 0.78 टक्के, उद्योगासाठी 19.87 टक्के, कृषिसाठी 13.80 टक्के तर उर्वरीत 12.46 टक्के सार्वजनीक दिवाबत्तती व इतर या साठी 5.00 टक्के वापर करण्यात आला.

खनीज आणि उद्योग

- 49 जिल्हयात कोणताही प्रमुख खनिजाचा साठा नाही. तथापी बांधकामासाठी आवश्यक असलेली रेंती व दगडाचे साठे उपलब्ध असून त्यांचे आवश्यकतेनुसार उत्खनन केले जाते. या शिवाय विटा तयार करण्याकरीता आवश्यक असलेल्या मातीचा साठा जिल्हयात मुबलक आहे.

उद्योग

- 50 भारतीय अधिनियम 1948 2005 मध्ये जिल्हयात नोंदणी झालेल्या 250 कारखान्यापैकी 63 कारखाने बंद आहेत. 187 चालू कारखान्यामध्ये 4054 कामगार काम करीत आहेत.

परभणी जिल्हयात चालू असलेल्या 2 साखर कारखान्यात 2006-2007 या वर्षात 82431 मे. टन साखरेचे उत्पादन झाले आहे.

हिंगोली जिल्हयात चालू असलेल्या 3 साखर कारखान्यात 2006-2007 या वर्षात 117423 मे. टा साखरेचे उत्पादन झाले आहे.

मार्ग परिवहन आणि दळणवळण

51 मार्च 2007 अखेर जिल्हयात नगरपरिषदा, जिल्हापरिषदा व राज्य क्षेत्रांतर्गत एकूण 5639.86 लांबीचे (न. प. रस्ते) आहेत. त्यापैकी सिमेंट कॉकीट 256.03, डांबरी 2473.78 कि. मी. खडीचे पक्के रस्ते 2871.78 कि. मी. लांबीचे आहेत. त्यापैकी 886.20 कि. मी. लांबीच्या रस्त्याचे परिरक्षण सार्वजनीक बांधकाम विभागामार्फत, 3590.69 कि. मी. लांबीच्या रस्त्याचे परिरक्षण जिल्हा परिषदा मार्फत तर राहिलेल्या 1162.97 कि. मी. लांबीच्या रस्त्याचे परिरक्षण नगरपरिषदामार्फत केले जात आहे.

मार्च 2007 अखेर हिंगोली जिल्हयात नगरपरिषदा, जिल्हापरिषदा व राज्य क्षेत्रांतर्गत एकूण 5633.76 लांबीचे (न. प. रस्ते) आहेत. त्यापैकी सिमेंट कॉकीट 61.62, डांबरी 1919.11 कि. मी. खडीचे पक्के रस्ते 2050.64 कि. मी. लांबीचे आहेत. त्यापैकी 2269.45 कि. मी. लांबीच्या रस्त्याचे परिरक्षण सार्वजनीक बांधकाम विभागामार्फत, 3187.38 कि. मी. लांबीच्या रस्त्याचे परिरक्षण जिल्हा परिषदा मार्फत तर राहिलेल्या 179.93 कि. मी. लांबीच्या रस्त्याचे परिरक्षण - नगरपरिषदामार्फत केले जात आहे.

52 जिल्हयात राष्ट्रीय महामार्ग नाहित. मार्च 2007 अखेर जिल्हयात प्रमुख राज्य मार्गाची एकूण लांबी 720 कि. मी. आहे. जिल्हयात प्रमुख जिल्हा रस्ते व इतर जिल्हा रस्ते यांची लांबी 1878.27 कि. मी. आहे. तर खेडयातील रस्त्याची लांबी 1878.62 कि. मी. आहे.

हिंगोली जिल्हयात राष्ट्रीय महामार्ग नाहित. मार्च 2007 अखेर जिल्हयात प्रमुख राज्य मार्गाची एकूण लांबी 512.35 कि. मी. आहे. जिल्हयात प्रमुख जिल्हा रस्ते व इतर जिल्हा रस्ते यांची लांबी 2017.45 कि. मी. आहे. तर खेडयातील रस्त्याची लांबी 2927.03 कि. मी. आहे.

नोंदणी झालेली मोटार वाहाने

53 मार्च 2007 अखेर जिल्हयात नोंदणी झालेल्या सर्व प्रकारच्या वाहनाची संख्या 77468 आहे.

मार्च 2007 अखेर हिंगोली जिल्हयात नोंदणी झालेल्या सर्व प्रकारच्या वाहनाची संख्या 42554 आहे.

54 मार्च 2007 अखेर जिल्हयात 8417 मालवाहतूक करणारी वाहने होती. परभणी येथे तेल गिरण्या, सुत गिरण्या, दालमील तसेच कापूस पिंजने व गठठे तयार करणे यांच्या गिरण्या आहेत. परभणी हे रेल्वे जंक्शन आहे. जिल्हयातील मोठी औद्योगिक वसाहत परभणी येथे आसल्यामुळे पक्या व कच्या मालाची वाहतूक परभणी येथून अधिक प्रमाणात होत आसल्याचे दिसून येते.

मार्च 2007 अखेर हिंगोली जिल्हयात 8417 मालवाहतूक करणारी वाहने होती.

प्रवासी वाहतूक

- 55 परभणी हे शहर जिल्हा मुख्यालय आसून परभणी मुंबई व काचीगुडा, परळी परभणी बेंगलोर या ब्रॉडगेज मार्गावरील रेल्वे जंक्शन आहे. 1994-95 या वर्षात परभणी मनमाड मुखेड हा ब्रॉडगेज मार्ग सुरू करण्यात आला. त्यामुळे जिल्हयाचा रास्त संपर्क मुंबई सारख्या मोठ्या शहराशी सुलभ होउन जिल्हयातील नाशवंत वस्तुंना त्वरीत मोठी बाजार पेठ उपलब्ध करून देणे आवश्यक झाले आहे. व पर्यायाने जिल्हयात उद्योग घंदयात वाढ होउन जिल्हयाचे मागासलेपण कमी होइल असे अपेक्षीले जाते. जिल्हयात सन 2006-2007 या वर्षा अखेर एकुण 16333 कि. मी. लांबीच्या 162 मार्गावर 201 मार्ग परिरवहन मंडळाच्या बस गाडयाद्वारे प्रवासी वाहतूक केली गेली. या वाहतूकीपासून महामंडळाला 3973.17 लाख रूपयाचे उत्पन्न झाले आहे. प्रत्येक दिवसी सरासरी 2.30 लाख प्रवाशांची वाहतूक करण्यात आली असून प्रत्येक प्रवाशामागे 4.73 रूपये सरासरी उत्पन्न महामंडळाला प्राप्त झाले.

हिंगोली जिल्हयात सन 2006-2007 या वर्षा अखेर एकुण 10952 कि. मी. लांबीच्या 133 मार्गावर 101 मार्ग परिरवहन मंडळाच्या बस गाडयाद्वारे प्रवासी वाहतूक केली गेली. या वाहतूकीपासून महामंडळाला 2568.14 लाख रूपयाचे उत्पन्न झाले आहे. प्रत्येक दिवसी सरासरी 1.04 लाख प्रवाशांची वाहतूक करण्यात आली असून प्रत्येक प्रवाशामागे 5.02 रू. सरासरी उत्पन्न महामंडळाला प्राप्त झाले.

डाक व तार घरे

- 56 मार्च 2007 अखेर परभणी जिल्हयात 194 डाक घरे आहेत. जिल्हयात 2001 च्या प्रक्षेपीत लोकसंख्येवर प्रती लाख लोकसंख्ये मागे 12 डाक घरे येतात.

मार्च 2007 अखेर हिंगोली जिल्हयात 114 डाक घरे आहेत. जिल्हयात 2001 च्या प्रक्षेपीत लोकसंख्येवर प्रती लाख लोकसंख्ये मागे 11 डाक घरे येतात.

दुरध्वनी

- 57 मार्च 2007 अखेर परभणी जिल्हयात 41573 दुरध्वनी कार्यरत आहेत. मार्च 2007 अखेर हिंगोली जिल्हयात 16423 दुरध्वनी कार्यरत आहेत.

दुरदर्शन आणि आकाशवाणी

- 58 परभणी येथे दिनांक 15 सप्टेबर 1994 पासून दुरदर्शन प्रक्षेपन केंद कार्यान्वीत झाले आहे. त्यामुळे लगतच्या 20 कि. मी अंतराच्या परिसरातील लोंकाना दुरदर्शनचा लाभ मिळतो. परभणी येथे आकाशवाणी उपकेद्ही आहे.

रोजगार आणि विनिमय

- 59 परभणी जिल्हा मुख्यालयाच्या ठिकाणी एक रोजगार विनिमय केंद आहे. नोकरी मागणा-या उमेदवारांची नोंदणी नोंदविण्याकरिता या कार्यालयाचे फिरते पथक ठरावीक कालावधीच्या अंतराने प्रत्येक तालुक्याच्या ठिकाणी उमेदवारांची नांव नोंदणी करत असते. मार्च 2007 अखेर नोकरी मिळविण्याकरिता 42522 उमेदवारांची नावे पटावर आहेत. मार्च 2007 अखेर पटावर असलेल्या उमेदवाराची केवळ 19 सार्वजनिक तर 2 उमेदवारांची खाजगी क्षेत्रात नोकरी मिळाली.

हिंगोली जिल्हा मुख्यालयाच्या ठिकाणी एक रोजगार विनिमय केंद्र आहे. नोकरी मागणा-या उमेदवारांची नोंदणी नोंदविण्याकरिता या कार्यालयाचे फिरते पथक ठरावीक कालावधीच्या अंतराने प्रत्येक तालुक्याच्या ठिकाणी उमेदवारांची नांव नोंदणी करत असते.मार्च 2007अखेर नोकरी मिळविण्याकरिता 22586 उमेदवारांची नांवे पटावर आहेत.मार्च 2007 अखेर पटावर असलेल्या उमेदवारांची केवळ 11 सार्वजनिक तर एकाही उमेदवारांची खाजगी क्षेत्रात नोकरी मिळाली.

आर्थिक गणना

- 60 1998 मध्ये जिल्ह्यात आर्थिक गणना घेण्यात आली. या गणनेत कृषी व बिगर कृषी उद्योगाची माहिती गोळा करण्यात आली.

कृषी व बिगर कृषी उद्योग

- 61 जिल्ह्यात 1998 च्या आर्थिक गणने नुसार 52408 कृषी व बिगर कृषी उद्योग आहेत. त्यापैकी 39045 (75 टक्के) स्वकार्यरत उद्योग तर 13363 (25 टक्के) आस्थापना आहेत. एकूण 52408 उद्योगापैकी 31917 (62 टक्के) ग्रामीण तर 20491 (38 टक्के) नागरी भागात कार्यरत आहेत. एकूण उद्योगाच्या 5.50 टक्के अनुसूचित जाती तर 4.78 टक्के मालक अनुसूचित जमातीचे आहेत. जागेविरहीत कार्यान्वीत असलेल्या उद्योगाची टक्केवारी 11.36 टक्के आहेत. तर केवळ 14.97 टक्के उद्योगात उत्पादनासाठी वीजेचा वापर करण्यात येत आहे.

कामगार

- 62 कृषी व बिगर कृषी उद्योगात 123183 कामगार काम करीत आहेत. त्यापैकी ग्रामीण भागात 51613(42 टक्के) तर 71570 (58 टक्के) नागरी भागात काम करीत आहेत. एकूण 123183 कामगारांपैकी 3319 कृषी तर 119864 बिगर कृषी उद्योगात काम करीत आहेत. एकूण कर्मचा-यांपैकी 59586 (53 टक्के) कामगार हे वेतनावर काम करणारे आहेत. ग्रामीण व नागरी भागाकरिता वेतनावरील कामगाराची एकूण कामगाराशी टक्केवारी अनुक्रमे 29 व 62 येते.

उद्योग गटानुसार वर्गीकरण

- 63 प्रत्येक उद्योग गटात किती कामगार काम करतात याची गटवार माहिती तक्ता क .5.12 मध्ये देण्यात आली आहे.एकूण 52408 उद्योगात एकूण 123183 कामगार काम करतात. त्यापैकी सर्वाधिक उद्योग किरकोळ व्यापार 19347 (39 टक्के) सामूहिक ,सामाजिक व व्यक्तीगत सेवा यात 13828 (26 टक्के) वस्तू निर्माण क्षेत्रात 3174 (25 टक्के) तर उर्वरित 6059 (12 टक्के) उद्योग कृषी खनिज उत्पादन वीज व गॅस पाणी बांधकाम घावूक व्यापार साठवण वगैरे क्षेत्रात कार्यरत आहेत.

सहकारी क्षेत्रातील आस्थापना

- 64 1998 च्या आर्थिक गणनेनुसार जिल्हयात एकूण सहकारी औद्योगिक आस्थापना ह्या 522 होत्या त्यापैकी ग्रामीण भागात 443 तर नागरी भागात 79 आहेत. रोजगारानुसार सर्व आस्थापनांमध्ये 2626 कामगार काम करीत आहेत. त्यापैकी ग्रामीण भागात 1233 तर नागरी भागात 1393 आहेत. एकूण उद्योगापैकी सहकारी क्षेत्रात कार्यरत असलेल्या उद्योगांची टक्केवारी ही केवळ 1 टक्का एवढी आहे.
- 65 सहकारी क्षेत्रातील 522 आस्थापनापैकी सर्वाधिक 364 (37 टक्के) आस्थापना या सामूहिक, सामाजिक व व्यक्तीगत सेवा या गटात आहेत. यात एकूण कामगारांपैकी 623 (14 टक्के) कामगार काम करीत आहेत. त्यानंतर 96 आस्थापना वित्तीय वीमा स्थावर मालमत्ता आणि व्यावसायिक सेवा या गटात आहेत. यात काम करणा-या कामगारांची संख्या 1295 (29 टक्के) आहे. उर्वरित 42 टक्के आस्थापना ह्या वस्तू निर्माण घावूक व्यापार, किरकोळ व्यापार, साठवण व गोदामे विषयक सेवा इत्यादी उद्योग गटात आहेत.

सहकार

- 66 मार्च 2007 अखेर जिल्हयातील सर्व प्रकारच्या 2145 सहकारी संस्था कार्यरत आहेत. सन 2006 अखेर या संस्थांच्या 3.58 लक्ष सभासदांनी 333184 हजार रुपये भाग भांडवल भरणा केला आहे.
- हिंगोली जिल्हयात मार्च 2007 अखेर जिल्हयातील सर्व प्रकारच्या 932 सहकारी संस्था कार्यरत आहेत. सन 2006 अखेर या संस्थांच्या 3.41 लक्ष सभासदांनी 1991 लक्ष रुपये भाग भांडवल भरणा केला आहे.
- 67 परभणी जिल्हयात एकूण सर्व प्रकारच्या 2145 संस्थापैकी 342 दुग्ध व्यवसाय करणा-या संस्था आहेत. तर 134 कामगार कंत्राटदार संस्था आहेत. हिंगोली जिल्हयात एकूण सर्व प्रकारच्या 932 संस्थापैकी 120 दुग्ध व्यवसाय करणा-या संस्था आहेत. तर 54 कामगार कंत्राटदार संस्था आहेत.

बँका

- 68 मार्च 2007 अखेर जिल्हयात वर्गीकृत बँकाच्या 139 शाखा असून त्यांच्या एकूण ठेवी 103961 लाख आहेत.
- मार्च 2007 अखेर हिंगोली जिल्हयात वर्गीकृत बँकाच्या 84 शाखा असून त्यांच्या एकूण ठेवी 58605 लाख आहेत.

किरकोळ किंमती

- 69 प्रमुख खाद्यवस्तूंच्या 2006 या वर्षात प्रति किलो सरासरी किंमती तांदुळ (मध्यमप्रत) 15.54 रू. गहू (मध्यमप्रत) 10.69 रू. ज्वारी (पांढरी) 10.33 रू. हरभरादाळ 30.17 रू., तुरदाळ 33.79 रू. साखर (खुला बाजार) 19.73 रू. भूईमूग तेल 57.77 रू. वनस्पती तूप (डालडा) 50.63 रू. आहे. तर अखाद्य वस्तूंच्या किंमती रॉकेल प्रतिलिटर 13.50 रू. अंगाचा साबण (लक्स) 13.00 रू. जळाउ लाकूड 40 किलो 65.83 रू. व पितळी भांडी प्रतिकिलो 139.67 रू. या प्रमाणे आहे.

ग्राहक किंमतीचे निदेशांक

- 70 2006-07 या वर्षात औरंगाबाद या केंद्रील कामगारा करीता ग्राहक किंमतीचा सर्वसाधारण निदेशाक 629 आहे. वरील निदेशांका करीता 1982. 100 हे पायाभुत वर्ष धरण्यात आले आहे. मार्च 2007 या महिण्यात सर्वाधीक 644 तर एप्रील 2006 या महिण्यात सर्वात कमी म्हणजे 606 एवढा निदेशांक आहे.

शैक्षणीक संस्था

- 71 सन 2004-05 अखेर जिल्हयात 1147 प्राथमीक शाळा व 176 माध्यमीक शाळा तर 47 उच्च माध्यमीक व 19 सामान्य शिक्षणाची महाविघालये आहेत.

सन 2004-05 अखेर हिंगोली जिल्हयात 813 प्राथमीक शाळा व 135 माध्यमीक शाळा तर 35 उच्च माध्यमीक व 7 सामान्य शिक्षणाची महाविघालये आहेत.

सन 2004-05 या वर्षात प्राथमीक शाळेत 259 हजार माध्यमीक शाळेत 80 हजार तर उच्च शिक्षण 17 हजार विघ्याथी आहेत.

सन 2004-05 या वर्षात हिंगोली जिल्हयात प्राथमीक शाळेत एकुण 142 हजार माध्यमीक शाळेत 65 हजार तर उच्च शिक्षण 10 हजार विघ्याथी आहेत.

सन 2004-05 या वर्षात प्राथमीक शाळेंतील शिक्षकाची संख्या 8 हजार माध्यमीक शिक्षकाची संख्या 2 हजार आहे.

सन 2004-05 या वर्षात हिंगोली जिल्हयात प्राथमीक शाळेंतील शिक्षकाची संख्या 4 हजार माध्यमीक शिक्षकाची संख्या 2 हजार आहे.

आरोग्य सेवा

- 72 जिल्हयात 2006-2007 या वर्षात शासन व शासन सहाययीत संस्थांची एकुण 10 रूगालये 11 दवाखाने प्राथमीक आरोग्य पथकासह 31 प्राथमीक आरोग्य केंदे आहेत. वरील सर्व आरोग्य संस्थेत 424 खाटा असुन त्यापैकी 248 स्त्रीयासाठी तर 176 मुलासाठी आसून 89 डॉक्टर व वैघ्य 559 परीचारीका आहेत. 2006-2007 या वर्षात 16262 हजार आंतररूगण तर 258271 बाहय रूगणाना वैघ्यकीय सेवा उपलब्ध करुन दिल्या आहेत.

हिंगोली जिल्हयात 2006-2007 या वर्षात शासन व शासन सहाययीत संस्थांची एकुण 5 रूगणालये 9 दवाखानो प्राथमीक आरोग्य पथकासह 24 प्राथमीक आरोग्य केंदे आहेत. वरील सर्व आरोग्य संस्थेत 396 खाटा असुन त्यापैकी 235 स्त्रीयासाठी तर 161 मुलासाठी आसुन 91 डॉक्टर व वैघ्य 349 परीचारीका आहेत. 2006-2007 या वर्षात 4650 हजार आंतररूगण तर 146707 बाहय रूगणाना वैघ्यकीय सेवा उपलब्ध करुन दिल्या आहेत.

जन्म मत्यु प्रमाण

- 73 2002 या वर्षात 28914 जन्म नोंदविल्या गेले. दर लाख लोकसंख्ये मागे हे प्रमाण 1883 येत आसुन या काळात मृत्युंची संख्या 7244 आहे. दर लाख लोकसंख्ये मागे हे प्रमाण 482 येते.

- 74 2002 या वर्षात हिंगोली जिल्हयात 12511 जन्म नोंदविल्या गेले. दर लाख लोकसंख्ये मागे हे प्रमाण 2151 येत आसून या काळात मृत्युंची संख्या 2703 आहे. दर लाख लोकसंख्ये मागे हे प्रमाण 270 येते.

कुटुंब कल्याण कार्यक्रम

- 75 जिल्हयात एकुण 42 कुटुंब कल्याण केंद आसून त्यापैकी ग्रामीण भागात 32 तर नागरी भागात 10 केंद आहेत. 2006-2007 या वर्षात 9968 व्यक्तीवर - निबीजीकरणाच्या शस्त्रकीया करण्यात आली. त्यापैकी 99 टक्के स्त्रीया आहेत. मार्च 2007 आखेर जननक्षम जोडप्याची संख्या 184041 आहे.
- 76 हिंगोली जिल्हयात एकुण 29 कुटुंब कल्याण केंद आसून त्यापैकी ग्रामीण भागात 26 तर नागरी भागात 3 केंद आहेत. 2006-2007 या वर्षात 9772 व्यक्तीवर निबीजीकरणाच्या शस्त्रकीया करण्यात आली. त्यापैकी 99 टक्के स्त्रीया आहेत. मार्च 2007 आखेर जननक्षम जोडप्याची संख्या 173427 आहे.

नळाद्वारे पाणीपुरवठा

- 77 2006-2007 या वर्षात जिल्हयातील एकुण वस्ती आसलेल्या गावापैकी 747 गावांना पाणी उपलब्ध करून देण्यात येवून 81 गावापैकी राहिलेल्या 27 गावाना टँकरणे पाण्याचा पुरवठा करण्यात आला व 21 गावांना इतर साधनांनी पाणी पुरवठा करण्यात आला.
- 2006-2007 या वर्षात हिंगोली जिल्हयातील एकुण वस्ती आसलेल्या गावापैकी 661 गावाना पाणी उपलब्ध करून देण्यात येवून राहिलेल्या 21 गावापैकी 28 गावाना टँकरणे पाण्याचा पुरवठा करण्यात आला.

संकीर्ण

- 78 जिल्हयात एकुण 8 नगरपरीषदा आहेत. 2006-2007 या वर्षात त्यांचे एकुण उत्पन्न 5433.02 लाख रूपये आहे. जिल्हयातील 2006-2007 या वर्षात सर्व नगर पालीकेचा एकुण खर्च 6571.39 लाख रू आहे. त्यापैकी सामान्य प्रशासनावर 720.84 लाख सार्वजानिक आरोग्य व सोड 1345.25 तर उर्वरीत 4505.30 लाख खर्च करण्यात आला आहे.
- हिंगोली जिल्हयात एकुण 3 नगरपरीषदा आहेत. 2006-2007 या वर्षात त्यांचे एकुण उत्पन्न 2899.33लाख रूपये आहे.जिल्हयातील 2006-2007 या वर्षात सर्व नगर पालीकेचा एकुण खर्च 2899.33 लाख रू आहे. त्यापैकी सामान्य प्रशासनावर 294.01 लाख सार्वजानिक आरोग्य व सोड 220.85 तर उर्वरीत 792.53 लाख खर्च करण्यात आला आहे.

जिल्हा परिषदा

- 79 2006-2007 या वर्षात जिल्हा परिषदेचे एकुण उत्पन्न 29712.49 लक्ष रू असून एकुण खर्च 29712.49 लक्ष रू आहे .

2006-2007 या वर्षात हिंगोली जिल्हा परिषदेचे एकुण उत्पन्न 27905.86 लक्ष रू असुन एकुण खर्च 27905.86 लक्ष रू आहे.

ग्रामपंचायती

80 2006-2007 या वर्षात परभणी जिल्हयात 704 स्वतंत्र व गट ग्रामपंचायती आहेत. एकुण त्यांचे उत्पन्न 5048.04 लाख रू तर खर्च 3855.05 लाख रू आहे.

2006-2007 या वर्षात हिंगोली जिल्हयात 565 स्वतंत्र व गट ग्रामपंचायती आहेत. एकुण त्यांचे उत्पन्न 3134.26 लाख रू तर खर्च 1517.52 लाख रू आहे.

पोलीस व गुहेगारी

81 2007 या वर्षात जिल्हयात 17 पोलीस ठाणे, 15 आउट पोस्ट, 2 सबपोस्ट व 15 लॉकअप्स कार्यरत आहेत. एकुण पोलीस दलाची संख्या 1442 आहे.

2007 या वर्षात हिंगोली जिल्हयात 12 पोलीस ठाणे, 8 आउट पोस्ट, 0 सबपोस्ट व 12 लॉकअप्स कार्यरत आहेत. एकुण पोलीस दलाची संख्या 977 आहे.

अल्पबचत

82 2006-2007 या वर्षात जिल्हयात अल्पबचतीद्वारे 9401.34 लक्ष रू गोळा करण्यात आले आसुन त्यापैकी 4539.35 लक्ष रू नक्त स्वरूपाची आहे.

2006-2007 या वर्षात हिंगोली जिल्हयात अल्पबचतीद्वारे 2929.73 लक्ष रू गोळा करण्यात आले आसुन त्यापैकी 1060.91 लक्ष नक्त स्वरूपाची आहे.

करमणुक

83 जिल्हयात 2006-2007 या वर्षात 15 कायम स्वरूपाची तर 4 फिरती चित्रपट गृहे आहेत. शिवाय 56 सरकारमान्य व्हीडीओ केद् आहेत. त्यापासुन शासनाला 6707 हजार रू करमणुक करापोटी प्राप्त झाले आहेत. या शिवाय परभणी येथे अदयावत पध्दतीचे नाटयगृह बांधलेले आहे. सेलू येथे खुल्या नाटयगृहाद्वारे वर्षातून बरेच मनोरंजाचे कार्यक्रम होत असतात. शिवाय परभणी येथे अदयावत असा पोहण्याचा तलाव ही असुन जनतेसाठी तो नोंदणी फि आकारुन पोहण्यासाठी खुला करण्यात आला आहे.

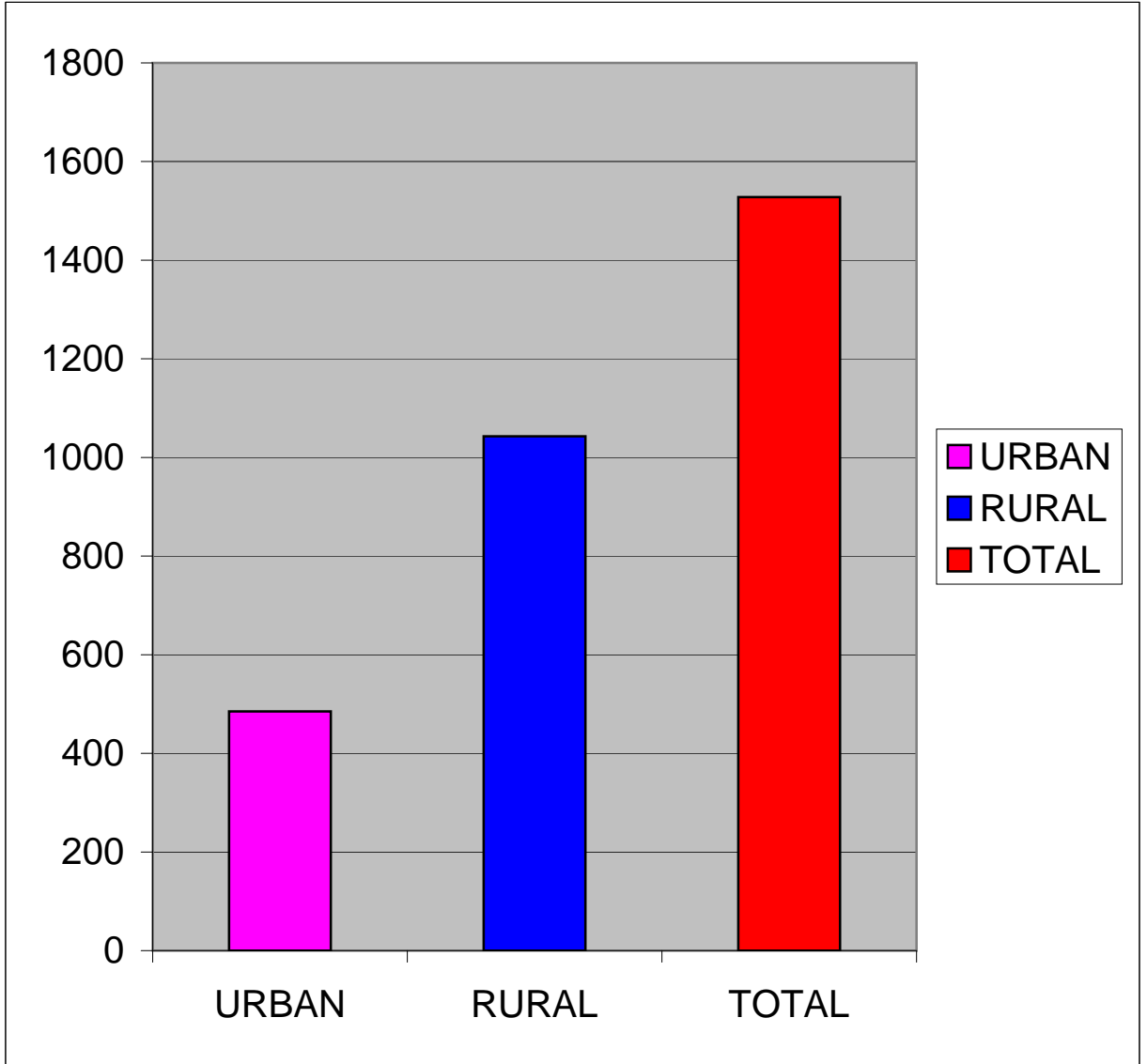
हिंगोली जिल्हयात 2006-2007 या वर्षात 1 कायम स्वरूपाची तर 6 फिरती चित्रपट गृहे आहेत. शिवाय 31 सरकारमान्य व्हीडीओ केद् आहेत. त्यापासुन शासनाला 4620 हजार रू करमणुक करापोटी प्राप्त झाले आहेत. हिंगोली येथे मागील 104 वर्षापासुन दसरा महोत्सव साजरा करण्यात येतो. दसरा महोत्सवातील सार्वजनिक कार्यक्रम, रामलीला रावण दहन या स्वरूपाच्या आकर्षणामुळे राज्याच्या विविध भागातून हजारो भावीक या ठिकाणी येतात.

पर्यटन

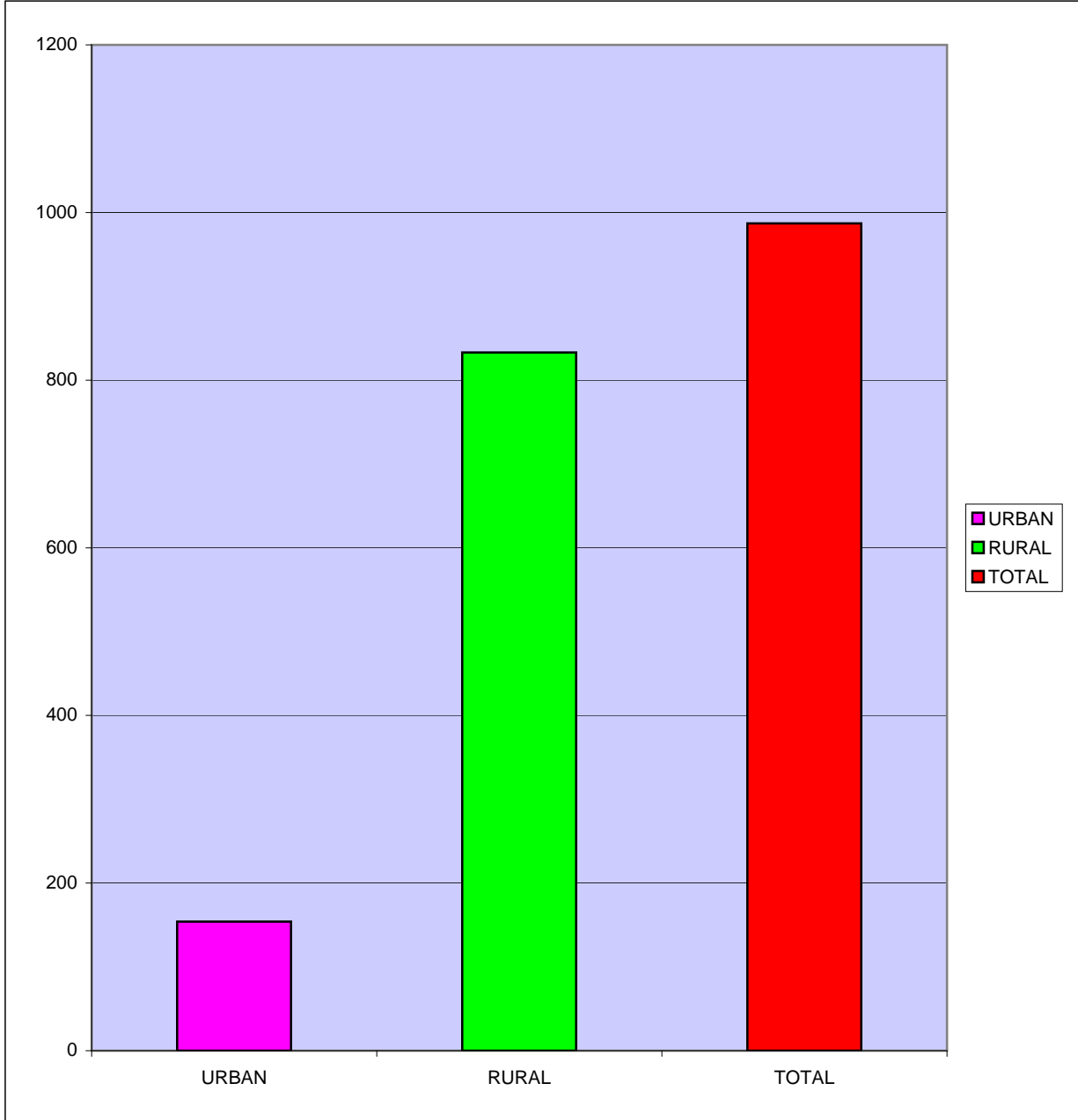
84 परभणी जिल्हयात पालम तालुक्यातील गोदावरीच्या पात्रातील बेट म्हणजे जांबुळबेट हे एक निसर्गरम्य ठिकाण आहे. तसेच परभणी येथे सयद शहा तूराबुलहक्क यांचा तुरतपीराचा दर्गा आहे. येथे दरवषी दोन फेब्रुवारी रोजी मोठा उरूस भरतो.

हिंगोली जिल्हयातील आपल्या देशातील 12 ज्यातीलिंगापैकी हिंगोली पासून 29 कि. मी. अंतरावर असलेल्या औढा नागनाथ या तहसिल मुख्यालयाच्या ठिकाणी औढा नागनाथ हे एक ज्यातीलिंग आहे. महाराष्ट्र पर्यटन विकास महामंडळाने या ऐतिहासिक व धार्मीक स्थळाला पर्यटन स्थळ म्हणून घोषित करून आवश्यक त्या सुविधा उपलब्ध केल्या आहेत. तसेच हिंगोली जिल्हयाच्या पश्चिमेस संत नामदेवाचे जन्मस्थान म्हणून ओळखले जाणारे नर्सी नामदेव हे गांव वसलेले असून कयाधु नदीच्या काठी संत नामदेव महाराजांचे भव्य मंदीर आहे.

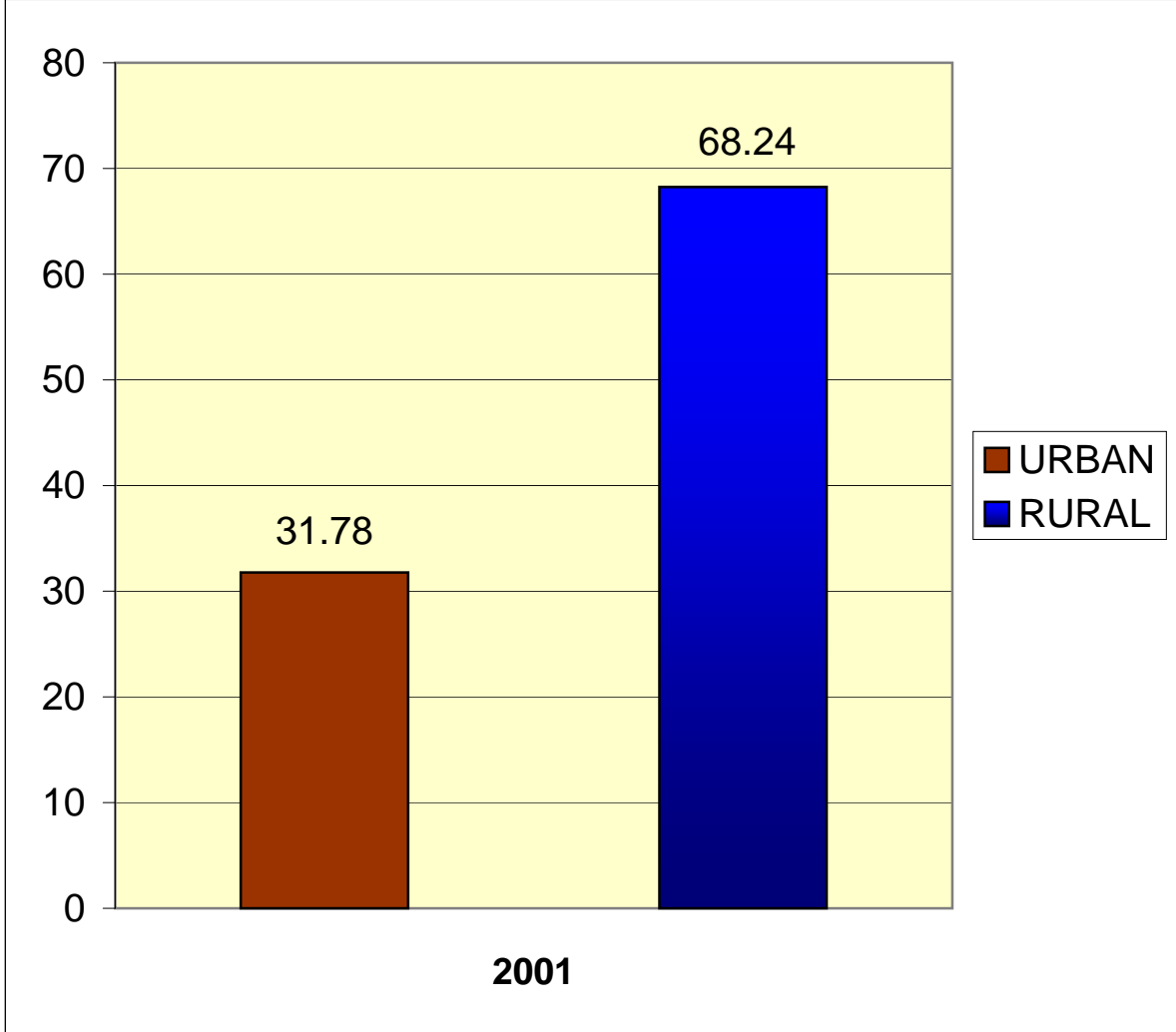
आलेख क्र. 1
परभणी जिल्हा लोकसंख्या
(जनगणना 2001 नूसार)



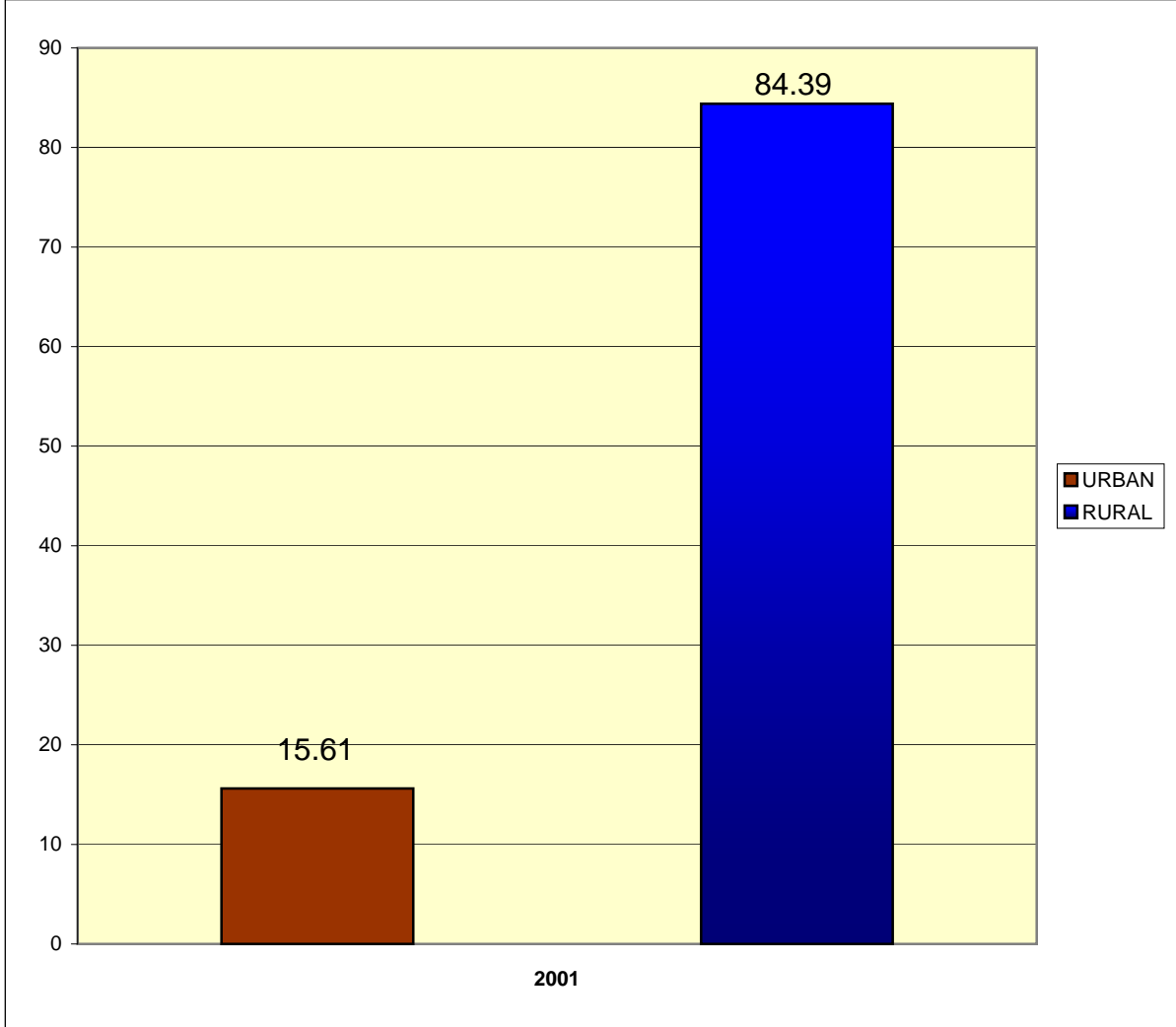
आलेख क्र. 1
हिंगोली जिल्हा लोकसंख्या
(जनगणना 2001 नूसार)



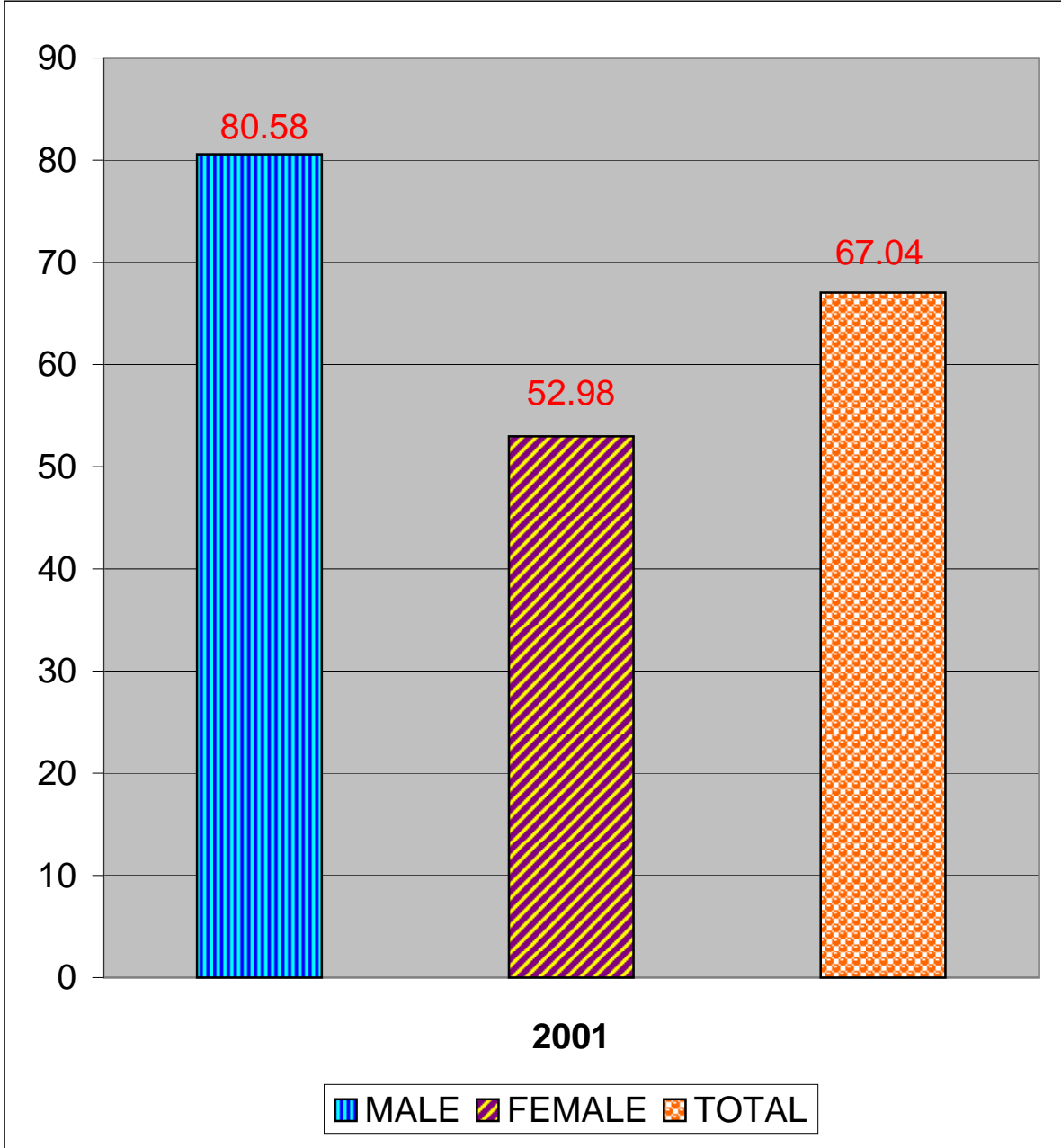
आलेख क्र. 2
परभणी जिल्हा ग्रामीण व नागरी लोकसंख्येचे प्रमाण
(जनगणना 2001 नुसार)



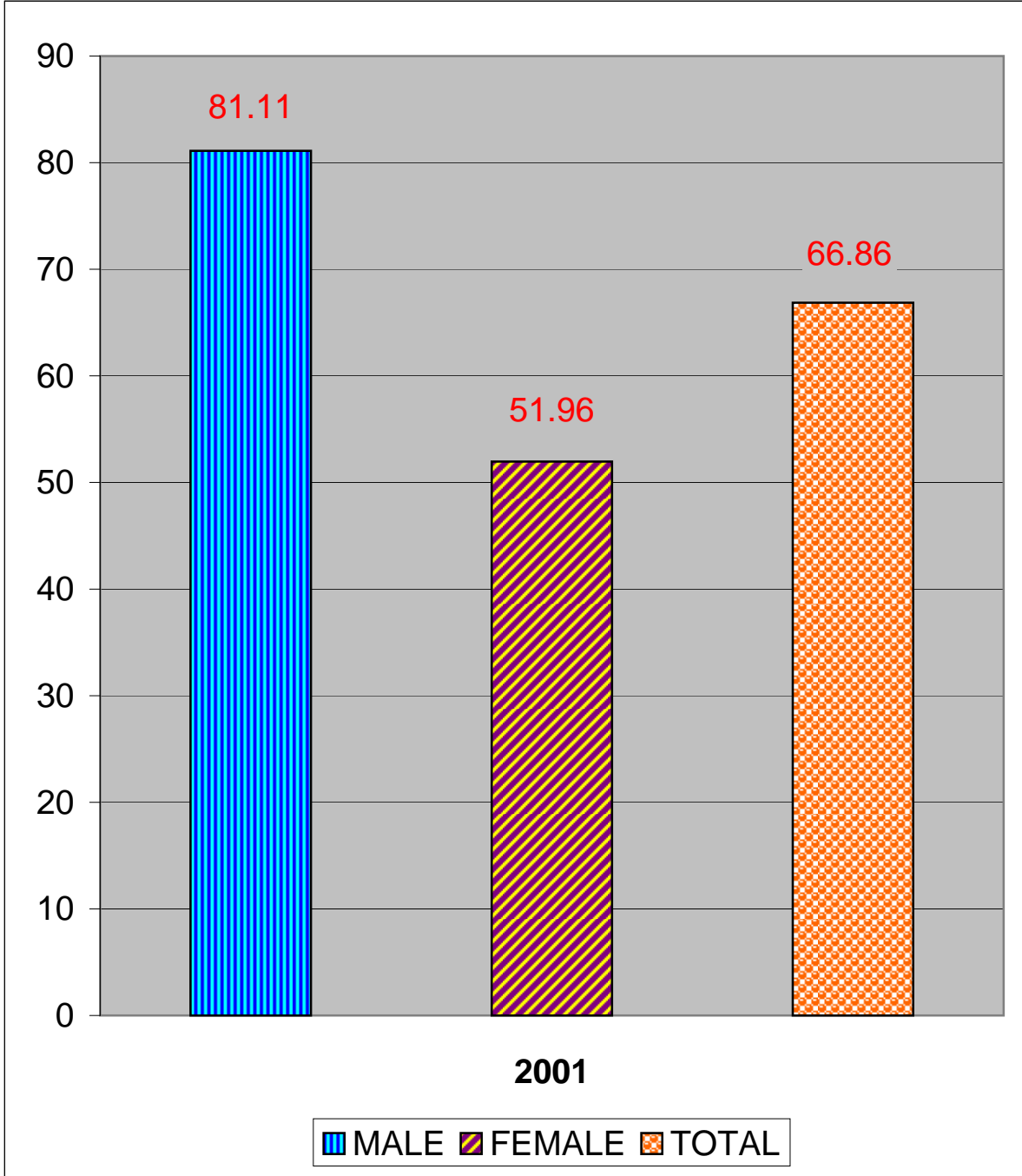
आलेख क्र. 2
हिंगोली जिल्हा ग्रामीण व नागरी लोकसंख्येचे प्रमाण
(जनगणना 2001 नूसार)



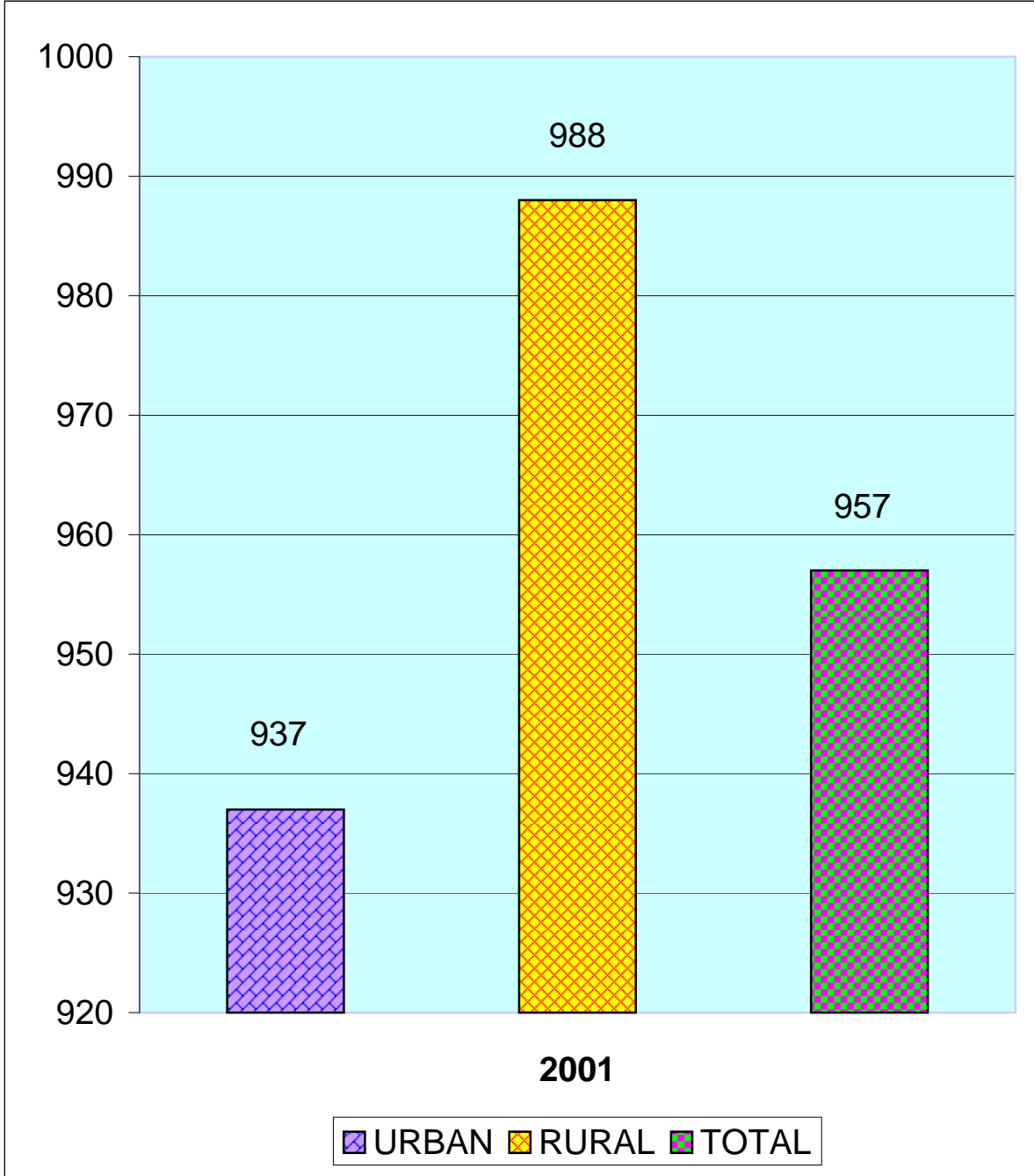
आलेख क्र. 3
परभणी जिल्हा साक्षरतेचे प्रमाण
(जनगणना 2001 नूसार)



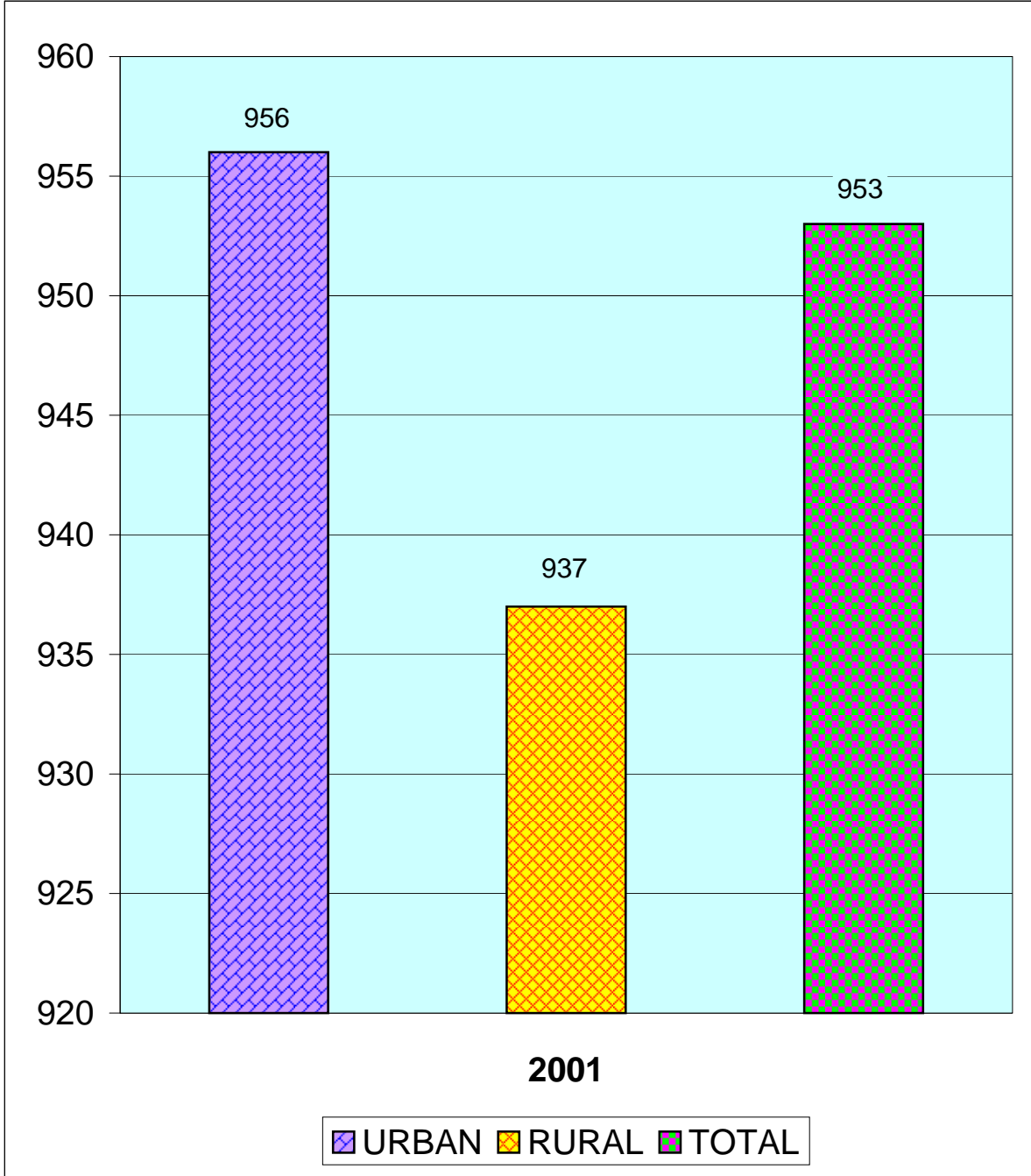
आलेख क्र. 3
हिंगोली जिल्हा साक्षरतेचे प्रमाण
(जनगणना 2001 नुसार)



आलेख क्र. 4
परभणी जिल्हा स्त्री-पुरुष प्रमाण
(जनगणना 2001 नुसार)

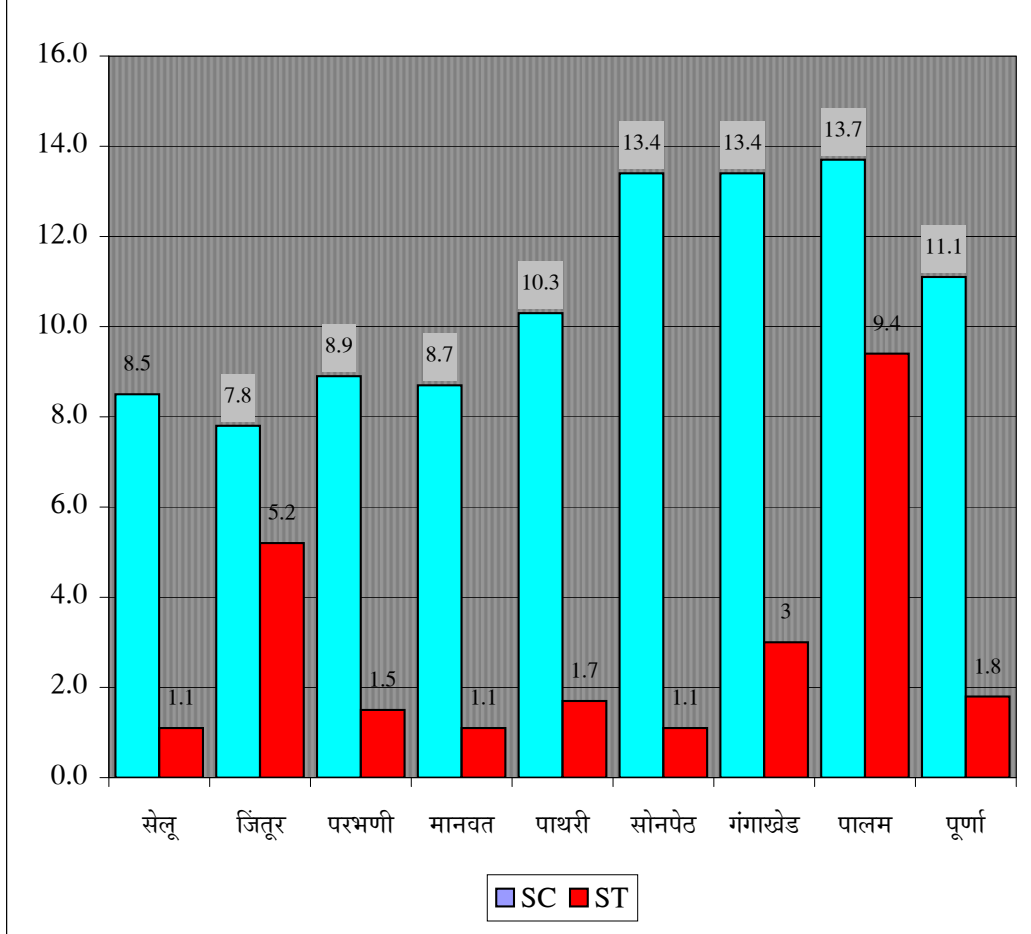


आलेख क्र. 4
हिंगोली जिल्हा स्त्री-पुरुष प्रमाण
(जनगणना 2001 नूसार)



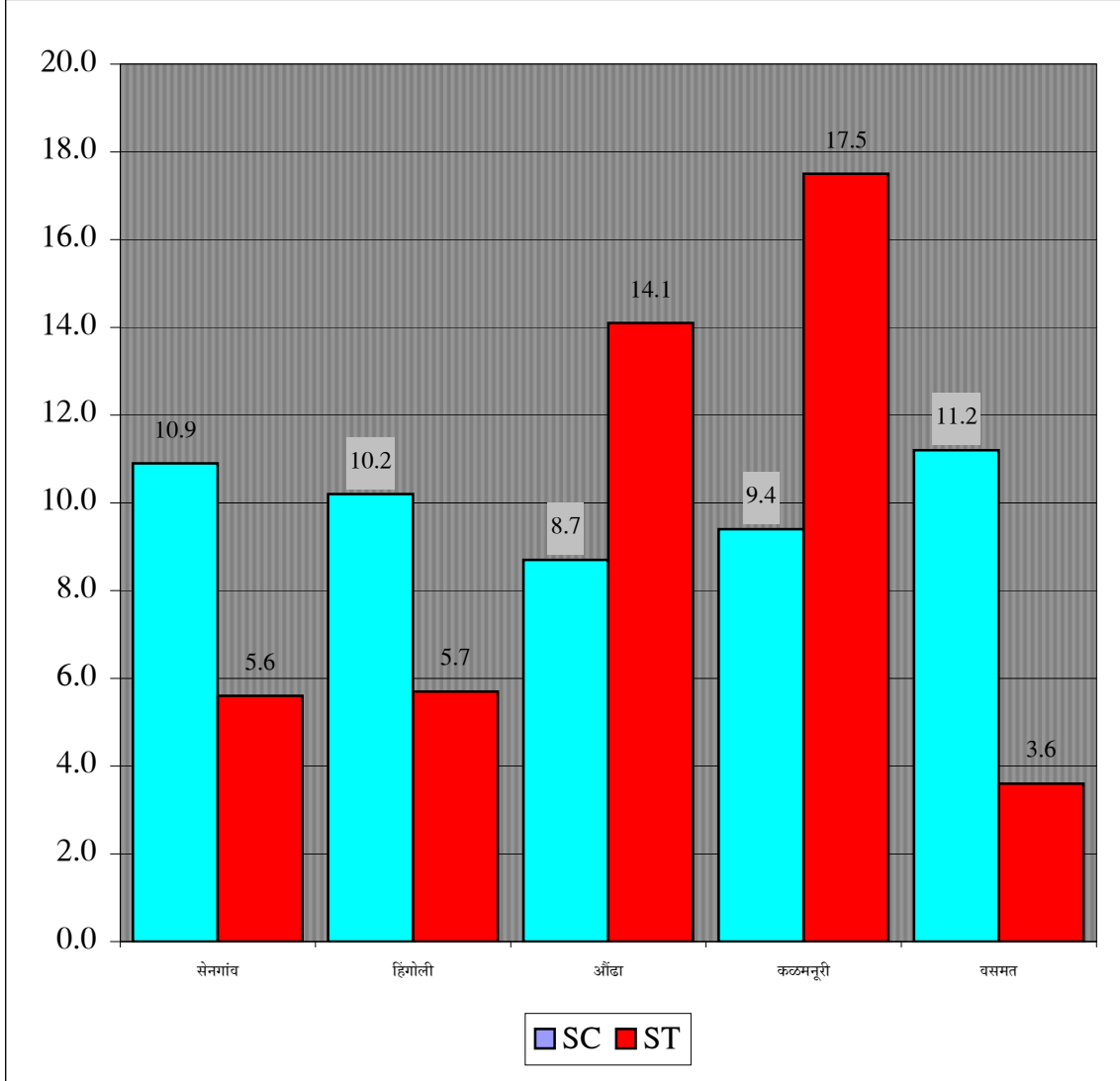
आलेख क्र. 5

परभणी जिल्हा अनुसुचित जाती/जमातीच्या लोकसंख्येची तालुकानिहाय टक्केवारी
(जनगणना 2001 नूसार)



आलेख क्र. 5

हिंगोली जिल्हा अनुसुचित जाती/जमातीच्या लोकसंख्येची तालुकानिहाय टक्केवारी
(जनगणना 2001 नूसार)



जिल्हा सामाजिक व अर्थिक समालोचन

2006-2007

जिल्हा परभणी व हिंगोली

भाग II सांख्यिकीय तक्ते

तक्ता क्रमांक - 1.1

निवडक निर्देशांक

जिल्हा -परभणी/हिंगोली

संदर्भ कालावधी- 1960 ते 2006

अनु.	बाब	परिमाण	संदर्भ वर्ष										
			1960-1990				2000-01		2005-06		2006-07		
			61	71	81	91	परभणी	हिंगोली	परभणी	हिंगोली	परभणी	हिंगोली	
(1)	(2)	(3)	(4)	(5)	(6)	(7)	(8)	(9)	(10)	(11)	(12)	(13)	
एक क्षेत्रफळ व लोकसंख्या :										2001		2001	
1	क्षेत्रफळ	ह.चौ.कि.मी.	11	11	11	11	6.5	4.5	6.5	4.5	6.5	4.5	
2	गावे (ग्रामपंचायती)	संख्या	807	1050	1142	1145	704	565	704	565	704	565	
3	शहरे	संख्या	11	11	11	11	8	3	8	3	8	3	
4	एकूण लोकसंख्या	हजार	1072	1339	1642	2117	1528	987	0	0	0	0	
5	शहरी लोकसंख्येचे प्रमाण	टक्के	15	17	20	23	32	16	0	0	0	0	
6	घनता (लोकसंख्या प्रति चौ.कि.मी.)	टक्के	97	121	149	192	234	218	234	218	234	218	
7	स्त्रिया प्रति एक हजार पुरुष	संख्या	970	960	966	953	958	953	958	953	958	953	
दोन साक्षरतेचे प्रमाण										2001		2001	
1	पुरुष	टक्के	25.27	30.85	44.77	64.90	80.58	81.11	80.58	81.11	80.58	81.11	
2	स्त्रिया	टक्के	5.19	11.25	15.73	20.41	52.98	51.96	52.98	51.96	52.98	51.96	
3	एकूण	टक्के	15.37	34.31	30.49	47.58	67.04	66.86	67.04	66.86	67.04	66.86	
4	ग्रामीण	टक्के	NA	NA	26.07	42.20	62.26	64.85	62.26	64.85	62.26	64.85	
5	नागरी	टक्के	NA	NA	48.31	65.79	76.79	77.60	76.79	77.60	76.79	77.60	
तीन स्थानिक स्वराज्य संस्था													
1	महानगरपालिका	संख्या	0	0	0	0	0	0	0	0	0	0	
2	नगरपरिषदा	संख्या	11	11	11	11	8	3	8	3	8	3	
3	कटक मंडळे	संख्या	0	0	0	0	0	0	0	0	0	0	
4	पंचायत समित्या	संख्या	7	7	7	7	7	5	9	5	9	5	
5	ग्राम पंचायती	संख्या	807	1050	1142	1145	704	565	704	565	704	565	
चार क्षेत्रवार जिल्हा व दरडोई उत्पन्न (चालू किंमतीनुसार)													
1	निव्वळ जिल्हा उत्पन्न	कोटी रु	NA	NA	NA	NA	NA	NA	3.41	1.86	NA	NA	
2	निव्वळ दरडोई उत्पन्न	रुपये	NA	NA	NA	NA	NA	NA	20937	17961	NA	NA	
3	राज्याच्या उत्पन्नात जिल्हाचा हिस्सा	टक्के	NA	NA	NA	NA	NA	NA	0.88	0.48	NA	NA	

तक्ता क्रमांक - 1.1

निवडक निर्देशांक

जिल्हा -परभणी/हिंगोली

संदर्भ कालावधी- 1960 ते 2006

अनु.	बाब	परिमाण	संदर्भ वर्ष										
			1960-61	1970-71	1980-81	1990-91	2000-01		2005-06		2006-07		
			(4)	(5)	(6)	(7)	परभणी	हिंगोली	परभणी	हिंगोली	परभणी	हिंगोली	
(1)	(2)	(3)	(4)	(5)	(6)	(7)	(8)	(9)	(10)	(11)	(12)	(13)	
पाच कृषि व सिंचन													
1	जंगलव्याप्त क्षेत्र	शंभर हेक्टर	270	360	380	380	NA	NA	NA	NA	NA	NA	NA
2	लागवडीलायक क्षेत्र	--"--	9900	9790	9690	9000	5750	4010	NA	NA	NA	NA	NA
3	पिकांखालील एकूण क्षेत्र	शंभर हेक्टर	8310	9000	10120	9110	4910	3300	NA	NA	NA	NA	NA
3.1	अन्नधान्ये	शंभर हेक्टर	3930	5700	6630	5610	NA	NA	NA	NA	NA	NA	NA
3.2	तेलबिया (भुईमुग)	--"--	120	90	170	210	NA	NA	NA	NA	NA	NA	NA
3.3	ऊस	--"--	20	20	50	140	120	160	NA	NA	NA	NA	NA
3.4	कापूस	--"--	1960	2350	2060	2270	2030	940	NA	NA	NA	NA	NA
4	पिकांखालील निव्वळ क्षेत्र	--"--	7000	8070	2870	8070	NA	NA	NA	NA	NA	NA	NA
5	दुसोटा क्षेत्राचे निव्वळ पेरलेल्या क्षेत्राशी प्रमाण	टक्के	NA	NA	NA	NA	NA	NA	NA	NA	NA	NA	NA
6	सिंचनाखालील स्थूल क्षेत्र	शंभर हेक्टर	100	200	730	5300	NA	NA	NA	NA	NA	NA	NA
7	सिंचनाखालील स्थूल क्षेत्राचे एकूण पिकांखालील स्थूल क्षेत्राशी प्रमाण	टक्के	1.25	2.22	7.23	58.13	NA	NA	NA	NA	NA	NA	NA
8	निव्वळ सिंचन क्षेत्र	शंभर हेक्टर	100	200	500	1050	NA	NA	NA	NA	NA	NA	NA
9	कालव्यांद्वारे सिंचित क्षेत्र	--"--	0	50	NA	770	NA	NA	NA	NA	NA	NA	NA
10	विहिरीद्वारे सिंचित क्षेत्र	--"--	100	160	280	270	NA	NA	NA	NA	NA	NA	NA
11	इतर साधनांनी सिंचित क्षेत्र	--"--	*	220	210	NA	NA	NA	NA	NA	NA	NA	NA
सहा	कृषि अवजारे (कृषि गणना)		1961	1978	1987	1992			2003	2003	2003	2003	
1	लाकडी नांगर	हजार	11	49	66	55	-	-	24	42	24	42	
2	लोखंडी नांगर	हजार	17	18	37	52			19	17	19	17	
3	बैलगाड्या	हजार	NA	NA	NA	NA	NA	NA	29	33	29	33	
4	ट्रॅक्टर	हजार	NA	NA	NA	NA	NA	NA	1	1	1	1	

तक्ता क्रमांक - 1.1

निवडक निर्देशांक

जिल्हा -परभणी/हिंगोली

संदर्भ कालावधी- 1960 ते 2006

अनु.	बाब	परिमाण	संदर्भ वर्ष									
			1960-1990				2000-01		2005-06		2006-07	
			1960-61	1970-71	1980-81	1990-91	परभणी	हिंगोली	परभणी	हिंगोली	परभणी	हिंगोली
(1)	(2)	(3)	(4)	(5)	(6)	(7)	(8)	(9)	(10)	(11)	(12)	(13)
5	सिंचनाकरिता तेलावर चालणारे पंप	हजार	*	3	4	4	-	-	1	3	1	3
6	सिंचनाकरिता विद्युत्पंप	हजार	28	7	21	32	-	-	20	25	20	25
7	उसाचे चरक	संख्या	622	349	370	218	-	-	187	17	187	17
7.1	शक्तीवर चालणारे	संख्या	223	256	286	147	-	-	44	17	44	17
7.2	बैलाच्या मदतीने	संख्या	399	93	84	71	-	-	143	0	143	0
पशुधन (पशुगणना)			1961	1978	1987	1992			2003	1997		
1	एकूण पशुधन	हजार	794	1095	1325	2836	-	-	653	585	653	585
2	दुभत्या गायी	--"--	NA	97	110	111	-	-	48	40	48	40
3	दुभत्या म्हशी	--"--	NA	NA	46	50	-	-	35	27	35	27
4	शेळ्या व मेंढ्या	--"--	NA	326	431	427	-	-	202	166	202	166
5	कोंबड्या व तत्सम पक्षी	--"--	186	196	299	387	-	-	197	176	197	176
आठ मत्स्य व्यवसाय												
1	एकूण मत्स्य उत्पादन	मे. टन	NA	NA	NA	0	-	-	997	1045	1200	1300
2	मच्छीमार सहकारी संस्था	संख्या	NA	NA	NA	3	-	-	23	13	25	14
3	संस्थातील सभासद	संख्या							2459	326	2569	377
नऊ सहकार क्षेत्र												
1	संस्था											
1.1	कृषि पतसंस्था	संख्या	1259	1018	885	893	455	431	455	430	454	430
1.2	बिगर कृषि पतसंस्था	संख्या	16	35	169	128	201	60	218	85	220	68
1.3	उत्पादक संस्था	संख्या	111	235	294	1241	484	169	857	234	685	130
1.4	पणन संस्था	संख्या	NA	NA	NA	NA	NA	NA	15	6	15	5
1.5	सामाजिक सेवा संस्था	संख्या	NA	NA	NA	NA	NA	NA	483	160	771	299
2	सभासद											
2.1	कृषि पतसंस्था	संख्या	76755	136475	280298	400878	213100	166854	NA	NA	200047	166701
2.2	बिगर कृषि पतसंस्था	संख्या	6565	12113	35300	48883	107024	43151	NA	NA	NA	NA
2.3	उत्पादक संस्था	संख्या	6984	23847	92132	201868	77219	55659	NA	NA	109830	47387
2.4	पणन संस्था	संख्या	NA	NA	NA	NA	NA	NA	NA	NA	NA	NA

तक्ता क्रमांक - 1.1

निवडक निर्देशांक

जिल्हा -परभणी/हिंगोली

संदर्भ कालावधी- 1960 ते 2006

अनु.	बाब	परिमाण	संदर्भ वर्ष									
			1960-1990				2000-01		2005-06		2006-07	
			1960-61	1970-71	1980-81	1990-91	परभणी	हिंगोली	परभणी	हिंगोली	परभणी	हिंगोली
(1)	(2)	(3)	(4)	(5)	(6)	(7)	(8)	(9)	(10)	(11)	(12)	(13)
2.5	सामाजिक सेवा संस्था	संख्या	NA	NA	NA	NA	46753	26272	NA	NA	9727	8006
3 खेळते भांडवल												
3.1	कृषि पतसंस्था	लाख रुपये	21072	19135	399603	1719310	18073	8520	NA	NA	NA	NA
3.2	बिगर कृषि पतसंस्था	लाख रुपये	11417	15171	26448	514792	40552	4554	NA	NA	34665	158015
3.3	उत्पादक संस्था	लाख रुपये	1450	12316	67215	731198	1592	960	NA	NA	NA	NA
3.4	पणन संस्था	लाख रुपये	NA	NA	NA	NA	NA	NA	NA	NA	NA	NA
3.5	सामाजिक सेवा संस्था	लाख रुपये	NA	NA	NA	NA	1238	427	NA	NA	NA	NA
4 दिलेली कर्जे												
4.1	शेती पतसंस्था	लाख रुपये	19103	120811	125906	981718	19246	5975	NA	NA	NA	NA
4.2	बिगर शेती पतसंस्था	लाख रुपये	NA	NA	NA	247684	23120	601	182334	22820	138420	158015
4.3	उत्पादक संस्था	लाख रुपये	8133	7792	NA	150839	0	0	NA	NA	NA	NA
4.4	पणन संस्था	लाख रुपये	NA	NA	NA	NA	NA	NA	NA	NA	NA	NA
4.5	सामाजिक सेवा संस्था	लाख रुपये	NA	NA	NA	NA	0	0	NA	NA	NA	NA
दहा विजेचा वापर												
1	घरगुती	दशलक्ष कि.वॅ.तास	NA	NA	NA	NA	NA	NA	830300	281140	834290	259816
2	वाणिज्यिक	दशलक्ष कि.वॅ.तास	NA	NA	NA	NA	NA	NA	13680	4278	18525	3974
3	औद्योगिक	दशलक्ष कि.वॅ.तास	NA	NA	NA	NA	NA	NA	10550	11840	26245	85824
4	कृषि	दशलक्ष कि.वॅ.तास	NA	NA	NA	NA	NA	NA	78100	72502	83260	70200
5	इतर	दशलक्ष कि.वॅ.तास	NA	NA	NA	NA	NA	NA	13870	21710	38244	87912
6	एकूण	दशलक्ष कि.वॅ.तास	0.35	18.42	58.88	77.39	2277.5	2689	946500	391470	1000564	508706
7	विद्युतीकरण झालेली गावे	संख्या	0	363	1097	1420	841	710	841	710	841	710
अकरा वाहतूक व दळणवळण												
1	रस्त्यांची एकूण लांबी	कि.मी.	468	1502	4604	5832	4117	4302	5592	5625	5640	5637
2	दर 100 चौ.कि.मी. क्षेत्रामागे रस्त्यांची लांबी	कि.मी.	4.24	13.62	41.74	52.87	63.23	101.7	87.6	121.22	86.62	124.54

तक्ता क्रमांक - 1.1

निवडक निर्देशांक

जिल्हा -परभणी/हिंगोली

संदर्भ कालावधी- 1960 ते 2006

अनु.	बाब	परिमाण	संदर्भ वर्ष									
			1960-61	1970-71	1980-81	1990-91	2000-01		2005-06		2006-07	
							परभणी	हिंगोली	परभणी	हिंगोली	परभणी	हिंगोली
(1)	(2)	(3)	(4)	(5)	(6)	(7)	(8)	(9)	(10)	(11)	(12)	(13)
3	दरलाख लोकसंख्ये मागेरस्त्याची लांबी,	कि.मी.	38.8	99.69	305.58	355.84	276.1	466.4	372.5	570	369.4	571.72
4	एकूण मालवाहतूक वाहने	संख्या	NA	NA	NA	NA	NA	NA	5200	6251	8417	4980
5	एकूण प्रवासी वाहने	संख्या	NA	NA	NA	NA	NA	NA	63076	41586	77468	42554
6	रेल्वे मार्गाची एकूण लांबी	कि.मी.	259	259	259	259	259	NA	259	NA	259	NA
7	डाक कार्यालये	संख्या	204	223	260	299	294	NA	194	114	194	114
8	तार कार्यालये	संख्या	10	13	23	20	14	7	14	7	5	2
9	दूरध्वनी	संख्या	NA	NA	NA	NA	NA	NA	40590	16423	41537	20184
बारा नोंदणीकृत कारखाने व रोजगार												
1	चालू कारखाने	संख्या	45	46	63	110	215	222	187	NA	NA	NA
2	कामगारांची दैनिक उपस्थिती	संख्या	4083	2258	3657	4289	8970	10444	4054	NA	NA	NA
तेरा शिक्षण												
1 प्राथमिक												
1.1	संस्था	संख्या	1044	1498	1710	1627	1091	809	NA	NA	NA	NA
1.2	विद्यार्थी	हजारात	66	118	176	255	255	166	NA	NA	NA	NA
1.3	शिक्षक	संख्या	1854	3754	4665	5831	5762	3809	NA	NA	NA	NA
1.4	प्रति शिक्षक विद्यार्थी	संख्या	NA	NA	NA	44	44	42	NA	NA	NA	NA
2 माध्यमिक व उच्च माध्यमिक												
2.1	संस्था	संख्या	34	119	123	189	199	122	NA	NA	NA	NA
2.2	विद्यार्थी	हजारात	13	45	45	109	110	65	NA	NA	NA	NA
2.3	शिक्षक	हजारात	557	2013	2221	3264	2932	1787	NA	NA	NA	NA
2.4	प्रति शिक्षक विद्यार्थी	संख्या	NA	NA	NA	33	38	36	NA	NA	NA	NA

तक्ता क्रमांक - 1.1

निवडक निर्देशांक

जिल्हा -परभणी/हिंगोली

संदर्भ कालावधी- 1960 ते 2006

अनु.	बाब	परिमाण	संदर्भ वर्ष										
			1960-61	1970-71	1980-81	1990-91	2000-01		2005-06		2006-07		
			(4)	(5)	(6)	(7)	परभणी	हिंगोली	परभणी	हिंगोली	परभणी	हिंगोली	
(1)	(2)	(3)	(4)	(5)	(6)	(7)	(8)	(9)	(10)	(11)	(12)	(13)	
3	महाविद्यालये												
3.1	संस्था	संख्या	1	5	9	12	9	4	NA	NA	NA	NA	NA
3.2	विद्यार्थी	हजारात	*	3	6	15	7	3	NA	NA	NA	NA	NA
3.3	शिक्षक	हजारात	12	156	345	522	208	58	NA	NA	NA	NA	NA
3.4	प्रति शिक्षक विद्यार्थी	संख्या	NA	NA	NA	28	35	53	NA	NA	NA	NA	NA
चौदा सार्वजनिक आरोग्य													
1	दवाखाने	संख्या	31	41	48	22	14	9	11	9	11	9	9
2	रुग्णालये	संख्या	1	1	1	12	12	5	11	5	11	5	5
3	प्राथमिक आरोग्य केंद्रे	संख्या	5	12	38	51	30	20	31	24	31	24	24
4	प्राथमिक आरोग्य उपकेंद्रे	संख्या	NA	NA	NA	NA	NA	NA	213	131	213	131	131
5	खाटा	संख्या	88	192	347	1034	1067	372	424	396	424	396	396
6	दर लाख लोकसंख्येमागे खाटा	संख्या	8	14	21	63	71	34	28	40	28	40	40
पंधरा संकीर्ण													
1	बँक शाखा	संख्या	13	47	120	130	103	79	139	83	139	84	84
2	दूरदर्शन केबल चालक	संख्या	NA	NA	NA	NA	NA	NA	78	44	78	37	37
3	दूरदर्शन केबल धारक	संख्या	NA	NA	NA	NA	NA	NA	15303	14679	15601	12870	12870
4	गोबर गॅस संयंत्रे	संख्या	NA	NA	NA	NA	NA	NA	NA	NA	NA	NA	NA

आधार :- जिल्हा सांख्यिकी कार्यालय,

तक्ता क्रमांक - 2.1
लोकसंख्या विषयक निवडक आकडेवारी

जिल्हा - परभणी

संदर्भ वर्ष : जनगणना 2001

अ. क्र.	बाब/ तहसील	ग्रामीण/ नागरी	क्षेत्र चौ.कि.मी. 1981	लोकसंख्या			कुटुंबांची संख्या हजारात	लोकसंख्येची घनता 1981		सी-पुरुष प्रमाण
				एकूण	पुरुष	स्त्रिया				
(1)	(2)	(3)	(4)	(5)	(6)	(7)	(8)	(9)	(10)	
1	सेलू	एकूण	उ.ना.	139352	70765	68587	26	उ.ना.	968	
		ग्रामीण	उ.ना.	99501	50047	49454	19	उ.ना.		
		नागरी	उ.ना.	39851	20718	19133	7	उ.ना.		
2	जिंतूर	एकूण	1732.20	234405	119121	115284	43	146	966	
		ग्रामीण	1707.20	196293	99190	97103	37	131		
		नागरी	25.00	38112	19931	18181	6	1131		
3	परभणी	एकूण	1416.70	460778	236801	223977	82	311	945	
		ग्रामीण	1353.30	201449	102842	98607	37	163		
		नागरी	63.40	259329	133959	125370	45	3456		
4	मानवत	एकूण	उ.ना.	97024	48946	48078	18	उ.ना.	982	
		ग्रामीण	उ.ना.	67806	34067	33739	13	उ.ना.		
		नागरी	उ.ना.	29218	14879	14339	5	उ.ना.		
5	पाथरी	एकूण	1601.10	110218	56080	54138	21	181	964	
		ग्रामीण	1575.40	78217	39621	38596	16	134		
		नागरी	25.70	32001	16459	15542	5	3048		
6	सोनपेठ	एकूण	उ.ना.	66748	33789	32959	13	उ.ना.	974	
		ग्रामीण	उ.ना.	53726	27063	26663	11	उ.ना.		
		नागरी	उ.ना.	13022	6726	6296	2	उ.ना.		
7	गंगाखेड	एकूण	1632.70	164080	84134	79946	30	183	949	
		ग्रामीण	1584.40	123652	63407	60245	23	165		
		नागरी	48.30	40428	20727	19701	7	794		
8	पालम	एकूण	उ.ना.	92804	47416	45388	17	उ.ना.	956	
		ग्रामीण	उ.ना.	92804	47416	45388	17	उ.ना.		
		नागरी	उ.ना.	0	0	0	0	उ.ना.		

तक्ता क्रमांक - 2.1
लोकसंख्या विषयक निवडक आकडेवारी

जिल्हा - परभणी

संदर्भ वर्ष : जनगणना 2001

अ. क्र.	बाब/ तहसील	ग्रामीण/ नागरी	क्षेत्र चौ.कि.मी. 1981	लोकसंख्या			कुटुंबांची संख्या हजारत	लोकसंख्येची घनता 1981		सी-पुरुष प्रमाण
				एकूण	पुरुष	स्त्रिया				
(1)	(2)	(3)	(4)	(5)	(6)	(7)	(8)	(9)	(10)	
9	पुरणा	एकूण	उ.ना.	162306	83139	79167	28	उ.ना.	951	
		ग्रामीण	उ.ना.	129081	66076	63005	23	उ.ना.		
		नागरी	उ.ना.	33225	17063	16162	5	उ.ना.		
10	एकुण जिल्हा	एकूण	6382.70	1527715	780191	747524	278	उ.ना.	957	
		ग्रामीण	6220.30	1042529	529729	512800	196	उ.ना.		
		नागरी	162.40	485186	250462	234724	82	उ.ना.		
हिंगोली जिल्हा										
1	सेनगाव	एकूण	उ.ना.	169247	86492	82755	33	उ.ना.	956	
		ग्रामीण	उ.ना.	169247	86492	82755	33	उ.ना.		
		नागरी	उ.ना.	0	0	0	0	उ.ना.		
2	हिंगोली	एकूण	1889.70	211254	107798	103456	39	161	960	
		ग्रामीण	1873.50	141822	72159	69663	27	133		
		नागरी	16.20	69432	35639	33793	12	3362		
3	औढा ना.	एकूण	उ.ना.	152178	77638	74540	29	उ.ना.	959	
		ग्रामीण	उ.ना.	152178	77638	74540	29	उ.ना.		
		नागरी	उ.ना.	0	0	0	0	उ.ना.		
4	कळमनुरी	एकूण	1508.90	197392	101544	95848	35	157	944	
		ग्रामीण	1470.80	176760	90840	85920	32	150		
		नागरी	38.10	20632	10704	9928	3	507		
5	वसमत	एकूण	1249.20	257089	131901	125188	45	235	949	
		ग्रामीण	1238.20	193123	98711	94412	34	156		
		नागरी	11.00	63966	33190	30776	11	2720		
एकुण जिल्हा	एकूण	4640.80	987160	505373	481787	181	उ.ना.	953		
	ग्रामीण	4582.50	833130	425840	407290	155	उ.ना.			
	नागरी	58.30	154030	79533	74497	26	उ.ना.			

तक्ता क्रमांक - 2.1
लोकसंख्या विषयक निवडक आकडेवारी

जिल्हा - परभणी

संदर्भ वर्ष : जनगणना 2001

अ. क्र.	बाब/तहसील	ग्रामीण/नागरी	गावांची संख्या	शहरांची संख्या	साक्षरता (%)			मागासवर्गीय लोकसंख्या (%)		प्रक्षेपित लोकसंख्या (1 मार्च 2005)
					एकूण	पुरुष	स्त्रिया	अनुसूचित जाती	अनुसूचित जमाती	
(1)	(2)	(3)	(11)	(12)	(13)	(14)	(15)	(16)	(17)	(18)
1	सेलू	एकूण	93	1	65.53	50.99	65.53	8.45	1.11	144989
		ग्रामीण			61.15	77.03	45.17	8.26	0.72	
		नागरी			76.24	86.03	65.72	8.95	2.21	
2	जिंतूर	एकूण	164	1	64.48	79.60	48.98	7.82	5.16	221357
		ग्रामीण			62.02	78.86	45.03	8.39	5.80	
		नागरी			74.90	82.61	66.45	4.91	1.86	
3	परभणी	एकूण	128	1	71.65	83.01	59.69	8.88	1.46	512054
		ग्रामीण			62.47	77.53	46.82	5.89	1.65	
		नागरी			78.58	87.09	69.52	8.89	1.32	
4	मानवत	एकूण	54	1	64.27	79.13	49.30	8.73	1.13	101030
		ग्रामीण			60.03	76.14	43.99	9.72	0.95	
		नागरी			73.95	85.79	61.67	6.43	1.55	
5	पाथरी	एकूण	56	1	62.05	78.93	50.74	10.25	1.71	114703
		ग्रामीण			62.00	77.75	45.96	11.35	1.20	
		नागरी			72.51	81.77	62.69	7.54	2.97	
6	सोनपेठ	एकूण	57	1	64.37	79.15	49.27	13.38	1.12	67016
		ग्रामीण			62.43	77.76	46.95	14.04	1.08	
		नागरी			72.39	87.78	59.17	14.49	1.29	
7	गंगाखेड	एकूण	105	1	65.21	79.12	50.61	13.39	3.04	165885
		ग्रामीण			62.97	78.24	46.95	13.21	3.37	
		नागरी			72.01	81.82	61.74	14.45	2.02	
8	पालम	एकूण	81	0	63.07	77.66	47.93	13.65	3.42	90714
		ग्रामीण			63.07	77.66	47.93	13.65	3.42	
		नागरी			0.00	0.00	0.00			

तक्ता क्रमांक - 2.1
लोकसंख्या विषयक निवडक आकडेवारी

जिल्हा - परभणी

संदर्भ वर्ष : जनगणना 2001

अ. क्र.	बाब/तहसील	ग्रामीण/नागरी	गावांची संख्या	शहरांची संख्या	साक्षरता (%)			मागासवर्गीय लोकसंख्या (%)		प्रक्षेपित लोकसंख्या (1 मार्च 2005)
					एकूण	पुरुष	स्त्रिया	अनुसूचित जाती	अनुसूचित जमाती	
(1)	(2)	(3)	(11)	(12)	(13)	(14)	(15)	(16)	(17)	(18)
9	पुर्णा	एकूण	90	1	66.63	81.27	51.30	11.14	1.81	182580
		ग्रामीण			63.15	78.85	46.75	11.10	1.58	
		नागरी			79.67	90.35	68.42	11.32	2.72	
10	एकुण जिल्हा	एकूण	828	8	67.04	80.58	52.98	9.98	2.30	1600327
		ग्रामीण			62.26	77.90	46.22	10.45	2.59	
		नागरी			76.79	67.04	85.96	7.12	1.70	
हिंगोली जिल्हा										
1	सेनगाव	एकूण	128	0	66.01	81.32	50.17	10.90	5.59	0
		ग्रामीण			66.01	81.32	50.17	10.90	5.59	
		नागरी			0.00	0.00	0.00			
2	हिंगोली	एकूण	145	1	68.80	84.04	54.04	10.21	5.71	0
		ग्रामीण			62.64	78.99	47.70	10.22	6.50	
		नागरी			79.57	88.10	70.69	10.17	4.10	
3	औढा ना.	एकूण	118	0	63.14	78.80	46.93	8.72	14.10	0
		ग्रामीण			63.14	78.80	46.93	8.72	14.10	
		नागरी			0.00	0.00	0.00			
4	कळमनुरी	एकूण	142	1	69.78	83.13	55.60	9.41	17.50	0
		ग्रामीण			68.77	82.60	54.11	9.64	19.03	
		नागरी			78.47	87.62	68.55	7.44	4.37	
5	वसमत	एकूण	135	1	66.16	80.01	51.61	11.22	3.64	0
		ग्रामीण			63.15	78.26	47.42	12.19	4.28	
		नागरी			75.16	85.18	64.35	8.30	1.71	
एकुण जिल्हा		एकूण	668	3	66.86	1.11	51.96	10.20	8.80	0
		ग्रामीण			6.85	80.04	49.02	10.42	9.85	0
		नागरी			77.60	86.82	67.81	9.03	3.15	0

आधार - भारताची जनगणना.

तक्ता क्रमांक - 2.2
लोकसंख्या आणि वृद्धीदर

जिल्हा- परभणी

संदर्भ वर्ष : 1951 -2011

संख्या हजारात

जनगणना वर्ष	ग्रामीण/ नागरी	लोकसंख्या			दशवार्षिक वृद्धीदर	वार्षिक चक्रवाढ वृद्धीदर
		एकूण	पुरुष	स्त्रिया		
(1)	(2)	(3)	(4)	(5)	(6)	(7)
1951	एकूण	903	456	447	-	-
	ग्रामीण	758	382	376	-	-
	नागरी	145	74	71	-	-
1961	एकूण	1072	544	528	18.72	1.72
	ग्रामीण	916	463	453	20.84	1.89
	नागरी	156	81	75	7.59	0.73
1971	एकूण	1339	683	656	24.91	1.97
	ग्रामीण	1111	564	547	21.29	1.91
	नागरी	228	119	109	46.15	2.26
1981	एकूण	1642	835	807	22.63	1.99
	ग्रामीण	1314	664	650	18.27	1.83
	नागरी	328	171	157	43.86	2.72
1991	एकूण	2117	1084	1033	28.93	2.13
	ग्रामीण	1640	836	804	24.81	1.93
	नागरी	477	248	229	45.43	2.98
2001	एकूण	1491	761	730	-29.57	1.00
	ग्रामीण	1006	511	495	-38.66	0.57
	नागरी	485	250	235	1.68	2.41
2011 प्रक्षेपित	एकूण	1693	0	0	13.55	1.05
	ग्रामीण	उ.ना.	उ.ना.	उ.ना.	उ.ना.	उ.ना.
	नागरी	उ.ना.	उ.ना.	उ.ना.	उ.ना.	उ.ना.

आधार - भारताची जनगणना.

तक्ता क्रमांक - 2.2
लोकसंख्या आणि वृद्धीदर

जिल्हा- परभणी

संदर्भ वर्ष : 1951 -2011

संख्या हजारात

जनगणना वर्ष	ग्रामीण/नागरी	लोकसंख्या			दशवार्षिक वृद्धीदर	वार्षिक चक्रवाढ वृद्धीदर
		एकूण	पुरुष	स्त्रिया		
(1)	(2)	(3)	(4)	(5)	(6)	(7)
1951	एकूण	उ.ना.	उ.ना.	उ.ना.	-	-
	ग्रामीण	उ.ना.	उ.ना.	उ.ना.	-	-
	नागरी	उ.ना.	उ.ना.	उ.ना.	-	-
1961	एकूण	उ.ना.	उ.ना.	उ.ना.	उ.ना.	उ.ना.
	ग्रामीण	उ.ना.	उ.ना.	उ.ना.	उ.ना.	उ.ना.
	नागरी	उ.ना.	उ.ना.	उ.ना.	उ.ना.	उ.ना.
1971	एकूण	उ.ना.	उ.ना.	उ.ना.	उ.ना.	उ.ना.
	ग्रामीण	उ.ना.	उ.ना.	उ.ना.	उ.ना.	उ.ना.
	नागरी	उ.ना.	उ.ना.	उ.ना.	उ.ना.	उ.ना.
1981	एकूण	उ.ना.	उ.ना.	उ.ना.	उ.ना.	उ.ना.
	ग्रामीण	उ.ना.	उ.ना.	उ.ना.	उ.ना.	उ.ना.
	नागरी	उ.ना.	उ.ना.	उ.ना.	उ.ना.	उ.ना.
1991	एकूण	उ.ना.	उ.ना.	उ.ना.	उ.ना.	उ.ना.
	ग्रामीण	उ.ना.	उ.ना.	उ.ना.	उ.ना.	उ.ना.
	नागरी	उ.ना.	उ.ना.	उ.ना.	उ.ना.	उ.ना.
2001	एकूण	988	506	482	उ.ना.	0.18
	ग्रामीण	833	426	407	उ.ना.	0.19
	नागरी	154	80	75	उ.ना.	0.12
2011 प्रक्षेपित	एकूण	1065	उ.ना.	उ.ना.	7.79	0.28
	ग्रामीण	उ.ना.	उ.ना.	उ.ना.	उ.ना.	उ.ना.
	नागरी	उ.ना.	उ.ना.	उ.ना.	उ.ना.	उ.ना.

आधार - भारताची जनगणना.

तक्ता क्रमांक - 2.3

शहरांची वर्गवारी आणि त्यांची लोकसंख्या

जिल्हा : परभणी

संदर्भ वर्ष : 2001

अ. क्र.	शहराचे नाव	शहराचे वर्गीकरण	लोकसंख्या			लोकसंख्या वाढीचा दशवार्षिक वृद्धीदर
			एकूण	पुरुष	स्त्रिया	
(1)	(2)	(3)	(4)	(5)	(6)	(7)
1	परभणी	अ वर्ग न.पा.	259329	133959	125370	36.31
2	गंगाखेड	ब वर्ग न.पा.	40428	20727	19701	46.21
3	सोनपेठ	क वर्ग न.पा.	13022	6726	6296	21.69
4	पाथरी	क वर्ग न.पा.	32001	16459	15542	56.36
5	मानवत	क वर्ग न.पा.	29218	14879	14339	14.72
6	सेलू	क वर्ग न.पा.	39851	20718	19133	23.04
7	जितूर	क वर्ग न.पा.	38112	19931	18181	34.79
8	पुर्णा	क वर्ग न.पा.	33225	17063	16162	15.22
एकूण नागरी			485186	250462	234724	33.28
हिंगोली जिल्हा						
1	हिंगोली	ब वर्ग न.पा.	69432	35639	33793	27.50
11	वसमत	क वर्ग न.पा.	63966	33190	30776	51.08
12	कळमनुरी	क वर्ग न.पा.	20632	10704	9928	30.88
एकूण नागरी			154030	79533	74497	36.84

आधार - भारताची जनगणना.

मुख्य व सीमांतिक काम करणा-यांचे उद्योग गटनिहाय वर्गीकरण

जिल्हा - परभणी /हिंगोली

संदर्भ वर्ष : 2001

अ. क्र.	काम करणा-यांचे क्षेत्र	परभणी			हिंगोली		
		एकूण	ग्रामीण	नागरी	एकूण	ग्रामीण	नागरी
1	2	3	4	5	6	7	8
मुख्य काम करणारे							
1	शेतकरी	213367	208469	4898	193689	191277	2412
2	शेतमजूर	198438	183165	15273	146822	142044	4778
3	वस्तुनिर्माण प्रक्रिया, सेवा व दुरुस्त्या इ. घरगुती उद्योगात काम करणारे	7023	4731	2292	5669	4858	811
4	इतर काम करणारे	141089	41777	99312	66658	34866	31792
5	एकूण मुख्य काम करणारे	559917	438142	121775	412838	373045	39793
सीमांतिक काम करणारे							
6	शेतकरी	24247	24021	226	12745	12617	128
7	शेतमजूर	46362	42685	3677	28025	26581	1444
8	वस्तुनिर्माण प्रक्रिया, सेवा व दुरुस्त्या इ. घरगुती उद्योगात काम करणारे	2010	1137	873	1082	836	246
9	इतर काम करणारे	7791	2877	4914	5288	2973	2315
10	एकूण सीमांतिक काम करणारे	80410	70720	9690	47140	43007	4133
काम करणा-यांचे वर्गीकरण							
11	एकूण काम करणारे	640327	508862	131465	459978	416052	43926
12	काम करणा-यांची एकूण लोकसंख्येशी टक्केवारी	41.91	48.81	27.10	46.60	49.94	28.52
13	एकूण काम न करणारे	887388	533667	353721	527182	417078	110104
14	काम न करणा-यांची एकूण लोकसंख्येशी टक्केवारी	58.09	51.19	72.90	53.40	50.06	71.48
15	जिल्ह्याची एकूण लोकसंख्या	1527715	1042529	485186	987160	833130	154030

आधार - भारताची जनगणना

तक्ता क्रमांक - 2.5

धर्म व वयोगटानुसार लोकसंख्या

जिल्हा - परभणी/हिंगोली

संदर्भ वर्ष : 2001

अ. क्र.	बाब	परभणी			हिंगोली		
		एकूण	ग्रामीण	नागरी	एकूण	ग्रामीण	नागरी
1	2	3	4	5	6	7	8
धर्मानुसार							
1	बौद्ध	153231	97583	55648	147927	131701	16226
2	ख्रिश्चन	1368	327	1041	468	292	176
3	हिंदू	1121246	872832	248414	728893	646713	82180
4	जैन	5698	1328	4370	5245	2476	2769
5	मुस्लिम	243935	69243	174692	103199	50912	52287
6	शीख	789	316	473	474	284	190
7	इतर	1448	900	548	954	752	202
	सर्व धर्म (एकूण)	1527715	1042529	485186	987160	833130	154030
वयोगटानुसार (वर्ष) जनगणना 1991 नुसार							
परभणी व हिंगोली जिल्हा एकत्रीत							
अ. क्र.	वयोगट	एकूण	ग्रामीण	नागरी			
1	0 - 9	615298	479287	136011			
2	10 - 14	234720	178050	56670			
2	15 - 19	168402	123200	45202			
3	20 - 24	167483	126050	41433			
4	25 - 29	164369	126898	37471			
5	30 - 34	147914	114792	33122			
6	35 - 39	131367	100968	30399			
7	40 - 49	111048	86631	24417			
8	50 - 59	88592	70732	17860			
9	60 वर्षांवरील	282572	229818	52754			
10	वय अनिर्देशित	5270	4010	1260			
	सर्व वयोगट (एकूण)	2117035	1640436	476599			

आधार - भारताची जनगणना

तक्ता क्रमांक - 2.6
दारिद्र्य रेषेखालील ग्रामीण कुटुंबे

जिल्हा :-परभणी

संदर्भ - 1998

अ. क्र.	तालुका	ग्रामीण कुटुंबांची एकूण संख्या	दारिद्र्य रेषेखालील ग्रामीण कुटुंबे												दारिद्र्य रेषेखालील एकूण कुटुंबांची संख्या	दारिद्र्य रेषेखालील कुटुंबांची टक्के वारी
			अनुसूचित जाती			अनुसूचित जमाती			इतर			एकूण				
			शेतकरी	शेतमजूर	इतर	शेतकरी	शेतमजूर	इतर	शेतकरी	शेतमजूर	इतर	शेतकरी	शेतमजूर	इतर		
(1)	(2)	(3)	(4)	(5)	(6)	(7)	(8)	(9)	(10)	(11)	(12)	(13)	(14)	(15)	(16)	(17)
1	सेलू	24248	112	302	2081	2	21	72	397	1086	7967	511	1409	10120	12040	49.65
2	जितूर	35483	51	614	2186	42	139	555	302	1433	8354	395	2186	11095	13676	38.54
3	परभणी	38534	105	819	2971	1	56	197	418	1438	9705	524	2313	12873	15710	40.77
4	पाथरी	29115	76	371	2914	0	9	143	381	1027	7386	457	1407	10443	12307	42.27
5	गंगाखेड	37514	92	1105	1984	22	126	144	833	2831	10799	947	4062	12927	17936	47.81
6	पालम	19416	112	297	1187	20	48	315	549	1096	6918	681	1441	8420	10542	54.30
7	पुर्णा	24549	26	145	1850	0	0	239	151	206	3708	177	351	5797	6325	25.76
	एकूण	208859	574	3653	15173	87	399	1665	3031	9117	54837	3692	13169	71675	88536	42.39

जिल्हा हिंगोली

1	सेनगाव	32753	75	869	3499	150	345	832	230	520	9710	455	1734	14041	16230	49.55
2	हिंगोली	29697	120	1230	3093	135	289	636	289	604	8456	544	2123	12185	14852	50.01
3	औढा ना.	27863	92	1094	687	145	307	672	530	1110	6407	767	2511	7766	11044	39.64
4	कळमनुरी	32117	110	1230	2176	304	675	1758	460	970	10399	874	2875	14333	18082	56.30
5	वसमत	33570	105	1435	2427	25	95	225	564	1154	6449	694	2684	9101	12479	37.17
	एकूण	156000	502	5858	11882	759	1711	4123	2073	4358	41421	3334	11927	57426	72687	46.59

आधार:- प्रकल्प अधिकारी, जिल्हा ग्रामीण विकास यंत्रणा, परभणी

टिप - 1998 साली सोनपेट व मानवत तालुक्याचा समावेश अनुक्रमे गंगाखेड व पाथरी मध्ये होता. त्यामुळे या दोन तालुक्याची स्वतंत्र माहिती देण्यात आली नाही

तक्ता क्रमांक - 3.1

क्षेत्रवार जिल्हा उत्पन्न व दरडोई जिल्हा उत्पन्न - चालू किंमतीनुसार

जिल्हा - परभणी

संदर्भ वर्ष : 2004-05 व 2005-06

(रु हजारात)

अ. क्र.	क्षेत्र	वर्ष 2004-05 *		वर्ष 2005-06 @	
		स्थूल जिल्हा उत्पन्न	निव्वळ जिल्हा उत्पन्न	स्थूल जिल्हा उत्पन्न	निव्वळ जिल्हा उत्पन्न
(1)	(2)	(3)	(4)	(5)	(6)
1.1	कृषी	6400223	6021917	8467800	8063500
1.2	वन संवर्धन	531672	524575	327800	321100
1.3	मासेमारी	45931	39253	57700	51300
1.4	खाण व दगड खाणकाम	7802	6490	10700	9100
प्राथमिक क्षेत्र एकूण		6985628	6592235	8864000	8445000
2.1	नोंदणीकृत उद्योग	952799	723525	710700	556900
2.2	अनोंदणीकृत उद्योग	1504727	1182450	1076200	777600
2.3	बांधकाम	2121237	2045200	2797300	2731600
2.4	वीज, गॅस व पाणीपुरवठा	462451	285366	479600	297000
द्वितीय क्षेत्र एकूण		5041214	4236541	5063800	4363100
3.1	रेल्वे	234329	190910	246800	184700
3.2	परिवहन, साठवणूक	913624	274018	1365400	1089900
3.3	दळणवळण	588244	472505	774800	626700
3.4	व्यापार व उपाहारगृहे	5697980	5549770	7935000	7723200
3.5	बँका व विमा उद्योग	3114471	2949554	3094000	2962000
3.6	व्यवसाय सेवा	2925267	2506809	3831600	3484900
3.7	सार्वजनिक प्रशासन	1307512	1157922	1979800	1713400
3.8	इतर सेवा	3864832	3708977	3852300	3535100
तृतीय क्षेत्र एकूण		18646259	16810465	23079700	21319900
एकूण जिल्हा उत्पन्न		30673101	27639241	37007500	34128000
दरडोई जिल्हा उत्पन्न(रु)		19255	17633	22704	20937
एकूण राज्य उत्पन्न		3718776349	3284514570	4324131300	3862406700
दरडोई राज्य उत्पन्न (रु)		36423	32170	41514	37081
एकूण जिल्हा उत्पन्नाची राज्य उत्पन्नाशी टक्केवारी		0.82	0.84	0.86	0.88

टिप : 1) * अस्थायी @ प्रारंभिक 2) आकडे पूर्णांकात दिल्याने बेरजा जुळतीलच असे नाही.

आधार - अर्थ व सांख्यिकी संचालनालय, मुंबई

तक्ता क्रमांक - 3.1

क्षेत्रवार जिल्हा उत्पन्न व दरडोई जिल्हा उत्पन्न - स्थिर किंमतीनुसार (1999-00)

जिल्हा - परभणी

संदर्भ वर्ष : 2004-05 व 2005-06

(रु हजारात)

अ. क्र.	क्षेत्र	वर्ष 2004-05 *		वर्ष 2005-06 @	
		स्थूल जिल्हा उत्पन्न	निव्वळ जिल्हा उत्पन्न	स्थूल जिल्हा उत्पन्न	निव्वळ जिल्हा उत्पन्न
(1)	(2)	(3)	(4)	(5)	(6)
1.1	कृषी	3712908	3520616	7300400	6965300
1.2	वन संवर्धन	225311	221870	156300	152200
1.3	मासेमारी	20414	17409	35900	31300
1.4	खाण व दगड खाणकाम	3220	2658	8200	6900
प्राथमिक क्षेत्र एकूण		3961853	3762553	7500800	7155700
2.1	नोंदणीकृत उद्योग	313116	225261	608400	469600
2.2	अनोंदणीकृत उद्योग	925034	752352	859300	632100
2.3	बांधकाम	1100141	1047339	1881200	1828300
2.4	वीज, गॅस व पाणीपुरवठा	281629	180592	514300	339900
द्वितीय क्षेत्र एकूण		2619920	2205544	3863200	3269900
3.1	रेल्वे	164817	140533	206600	165400
3.2	परिवहन, साठवणूक	436059	329669	1045400	836200
3.3	दळणवळण	943242	863911	937200	807100
3.4	व्यापार व उपाहारगृहे	2966454	2874382	6109600	5945200
3.5	बँका व विमा उद्योग	1652869	1545060	2537300	2435100
3.6	व्यवसाय सेवा	1126695	919546	2770100	2509900
3.7	सार्वजनिक प्रशासन	618924	545518	1542400	1321500
3.8	इतर सेवा	1892463	1801254	3059600	2806600
तृतीय क्षेत्र एकूण		9801523	9019873	18208200	16827000
एकूण जिल्हा उत्पन्न		28804739	26213387	51643600	47349500
दरडोई जिल्हा उत्पन्न(रु)		10285	9409	18142	16719
एकूण राज्य उत्पन्न		2082532214	1823887020	3394249800	3029523900
दरडोई राज्य उत्पन्न (रु)		20397	17864	32587	29085
एकूण जिल्हा उत्पन्नाची एकूण राज्य उत्पन्नाशी टक्केवारी		1.38	1.44	1.52	1.56

टिप : 1) * अस्थायी @ प्रारंभिक 2) आकडे पूर्णांकात दिल्याने बेरजा जुळतीलच असे नाही.

आधार - अर्थ व सांख्यिकी संचालनालय, मुंबई

तक्ता क्रमांक - 3.1

क्षेत्रवार जिल्हा उत्पन्न व दरडोई जिल्हा उत्पन्न - चालू किंमतीनुसार

जिल्हा -हिंगोली

संदर्भ वर्ष : 2004-05 व 2005-06

(रु हजारात)

अ. क्र.	क्षेत्र	वर्ष 2004-05 *		वर्ष 2005-06 @	
		स्थूल जिल्हा उत्पन्न	निव्वळ जिल्हा उत्पन्न	स्थूल जिल्हा उत्पन्न	निव्वळ जिल्हा उत्पन्न
(1)	(2)	(3)	(4)	(5)	(6)
1.1	कृषी	4123883	3880127	6277100	5977400
1.2	वन संवर्धन	413590	408070	281000	275200
1.3	मासेमारी	48142	41143	62600	55600
1.4	खाण व दगड खाणकाम	7950	6613	8000	6800
प्राथमिक क्षेत्र एकूण		4593565	4335953	6628700	6315000
2.1	नोंदणीकृत उद्योग	0	0	0	0
2.2	अनोंदणीकृत उद्योग	1119941	880076	846600	611700
2.3	बांधकाम	1414158	1363467	1109100	1083000
2.4	वीज, गॅस व पाणीपुरवठा	309049	190706	182600	113000
द्वितीय क्षेत्र एकूण		2843148	2434249	2138300	1807700
3.1	रेल्वे	156220	127273	82500	61700
3.2	परिवहन, साठवणूक	596458	472674	652900	521200
3.3	दळणवळण	392162	315003	360900	291900
3.4	व्यापार व उपाहारगृहे	3798653	3699847	3829200	3726900
3.5	बँका व विमा उद्योग	2076314	1966369	1476000	1413000
3.6	व्यवसाय सेवा	1950178	1671206	2387300	2171300
3.7	सार्वजनिक प्रशासन	871674	771948	833600	721400
3.8	इतर सेवा	2576555	2472651	1817100	1667500
तृतीय क्षेत्र एकूण		12418214	11496971	11439500	10574900
एकूण जिल्हा उत्पन्न		19854927	18267173	20206500	18697600
दरडोई जिल्हा उत्पन्न(रु)		19466	17909	19410	17961
एकूण राज्य उत्पन्न		3718776349	3284514570	4324131300	3862406700
दरडोई राज्य उत्पन्न (रु)		36423	32170	41514	37081
एकूण जिल्हा उत्पन्नाची राज्य उत्पन्नाशी टक्केवारी		0.53	0.56	0.47	0.48

टिप : 1) * अस्थायी @ प्रारंभिक 2) आकडे पूर्णांकात दिल्याने बेरजा जुळतीलच असे नाही.

आधार - अर्थ व सांख्यिकी संचालनालय, मुंबई

तक्ता क्रमांक - 3.2

क्षेत्रवार जिल्हा उत्पन्न व दरडोई जिल्हा उत्पन्न - स्थिर किंमतीनुसार (1999-00)

जिल्हा - हिंगोली

संदर्भ वर्ष : 2004-05 व 2005-06

(रु हजारात)

अ. क्र.	क्षेत्र	वर्ष 2004-05 *		वर्ष 2005-06 @	
		स्थूल जिल्हा उत्पन्न	निव्वळ जिल्हा उत्पन्न	स्थूल जिल्हा उत्पन्न	निव्वळ जिल्हा उत्पन्न
(1)	(2)	(3)	(4)	(5)	(6)
1.1	कृषी	2507176	2377329	5164200	4927200
1.2	वन संवर्धन	158983	156556	127600	124200
1.3	मासेमारी	21396	18248	38900	33900
1.4	खाण व दगड खाणकाम	3281	2708	6100	5200
प्राथमिक क्षेत्र एकूण		2690836	2554841	5336800	5090500
2.1	नोंदणीकृत उद्योग	208744	150174	0	0
2.2	अनोंदणीकृत उद्योग	688485	559962	676000	497300
2.3	बांधकाम	733428	698226	745800	724900
2.4	वीज, गॅस व पाणीपुरवठा	188493	120870	184200	121800
द्वितीय क्षेत्र एकूण		1819150	1529232	1606000	1344000
3.1	रेल्वे	109878	93688	69000	55300
3.2	परिवहन, साठवणूक	285938	216175	491900	393500
3.3	दळणवळण	628828	575941	455600	392300
3.4	व्यापार व उपाहारगृहे	1977636	1916255	2948600	2869200
3.5	बँका व विमा उद्योग	1101912	1030041	1210400	1161700
3.6	व्यवसाय सेवा	751130	613031	1715300	1554100
3.7	सार्वजनिक प्रशासन	412616	363679	649400	556400
3.8	इतर सेवा	1261642	1200836	1443500	1324100
तृतीय क्षेत्र एकूण		6529580	6009646	8983700	8306600
एकूण जिल्हा उत्पन्न		19388296	17632597	26516200	24391700
दरडोई जिल्हा उत्पन्न(रु)		10823	9896	15299	14160
एकूण राज्य उत्पन्न		2082532214	1823887020	3394249800	3029523900
दरडोई राज्य उत्पन्न (रु)		20397	17864	32587	29085
एकूण जिल्हा उत्पन्नाची एकूण राज्य उत्पन्नाशी टक्केवारी		0.93	0.97	0.78	0.81

टिप : 1) * अस्थायी @ प्रारंभिक 2) आकडे पूर्णांकात दिल्याने बेरजा जुळतीलच असे नाही.

आधार - अर्थ व सांख्यिकी संचालनालय, मुंबई

तक्ता क्रमांक - 4.1

निवडक कृषि मालाच्या सरासरी घाऊक किंमती.

जिल्हा -परभणी व हिंगोली

संदर्भ वर्ष :2006-07

अ. क्र.	कृषि मालाचे नांव	कृषि मालाचा वाण	मासिक सरासरी घाऊक किंमती (प्रति क्विंटल मूल्य रुपये)							
			एप्रिल	मे	जून	जुलै	ऑगस्ट	सप्टेंबर	ऑक्टोबर	नोव्हेंबर
(1)	(2)	(3)	(4)	(5)	(6)	(7)	(8)	(9)	(10)	(11)
1	तांदूळ	स्थानिक	426	393	418	505	477	474	447	455
2	गहू	2189	884	899	883	929	972	1000	1005	1095
3	गहू	सुधारीत	880	966	1038	917	1041	1068	1087	1136
4	ज्वारी	रब्बी	655	640	661	650	670	700	683	683
5	ज्वारी	संकरित	467	501	550	531	557	565	516	559
6	बाजरी	सुधारीत	565	616	582	576	581	545	559	658
7	मका	स्थानिक	0	701	0	424	0	0	460	793
8	हरभरा	गावरान	1838	1952	1922	1930	2139	2520	2706	2227
9	तुर	पांढरी	1816	1801	1721	1691	1763	1775	1755	1706
10	मुग	हिरवा	2985	2935	2662	2371	2522	2946	2999	2958
11	उडीद	काळा	2103	1901	2087	1754	2681	1159	1110	1115
12	मटकी	स्थानिक	0	0	0	0	0	0	0	0
13	गुळ	स्थानिक	0	1470	1391	1482	1326	1072	1223	1162
14	भईमुग	ढोबळा	1613	1722	1634	1662	1708	1701	1651	1500
15	सुर्यफूल	संकरित	1410	1546	1509	1559	1500	1417	1535	1711
16	करडई	लहान	1298	1273	1267	1277	1265	1277	1279	1287
17	तीळ	पांढरा	0	3800	0	0	0	0	0	2788
18	जवस	स्थानिक	1790	0	0	0	0	2250	0	0
19	कापूस	लां.धा.	शासनाच्या कापूस एकाधिकार योजनेमुळे कृषी उत्पन्न बाजार समितीद्वारे							
20	कापूस	आ.धा.	कापसाची खरेदी करण्यात येत नाही							

तक्ता क्रमांक - 4.1

निवडक कृषि मालाच्या सरासरी घाऊक किंमती.

जिल्हा -परभणी व हिंगोली

संदर्भ वर्ष :2006-07

अ. क्र.	कृषि मालाचे नांव	कृषि मालाचा वाण	मासिक सरासरी घाऊक किंमती (प्रति क्विंटल मूल्य रुपये)					
			डिसेंबर	जानेवारी	फेब्रुवारी	मार्च	वर्षाची सरासरी	मागील वर्षाची सरासरी
(1)	(2)	(3)	(12)	(13)	(14)	(15)	(16)	(17)
1	तांदूळ	स्थानिक	434	429	505	416	448	442
2	गहू	2189	1017	1045	981	1010	977	849
3	गहू	सुधारीत	1134	1054	1072	1011	1033	793
4	ज्वारी	रब्बी	795	743	788	955	719	764
5	ज्वारी	संकरित	557	582	618	613	551	453
6	बाजरी	सुधारीत	656	646	630	610	602	543
7	मका	स्थानिक	766	650	650	0	741	564
8	हरभरा	गावरान	2016	2143	2038	2040	2123	1676
9	तुर	पांढरी	1758	2151	2448	2221	1884	1690
10	मुग	हिरवा	2919	3028	3053	3045	2868	2251
11	उडीद	काळा	1339	1386	2130	1987	1729	1990
12	मटकी	स्थानिक	0	0	0	0	0	2120
13	गुळ	स्थानिक	1661	1449	927	909	1279	1559
14	भईमुग	ढोबळा	1636	1821	2181	2100	1902	1821
15	सुर्यफूल	संकरित	1885	2023	2095	1885	1673	1499
16	करडई	लहान	1312	1693	1424	1566	1351	1527
17	तीळ	पांढरा	3378	3529	2490	0	3197	2860
18	जवस	स्थानिक	1625	0	0	0	1888	2258
19	कापूस	लां.धा.	शासनाच्या कापूस एकाधिकार याजनेमुळे कृषि उत्पन्न बाजार समीतीद्वारे					
20	कापूस	आ.धा.	कापसाची खरेदी करण्यात येत नाही.					

आधार- कृषि उत्पन्न बाजार समित्या, जिल्हा परभणी व हिंगोली

जिल्हा मुख्यालयातील महत्वाच्या वस्तुंच्या मासिक सरासरी किरकोळ किमती.

जिल्हा परभणी, हिंगोली.

वर्ष :- 2006

किंमत-रूपये

अ. क्र	वस्तुचे नाव	वस्तुची प्रत/ जात	परि-माण	जाने 2006	फेब्रु. 2006	मार्च 2006	एप्रिल 2006	मे 2006	जून 2006	जुलै 2006	ऑग. 2006	सप्ट. 2006	ऑक्टो. 2006	नोव्हें. 2006	डिसें. 2006	एकूण	वर्षाची सरासरी	मागील वर्षाची सरासरी
1	2	3	4	5	6	7	8	9	10	11	12	13	14	15	16		17	18
धान्य																		
1	तांदुळ	उत्तम	किलो	18.00	18.00	18.00	18.00	19.00	19.00	19.00	19.00	20.25	21.00	21.00	22.00	232.25	19.35	16.75
2	तांदुळ	मध्यम	किलो	14.00	14.00	14.00	14.00	14.00	14.00	14.00	16.00	18.50	18.00	18.00	18.00	186.50	15.54	14.17
3	तांदुळ	हलका	किलो	12.00	12.00	12.00	12.00	12.00	12.00	12.00	12.00	13.25	13.00	12.75	13.00	148.00	12.33	10.42
4	गहू	उत्तम	किलो	12.50	12.50	12.50	12.50	13.00	13.00	13.00	13.00	14.00	14.00	14.00	14.00	158.00	13.17	9.00
5	गहू	मध्यम	किलो	9.00	9.00	9.00	9.00	10.00	10.75	11.00	11.00	11.00	12.50	13.00	13.00	128.25	10.69	8.75
6	ज्वारी	रबी	किलो	10.00	10.00	10.00	10.00	10.00	10.00	10.00	10.00	11.00	11.00	11.00	11.00	124.00	10.33	10.00
7	ज्वारी	संकरित	किलो	5.00	5.50	5.00	5.00	5.00	5.00	5.00	5.00	5.00	5.00	5.00	5.00	60.50	5.04	5.00
8	बाजरी	मध्यम	किलो	7.00	7.00	8.00	7.00	7.00	7.50	7.50	7.50	8.00	8.00	7.75	8.00	90.25	7.52	7.75
डाळी																0.00		
9	तूर डा.	मध्यम	किलो	34.50	34.00	34.00	36.00	36.25	34.50	34.00	34.25	32.00	32.00	32.00	32.00	405.50	33.79	29.08
10	चना डा	मध्यम	किलो	25.00	25.00	25.00	28.00	28.25	28.00	28.00	28.25	35.00	36.00	37.50	38.00	362.00	30.17	24.75
11	मुग डा	मध्यम	किलो	36.00	40.00	45.00	55.00	55.00	55.00	55.00	52.50	48.50	48.00	49.50	50.00	589.50	49.13	32.83
12	उडीद डा	मध्यम	किलो	34.00	34.00	38.00	45.00	45.00	51.50	52.00	50.25	54.00	54.00	53.50	50.00	561.25	46.77	32.00
13	मसूर डा	मध्यम	किलो	28.00	28.00	28.00	28.00	28.00	26.00	28.00	28.25	28.00	28.00	28.00	28.00	334.25	27.85	26.50
साखर व गूळ																0.00		
14	साखर	खु.बा.	किलो	19.50	19.50	19.50	20.00	19.75	20.00	19.75	20.00	19.75	20.00	20.00	19.00	236.75	19.73	19.04
15	साखर	स्व.धा.दु.	किलो	13.50	13.50	13.50	13.50	13.50	13.50	13.50	13.50	13.50	13.50	13.50	13.50	162.00	13.50	13.50
16	गूळ	म.पि.	किलो	18.00	18.00	18.00	18.00	18.00	18.00	18.00	18.00	19.50	19.00	19.50	18.00	220.00	18.33	17.25
तेल																0.00		
17	गोडतेल	भुईमूग	किलो	56.00	56.00	56.00	56.00	56.00	56.00	55.50	55.00	58.25	61.50	62.00	65.00	693.25	57.77	56.33
18	खो.तेल	सुटे	किलो	60.00	60.00	60.00	60.00	60.00	60.00	60.00	65.00	65.00	65.00	65.00	65.00	745.00	62.08	61.67
19	वन.तुप	डालडा	किलो	50.00	50.00	50.00	50.00	50.00	50.00	50.00	50.00	51.50	52.00	52.00	52.00	607.50	50.63	48.93
दूध व दूग्धजन्य पदार्थ																0.00		
20	सुटे दूध	म्हशीचे	लिटर	18.00	18.00	18.00	18.00	18.00	18.00	18.00	18.00	18.00	18.00	18.00	18.00	216.00	18.00	17.75
21	शुध्द तुप	म्हशीचे	किलो	200.00	200.00	200.00	200.00	200.00	200.00	200.00	200.00	200.00	200.00	200.00	200.00	2400.00	200.00	200.00
मास व मासे																0.00		
22	मांस	बोकडाचे	किलो	120.00	120.00	120.00	120.00	120.00	120.00	120.00	120.00	120.00	120.00	120.00	120.00	1440.00	120.00	116.67
23	ताजे मासे	स्था.म.	किलो	60.00	60.00	60.00	60.00	65.00	65.00	65.00	65.00	65.00	65.00	65.00	64.00	759.00	63.25	65.00
24	अंडी	कोंबडीची	डजन	21.50	21.50	18.00	18.00	18.00	18.00	18.00	18.00	20.00	20.00	21.00	21.50	233.50	19.46	20.83
मसाल्याचे पदार्थ																0.00		
25	शेंगदाने	मध्यम	किलो	32.00	32.00	32.00	32.00	32.50	33.00	32.00	32.00	35.50	36.00	36.00	36.00	401.00	33.42	32.42
26	खोबरे	सु. वाटी	किलो	70.00	70.00	70.00	68.00	70.00	70.00	68.50	69.00	70.00	70.00	70.00	70.00	835.50	69.63	66.25
27	मिरची	सु.संके.	किलो	60.00	60.00	60.00	60.00	60.00	60.00	60.00	60.00	66.00	70.00	70.00	70.00	756.00	63.00	58.33
पडे चालू																		

तक्ता क्र. 4.2 पूढे चालू

जिल्हा मुख्यालयातील महत्वाच्या वस्तुंच्या मासिक सरासरी किरकोळ किमती.

जिल्हा परभणी, हिंगोली.

वर्ष :- 2006

किंमत-रूपये

अ. क्र	वस्तुचे नांव	वस्तुची प्रत/जात	परि-माण	जाने 2006	फेब्रु. 2006	मार्च 2006	एप्रिल 2006	मे 2006	जून 2006	जुलै 2006	ऑग. 2006	सप्ट. 2006	ऑक्टो. 2006	नोव्हें. 2006	डिसें. 2006	एकूण	वर्षाची सरासरी	मागील वर्षाची सरासरी
1	2	3	4	5	6	7	8	9	10	11	12	13	14	15	16		17	18
फळे व भाजीपाला																0.00		
28	केळी म.	जळगांव	डजन	12.00	12.00	12.00	10.00	10.00	11.50	13.50	15.00	14.50	14.00	14.50	15.00	154.00	12.83	10.08
29	कांदे	मध्यम	किलो	7.00	7.00	7.00	4.00	4.00	4.00	4.00	5.00	5.00	5.00	5.00	5.00	62.00	5.17	5.83
30	बटाटे	मध्यम	किलो	14.00	14.00	14.00	10.00	12.00	12.00	12.00	12.00	12.00	12.00	14.00	14.00	152.00	12.67	8.25
पेय																0.00		
31	चहा	CTC पत्ती	किलो	120.00	120.00	120.00	120.00	120.00	120.00	120.00	120.00	120.00	120.00	120.00	120.00	1440.00	120.00	120.00
32	कांभो	पावडर	100 ग्रॅ.	16.00	16.00	16.00	16.00	16.00	16.00	16.00	16.00	16.00	16.00	16.00	16.00	192.00	16.00	16.00
जळन व दिवाबत्ती																0.00		
33	रॉकेल	---	लिटर	14.00	14.00	14.00	14.00	14.00	14.00	14.00	14.00	14.00	14.00	14.00	14.00	168.00	14.00	14.00
34	लाकूड	जळगवू	40 कि.	60.00	60.00	60.00	70.00	70.00	70.00	70.00	70.00	70.00	70.00	60.00	60.00	790.00	65.83	61.67
35	कोळसा	लाकडी	40 कि.	160.00	160.00	160.00	160.00	160.00	160.00	160.00	160.00	160.00	160.00	160.00	160.00	1920.00	160.00	160.00
कपडे																0.00		
36	साडी	4.5 मी.	1 नग	150.00	150.00	150.00	150.00	150.00	150.00	150.00	150.00	150.00	150.00	150.00	150.00	1800.00	150.00	125.00
37	शर्टींग	टेरी.कां	मीटर	60.00	60.00	60.00	60.00	60.00	60.00	60.00	60.00	60.00	60.00	60.00	60.00	720.00	60.00	45.00
38	पोलक्याचे कापड	2 X 2	1 नग	45.00	45.00	45.00	45.00	45.00	45.00	45.00	45.00	45.00	45.00	45.00	45.00	540.00	45.00	49.17
भांडी																0.00		
39	पातेले	स्टील	किलो	120.00	120.00	120.00	120.00	120.00	120.00	120.00	120.00	120.00	120.00	120.00	120.00	1440.00	120.00	120.00
40	पातेले	पितळ	किलो	140.00	140.00	140.00	140.00	140.00	140.00	140.00	136.00	140.00	140.00	140.00	140.00	1676.00	139.67	138.75
वापरातील संकीर्ण वस्तु																0.00		
41	प्रसाधन सा.	लक्स	100 ग्रॅ.	13.00	13.00	13.00	13.00	13.00	13.00	13.00	13.00	13.00	13.00	13.00	13.00	156.00	13.00	13.00
42	धुव्याचा सा.	501	250 ग्रॅ.	10.00	10.00	10.00	10.00	10.00	10.00	10.00	10.00	10.00	10.00	10.00	10.00	120.00	10.00	10.00
43	दुध पेस्ट	कोलगेट	100 ग्रॅ.	25.00	25.00	25.00	25.00	25.00	25.00	25.00	25.00	25.00	25.00	25.00	25.00	300.00	25.00	25.00
44	केस तेल	टाटा हे.ऑ.	100 ग्रॅ.	26.00	26.00	26.00	26.00	26.00	26.00	26.00	26.00	26.00	26.00	26.00	26.00	NA	26.00	26.00
45	सुपारी	मध्यम	किलो	140.00	14.00	140.00	140.00	140.00	140.00	140.00	140.00	140.00	140.00	140.00	140.00	1554.00	129.50	129.50
46	बिडी	---	25 नग	4.50	4.50	4.50	4.50	4.50	4.50	4.50	4.50	4.50	4.50	4.50	4.50	54.00	4.50	4.50
47	सिगार	पनामा	10 नग	10.00	10.00	10.00	10.00	10.00	10.00	10.00	10.00	10.00	10.00	10.00	10.00	120.00	10.00	10.00

आधार :- जिल्हा सांख्यिकी कार्यालय परभणी.

तक्ता क्रमांक - 4.3

औद्योगिक कामगाराकरीजा ग्राहक किंमतीचे निर्देशांक (पायाभूत वर्ष : 1982=100)

जिल्हा : परभणी/हिंगोली		केंद्र- औरंगाबाद					संदर्भ - 2006-07	
अ. क्र.	महिना/ वर्ष	अन्नगट	पान, सुपारी तंबाखू इ.	इंधन व दिवाबत्ती	घरबांधणी	कापड, बिछाने व पादत्राणे	संकीर्ण	सर्वसाधारण निर्देशांक
1	2	4	5	6	7	8	9	10
1	एप्रिल -06	592	757	477	464	634	720	606
2	मे -06	593	760	483	464	634	720	607
3	जून-06	593	747	583	464	632	771	615
4	जुलै-06	610	747	580	467	634	743	620
5	ऑगस्ट-06	617	744	585	467	634	742	624
6	सप्टेंबर-06	624	744	560	467	634	743	626
7	ऑक्टोबर-06	627	741	586	467	647	743	630
8	नोव्हेंबर-06	631	739	634	467	647	743	635
9	डिसेंबर-06	640	739	634	467	647	743	640
10	जानेवारी-07	651	778	672	467	647	743	649
11	फेब्रुवारी-07	649	774	680	467	646	748	649
12	मार्च-07	639	774	678	467	649	748	644
वार्षिक सरासरी		622	754	596	466	640	742	629

आधार:- कामगार आयुक्त यांचे कार्यालय, मुंबई

तक्ता क्रमांक - 4.4

किंमतीचे महत्त्वाचे निर्देशांक

जिल्हा :-परभणी/हिंगोली

संदर्भ - 2006-07

अ. क्र.	महिना / वर्ष	अखिल भारतीय घाऊक किंमत निर्देशांक (पायाभूत वर्ष 1993-94)	ग्राहक किंमत निर्देशांक							
			औद्योगिक कामगारांसाठी (पायाभूत वर्ष 2001)		महाराष्ट्र (पायाभूत वर्ष 2003)		शेतमजुरांसाठी (पायाभूत वर्ष 1986-87)		शहरी अश्रमिक कर्मचा-यांसाठी (पायाभूत वर्ष 1984-85)	
			मुंबई	अखिल भारत	ग्रामीण	नागरी	महाराष्ट्र	अखिल भारत	औरंगरबाद	अखिल भारत
(1)	(2)	(3)	(4)	(5)	(6)	(7)	(8)	(9)	(10)	(11)
1	एप्रिल -06	199	123	120	108.13	108.52	370	360	508	465
2	मे-06	201.3	124	121	110.42	110.31	378	365	513	471
3	जून-06	203.1	126	123	110.86	112.07	382	370	527	477
4	जुलै-06	204	127	124	111.51	112.79	385	372	540	481
5	ऑगस्ट-06	205.3	129	124	113.09	113.73	390	375	547	484
6	सप्टेंबर-06	207.8	129	125	114.08	114.1	395	380	550	488
7	ऑक्टोबर-06	208.7	131	127	115.72	114.97	400	386	560	493
8	नोव्हेंबर-06	209.1	130	127	116.71	115.1	401	390	561	494
9	डिसेंबर-06	208.4	130	127	117.63	115.34	403	390	565	493
10	जानेवारी-07	208.8	131	127	119.26	116.23	406	391	563	496
11	फेब्रुवारी-07	208.9	131	128	119.05	116.28	407	392	563	497
12	मार्च-07	209.8	130	127	118.26	115.82	405	392	569	498

आधार:-1) केंद्रीय सांख्यिकीय संघटना, नवी दिल्ली. 2) आर्थिक सल्लागार, उद्योग मंत्रालय, भारत सरकार, नवी दिल्ली.

3) श्रम केंद्र, भारत सरकार, सिमला 4) कामगार आयुक्त यांचे कार्यालय, मुंबई

5) अर्थ व सांख्यिकी संचालनालय, मुंबई

तक्ता क्रमांक - 5.1
गोळा केलेला जमीन महसूल

जिल्हा-परभणी

संदर्भ वर्ष-2006-07
(रुपये हजारात)

अ. क्र.	तालुका	जमीन महसुलाची एकूण चालू मागणी	जमीन महसुलाची थकबाकी	एकूण मागणी	सूट	निलंबित वसुलीची रक्कम	वसुली पात्र रक्कम {5 (6+7)}	प्रत्यक्ष वसुली	खातेदारांची संख्या
(1)	(2)	(3)	(4)	(5)	(6)	(7)	(8)	(9)	(10)
1	सेलू	74	2	76	0	0	76	81	40051
2	जिंतूर	78	0	78	0	0	78	84	28802
3	परभणी	210	9	219	0	0	219	202	42754
4	मानवत	67	0	67	0	0	67	81	15101
5	पाथरी	66	0	66	0	0	66	78	28908
6	सोनपेठ	38	0	38	0	0	38	45	12630
7	गंगाखेड	46	0	46	0	0	46	47	32103
8	पालम	51	0	51	0	0	51	46	27306
9	पुर्णा	154	0	154	0	0	154	140	44905
जिल्हा एकूण		784	11	795	0	0	795	804	272560
जिल्हा हिंगोली									
1	सेनगाव	515	0	515	0	0	515	65	38767
2	हिंगोली	670	75	745	0	0	745	75	45522
3	औंढा ना	780	0	780	0	0	780	55	35349
4	कळमनुरी	1102	16	1118	0	0	1118	98	38503
5	वसमत	3052	0	3052	0	0	3052	112	52768
जिल्हा एकूण		6119	91	6210	0	0	6210	405	210909

आधार -जिल्हाधिकारी कार्यालय, परभणी व हिंगोली

तक्ता क्रमांक - 5.2

स्थानिक स्वराज्य संस्थांचे उत्पन्न व खर्च

जिल्हा :- परभणी

संदर्भ वर्ष-2006-07

अ. क्र.	बाब	ग्राम-पंचायत	जिल्हा परिषद	नगर परिषदा
(1)	(2)	(3)	(4)	(5)
	स्थानिक स्वराज्य संस्थांची संख्या	704	1	8
अ) जमा				
1	सुरूवातीची शिल्लक	976.83	4252.37	1200.23
2	चालू वर्षातील जमा			
	2.1 शासकीय अनुदाने व वर्गणी	3597.52	11584.23	4321.62
	2.2 सब प्रकारचे कर	238.86	153.28	466.47
	2.3 इतर जमा	234.83	13722.61	644.93
	2.4 एकूण (बाब 2.1 ते 2.3)	4071.21	25460.12	5433.02
	एकूण प्राप्ती (सुरूवातीची शिल्लक मिळून)	5048.04	29712.49	6571.56
ब) खर्च				
3	चालू वर्षातील खर्च			
	3.1 सामान्य प्रशासन	162.72	1920.00	720.84
	3.2 शिक्षण	20.13	8493.65	297.50
	3.3 सार्वजनिक आरोग्य	404.13	1474.84	1345.25
	3.4 इतर	3268.07	16435.34	2960.47
	एकूण (3.1 ते 3.4)	3855.05	28323.83	5278.78
4	अखेरची शिल्लक	1192.99	1388.66	1292.61
	एकूण खर्च (अखेरची शिल्लक मिळून)	5048.04	29712.49	6571.39

आधार :- 1) जिल्हा परिषद, परभणी 2) ग्रामपंचायत विभाग, व मुख्य लेखा व वित्त अधिकारी, जि.प.परभणी, व नगर परिषदा - 8

तक्ता क्रमांक - 5.2

स्थानिक स्वराज्य संस्थांचे उत्पन्न व खर्च

जिल्हा :- हिंगोली

संदर्भ वर्ष-2006-07

अ. क्र.	बाब	ग्राम-पंचायत	जिल्हा परिषद	नगर परिषदा
(1)	(2)	(3)	(4)	(5)
	स्थानिक स्वराज्य संस्थांची संख्या	565	1	3
अ) जमा				
1	सुरूवातीची शिल्लक	608.7	2323.94	678
2	चालू वर्षातील जमा			
	2.1 शासकीय अनुदाने व वर्गणी	2052.05	13757.85	1883.30
	2.2 सव प्रकारचे कर	465.18	234.43	200.91
	2.3 इतर जमा	8.33	11589.64	137.12
	2.4 एकूण (बाब 2.1 ते 2.3)	2525.56	25581.92	2221.33
	एकूण प्राप्ती (सुरूवातीची शिल्लक मिळून)	3134.26	27905.86	2899.33
ब) खर्च				
3	चालू वर्षातील खर्च			
	3.1 सामान्य प्रशासन	127.44	1144.59	294.01
	3.2 शिक्षण	66.25	6211.07	7.23
	3.3 सार्वजनिक आरोग्य	192.51	10071.16	220.85
	3.4 इतर	1131.52	4371.14	785.30
	एकूण (3.1 ते 3.4)	1517.72	21797.96	1307.39
4	अखेरची शिल्लक	1616.55	6107.90	1592.75
	एकूण (अखेरची शिल्लक मिळून)	3134.26	27905.86	2899.33

आधार :- 1) जिल्हा परिषद, हिंगोली 2) ग्रामपंचायत विभाग, व मुख्य लेखा व वित्त अधिकारी, जि.प.हिंगोली, व नगर परिषदा - 3

तक्ता क्रमांक - 5.3

बँक कार्यालये, वर्गीकृत बँकांची संख्या, ठेवी व कर्जे

जिल्हा: -परभणी

संदर्भ वर्ष-2006-07

अ. क्र.	तालुका	बँकांची कार्यालये असलेली गावे व शहरे	वर्गीकृत बँका (संख्या)	वर्गीकृत बँकांची शाखा कार्यालये	वर्गीकृत बँकांच्या ठेवी (लाख रुपये)
(1)	(2)	(2)	(4)	(5)	(6)
1	सेलू	उ.ना	5	13	8857.00
2	जितूर	उ.ना	4	21	8816.00
3	परभणी	उ.ना	12	39	53789.00
4	मानवत	उ.ना	3	9	3899.00
5	पाथरी	उ.ना	5	10	5219.00
6	सोनपेठ	उ.ना	3	9	2786.00
7	गंगाखेड	उ.ना	5	11	10365.00
8	पालम	उ.ना	3	10	3244.00
9	पुर्णा	उ.ना	4	17	6986.00
	जिल्हा एकूण	उ.ना	13*	139	103961.00
जिल्हा हिंगोली					
1	सेनगाव	उ.ना	3	15	4841.00
2	हिंगोली	उ.ना	8	21	32027.00
3	औढा ना.	उ.ना	4	11	4600.00
4	कळमनुरी	उ.ना	5	19	6611.00
5	वसमत	उ.ना	4	18	10526.00
	जिल्हा एकूण		* 8	84	58605.00

* हा आकडा बेरजेशी जुळणार नाही कारण एका वर्गीकृत बँकेच्या अनेक तालुक्यात शाखा आहेत.

आधार :- जिल्हा अग्रणी बँक, परभणी

तक्ता क्रमांक - 5.4
अल्पबचत कार्यक्रमाची प्रगती

जिल्हा -परभणी

संदर्भ वर्ष-2005-06 व 2006-07
(रुपये लाखात)

अ.क्र.	योजनेचे नाव	2006-07 अखेर अल्पबचत खातेदारांची संख्या	2005-06 मधील अल्पबचत खात्यांतील गुंतवणूक		सन 2006-07 मधील अल्पबचत खात्यांतील गुंतवणूक	
			ढोबळ	निव्वळ	ढोबळ	निव्वळ
(1)	(2)	(2)	(4)	(5)	(6)	(7)
1	टपाल बचत खाते	13661	1524.29	102.20	1524.29	102.20
2	पुनरावर्ती ठेवी	164104	2683.97	980.43	3012.13	1315.59
3	समयबध्द ठेवी	3754	439.20	268.28	562.31	188.45
4	सार्वजनिक भ.नि.नि.					
	4.1 स्टेट बँक	7993	753.33	629.72	484.01	377.71
	4.2 बँक ऑफ महाराष्ट्र					
	4.3 टपाल खाते					
	4.4 इतर बँका					
5	राष्ट्रीय बचत प्रमाणपत्रे		505.22	-24.91	458.61	(-)56.82
6	इंदिरा विकास पत्रे		-	(-)220.02	-	(-)14.26
7	किसान विकास पत्रे		840.36	437.29	884.50	562.52
8	मासिक प्राप्ती योजना	14759	3258.74	2818.70	2192.86	1796.90
9	राष्ट्रीय बचत योजना-87		-	(-)13.76	-	(-)1.33
10	राष्ट्रीय बचत योजना-92		-	(-)1.23	-	(-) 5.25
11	इतर सर्व योजना	589	238.42	238.42	193.01	190.75
	जिल्हा एकूण	204860	10358.76	2284.60	9401.34	4539.35

आधार :- सहायक संचालक (अल्पबचत), जिल्हाधिकारी कार्यालय, परभणी

तक्ता क्रमांक - 5.4
अल्पबचत कार्यक्रमाची प्रगती

जिल्हा -हिंगोली

संदर्भ वर्ष-2005-06 व 2006-07

(रुपये लाखात)

अ.क्र.	योजनेचे नाव	2006-07 अखेर अल्पबचत खातेदारांची संख्या	2005-06 मधील अल्पबचत खात्यांतील गुंतवणूक		सन 2006-07 मधील अल्पबचत खात्यांतील गुंतवणूक	
			ढोबळ	निव्वळ	ढोबळ	निव्वळ
(1)	(2)	(2)	(4)	(5)	(6)	(7)
1	टपाल बचत खाते	490	208.08	20.33	330.63	25.46
2	पुनरावर्ती ठेवी	17356	1397.95	402.41	1494.76	482.86
3	समयबध्द ठेवी	152	64.56	24.44	76.84	13.28
4	सार्वजनिक भ.नि.नि.	0	0	0	0	0
	4.1 स्टेट बँक	1209	123.97	105.38	101.44	90.67
	4.2 बँक ऑफ महाराष्ट्र					
	4.3 टपाल खाते	615	147.73	134.04	120.93	84.27
	4.4 इतर बँका	0	0.00	0.00	0.00	0.00
5	राष्ट्रीय बचत प्रमाणपत्रे	0.00	163.68	(-)31.66	155.26	(-)85.72
6	इंदिरा विकास पत्रे	0	0.00	(-)23.53	0.00	(-)2.25
7	किसान विकास पत्रे	0	287.82	120.86	282.74	157.51
8	मासिक प्राप्ती योजना	707	653.17	588.34	331.97	261.60
9	राष्ट्रीय बचत योजना-87	0	0.00	(-)2.13	0.00	(-)0.88
10	राष्ट्रीय बचत योजना-92	0	0.00	(-)0.79	0.00	(-)0.05
11	इतर सर्व योजना	0	51.40	51.40	35.16	34.16
	जिल्हा एकूण	20529	3098.36	1389.09	2929.73	1060.91

आधार :- सहायक संचालक (अल्पबचत), जिल्हाधिकारी कार्यालय, हिंगोली.

तक्ता क्रमांक - 5.5

आयुर्विमा विषयक आकडेवारी

जिल्हा :- परभणी व हिंगोली

संदर्भ वर्ष-2006-07

अ. क्र.	बाब	परिमाण	तपशील परभणी	तपशील हिंगोली
(1)	(2)	(2)	(4)	(5)
1	आयुर्विमा महामंडळाच्या जिल्हयातील शाखा	संख्या	2	1
2	चालू विमा पॉलिसीज् (मार्च 2007अखेर)	संख्या	319911	125143
3	मार्च अखेर व्यपगत विमा पॉलिसीज्	संख्या	107022	62304
4	नवीन व्यवसाय (2006-07)			
	4.1 उतरविलेली विमापत्रे	संख्या	34697	19878
	4.2 विमा रक्कम	(रु लाख)	26181.00	13224
	4.3 विम्याचा प्रथम हप्ता रक्कम	(रु लाख)	2411.00	1139.00
5	जिल्हयातील विमा प्रतिनिधीची संख्या			
	5.1 एकूण विमा प्रतिनिधी	संख्या	1114	666
	5.2 एकूण पैकी ग्रामीण विमा प्रतिनिधी	संख्या	752	544
	5.3 एकूण पैकी महिला विमा प्रतिनिधी	संख्या	87	62
	5.4 एकूण महिला प्रतिनिधीपैकी ग्रामीण महिला प्रतिनिधी	संख्या	35	42

टीप - वरील माहिती केवळ भारतीय जीवन विमा निगम यांच्याकडील असून यात खाजगी विमा कंपन्यांचा समावेश केलेला नाही

आधार :- भारतीय जीवन विमा निगम,

तक्ता क्रमांक 6.1
जमीनीचा वापर
जिल्हा परभणी व हिंगोली

अ.क्र.	तहसील	वर्ष	एकण भौगो लीक क्षेत्र	जंगल व्याप्त क्षेत्र	क्षेत्र		एकूण 6+7	पडीत जमीनीव्यतीरिक्त लागवड न झालेली एकूण जमीन			
					बिगर शेती वापरा खालील जमीन	पडीत / लागवडी लायक नसलेली जमीन		लाग वडी लायक पण वापरात नस लेली	कायम गुरे चरण व चरण्या ची जागा	कस लेल्या जमी नीत समा विष्ट नस लेली झाडे झुडपे फळ बागा ची जमीन	एकूण 9+10+11
1	2	3	4	5	6	7	8	9	10	11	12
1	परभणी	98-99	125331	0	2297	950	3247	925	508	405	1838
2	जिंतूर	98-99	125722	6257	11931	969	12900	7420	3206	270	10896
3	हिंगोली	98-99	93847	739	3770	304	4074	282	1590	215	2087
4	कळमनुरी	98-99	94129	3416	3365	4250	7615	3889	485	95	4469
5	वसमत	98-99	88019	6821	1482	630	2112	1640	1545	148	3333
6	गंगाखेड	98-99	87604	0	2421	2734	5155	3530	2868	685	7083
7	पाथरी	98-99	96946	0	3397	695	4092	2880	870	0	3750
8	पूर्णा	98-99	63173	22	4116	270	4386	38	112	17	167
9	सेनगाव	98-99	111748	6213	2442	750	3192	3961	2838	61	6860
10	औंढा ना.	98-99	78352	10432	750	4040	4790	2035	5640	435	8110
11	पालम	98-99	50884	0	4217	2216	6433	2150	1050	0	3200
12	सेलू	98-99	81455	27	1612	1670	3282	7500	342	2600	10442
जिल्हा एकूण		98-99	1097210	33927	41800	19478	61278	36250	21054	4931	62235

पूढे चालू .

तक्ता क्रमांक 6.1

जमीनीचा वापर

अ.क्र.	तहसील	पडीत जमीन			लागवडी खालील क्षेत्र			लागवडी लायक क्षेत्र 9+11+15+1 6
		चालू पड	इतर पड	एकूण पड	कस लेले	एका पेक्षा अधिक	एकूण	
1	2	13	14	15	16	17	18	19
1	परभणी	1980	1180	3160	117086	28678	145764	121576
2	जिंतूर	7180	6619	13799	81870	2657	84527	103359
3	हिंगोली	6189	2530	8719	78228	18614	96842	87444
4	कळमनुरी	1952	1884	3836	74793	23424	98217	82613
5	वसमत	1416	1496	2912	72841	25511	98352	77541
6	गंगाखेड	120	1510	1630	73736	36665	110401	79581
7	पाथरी	1000	1788	2788	86316	19682	105998	91984
8	पूर्णा	1790	1235	3025	55573	26931	82504	58653
9	सेनगाव	1730	1140	2870	92613	17767	110380	99505
10	औढा ना.	1598	1595	3193	51827	27669	79496	57490
11	पालम	382	2062	2444	38807	22332	61139	43401
12	सेलू	1112	1205	2317	65387	40293	105680	77804
जिल्हा एकूण		26449	24244	50693	889077	290223	1179300	980951

टिप: 1) सन 1998-99 या वर्षाची माहिती पूर्ण सुधारीत आहे.

2) सन 1999-2000, 2000-2001, 2001-2002, 2002-2003, 2004-2005, 2005-2006 या वर्षाची माहिती जिल्हा अधिक्षक भूमी अभिलेख यांच्याकडून प्राप्त होत नसल्यामुळे देता आली नाही.

आधार: १. कृषि आयुक्त, कृषि आयुक्तालय, पूणे

२. अधिक्षक, भूमी अभिलेख, कार्यालय, परभणी

तक्ता क्रमांक 6.2

तहसीलवार निरनिराळ्या पिकाखालील क्षेत्र

जिल्हा परभणी व हिंगोली

(क्षेत्र हेक्टरमध्ये)

अ.क्र.	तहसील	वर्ष	तांदूळ	गहू	खरीप ज्वारी	रब्बी ज्वारी	एकूण ज्वारी	बाजरी	मका	वरी	नाचणी	इतर तृण धान्ये	एकूण तृणधान्ये
1	2	3	4	5	6	7	8	9	10	11	12	13	14
1	परभणी	98-99	535	8710	9655	32510	42165	1110	30	0	0	7	52557
2	गंगाखेड	98-99	1240	3276	24625	19185	43810	251	317	0	0	0	48894
3	पाथरी	98-99	340	6130	7110	23650	30760	2990	0	0	0	0	40220
4	जितूर	98-99	2122	5827	3207	14269	17476	2107	124	0	0	0	27656
5	पूर्णा	98-99	1230	4555	20510	7356	27866	0	135	0	0	25	33811
6	पालम	98-99	1330	3597	10840	7352	18192	367	115	0	0	0	23601
7	सेलू	98-99	140	4420	4840	32160	37000	2450	205	0	0	754	44969
8	सोनपेठ	98-99	0	0	0	0	0	0	0	0	0	0	0
9	मानवत	98-99	0	0	0	0	0	0	0	0	0	0	0
जिल्हा एकूण		98-99	6937	36515	80787	136482	217269	9275	926	0	0	786	271708
1	हिंगोली	98-99	4070	9107	20980	270	21250	0	43	0	0	28	34498
2	कळमनुरी	98-99	3120	6520	20325	0	20325	0	240	0	0	92	30297
3	वसमत	98-99	3091	7875	22148	11140	33288	0	81	0	0	64	44399
4	औंढा ना.	98-99	1692	5313	18250	1208	19458	125	335	0	0	0	26923
5	सेनगांव	98-99	3990	8570	21910	0	21910	0	275	0	0	30	34775
जिल्हा एकूण		98-99	15963	37385	103613	12618	116231	125	974	0	0	214	170892
एकूण		98-99	22900	73900	184400	149100	333500	9400	1900	0	0	1000	442600

पुढे चालू .

तक्ता क्रमांक 6.2

तहसीलवार निरनिराळ्या पिकाखालील क्षेत्र

जिल्हा परभणी व हिंगोली

अ.क्र.	तहसील	वर्ष	हरभरा	मूग	तूर	उडीद	वाल	कुळीत	मटकी	इतर कड धान्ये	एकूण कड धान्ये	एकूण अन्न धान्ये
1	2	3	15	16	17	18	19	20	21	22	23	24
1	परभणी	98-99	15400	12510	8680	742	0	150	85	30	37597	90154
2	गंगाखेड	98-99	8765	3428	7745	142	0	8	9	35	20132	69026
3	पाथरी	98-99	3810	7120	9405	950	0	10	80	0	21375	61595
4	जितूर	98-99	2332	11154	4797	1619	0	155	504	548	21109	48765
5	पूर्णा	98-99	5540	1025	1900	260	0	0	0	30	8755	42566
6	पालम	98-99	4735	5320	3290	250	0	0	0	0	13595	37196
7	सेलू	98-99	2470	14400	6600	463	0	8	40	18	23999	68968
8	सोनपेठ	98-99	0	0	0	0	0	0	0	0	0	0
9	मानवत	98-99	0	0	0	0	0	0	0	0	0	0
जिल्हा एकूण		98-99	43052	54957	42417	4426	0	331	718	661	146562	418270
10	हिंगोली	98-99	2850	3300	7000	6000	0	0	317	46	19513	54011
11	कळमनुरी	98-99	9537	4910	7720	4902	0	129	105	96	27399	57696
12	वसमत	98-99	6412	1010	4413	1972	0	0	0	0	13807	58206
13	औंढा ना.	98-99	2930	3820	5500	3050	0	0	22	75	15397	42320
14	सेनगाव	98-99	3319	11403	6150	8450	0	140	38	22	29522	64297
जिल्हा एकूण		98-99	25048	24443	30783	24374	0	269	482	239	105638	276530
एकूण		98-99	68100	79400	73200	28800	0	600	1200	900	252200	694800

पूढे चालू .

तक्ता क्रमांक 6.2

तहसीलवार निरनिराळ्या पिकाखालील क्षेत्र

जिल्हा परभणी व हिंगोली

अ.क्र.	तहसिल	वर्ष	उस	मिरची	हळद	सुपारी	इतर मसाल्याचे पदार्थ	एकूण मसाल्याचे पदार्थ	अंबा	काजू	एकूण फळे व भाजी पाला	संकोण खादय पिके	एकूण खादय पिके
1	2	3	25	26	27	28	29	30	31	32	33	34	35
1	परभणी	98-99	2315	340	68	0	150	558	0	0	2383	0	95410
2	गंगाखेड	98-99	2233	205	12	0	45	262	0	0	402	0	71923
3	पाथरी	98-99	1540	38	0	0	12	50	0	0	1568	0	64753
4	जितूर	98-99	630	35	7	0	64	106	0	0	834	0	50335
5	पूर्णा	98-99	1510	150	600	0	65	815	0	0	1109	0	46000
6	पालम	98-99	1469	110	15	0	10	135	0	0	181	0	38981
7	सेलू	98-99	1325	62	5	0	38	105	0	0	1020	0	71418
8	सोनपेट	98-99	0	0	0	0	0	0	0	0	0	0	0
9	मानवत	98-99	0	0	0	0	0	0	0	0	0	0	0
जिल्हा एकूण		98-99	11022	940	707	0	384	2031	0	0	7497	0	438820
10	हिंगोली	98-99	1215	62	50	0	92	204	0	0	1817	0	57247
11	कळमनुरी	98-99	1857	170	88	0	25	283	0	0	955	0	60791
12	वसमत	98-99	1196	346	563	0	16	925	0	0	1320	0	61647
13	औढा ना.	98-99	1460	230	152	0	26	408	0	0	1074	0	45262
14	सेनगांव	98-99	1250	52	240	0	57	349	0	0	1337	0	67233
जिल्हा एकूण		98-99	6978	860	1093	0	216	2169	0	0	6503	0	292180
एकूण		98-99	18000	1800	1800	0	600	4200	0	0	14000	0	731000

पृढे चालू .

तक्ता क्रमांक 6.2

तहसीलवार निरनिराळ्या पिकाखालील क्षेत्र

जिल्हा परभणी व हिंगोली

अ.क्र.	तहसील	वर्ष	कापूस	इतर तंतूपिके	एकूण तंतूपिके	भुईमूग	करडई	जवस	तोळ	सुवफूल	इतर गळीत धान्ये	एकूण गळीत धान्ये
2	3	1	36	37	38	39	40	41	42	43	44	45
1	परभणी	98-99	34770	60	34830	2499	5670	35	650	3540	2040	14434
2	गंगाखेड	98-99	29385	25	29410	687	2230	15	1860	1864	849	7505
3	पाथरी	98-99	31610	0	31610	29	5685	0	165	2640	487	9006
4	जितूर	98-99	28480	140	28620	160	2110	0	538	1799	221	4828
5	पूर्णा	98-99	27263	25	27288	2127	3460	60	260	2560	491	8958
6	पालम	98-99	16220	0	16220	250	2450	0	287	2580	303	5870
7	सेलू	98-99	25135	40	25175	261	4800	340	250	2412	224	8287
8	सोनपेठ	98-99	0	0	0	0	0	0	0	0	0	0
9	मानवत	98-99	0	0	0	0	0	0	0	0	0	0
जिल्हा एकूण		98-99	192863	290	193153	6013	26405	450	4010	17395	4615	58888
10	हिंगोली	98-99	29905	8	29913	640	3800	79	647	2514	1102	8782
11	कळमनुरी	98-99	25020	30	25050	1388	4195	124	1265	3973	465	11410
12	वसमत	98-99	24712	62	24774	3682	4198	47	268	2776	341	11312
13	औंढा ना.	98-99	25250	10	25260	502	3800	50	450	2442	1282	8526
14	सेनगाव	98-99	32250	0	32250	275	5802	50	270	2900	1285	10582
जिल्हा एकूण		98-99	137137	110	137247	6487	21795	350	2900	14605	4475	19108
एकूण		98-99	330000	400	330400	12500	48200	800	6910	32000	9090	109500

पूढे चालू .

तक्ता क्रमांक 6.2

तहसीलवार निरनिराळ्या पिकाखालील क्षेत्र

जिल्हा परभणी व हिंगोली

अ.क्र.	तहसील	वर्ष	तंबाखु	इतर औषधी व मादक पदार्थ	एकूण औषधी व मादक पदार्थ	चा-याची पिके	हिरवी पिके	संकीर्णखादय पिके	एकूण अखादय पिके	लागवडी खालील एकूण क्षेत्र	एकापेक्षा अधिक वेळा लागवडी खालील क्षेत्र	लागवडी खालील निव्वळ क्षेत्र
1	2	3	46	47	48	49	50	51	52	53	54	55
1	परभणी	98-99	0	0	0	30	0	1060	50354	145764	28678	117086
2	गंगाखेड	98-99	0	0	0	74	0	1489	38478	110401	36665	73736
3	पाथरी	98-99	0	0	0	59	0	570	41245	105998	19682	86316
4	जितूर	98-99	0	0	0	0	0	744	34192	84527	2657	81870
5	पूर्णा	98-99	0	0	0	75	0	183	36504	82504	26931	55573
6	पालम	98-99	0	0	0	0	0	68	22158	61139	22332	38807
7	सेलू	98-99	0	0	0	106	0	694	34262	105680	40293	65387
8	सोनपेठ	98-99	0	0	0	0	0	0	0	0	0	0
9	मानवत	98-99	0	0	0	0	0	0	0	0	0	0
जिल्हा एकूण		98-99	0	0	0	344	0	4808	257193	696013	177238	518775
10	हिंगोली	98-99	0	0	0	161	0	739	39595	96842	18614	78228
11	कळमनुरी	98-99	0	0	0	139	0	827	37426	98217	23424	74793
12	वसमत	98-99	0	0	0	76	0	543	36705	98352	25511	72841
13	औंढा ना.	98-99	0	0	0	180	0	268	34234	79496	27669	51827
14	सेनगांव	98-99	0	0	0	0	0	315	43147	110380	17767	92613
जिल्हा एकूण		98-99	0	0	0	556	0	2692	191107	483287	112985	370302
एकूण		98-99	0	0	0	900	0	7500	448300	1179300	290223	889077

टिप: 1) सन 1998-99 या वर्षाची माहिती पूर्ण सुधारीत आहे.

2) सन 1999-2000, 2000-2001 व 2001-2002, 2002-2003, 2004-2005 2005-2006 या वर्षांची माहिती

जिल्हा अधिक्षक भूमी अभिलेख, कार्यालय, परभणी यांच्याकडून प्राप्त होत नसल्याकारणाने माहिती देता आलेली नाही.

आधार: १. कृषि आयुक्त, कृषि आयुक्तालय, पुणे २. अधिक्षक, भूमी अभिलेख, कार्यालय, परभणी

तक्ता क्रमांक - 6.3

मुख्य पिकांचे दर हेक्टरी अंदाजित उत्पादन

जिल्हा -परभणी/हिंगोली

संदर्भ वर्ष : 2004-05

उत्पादन - किलो मध्ये

2] एकूण उत्पादन -- "00" मे. टन मध्ये

अ. क्र.	पिकाचे नाव	प्रति हेक्टरी उत्पादन		एकूण उत्पादन		अ. क्र.	पिकाचे नाव	प्रति हेक्टर उत्पादन		एकूण उत्पादन	
		परभणी	हिंगोली	परभणी	हिंगोल			परभणी	हिंगोली	परभणी	हिंगोली
(1)	(2)	(3)	(4)	(5)	(6)	(1)	(2)	(3)	(4)	(5)	(6)
1	तांदूळ	312	231	31	18	17	जवस	175	175	9	6
2	गहू	820	1370	278	390	18	भुईमूग	643	750	18	6
3	ज्वारी	1452	641	538	722	19	मोहरी	350	0	2	0
4	बाजरी	562	441	59	4	20	तीळ	456	456	7	3
5	बाली	0	0	0	0	21	एरंडी	226	226	5	1
6	मका	1043	1062	24	6	22	ऊस	56	62	4966	4246
7	नाचणी	0	0	0	0	23	नारळ	0	0	0	0
8	इतर धान्ये	440	450	1	1	24	कापूस	148	157	1727	657
9	एकूण धान्ये	715	696	836	529	25	ताग	0	0	0	0
10	हरभरा	313	505	128	137	26	मेस्टा[अंबाडी]	10	0	297	0
11	तूर	336	702	215	173	27	तंबाखू	624	800	303	1035
12	उडीद	253	354	42	56	28	औषधी पदार्थ	435	462	64	54
13	मूग	267	338	206	62	29	सुंठ [आले]	888	0	12	0
14	मसूर	260	0	1	0	30	मिरची [लाल]	334	0	700	0
15	इतर कडधान्ये	389	243	7	3	31	हळद	1065	0	1743	0
16	एकूण कडधान्ये	317	507	135	140	32	बटाटे	4385	0	395	0

टीप - 1) उसाचे उत्पादन ट्रेस्ड केनच्या स्वरूपात आहे.

2) बाब 26 मेस्टा: 1 गासडी = 180 कि.ग्रॅ.

3) कापसाचे उत्पादन "00" गाठीच्या स्वरूपात आहे. 1 गासडी = 170 कि.ग्रॅ.

4) उत्पादन अत्यल्प असल्यासे निरंक द्यावे.

आधार - कृषि आयुक्तालय, पुणे

तक्ता क्रमांक - 6.4

निवडक केंद्रातील पर्जन्य दिवसांची संख्या व एकूण पर्जन्य

जिल्हा - परभणी

संदर्भ वर्ष : 2006

(पर्जन्य - मि.मी.)

अ. क्र.	तालुका / केंद्र	वर्ष 2005					सरासरीच्या तुलनेत वर्षातील पर्जन्याची टक्केवारी
		सरासरी		वर्ष 2006 मधील			
		पर्जन्य दिवस (संख्या)	पर्जन्य	पर्जन्य दिवसांची संख्या	पर्जन्य		
(1)	(2)	(3)	(4)	(5)	(6)	(8)	
1	सेलू	उ.ना	816.70	38	699.20	85.61	
2	जितूर	उ.ना	813.30	40	919.30	113.03	
3	परभणी	उ.ना	804.40	41	1107.50	137.68	
4	मानवत	उ.ना	816.70	43	764.30	93.58	
5	पाथरी	उ.ना	816.70	39	640.00	78.36	
6	सोनपेठ	उ.ना	687.10	48	851.20	123.88	
7	गंगाखेड	उ.ना	687.10	49	881.40	128.28	
8	पालम	उ.ना	687.10	39	842.20	122.57	
9	पुर्णा	उ.ना	804.40	44	925.40	115.04	
जिल्हा हिंगोली							
11	सेनगाव	उ.ना	821.90	40	869.60	105.80	
12	हिंगोली	उ.ना	821.90	47	1273.00	154.89	
13	औंढा ना.	उ.ना	821.90	42	1211.90	147.45	
14	कळमनुरी	उ.ना	930.20	41	1150.40	123.67	
15	वसमत	उ.ना	1030.50	48	1211.50	117.56	

आधार : कृषि विकास अधिकारी, जिल्हा परिषद, परभणी व हिंगोली

तक्ता क्रमांक - 6.5

विविध साधनांखालील ओलीताचे क्षेत्र

जिल्हा - परभणी/हिंगोली

(क्षेत्र - हेक्टर)

संदर्भ वर्ष : (1999-2000)

अ. क्र.	तालुका	ओलिताखालील क्षेत्र		ओलिता खालील निव्वळ क्षेत्र(3+4)	ओलिता खालील स्थूल क्षेत्र	एकूण लागवडी खालील स्थूल क्षेत्र	ओलिता खालील स्थूल क्षेत्राची लागवडीखालील स्थूल क्षेत्राशी टक्केवारी
		पृष्ठभागीय	विहिरी				
(1)	(2)	(3)	(4)	(5)	(6)	(7)	(8)
1	सेलू	991	3554	4545	6692	60715	11.02
2	जितूर	1182	4187	5369	7479	81856	9.14
3	परभणी	2582	9559	12141	15670	113300	13.83
4	मानवत	768	2418	3186	5104	55131	9.26
5	पाथरी	1184	4261	5445	8565	70480	12.15
6	सोनपेठ	137	482	619	3465	41333	8.38
7	गंगाखेड	755	2764	3519	5592	79208	7.06
8	पालम	1014	5535	6549	7555	73013	10.35
9	पुर्णा	654	2106	2760	5215	73387	7.11
	एकूण	9267	34866	44133	65337	648423	10.08
जिल्हा हिंगोली							
1	सेनगाव	4274	6092	10366	13270	85460	15.53
2	हिंगोली	8387	9592	17979	21200	76484	27.72
3	औढा ना.	1969	5169	7138	13650	107823	12.66
4	कळमनुरी	2816	4645	7461	11080	88036	12.59
5	वसमत	4246	3712	7958	12710	86682	14.66
	एकूण	21692	29210	50902	71910	444485	16.18

टिप :1.सन 99-2000 या वर्षाची माहिती पुर्ण सुधारीत आहे

2.सन 2000-2001,2001-2002,2002-2003,2003-2004,2004-2005, 2005-2006 जिल्हा अधिक्षक भूमी अभिलेख परभणी यांच्या कडून प्राप्त होत नसल्याकारणाने देता आलेली नाही.

आधार - कृषी आयुक्तालय, पुणे.

तक्ता क्रमांक 6.6

तहसीलवार निरनिराळ्या पिकाखालील क्षेत्र

(क्षेत्र हेक्टरमध्ये)

अ. क्र.	तहसील	वर्ष	तांदूळ	गहू	खरीप ज्वारी	रब्बी ज्वारी	एकूण ज्वारी	बाजरी	मका	नाचणी	इतर तृण धान्ये	एकूण तृण धान्ये	हरभरा	तूर	मूग	इतर कड धान्ये	एकूण कड धान्ये
1	2	3	4	5	6	7	8	9	10	11	12	13	14	15	16	17	18
1	परभणी	98-99	110	8913	0	0	0	0	65	0	0	9088	735	0	0	25	760
2	पाथरी	98-99	565	6575	444	435	879	0	0	0	0	8019	1687	0	0	0	1687
3	सेलू	98-99	465	1060	356	365	721	0	165	0	0	2411	658	0	0	8	666
4	जितूर	98-99	0	1952	0	1665	1665	0	0	0	0	3617	1355	0	0	11	1366
5	सेनगांव	98-99	0	5495	0	0	0	0	0	0	0	5495	453	0	0	22	475
6	हिंगोली	98-99	125	3872	0	0	0	0	112	0	0	4109	298	0	0	5	303
7	कळमनुरी	98-99	795	11608	0	0	0	0	25	0	0	12428	1509	0	0	20	1529
8	औंढा ना.	98-99	125	2798	0	0	0	0	74	0	0	2997	256	0	0	8	264
9	वसमत	98-99	195	7100	0	35	35	0	70	0	0	7400	535	0	0	0	535
10	पूर्णा	98-99	0	3190	0	0	0	0	0	0	0	3190	774	0	0	0	774
11	पालम	98-99	525	922	0	0	0	0	0	0	0	1447	235	0	0	0	235
12	गंगाखेड	98-99	295	973	0	0	0	0	89	0	0	1357	5	0	0	1	6
13	सोनपेठ	98-99	0	0	0	0	0	0	0	0	0	0	0	0	0	0	0
14	मानवत	98-99	0	0	0	0	0	0	0	0	0	0	0	0	0	0	0
	जिल्हा एकूण	98-99	3200	54458	800	2500	3300	0	600	0	0	61558	8500	0	0	100	8600

पूढे चालू ..

तक्ता क्रमांक 6.6

तहसीलवार निरनिराळ्या पिकाखालील क्षेत्र

जिल्हा परभणी व हिंगोली

(क्षेत्र हेक्टरमध्ये)

अ. क्र.	तहसील	वर्ष	एकूण अन्न धान्ये	उस	मसाल्याचे पदार्थ	एकूण फळे	एकूण भाजीपाला	संकीर्ण खादय पिके	एकूण खादय पिके	कापूस	इतर तंतू पिके	एकूण तंतू पिके	भूईमूग	सुर्य फुल	करंड ई	इतर गळीत पाची पिके
1	2	3	19	20	21	22	23	24	25	26	27	28	29	30	31	32
1	परभणी	98-99	9848	689	68	233	277	0	11115	205	0	205	885	801	0	0
2	पाथरी	98-99	9706	1006	23	140	159	0	11034	0	0	0	0	925	0	0
3	सेलू	98-99	3077	2845	137	154	265	0	6478	300	0	300	125	256	0	0
4	जिंतूर	98-99	4983	856	348	100	225	0	6512	0	0	0	135	612	0	0
5	सेनगांव	98-99	5970	395	180	356	305	0	7206	78	0	78	235	425	0	0
6	हिंगोली	98-99	4412	565	54	312	261	0	5604	80	0	80	0	825	0	0
7	कळमनुरी	98-99	13957	2352	446	1489	687	0	18931	2235	0	2235	2359	972	0	0
8	औंढा ना.	98-99	3261	425	985	568	356	0	5595	130	0	130	210	100	0	0
9	वसमत	98-99	7935	4689	1255	5325	662	0	19866	6787	0	6787	5325	409	0	0
10	पूर्णा	98-99	3964	2356	434	465	210	0	7429	3615	0	3615	1696	145	0	0
11	पालम	98-99	1682	420	45	856	25	0	3028	0	0	0	254	135	0	0
12	गंगाखेड	98-99	1363	1302	25	402	68	0	3160	70	0	70	596	275	0	0
13	सोनपेठ	98-99	0	0	0	0	0	0	0	0	0	0	0	0	0	0
14	मानवत	98-99	0	0	0	0	0	0	0	0	0	0	0	0	0	0
जिल्हा एकूण		98-99	70158	17900	4000	10400	3500	0	105958	13500	0	13500	11820	5880	0	0

पूढे चालू ..

तक्ता क्रमांक 6.6

तहसीलवार निरनिराळ्या पिकाखालील क्षेत्र

जिल्हा परभणी व हिंगोली

(क्षेत्र हेक्टरमध्ये)

अ. क्र.	तहसील	वर्ष	एकूण गळीताची पीके	तंबा खु	इतर औषधी व मादक पदार्थ	एकूण औषधी व मादक पदार्थ	चा-याची पिके	संकीर्ण खादय पिके	एकूण अखादय पिके	ओलीता खालील एकूण क्षेत्र
1	2	3	33	34	35	36	37	38	39	40
1	परभणी	98-99	1686	0	0	0	18	0	1909	13024
2	पाथरी	98-99	925	0	0	0	22	0	947	11981
3	सेलू	98-99	381	0	0	0	25	0	706	7184
4	जिंतूर	98-99	747	0	0	0	0	0	747	7259
5	सेनगांव	98-99	660	0	0	0	0	0	738	7944
6	हिंगोली	98-99	825	0	0	0	29	0	934	6538
7	कळमनुरी	98-99	3331	0	0	0	27	0	5593	24524
8	औढा ना.	98-99	310	0	0	0	28	0	468	6063
9	वसमत	98-99	5734	0	0	0	31	0	12552	32418
10	पूर्णा	98-99	1841	0	0	0	20	0	5476	12905
11	पालम	98-99	389	0	0	0	0	0	389	3417
12	गंगाखेड	98-99	871	0	0	0	0	0	941	4101
13	सोनपेठ	98-99	0	0	0	0	0	0	0	0
14	मानवत	98-99	0	0	0	0	0	0	0	0
जिल्हा एकूण		98-99	17700	0	0	0	200	0	31400	137358

टिप:१) सन 1998-99 या वर्षाची माहिती पूर्ण सुधारीत आहे.

२) सन 1999-2000, 2000-2001 व 2001-2002 2002-2003 , 2004-2005, 2005-2006 या वर्षाची माहिती

जिल्हा अधिक्षक भूमी अभिलेख परभणी यांच्याकेदून प्राप्त होत नसल्यामुळे देता आलिल नाही.

आधार: १. कृषि आयुक्त, कृषि आयुक्तालय,पूणे २. अधिक्षक,भूमी अभिलेख,कार्यालय, परभणी

तक्ता क्रमांक - 6.7

सिंचन विहिरी

जिल्हा - परभणी / हिंगोली

संदर्भ वर्ष : 1999-2000

अ. क्र.	तालुका	सिंचन विहिरींची एकूण संख्या	वापरात असलेल्या विहिरींवर बसविलेले		वापरात नसलेल्या सिंचन विहिरींची संख्या
			डिझेल पंप (संख्या)	विद्युत पंप (संख्या)	
(1)	(2)	(3)	(4)	(5)	(6)
1	सेलू	1442	15	2865	60
2	जितूर	6980	165	6420	255
3	परभणी	4175	25	840	29
4	मानवत	1452	0	1346	106
5	पाथरी	3637	2	3088	352
6	सोनपेठ	108	0	122	22
7	गंगाखेड	1320	81	905	42
8	पालम	574	0	142	80
9	पुर्णा	3015	0	1405	50
जिल्हा एकूण		22703	288	17133	996
जिल्हा हिंगोली					
1	सेनगाव	3185	39	5120	0
2	हिंगोली	7348	200	5900	50
3	औंढा ना.	2988	80	5700	150
4	कळमनुरी	1929	275	3050	4
5	वसमत	5418	13	4315	0
जिल्हा एकूण		20868	607	24085	204

आधार - कृषि आयुक्तालय पुणे

तक्ता क्रमांक - 6.8

कूपनलिका, हातपंप व विद्युत् पंप

जिल्हा - परभणी

संदर्भ वर्ष : 20

अ. क्र.	तालुका	2006-07 वर्षातील			मार्च 2007 अखेर	
		यशस्वी कूपनलिकांची संख्या	बसविलेल्या हातपंपांची संख्या	बसविलेल्या विद्युत्पंपांची संख्या	चालू असलेल्या हातपंपांची संख्या	चालू असलेल्या विद्युत्पंपांची संख्या
(1)	(2)	(3)	(4)	(5)	(6)	(7)
1	सेलू	5	5	0	527	25
2	जिंतूर	31	31	0	809	41
3	परभणी	20	20	0	839	25
4	मानवत	2	2	0	302	10
5	पाथरी	5	5	0	393	9
6	सोनपेठ	10	10	0	339	15
7	गंगाखेड	23	23	0	640	45
8	पालम	30	30	0	519	23
9	पुर्णा	18	18	0	583	16
जिल्हा एकूण		144	144	0	4951	209
जिल्हा हिंगोली						
1	सेनगाव	16	16	0	772	32
2	हिंगोली	15	15	0	873	32
3	औढा ना.	19	19	0	635	33
4	कळमनुरी	18	18	0	994	34
5	वसमत	9	9	0	935	36
जिल्हा एकूण		77	77	0	4209	167

साधार -उप अभियंता(यांत्रिकी), यांत्रिकी उप विभाग, जिल्हा परीषद परभणी/हिंगोली

तक्ता क्रमांक - 6.9
लघुपाटबंधा-यांची कामे

जिल्हा -परभणी/हिंगोली

संदर्भ वर्ष 2006-07

अ. क्र.	बाब/ तालुका	सेलू	जिंतूर	परभणी	मानवत	पाथरी	सोनपेठ	
(1)	(2)	(3)	(4)	(5)	(6)	(7)	(8)	
1	संदर्भ वर्षात	जिल्हा परिषद	1	3	0	1	0	0
	पूर्ण झालेल्या कामांची संख्या	राज्य	0	0	0	0	0	0
		सहकारी	0	0	0	0	0	0
		एकूण	1	3	0	1	0	0
2	मार्च 2007अखेर	जिल्हा परिषद	8	46	9	4	2	5
	पूर्ण कामांची संख्या	राज्य	0	13	1	1	0	1
		सहकारी	7	49	8	3	2	7
		एकूण	15	108	18	8	4	13
3	मार्च 2007अखेर	जिल्हा परिषद	8	44	7	2	2	4
	वापरात असलेल्या कामांची संख्या	राज्य	0	13	1	1	1	0
		सहकारी	7	49	8	3	0	7
		एकूण	15	106	16	6	3	11
4	वापरात असलेल्या कामांचे लाभक्षेत्र (हेक्टर)	जिल्हा परिषद	337	2407	364	117	35	16
	राज्य	53	4570	404	470	486	0	
	सहकारी	0	0	0	0	0	0	
	एकूण	390	6977	768	587	521	16	
5	वापरात असलेल्या कामांखालील निव्वळ ओलित क्षेत्र (हेक्टर)	जिल्हा परिषद	337	2407	364	117	35	16
	राज्य	0	612	37	85	38	0	
	सहकारी	0	0	0	0	0	140	
	एकूण	337	3019	401	202	73	156	

तक्ता क्रमांक - 6.9
लघुपाटबंधा-यांची कामे

जिल्हा -परभणी/हिंगोली

संदर्भ वर्ष 2006-07

अ. क्र.	बाब/ तालुका	गंगाखेड	पालम	पुर्णा	एकूण जिल्हा	सेनगाव	हिंगोली	
(1)	(2)	(9)	(10)	(11)	(12)	(13)	(14)	
1	संदर्भ वर्षात	जिल्हा परिषद	3	1	0	9	0	0
	पूर्ण झालेल्या कामांची संख्या	राज्य	0	0	0	0	0	0
		सहकारी	0	0	0	0	0	0
		एकूण	3	1	0	9	0	0
2	मार्च 2007अखेर	जिल्हा परिषद	18	5	2	99	31	22
	पूर्ण कामांची संख्या	राज्य	4	1	0	21	3	7
		सहकारी	14	3	0	93	31	21
		एकूण	36	9	2	213	65	50
3	मार्च 2007अखेर	जिल्हा परिषद	17	5	2	91	30	21
	वापरात असलेल्या कामांची संख्या	राज्य	4	1	0	21	3	7
		सहकारी	14	3	0	91	31	21
		एकूण	35	9	2	203	64	49
4	वापरात असलेल्या कामांचे लाभक्षेत्र (हेक्टर)	जिल्हा परिषद	575	202	27	4080	1721	1532
	राज्य	1183	474	0	7640	498	0	
	सहकारी	0	0	0	0	0	3610	
	एकूण	1758	676	27	11720	2219	5142	
5	वापरात असलेल्या कामांखालील निव्वळ ओलित क्षेत्र (हेक्टर)	जिल्हा परिषद	575	202	27	4080	201	874
	राज्य	408	182	0	1362	44	0	
	सहकारी	0	0	0	140	0	0	
	एकूण	983	384	27	5582	245	874	

तक्ता क्रमांक - 6.9
लघुपाटबंधा-यांची कामे

जिल्हा -परभणी/हिंगोली

संदर्भ वर्ष 2006-07

अ. क्र.	बाब/ तालुका	औढा ना.	कळमनुरी	वसमत	एकूण जिल्हा	
(1)	(2)	(15)	(16)	(17)	(18)	
1	संदर्भ वर्षात	जिल्हा परिषद	1	1	1	3
	पूर्ण झालेल्या कामांची संख्या	राज्य	0	0	0	0
		सहकारी	0	0	0	0
		एकूण	1	1	1	3
2	मार्च 2007अखेर	जिल्हा परिषद	15	16	11	95
	पूर्ण कामांची संख्या	राज्य	9	5	0	24
		सहकारी	21	15	9	97
		एकूण	45	36	20	216
3	मार्च 2007अखेर	जिल्हा परिषद	14	15	11	91
	वापरात असलेल्या कामांची संख्या	राज्य	9	5	0	24
		सहकारी	21	15	9	97
		एकूण	44	35	20	212
4	वापरात असलेल्या कामाचे लाभक्षेत्र (हेक्टर)	जिल्हा परिषद	459	528	312	4552
		राज्य	453	0	0	951
		सहकारी	0	0	0	3610
		एकूण	912	528	312	9113
5	वापरात असलेल्या कामांखालील निव्वळ ओलित क्षेत्र (हेक्टर)	जिल्हा परिषद	489	525	341	2430
		राज्य	102	0	0	146
		सहकारी	0	35	0	35
		एकूण	591	560	341	2611

आधार : 1) कार्यकारी अभि. लघुपाटबंधारे विभाग, राज्यस्तर परभणी,
2) कार्यकारी अभियंता, लघुसिंचन, जि.प. 3) जिल्हा उपनिबंधक सहकारी संस्था

तक्ता क्रमांक - 6.10
मोठे व मध्यम पाटबंधारे प्रकल्प

जिल्हा - परभणी/हिंगोली

संदर्भ वर्ष : 2006-07

अ. क्र.	बाब	मोठे प्रकल्प				
(1)	(2)	(3)	(4)	(5)	(6)	(7)
1	प्रकल्पाचे नाव	पुराणा प्रकल्प	जायकवाडी प्रकल्प	उर्ध्व पैनगंगा प्रकल्प	माजलगाव प्रकल्प	निम्न दु. प्रकल्प
2	प्रकल्प ज्या तालुक्यात आहे त्या तालुक्याचे नाव	औढा ना.	पैठण	पुसद	माजलगाव	सेलू
3	अ) काम पूर्ण झाल्याचे वर्ष	डिसेंबर 1985	1982	1995	1995	
	ब) अपूर्ण असल्यास काम पूर्ण होण्याचे अपेक्षित वर्ष	-	-	-	-	2006-07
	क) प्रकल्पाचा अंदाजे खर्च रु. लाखात	1961.06	1497.00	86746.00	6955.00	47406.00
4	धरण	येलदरी सिध्दे	जायकवाडी	इसापुर सापळी	माजलगाव	निम्न दु. प्रकल्प
	धरणाची उंची (मी)					
	अ) मंजूर झालेली	51.38 38.26	37.00	58.00	31.00	28.60
	ब) पूर्ण झालेली	51.38 38.26	37.00	58.00	31.00	
5	कालवा	प्रमुख उप का.		इसापुर सापळी		
	अ) मंजूर झालेली लांबी (किमी)	46.80 177.60	288	177 103	165	69
	ब) पूर्ण झालेली लांबी (किमी)	46.80 177.60	86 परभण जि.	81 उ.ना.	165	48
6	कमाल क्षमता (द.ल.घ.मी.)	934 251	2850	1279 119	453.4	344.8
6	31.03.2007 रोजी प्रत्यक्ष साठा (द.ल.घ.मी.)	390.120	789.29	579.02 उ.ना.	299.05	उ.ना.
8	एकूण लाभक्षेत्र (हेक्टर)	57988 129300 परभणी जि	190600 परभणी जि. (97400)	131078 परभणी जि	58385 परभणी जि	38264
9	लाभक्षेत्राखालील लागवडी लायक क्षेत्र (हेक्टर)	57988	167300 (115200) परभणी जि	117972 परभणी जि	119400	उ.ना.
10	प्रकल्प पूर्ण झाल्यावर ओलिताखाली येणारे क्षेत्र (हेक्टर)	57988	141800 (97400) परभणी जि	106175	93885	28698
11	2006-07 मधील ओलिताखाली असलेले क्षेत्र (हेक्टर)	26266	45309	6329	3205	निरंक

तक्ता क्रमांक - 6.10
मोठे व मध्यम पाटबंधारे प्रकल्प

जिल्हा -परभणी/हिंगोली

संदर्भ वर्ष : 2006-07

अ. क्र.	बाब	मध्यम प्रकल्प		
(1)	(2)	(8)	(9)	(10)
1	प्रकल्पाचे नाव	कर्परा प्रकल्प	मासोळी प्रकल्प	बोरणा प्रकल्प
2	प्रकल्प ज्या तालुक्यात आहे त्या तालुक्याचे नाव	जितूर	गंगाखेड	अंबाजोगाई
3	अ) काम पूर्ण झाल्याचे वर्ष	1974	1982	1996
	ब) अपूर्ण असल्यास काम पूर्ण होण्याचे अपेक्षित वर्ष	-	-	-M9
	क) प्रकल्पाचा अंदाज खर्च रु. लाखात	112.31	469.2	298.15
4	धरण	कर्परा	मासोळी	बोरणा
	धरणाची उंची (मी)			
	अ) मंजूर झालेली	16.55	27.1	22.3
	ब) पूर्ण झालेली	16.55	27.1	22.3
5	कालवा	प्रमुख उप का.		
	अ) मंजूर झालेली लांबी (किमी)	24.20 11.40	15.20	14.00
	ब) पूर्ण झालेली लांबी (किमी)	24.20 11.40	15.20	14.00
6	कमाल क्षमता (द.ल.घ.मी.)	28.86	34.08	10.91
6	31.03.2007 रोजी प्रत्यक्ष साठा (द.ल.घ.मी.)	9.246	19.259	8.40
8	एकूण लाभक्षेत्र (हेक्टर)	3318	4615	2406
9	लाभक्षेत्राखालील लागवडी लायक क्षेत्र (हेक्टर)	2882	3502	1805
10	प्रकल्प पूर्ण झाल्यावर ओलिताखाली येणारे क्षेत्र (हेक्टर)	2150	2591	1376
11	2006-07 मधील ओलिताखाली असलेले क्षेत्र (हेक्टर)	355	599	972

- 1) का.अभि.लघु पाटबंधारे विभाग, राज्यस्तर,परभणी, 2)का.अभि.जायकवाडी सं.वि.क्र.2 प
3) का.अभि.पुरा पाटबंधारे प्रकल्प,वसमत, 4)का.अभि.उर्ध्वपेनगंगा प्रकल्प, आ.बाळापूर,
5)का.अभि.,बिड पाटबंधारे विभाग, बिड, 6) उप.विभा.अधि.,जायकवाडी प्रकल्प टप्पा क्र.2;

तक्ता क्रमांक 6.11

बिहित धारण जमीनीच्या संख्या व त्याचे क्षेत्रफळ, आलीताखालील असलेली बिहित धारण जमीन आणि
ओलीताखालील निव्वळ ओलीताखालील क्षेत्र व वहि नीच्या प्रकारानुसार क्षेत्रफळ श्रेणीनुसार बिहित धारण जमीनीची संख्या

जिल्हा परभणी/हिंगोली

वर्ष 1990-91

(क्षेत्रफळ हेक्टरमध्ये)

अ.क्र.	क्षेत्रफळ श्रेणी हेक्टर	वैयक्तिक धारण		संयुक्त धारण		संस्था धारण		एकूण धारण		पूर्णपणे ओलीताखालील		पूर्णपणे जिरायत धारण	
		संख्या	क्षेत्रफळ	संख्या	क्षेत्रफळ	संख्या	क्षेत्र फळ	संख्या	क्षेत्रफळ	संख्या	क्षेत्र फळ	संख्या	क्षेत्रफळ
1	2	3	4	5	6	7	8	9	10	11	12	13	14
1	0.02 हेक्टर	1275	13	183	1	0	0	1458	14	0	0	796	9
2	0.02-0.5 हेक्टर	28936	8867	667	161	0	0	29603	9028	706	216	28089	8427
3	0.5-1.0 हेक्टर	58158	44541	773	598	0	0	58931	45139	1390	1000	55975	41645
	सिमांतीक	98369	53421	1623	760	0	0	89992	54181	2096	1216	84866	50081
4	1.0-2.0 हेक्टर	124622	183120	1756	2567	0	0	126378	185687	1102	1467	111805	168984
5	2.0-3.0 हेक्टर	67023	162297	1356	3313	0	0	68379	165610	484	1103	62549	145801
6	3.0-4.0 हेक्टर	39974	138058	945	3247	0	0	40919	141305	808	2519	36639	121473
	अल्प मध्यम	231619	483475	4057	9127	0	0	235676	492602	2394	5089	217993	446258
7	4.0-5.0 हेक्टर	24394	108233	593	2647	0	0	24987	110880	23	98	21678	92038
8	5.0-7.5 हेक्टर	27101	163373	785	4757	0	0	27886	168130	14	76	23966	137093
9	7.5-10.0 हेक्टर	7631	64682	369	3189	0	0	8000	67871	0	0	6903	54302
	मध्यम	59126	336288	1747	10593	0	0	60873	346881	37	174	52547	283433
10	10.0-20.0 हेक्टर	3715	46391	344	4322	0	0	4059	50713	0	0	3455	39212
11	20.0 हेक्टर पेक्षा जास्त	214	9019	40	1111	0	0	254	10130	0	0	119	2564
12	मोठे	3929	54410	384	5433	0	0	4313	60843	0	0	3574	41776
	एकूण सर्व क्षेत्रफळ क्षेत्रां	23043	928594	7811	25913	0	0	590854	945507	4527	6469	358974	811548

तक्ता क्रमांक 6.11

विहित धारण जमीनीच्या संख्या व त्याचे क्षेत्रफळ, आलीताखालील असलेली विहित धारण जमीन आणि
ओलीताखालील निव्वळ ओलीताखालील क्षेत्र व वरि नीच्या प्रकारानुसार क्षेत्रफळ श्रेणीनुसार विहित धारण जमीनीची संख्या

जिल्हा परभणी/हिंगोली

वर्ष 1990-91

(क्षेत्रफळ हेक्टरमध्ये)

अ.क्र.	क्षेत्रफळ श्रेणी हेक्टर	अंशतः ओलीताखालील धारण			ओलीताखालील क्षेत्र		संपूर्ण मालकीचे व कसलेले		संपूर्ण भाडेपट्टीचे धारण		संपूर्ण इतरा माफत कसलेले		अंशतः मालकीचे/ इतरा माफत		अंशतः भाडेपट्टीचे आणि कसलेले धारण		
		संख्या	एकूण क्षेत्रफळ	ओलीता खालील क्षेत्र	संख्या	निव्वळ ओलीता खालील क्षेत्र	संख्या	क्षेत्रफळ	संख्या	क्षेत्र फळ	संख्या	क्षेत्र फळ	संख्या	मालकी चे क्षेत्र	भाडे पट्टीचे क्षेत्र फळ	इतरा माफत कस लेले क्षेत्र फळ	एकूण क्षेत्र फळ
1	2	15	16	17	18	19	20	21	22	23	24	25	26	27	28	29	30
1	0.02 हेक्टर	0	0	0	0	0	1458	14	0	0	0	0	0	0	0	0	0
2	0.02-0.5 हेक्टर	209	74	37	0	0	29597	9027	0	0	0	0	0	0	0	0	0
3	0.5-1.0 हेक्टर	1438	1045	461	0	0	58906	45120	18	15	0	0	0	7	4	0	0
	सिमांतीक	1647	1169	498	0	0	39961	54141	18	15	0	0	0	7	4	0	0
4	1.0 -2.0 हेक्टर	6245	9130	498	0	0	126356	185658	6	7	0	0	0	16	10	5	7
5	2.0 - 3.0 हेक्टर	5262	12382	3825	0	0	68269	165339	5	10	27	64	0	78	96	5	96
6	3.0 - 4.0 हेक्टर	3459	13368	3272	0	0	80889	141202	0	0	6	23	0	24	60	13	7
	अल्प मध्यम	8721	23750	7097	0	0	109158	306541	11	17	33	87	0	118	166	23	110
7	4.0-5.0 हेक्टर	3261	13760	4316	0	0	24981	110856	0	0	6	24	0	0	0	0	0
8	5.0-7.5 हेक्टर	3901	22031	6100	0	0	27857	167959	6	39	14	83	0	9	34	0	15
9	7.5 -10.0 हेक्टर	1093	8696	2584	0	0	7980	67702	7	56	7	61	0	6	26	26	0
	मध्यम	8255	44487	13000	0	0	10818	346517	13	95	27	168	0	15	60	26	15
10	10.0 -20.0 हेक्टर	596	6227	1606	0	0	4052	50640	7	73	0	0	0	0	0	0	0
11	20.0 हेक्टर पेक्षा जास्त	135	4390	1392	0	0	254	10130	0	0	0	0	0	0	0	0	0
12	मोठे	731	10617	2998	0	0	4306	60770	7	73	0	0	0	0	0	0	0
	एकूण सर्व क्षेत्रफळ क्षेत्रां	25599	89153	27031	0	0	390599	953647	49	200	66	256	0	140	230	49	125

टिप : संस्थांचे धारण बाबतची आकडेवारी वैयक्तिक धारणात समाविष्ट आहे.

आधार : कृषि गणना 1990-91.

तक्ता क्रमांक - 6.12

कृषि अवजारे

जिल्हा - परभणी

संदर्भ वर्ष : 2003

(परिमाण - संख्या)

अ. क्र.	तालुका	नांगरांची संख्या		बैल गाडयांची संख्या	उसाचे चरक		ओलितासाठी		ट्रॅक्टर संख्या
		लाकडी	लोखंडी		शक्तीवर चालणारे	बैल मदतीने चालणारे	तेलावर चालणारे पंप	विद्युत् पंप	
(1)	(2)	(3)	(4)	(5)	(6)	(7)	(8)	(9)	(10)
1	सेलू	3302	1499	3752	3	5	85	2712	136
2	जिंतूर	1842	3005	3445	33	40	127	2379	139
3	परभणी	5329	3449	7319	6	59	246	5716	43
4	मानवत	1681	1116	2065	0	0	41	1255	59
5	पाथरी	1013	923	1767	0	0	12	2241	78
6	सोनपेठ	1742	1020	1740	2	5	17	1137	49
7	गंगाखेड	2832	1601	2956	0	17	50	2053	66
8	पालम	237	339	662	0	17	22	557	41
9	पुर्णा	5882	6017	5304	0	0	84	1820	60
एकूण जिल्हा		23860	18969	29010	44	143	684	19870	671
जिल्हा हिंगोली									
1	सेनगाव	8321	6035	9160	10	0	1429	4674	232
2	हिंगोली	4366	3543	4586	0	0	613	3387	149
3	औढा ना	16260	1543	7094	0	0	164	5159	170
4	कळमनुरी	6608	1968	5159	3	0	282	3326	62
5	वसमत	6277	4372	6534	4	0	204	8819	329
जिल्हा एकूण		41832	17461	32533	17	0	2692	25365	942

टिप :- माहिती अस्थाई स्वरूपाची आहे.

आधार - कृषी गणना 2003

तक्ता क्रमांक - 6.13
तहसिलवार पशुधन

जिल्हा -परभणी

संदर्भ वर्ष : 2003

अ. क्र.	तालुका	विदेशी /संकरित गाई व बैल					विदेशी /संकरित गाई व बैल						देशी गाई व बैल			
		अडीच वर्षावरील बैल					अडीच वर्षावरील गाई				विदेशी संकरित अडीच वर्षा पर्यंतची वासरे	एकूण विदेशी संकरित गाई व बैल	तीन वर्षावरील बैल			
		केवळ पैदाशी-करिता ठेवलेले वळू	पैदाशी व कामा करिता उपयोगात आणलेले	केवळ कामा-करिता उपयोगात आणलेले	पैदाशीसाठी अथवा कामासाठी उपयोगात न आणलेले	एकूण 3 ते 6	दुभत्या	एकदाही न व्यायलेल्या व आटलेल्या	इतर	एकूण (8+9+10)			केवळ पैदाशी करिता ठेवलेले वळू	पैदाशी व कामा करिता उपयोगात आणलेले	केवळ कामा करिता उपयोगात आणलेले	इतर
(1)	(2)	(3)	(4)	(5)	(6)	(7)	(8)	(9)	(10)	(11)	(12)	(13)	(14)	(15)	(16)	(17)
1	सेलू	4	28	335	3	370	227	220	16	463	468	1301	248	49	17470	17
2	जिंतूर	6	12	599	2	619	452	355	1	808	789	2216	81	1010	30927	15
3	परभणी	237	99	792	20	1148	995	727	4	1726	2065	4939	1812	521	25219	134
4	मानवत	1	4	59	0	64	143	72	0	215	237	516	108	33	10747	37
5	पाथरी	20	9	183	1	213	181	129	3	313	524	1050	339	272	11561	90
6	सोनपेठ	0	0	5	0	5	44	15	0	59	66	130	130	13	18	8543
7	गोगाखेड	7	114	10	5	136	371	250	8	629	490	1255	83	115	16088	65
8	पालम	0	207	14	42	263	559	213	0	772	1005	2040	20	5	11629	2
9	पुर्णा	4	0	140	0	144	140	67	0	207	294	645	162	19	17660	2
एकूण जिल्हा		279	473	2137	73	2962	3112	2048	32	5192	5938	14092	2983	2037	141319	8905

जिल्हा हिंगोली

1	सेनगाव	48	15	818	6	887	1026	533	15	1574	2531	4992	122	74	30760	16
2	हिंगोली	18	18	421	1	458	547	303	11	861	783	2102	365	574	24298	91
3	औंढा ना.	48	23	553	2	626	833	366	0	1199	1393	3218	48	24	21255	6
4	कळमनुरी	24	11	308	0	343	666	447	0	1113	1237	2693	158	329	24629	18
5	वसमत	8	16	1134	1	1159	998	970	45	2013	2509	5681	227	75	25626	54
जिल्हा एकूण		146	83	3234	10	3473	4070	2619	71	6760	8453	18686	920	1076	126568	185

तक्ता क्रमांक - 6.13
तहसिलवार पशुधन

जिल्हा -परभणी

संदर्भ वर्ष : 2003

अ. क्र.	तालुका	व बैल			देशी गाई व बैल				विदेशी/ संकरित व देशी एकूण गाई व बैल (13+24)	म्हशी व रेडे				
		एकूण	दुभत्या	आटलेल्या व एकदाही न व्याय-लेल्या	तीन वर्षावरील गाई		तीन वर्ष व त्या खालील देशी वासरे	एकूण देशी गाई व बैल (18+22+23)		तीन वर्षावरील रेडे				
					इतर	एकूण गाई				केवळ पैदाशी साठी ठेवलेले	पैदाशी साठी व कामासाठी ठेवलेले	फक्त कामा साठी ठेवलेले	इतर	एकूण
(1)	(2)	(18)	(19)	(20)	(21)	(22)	(23)	(24)	(25)	(26)	(27)	(28)	(29)	(30)
1	सेलू	17784	4502	3225	47	7774	7654	33212	34513	87	14	1	11	113
2	जिंतूर	32033	8636	8259	420	17315	15236	64584	66800	136	9	12	4	161
3	परभणी	27686	8996	7007	74	16077	14734	58497	63436	502	99	131	30	762
4	मानवत	10925	3253	2317	25	5595	5540	22060	22576	69	4	2	1	76
5	पाथरी	12262	3825	3080	15	6920	7087	26269	27319	105	10	9	7	131
6	सोनपेठ	8704	2501	1646	0	4147	4028	16879	17009	26	1	0	1	28
7	गोगाखेड	16351	5656	6745	172	12573	8380	37304	38559	38	4	2	3	47
8	पालम	11656	3960	2393	3	6356	6233	24245	26285	22	0	0	0	22
9	पुर्णा	17843	6987	3134	51	10172	10978	38993	39638	62	0	0	0	62
एकूण जिल्हा		155244	48316	37806	807	86929	79870	322043	336135	1047	141	157	57	1402
जिल्हा हिंगोली														
1	सेनगाव	30972	9630	9618	142	19390	15492	65854	70846	50	12	16	12	90
2	हिंगोली	25328	8059	5573	66	13698	10884	49910	52012	113	6	1	1	121
3	औंढा ना.	21333	8591	7856	24	16471	14219	52023	55241	77	15	2	8	102
4	कळमनुरी	25134	7438	8919	27	16384	16192	57710	60403	51	2	0	5	58
5	वसमत	25982	6557	6806	401	13764	12496	52242	57923	75	2	5	3	85
जिल्हा एकूण		128749	40275	38772	660	79707	69283	277739	296425	366	37	24	29	456

तक्ता क्रमांक - 6.13
तहसिलवार पशुधन

जिल्हा -परभणी

संदर्भ वर्ष : 2003

अ. क्र.	तालुका	म्हशी व रेडे						एकूण गोजातीय	मेंढया	बक-या	घोडे व शिंगरे	इतर पशुधन	एकूण पशुधन	एकूण कोंबडया	एकूण कुक्कुट पक्षी
		तीन वर्षावरील म्हशी		तीन वर्षावरील पशुधन		रेडके तीन वर्षे व त्या खालील	एकूण म्हशी व रेडे (30+34+35)								
		दुभत्या	आटलेल्या व एकदाही न व्यायलेल्या	इतर	एकूण										
(1)	(2)	(31)	(32)	(33)	(34)	(35)	(36)	(37)	(38)	(39)	(40)	(41)	(42)	(43)	(44)
1	सेलू	3007	1777	38	4822	3006	7941	42454	746	15992	4	1678	60874	10562	12247
2	जिंतूर	4810	3644	96	8550	6400	15111	81911	757	29210	37	1607	113522	31758	31790
3	परभणी	7622	5378	81	13081	9139	22982	86418	5343	35297	8	3256	130322	42688	42721
4	मानवत	1931	1237	6	3174	1837	5087	27663	835	9697	7	237	38439	9555	9555
5	पाथरी	2641	1862	37	4540	3532	8203	35522	1736	14913	4	862	53037	15227	15271
6	सोनपेठ	2307	1423	0	3730	2830	6588	23597	1616	12192	19	439	37863	16277	16277
7	गोगाखेड	5161	5001	78	10240	5875	16162	54721	4933	27485	15	1879	89033	32535	32568
8	पालम	2773	1363	0	4136	3693	7851	34136	1996	11550	33	553	48268	17593	17593
9	पुर्णा	4462	2078	17	6557	5402	12021	51659	2466	25262	14	2089	81490	20777	20867
एकूण जिल्हा		34714	23763	353	58830	41714	101946	438081	20428	181598	141	12600	652848	196972	198889
जिल्हा हिंगोली															
1	सेनगाव	6102	4003	53	10158	7752	18000	88846	409	32205	28	8898	130386	28229	28229
2	हिंगोली	6388	3650	31	10069	6168	16358	68370	1093	28231	26	12772	110492	35271	35271
3	औंढा ना.	4140	2817	18	6975	5252	12329	67570	327	30812	7	7170	105886	47590	47590
4	कळमनुरी	5894	4236	8	10138	7394	17590	77993	3	34198	12	7132	119338	28671	28671
5	वसमत	4779	4213	208	9200	6301	15586	73509	6683	30196	43	8961	119392	36300	36300
जिल्हा एकूण		27303	18919	318	46540	32867	79863	376288	8515	155642	116	44933	585494	176061	176061

टिप :- माहिती अस्थाई स्वरूपाची आहे.

आधार - पशुगणना -2003

अ. क्र.	तालुका	पशुवैद्यकीय सर्वो चिकित्सालय	पशुवैद्यकीय दवाखाने (राज्य तथा स्थानिक स्तर)	पशुवैद्यकीय प्रथमोपचार केंद्र	पशुरोग अन्वेषण प्रयोगशाळा (राज्य तथा स्थानिक स्तर)	फिरती पशुरोग नियंत्रण पथके	फिरते पशु वैद्यकीय दवाखाने
(1)	(2)	(3)	(4)	(5)	(6)	(7)	(8)
1	सेलू	0	3	5	0	0	1
2	जिंतूर	0	4	4	0	0	1
3	परभणी	1	7	10	0	0	0
4	मानवत	0	3	3	0	0	0
5	पाथरी	0	1	4	0	0	1
6	सोनपेठ	0	2	4	0	0	1
7	गेगाखेड	0	4	5	0	0	0
8	पालम	0	3	3	0	0	0
9	पुर्णा	0	5	3	0	0	1
एकूण जिल्हा		1	32	41	0	0	5

जिल्हा हिंगोली

1	सेनगाव	1	4	7	0	0	0
2	हिंगोली	1	4	11	0	0	0
3	औंढा ना.	1	4	6	0	0	0
4	कळमनुरी	1	6	7	0	0	0
5	वसमत	1	3	15	0	0	0
जिल्हा एकूण		5	21	46	0	0	0

अ. क्र.	तालुका	दक्षता पथके / तपासणी नाका	रेतन केंद्र		पशु पैदास क्षेत्र	सघन कुक्कुट घरटे	मेष पैदास क्षेत्र	शेळी पैदास क्षेत्र
			कृत्रिम रेतन केंद्रे	कृत्रिम रेतन उपकेंद्रे				
(1)	(2)	(9)	(10)	(11)	(12)	(13)	(14)	(15)
1	सेलू	0	8	0	0	0	0	0
2	जिंतूर	0	18	10	0	0	0	0
3	परभणी	0	17	0	0	1	0	0
4	मानवत	0	6	0	0	0	0	0
5	पाथरी	0	5	0	0	0	0	0
6	सोनपेठ	0	6	0	0	0	0	0
7	गोगाखेड	0	9	0	0	0	0	0
8	पालम	0	6	0	0	0	0	0
9	पुर्णा	0	8	0	0	0	0	0
एकूण जिल्हा		0	83	10	0	1	0	0
जिल्हा हिंगोली								
1	सेनगाव	0	11	0	0	0	0	0
2	हिंगोली	0	15	0	0	0	0	0
3	औढा ना.	0	10	0	0	0	0	0
4	कळमनुरी	0	13	0	0	0	0	0
5	वसमत	0	18	0	0	0	0	0
जिल्हा एकूण		0	67	0	0	0	0	0

तक्ता क्रमांक - 6.15

मान्यताप्राप्त पशुवध गृहे आणि त्यात कत्तल केलेल्या पशूंची संख्या

जिल्हा - परभणी

संदर्भ वर्ष 2006-07

अ.क्र.	तालुका	पशुवध गृहांची संख्या	कत्तल केलेले पशू (संख्या)						
			बैल	महिष वर्गीय	मेंढया/ मेंढे	शळया / बोकड	डुकरे	इतर	एकूण
*	(2)	(3)	(4)	(5)	(6)	(7)	(8)	(9)	(10)
1	सेलू	2	1105	630	0	1730	0	0	3465
2	जिंतूर	2	0	0	0	200	0	300	500
3	परभणी	3	3806	1	0	22995	0	0	26802
4	मानवत	1	559	0	0	500	0	0	1059
5	पाथरी	2	280	670	0	935	0	0	1885
6	सोनपेठ	2	0	985	0	1120	0	0	2105
7	गंगाखेड	2	1248	749	0	6621	0	0	8618
8	पालम	0	0	0	0	0	0	0	0
9	पुर्णा	2	488	109	162	902	0	0	1661
एकूण जिल्हा		16	7486	3144	162	35003	0	300	46095

जिल्हा हिंगोली

1	सेनगाव	0	0	0	0	0	0	0	0
2	हिंगोली	3	1019	80	0	0	0	0	1099
3	औंढा ना	0	0	0	0	0	0	0	0
4	कळमनुरी	3	411	16	0	0	0	0	427
5	वसमत	2	1480	1022	0	4803	0	0	7305
जिल्हा एकूण		8	2910	1118	0	4803	0	0	8831

आधार- जिल्हयातील नगरपालिका(सर्व) व पशुचिकित्सालय सर्व

तक्ता क्रमांक - 6.16

वनक्षेत्र

संदर्भ वर्ष 2005-06

(क्षेत्र चौ. कि. मी.)

जिल्हा - परभणी

अ.क्र.	विभाग	राखीव		संरक्षित		अवर्गीकृत		एकूण	
		परभणी	हिंगोली	परभणी	हिंगोली	परभणी	हिंगोली	परभणी	हिंगोली
(1)	(2)	(3)	(4)	(5)	(6)	(7)	(8)	(9)	(10)
1	महसूल विभाग	0	0	0	0	0	0	0	0
2	वन विभाग	82	252	0	0	17	23	99	275
जिल्हा एकूण		82	252	0	0	17	23	351	275

टिप :- ही माहिती अस्थाई स्वरूपाची आहे.

आधार :- मुख्य वन संरक्षक, महाराष्ट्र राज्य , नागपूर

तक्ता क्रमांक - 6.17
मुख्य व गौण वन उत्पादने

जिल्हा - परभणी/हिंगोली

संदर्भ वर्ष - 2006-07

अ. क्र.	वन उत्पादने	एकूण उत्पादन		विक्री केलेले एकूण		एकूण विक्रीचे मूल्य	
		परभणी	हिंगोली	परभणी	हिंगोली	परभणी	हिंगोली
(1)	(2)	(3)	(4)	(5)	(6)	(7)	(8)
1	इमारती लाकूड (हजार घमी)	0	0	0	0	0	0
2	जळाऊ लाकूड (हजार घमी)	-	-	-	-	-	-
3	चंदन लाकूड (हजार घमी)	-	-	-	-	-	-
4	गौण वन उत्पादने						
	अ) बांबू (संख्या)	-	-	-	-	-	-
	ब) गवत इत्यादी (क्विंटल)	110.85	230.85	110.85	230.85	1	3
	क) विडी पाने (प्रमाण गोणी)	3203.8	8187.9	3203.8	8187.9	826.00	2156.00
	ड) डिक (क्विंटल)	112.00	1030.00	112.00	1030.00	120.00	270.00
5	इतर						
	1) आपटा पाने	-	-	-	-	-	-
	2) मोहाची फुले (क्विंटल)	-	-	-	-	-	-
	3) काजू / फळे	-	-	-	-	-	-
	4) हिरडा /बेहडा (क्विंटल)	-	-	-	-	-	-
	5) खाणी व खनिजे	-	-	-	-	-	-
	6) कारवी	-	-	-	-	-	-
	7) लाख (क्विंटल)	-	-	-	-	-	-
	8) इतर (परमिट फी, महसूल, पास फी, इतर जमा, सायवानी, बेलपाने, कडीपत्ता, जायफळ, घायपात, काटे, गुलतुरा व इतर)	-	-	-	-	-	-
6	एकूण गौण उत्पादने (4+5)	3426.65	9448.75	3426.65	9448.75	947.00	2429.00
	जिल्हा एकूण (1+2+3+6)	3426.65	9448.75	3426.65	9448.75	947.00	2429.00

आधार - उपवनसंरक्षक, परभणी

तक्ता क्रमांक - 6.18

भूजल मत्स्यव्यवसाय

जिल्हा - परभणी

संदर्भ वर्ष - 2006-07

अ.क्र.	तालुका	नदीची लांबी (किमी)	मत्स्य व्यवसायासाठी संख्या	एकूण क्षेत्र (हेक्टर)	मत्स्य व्यवसाया-खाली आणलेले एकूण क्षेत्र	भूजल मत्स्य उत्पादन (मे.टन.)	पकडलेल्या माशांची उत्पादकास मिळालेली किंमत	मत्स्य व्यवसाय क्षेत्रासाठी वापरलेले मत्स्यबीज	मत्स्य व्यवसाय संख्या	सभासदांची संख्या
(1)	(2)	(3)	(4)	(5)	(6)	(7)	(8)	(9)	(10)	(11)
1	सेलू	उ.ना.	5	34	30	15	3.00	4.00	1	4
2	जितूर	उ.ना.	51	7446	7400	920	184.00	228.93	13	1957
3	परभणी	उ.ना.	3	73	73	36	7.20	8.00	1	26
4	मानवत	उ.ना.	0	0	0	0	0.00	0.00	0	0
5	पाथरी	उ.ना.	2	150	150	75	15.00	12.00	2	63
6	सोनपेठ	उ.ना.	0	0	0	0	0.00	0.00	0	0
7	गंगाखेड	उ.ना.	25	676	621	95	19.00	15.00	7	394
8	पालम	उ.ना.	3	38	38	19	3.80	3.00	0	0
9	पुर्णा	उ.ना.	3	81	81	40	8.00	2.56	1	125
एकूण जिल्हा		उ.ना.	92	8498	8393	1200	240.00	273.49	25	2569
जिल्हा हिंगोली										
1	सेनगाव	उ.ना.	27	261	261	125	25.00	6.20	3	96
2	हिंगोली	उ.ना.	26	388	388	165	33.00	7.15	2	66
3	औढा ना.	उ.ना.	20	3012	3012	824	164.80	8.30	5	114
4	कळमनुरी	उ.ना.	22	368	368	165	33.00	3.20	3	68
5	वसमत	उ.ना.	4	42	42	21	4.20	0.00	1	33
जिल्हा एकूण		उ.ना.	99	4071	4071	1300	260.00	24.85	14	377

आधार :- जिल्हा मत्स्यव्यवसाय विकास अधिकारी, परभणी

तक्ता क्रमांक - 6.19

दुग्ध विकास सहकारी संस्था

जिल्हा -परभणी

संदर्भ वर्ष -2006-07

अ. क्र.	तालुका	दुग्ध विकास सहकारी संस्थांची संख्या	त्यांची एकूण सभासद संख्या	भरात संकलित केलेले एकूण (000 लिटर)	प्रतिदिन (सरासरी 000लिटर)	शीत गृहांची संख्या	शीत गृहांची क्षमता (000 लिटर)
(1)	(2)	(3)	(4)	(5)	(6)	(7)	(8)
1	सेलू	16	720	208.00	0.57	0	0
2	जिंतूर	44	1980	146.00	0.40	1	10
3	परभणी	84	3780	985.00	2.70	1	50
4	मानवत	22	990	312.00	0.85	0	0
5	पाथरी	19	855	548.00	1.50	1	2
6	सोनपेठ	1	31	9.00	0.25	0	0
7	गंगाखेड	69	3105	912.00	2.50	1	10
8	पालम	35	1775	256.00	0.70	0	0
9	पुर्णा	52	2340	438.00	1.20	0	0
एकूण जिल्हा		342	15576	3814.00	10.67	4	72
जिल्हा हिंगोली							
1	सेनगाव	21	945	234.00	0.64	0	0
2	हिंगोली	13	585	114.00	0.31	1	20
3	औढा ना.	35	1575	216.00	0.59	0	0
4	कळमनुरी	13	585	110.00	0.30	0	0
5	वसमत	38	1710	197.00	0.54	0	0
जिल्हा एकूण		120	5400	871.00	2.38	1	20

आधार -- जिल्हा दुग्धव्यवसाय विकास अधिकारी, परभणी

तक्ता क्रमांक - 7.1
विविध प्रकारच्या सहकारी संस्था

जिल्हा - परभणी/ हिंगोली

संदर्भ : 31 मार्च 2007

अ.क्र.	सहकारी संस्थेचा प्रकार	संस्था	
		परभणी	हिंगोली
1	कृषि पतसंस्था (एकूण)	454	430
	1.1 जिल्हा मध्यवर्ती सहकारी बँका	1	0
	1.2 प्राथमिक कृषी सहकारी संस्था	453	430
	1.3 शेतकरी सेवा संस्था	0	0
	1.4 लॅम्प्स सहकारी संस्था (आदिवासी सहकारी संस्था)	0	0
	1.5 धान्य बँका	0	0
	1.6 इतर	0	0
2	बिगर - कृषी पतसंस्था (एकूण)	220	68
	2.1 नागरी बँका	20	7
	2.2 नागरी पतसंस्था	106	13
	2.3 कर्मचारी पतसंस्था	94	38
	2.4 इतर बिगर-कृषी पतसंस्था	0	10
3	पणन संस्था (एकूण)	15	5
	3.1 जिल्हा पणन संस्था		
	3.11 सर्वसाधारण उद्देशीय	6	0
	3.12 विशेष उद्देशीय	0	0
	3.2 प्राथमिक पणन संस्था		
	3.21 सर्वसामान्य तालुका खरेदी विक्री संघ	9	5
	3.22 विशेष पणन संस्था	0	0
	3.3 इतर पणन संस्था	0	0
4	एकूण उत्पादक सहकारी संस्था	685	130
	4.1 साखर कारखाने	2	3
	4.2 इतर शेती प्रक्रिया संस्था	2	4
	4.3 विणकर संस्था	0	0
	4.4 विणकर संस्था (हातमाग)	0	0
	4.5 औद्योगिक वसाहती (संस्था)	1	1
	4.6 इतर औद्योगिक संस्था	331	58
	4.7 दुग्ध व्यवसाय संस्था	222	43
	4.8 मत्स्यव्यवसाय संस्था	28	20
	4.9 सहकारी सूत गिरण्या	2	1
	4.10 उपसा जलसिंचन संस्था	28	0
	4.11 इतर उत्पादक संस्था	69	0
5	सामाजिक सेवा सहकारी संस्था	771	299
	5.1 ग्राहक भांडारे	29	12
	5.2 गृहनिर्माण संस्था	353	93
	5.3 कामगार कंत्राटदार संस्था	134	54
	5.4 इतर सहकारी संस्था	255	140
	एकूण संस्था (1 ते 3)	2145	932

आधार :- जिल्हा उपनिबंधक, सहकारी संस्था, परभणी व हिंगोली

तक्ता क्रमांक - 7.2
सहकारी संस्थांची वित्तीय स्थिती

जिल्हा -परभणी/हिंगोली

संदर्भ : 31 मार्च 2007

अ. क्र.	बाब	परिमाण	संख्या	
			परभणी	हिंगोली
(1)	(2)	(3)	(4)	(5)
1	सहकारी संस्थांची संख्या	संख्या	2145	932
2	एकूण सभासद संख्या	हजार	358	341
3	भरणा झालेले भागभांडवल			
	3.1 शासकीय भाग भांडवल	रुपये	639	734
	3.2 स्वनिधी	रुपये	332545	198457
	3.3 एकूण	रुपये	333184	199191
4	ठेवी	रुपये	20234025	3897989
5	खेळते भांडवल	रुपये	6224650	4123514
6	31 मार्च रोजी येणे कर्ज	रुपये	50995823	7219762
7	वर्षभरात केलेले कर्जवाटप	रुपये	4598153	4506736
8	खरेदीची किंमत	रुपये	5750	1639
9	विक्रीची किंमत	रुपये	4550	528
10	नफा /तोटा			
	10.1 नफ्यातील संस्था	संख्या	63	269
	10.2 नफ्याची रक्कम	रुपये	245	916
	10.3 तोट्यातील संस्था	संख्या	1722	560
	10.4 तोट्याची रक्कम	रुपये	88960	55236
	10.5 ना-नफा, ना-तोटा झालेल्या संस	संख्या	160	103

आधार :- जिल्हा उपनिबंधक, सहकारी संस्था, परभणी व हिंगोली

तक्ता क्रमांक - 7.3

सहकारी संस्थांची लेखापरीक्षण वर्गाप्रमाणे संख्या

जिल्हा -परभणी

संदर्भ : 31 मार्च 2007

अ. क्र.	तालुका	लेखापरीक्षण वर्गाप्रमाणे सहकारी संस्था				वर्गीकरण न केलेल्या	लेखापरीक्षण न झालेल्या	एकूण सहकारी संस्था
		अ	ब	क	ड			
(1)	(2)	(3)	(4)	(5)	(6)	(7)	(8)	(9)
1	सेलू	2	12	22	43	2	88	169
2	जितूर	6	17	19	75	5	96	218
3	परभणी	21	59	77	91	19	461	728
4	मानवत	3	7	9	37	3	66	125
5	पाथरी	2	3	18	35	4	73	135
6	सोनपेठ	1	4	3	27	2	48	85
7	गंगाखेड	2	16	37	48	11	158	272
8	पालम	0	9	12	51	5	93	170
9	पुर्णा	4	15	27	54	7	136	243
एकूण जिल्हा		41	142	224	461	58	1219	2145
जिल्हा हिंगोली								
1	सेनगाव	1	6	80	11	2	38	138
2	हिंगोली	13	11	105	3	3	107	242
3	औंढा ना.	1	2	68	15	1	43	130
4	कळमनुरी	1	3	98	10	2	43	157
5	वसमत	3	16	95	7	3	141	265
जिल्हा एकूण		19	38	446	46	11	372	932

आधार :- जिल्हा विशेष लेखापरीक्षक, सहकारी संस्था वर्ग-1, परभणी व हिंगोली

तक्ता क्रमांक - 7.4

राज्य/ जिल्हा कार्यक्षेत्र असलेल्या सहकारी बँकाचे कार्य

जिल्हा - परभणी

संदर्भ : 31 मार्च 2007

अ. क्र.	बाब	बँक शाखा				
		महाराष्ट्र राज्य सहकारी बँक, मुंबई	जिल्हा मध्यवर्ती सहकारी बँक लि.	जिल्हा औद्योगिक सहकारी बँक.	राज्य कृषी व ग्रामीण विकास बँक	
1	(2)	(3)	(4)	(5)	(6)	
1	बँक शाखा (संख्या)	0	111	0	0	
2	सभासद	2.1 संस्था सभासद	0	2492	0	0
			2.2 वैयक्तिक सभासद	0	1	0
3	भाग भांडवल	0	399174	0	0	
4	राखीव व इतर निधी	0	16867	0	0	
5	ठेवी	0	4133683	0	0	
6	खेळते भांडवल	0	7003914	0	0	
7	अल्प मुदतीची कर्जे वाटप	7.1 रोख पत	0	3812559	0	0
		7.2 वटविलेली बिले	0	0	0	0
		7.3 एकूण (7.1+7.2)	0	3812559	0	0
		7.4 पैकी कृषि कर्जे	0	3655108	0	0
8	मध्यम मुदतीची कर्जे वाटप	0	26320	0	0	
9	दीर्घ मुदतीची कर्जे	0	0	0	0	
10	येणे कर्जे	10.1 अल्प मुदतीची कर्जे	0	4081408	0	0
		10.2 मध्यम मुदतीची कर्जे	0	210264	0	0
		10.3 दीर्घ मुदतीची कर्जे	0	0	0	0
11	थकलेले कर्जे	11.1 अल्प मुदतीची कर्जे	0	3223483	0	0
		11.2 मध्यम मुदतीची कर्जे	0	0	0	0
		11.3 दीर्घ मुदतीची कर्जे	0	0	0	0

आधार :- जिल्हा उपनिबंधक, सहकारी संस्था, परभणी

तक्ता क्रमांक - 7.4

राज्य/ जिल्हा कार्यक्षेत्र असलेल्या सहकारी बँकाचे कार्य

जिल्हा - हिंगोली

संदर्भ : 31 मार्च 2007

अ. क्र.	बाब	बँक शाखा			
		महाराष्ट्र राज्य सहकारी बँक, मुंबई	जिल्हा मध्यवर्ती सहकारी बँक लि.	जिल्हा औद्योगिक सहकारी बँक.	राज्य कृषी व ग्रामीण विकास बँक
1	(2)	(3)	(4)	(5)	(6)
1	बँक शाखा (संख्या)	0	46	0	3
2	सभासद				
	2.1 संस्था सभासद	0	783	0	213
	2.2 वैयक्तिक सभासद	0	0	0	46737
3	भाग भांडवल	0	133178	0	20997625
4	राखीव व इतर निधी	0	0	0	16563787
5	ठेवी	0	1689765	0	2969590
6	खेळते भांडवल	0	0	0	407280357
7	अल्प मुदतीची कर्जे वाटप				
	7.1 रोख पत	0	0	0	0
	7.2 वटविलेली बिले	0	4506736	0	0
	7.3 एकूण (7.1+7.2)	0	4506736	0	0
	7.4 पैकी कृषि कर्जे	0	0	0	0
8	मध्यम मुदतीची कर्जे वाटप	0	994875	0	0
9	दीर्घ मुदतीची कर्जे	0	482	0	0
10	येणे कर्जे				
	10.1 अल्प मुदतीची	0	110321	0	0
	10.2 मध्यम मुदतीची	0	46513	0	0
	10.3 दीर्घ मुदतीची	0	37405	0	142800411
11	थकलेले कर्जे				
	11.1 अल्प मुदतीची	0	877937	0	0
	11.2 मध्यम मुदतीची	0	2870	0	0
	11.3 दीर्घ मुदतीची	0	3495	0	63245651

आधार :- जिल्हा उपनिबंधक, सहकारी संस्था, हिंगोली

तक्ता क्रमांक - 7.5
सहकारी संस्थांचे कार्य

जिल्हा - परभणी/हिंगोली

संदर्भ : 31.3.2007

(रुपये - हजारत)

अ. क्र.	तालुका	संस्थांची संख्या	सभासद संख्या					भाग भांडवल (रुपये)	स्तंभ-9 पैकी शासकीय भागभांडवल (रुपये)	राखीव आणि इतर निधी (रुपये)	संस्थेने घेतलेली एकूण कर्जे (रुपये)
			अत्यल्प खातेदार	अल्प खातेदार	मोठे खातेदार	इतर सभासद	एकूण				
(1)	(2)	(3)	(4)	(5)	(6)	(7)	(8)	(9)	(10)	(11)	(12)
संस्था प्रकार		- प्राथमिक कृषि सहकारी संस्था									
1	सेलू	53	0	810	11352	0	12162	8833	0	46	89512
3	जितूर	63	0	6512	16250	222	22984	12978	0	73	97985
5	परभणी	88	0	28544	19182	902	48628	18241	3	92	162466
6	मानवत	35	0	14965	11452	0	26417	9255	0	89	78977
7	पाथरी	33	0	955	12121	0	13076	10111	0	98	89622
8	सोनपेठ	26	0	1098	12667	0	13765	11250	0	79	97810
9	गंगाखेड	40	0	3576	10188	0	13764	10542	0	98	89151
10	पालम	48	0	1629	19241	0	20870	10250	0	70	90940
11	पुर्णा	68	0	21299	6211	871	28381	16950	0	75	253542
एकूण जिल्हा		454	0	79388	118664	1995	200047	108410	3	720	1050005
जिल्हा - हिंगोली											
1	सेनगाव	84	13101	13455	2755	0	32123	24263	6	160	41250
2	हिंगोली	100	15820	18654	3882	0	38258	21985	70	150	41120
3	औढा	69	9910	12548	2599	0	24852	24856	2	1210	32652
4	कळमनुरी	91	12125	15845	3378	0	31210	26490	0	273	30200
5	वसमत	86	16562	19863	4050	0	40258	37651	139	656	179150
एकूण		430	67518	80365	16664	0	166701	135245	217	2449	324372
संस्था प्रकार		- शेतकरी सेवा संस्था									
जिल्हा परभणी											
1	सोनपेठ	1	0	539	416	0	955	73	0	0	0
जिल्हा हिंगोली											
निरंक											
संस्था प्रकार		- आदिवासी सहकारी संस्था									
जिल्हा परभणी		- निरंक									
जिल्हा हिंगोली		- निरंक									

तक्ता क्रमांक - 7.5
सहकारी संस्थांचे कार्य

जिल्हा - परभणी/हिंगोली

संदर्भ : 31.3.2007

(रुपये - हजारात)

अ. क्र.	तालुका	खेळते भांडवल (रुपये)	एकूण दिलेली कर्जे		योगे कर्ज		एकूण कर्जांची थकबाकी		3 वर्षांपेक्षा कमी वर्षे कर्जांची थकबाकी		3 वर्षांपेक्षा अधिक वर्षे कर्जांची थकबाकी	
			कर्जदार सभासद संख्या	कर्जांची रक्कम (रुपये)	थकबाकी दार संख्या	रक्कम (रुपये)	थकबाकी दार संख्या	रक्कम (रुपये)	थकबाकी दार संख्या	रक्कम (रुपये)	थकबाकी दार संख्या	रक्कम (रुपये)
(1)	(2)	(13)	(14)	(15)	(16)	(17)	(18)	(19)	(20)	(21)	(22)	(23)
संस्था प्रकार - प्राथमिक कृषि सहकारी संस्था												
1	सेलू	0	0	31120	0	43211	3285	27188	3945	20145	188	421
3	जितूर	0	0	39219	0	62263	9325	30152	2755	25404	9641	17948
5	परभणी	51	0	69103	0	61261	12451	31241	9810	21250	4722	14290
6	मानवत	0	0	19072	0	58110	9652	61660	6120	44264	2011	11255
7	पाथरी	0	0	58105	0	56201	5246	58245	3266	41073	979	7396
8	सोनपेट	0	0	51050	0	52411	3952	34698	2155	22152	602	6421
9	गंगाखेड	0	0	28125	0	54221	8947	21450	3945	19488	1923	20197
10	पालम	0	0	39679	0	71101	8155	35149	5621	11476	2019	9144
11	पुर्णा	0	0	386576	0	10538	7824	9207	5747	6450	3388	4188
एकूण जिल्हा		51	0	722049	0	469317	68837	308990	43364	211702	25473	91260
जिल्हा - हिंगोली												
1	सेनगाव	90452	7856	75845	25823	190123	6754	128152	5860	102750	1402	25945
2	हिंगोली	91410	8321	61258	25736	193256	6325	140350	5523	113625	1450	28652
3	औढा	75540	7348	65325	24250	190456	5849	125253	4835	101380	1321	25480
4	कळमनुरी	88325	6920	45125	24783	125365	6151	128450	5214	101964	1399	26120
5	वसमत	101252	8654	98568	26952	145280	7890	110325	6622	91854	1725	22265
एकूण		446979	39099	346121	127544	844480	32969	632530	28054	511573	7297	128462
संस्था प्रकार - शेतकरी सेवा संस्था												
जिल्हा परभणी												
1	सोनपेट	0	0	0	0	0	0	0	0	0	0	0
जिल्हा हिंगोली												
निरंक												
संस्था प्रकार - आदिवासी सहकारी संस्था												
जिल्हा परभणी निरंक												
जिल्हा हिंगोली निरंक												

टिप :-परभणीची माहिती सन 2005-06 ची आहे.

आधार :- जिल्हा उपनिबंधक, सहकारी संस्था, परभणी व हिंगोली

तक्ता क्रमांक - 7.6

बिगर-कृषी सहकारी पत संस्थांचे कार्य

संदर्भ : 31.3.2007

(रुपये - हजारात)

अ. क्र.	बाब		संस्था प्रकार				
			प्राथमिक सहकारी बँका		इतर बिगर -कृषी पतसंस्था		
			नागरी बँका	कर्मचारी पतपेढी आणि इतर	नागरी बँका	कर्मचारी पतपेढी	इतर (नागरी पतपेढी)
(1)	(2)	(3)	(4)	(5)	(6)	(7)	
1	संस्था संख्या		20	0	0	95	103
2	सभासद संख्या		68900	0	0	27830	13100
3	भाग भांडवल (रुपये)		52538	0	0	10326	6683
4	राखीव व इतर निधी (रुपये)		781	0	0	49	20
5	ठेवी (रुपये)		19200	0	0	20	185
6	खेळते भांडवल (रुपये)		34665	0	0	0	0
7	कर्जे (रुपये)	7.1 दिलेली कर्जे	18800	0	0	3824	1865
		7.2 वसूल कर्जे	13389	0	0	3268	1620
		7.3 येणे कर्जे	5411	0	0	556	245
		7.4 थकित कर्जे	5411		0	348	386

जिल्हा - हिंगोली

1	संस्था संख्या		7	0	0	38	23
2	सभासद संख्या		27846	0	0	15627	3914
3	भाग भांडवल (रुपये)		67120	0	0	28513	1820
4	राखीव व इतर निधी (रुपये)		291285	0	0	19608	413
5	ठेवी (रुपये)		2551513	0	0	31897	9256
6	खेळते भांडवल (रुपये)		2477442	0	0	167528	2759
7	कर्जे (रुपये)	7.1 दिलेली कर्जे	1434140	0	0	136527	9482
		7.2 वसूल कर्जे	1147312	0	0	78729	1527
		7.3 येणे कर्जे	1275302	0	0	136914	147
		7.4 थकित कर्जे	11526	0	0	32543	98

आधार :- जिल्हा उपनिबंधक, सहकारी संस्था, परभणी व हिंगोली

जिल्हा -परभणी

संदर्भ : 31.3.2007

(रुपये-हजारात)

अ. क्र.	जिल्हा आणि प्राथमिक पणन संस्था	संस्था संख्या	सभासद संख्या	खेळते भांडवल (रुपये)	खरेदीची किंमत (रुपये)			विक्रीची किंमत (रुपये)		
					कृषी उत्पादन	शेतीच्या गरजेच्या वस्तू	उपभोगाच्या वस्तू	मालक म्हणून	अडत्या म्हणून	एकूण
(1)	(2)	(3)	(4)	(5)	(6)	(7)	(8)	(9)	(10)	(11)
1	सेलू	1	311	90	0	0	0	0	0	0
2	जितूर	1	1198	110	0	0	0	0	0	0
3	परभणी	1	764	450	0	0	0	0	0	0
4	मानवत	1	490	162	0	0	0	0	0	0
5	पाथरी	1	612	180	0	0	0	0	0	0
6	सोनपेठ	1	1609	110	0	0	0	0	0	0
7	गंगाखेड	1	2280	200	0	0	0	0	0	0
8	पालम	1	1875	90	0	0	0	0	0	0
9	पुर्णा	1	588	209	0	0	0	0	0	0
एकूण जिल्हा		9	9727	1601	0	0	0	0	0	0
जिल्हा हिंगोली										
1	सेनगाव	1	2527	517	0	0	0	0	0	0
2	हिंगोली	1	1413	1630	25	512	314	0	112	963
3	अँढा ना.	1	927	312	0	0	0	0	0	0
4	कळमनुरी	1	1712	1251	0	0	0	0	0	0
5	वसमत	1	1427	1415	18	38	0	0	0	56
जिल्हा एकूण		5	8006	5125	43	550	314	0	112	1019

अ. क्र.	जिल्हा आणि प्राथमिक पणन संस्था	कृषी उत्पादनाची विक्री (अडते व मालक म्हणून) (रुपये)							
		भात व तांदूळ	गहू	इतर अन्नधान्ये	कापूस	गळिताची धान्ये	डाळी	इतर	एकूण
(1)	(2)	(12)	(13)	(14)	(15)	(16)	(17)	(18)	(19)
1	सेलू	0	0	0	0	0	0	0	0
2	जितूर	0	0	0	0	0	0	0	0
3	परभणी	0	0	0	0	0	0	0	0
4	मानवत	0	0	0	0	0	0	0	0
5	पाथरी	0	0	0	0	0	0	0	0
6	सोनपेठ	0	0	0	0	0	0	0	0
7	गंगाखेड	0	0	0	0	0	0	0	0
8	पालम	0	0	0	0	0	0	0	0
9	पुर्णा	0	0	0	0	0	0	0	0
एकूण जिल्हा		0	0	0	0	0	0	0	0
जिल्हा हिंगोली									
1	सेनगाव	0	0	0	0	0	0	0	0
2	हिंगोली	0	0	0	0	0	0	0	0
3	अँढा ना.	0	0	0	0	0	0	0	0
4	कळमनुरी	0	0	0	0	0	0	0	0
5	वसमत	0	0	0	0	0	0	0	0
जिल्हा एकूण		0	0	0	0	0	0	0	0

अ. क्र.	जिल्हा आणि प्राथमिक पणन संस्था	शेतीला आवश्यक वस्तूंची विक्री (अडते व मालक म्हणून) (रुपये)					उपभोग्य वस्तूंची एकूण विक्री (रुपये)
		खते	बियाणे	कृषी औजारे	इतर	एकूण	
(1)	(2)	(20)	(21)	(22)	(23)	(24)	(25)
1	सेलू	0	0	0	0	0	0
2	जितूर	0	0	0	0	0	0
3	परभणी	0	0	0	0	0	0
4	मानवत	0	0	0	0	0	0
5	पाथरी	0	0	0	0	0	0
6	सोनपेठ	0	0	0	0	0	0
7	गंगाखेड	0	0	0	0	0	0
8	पालम	0	0	0	0	0	0
9	पुर्णा	0	0	0	0	0	0
	एकूण जिल्हा	0	0	0	0	0	0
	जिल्हा हिंगोली						
1	सेनगाव	0	0	0	0	0	0
2	हिंगोली	0	0	0	0	0	0
3	अँढा ना.	0	0	0	0	0	0
4	कळमनुरी	0	0	0	0	0	0
5	वसमत	0	0	0	0	0	0
	जिल्हा एकूण	0	0	0	0	0	0

आधार :- जिल्हा उपनिबंधक, सहकारी संस्था, परभणी व हिंगोली

तक्ता क्रमांक - 7.8

नियंत्रित बाजारपेठातील कृषि मालाची वार्षिक आवक.

जिल्हा:परभणी

संदर्भ: 31/3/2007

(रुपये हजारात)

अ. क्र.	तालुका	कृषी उत्पन्न बाजार समित्यांची संख्या	उपबाजार पेठांची संख्या	गहू		ज्वारी		बाजरी	
				आवक (टन)	मूल्य (रुपये)	आवक (टन)	मूल्य (रुपये)	आवक (टन)	मूल्य (रुपये)
(1)	(2)	(3)	(4)	(5)	(6)	(7)	(8)	(9)	(10)
1	सेलू	1	2	1131	11248	588	4053	50	64
2	जितूर	1	4	1728	16811	1176	12571	13	17
3	परभणी	1	2	301	2995	563	6018	26	33
4	मानवत	1	2	365	3619	445	3051	221	283
5	पाथरी	1	1	729	7131	402	4297	2064	2641
6	गंगाखेड	1	3	1420	14130	1450	15500	1030	1318
7	पुर्णा	1	1	894	8864	35	240	0	0
एकूण जिल्हा		7	15	6568	64798	4659	45731	3404	4356

जिल्हा हिंगोली

1	सेनगाव	1	0	369	3672	352	3763	0	0
2	हिंगोली	1	3	596	6302	145	1013	1	1
3	कळमनुरी	1	6	935	9322	2593	27718	3	4
5	वसमत	1	2	215	2139	209	2234	0	0
जिल्हा एकूण		4	11	2115	21435	3299	34728	4	5.1184

पुढे चालू..

तक्ता क्रमांक - 7.8

नियंत्रित बाजारपेठातील कृषि मालाची वार्षिक आवक.

जिल्हा:परभणी

संदर्भ: 31/3/2007

(रुपये हजारात)

अ. क्र.	तालुका	मका		तूर		हरभरा		उडीद	
		आवक (टन)	मूल्य (रुपये)	आवक (टन)	मूल्य (रुपये)	आवक (टन)	मूल्य (रुपये)	आवक (टन)	मूल्य (रुपये)
(1)	(2)	(11)	(12)	(13)	(14)	(15)	(16)	(17)	(18)
1	सेलू	39	240	1966	66637	193	4061	97	3080
2	जितूर	0	0	1509	51147	296	6023	1113	33967
3	परभणी	0	0	524	17761	152	3214	322	8318
4	मानवत	0	0	1242	42080	88	1658	0	0
5	पाथरी	0	0	803	16407	91	1797	0	0
6	गंगाखेड	0	0	950	32200	70	1480	30	775
7	पुर्णा	0	0	143	4845	39	735	3	78
एकूण जिल्हा		39	240	7137	231077	929	18968	1565	46218

जिल्हा हिंगोली

1	सेनगाव	0	0	521	17659	490	10360	122	3152
2	हिंगोली	0	0	441	14948	258	5913	207	5477
3	कळमनुरी	0	0	480	16269	260	5258	311	8808
5	वसमत	0	0	90	3051	78	1649	11	284
जिल्हा एकूण		0	0	1532	51927	1086	23180	651	17721

कृपया मागे पहावे

तक्ता क्रमांक - 7.8

नियंत्रित बाजारपेठातील कृषि मालाची वार्षिक आवक.

जिल्हा:परभणी

संदर्भ: 31/3/2007

(रुपये हजारात)

अ. क्र.	तालुका	मुग		गुळ		कापूस		भुइमुग	
		आवक (टन)	मूल्य (रुपये)	आवक (टन)	मूल्य (रुपये)	आवक (टन)	मूल्य (रुपये)	आवक (टन)	मूल्य (रुपये)
(1)	(2)	(19)	(20)	(21)	(22)	(23)	(24)	(25)	(26)
1	सेलू	1578	48843	12	15	0	0	2	44
2	जितूर	898	27671	1	11	17244	340303	13	232
3	परभणी	1128	27824	0	0	0	0	980	17512
4	मानवत	659	16706	0	0	19536	38515	655	10684
5	पाथरी	250	7647	0	0	0	0	405	7237
6	गंगाखेड	60	1480	15	210	0	0	345	6165
7	पुर्णा	20	507	1	11	3510	6920	1097	17893
एकूण जिल्हा		4593	130678	29	247	40290	385738	3497	59767

जिल्हा हिंगोली

1	सेनगाव	80	1973	0	0	1623	31868	295	5272
2	हिंगोली	77	2256	23	293	1574	30906	366	6183
3	कळमनुरी	75	2160	0	0	0	0	132	1944
5	वसमत	0	0	0	0	0	0	0	0
जिल्हा एकूण		232	6389.3	23	293	3197	62774	793	13399

पुढे चालू..

तक्ता क्रमांक - 7.8

नियंत्रित बाजारपेठातील कृषि मालाची वार्षिक आवक.

जिल्हा:परभणी

संदर्भ: 31/3/2007

(रुपये हजारात)

अ. क्र.	तालुका	करडी		जवस		तिळ	
		आवक (टन)	मूल्य (रुपये)	आवक (टन)	मूल्य (रुपये)	आवक (टन)	मूल्य (रुपये)
(1)	(2)	(27)	(28)	(29)	(30)	(31)	(32)
1	सेलू	613	8484	0	0	0	0
2	जिंतूर	24	322	0	0	0	0
3	परभणी	12	168	0	0	0	0
4	मानवत	29	406	0	0	0	0
5	पाथरी	45	606	0	0	0	0
6	गंगाखेड	40	560	0	0	1	25
7	पुर्णा	3	42	0	0	0	0
एकूण जिल्हा		766	10588	0	0	1	25
जिल्हा हिंगोली							
1	सेनगाव	132	1848	0	0	1	27
2	हिंगोली	64	822	0	0	0	0
3	कळमनुरी	231	3087	0	0	0	0
5	वसमत	0	0	0	0	0	0
जिल्हा एकूण		427	5757	0	0	1	27

आधार - जिल्ह्यातील सर्व कृषी उत्पन्न बाजार समित्या.परभणी/हिंगोली

तक्ता क्रमांक - 7.9

परवानाधारक सावकारांची संख्या आणि त्यांनी दिलेली कर्जे

जिल्हा -परभणी /हिंगोली

संदर्भ : 31.3.2007

(रुपये हजारात)

अ. क्र.	तालुका	परवानाधारक सावकारांची संख्या	व्यापा-यांना दिलेली कर्जे (रुपये)	सावकारांनी इतरांना दिलेली कर्जे (रुपये)	एकूण (4+5) (रुपये)
(1)	(2)	(3)	(4)	(5)	
1	सेलू	7	4034.00	0.00	4034.00
2	जितूर	6	3457.00	0.00	3457.00
3	परभणी	55	31695.00	0.00	31695.00
4	मानवत	5	2881.00	0.00	2881.00
5	पाथरी	10	5762.00	0.00	5762.00
6	सोनपेठ	14	8067.00	0.00	8067.00
7	गंगाखेड	5	2881.00	0.00	2881.00
8	पालम	1	576.00	0.00	576.00
9	पुर्णा	2	1152.00	0.00	1152.00
एकूण जिल्हा		105	60505.00	0.00	60505.00
जिल्हा हिंगोली					
1	सेनगाव	1	0.00	0.00	0.00
2	हिंगोली	19	32150.00	0.00	36520.00
3	अँढा ना.	6	19650.00	0.00	19650.00
4	कळमनुरी	4	8945.00	0.00	8945.00
5	वसमत	5	15510.00	0.00	15510.00
जिल्हा एकूण		35	76255	0	80625

आधार :- जिल्हा उपनिबंधक, सहकारी संस्था, परभणी व हिंगोली

तक्ता क्रमांक - 8.1

विद्युतीकरण झालेल्या शहरांची व गावांची संख्या आणि त्यांची लोकसंख्या

जिल्हा - परभणी/हिंगोली

संदर्भ : 31 मार्च 2007

अ. क्र.	यंत्रणा	जिल्ह्यातील एकूण		विद्युतीकरण झालेली गावे		विद्युतीकरण झालेली शहरे		एकूण विद्युतीकरण झालेली गावे व शहरे		
		गावे	शहरे	संख्या	लोकसंख्या लाखात	संख्या	लोकसंख्या लाखात	संख्या	लोकसंख्या लाखात	
		(3)	(4)	(5)	(6)	(7)	(8)	(9)	(10)	
1	महाराष्ट्र राज्य विद्युत मंडळ	परभणी	841	8	841	10.43	8	4.85	849	15.28
		हिंगोली	710	3	710	8.33	3	1.54	713	9.87
2	खाजगी विद्युत कंपनी	परभणी	-	-	-	-	-	-	-	-
		हिंगोली	-	-	-	-	-	-	-	-
जिल्हा- एकूण		परभणी	841	8	841	10.43	8	4.85	849	15.28
		हिंगोली	710	3	710	8.33	3	1.54	713	9.87

तक्ता क्रमांक - 8.2

विजेचा वापर

जिल्हा - परभणी/हिंगोली

संदर्भ : 2006- 2007

अ. क्र.	विजेच्या वापराचा प्रकार	वीज निर्मितीच्या प्रकारनिहाय विजेचा वापर (1000 किलो वॅट तास)							
		थर्मल		हायड्रो		इतर		एकूण	
		परभणी	हिंगोली	परभणी	हिंगोली	परभणी	हिंगोली	परभणी	हिंगोली
(1)	(2)	(3)	(4)	(5)	(6)	(7)	(8)	(9)	(10)
1	घरगुती	834290	259896	-	-	-	-	834290	259896
2	व्यापारी कामासाठी लघुशक्ती साठी	18525	3974	-	-	-	-	18525	3974
3	औद्योगिक	26245	85824	-	-	-	-	26245	85824
4	सार्वजनिक दिवाबत्ती	26678	63396	-	-	-	-	26678	63396
5	कृषि	83260	70200	-	-	-	-	83260	70200
6	इतर	11566	25416	-	-	-	-	11566	25416
7	एकूण	1000564	508706	-	-	-	-	1000564	508706
8	कनेक्शन्सची संख्या (लाखात)	परभणी जिल्हा - 227532				हिंगोली जिल्हा - 124507			

आधार- अधीक्षक अभियंता, महाराष्ट्र राज्य विद्युत मंडळ, परभणी

टिप - जिल्ह्यातील गावे/ शहरे आणि लोकसंख्या 2001च्या जनगणनेनुसार देण्यात आलेली आहे.

तक्ता क्रमांक - 8.3

प्रकार व पृष्ठभाग यानुसार रस्त्यांची लांबी

जिल्हा:- परभणी

(लांबी :- कि.मी.मध्ये)

संदर्भ - 31 मार्च 2007

अ. क्र.	बाब	रस्त्याचा प्रकार							
		राष्ट्रीय महामार्ग	प्रमुख राज्य महामार्ग	राज्य महामार्ग	प्रमुख जिल्हा रस्ते	इतर जिल्हा रस्ते	ग्रामीण रस्ते	इतर	एकूण रस्त्याची लांबी
(1)	(2)	(3)	(4)	(5)	(6)	(7)	(8)	(9)	(10)
1	सिमेट कॉक्रीट								
	अ) सा.बां.वि.	0.00	0.00	0.00	0.00	0.00	0.00	0.00	0.00
	ब) जिल्हा परिषद	0.00	0.00	0.00	0.00	0.00	0.00	0.00	0.00
	क) न.पा./म.न.पा.	0.00	0.00	0.00	0.00	0.00	0.00	256.03	256.03
2	डांबरी								
	अ) सा.बां.वि.	0.00	129.00	584.00	164.70	0.00	0.00	0.00	877.70
	ब) जिल्हा परिषद	0.00	0.00	0.00	540.00	277.00	318.52	0.00	1135.52
	क) न.पा./म.न.पा.	0.00	0.00	0.00	0.00	0.00	0.00	460.56	460.56
3	खडीचे								
	अ) सा.बां.वि.	0.00	0.00	7.00	1.50	0.00	0.00	0.00	8.50
	ब) जिल्हा परिषद	0.00	0.00	0.00	505.07	390.00	1560.10	0.00	2455.17
	क) न.पा./म.न.पा.	0.00	0.00	0.00	0.00	0.00	0.00	408.11	408.11
4	इतर माल वापरून केलेले								
	अ) सा.बां.वि.	0.00	0.00	0.00	0.00	0.00	0.00	0.00	0.00
	ब) जिल्हा परिषद	0.00	0.00	0.00	0.00	0.00	0.00	0.00	0.00
	क) न.पा./म.न.पा.	0.00	0.00	0.00	0.00	0.00	0.00	38.27	38.27
5	एकूण लांबी								
	अ) सा.बां.वि.	0.00	129.00	591.00	166.20	0.00	0.00	0.00	886.20
	ब) जिल्हा परिषद	0.00	0.00	0.00	1045.07	667.00	1878.62	0.00	3590.69
	क) न.पा./म.न.पा.	0.00	0.00	0.00	0.00	0.00	0.00	1162.97	1162.97
	जिल्हा एकूण	0.00	129.00	591.00	1211.27	667.00	1878.62	1162.97	5639.86

आधार :- 1) कार्यकारी अभियंता, साबांवि व बांधकाम विभाग, जिप, परभणी

2) मुख्याधिकारी, नगर परिषद सर्व, जिल्हा परभणी

तक्ता क्रमांक - 8.3

प्रकार व पृष्ठभाग यानुसार रस्त्यांची लांबी

जिल्हा:- हिंगोली

(लांबी :- कि.मी.मध्ये)

संदर्भ - 31 मार्च 2007

अ. क्र.	बाब	रस्त्याचा प्रकार							
		राष्ट्रीय महामार्ग	प्रमुख राज्य महामार्ग	राज्य महामार्ग	प्रमुख जिल्हा रस्ते	इतर जिल्हा रस्ते	ग्रामीण रस्ते	इतर	एकूण रस्त्याची लांबी
(1)	(2)	(3)	(4)	(5)	(6)	(7)	(8)	(9)	(10)
1	सिमेंट कॉक्रीट								
	अ) सा.बां.वि.	0.00	0.00	0.00	0.00	0.00	0.00	0.00	0.00
	ब) जिल्हा परिषद	0.00	0.00	0.00	0.00	0.00	0.00	0.00	0.00
	क) न.पा./म.न.पा.	0.00	0.00	0.00	0.00	0.00	0.00	61.62	61.62
2	डांबरी								
	अ) सा.बां.वि.	0.00	41.00	464.55	93.10	118.00	175.00	0.00	891.65
	ब) जिल्हा परिषद	0.00	0.00	0.00	470.00	194.00	303.00	0.00	967.00
	क) न.पा./म.न.पा.	0.00	0.00	0.00	0.00	0.00	0.00	60.46	60.46
3	खडीचे								
	अ) सा.बां.वि.	0.00	0.00	6.80	256.00	258.00	618.00	0.00	1138.80
	ब) जिल्हा परिषद	0.00	0.00	0.00	193.00	182.00	510.00	0.00	885.00
	क) न.पा./म.न.पा.	0.00	0.00	0.00	0.00	0.00	0.00	26.84	26.84
4	इतर माल वापरून केलेले								
	अ) सा.बां.वि.	0.00	0.00	0.00	67.00	61.00	111.00	0.00	239.00
	ब) जिल्हा परिषद	0.00	0.00	0.00	13.45	111.90	1210.03	0.00	1335.38
	क) न.पा./म.न.पा.	0.00	0.00	0.00	0.00	0.00	0.00	31.01	31.01
5	एकूण लांबी								
	अ) सा.बां.वि.	0.00	41.00	471.35	416.10	437.00	904.00	0.00	2269.45
	ब) जिल्हा परिषद	0.00	0.00	0.00	676.45	487.90	2023.03	0.00	3187.38
	क) न.पा./म.न.पा.	0.00	0.00	0.00	0.00	0.00	0.00	179.93	179.93
	जिल्हा एकूण	0.00	41.00	471.35	1092.55	924.90	2927.03	179.93	5636.76

आधार :- 1) कार्यकारी अभियंता, साबांवि व बांधकाम विभाग, जिप, हिंगोली

2) मुख्याधिकारी, नगर परिषद सर्व, जिल्हा हिंगोली

मोटार वाहनांची आणि परवानाधारकांची संख्या

जिल्हा -परभणी/हिंगोली

संदर्भ -31 मार्च 2007

अ. क्र.	बाब	परभणी				हिंगोली			
		एकूण वाहने	इंधनाच्या प्रकारानुसार वाहने			एकूण वाहने	इंधनाच्या प्रकारानुसार वाहने		
(1)	(2)	(3)	डिझेल	पेट्रोल	सी.एन.जी	(7)	डिझेल	पेट्रोल	सी.एन.जी
(1)	(2)	(3)	(4)	(5)	(6)	(7)	(8)	(9)	(10)
प्रवासी वाहने									
1	बसेस	118	118	0	0	123	123	0	0
2	मोटारी आणि स्टेशन वॅगन्स	0	0	0	0	0	0	0	0
3	जीप	6605	6605	0	0	1948	1948	0	0
4	टॅक्सी	399	399	0	0	319	119	200	0
5	तीन चाकी वाहने (रिक्षा)								
	3-सीटर	4768	610	4158	0	1000	0	1000	0
	6-सीटर	902	902	0	0	1473	1473	0	0
6	दुचाकी वाहने	56129	0	56129	0	32673	0	32673	0
7	रुग्णवाहिका	102	102	0	0	38	38	0	0
8	शाळेच्या बसेस	28	28	0	0	0	0	0	0
	एकूण प्रवासी वाहने	69051	8764	60287	0	37574	3701	33873	0
माल वाहतूक-वाहने									
1	चार चाकी	1905	1905	0	0	825	825	0	0
2	तीन चाकी	788	788	0	0	400	400	0	0
3	ट्रॅक्टर्स	2608	2608	0	0	2698	2698	0	0
4	जोड वाहने	1688	1688	0	0	1005	1005	0	0
5	इतर	1428	1428	0	0	52	52	0	0
	एकूण माल वाहतूक-वाहने	8417	8417	0	0	4980	4980	0	0
	जिल्ह्यातील एकूण वाहने	77468	17181	60287	0	42554	8681	33873	0
परवानाधारकांची संख्या									
1	दुचाकी वाहने	56129				32673			
2	हलकी वाहने	7004				2267			
3	जड वाहने	8536		X X X		5103		X X X	
4	रिक्षा परवान्यांची संख्या	5670				2473			

आधार - प्रादेशिक परिवहन अधिकारी, परभणी व हिंगोली

तक्ता क्रमांक - 8.5

महाराष्ट्र राज्य मार्ग परिवहन महामंडळाची प्रवासी वाहतूक

जिल्हा -परभणी/हिंगोली

संदभ वर्ष-2006-07

अ.क्र.	बाब	आकडेवारी	
		परभणी	हिंगोली
(1)	(2)	(3)	(4)
1	वर्ष अखेरीस मार्गांची संख्या	162	101
2	मार्गांची एकूण लांबी (कि.मी.)	16333	10952
3	मार्गांची सरासरी लांबी (कि.मी.)	100.82	108.44
4	वर्षातील अस्तित्वात असलेल्या बसगाड्यांची संख्या	201	133
5	रस्त्यावर धावणा-या बस गाड्यांची दैनिक सरासरी संख्या	187	122
6	प्रवाशांची दैनिक सरासरी (संख्या लाखात)	2.3	1.40
7	वाहतुकीमुळे वर्षात मिळालेले उत्पन्न (रुपये लाखात)	3973.17	2568.14
8	दर प्रवाशामागे मिळालेले सरासरी उत्पन्न (रुपये दर दिवशी)	4.73	5.02

आधार - विभागीय नियंत्रक, महाराष्ट्र राज्य मार्ग परिवहन महामंडळ, परभणी

तक्ता क्रमांक - 8.6

पोस्ट आणि दूरध्वनी सेवा यांची आकडेवारी

जिल्हा - परभणी/हिंगोली

संदर्भ - 31 मार्च 2007

अ. क्र.	तालुका	पोस्टांची संख्या	तारघरांची संख्या	पत्रपेट्यांची संख्या	पोस्टमनांची संख्या	पोस्टाची सुविधा असलेल्या गावांची संख्या	वैयक्तिक दूरध्वनी संख्या			सार्वजनिक दूरध्वनी केंद्रांची संख्या (PCO)
							ग्रामीण	नागरी	एकूण	
(1)	(2)	(3)	(4)	(5)	(6)	(7)	(8)	(9)	(10)	(11)
1	सेलू	16	1	57	23	93	1580	2547	4127	417
2	जिंतूर	28	1	98	32	164	2564	1702	4266	728
3	परभणी	35	1	135	48	128	3008	17269	20277	3062
4	मानवत	20	0	75	32	54	722	1182	1904	398
5	पाथरी	18	1	60	25	56	722	1110	1832	414
6	सोनपेठ	16	0	58	23	57	874	588	1462	162
7	गंगाखेड	23	1	85	26	105	876	2707	3583	666
8	पालम	18	0	68	23	81	874	637	1511	171
9	पुर्णा	20	0	62	25	90	1070	1541	2611	247
एकूण जिल्हा		194	5	698	257	828	12290	29283	41573	6265
जिल्हा हिंगोली										
1	सेनगाव	12	0	85	16	128	2176	0	2176	115
2	हिंगोली	39	1	110	50	145	1468	4481	5949	421
3	औढा ना	20	0	82	26	118	1919	0	1919	143
4	कळमनुरी	31	0	88	36	142	2785	813	3598	448
5	वसमत	12	1	97	18	135	4056	2486	6542	798
एकूण जिल्हा		114	2	462	146	668	12404	7780	20184	1925

आधार:- 1) अधीक्षक, पोस्ट व तारघर, परभणी

टीप - काही तारघरे बंद झाल्यामुळे पुर्वीच्या तारघरांपेक्षा आताचे तारघरांची संख्या कमी आहे

तक्ता क्रमांक - 9.1

कारखान्यातील कामगारांची दैनिक सरासरी संख्या

जिल्हा- परभणी

संदर्भ वर्ष : 2005

अ. क्र.	उद्योग गट	संके- तांक	कारखाने संख्या			स्तंभ 6 मधील कारखान्यातील कामगार संख्या		काम केलेल्या श्रम दिनांची एकूण संख्या (हजारात)	प्रपत्र न पाठविणारे चालू कारखाने	
			नोंदणी झालेले	बंद	प्रपत्र पाठविणारे चालू	एकूण	पैकी स्त्रिया		संख्या	कामगार संख्या
(1)	(2)	(3)	(4)	(5)	(6)	(7)	(8)	(9)	(10)	(11)
1	गुरे पालन	14	93	29	6	209	86	35	58	1779
2	मासे मटन फळे व भाजीपाला यांचे उत्पादन व प्रक्रिया करणे व साठवण करणे	151	43	18	0	0	0	0	25	238
3	दुधाचे पदार्थ तयार करणे	152	3	0	3	122	4	38	0	0
4	गिरणीद्वारे पीठ भात डाळ इ. धान्यावर प्रक्रिया उत्	153	4	0	0	0	0	0	4	51
5	पाव बिस्कीटे केक वेगरे अन्न पदार्थांचे उत्पादन	154	8	2	0	0	0	0	6	750
6	मादक पेय पदार्थांचे उत्पादन	155	3	1	0	0	0	0	2	22
7	सुत कापडाचे उत्पादन सुत कातने कापड विणणे व यावरील प्रकीया	171	1	0	0	0	0	0	1	60
8	कापडाचे उत्पादन (तयार कपडे धरून)	181	1	1	0	0	0	0	0	0
9	लाकड कापने व फळया तयार करणे (प्लायवुड साडुन)	201	70	9	3	6	0	2	58	120
10	लाकडाच्या फळया प्लायवुड व वस्तु बनवीने	202	1	0	0	0	0	0	1	2
11	कापड व कागदापासुन तयार होणाऱ्या वस्तुचे उत्	210	1	1	0	0	0	0	1	35
12	छपाई व त्या सर्बिधचे उद्योग	222	1	0	0	0	0	0	1	10
13	रासायनीक वस्तुचे उत्पादन उदा. फिनाइल, टरपेन्टाइन, (रासायनीक खते सोडुन	241	1	1	0	0	0	0	0	0
14	अधातु खनीज पदार्थांचे उत्पादन	269	7	1	1	19	0	2	5	92
15	प्राथमीक स्वरूपाचे लोखंड तयार करणे	271	2	0	1	18	0	4	1	20
16	विजेवर चालणा-या उपकरणांचे उत्पादन	315	1	1	0	0	0	0	0	0
17	विघूत शक्तीचे उत्पादन	401	1	0	1	47	2	17	0	0
18	मोटार वाहनांची दुरूस्ती, देखभाल	502	9	0	3	208	6	75	6	246
	जिल्हा एकूण	-	250	63	18	629	98	173	169	3425

आधार - औद्योगिक सुरक्षा व आरोग्य संचालनालय, मुंबई

तक्ता क्रमांक - 9.2

रोजगार व स्वयंरोजगार मार्गदर्शन केंद्रांतील आकडेवारी

जिल्हा परभणी/हिंगोली

संदर्भ वर्ष : 2006-07

अ. क्र.	बाब	संख्या	
		परभणी	हिंगोली
(1)	(2)	(3)	(4)
1	जाहीर केलेल्या रिकाम्या जागांची संख्या	502	810
2	रोजगार स्वरोजगार मार्गदर्शक केंद्राचा उपयोग करणारे मालक	47	198
3	मागील वर्ष अखेरीस पटावरील उमेदवार	42522	22586
4	चालू वर्षात नवीन नोंदणी केलेले उमेदवार	10302	4968
5	नोकरी मिळालेले उमेदवार	21	11
6	वर्ष अखेरीस पटावरील उमेदवार	44773	21941
7	नोकरी मिळालेले उमेदवार		
	अ) खाजगी क्षेत्र	2	0
	ब) सार्वजनिक क्षेत्र	19	11
	क) एकूण	21	11
8	नोकरी मिळालेले उमेदवार		
	अ) अनुसूचित जाती/ अनुसूचित जमाती	6	0
	ब) इतर	15	11
	क) एकूण	21	11
9	रोजगार स्वयंरोजगार योजनेअंतर्गत लाभ प्राप्त झालेले उमेदवार		
	अ) रोजगार	उ.ना.	उ.ना.
	ब) स्वयंरोजगार	उ.ना.	उ.ना.
10	रोजगार स्वरोजगार मार्गदर्शक केंद्रातील व्यवसाय मार्गदर्शन केंद्र		
	1) वैयक्तिक मार्गदर्शन/ व्यक्तिशः अगर गटामध्ये सल्ला दिलेले	366	241
	2) रोजगार स्वरोजगार मार्गदर्शक केंद्रामध्ये घेण्यात आलेल्या गटांची चर्चा	82	18
	3) मार्गदर्शन केलेल्या अर्जदारांना नोकरी विषयी/ प्रशिक्षणासाठी /उमेदवारासाठी दिलेल्यांची संख्या	0	4

आधार - जिल्हा रोजगार व स्वयंरोजगार मार्गदर्शन केंद्र, परभणी व हिंगोली

तक्ता क्रमांक - 9.3

शासकीय व स्थानिक स्वराज्य संस्थांतील कर्मचा-यांची संख्या

जिल्हा - परभणी/हिंगोली

संदर्भ वर्ष : 2005

अ. क्र.	बाब	पदांचा तपशील	शासकीय		जिल्हा परिषद		नगर परिषद	
			परभणी	हिंगोली	परभणी	हिंगोली	परभणी	हिंगोली
(1)	(2)	(3)	(4)	(5)	(6)	(7)	(8)	(9)
1	वर्ग - अ	एकूण मंजूर पदे	382	107	31	109	3	1
		भरलेली पदे	278	31	25	77	2	1
		पैकी स्त्रिया	27	7	0	8	0	0
2	वर्ग - ब	एकूण मंजूर पदे	947	374	1242	833	25	5
		भरलेली पदे	671	282	823	638	17	5
		पैकी स्त्रिया	92	16	92	31	5	0
3	वर्ग - क	एकूण मंजूर पदे	5057	2388	4911	3314	692	105
		भरलेली पदे	3984	1992	3395	2520	471	92
		पैकी स्त्रिया	295	117	1087	607	125	6
4	वर्ग - ड	एकूण मंजूर पदे	1927	1100	947	559	1526	314
		भरलेली पदे	1512	884	661	427	893	214
		पैकी स्त्रिया	191	79	141	81	342	95
5	एकूण	मंजूर पदे	8313	3969	7131	4815	2246	425
		भरलेली पदे	6445	3189	4904	3662	1383	312
		पैकी स्त्रिया	605	219	1320	727	472	101
6	*इतर वर्ग-इ कर्मचारी	एकूण मंजूर पदे	1322	945	3766	1931	291	12
		भरलेली पदे	1028	754	867	650	151	7
		पैकी स्त्रिया	39	17	2371	1243	138	5
7	एकूण	मंजूर पदे (5+6)	9635	4914	10897	6746	2537	437
		भरलेली पदे	7473	3943	5771	4312	1534	319
		पैकी स्त्रिया	644	236	3691	1970	610	106

टीप (*)- 'इतर' यामध्ये कार्यव्ययी आस्थापनेवरील, आकस्मिक खर्चातील रोजगार दिले जाणारे, रोजंदारीवरील, अंशकालीन, मानसेवी आणि वरील वर्गात समाविष्ट न झालेले कर्मचारी यांचा समावेश आहे.

आधार - अर्थ व सांख्यिकी संचालनालय, मुंबई

तक्ता क्रमांक - 9.4

निरनिराळया उद्योगांतील रोजगार

जिल्हा - परभणी

संदर्भ वर्ष :2006-07

अ. क्र.	उद्योग गट	राष्ट्रीय उद्योग संकेतांक	एकूण आस्थापनांची संख्या	माहिती देणा-या आस्थापनांची संख्या	कर्मचारी संख्या			
					शासकीय	निम-शासकीय	खाजगी	एकूण
(1)	(2)	(3)	(4)	(5)	(6)	(7)	(8)	(9)
1	कृषी	0-1	24	24	884	122	0	1006
2	खाणकाम		0	0	0	0	0	0
3	वस्तुनिर्माण	2 ते3	1	1	1	0	0	1
4	बीज निर्मिती, गॅस, पाणी व सांडपाणी सेवा	4	19	19	1487	1397	0	2884
5	बांधकाम	5	7	7	1999	35	0	2034
6	घाऊक व किरकोळ व्यापार व हॉटेल व्यवसाय	6	68	68	228	3428	1494	5150
7	परिवहन,गोदामे आणि दळणवळण	7	71	71	4555	2895	318	7768
8	वित्त पुरवठा, विमा स्थावर मालमत्ता आणि व्यापार विषयक सेवा	8	127	127	1222	3802	4545	9569
9	सामूहिक,सामाजिक व व्यक्तिगत सेवा	9	2	2	54	5	23	82
जिल्हा एकूण			319	319	10430	11684	6380	28494

आधार - जिल्हा रोजगार व स्वयंरोजगार मार्गदर्शन केंद्र, परभणी

तक्ता क्रमांक - 9.4

निरनिराळया उद्योगांतील रोजगार

जिल्हा - हिंगोली

संदर्भ वर्ष :2006-07

अ. क्र.	उद्योग गट	राष्ट्रीय उद्योग संकेतांक	एकूण आस्थापनांची संख्या	माहिती देणा-या आस्थापनांची संख्या	कर्मचारी संख्या			
					शासकीय	निम-शासकीय	खाजगी	एकूण
(1)	(2)	(3)	(4)	(5)	(6)	(7)	(8)	(9)
1	कृषी	0-1	18	18	251	28	1170	1449
2	खाणकाम	0	0	0	0	0	0	0
3	वस्तुनिर्माण	2 ते 3	9	9	85	0	298	383
4	बीज निर्मिती, गॅस, पाणी व सांडपाणी सेवा	4	10	10	1109	593	0	1702
5	बांधकाम	5	15	15	167	0	39	206
6	घाऊक व किरकोळ व्यापार व हॉटेल व्यवसाय	6	21	21	0	212	304	516
7	परिवहन,गोदामे आणि दळणवळण	7	54	54	2720	679	0	3399
8	वित्त पुरवठा, विमा स्थावर मालमत्ता आणि व्यापार विषयक सेवा	8	69	69	379	99	1468	1946
9	सामूहिक,सामाजिक व व्यक्तिगत सेवा	9	2	2	6	0	10	16
जिल्हा एकूण			198	198	4717	1611	3289	9617

आधार - जिल्हा रोजगार व स्वयंरोजगार मार्गदर्शन केंद्र, हिंगोली

तक्ता क्रमांक - 9.5
कृषी व बिगर-कृषी उद्योग

जिल्हा - परभणी व हिंगोली

संदर्भ वर्ष : 1998

अ. क्र.	बाब	* कृषी उद्योग			बिगर-कृषी			कृषी व बिगर-कृषी एकूण		
		ग्रामीण	नागरी	एकूण	ग्रामीण	नागरी	एकूण	ग्रामीण	नागरी	एकूण
(1)	(2)	(3)	(4)	(5)	(6)	(7)	(8)	(9)	(10)	(11)
1	उद्योगांची संख्या									
1.1	स्वकार्यरत उद्योग**	1698	209	1907	24990	12148	37138	26688	12357	39045
1.2	आस्थापना***	82	67	149	5147	8067	13214	5229	8134	13363
1.3	एकूण	1780	276	2056	30137	20215	50352	31917	20491	52408
2	मालकीच्या प्रकारानुसार उद्योग									
2.1	सहकारी	3	1	4	440	78	518	443	79	522
2.2	सार्वजनिक	0	0	0	2138	684	2822	2138	684	2822
2.3	खाजगी	1777	275	2052	27559	19453	47012	29336	19728	49064
3	मालकाचा विशेष सामाजिक गट (एकूण संस्थांची टक्केवारी)									
3.1	अनुसूचित जाती	6.91	9.42	7.25	5.36	5.55	5.43	5.45	5.6	5.5
3.2	अनुसूचित जमाती	6.80	2.54	6.23	5.02	4.27	7.45	5.12	4.25	4.78
4	जागेविरहित कार्यान्वित असलेल्या उद्योगांची एकूणशी टक्केवारी	26.70	27.20	26.70	9.38	12.77	10.74	10.34	12.97	11.36
5	शक्तीवर चालणा-या उद्योगाची एकूण उद्योगांशी टक्केवारी	4.89	7.25	5.20	15.38	15.35	15.37	14.74	12.97	14.97
6	सर्वसाधारणपणे काम करणा-या कामगारांची संख्या									
6.1	एकूण कामगार	2687	632	3319	48926	70938	119864	51613	71570	123183
6.2	वेतनावर काम करणारे कामगार	172	169	341	14887	44358	59245	15059	44527	59586
6.3	वेतनावरील कामगारांची एकूण कामगारांशी टक्केवारी	6.4	26.70	1.08	30.43	62.53	49.43	29.18	62.21	48.37
6.4	कामगारांची प्रति उद्योग सरासरी संख्या	2	2	2	2	4	2	2	3	2

टीप :- *कृषी उत्पादन व मळे वगळून कृषी संबंधित उद्योग, ** पगारावर एकही कर्मचारी नसलेले उद्योग

***ज्या उद्योगात कमीतकमी एकतरी व्यक्ती पगारावर काम करते असे उद्योग

आधार :- अर्थ व सांख्यिकी संचालनालय, महाराष्ट्र शासन, मुंबई (आर्थिक गणना-1998)

तक्ता क्रमांक: 9.6

प्रमुख उद्योग गटानुसार उद्योगांची आणि नियमित काम करणा-या कामगारांची संख्या

जिल्हा -परभणी व हिंगोली

संदर्भ वर्ष :1998

अ. क्र.	उद्योग गट	ग्रामीण		नागरी		एकूण	
		उद्योग	कामगार	उद्योग	कामगार	उद्योग	कामगार
(1)	(2)	(3)	(4)	(5)	(6)	(7)	(8)
1	कृषी	1780	2687	279	632	2059	3319
2	खनिज उत्पादन व खाणकाम	14	22	9	45	23	67
3	वस्तुनिर्माण	5156	8018	2189	8255	7345	16273
4	बीज, गॅस आणि पाणी पुरवठा	6	8	0	0	6	8
5	बांधकाम	2210	2922	335	772	2545	3694
6	घाऊक व्यापार	157	297	725	1917	882	2214
7	किरकोळ व्यापार	10146	13755	9201	19009	19347	32764
8	उपाहारगृहे आणि हॉटेल्स	755	1427	1145	4358	1900	5785
9	वाहतूक	342	480	1295	3390	1637	3870
10	साठवण आणि गोदामविषयक	2	2	29	88	31	90
11	दळणवळण	49	147	207	860	256	1007
12	वित्तीय,विमा,स्थावर मालमत्ता आणि व्यावसायिक सेवा	1454	2404	1098	3536	2552	5940
13	सामूहिक, सामाजिक व व्यक्तिगत सेवा	9846	19441	3982	28708	13828	48149
14	इतर सेवा (इतरत्र वर्गीकरण न केलेल्या)	0	0	0	0	0	0
15	बिगर- कृषी उद्योग गट (एकूण)	30137	48923	20215	70938	50352	119861
सर्व प्रमुख उद्योग गट (एकूण)		31917	51610	20494	71570	52411	123180

आधार :- अर्थ व सांख्यिकी संचालनालय, महाराष्ट्र शासन, मुंबई (आर्थिक गणना -1998)

तक्ता क्रमांक - 9.7

महत्त्वाच्या उद्योग गटानुसार कृषी व बिगर - कृषी आस्थापनांची व त्यातील कामगारांची संख्या

जिल्हा - परभणी/हिंगोली

संदर्भ वर्ष :1998

अ. क्र.	उद्योग गट संकेतांक	उद्योग गट	आस्थापना			आस्थापनेवरील कामगार		
			ग्रामीण	नागरी	एकूण	ग्रामीण	नागरी	एकूण
(1)	(2)	(3)	(4)	(5)	(6)	(7)	(8)	(9)
1	0	कृषी	82	67	149	262	249	511
2	1	खाणकाम व दगडकाम	2	7	9	6	43	49
3	2 व 3	वस्तुनिर्माण	349	921	1270	1481	6208	7689
4	4	वीज,गॅस व पाणी पुरवठा	5	0	5	7	0	7
5	5	बांधकाम	111	96	207	296	391	687
6	6	घाऊक व्यापार	20	318	338	126	1255	1381
7	6	किरकोळ व्यापार	792	3089	3881	1848	10379	12227
8	6	उपाहारगृहे व हॉटेल्स	151	785	936	514	3704	4218
9	7	वाहतूक	102	513	615	179	2270	2449
10	7	साठवण व गोदाम विषयक	1	22	23	1	77	78
11	7	दळणवळण	39	93	132	136	712	848
12	8	वित्तीय, विमा, स्थावर मालमत्ता आणि व्यावसायिक सेवा	338	372	710	932	2617	3549
13	9	सामुहिक, सामाजिक व व्यक्तिगत सेवा	3237	1851	5088	11122	25581	36703
14	10	इतर	0	0	0	0	0	0
एकूण			5229	8134	13363	16910	53486	70396

आधार :- अर्थ व सांख्यिकी संचालनालय, महाराष्ट्र शासन, मुंबई (आर्थिक गणना-1998)

अ. क्र.	तालुका	बाब	प्राथमिक संस्था					माध्यमिक संस्था									
			शासकीय	स्थानिक संस्था	खाजगी		एकूण	शासकीय	स्थानिक संस्था	खाजगी		एकूण					
					अनुदानित	विना अनुदानित				अनुदानित	विना अनुदानित						
(1)	(2)	(3)	(4)	(5)	(6)	(7)	(8)	(9)	(10)	(11)	(12)	(13)					
1	सेलू	एकूण	0	101	9	4	114	8	29	114	25	176					
		पेकी मुलींकरिता	0	1	0	0	1										
2	जितूर	एकूण	0	189	14	8	211										
		पेकी मुलींकरिता	0	2	0	0	2										
3	परभणी	एकूण	0	158	55	33	246										
		पेकी मुलींकरिता	0	4	0	0	4										
	मानवत	एकूण	0	59	1	0	60										
		पेकी मुलींकरिता	0	1	0	0	1										
5	पाथरी	एकूण	0	69	1	3	73										
		पेकी मुलींकरिता	0	0	0	0	0										
6	सोनपेट	एकूण	0	71	1	0	72										
		पेकी मुलींकरिता	0	1	0	0	1										
7	गंगाखेड	एकूण	0	131	14	7	152										
		पेकी मुलींकरिता	0	1	0	0	1										
8	पालम	एकूण	0	93	8	0	101										
		पेकी मुलींकरिता	0	1	0	0	1										
9	पुर्णा	एकूण	0	99	11	8	118										
		पेकी मुलींकरिता	0	2	1	0	3										
एकूण जिल्हा		एकूण	0	970	114	63	1147						8	29	114	25	176
		पेकी मुलींकरिता	0	13	1	0	14						0	0	0	0	0
जिल्हा - हिंगोली																	
1	सेनगाव	एकूण	0	144	4	0	148	0	8	9	7	24					
		पेकी मुलींकरिता	0	0	0	0	0	0	0	0	0	0					
2	हिंगोली	एकूण	0	146	17	5	168	0	5	15	10	30					
		पेकी मुलींकरिता	0	2	1	1	4	0	0	0	0	0					
3	औंढा	एकूण	0	139	5	2	146	1	4	7	4	16					
		पेकी मुलींकरिता	0	2	0	0	2	0	0	1	0	1					
4	कळमनुरी	एकूण	0	168	8	2	178	3	8	18	6	35					
		पेकी मुलींकरिता	0	4	0	0	4	0	0	0	0	0					
5	वसमत	एकूण	0	155	16	2	173	0	4	16	10	30					
		पेकी मुलींकरिता	0	4	0	0	4	0	0	1	0	1					
एकूण जिल्हा		एकूण	0	752	50	11	813	4	29	65	37	135					
		पेकी मुलींकरिता	0	12	1	1	14	0	0	2	0	2					

जिल्हा - परभणी

संदर्भ वर्ष: 2004-05

अ. क्र.	तालुका	बाब	उच्च माध्यमिक संस्था					महाविद्यालये (सर्व)					एकूण शैक्षणिक संस्था
			शासकीय संस्था	स्थानिक संस्था	खाजगी		एकूण	शासकीय संस्था	स्थानिक संस्था	खाजगी		एकूण	
					अनुदानित	विना अनुदानित				अनुदानित	विना अनुदानित		
(1)	(2)	(3)	(14)	(15)	(16)	(17)	(18)	(19)	(20)	(21)	(22)	(23)	(24)
1	सेलू	एकूण						0	0	1	0	1	115
		पेकी मुलौकरिता						0	0	0	0	0	1
2	जितूर	एकूण						0	0	1	0	1	212
		पेकी मुलौकरिता						0	0	0	0	0	2
3	परभणी	एकूण						0	0	7	2	9	255
		पेकी मुलौकरिता						0	0	0	0	0	4
	मानवत	एकूण						0	0	1	0	1	61
		पेकी मुलौकरिता						0	0	0	0	0	1
5	पाथरी	एकूण	0	44	0	3	47	0	0	0	1	1	74
		पेकी मुलौकरिता						0	0	0	0	0	0
6	सोनपेट	एकूण						0	0	0	1	1	73
		पेकी मुलौकरिता						0	0	0	0	0	1
7	गंगाखेड	एकूण						0	0	1	1	2	154
		पेकी मुलौकरिता						0	0	0	0	0	1
8	पालम	एकूण						0	0	0	1	1	102
		पेकी मुलौकरिता						0	0	0	0	0	1
9	पुर्णा	एकूण						0	0	1	1	2	120
		पेकी मुलौकरिता						0	0	0	0	0	3
एकूण जिल्हा		एकूण	0	44	0	3	47	0	0	12	7	19	1389
		पेकी मुलौकरिता	0	0	0	0	0	0	0	0	0	0	14
जिल्हा - हिंगोली													
1	सेनगाव	एकूण	0	0	1	5	6	0	0	1	0	1	179
		पेकी मुलौकरिता	0	0	0	0	0	0	0	0	0	0	0
2	हिंगोली	एकूण	0	0	3	3	6	0	0	2	0	2	206
		पेकी मुलौकरिता	0	0	1	0	1	0	0	0	0	0	5
3	औढा	एकूण	0	0	3	3	6	0	0	1	0	1	169
		पेकी मुलौकरिता	0	0	0	0	0	0	0	0	0	0	3
4	कळमनुरी	एकूण	0	0	4	5	9	0	0	1	1	2	224
		पेकी मुलौकरिता	0	0	0	0	0	0	0	0	0	0	4
5	वसमत	एकूण	1	0	5	2	8	0	0	1	0	1	212
		पेकी मुलौकरिता	0	0	0	0	0	0	0	0	0	0	5
एकूण जिल्हा		एकूण	1	0	16	18	35	0	0	6	1	7	990
		पेकी मुलौकरिता	0	0	1	0	1	0	0	0	0	0	17

आधार - शिक्षणाधिकारी जि. प. परभणी व हिंगोली 2 सहसंचालक उच्च शिक्षण, नांदेड

तक्ता क्रमांक - 10.2
शैक्षणिक संस्थांतील शिक्षक

जिल्हा -परभणी

संदर्भ वर्ष:2004-05

अ. क्र.	तालुका	बाब	प्राथमिक शिक्षक					माध्यमिक शिक्षक				
			शासकीय	स्थानिक संस्था	खाजगी		एकूण	शासकीय	स्थानिक संस्था	खाजगी		एकूण
					अनुदानित	विना अनुदानित				अनुदानित	विना अनुदानित	
(1)	(2)	(3)	(4)	(5)	(6)	(7)	(8)	(9)	(10)	(11)	(12)	(13)
1	सेलू	एकूण	0	443	251	33	727	8	180	895	95	1178
		पैकी स्त्रिया	0	135	80	10	225					
2	जितूर	एकूण	0	831	272	30	1133					
		पैकी स्त्रिया	0	250	85	9	344					
3	परभणी	एकूण	0	1269	1204	330	2803					
		पैकी स्त्रिया	0	385	365	98	848					
4	मानवत	एकूण	0	432	150	21	603					
		पैकी स्त्रिया	0	135	45	7	187					
5	पाथरी	एकूण	0	393	65	30	488					
		पैकी स्त्रिया	0	120	18	8	146					
6	सोनपेठ	एकूण	0	259	96	44	399					
		पैकी स्त्रिया	0	80	30	15	125					
7	गंगाखेड	एकूण	0	648	209	72	929					
		पैकी स्त्रिया	0	195	62	25	282					
8	पालम	एकूण	0	420	103	0	523					
		पैकी स्त्रिया	0	130	33	0	163					
9	पुर्णा	एकूण	0	538	231	33	802					
		पैकी स्त्रिया	0	165	72	10	247					
एकूण जिल्हा		एकूण	0	5233	2581	593	8407	8	180	895	95	1178
		पैकी स्त्रिया	0	1595	790	182	2567	0	0	0	0	0
जिल्हा हिंगोली												
1	सेनगाव	एकूण	0	710	14	0	724	0	80	204	59	343
		पैकी स्त्रिया	0	37	2	0	39	0	8	17	0	25
2	हिंगोली	एकूण	0	906	109	20	1035	0	125	317	25	467
		पैकी स्त्रिया	0	124	53	6	183	0	23	47	15	85
3	औढा	एकूण	0	610	27	3	640	10	90	92	18	210
		पैकी स्त्रिया	0	48	1	0	49	0	13	9	0	22
4	कळमनुरी	एकूण	0	745	45	6	796	30	111	231	26	398
		पैकी स्त्रिया	0	103	15	3	121	8	9	13	2	32
5	वसमत	एकूण	0	806	117	8	931	0	26	300	36	362
		पैकी स्त्रिया	0	158	55	3	216	0	11	25	1	37
एकूण जिल्हा		एकूण	0	3577	312	37	3926	40	432	1144	164	1780
		पैकी स्त्रिया	0	470	126	12	608	8	64	111	18	201

जिल्हा -परभणी

संदर्भ वर्ष:2004-05

अ. क्र.	तालुका	बाब	उच्च माध्यमिक शिक्षक					महाविद्यालयातील शिक्षक (सर्व)					एकूण
			शासकीय संस्था	स्थानिक संस्था	खाजगी		एकूण	शासकीय संस्था	स्थानिक संस्था	खाजगी		एकूण	
					अनुदानित	विना अनुदानित				अनुदानित	विना अनुदानित		
(1)	(2)	(3)	(14)	(15)	(16)	(17)	(18)	(19)	(20)	(21)	(22)	(23)	(24)
1	सेलू	एकूण						0	0	33	33	760	
		पैकी स्त्रिया						0	0	NA	0	225	
2	जितूर	एकूण						0	0	39	39	1172	
		पैकी स्त्रिया						0	0	NA	0	344	
3	परभणी	एकूण						0	0	119	119	2922	
		पैकी स्त्रिया						0	0	NA	0	848	
4	मानवत	एकूण						0	0	40	40	643	
		पैकी स्त्रिया						0	0	NA	0	187	
5	पाथरी	एकूण	0	446	0	3	449	0	0	12	12	500	
		पैकी स्त्रिया						0	0	NA	0	146	
6	सोनपेठ	एकूण						0	0	22	22	421	
		पैकी स्त्रिया						0	0	NA	0	125	
7	गंगाखेड	एकूण						0	0	36	36	965	
		पैकी स्त्रिया						0	0	NA	0	282	
8	पालम	एकूण						0	0	NA	0	523	
		पैकी स्त्रिया						0	0	NA	0	163	
9	पुर्णा	एकूण						0	0	20	20	822	
		पैकी स्त्रिया						0	0	NA	0	247	
एकूण जिल्हा	एकूण		0	446	0	3	449	0	0	321	321	10355	
	पैकी स्त्रिया		0	0	0	0	0	0	0	0	0	2567	
जिल्हा हिंगोली													
1	सेनगाव	एकूण	0	0	14	19	33	0	0	9	0	9	1109
		पैकी स्त्रिया	0	0	1	0	1	0	0	1	0	1	66
2	हिंगोली	एकूण	0	0	55	47	102	0	0	33	0	33	1637
		पैकी स्त्रिया	0	0	8	5	13	0	0	3	0	3	284
3	औंढा	एकूण	0	0	18	27	45	0	0	6	0	6	901
		पैकी स्त्रिया	0	0	3	2	5	0	0	1	0	1	77
4	कळमनुरी	एकूण	0	0	63	36	99	0	0	6	7	13	1306
		पैकी स्त्रिया	0	0	7	2	9	0	0	1	1	2	164
5	वसमत	एकूण	23	0	75	34	132	0	0	21	0	21	1446
		पैकी स्त्रिया	6	0	9	3	18	0	0	3	0	3	274
एकूण जिल्हा	एकूण		23	0	225	163	411	0	0	75	7	82	6199
	पैकी स्त्रिया		6	0	28	12	46	0	0	9	1	10	865

आधार - शिक्षणाधिकारी जि. प. परभणी व हिंगोली 2 संहसंचालक उच्च शिक्षण,नांदेड

तक्ता क्रमांक - 10.3
शैक्षणिक संस्थातील विद्यार्थी संख्या

जिल्हा -परभणी

संदर्भ वर्ष:2004-05

अ. क्र.	तालुका	बाब	प्राथमिक विद्यार्थी					माध्यमिक विद्यार्थी					शासकीय	
			शासकीय	स्थानिक संस्था	खाजगी		एकूण	शासकीय	स्थानिक संस्था	खाजगी		एकूण		
					अनुदानित	विना अनुदानित				अनुदानित	विना अनुदानित			
(1)	(2)	(3)	(4)	(5)	(6)	(7)	(8)	(9)	(10)	(11)	(12)	(13)	(14)	
1	सेलू	एकूण	0	14451	7479	688	22618							
		पैकी मुली	0	6986	3169	282	10437							
2	जितूर	एकूण	0	26630	10227	520	37377							
		पैकी मुली	0	12954	4563	196	17713							
3	परभणी	एकूण	0	30473	48631	5441	84545							
		पैकी मुली	0	15322	22608	2212	40142							
4	मानवत	एकूण	0	11275	1588	0	12863							
		पैकी मुली	0	5589	641	0	6230							
5	पाथरी	एकूण	0	15954	2710	250	18914	1218	12171	62890	4360	80639	0	
		पैकी मुली	0	8026	1168	70	9264							
6	सोनपेठ	एकूण	0	8846	2219	68	11133							
		पैकी मुली	0	4318	974	47	5339							
7	गंगाखेड	एकूण	0	18344	9756	1042	29142							
		पैकी मुली	0	9017	4489	496	14002							
8	पालम	एकूण	0	11665	3484	0	15149							
		पैकी मुली	0	5630	1587	0	7217							
9	पुर्णा	एकूण	0	18184	8027	1286	27497							
		पैकी मुली	0	9070	3569	476	13115							
एकूण जिल्हा		एकूण	0	155822	94121	9295	259238	1218	12171	62890	4360	80639	0	
		पैकी मुली	0	76912	42738	3779	123429	0	0	0	0	0	0	
जिल्हा हिंगोली			0											
1	सेनगाव	एकूण	0	21733	1438	0	23171	0	2745	4721	1572	9038	0	
		पैकी मुली	0	10315	1220	0	11535	0	1098	2517	490	4105	0	
2	हिंगोली	एकूण	0	21461	7830	1074	30365	0	1800	11347	1895	15042	0	
		पैकी मुली	0	10883	3565	442	14890	0	720	6875	850	8445	0	
3	औंढा ना.	एकूण	0	21047	2675	140	23862	285	1510	4312	1516	7623	0	
		पैकी मुली	0	10507	1506	66	12079	104	604	2715	302	3725	0	
4	कळमनुरी	एकूण	0	22822	1840	450	25112	1516	2871	12135	1033	17555	0	
		पैकी मुली	0	11679	866	207	12752	488	1148	7431	465	9532	0	
5	वसमत	एकूण	0	30726	8934	138	39798	0	1495	10425	4481	16401	388	
		पैकी मुली	0	15680	4250	45	19975	0	598	4127	2616	7341	144	
एकूण जिल्हा		एकूण	0	117789	22717	1802	142308	1801	10421	42940	10497	65659	388	
		पैकी मुली	0	58864	11607	760	71231	592	4168	23665	4723	33148	144	

जिल्हा - परभणी

संदर्भ वर्ष: 2004-05

अ. क्र.	तालुका	बाब	उच्च माध्यमिक विद्यार्थी				महाविद्यालयातील विद्यार्थी (सर्व)					एकूण
			स्थानिक संस्था	खाजगी		एकूण	शासकीय	स्थानिक संस्था	खाजगी		एकूण	
				अनुदानित	विना अनुदानित				अनुदानित	विना अनुदानित		
(1)	(2)	(3)	(15)	(16)	(17)	(18)	(19)	(20)	(21)	(22)	(23)	(24)
1	सेलू	एकूण	16796	0	319	17115	0	0	473	0	473	23091
		पैकी मुली					0	0	259	0	259	10696
2	जितूर	एकूण					0	0	416	0	416	37793
		पैकी मुली					0	0	161	0	161	17874
3	परभणी	एकूण					0	0	4641	0	4641	89186
		पैकी मुली					0	0	1786	0	1786	41928
4	मानवत	एकूण					0	0	402	0	402	13265
		पैकी मुली					0	0	198	0	198	6428
5	पाथरी	एकूण					0	0	0	168	168	19082
		पैकी मुली					0	0	0	111	111	9375
6	सोनपेठ	एकूण					0	0	0	128	128	11261
		पैकी मुली					0	0	0	39	39	5378
7	गंगाखेड	एकूण	0	0	534	113	647	29789				
		पैकी मुली	0	0	217	59	276	14278				
8	पालम	एकूण	0	0	0	315	315	15464				
		पैकी मुली	0	0	0	94	94	7311				
9	पुर्णा	एकूण	0	0	292	173	465	27962				
		पैकी मुली	0	0	116	98	214	13329				
एकूण जिल्हा	जिल्हा हिंगोली	एकूण	16796	0	319	17115	0	0	6758	897	7655	364647
		पैकी मुली	0	0	0	0	0	0	2737	401	3138	126567
जिल्हा हिंगोली												0
1	सेनगाव	एकूण	0	351	476	827	0	0	353	0	353	33389
		पैकी मुली	0	185	210	395	0	0	146	0	146	16181
2	हिंगोली	एकूण	0	2472	202	2674	0	0	2198	0	2198	50279
		पैकी मुली	0	1389	97	1486	0	0	776	0	776	25597
3	औंढा ना.	एकूण	0	1056	98	1154	0	0	154	0	154	32793
		पैकी मुली	0	547	43	590	0	0	52	0	52	16446
4	कळमनुरी	एकूण	0	1743	630	2373	0	0	102	340	442	45482
		पैकी मुली	0	891	305	1196	0	0	38	185	223	23703
5	वसमत	एकूण	0	3286	241	3915	0	0	1599	0	1599	61713
		पैकी मुली	0	1611	101	1856	0	0	675	0	675	29847
एकूण जिल्हा	जिल्हा हिंगोली	एकूण	0	8908	1647	10943	0	0	4406	340	4746	223656
		पैकी मुली	0	4623	756	5523	0	0	1687	185	1872	111774

आधार - शिक्षणाधिकारी जि. प. परभणी व हिंगोली 2 सहसंचालक उच्च शिक्षण, नांदेड

अ. क्र.	तालुका	बाब	प्राथमिक विद्यार्थी				माध्यमिक विद्यार्थी					
			शासकीय	स्थानिक संस्था	खाजगी अनुदानित	विना अनुदानित	एकूण	शासकीय	स्थानिक संस्था	खाजगी अनुदानित	विना अनुदानित	एकूण
(1)	(2)	(3)	(4)	(5)	(6)	(7)	(8)	(9)	(10)	(11)	(12)	(13)
1	सेलू	एकूण	0	2102	1020	165	3287	NA	NA	NA	NA	0
		पेकी मुली	0	1067	423	62	1552	NA	NA	NA	NA	0
2	जितूर	एकूण	0	4561	1502	16	6079	NA	NA	NA	NA	0
		पेकी मुली	0	2166	687	12	2865	NA	NA	NA	NA	0
3	परभणी	एकूण	0	5384	9122	684	15190	NA	NA	NA	NA	0
		पेकी मुली	0	2715	4289	262	7266	NA	NA	NA	NA	0
4	मानवत	एकूण	0	1885	231	0	2116	NA	NA	NA	NA	0
		पेकी मुली	0	893	498	0	1391	NA	NA	NA	NA	0
5	पाथरी	एकूण	0	2545	280	7	2832	NA	NA	NA	NA	0
		पेकी मुली	0	1196	122	3	1321	NA	NA	NA	NA	0
6	सोनपेठ	एकूण	0	1614	102	24	1740	NA	NA	NA	NA	0
		पेकी मुली	0	777	38	9	824	NA	NA	NA	NA	0
7	गंगाखेड	एकूण	0	2802	1453	204	4459	NA	NA	NA	NA	0
		पेकी मुली	0	1392	670	98	2160	NA	NA	NA	NA	0
8	पालम	एकूण	0	2037	520	0	2557	NA	NA	NA	NA	0
		पेकी मुली	0	979	220	0	1199	NA	NA	NA	NA	0
9	पुर्णा	एकूण	0	3740	2376	191	6307	NA	NA	NA	NA	0
		पेकी मुली	0	1851	1020	64	2935	NA	NA	NA	NA	0
एकूण जिल्हा		एकूण	0	26670	16606	1291	44567	NA	NA	NA	NA	0
		पेकी मुली	0	13036	7567	510	21113	NA	NA	NA	NA	0
जिल्हा हिंगोली												
1	सेनगाव	एकूण	0	2608	173	0	2781	0	329	495	189	1013
		पेकी मुली	0	1043	69	0	1112	0	132	198	76	406
2	हिंगोली	एकूण	0	2575	939	129	3643	0	216	1362	227	1805
		पेकी मुली	0	1030	375	52	1457	0	88	545	94	727
3	औंढा ना.	एकूण	0	2526	321	17	2864	0	181	517	182	880
		पेकी मुली	0	1137	144	8	1289	0	87	233	83	403
4	कळमनुरी	एकूण	0	2739	221	54	3014	0	345	1456	124	1925
		पेकी मुली	0	1233	99	24	1356	0	155	655	59	869
5	वसमत	एकूण	0	3994	1072	18	5084	0	194	1355	538	2087
		पेकी मुली	0	1797	483	8	2288	0	87	610	242	939
एकूण जिल्हा		एकूण	0	14442	2726	218	17386	0	1265	5185	1260	7710
		पेकी मुली	0	6240	1170	92	7502	0	549	2241	554	3344

जिल्हा - परभणी

संदर्भ वर्ष: 2004-05

अ. क्र	तालुका	बाब	उच्च माध्यमिक विद्यार्थी					महाविद्यालयातील विद्यार्थी (सर्व)					एकूण
			शासकीय	स्थानिक संस्था	खाजगी		एकूण	शासकीय	स्थानिक संस्था	खाजगी		एकूण	
					अनुदानित	विना अनुदानित				अनुदानित	विना अनुदानित		
(1)	(2)	(3)	(14)	(15)	(16)	(17)	(18)	(19)	(20)	(21)	(22)	(23)	(24)
1	सेलू	एकूण	NA	NA	NA	NA	0	0	0	32	0	32	3319
		पैकी मुली	NA	NA	NA	NA	0	0	0	15	0	15	1567
2	जितूर	एकूण	NA	NA	NA	NA	0	0	0	77	0	77	6156
		पैकी मुली	NA	NA	NA	NA	0	0	0	21	0	21	2886
3	परभणी	एकूण	NA	NA	NA	NA	0	0	0	694	0	694	15884
		पैकी मुली	NA	NA	NA	NA	0	0	0	265	0	265	7531
4	मानवत	एकूण	NA	NA	NA	NA	0	0	0	62	0	62	2178
		पैकी मुली	NA	NA	NA	NA	0	0	0	10	0	10	1401
5	पाथरी	एकूण	NA	NA	NA	NA	0	0	0	0	27	27	2859
		पैकी मुली	NA	NA	NA	NA	0	0	0	0	18	18	1339
6	सोनपेठ	एकूण	NA	NA	NA	NA	0	0	0	0	21	21	1761
		पैकी मुली	NA	NA	NA	NA	0	0	0	0	6	6	830
7	गंगाखेड	एकूण	NA	NA	NA	NA	0	0	0	79	7	86	4545
		पैकी मुली	NA	NA	NA	NA	0	0	0	45	2	47	2207
8	पालम	एकूण	NA	NA	NA	NA	0	0	0	0	49	49	2606
		पैकी मुली	NA	NA	NA	NA	0	0	0	0	12	12	1211
9	पुर्णा	एकूण	NA	NA	NA	NA	0	0	0	109	27	136	6443
		पैकी मुली	NA	NA	NA	NA	0	0	0	48	21	69	3004
एकूण जिल्हा		एकूण	NA	NA	NA	NA	0	0	0	1053	131	1184	45751
		पैकी मुली	NA	NA	NA	NA	0	0	0	404	59	463	21576
जिल्हा हिंगोली													
1	सेनगाव	एकूण	0	0	42	57	99	0	0	45	0	45	3938
		पैकी मुली	0	0	17	23	40	0	0	18	0	18	1576
2	हिंगोली	एकूण	0	0	297	24	321	0	0	328	0	328	6097
		पैकी मुली	0	0	148	10	158	0	0	125	0	125	2467
3	औढा ना.	एकूण	0	0	127	12	139	0	0	18	0	18	3901
		पैकी मुली	0	0	57	5	62	0	0	6	0	6	1760
4	कळमनुरी	एकूण	0	0	210	82	292	0	0	10	108	118	5349
		पैकी मुली	0	0	95	37	132	0	0	7	70	77	2434
5	वसमत	एकूण	50	0	427	31	508	0	0	207	0	207	7886
		पैकी मुली	8	0	192	34	234	0	0	87	0	87	3548
एकूण जिल्हा		एकूण	50	0	1103	206	1359	0	0	617	108	725	27180
		पैकी मुली	8	0	509	89	606	0	0	243	70	313	11765

आधार - शिक्षणाधिकारी जि. प. परभणी व हिंगोली 2 सहसंचालक उच्च शिक्षण, नांदेड

अ.क्र.	तालुका	बाब	प्राथमिक विद्यार्थी					माध्यमिक विद्यार्थी					शासकीय
			शासकीय	स्थानिक संस्था	खाजगी		एकूण	शासकीय	स्थानिक संस्था	खाजगी		एकूण	
					अनुदानित	विना अनुदानित				अनुदानित	विना अनुदानित		
(1)	(2)	(3)	(4)	(5)	(6)	(7)	(8)	(9)	(10)	(11)	(12)	(13)	(14)
1	सेलू	एकूण	0	185	223	14	422	NA	NA	NA	NA	0	NA
		पेकी मुली	0	94	98	5	197	NA	NA	NA	NA	0	NA
2	जितूर	एकूण	0	1720	467	12	2199	NA	NA	NA	NA	0	NA
		पेकी मुली	0	862	181	6	1049	NA	NA	NA	NA	0	NA
3	परभणी	एकूण	0	802	1748	171	2721	NA	NA	NA	NA	0	NA
		पेकी मुली	0	398	787	83	1268	NA	NA	NA	NA	0	NA
4	मानवत	एकूण	0	163	58	0	221	NA	NA	NA	NA	0	NA
		पेकी मुली	0	78	25	0	103	NA	NA	NA	NA	0	NA
5	पाथरी	एकूण	0	816	166	30	1012	NA	NA	NA	NA	0	NA
		पेकी मुली	0	603	86	0	689	NA	NA	NA	NA	0	NA
6	सोनपेठ	एकूण	0	76	18	0	94	NA	NA	NA	NA	0	NA
		पेकी मुली	0	42	8	0	50	NA	NA	NA	NA	0	NA
7	गंगाखेड	एकूण	0	456	284	36	776	NA	NA	NA	NA	0	NA
		पेकी मुली	0	232	122	16	370	NA	NA	NA	NA	0	NA
8	पालम	एकूण	0	480	94	0	574	NA	NA	NA	NA	0	NA
		पेकी मुली	0	239	37	0	276	NA	NA	NA	NA	0	NA
9	पुर्णा	एकूण	0	332	267	43	642	NA	NA	NA	NA	0	NA
		पेकी मुली	0	178	127	17	322	NA	NA	NA	NA	0	NA
एकूण जिल्हा		एकूण	0	5030	3325	306	8661	NA	NA	NA	NA	0	NA
		पेकी मुली	0	2726	1471	127	4324	NA	NA	NA	NA	0	NA
जिल्हा हिंगोली													
1	सेनगाव	एकूण	0	435	29	0	464	0	55	82	32	169	0
		पेकी मुली	0	130	9	0	139	0	17	25	10	52	0
2	हिंगोली	एकूण	0	644	235	32	911	0	54	340	57	451	0
		पेकी मुली	0	193	71	10	274	0	16	102	17	135	0
3	ओंढा ना.	एकूण	0	1473	187	10	1670	285	105	302	106	798	0
		पेकी मुली	0	589	75	4	668	104	42	120	42	308	0
4	कळमनुरी	एकूण	0	1598	129	32	1759	1516	201	549	72	2338	0
		पेकी मुली	0	639	52	13	704	488	80	340	29	937	0
5	वसमत	एकूण	0	615	179	28	822	0	30	209	90	329	0
		पेकी मुली	0	123	36	6	165	0	6	42	18	66	0
एकूण जिल्हा		एकूण	0	4765	759	102	5626	1801	445	1782	357	4385	0
		पेकी मुली	0	1674	243	33	1950	592	161	629	116	1498	0

जिल्हा -परभणी

संदर्भ वर्ष: 2004-05

अ.क्र.	तालुका	बाब	उच्च माध्यमिक विद्यार्थी				महाविद्यालयातील विद्यार्थी (सर्व)					एकूण
			स्थानिक संस्था	खाजगी		एकूण	शासकीय	स्थानिक संस्था	खाजगी		एकूण	
				अनुदानित	विना अनुदानित				अनुदानित	विना अनुदानित		
(1)	(2)	(3)	(15)	(16)	(17)	(18)	(19)	(20)	(21)	(22)	(23)	(24)
1	सेलू	एकूण	NA	NA	NA	0	0	0	4	0	4	426
		पैकी मुली	NA	NA	NA	0	0	0	2	0	2	199
2	जितूर	एकूण	NA	NA	NA	0	0	0	10	0	10	2209
		पैकी मुली	NA	NA	NA	0	0	0	3	0	3	1052
3	परभणी	एकूण	NA	NA	NA	0	0	0	75	0	75	2796
		पैकी मुली	NA	NA	NA	0	0	0	34	0	34	1302
4	मानवत	एकूण	NA	NA	NA	0	0	0	0	0	0	221
		पैकी मुली	NA	NA	NA	0	0	0	0	0	0	103
5	पाथरी	एकूण	NA	NA	NA	0	0	0	0	0	0	1012
		पैकी मुली	NA	NA	NA	0	0	0	0	0	0	689
6	सोनपेठ	एकूण	NA	NA	NA	0	0	0	0	0	0	94
		पैकी मुली	NA	NA	NA	0	0	0	0	0	0	50
7	गंगाखेड	एकूण	NA	NA	NA	0	0	0	1	0	1	777
		पैकी मुली	NA	NA	NA	0	0	0	0	0	0	370
8	पालम	एकूण	NA	NA	NA	0	0	0	0	3	3	577
		पैकी मुली	NA	NA	NA	0	0	0	0	1	1	277
9	पुर्णा	एकूण	NA	NA	NA	0	0	0	3	0	3	645
		पैकी मुली	NA	NA	NA	0	0	0	2	0	2	324
एकूण जिल्हा		एकूण	NA	NA	NA	0	0	0	93	3	96	8757
		पैकी मुली	NA	NA	NA	0	0	0	41	1	42	4366
जिल्हा हिंगोली												0
1	सेनगाव	एकूण	0	7	10	17	0	0	21	0	21	671
		पैकी मुली	0	2	3	5	0	0	9	0	9	205
2	हिंगोली	एकूण	0	74	12	86	0	0	151	0	151	1599
		पैकी मुली	0	22	4	26	0	0	46	0	46	481
3	औढा ना.	एकूण	0	74	7	81	0	0	8	0	8	2557
		पैकी मुली	0	30	3	33	0	0	3	0	3	1012
4	कळमनुरी	एकूण	0	122	44	166	0	0	7	101	108	4371
		पैकी मुली	0	49	18	67	0	0	13	30	43	1751
5	वसमत	एकूण	0	66	5	71	0	0	95	0	95	1317
		पैकी मुली	0	13	3	16	0	0	40	0	40	287
एकूण जिल्हा		एकूण	0	343	78	421	0	0	282	101	383	10815
		पैकी मुली	0	116	31	147	0	0	111	30	141	3736

शिक्षणाधिकारी जि. प. परभणी व हिंगोली 2 सहसंचालक, उच्च शिक्षण, नांदेड

तक्ता क्रमांक - 10.6

शारीरिक शिक्षण महाविद्यालये,क्रीडांगणे, क्रीडा संस्था आणि क्रीडा शिष्यवृत्तीधारक

जिल्हा-परभणी/हिंगोली

संदर्भ वर्ष-2006-07

अ. क्र.	तालुका	शारीरिक शिक्षण महाविद्यालये (संख्या)	अधिकृत क्रीडांगणे, व्यायाम शाळा (संख्या)		खेळाच्या स्टेडियमची संख्या	अधिकृत जलतरण तलाव (संख्या)	वर्षात घेतलेली क्रीडा प्रशिक्षण शिबिरे (संख्या)	राज्यपातळीवर निवड झालेल्या खेळाडूंची संख्या		क्रीडा शिष्यवृत्ती धारकांची संख्या	
			क्रीडांगणे	व्यायाम शाळा				एकूण	पैकी मुली	एकूण	पैकी मुली
(1)	(2)	(3)	(4)	(5)	(6)	(7)	(8)	(9)	(10)	(11)	(12)
1	सेलू	0	4	8	1	1	3	140	47	0	0
2	जितूर	0	3	4	0	0	6	25	10	0	0
3	परभणी	1	10	20	2	1	7	148	45	0	0
4	मानवत	0	2	8	1	0	3	90	47	0	0
5	पाथरी	0	2	2	0	0	2	52	18	0	0
6	सोनपेठ	0	1	2	0	0	1	10	5	0	0
7	गंगाखेड	0	4	3	0	0	2	107	20	0	0
8	पालम	0	2	3	0	0	1	71	10	0	0
9	पुर्णा	0	3	4	0	0	3	140	40	0	0
एकूण जिल्हा		1	31	54	4	2	28	783	242	0	0
जिल्हा हिंगोली											
1	सेनगाव	0	2	2	0	0	1	5	3	0	0
2	हिंगोली	0	2	4	1	1	3	25	4	0	0
3	औंढा ना.	1	1	3	0	0	3	20	7	0	0
4	कळमनुरी	0	1	4	1	0	3	15	2	0	0
5	वसमत	0	2	4	1	0	2	25	6	0	0
जिल्हा एकूण		1	8	17	3	1	12	90	22	0	0

आधार - जिल्हा क्रीडा अधिकारी, परभणी

तक्ता क्रमांक - 10.7

इयत्तानिहाय विद्यार्थ्यांची संख्या

जिल्हा - परभणी

संदर्भ वर्ष - 30 सप्टेंबर, 2005

अ. क्र.	तालुका	इयत्ता						
		1 ली	2 री	3 री	4 थी	5 वी	6 वी	7 वी
	(2)	(3)	(4)	(5)	(6)	(7)	(8)	(9)
1	सेलू	4007	3356	3259	3236	2833	2604	2280
2	जितूर	7072	5939	5825	5537	5136	4730	4563
3	परभणी	14809	12987	12275	13236	10809	10705	9971
4	मानवत	2190	1901	1982	1885	1774	1657	1474
5	पाथरी	3260	3039	2693	2981	2539	2200	2157
6	सोनपेठ	2018	1630	1555	1585	1550	1464	1386
7	गंगाखेड	5261	4313	4521	4430	4424	4105	4109
8	पालम	2821	2312	2331	2196	2230	2140	2062
9	पुर्णा	4458	3943	4084	3990	3897	3841	3833
एकूण जिल्हा		45896	39420	38525	39076	35192	33446	31835
जिल्हा हिंगोली								
1	सेनगाव	4980	4417	4218	3884	3261	3249	3244
2	हिंगोली	6736	5923	5780	5457	5448	4960	4771
3	औंढा ना.	4621	4015	3851	3740	3492	3291	3250
4	कळमनुरी	5116	5247	4933	4894	4805	4769	4811
5	वसमत	7796	6925	7776	6505	6797	6345	5821
एकूण जिल्हा		29249	26527	26558	24480	23803	14405	21897

तक्ता क्रमांक - 10.7 (पुढे चालू)

जिल्हा - परभणी

अ. क्र.	तालुका	इयत्ता					
		8 वी	9 वी	10 वी	11 वी	12 वी	एकूण
	(2)	(10)	(11)	(12)	(13)	(14)	(15)
1	सेलू	NA	NA	NA	NA	NA	21575
2	जितूर	NA	NA	NA	NA	NA	38802
3	परभणी	NA	NA	NA	NA	NA	84792
4	मानवत	NA	NA	NA	NA	NA	12863
5	पाथरी	NA	NA	NA	NA	NA	18869
6	सोनपेठ	NA	NA	NA	NA	NA	11188
7	गंगाखेड	NA	NA	NA	NA	NA	31163
8	पालम	NA	NA	NA	NA	NA	16092
9	पुर्णा	NA	NA	NA	NA	NA	28046
एकूण जिल्हा		NA	NA	NA	NA	NA	263390
जिल्हा हिंगोली							
1	सेनगाव	1947	1084	985	486	344	32099
2	हिंगोली	3511	3149	2071	1423	1318	50547
3	औंढा ना.	1987	1546	1398	682	472	32345
4	कळमनुरी	3425	2959	1997	1263	1090	45309
5	वसमत	4201	3985	2580	1896	1660	62287
एकूण जिल्हा		15071	12723	9031	5750	4884	222587

आधार - शिक्षणाधिकारी जि. प. परभणी व हिंगोली 2 संहसंचालक उच्च शिक्षण, नांदेड

तक्ता क्रमांक - 11.1

सार्वजनिक व शासन सहाय्यीत वैद्यकीय सुविधांची माहिती

जिल्हा - परभणी

संदर्भ वर्ष:2006-07

अ. क्र.	तालुका	संख्या						
		रुग्णालये	दवाखाने	प्रसूतिगृहे	प्राथमिक आरोग्य केंद्रे	उपकेंद्रे	डॉक्टर व वैद्य	परिचारिका
(1)	(2)	(3)	(4)	(5)	(6)	(7)	(8)	(9)
1	सेलू	1	1	1	3	31	5	54
2	जिंतूर	2	2	1	6	36	10	84
3	परभणी	2	2	1	5	45	29	202
4	मानवत	1	1	1	2	18	3	18
5	पाथरी	1	1	1	3	17	13	56
6	सोनपेठ	1	1	1	2	14	5	15
7	गंगाखेड	1	1	1	4	15	9	57
8	पालम	1	1	1	2	14	6	22
9	पुर्णा	1	1	1	4	23	9	51
एकूण जिल्हा		11	11	9	31	213	89	559

जिल्हा हिंगोली

1	सेनगाव	1	2	5	4	25	15	59
2	हिंगोली	1	2	4	4	23	17	83
3	औंढा	1	1	5	4	26	15	62
4	कळमनुरी	1	2	7	6	31	22	74
5	वसमत	1	2	5	6	26	22	71
एकूण जिल्हा		5	9	26	24	131	91	349

तक्ता क्रमांक - 11.1

सार्वजनिक व शासन सहाय्यीत वैद्यकीय सुविधांची माहिती

जिल्हा - परभणी		संदर्भ वर्ष:2006-07								
अ. क्र.	तालुका	खाटांची संख्या			उपचार केलेले आंतररुग्ण			उपचार केलेले बाह्यरुग्ण		
		एकूण	एकूण पैकी स्त्रियां साठी	एकूण पैकी मुलां साठी	पुरुष	स्त्रिया	मुले	पुरुष	स्त्रिया	मुले
(1)	(2)	(10)	(11)	(12)	(13)	(14)	(15)	(16)	(17)	(18)
1	सेलू	36	24	12	375	368	201	6125	4958	2714
2	जितूर	66	34	32	874	945	656	28452	27543	21523
3	परभणी	86	50	36	1252	1286	724	12356	12149	8658
4	मानवत	37	28	9	295	256	209	5210	4658	3568
5	पाथरी	49	36	13	491	582	512	7203	8359	6856
6	सोनपेठ	6	4	2	683	1126	621	5658	8125	2418
7	गंगाखेड	72	36	36	802	685	498	15652	14256	10148
8	पालम	24	12	12	421	336	189	6892	6584	3482
9	पुर्णा	48	24	24	765	598	512	8659	8956	7109
एकूण जिल्हा		424	248	176	5958	6182	4122	96207	95588	66476
जिल्हा हिंगोली										
1	सेनगाव	54	30	24	226	219	230	11647	6345	4437
2	हिंगोली	104	64	40	428	289	290	12280	11165	7898
3	औढा	56	30	26	412	315	317	8325	8526	8122
4	कळमनुरी	81	51	30	459	485	437	10105	10848	6845
5	वसमत	101	60	41	231	150	162	12862	14678	12624
एकूण जिल्हा		396	235	161	1756	1458	1436	55219	51562	39926

आधार -1) जिल्हा शल्य चिकित्सक, सामान्य रुग्णालय, परभणी/हिंगोली.

2) जिल्हा आरोग्य अधिकारी, जिल्हा परिषद, परभणी/हिंगोली

तक्ता क्रमांक - 11.2

नोंदणी केलेल्या जन्म-मृत्यूंची संख्या

जिल्हा - परभणी

संदर्भ वर्ष: 2002

अ. क्र.	तालुका	एकूण/ ग्रामीण/ नागरी	नोंदलेल्या जन्मांची संख्या			नोंदलेल्या मृत्यूंची संख्या			बाल मृत्यूंची संख्या		
			पुरुष	स्त्रिया	एकूण	पुरुष	स्त्रिया	एकूण	पुरुष	स्त्रिया	एकूण
(1)	(2)	(3)	(4)	(5)	(6)	(7)	(8)	(9)	(10)	(11)	(12)
1	सेलू	एकूण	1271	951	2222	417	231	648	15	15	30
		ग्रामीण	955	710	1665	306	203	509	14	15	29
		नागरी	316	241	557	111	28	139	1	0	1
2	जिंतूर	एकूण	2186	1694	3880	586	403	989	30	27	57
		ग्रामीण	1656	1226	2882	497	342	839	28	25	53
		नागरी	530	468	998	89	61	150	2	2	4
3	परभणी	एकूण	5745	4587	10332	1813	1096	2909	256	205	461
		ग्रामीण	1027	836	1863	447	296	743	16	20	36
		नागरी	4718	3751	8469	1366	800	2166	240	185	425
4	मानवत	एकूण	1179	925	2104	285	176	461	6	12	18
		ग्रामीण	700	486	1186	188	122	310	5	8	13
		नागरी	479	439	918	97	54	151	1	4	5
5	पाथरी	एकूण	1231	915	2146	314	171	485	8	10	18
		ग्रामीण	940	704	1644	257	153	410	7	10	17
		नागरी	291	211	502	57	18	75	1	0	1
6	सोनपेठ	एकूण	354	306	660	136	92	228	6	8	14
		ग्रामीण	273	250	523	106	75	181	4	7	11
		नागरी	81	56	137	30	17	47	2	1	3
7	गंगाखेड	एकूण	1882	1541	3423	379	192	571	13	13	26
		ग्रामीण	920	732	1652	249	152	401	12	12	24
		नागरी	962	809	1771	130	40	170	1	1	2
8	पालम	एकूण	473	329	802	168	87	255	6	9	15
		ग्रामीण	473	329	802	168	87	255	6	9	15
		नागरी	0	0	0	0	0	0	0	0	0

तक्ता क्रमांक - 11.2

नोंदणी केलेल्या जन्म-मृत्यूंची संख्या

जिल्हा - परभणी

संदर्भ वर्ष: 2002

अ. क्र.	तालुका	एकूण/ ग्रामीण/ नागरी	नोंदलेल्या जन्मांची संख्या			नोंदलेल्या मृत्यूंची संख्या			बाल मृत्यूंची संख्या		
			पुरुष	स्त्रिया	एकूण	पुरुष	स्त्रिया	एकूण	पुरुष	स्त्रिया	एकूण
(1)	(2)	(3)	(4)	(5)	(6)	(7)	(8)	(9)	(10)	(11)	(12)
9	पुर्णा	एकूण	1493	1252	2745	407	291	698	7	24	31
		ग्रामीण	805	652	1457	294	201	495	4	15	19
		नागरी	688	600	1288	113	90	203	3	9	12
	एकूण जिल्हा	एकूण	15814	12500	28314	4505	2739	7244	347	323	670
		ग्रामीण	7749	5925	13674	2512	1631	4143	96	121	217
		नागरी	8065	6575	14640	1993	1108	3101	251	202	453
	जिल्हा हिंगोली										
1	सेनगाव	एकूण	1356	1094	2450	319	253	572	11	18	29
		ग्रामीण	1356	1094	2450	319	253	572	11	18	29
		नागरी	0	0	0	0	0	0	0	0	0
2	हिंगोली	एकूण	2031	1840	3871	604	292	896	45	24	69
		ग्रामीण	771	752	1523	255	183	438	13	22	35
		नागरी	1260	1088	2348	349	109	458	32	2	34
3	औंढा ना	एकूण	578	427	1005	170	135	305	10	6	16
		ग्रामीण	5783	427	6210	170	135	305	10	6	16
		नागरी	0	0	0	0	0	0	0	0	0
4	कळमनुरी	एकूण	1318	1038	2356	334	210	544	20	21	41
		ग्रामीण	1227	954	2181	280	195	475	20	21	41
		नागरी	91	84	175	54	15	69	0	0	0
5	वसमत	एकूण	1617	1212	2829	693	394	1087	26	24	50
		ग्रामीण	1211	906	2117	560	353	913	26	24	50
		नागरी	406	306	712	133	41	174	0	0	0
	एकूण जिल्हा	एकूण	6900	5611	12511	2120	1284	3404	112	93	205
		ग्रामीण	5143	4133	9276	1584	1119	2703	80	91	171
		नागरी	1757	1478	3235	536	165	701	32	2	34

आधार - आरोग्य सेवा संचालनालय, महाराष्ट्र राज्य, पुणे

तक्ता क्रमांक - 11.3
विविध कारणांनुसार मृत्यूची संख्या

जिल्हा -परभणी/हिंगोली

संदर्भ वर्ष - 2003

अ. क्र.	मृत्यूंचे कारण	मृत्यूंची संख्या 2003	
		परभणी	हिंगोली
(1)	(2)	(3)	(4)
1	हिवताप	4	0
2	पटकी	2	0
3	देवी	0	0
4	क्षयरोग	188	60
5	न्युमोनिया	21	5
6	अमांश, अतिसार, गॅस्ट्रो	12	5
7	हृदयविकार	324	89
8	विषमज्वर	29	22
9	कर्करोग	127	49
10	श्रवशन कियेसंबधि	258	67
11	<u>अपघात</u>		
अ	आत्महत्या	58	29
ब	रहदारी वाहतूक	12	2
क	इतर अपघात	96	94
12	इतर कारणे	6829	3356
	एकूण मृत्यू	7960	3778

आधार - आरोग्य सेवा संचालनालय, महाराष्ट्र राज्य, पुणे

जिल्हा - परभणी

संदर्भ वर्ष : 2006-07

अ.क्र.	तालुका	ग्रामीण/ एकूण	त्रिगुणी लस	पोलिओ	बीसीजी	गोवर	व्दिगुणी (डी.टी.)	धनुर्वात लस		
								10 वर्षे	16 वर्षे	गरोदर स्त्रिया
(1)	(2)	(3)	(4)	(5)	(6)	(7)	(8)	(9)	(10)	(11)
1	सेलू	ग्रामीण	2219	2219	2155	2346	2005	2567	2567	2530
		एकूण	2320	2410	2212	2415	2145	2687	2698	2625
2	जितूर	ग्रामीण	4017	4417	4366	3757	3968	4270	3904	4170
		एकूण	4148	4595	4425	3815	4085	4390	4057	4264
3	परभणी	ग्रामीण	4386	4231	4136	4245	4261	3735	4014	4147
		एकूण	4526	4598	4321	4456	4418	4021	4215	4598
4	मानवत	ग्रामीण	1547	1525	1525	1479	1268	1631	1631	1656
		एकूण	1689	1753	1754	1644	1524	1756	1792	1725
5	पाथरी	ग्रामीण	1702	1662	1510	1666	1226	1800	1550	1531
		एकूण	1826	1890	1840	1765	1356	1888	1649	1761
6	सोनपेठ	ग्रामीण	1249	1178	1214	1294	1640	1549	1427	1508
		एकूण	1391	1225	1301	1310	1725	1674	1532	1611
7	गंगाखेड	ग्रामीण	2520	2510	2457	2427	2074	2423	2456	2609
		एकूण	2610	2715	2520	2520	2145	2652	2712	2702
8	पालम	ग्रामीण	2134	2134	2048	2190	1744	1986	2041	2388
		एकूण	2134	2134	2048	2190	1744	1986	2041	2388
9	पुर्णा	ग्रामीण	2650	2589	2417	2432	2054	2763	2462	2837
		एकूण	2774	2665	2551	2545	2192	2815	2515	2850
एकूण जिल्हा		ग्रामीण	22424	22465	21828	21836	20240	22724	22052	23376
		एकूण	23418	23985	22972	22660	21334	23869	23211	24524
जिल्हा हिंगोली										
1	सेनगाव	ग्रामीण	4224	4224	3960	3629	3200	3728	3065	4179
		एकूण	4224	4224	3960	3629	3200	3728	3065	4179
2	हिंगोली	ग्रामीण	3570	3570	3076	3118	3843	3827	3739	3424
		एकूण	5206	5206	4753	4758	5473	5696	5653	4677
3	औढा ना	ग्रामीण	2821	2821	2845	2926	2890	3313	2670	3433
		एकूण	2821	2821	2845	2926	2890	3313	2670	3433
4	कळमनुरी	ग्रामीण	3740	3740	3818	3536	4238	3828	3643	3544
		एकूण	4200	4200	4354	4074	4753	4704	4405	3739
5	वसमत	ग्रामीण	4145	4145	3851	3943	4473	4937	3941	4629
		एकूण	5674	5674	5173	5459	5804	6317	5625	6395
जिल्हा एकूण		ग्रामीण	18500	18500	17550	17152	18644	19633	17058	19209
		एकूण	22125	22125	21085	20846	22120	23758	21418	22423

आधार - 1) जिल्हा शल्य चिकित्सक, सामान्य रुग्णालय,

2) जिल्हा आरोग्य अधिकारी, जिल्हा परिषद,

तक्ता क्रमांक - 11.5

कुटुंब कल्याण कार्यक्रम

जिल्हा -परभणी

संदर्भ वर्ष : 2006-07

अ. क्र.	तालुका	एकूण/ग्रामीण	कुटुंब कल्याण केंद्रांची संख्या	जननक्षम जोडप्यांची संख्या	31 मार्च अखेर संरक्षित जोडप्यांची संख्या			
					पुरुष नसबंदी	स्त्रियांची नसबंदी	लूपपध्दती	इतर पध्दतीने
(1)	(2)	(3)	(4)	(5)	(6)	(7)	(8)	(9)
1	सेलू	एकूण	4	17675	3	842	1030	1634
		ग्रामीण	3	17675	2	496	749	1207
2	जितूर	एकूण	7	34278	7	1609	1650	3897
		ग्रामीण	6	34278	7	1308	1446	3490
3	परभणी	एकूण	6	35107	20	2794	1602	4854
		ग्रामीण	5	35107	3	1642	1413	3570
4	मानवत	एकूण	3	12108	7	634	693	1273
		ग्रामीण	2	12108	7	424	671	973
5	पाथरी	एकूण	6	12810	9	570	713	1831
		ग्रामीण	4	12810	8	356	497	1246
6	सोनपेठ	एकूण	1	11185	26	520	479	625
		ग्रामीण	1	11185	26	520	479	625
7	गंगाखेड	एकूण	8	22293	5	1617	1218	3205
		ग्रामीण	5	22293	1	1023	884	2607
8	पालम	एकूण	2	16736	3	308	698	1338
		ग्रामीण	2	16736	3	308	698	1338
9	पुर्णा	एकूण	5	21849	5	989	1133	2125
		ग्रामीण	4	21849	4	599	906	1784
एकूण जिल्हा		एकूण	42	184041	85	9883	9216	20782
		ग्रामीण	32	184041	61	6676	7743	16840
जिल्हा हिंगोली								
1	सेनगाव	एकूण	5	31911	15	1655	534	1945
		ग्रामीण	5	31911	15	1655	534	1945
2	हिंगोली	एकूण	5	37780	159	2138	831	1736
		ग्रामीण	4	25535	38	1414	586	1536
3	औढा ना	एकूण	5	25861	55	1444	595	1607
		ग्रामीण	5	25861	55	1444	595	1607
4	कळमनुरी	एकूण	7	33859	24	1863	633	2158
		ग्रामीण	6	30097	24	1699	587	1911
5	वसमत	एकूण	7	44016	114	2672	570	1587
		ग्रामीण	6	33156	98	1979	527	1500
एकूण जिल्हा		एकूण	29	173427	367	9772	3163	9033
		ग्रामीण	26	146560	230	8191	2829	8499

आधार :- 1) जिल्हा शल्य चिकित्सक, सामान्य रुग्णालय, 2) जिल्हा आरोग्य अधिकारी, जिल्हा परिषद,

अ. क्र.	विकास शीर्ष व उपशीर्ष	जिल्हा पातळीवरील योजनांवर झालेला खर्च						
		बिगर - आदिवासी योजना	आदिवासी उपयोजना	आदिवासी उपयोजना क्षेत्राबाहेरील	विशेष घटक योजना	स्टेटपूल	अनुशेष	एकूण
(1)	(2)	(3)	(4)	(5)	(6)	(7)	(8)	(9)
1	कृषि व संलग्न सेवा							
	1.1 पीक संवर्धन	11.02	0.00	10.72	95.00	0.00	0.00	116.74
	1.2 फलोत्पादन	9.76	0.00	0.00	0.00	0.00	0.00	9.76
	1.3 मृदसंधारण	33.94	0.00	0.00	0.00	0.00	0.00	33.94
	1.4 पशुसंवर्धन	3.32	0.00	0.00	15.78	0.00	0.00	19.10
	1.5 दुग्धव्यवसाय विकास	0.00	0.00	0.00	0.00	0.00	0.00	0.00
	1.6 मत्स्यव्यवसाय	1.12	0.00	0.00	0.00	0.00	0.00	1.12
	1.7 वने	3.36	0.00	0.00	0.00	0.00	0.00	3.36
	1.8 पणन, कोठारे व वखारी	0.00	0.00	0.00	0.00	0.00	0.00	0.00
	1.9 सहकार	4.67	0.00	0.00	0.30	0.00	0.00	4.97
	एकूण (एक)	67.19	0.00	10.72	111.08	0.00	0.00	188.99
2	ग्रामीण विकास							
	2.1 एकात्मिक ग्रामीण विकास कार्यक्रम	15.36	0.00	4.76	11.11	0.00	0.00	31.23
	2.2 अवर्षण प्रवण क्षेत्र कार्यक्रम	0.00	0.00	0.00	0.00	0.00	0.00	0.00
	2.3 जवाहर रोजगार योजना	161.76	0.00	0.00	61.60	0.00	0.00	223.36
	2.4 रोजगार हमी योजना	42.42	0.00	0.00	0.00	0.00	0.00	42.42
	2.5 जमीन सुधारणा	0.00	0.00	0.00	0.00	0.00	0.00	0.00
	2.6 सामूहिक विकास	3.44	0.00	0.00	0.00	0.00	0.00	3.44
	2.7 ग्रामीण स्वच्छता कार्यक्रम	33.95	0.00	0.00	0.00	0.00	0.00	33.95
	एकूण (दोन)	256.93	0.00	4.76	72.71	0.00	0.00	334.40
3	पाटबंधारे व पूरनियंत्रण							
	3.1 लघु पाटबंधारे	60.61	0.00	0.00	0.00	0.00	0.00	60.61
	3.2 जलप्रदाय क्षेत्र विकास कार्यक्रम	0.00	0.00	0.00	0.00	0.00	0.00	0.00
	3.3 आयाकट विकास	0.85	0.00	0.00	0.00	0.00	0.00	0.85
	3.4 मध्यम प्रकल्प	17.06	0.00	0.00	0.00	0.00	0.00	17.06
	3.5 पूरनियंत्रण कामे	0.00	0.00	0.00	0.00	0.00	0.00	0.00
	एकूण (तीन)	78.52	0.00	0.00	0.00	0.00	0.00	78.52
4	विद्युत विकास	63.63	0.00	0.00	43.16	0.00	0.00	106.79
	एकूण (चार)	63.63	0.00	0.00	43.16	0.00	0.00	106.79

अ. क्र.	विकास शीर्ष व उपशीर्ष	जिल्हा पातळीवरील योजनांवर झालेला खर्च						
		बिगर - आदिवासी योजना	आदिवासी उपयोजना	आदिवासी उपयोजना क्षेत्राबाहेरील	विशेष घटक योजना	स्टेटपूल	अनुशेष	एकूण
(1)	(2)	(3)	(4)	(5)	(6)	(7)	(8)	(9)
5	उद्योग व खाणकाम							
	5.1 मोठे व मध्यम उद्योग	0.00	0.00	0.00	0.00	0.00	0.00	0.00
	5.2 ग्रामीण व लघु उद्योग	9.48	0.00	0.00	4.93	0.00	0.00	14.41
	एकूण (पाच)	9.48	0.00	0.00	4.93	0.00	0.00	14.41
6	वाहतूक व दळणवळण							
	6.1 मोठे व लहान बंदरे	0.00	0.00	0.00	0.00	0.00	0.00	0.00
	6.2 अंतर्देशीय जलवाहतूक	0.00	0.00	0.00	0.00	0.00	0.00	0.00
	6.3 रस्ते विकास	66.86	0.00	0.00	0.00	0.00	272.19	339.05
	एकूण (सहा)	66.86	0.00	0.00	0.00	0.00	272.19	339.05
7	सामान्य आर्थिक सेवा							
	7.1 पर्यटन	0.00	0.00	0.00	0.00	0.00	0.00	0.00
	7.2 स्थानिक विकास कार्यक्रम	0.00	0.00	0.00	0.00	0.00	0.00	0.00
	एकूण (सात)	0.00	0.00	0.00	0.00	0.00	0.00	0.00
8	सामाजिक आणि सामूहिक सेवा							
	8.1 सामान्य शिक्षण	70.63	0.00	0.00	35.34	0.00	3.55	109.52
	8.2 क्रिडा व युवक कल्याण	11.88	0.00	0.00	10.00	0.00	0.00	21.88
	8.3 कला व संस्कृती	2.53	0.00	0.00	0.00	0.00	0.00	2.53
	8.4 तांत्रिक शिक्षण	2.54	0.00	0.00	0.00	0.00	27.00	29.54
	8.5 वैद्यकीय शिक्षण व औषधी द्रव्ये	0.00	0.00	0.00	0.00	0.00	0.00	0.00
	8.6 आरोग्य सेवा	24.50	0.00	0.00	0.00	0.00	4.11	28.61
	8.7 ग्रामीण पाणी पुरवठा व स्वच्छता	117.54	0.00	0.00	27.34	0.00	0.00	144.88
	8.8 गृहनिर्माण	2.00	0.00	0.00	0.00	0.00	0.00	2.00
	8.9 नगर विकास	51.15	0.00	0.00	148.00	0.00	0.00	199.15
	8.10 माहिती व प्रसिध्दी	0.42	0.00	0.00	1.00	0.00	0.00	1.42
	8.11 मागासवर्गीयांचे कल्याण	19.45	0.00	0.89	243.31	0.00	0.00	263.65
	8.12 कामगार व कामगार कल्याण	0.51	0.00	0.00	0.91	0.00	22.16	23.58
	8.13 समाज कल्याण	1.03	0.00	0.00	0.00	0.00	0.00	1.03
	8.14 स्थानिक विकास कार्यक्रम	623.89	0.00	0.00	0.00	0.00	0.00	623.89
	8.15 पोषण	0.00	0.00	0.00	4.00	0.00	0.00	4.00
	एकूण (आठ)	928.07	0.00	0.89	469.90	0.00	56.82	1455.68
	एकूण (एक ते आठ)	1470.68	0.00	16.37	701.78	0.00	329.01	2517.84

आधार - जिल्हा नियोजन अधिकारी, परभणी

अ. क्र.	विकास शीर्ष व उपशीर्ष	जिल्हा पातळीवरील योजनांवर झालेला खर्च						
		बिगर - आदिवासी योजना	आदिवासी उपयोजना	आदिवासी उपयोजना क्षेत्राबाहेरील	विशेष घटक योजना	स्टेटपूल	अनुशेष	एकूण
(1)	(2)	(3)	(4)	(5)	(6)	(7)	(8)	(9)
1	कृषि व संलग्न सेवा							
	1.1 पीक संवर्धन	25.07	0.00	0.82	65.17	0.00	0.00	91.06
	1.2 फलोत्पादन	7.94	0.00	0.00	0.00	0.00	0.00	7.94
	1.3 मृदसंधारण	8.50	0.00	0.00	0.00	0.00	0.00	8.50
	1.4 पशुसंवर्धन	3.50	0.00	4.00	15.00	0.00	4.15	26.65
	1.5 दुग्धव्यवसाय विकास	0.00	0.00	0.00	0.00	0.00	0.00	0.00
	1.6 मत्स्यव्यवसाय	0.80	0.00	0.00	0.00	0.00	0.00	0.80
	1.7 वने	2.25	0.00	0.00	0.00	0.00	0.00	2.25
	1.8 पणन, कोठारे व वखारी	0.00	0.00	0.00	0.00	0.00	0.00	0.00
	1.9 सहकार	152.06	0.00	0.00	7.97	0.00	0.00	160.03
	एकूण (एक)	200.12	0.00	4.82	88.14	0.00	4.15	297.23
2	ग्रामीण विकास							
	2.1 एकात्मिक ग्रामीण विकास कार्यक्रम	17.79	0.00	1.20	31.10	0.00	0.00	50.09
	2.2 अवर्षण प्रवण क्षेत्र कार्यक्रम	47.00	0.00	0.00	0.00	0.00	0.00	47.00
	2.3 जवाहर रोजगार योजना	109.49	0.00	16.15	52.45	0.00	0.00	178.09
	2.4 रोजगार हमी योजना	9.00	0.00	0.00	0.00	0.00	0.00	9.00
	2.5 जमीन सुधारणा	0.00	0.00	0.00	0.00	0.00	0.00	0.00
	2.6 सामूहिक विकास	0.24	0.00	0.00	0.00	0.00	0.00	0.24
	2.7 ग्रामीण स्वच्छता कार्यक्रम	40.00	0.00	0.00	0.00	0.00	0.00	40.00
	एकूण (दोन)	223.52	0.00	17.35	83.55	0.00	0.00	324.42
3	पाटबंधारे व पूरनियंत्रण							
	3.1 लघु पाटबंधारे	53.19	0.00	5.49	0.00	0.00	0.00	58.68
	3.2 जलप्रदाय क्षेत्र विकास कार्यक्रम	0.00	0.00	0.00	0.00	0.00	0.00	0.00
	3.3 आयाकट विकास	0.00	0.00	0.00	0.00	0.00	0.00	0.00
	3.4 मध्यम प्रकल्प	0.00	0.00	0.00	0.00	0.00	0.00	0.00
	3.5 पूरनियंत्रण कामे	0.00	0.00	0.00	0.00	0.00	0.00	0.00
	एकूण (तीन)	53.19	0.00	5.49	0.00	0.00	0.00	58.68
4	विद्युत विकास	33.76	0.00	4.55	50.00	0.00	0.00	88.31
	एकूण (चार)	33.76	0.00	4.55	50.00	0.00	0.00	88.31

अ. क्र.	विकास शीर्ष व उपशीर्ष	जिल्हा पातळीवरील योजनांवर झालेला खर्च						
		बिगर - आदिवासी योजना	आदिवासी उपयोजना	आदिवासी उपयोजना क्षेत्राबाहेरील	विशेष घटक योजना	स्टेटपूल	अनुशेष	एकूण
(1)	(2)	(3)	(4)	(5)	(6)	(7)	(8)	(9)
5	उद्योग व खाणकाम							
	5.1 मोठे व मध्यम उद्योग	0.00	0.00	0.00	0.00	0.00	0.00	0.00
	5.2 ग्रामीण व लघु उद्योग	7.85	0.00	0.00	2.60	0.00	0.00	10.45
	एकूण (पाच)	7.85	0.00	0.00	2.60	0.00	0.00	10.45
6	वाहतूक व दळणवळण							
	6.1 मोठे व लहान बंदरे	0.00	0.00	0.00	0.00	0.00	0.00	0.00
	6.2 अंतर्देशीय जलवाहतूक	0.00	0.00	0.00	0.00	0.00	0.00	0.00
	6.3 रस्ते विकास	94.03	0.00	3.40	0.00	0.00	565.23	662.66
	एकूण (सहा)	94.03	0.00	3.40	0.00	0.00	565.23	662.66
7	सामान्य आर्थिक सेवा							
	7.1 पर्यटन	8.91	0.00	0.00	0.00	0.00	0.00	8.91
	7.2 स्थानिक विकास कार्यक्रम	0.00	0.00	0.00	0.00	0.00	0.00	0.00
	एकूण (सात)	8.91	0.00	0.00	0.00	0.00	0.00	8.91
8	सामाजिक आणि सामूहिक सेवा							
	8.1 सामान्य शिक्षण	88.90	0.00	0.62	57.00	0.00	10.20	156.72
	8.2 क्रिडा व युवक कल्याण	3.40	0.00	0.00	24.00	0.00	0.00	27.40
	8.3 कला व संस्कृती	2.40	0.00	0.00	0.00	0.00	0.00	2.40
	8.4 तांत्रिक शिक्षण	2.00	0.00	0.00	0.00	0.00	22.00	24.00
	8.5 वैद्यकीय शिक्षण व औषधी द्रव्ये	0.00	0.00	0.00	0.00	0.00	0.00	0.00
	8.6 आरोग्य सेवा	21.14	0.00	0.00	0.00	0.00	0.00	21.14
	8.7 ग्रामीण पाणी पुरवठा व स्वच्छता	38.55	0.00	7.21	17.25	0.00	0.00	63.01
	8.8 गृहनिर्माण	0.00	0.00	0.00	0.00	0.00	0.00	0.00
	8.9 नगर विकास	2.50	0.00	0.00	65.00	0.00	0.00	67.50
	8.10 माहिती व प्रसिध्दी	0.00	0.00	0.00	2.00	0.00	0.00	2.00
	8.11 मागासवर्गीयांचे कल्याण	13.85	0.00	40.00	197.52	0.00	0.00	251.37
	8.12 कामगार व कामगार कल्याण	14.90	0.00	0.00	1.34	0.00	11.68	27.92
	8.13 समाज कल्याण	1.38	0.00	0.00	10.00	0.00	0.00	11.38
	8.14 स्थानिक विकास कार्यक्रम	265.22	0.00	0.00	0.00	0.00	0.00	265.22
	8.15 पोषण	5.00	0.00	0.00	0.00	0.00	0.00	5.00
	एकूण (आठ)	459.24	0.00	47.83	374.11	0.00	43.88	925.06
	एकूण (एक ते आठ)	1080.62	0.00	83.44	598.40	0.00	613.26	2375.72

आधार - जिल्हा नियोजन अधिकारी, हिंगोली

जिल्हा - परभणी व हिंगोली

अ. क्र.	बाब	परभणी						हिंगोली					
		कामाचा प्रकार						कामाचा प्रकार					
		सिंचन	सार्वजनिक कामे (रस्ते)	कृषि	वनी करण	इतर	एकूण	सिंचन	सार्वजनिक कामे (रस्ते)	कृषि	वनी करण	इतर	एकूण
(1)	(2)	(3)	(4)	(5)	(6)	(7)	(8)	(9)	(10)	(11)	(12)	(13)	(14)
1	नियोजित कामांची संख्या	219	366	1502	60	0	2147	442	259	1021	770	119	2611
2	मंजूर केलेल्या कामांची संख्या	26	3	238	411	0	649	0	0	1761	39	0	1800
3	सुरु केलेल्या कामांची संख्या	20	0	238	391	0	649	0	0	71	39	0	110
4	पूर्ण केलेल्या कामांची संख्या	0	10	228	357	0	595	0	0	71	0	0	71
5	मध्येच बंद केलेल्या कामांची संख्या	26	18	10	0	0	54	0	0	0	0	0	0
6	कामासाठी केलेली तरतूद (रु.लाखात)	776.12	48.3	1142.00	150.00	0	2116.46	2085.30	574.32	1382.37	524.70	71.70	4638.39
7	कामावर झालेला एकूण खर्च (रु.लाखात)	272.66	1.96	918.07	67.47	0.0	1260.16	462.15	9.93	252.03	162.80	140.0	1026.94
8	रोजगार निर्मिती (मनुष्य दिवस लाखात)	4.00	0.03	13.50	0.99	0.0	18.52	6.8	0.15	3.71	2.39	2.06	15.11

आधार - जिल्हाधिकारी कार्यालय, रोजगार हमी योजना, परभणी व हिंगोली

तक्ता क्रमांक - 12.3

रोजगार हमी योजनेखाली घेतलेली कामे, त्यावरील रोजगार व खर्च

जिल्हा - परभणी व हिंगोली

संदर्भ: 2006-07

अ. क्र.	महिना	परभणी				हिंगोली			
		खर्च (रुपये लाखात)		मनुष्य दिवस (लाखात)	रो. ह.यो. कामांची संख्या	खर्च (रुपये लाखात)		मनुष्य दिवस (लाखात)	रो. ह.यो. कामांची संख्या
(1)	(2)	(3)	(4)	(5)	(6)	(7)	(8)	(9)	(10)
1	एप्रिल 2006	73.74	73.74	1.08	151	46.52	46.52	12.00	0.68
2	मे 2006	45.50	119.24	0.67	250	25.35	71.87	10.00	0.37
3	जून 2006	530.38	649.62	7.8	242	41.45	113.32	33.00	0.61
4	जुलै 2006	169.93	819.55	2.5	129	0.00	113.32	108.00	0
5	ऑगस्ट 2006	197.79	1017.34	2.91	99	23.38	136.70	104.00	0.34
6	सप्टेंबर 2006	112.04	1129.38	1.64	53	0.00	136.70	139.00	0
7	ऑक्टोबर 2006	0.00	1129.38	0	60	83.48	220.18	56.00	1.23
8	नोव्हेंबर 2006	42.38	1171.76	0.62	44	39.21	259.39	24.00	0.58
9	डिसेंबर 2006	10.88	1182.64	0.16	45	0.00	259.39	80.00	0
10	जानेवारी 2007	0	1182.64	0	45	117.10	376.49	25.00	1.72
11	फेब्रुवारी 2007	5.38	1188.02	0.08	61	290.49	666.98	6.00	4.28
12	मार्च 2007	72.14	1260.16	1.06	64	359.96	1026.94	134.00	5.3

आधार - जिल्हाधिकारी कार्यालय, (रो.ह.यो.शाखा), परभणी व हिंगोली

तक्ता क्रमांक - 12.4

पिण्याच्या पाण्याच्या सोयी व टंचाई संबंधी केलेल्या उपाययोजना

जिल्हा - परभणी व हिंगोली

संदर्भ : 2006-07

अ. क्र.	बाबी	तालुका							
		सेलू	जिंतूर	परभणी	मानवत	पाथरी	सोनपेठ	गगाखिंड	पालम
(1)	(2)	(3)	(4)	(5)	(6)	(7)	(8)	(9)	(10)
1	वस्ती असलेल्या गावांची एकूणसंख्या	93	164	128	54	56	57	105	81
2	गावातील वाडया/वस्त्यांची संख्या	4	42	9	0	4	0	52	36
3	बारा महिने पुरेसे पाणी उपलब्ध असलेल्या								
3.1	गावांची संख्या	92	164	123	53	56	57	96	70
3.2	त्याखालील वाडया / वस्त्यांची संख्या	4	42	7	0	4	0	42	32
4	पिण्याच्या पाण्याची टंचाई असलेली गावे व वाडया/वस्त्या								
	संदर्भ वर्षातील								
	अ) एकूण टंचाईग्रस्त गावे (संख्या)	1	0	5	1	0	0	9	11
	ब) एकूण वाडया/वस्त्या (संख्या)	0	0	3	0	0	1	10	4
	बृहत आराखडयानुसार								
	अ) एकूण टंचाईग्रस्त गावे (संख्या)	1	0	5	0	0	0	9	11
	ब) एकूण टंचाईग्रस्त वाडया/वस्त्या (संख्या)	0	0	3	0	0	1	10	4
5	केलेली उपाययोजना								
	अ) टंकरने पुरवठा होणा-या								
	गावांची संख्या	0	0	0	0	0	0	3	3
	गावांतील वाडया/वस्त्यांची संख्या	0	0	0	0	0	0	9	4
	टंकरची संख्या	0	0	0	0	0	0	4	6
	ब) बैलगाडीने पुरवठा होणा-या								
	गावांची संख्या	0	0	0	0	0	0	0	0
	गावांतील वाडया/वस्त्यांची संख्या	0	0	0	0	0	0	0	0
	बैलगाडयांची संख्या	0	0	0	0	0	0	0	0
	क) इतर साधनांनी पुरवठा होणा-या								
	गावांची संख्या	1	0	5	1	0	0	6	8
	गावांतील वाडया/वस्त्यांची संख्या	0	0	3	0	0	1	1	0
	साधने संख्या	1	0	8	1	0	5	8	12

तक्ता क्रमांक - 12.4

पिण्याच्या पाण्याच्या सोयी व टंचाई संबंधी केलेल्या उपाययोजना

जिल्हा - परभणी व हिंगोली

संदर्भ : 2006-07

अ. क्र.	बाबी	तालुका							
		पूर्णा	एकूण परभणी जिल्हा	सेनागव	हिंगोली	औढा ना.	कळमनुरी	वसमत	एकूण हिंगोली जिल्हा
(1)	(2)	(11)	(12)	(13)	(14)	(15)	(16)	(17)	(18)
1	वस्ती असलेल्या गावांची एकूणसंख्या	90	828	128	145	118	142	135	668
2	गावातील वाडया/वस्त्यांची संख्या	0	147	11	11	25	8	0	55
3	बारा महिने पुरेसे पाणी उपलब्ध असलेल्या								
3.1	गावांची संख्या	36	747	128	143	116	142	132	661
3.2	त्याखालील वाडया / वस्त्यांची संख्या	0	131	11	11	25	8	0	55
4	पिण्याच्या पाण्याची टंचाई असलेली गावे व वाडया/वस्त्या								
	संदर्भ वर्षातील								
	अ) एकूण टंचाईग्रस्त गावे (संख्या)	0	27	6	6	7	4	5	28
	ब) एकूण वाडया/वस्त्या (संख्या)	0	18	0	0	0	0	0	0
	बृहत आराखडयानुसार								
	अ) एकूण टंचाईग्रस्त गावे (संख्या)	0	26	6	6	7	4	5	28
	ब) एकूण टंचाईग्रस्त वाडया/वस्त्या (संख्या)	0	18	0	0	0	0	0	0
5	केलेली उपाययोजना								
	अ) टंकरने पुरवठा होणा-या								
	गावांची संख्या	5	11	6	6	7	4	5	28
	गावांतील वाडया/वस्त्यांची संख्या	0	13	0	0	0	0	0	0
	टंकरची संख्या	5	15	6	6	7	4	5	28
	ब) बैलगाडीने पुरवठा होणा-या								
	गावांची संख्या	0	0	0	0	0	0	0	0
	गावांतील वाडया/वस्त्यांची संख्या	0	0	0	0	0	0	0	0
	बैलगाडयांची संख्या	0	0	0	0	0	0	0	0
	क) इतर साधनांनी पुरवठा होणा-या								
	गावांची संख्या	0	21	0	0	0	0	0	0
	गावांतील वाडया/वस्त्यांची संख्या	0	5	0	0	0	0	0	0
	साधने संख्या	0	35	0	0	0	0	0	0

आधार - कार्यकारी अभियंता, ग्रामीण पाणीपुरवठा, जिल्हा परिषद, व गटविकास अधिकारी, पंचायत समिती

तक्ता क्रमांक 12.5

रासायनिक खतांचे वाटप

जिल्हा - परभणी

संदर्भ : 2006-07

अ.क्र.	तालुका	रासायनिक खतांचे वाटप (मे.टन)		
		नियंत्रित संस्थांकडून	खाजगी संस्थांकडून	एकूण
(1)	(2)	(3)	(4)	(5)
1	सेलू	0	12500	12500
2	जिंतूर	0	15400	15400
3	परभणी	0	22391	22391
4	मानवत	0	10000	10000
5	पाथरी	0	12000	12000
6	सोनपेठ	0	7000	7000
7	गंगाखेड	0	9500	9500
8	पालम	0	8000	8000
9	पुर्णा	0	10560	10560
एकूण जिल्हा		0	107351	107351
जिल्हा हिंगोली				
1	सेनगाव	0	9091	9091
2	हिंगोली	0	10100	10100
3	औंढा ना.	0	7575	7575
4	कळमनुरी	0	11110	11110
5	वसमत	0	12626	12626
एकूण जिल्हा		0	50502	50502

आधार - कृषि विकास अधिकारी, जिल्हा परिषद, परभणी व हिंगोली

तक्ता क्रमांक - 12.6

साखर कारखाने

जिल्हा:-परभणी/हिंगोली

संदर्भ वर्ष : 2006-07

अ. क्र.	तालुका	साखर कारखान्याचे नाव	सहकारी/खाजगी	कामगार(संख्या)		गळीत क्षमता मे.टन	प्रत्यक्ष गाळप मे.टन	साखरेचे उत्पादन मे.टन	इतर उत्पादने			
				नियमित	हंगामी				इथेनॉल मे. टन	पेपर मे. टन	मद्यार्क हजार लि.	बीज मे.वॅट
(1)	(2)	(3)	(4)	(5)	(6)	(7)	(8)	(9)	(10)	(11)	(12)	(13)
1	परभणी	नृसिंह सहकारी साखर कारखाना, लोहगाव	सहकारी	उ.ना.	उ.ना.	1250	397238	41601	0	0	0	0
2	पाथरी	गोदावरी दुधना सहकारी साखर कारखाना देवनांदरा	सहकारी	उ.ना.	उ.ना.	1250	बंद	0	0	0	0	0
3	पाथरी	योगेश्वरी शुगर इं.लि., लिबा	खाजगी	उ.ना.	उ.ना.	1250	339115	40830	0	0	0	0
4	ओढा ना.	बाराशिव हनुमानसहकारी साखर कारखाना, जवळाबाजार	सहकारी	उ.ना.	उ.ना.	2500	347884	36857	0	0	0	0
5	वसमत	पुर्णा सहकारी साखर कारखाना वसमत	सहकारी	उ.ना.	उ.ना.	2500	608577	68000	0	0	0	0
6	कळमनुर	भाउराव चव्हाण युनीट क्रं 2 डोंगरकडा	सहकारी	उ.ना.	उ.ना.	1250	190739	12566	0	0	0	0

आधार - प्रादेशिक उपसंचालक, साखर, नांदेड

अ.क्र.	बाब	परिमाण	परभणी		हिंगोली	
			उद्दिष्ट	साध्य	उद्दिष्ट	साध्य
(1)	(2)	(3)	(4)	(5)	(6)	(7)
1	अ) स्वर्णजयंती ग्राम स्वरोजगार योजना	लाभधारकांची संख्या	500	1017	475	365
	ब) जवाहर ग्राम समृद्धी योजना	लाख मनुष्य दिवस	24.72	20.46	12.55	8.69
	क) लघुउद्योग स्थापन करणे	उद्योग संख्या	415	411	210	145
2	अ) अतिरिक्त जमिनीचे वाटप	हेक्टर	30	0	0	0
	ब) लाभधारक	संख्या-अनु.जाती	0	0	0	0
		अनु.जमाती	0	0	0	0
		इतर	0	0	0	0
3	वेठबिगरांचे पुनर्वसन	खेडी संख्या	0	0	0	0
4	पिण्यासाठी स्वच्छ पाणी	खेडी संख्या	26	21	18	14
5	अ) प्राथमिक आरोग्य केंद्र	केंद्र संख्या	0	0	0	0
	ब) उपकेंद्र	उपकेंद्र संख्या	0	0	0	0
6	अ) कुटुंब नियोजन शस्त्रक्रिया	संख्या	12831	9883	8500	8423
	ब) सममूल्य शस्त्रक्रिया	संख्या	0	0	0	0
7	अ) एकात्मिक बालविकास सेवा गट	संख्या	0	0	0	0
	ब) अंगणवाडी	संख्या	0	0	0	0
8	अ) अनु.जातींच्या कुटुंबांना सहाय्य	संख्या	2370	2420	1100	1175
	ब) अनु.जमातींच्या कुटुंबांना सहाय्य	संख्या	506	436	200	200
9	अ) घरांसाठी जागा (इंदिरा आवास योजना)	संख्या	1590	467	910	910
	ब) घरबांधणीसाठी अर्थसहाय्य (इंदिरा आवास योजना)	संख्या	0	0	0	0
	क) आर्थिकदृष्ट्या दुर्बल घटकांसाठी घरे	संख्या	0	0	0	0
	ड) कमी उत्पन्न गटासाठी घरे	संख्या	0	0	0	0
10	गलिच्छ वस्ती सुधारणा	लोकसंख्या	0	0	0	0
11	झाडे लावणे	रोपे संख्या लाखात	5.60	6.52	1.25	0.99
12	रास्त भावाची दुकाने उघडणे	संख्या	0	0	0	0
13	अ) खेड्यांचे विद्युतीकरण	संख्या	0	0	0	0
	ब)पंप संचांसाठी विद्युतीकरण	संख्या	4859	2217	1850	1845
	क) सुधारित चुली	संख्या	0	0	0	0
	ड) बायोगॅस	संख्या	150	150	150	150

आधार - जिल्हा नियोजन अधिकारी, परभणी व हिंगोली

तक्ता क्रमांक - 12.8

स्थानिक विकास कार्यक्रम (लोकसभा मतदार संघ)

जिल्हा - परभणी/हिंगोली

संदर्भ : 2006-07

अ. क्र.	लोकसभा मतदार संघाचे नांव	मतदार संघाला मंजूर तरतूद (रुपये लाखात)	मंजूर कामांची संख्या			मंजूर कामांची अंदाजित किंमत (रुपये लाखात)	संदर्भ वर्षात झालेला एकूण खर्च (रुपये लाखात)
			जुनी अपूर्ण कामे	संदर्भ वर्षातील नवीन कामे	एकूण कामे		
(1)	(2)	(3)	(4)	(5)	(6)	(7)	(8)
1	परभणी	200.00	5	49	54	240.4	129.8
2	हिंगोली	200.00	12	31	43	83.34	31.12
एकूण		400.00	17	80	97	323.74	160.92

तक्ता क्रमांक - 12.9

स्थानिक विकास कार्यक्रम (विधानसभा मतदार संघ)

जिल्हा - परभणी/हिंगोली

संदर्भ : 2006-07

अ. क्र.	विधानसभा मतदार संघाचे नांव	मतदार संघाला मंजूर तरतूद (रुपये लाखात)	मंजूर कामांची संख्या			मंजूर नवीन कामांची अंदाजित किंमत (रुपये लाखात)	संदर्भ वर्षात झालेला एकूण खर्च (रुपये लाखात)
			जुनी अपूर्ण कामे	संदर्भ वर्षातील नवीन कामे	एकूण कामे		
(1)	(2)	(3)	(4)	(5)	(6)	(7)	(8)
1	परभणी	80.00	19	29	48	80.97	92.30
2	गंगाखेड	80.00	38	36	74	92.08	99.72
3	पाथरी	80.00	26	28	54	110.53	106.08
4	जितूर	80.00	39	33	72	82.06	78.12
5	सिंगणापूर	80.00	16	27	43	95.01	99.71
6	हिंगोली	80.00	39	32	71	56.65	65.07
7	वसमत	80.00	55	62	117	92.14	78.31
8	कळमनुरी	80.00	42	26	68	58.08	59.81
एकूण		640.00	274	273	547	667.52	679.12

आधार - जिल्हा नियोजन अधिकारी, परभणी व हिंगोली

तक्ता क्रमांक - 12.10

स्थानिक विकास कार्यक्रम (विधानपरिषद सदस्य)

जिल्हा - परभणी

संदर्भ : 2006-07

अ. क्र.	राज्यसभा सदस्य नाव	जिल्ह्याकरिता उपलब्ध करून दिलेली तरतूद (रुपये लाखात)	मंजूर कामांची संख्या			मंजूर कामांची अंदाजित किंमत (रुपये लाखात)	संदर्भ वर्षात झालेला एकूण खर्च (रुपये लाखात)
			जुनी अपूर्ण कामे	संदर्भ वर्षातील नवीन कामे	एकूण		
(1)	(2)	(3)	(4)	(5)	(6)	(7)	(8)
1	डॉ. पी. सी. आलेक्झेडार	15.00	0	1	1	14.95	7.46
2	डॉ. शरद जोशी	5.00	0	1	1	4.75	0.00
जिल्हा हिंगोली							
1	मा.श्री. रा. सु गवई	5.25	1	0	1	5.22	0
एकूण		5.25	1.00	0.00	1.00	5.22	0.00

तक्ता क्रमांक - 12.11

स्थानिक विकास कार्यक्रम (विधानपरिषद सदस्य)

जिल्हा - परभणी

संदर्भ - 2006-07

अ. क्र.	विधानपरिषद सदस्यांचे नाव	जिल्ह्याकरिता उपलब्ध करून दिलेली तरतूद (रुपये लाखात)	मंजूर कामांची संख्या			मंजूर नवीन कामांची अंदाजित किंमत (रुपये लाखात)	संदर्भ वर्षात झालेला एकूण खर्च (रुपये लाखात)
			जुनी अपूर्ण कामे	संदर्भ वर्षातील नवीन कामे	एकूण		
(1)	(2)	(3)	(4)	(5)	(6)	(7)	(8)
1	श्री.सुरेशदादा देशमुख	80.00	10	23	33	73.92	58.92
2	श्री.प्रकाशअण्णा शेंडगे	9.76	0	1	1	9.76	5.76
3	श्री. वसंतराव काळे	2.00	0	1	1	2.00	2.00
4	श्रीमती फौजिया खान	80.00	17	35	52	94.39	77.59
5	श्री.श्रीकांत जोशी	8.96	3	4	7	4.04	8.96
6	श्री. साठे	1.33	1	0	1	0.00	1.33
7	श्री. भाई जयवंतराव पाटील	1.00	0	1	1	1.00	1.00
एकूण		183.05	31	65	96	185.11	155.56

तक्ता क्रमांक - 12.11

स्थानिक विकास कार्यक्रम (विधानपरिषद सदस्य)

जिल्हा - परभणी

संदर्भ - 2006-07

अ. क्र.	विधानपरिषद सदस्यांचे नाव	जिल्ह्याकरिता उपलब्ध करून दिलेली तरतूद (रुपये लाखात)	मंजूर कामांची संख्या			मंजूर नवीन कामांची अंदाजित किंमत (रुपये लाखात)	संदर्भ वर्षात झालेला एकूण खर्च (रुपये लाखात)
			जुनी अपूर्ण कामे	संदर्भ वर्षातील नवीन कामे	एकूण		
(1)	(2)	(3)	(4)	(5)	(6)	(7)	(8)
जिल्हा- हिंगोली							
1	श्री.सुरेशदादा देशमुख	10.00	32	32	64	9.38	7.92
2	श्री.शां. करमळकर	13.00	17	9	26	12.75	12.75
3	श्री.श्रीकांत जोशी	10.00	6	7	13	10.00	10.00
4	श्री. सुधाकर गण्णणे	11.00	3	1	4	10.55	9.88
5	श्री. वसंतराव चव्हाण	5.50	0	8	8	5.50	4.22
6	श्रीमती फौजिया खान	7.00	0	2	2	6.99	6.99
7	दिवाकर रावते	2.00	0	2	2	2.00	2.00
एकूण		58.50	58.00	61.00	119.00	57.17	53.76

आधार - जिल्हा नियोजन अधिकारी, परभणी व हिंगोली

तक्ता क्रमांक - 13.1
पोलिस अधिकारी/ कर्मचारी यांची संख्या

जिल्हा -परभणी/हिंगोली

संदर्भ वर्ष:2006-07

अ. क्र.	पदनाम	परभणी		हिंगोली	
		संख्या		संख्या	
		एकूण संख्या	पैकी महि लांची संख्या	एकूण संख्या	पैकी महि लांची संख्या
(1)	(2)	(3)	(4)	(5)	(6)
1	पोलिस अधिकारी/ कर्मचा-यांची संख्या				
	1.1 पोलिस उपमहानिरीक्षक	0	0	0	0
	1.2 पोलिस आयुक्त	0	0	0	0
	1.3 पोलिस उप आयुक्त	0	0	0	0
	1.4 पोलिस सहायक आयुक्त	0	0	0	0
	1.5 पोलिस अधीक्षक	1	0	1	0
	1.6 अपर पोलिस अधीक्षक	1	0	1	1
	1.7 पोलिस उप अधीक्षक	7	0	3	0
	1.8 पोलिस निरीक्षक	15	0	14	0
	1.9 पोलिस उप निरीक्षक	62	0	41	0
	1.10 सहा.पोलीस उप निरिक्षक	124	4	72	0
	1.11 पोलिस जमादार/ हवालदार	320	13	220	1
	1.12 पोलिस शिपाई / पोलिस नाईक	892	43	625	38
	एकूण पोलिस अधिकारी/ कर्मचारी संख्या	1422	60	977	40
2	पोलिस ठाणे		17		12
3	आउट पोस्ट		9		8
4	पोलिस चौकी		2		0
5	लॉकअप्स		15		12
6	पोलिस ठाणे, आउट पोस्ट व सब पोस्ट आदींची सोय असलेली गावे व शहरे		26		0
7	पोलिस दलांचा एकूण खर्च (रू.लाखात)		1936.56		877.80

आधार - 1) जिल्हा पोलिस अधीक्षक,परभणी व हिंगोली

तक्ता क्रमांक - 13.2

दिवाणी व फौजदारी न्यायालयांत निकालात काढलेली प्रकरणे

जिल्हा- परभणी

संदर्भ वर्ष: 2006-07

अ. क्र.	न्यायालये	एकूण प्रकरणे	मूळ		अपील	
			नियमित	संकीर्ण	नियमित	संकीर्ण
(1)	(2)	(3)	(4)	(5)	(6)	(7)
1	दिवाणी न्यायालय	7025	2199	3959	696	171
2	फौजदारी न्यायालय	25169	23631	1222	103	213
3	लोक न्यायालय	477	444	27	3	3
4	कामगार न्यायालय	-	-	-	-	-
5	औद्योगिक न्यायालय	-	-	-	-	-
6	कौटुंबिक न्यायालय	-	-	-	-	-
7	जिल्हा दंडाधिकारी तथा कार्यकारी दंडाधिकारी	-	-	-	-	-
जिल्हा हिंगोली						
1	दिवाणी न्यायालय	1693	1149	370	95	79
2	फौजदारी न्यायालय	4997	3683	1137	34	143
3	लोक न्यायालय	147	146	1	-	-
4	कामगार न्यायालय	-	-	-	-	-
5	औद्योगिक न्यायालय	-	-	-	-	-
6	कौटुंबिक न्यायालय	-	-	-	-	-
7	जिल्हा दंडाधिकारी तथा कार्यकारी दंडाधिकारी	-	-	-	-	-

आधार:- जिल्हा व सत्र न्यायधिश, परभणी.2. जिल्हा दंडाधिकारी व कार्यकारी दंडाधिकारी परभणी.

तक्ता क्रमांक - 14.1

चित्रपट गृहे, व्ही.डी.ओ. केंद्र आणि केबलधारक यांची आकडेवारी

जिल्हा-परभणी

संदर्भ वर्ष: 31.3.2007

अ. क्र.	तालुका	कायम स्वरुपी चित्रपटगृहे		फिरती चित्रपटगृहे		व्हीडीओ केंद्रे		केबल धारक		वसूल केलेला कर (रुपये हजारात)
		संख्या	प्रत्येक खेळा साठी असलेली आसन क्षमता	संख्या	प्रत्येक खेळा साठी असलेली आसन क्षमता	संख्या	प्रत्येक खेळा साठी असलेली आसन क्षमता	केबल चालक संख्या	केबल ग्राहक संख्या	
(1)	(2)	(3)	(4)	(5)	(6)	(7)	(8)	(9)	(10)	(11)
1	सेलू	3	1463	0	0	4	120	8	2023	529
2	जिंतूर	0	0	1	300	12	360	12	2242	435
3	परभणी	6	5691	0	0	22	640	36	6790	4475
4	मानवत	3	1895	0	0	1	20	1	689	260
5	पाथरी	1	284	2	1035	1	20	2	437	147
6	सोनपेठ	0	0	0	0	0	0	1	245	54
7	गंगाखेड	1	1088	1	200	3	120	7	1375	544
8	पालम	0	0	0	0	7	210	2	75	29
9	पुर्णा	1	484	0	0	5	150	9	1725	254
एकूण जिल्हा		15	10905	4	1535	55	1640	78	15601	6727
जिल्हा हिंगोली										
1	सेनगाव	0	0	0	0	4	200	4	784	361
2	हिंगोली	1	430	0	0	8	400	16	3502	1528
3	औढा ना.	0	0	2	250	4	200	5	1689	575
4	कळमनुरी	0	0	1	130	8	400	5	1976	592
5	वसमत	0	0	3	450	7	350	7	4919	1564
जिल्हा एकूण		1	430	6	830	31	1550	37	12870	4620

आधार- जिल्हाधिकारी कार्यालय (करमणूक शाखा), परभणी व हिंगोली

तक्ता क्रमांक - 14.2

मुद्रणालये आणि त्यांनी प्रकाशित केलेली वर्तमानपत्रे व नियतकालिके

जिल्हा-परभणी

संदर्भ-31.3.2007

अ. क्र.	तालुका	मुद्रणालयांची संख्या	दैनिक वर्तमान पत्रे आणि नियतकालिके					
			दैनिक	साप्ताहिक	पाक्षिक	मासिक	त्रैमासिक	वार्षिक
(1)	(2)	(3)	(4)	(5)	(6)	(7)	(8)	(9)
1	सेलू	1	-	1	-	-	-	-
2	जिंतूर	-	-	-	-	-	-	-
3	परभणी	18	9	9	-	-	-	-
4	मानवत	-	-	-	-	-	-	-
5	पाथरी	-	-	-	-	-	-	-
6	सोनपेठ	-	-	-	-	-	-	-
7	गंगाखेड	4	1	3	-	-	-	-
8	पालम	-	-	-	-	-	-	-
9	पुर्णा	-	-	-	-	-	-	-
एकूण जिल्हा		23	10	13	0	0	0	0
जिल्हा हिंगोली								
1	सेनगाव	-	-	-	-	-	-	-
2	हिंगोली	3	4	3	-	-	-	-
3	औंढा ना.	-	-	-	-	-	-	-
4	कळमनुरी	1	-	1	-	-	-	-
5	वसमत	2	2	1	-	-	-	-
एकूण जिल्हा		6	6	5	0	0	0	0

आधार:- जिल्हा माहिती अधिकारी, परभणी

टीप - माहिती फक्त शासनमान्य यादीवरील दैनिके व साप्ताहिके यांची आहे.

तक्ता क्रमांक - 14.3

लोकसभा व विधानसभा निवडणूकीबाबतची आकडेवारी

जिल्हा- परभणी/हिंगोली

संदर्भ वर्ष 2004

अ. क्र.	मतदारसंघाचे नाव	एकूण मतदारांची संख्या	मतदान केलेल्या मतदारांची संख्या			मतदानाची टक्के वारी	पक्षनिहाय मिळालेली मते (संख्या)	
			पुरुष	स्त्रिया	एकूण		काँग्रेस आय	आर.पी. आय. पार्टी
(1)	(2)	(3)	(4)	(5)	(6)	(7)	(8)	(9)
लोकसभा निवडणूक :		एप्रिल, 2004						
1	परभणी -31	1155064	371023	304962	675985	58.52	0	0
2	हिंगोली-29	1189303	410025	317522	727547	61.17	0	0
लोकसभा एकूण		2344367	781048	622484	1403532	119.7	0	0
विधानसभा निवडणूक :		ऑक्टोबर 2004						
1	176-गंगाखेड	190148	68070	57816	125886	66.20	0	1007
2	183 पाथरी	180189	67392	62854	130246	72.28	0	0
3	177 सिंगणापूर	176082	66590	60858	127448	72.38	25488	0
4	182 जितूर	200869	79723	65749	145472	72.42	29458	0
5	178 परभणी	258376	80134	78652	158786	61.46	65192	0
6	179-वसमत	221918	90815	83420	174235	78.51	0	0
7	180-कळमनुरी	211128	77994	66894	144888	68.63	0	0
8	181-हिंगोली	221155	81819	70935	152754	69.07	48646	0
विधानसभा एकूण		1659865	612537	547178	1159715	69.87	168784	1007

तक्ता क्रमांक - 14.3

लोकसभा व विधानसभा निवडणूकीबाबतची आकडेवारी

जिल्हा- परभणी/हिंगोली

अ. क्र.	मतदारसंघाचे नाव	पक्षनिहाय मिळालेली मते (संख्या)							
		ब.स.पा.	शे.का. पक्ष	समाज वादी पार्टी	भा.ज.प.	शिवसेना	अपक्ष	राष्ट्रवादी	सी.पी.एम.
(1)	(2)	(10)	(11)	(12)	(13)	(14)	(15)	(16)	(17)
लोकसभा निवडणूक :		एप्रिल 2004							
1	परभणी -31	0	0	17736	0	339318	35748	283147	0
2	हिंगोली-29	29640	0	0	0	314928	55312	327667	0
लोकसभा एकूण		29640	0	17736	0	654246	91060	610814	0
विधानसभा निवडणूक :		ऑक्टोबर 2004							
1	176-गंगाखेड	0	29395	0	43065	0	50355	2064	0
2	183 पाथरी	0	0	0	0	43331	37109	49801	0
3	177 सिंगणापूर	1246	0	321	0	26158	74235	0	0
4	182 जितूर	20830	0	0	0	18507	76677	0	0
5	178 परभणी	8231	0	0	0	74939	10421	0	0
6	179-वसमत	4583	0	919	0	80627	7113	80935	0
7	180-कळमनुरी	6667	0	0	0	72221	6877	48248	10846
8	181-हिंगोली	32649	0	2102	0	31900	37392	0	0
विधानसभा एकूण		74206	29395	3342	43065	347683	300179	181048	10846

आधार - जिल्हा निवडणूक अधिकारी, जिल्हाधिकारी कार्यालय, परभणी व हिंगोली