

जिल्हा
सामाजिक व आर्थिक
समालोचन

2006-2007

रायगड जिल्हा

अर्थ व सांख्यिकी संचालनालय,
महाराष्ट्र शासन,
मुंबई.

अनुक्रमणिका
जिल्हा सामाजिक व आर्थिक समालोचन - 2006-07

जिल्हा -

तक्ता क्र.	विषय	पृष्ठ क्र.
1	2	3
भाग-1 समालोचन		
.....	जिल्ह्याचा समग्र आढावा	1 ते 11
दृष्टिक्षेपात	जिल्हा	1 ते 7
रस्ते आणि तालुका सीमा दर्शविणारा	जिल्ह्याचा नकाशा	1
निवडक आलेख		1 ते 5
भाग-2 सांख्यिकीय तक्ते		
1. निवडक निर्देशक		
1.1	निवडक निर्देशक (1960-2004)	1
2. लोकसंख्याविषयक आकडेवारी		
2.1	लोकसंख्याविषयक निवडक आकडेवारी	6
2.2	लोकसंख्या आणि वृद्धिदर	10
2.3	शहरांची वर्गवारी आणि त्यांची लोकसंख्या	11
2.4	मुख्य व सीमांतिक काम करणा-यांचे उद्योगगटनिहाय वर्गीकरण	12
2.5	धर्म व वयोगटानुसार लोकसंख्या	13
2.6	दारिद्र्य रेषेखालील ग्रामीण कुटुंबे	14
3. जिल्हा उत्पन्न अंदाज		
3.1	क्षेत्रवार जिल्हा उत्पन्न व दरडोई जिल्हा उत्पन्न - चालू किंमतीनुसार	15
3.2	क्षेत्रवार जिल्हा उत्पन्न व दरडोई जिल्हा उत्पन्न - स्थिर किंमतीनुसार	16
4. किंमतीविषयक आकडेवारी		
4.1	निवडक कृषिमालाच्या सरासरी घाऊक किंमती	17
4.2	जिल्हा मुख्यालयातील महत्त्वाच्या वस्तूंच्या मासिक सरासरी किरकोळ किंमती	19
4.3	ग्राहक किंमतीचे निर्देशांक	25
4.4	किंमतीचे महत्त्वाचे निर्देशांक	26
5. जमीन महसूल, स्थानिक संस्थांचे उत्पन्न/ खर्च, बँकिंग, विमा आणि अल्पबचतविषयक आकडेवारी		
5.1	गोळा केलेला जमीन महसूल	27
5.2	स्थानिक स्वराज्य संस्थांचे उत्पन्न व खर्च	28
5.3	बँक कार्यालये, वर्गीकृत बँकाची संख्या, ठेवी व कर्जे	29
5.4	अल्पबचत कार्यक्रमाची प्रगती	30
5.5	आयुर्विमाविषयक आकडेवारी	31

अनुक्रमणिका
जिल्हा सामाजिक व आर्थिक समालोचन - 2006-07

जिल्हा -

तक्ता क्र.	विषय	पृष्ठ क्र.
1	2	3
6. कृषि व पदुम विषयक आकडेवारी		
6.1	जमिनीचा वापर	32
6.2	निरनिराळ्या पिकाखालील क्षेत्र	34
6.3	मुख्य पिकाचे दर हेक्टरी अदाजित उत्पादन	43
6.4	निवडक केंद्रातील पर्जन्य दिवसांची संख्या व एकूण पर्जन्य	44
6.5	विविध साधनाखालील ओलिताचे क्षेत्र	45
6.6	निरनिराळ्या पिकांखालील ओलिताचे क्षेत्र	46
6.7	सिंचन विहिरी	52
6.8	कू पनलिका, हातपंप व विद्युत् पंप	53
6.9	लघुपाटबंधा-यांची कामे	54
6.10	मोठे व मध्यम पाटबंधारे प्रकल्प	57
6.11	वहिती धारणेचा प्रकार आणि क्षेत्रफळ गटानुसार वर्गीकरण	58
6.12	कृषि अवजारे	59
6.13	पशुधन	60
6.14	पशुवैद्यकीय संस्था	67
6.15	मान्यताप्राप्त पशुवधगृहे आणि त्यात कत्तल केलेल्या पशूंची संख्या	69
6.16	वनक्षेत्र	70
6.17	मुख्य व गौण वन उत्पादने	71
6.18	भूजल मत्स्यव्यवसाय	72
6.18अ	सागरी मत्स्य व्यवसाय	73
6.19	दुग्ध विकास सहकारी संस्था	74
7. सहकार क्षेत्र		
7.1	विविध प्रकारच्या सहकारी संस्था	75
7.2	सहकारी संस्थांची वित्तीय स्थिती	76
7.3	सहकारी संस्थांची लेखा परीक्षण वर्गाप्रमाणे संख्या	77
7.4	राज्य/जिल्हा कार्यक्षेत्र असलेल्या सहकारी बँकांचे कार्य	78
7.5	सहकारी संस्थांचे कार्य	79
7.6	बिगरकृषि सहकारी पत संस्थांचे कार्य	81
7.7	जिल्हा आणि प्राथमिक पणन संस्थांचे कार्य	82
7.8	नियंत्रित बाजारपेठांतील कृषि मालाची वार्षिक आवक	85
7.9	परवानाधारक सावकारांची संख्या आणि त्यांनी दिलेली कर्जे	88

अनुक्रमणिका
जिल्हा सामाजिक व आर्थिक समालोचन - 2006-07

जिल्हा -

तक्ता क्र.	विषय	पृष्ठ क्र.
1	2	3
8. वीज आणि परिवहन व दळणवळण		
8.1	विद्युतीकरण झालेल्या शहरांची व गावांची संख्या आणि त्यांची लोकसंख्या	89
8.2	विजेचा वापर	89
8.3	प्रकार व पृष्ठभाग यानुसार रस्त्यांची लांबी	90
8.4	मोटर वाहनांची आणि परवानाधारकांची संख्या	91
8.5	महाराष्ट्र राज्य मार्ग परिवहन महामंडळाची प्रवासी वाहतूक	92
8.6	पोस्ट, खाजगी व सार्वजनिक दूरध्वनीची संख्या	93
9. रोजगार व उद्योगविषयक आकडेवारी		
9.1	कारखान्यातील कामगारांची दैनिक सरासरी संख्या	94
9.2	रोजगार व स्वयंरोजगार मार्गदर्शन केंद्रातील आकडेवारी	99
9.3	शासकीय व स्थानिक स्वराज्य संस्थांतील कर्मचा-यांची संख्या	100
9.4	निरनिराळ्या उद्योगांतील रोजगार	101
9.5	कृषि व बिगर -कृषि उद्योग	102
9.6	प्रमुख उद्योग गटानुसार उद्योगांची आणि नियमित काम करणा-या कामगारांची संख्या	103
9.7	महत्त्वाच्या उद्योग गटानुसार कृषि व बिगरकृषि आस्थापनांची व त्यातील कामगारांची संख्या	104
10. शिक्षण		
10.1	शैक्षणिक संस्थांची संख्या	105
10.2	शैक्षणिक संस्थातील शिक्षकांची संख्या	107
10.3	शैक्षणिक संस्थातील विद्यार्थी संख्या	109
10.4	शैक्षणिक संस्थातील अनुसूचित जातीची विद्यार्थी संख्या	111
10.5	शैक्षणिक संस्थातील अनुसूचित जमातीची विद्यार्थी संख्या	113
10.6	शारीरिक शिक्षण महाविद्यालये, क्रीडांगणे, क्रीडा संस्था आणि क्रीडा शिष्यवृत्तीधारक	115
10.7	इयत्तानिहाय विद्यार्थ्यांची संख्या	116
11. सार्वजनिक आरोग्य		
11.1	सार्वजनिक व शासन सहाय्यित वैद्यकीय सुविधांची माहिती	118
11.2	नोंदणी केलेल्या जन्म-मृत्यूची संख्या	120
11.3	विविध कारणानुसार मृत्यूची संख्या	122
11.4	माता व बाल संगोपन कार्यक्रमांतर्गत लस टोचणी	123
11.5	कुटुंब कल्याण कार्यक्रम	124

अनुक्रमणिका
जिल्हा सामाजिक व आर्थिक समालोचन - 2006-07

जिल्हा -

तक्ता क्र.	विषय	पृष्ठ क्र.
1	2	3
12. योजना		
12.1	विविध विकास शीर्षाखाली झालेला योजनांतर्गत खर्च	125
12.2	रोजगार हमी योजना	127
12.3	रोजगार हमी योजनेखाली घेतलेली कामे, त्यावरील रोजगार व खर्च	128
12.4	पिण्याच्या पाण्याच्या सोयी व टंचाईसंबंधी केलेल्या उपाययोजना	129
12.5	रासायनिक खतांचे वाटप	131
12.6	साखर कारखाने	132
12.7	वीस कलमी कार्यक्रमाची भौतिक प्रगती	133
12.8	स्थानिक विकास कार्यक्रम (लोकसभा मतदार संघ)	134
12.9	स्थानिक विकास कार्यक्रम (विधानसभा मतदार संघ)	134
12.10	स्थानिक विकास कार्यक्रम (राज्यसभा सदस्य)	135
12.11	स्थानिक विकास कार्यक्रम (विधानपरिषद सदस्य)	135
13. न्याय व प्रशासन		
13.1	पोलीस अधिकारी/ कर्मचारी यांची संख्या	136
13.2	दिवाणी व फौजदारी न्यायालयांत निकाली काढलेली कामे/प्रकरणे	137
14. संकीर्ण		
14.1	चित्रपट गृहविषयक आकडेवारी	138
14.2	मुद्रणालये आणि त्यांनी प्रकाशित केलेली वर्तमानपत्रे व नियतकालिके	139
14.3	लोकसभा व विधानसभा निवडणूकाबाबतची आकडेवारी	140

* * *

भाग : 1
रायगड जिल्ह्याचा समग्र आढावा
पाने 1 ते 11

दृष्टीक्षेपात जिल्हा
पाने : I ते VII

रायगड जिल्ह्याचा नकाशा
पान - 1

निवडक आलेख
पाने 1 ते 5

जिल्हा सामाजिक व आर्थिक समालोचन २००६ - २००७.

जिल्हा रायगड

प्रास्ताविक :- महाराष्ट्र राज्याला लाभलेल्या सुमारे 720 कि.मी. लांबीच्या समुद्र किना-या - लगत कोंकण पट्टीत मुंबई शहर, मुंबई उपनगर, ठाणे, रायगड, रत्नागिरी व सिंधुदुर्ग अशा एकूण सहा जिल्ह्यांचा समावेश आहे. या पैकी रायगड जिल्ह्याला 240 कि.मी. समुद्र किनारा लाभला आहे. रायगड जिल्हा 17.51 अंश उत्तर ते 19.80 अंश उत्तर अक्षांश आणि 72.51 अंश पूर्व ते 73.40 अंश पूर्व रेखांश यामध्ये पसरलेला आहे. जिल्ह्याची पूर्वेकडील सीमा सह्याद्री पर्वताच्या लहान मोठ्या रांगांनी वेढलेली असून त्याला लागून पुणे जिल्ह्याची हद्द सुरु होते. जिल्ह्याच्या पश्चिमेला अरबी समुद्र असून दक्षिणेला असलेल्या सावित्री नदीने रत्नागिरी व रायगड जिल्ह्याची दक्षिण सीमा निश्चित केली आहे. अग्नेय दिशेला सातारा, उत्तरेला ठाणे तर वायव्येला मुंबई शहर हे जिल्हे आहेत.

1] भौगोलिक वैशिष्टे :- भौगोलिकदृष्ट्या रायगड जिल्हा साधारणपणे तीन चिंचोळ्या पट्ट्यात विभागला गेलेला आहे. अ] समुद्र किना-यालगतचा पट्टा ब] सुपिक व सपाट जमिनीचा मध्य भागातील पट्टा क] पूर्वेकडील सह्याद्रीचा डोंगराळ भाग.

जिल्ह्याच्या समुद्र किना-यालगतच्या पट्ट्यात उरण, अलिबाग, मुरुड, श्रीवर्धन या तालुक्यांचा समावेश होतो. अलिबाग शहर हे जिल्ह्याच्या मुख्यालयाचे ठिकाण असून समुद्र किना-यालगत वसलेले आहे. मध्य भागातील जमिनीचा पट्टा साधारणपणे सपाट व सुपिक आहे. जिल्ह्याच्या एकूण क्षेत्रफळाच्या सुमारे 1/3 भाग या पट्ट्याने व्यापलेला आहे. यामध्ये प्रामुख्याने भाताचे पिक मोठ्या प्रमाणावर घेतले जाते. पूर्वेकडे असलेले कर्जत, खालापूर तालुके व माणगाव व महाड तालुक्यांचा ईशान्येकडील भाग आणि सुधागड, पोलादपूर तालुक्यांचा काही भाग सह्याद्री पर्वताच्या रांगांनी व्यापलेला आहे. जिल्ह्याचा अति पूर्वेकडील भाग डोंगर उतरणीचा असल्यामुळे तेथे शेती करता येत नाही. त्याच प्रमाणे जंगलेसुद्धा फारशी नाहीत. त्यामुळे या भागात राहणा-या लोकांचे जीवन अत्यंत कष्टाचे आहे. मैदानी भाग वगळल्यास जिल्ह्याच्या एकूण क्षेत्रफळापैकी बराच भाग डोंगर व उंच सखल पर्वतराजींनी व्यापलेला आहे. त्याच प्रमाणे समुद्र सपाटीपासून उंचीवर असणारी काही महत्वाची पर्वत शिखरे पुढीलप्रमाणे आहेत. महाल मि-या [335 मी.] सरसगड [436.8 मी.] कर्नाळा [475 मी.] रतनगड [584 मी.] सागरगड [414मी.] माणिकगड [572.41 मी.] तर सुधागड [604 मी.] व जिल्ह्यात महाराष्ट्राचे गौरव स्थान इतिहास प्रसिध्द रायगड किल्ला [870 मी.] आहे. किल्ल्याचे डोंगर सह्याद्री पर्वताच्या तुटलेल्या रांगांचे भाग आहेत.

2] नद्या :- जिल्ह्यात उत्तरेकडील भागात उल्हास, पाताळगंगा आणि अंबा, मध्य भागात कुंडलिका आणि दक्षिण भागात सावित्री, घोड आणि काळ या महत्वाच्या नद्या आहेत. या नद्या पश्चिम वाहिनी असून पावसाचे पाणी या नद्यांमधून अरबी समुद्राला जाऊन मिळते. कर्जत तालुक्यातील पेज नदीच्या खो-यात, खालापूर तालुक्यातील पाताळगंगा नदीच्या खो-यात सह्याद्री पर्वताचे उंच कडे आहेत. त्यामुळे अनुक्रमे भिवपूरी, खोपोली व भिरा या तीन जल विद्युत निर्मिती केंद्रांना उत्तम जागा लाभल्या आहेत. उल्हास नदी जिल्ह्याच्या उतर भागात सुमारे 24 कि.मी. वाहिल्यावर ठाणे जिल्ह्यात प्रवेश करते. पेण तालुक्यातून पूर्व - पश्चिम वाहणारी पाताळगंगा नदी अंतोरा खाडीपासून पुढे नौकानयनास उपयोगी पडते. जिल्ह्यात सुमारे 66 कि.मी. लांबीचा प्रवाह असलेली अंबा नदी भरतीच्यावेळी नागोटण्यापासून पुढे सुमारे 38

कि.मी. जल वाहतूकीस उपयोगी पडते. कुंडलिका नदी जिल्ह्याच्या मध्य भागातून वाहणारी एक महत्वाची नदी आहे. कुंडलिका नदीच्या एकूण 80 कि.मी. प्रवाहापैकी शेवटचा 22 कि.मी. चा रोहा ते रेवदंडा यामधील प्रवाह जल वाहतूकीस उपयोगी पडतो. पोलादपूर व महाड तालुक्यातून वाहणा-या सावित्री नदीचा प्रवाह 100 कि.मी. लांबीचा आहे. भरतीच्यावेळी या नदीचा दासगावपासून पुढचा सुमारे 50 कि.मी. लांबीचा प्रवाह नौकानयनास उपयोगी पडतो. घोड व काळ या नद्या एकमेकीस माणगाव जवळ मिळतात व नंतर सुमारे 18 कि.मी. वाहिल्यावर सावित्री नदीला मिळतात. जिल्ह्यातील नद्या डोंगर उतारांमुळे पावसाळ्यात जोरात वाहतात परंतु उन्हाळ्यात कोरड्या पडतात. कोंकण पट्ट्यात चिंचोळ्या भागामुळे सह्याद्रीत उगम पावून लगेच अरबी समुद्रात मिळत असल्याने सर्वच नद्यांच्या प्रवाहांची लांबी जास्त नाही. बहुतेक नद्यांच्या पात्रात समुद्राचे खारे पाणी शिरत असल्याने त्या पाण्याचा शेतीसाठी फारसा उपयोग होत नाही.

3]समुद्र किनारा :- जिल्ह्याच्या सुमारे 240 कि.मी. लांबीच्या समुद्र किना-यावर बागमांडला, व दिधी [तालुका श्रीवर्धन] रेवदंडा, रेवस [तालुका अलिबाग] मोरा [तालुका उरण] राजपूरी [तालुका मुरुड] इत्यादी स्थानिक महत्वाची बंदरे आहेत. मुंबई बंदरासमोरच या जिल्ह्यातील उरण तालुक्यातील न्हावा-शेवा (जेएन पीटी) हे एक नविन अत्याधुनिक बंदर बांधले आहे. या बंदरामुळे मूळच्या मुंबई बंदरावरील ताण कमी झाला आहे. त्याचप्रमाणे माल वाहतूकीमध्येही नियमितता व सुरळीतपणा आला आहे.

4] अर्थव्यवस्था :- भरपूर पर्जन्यमान, डोंगराळ भाग, हंगामी वाहणा-या नद्या, विपुल जंगले असणा-या या जिल्ह्याची अर्थव्यवस्था शेती, मच्छिमारी व इतर प्राथमिक व्यवसायांवर अवलंबून आहे. तथापि झपाट्याने औद्योगिकरण झालेल्या व होत असलेल्या या जिल्ह्यात मोठे, मध्यम व लघु उद्योगांबरोबरच कुटीर उद्योगांचीही संख्या वाढत आहे. पनवेल, खोपोली, उरण, रोहा व महाड ही विकसित होत असलेली औद्योगिक केंद्रे व सार्वजनिक क्षेत्रातील मोठ्या उद्योगांमुळे विकास पावलेली रसायनी [तालुका पनवेल] थळ - वायशेत [तालुका अलिबाग] व नागोठणे [तालुका रोहा] येथील औद्योगिक केंद्रे जिल्ह्यातील लोकांना दिवसेंदिवस वाढता रोजगार पुरवित आहेत.पनवेल शहर हे मुंबई व नवी मुंबई यांना जवळ असल्यामुळे व मुंबई-बेंगलोर व मुंबई गोवा हे दोन महामार्ग पनवेल शहरातून जात असल्यामुळे पनवेल शहर व पनवेल शहराच्या आजुबाजुच्या परिसराचा विकास विलक्षण झपाट्याने होत आहे.

4.1 उरण येथील बाँबे हायच्या कच्च्या तेलापासून मिळणा-या इथेन व प्रॉपीन या वायुवर प्रक्रिया करून इथिलीन मिळण्यासाठी नागोठणे येथे इंडियन पेट्रो केमिकल्स या केंद्र शासनाच्या अंगिकृत व्यवसायाने उभारलेल्या महाराष्ट्र वायू विभाजन या प्रकल्पामधून कमी घनतेचे पोलिथिन व लिनिअर अथिलिन ऑक्साईड, ड्राय इथिलिन, ग्लायकॉल, ब्यूटेन ही विविध प्रकारची उत्पादने होत आहेत.या प्रकल्पातून कुशल व अकुशल कामगारांना रोजगार देण्याची क्षमता मोठ्या प्रमाणावर आहे. अलिबाग येथून जवळच असलेल्या थळ - वायशेत येथे जवळपास 300 हेक्टर्स जमीनीवर राष्ट्रीय केमिकल्स व फर्टिलायझर या खत कारखान्यातून उत्पादित होणा-या सुफला व उज्ज्वला खतांनी आपली गुणवत्ता सिध्द केली आहे. सार्वजनिक क्षेत्रातल्या या भव्य व अत्यंत सुसज्ज कारखान्याने या क्षेत्रातला नफा मिळविणारा एकमेव कारखाना असा नावलौकीक मिळविला आहे.

मुंबई बंदरावरील वाहतुकीचा ताण कमी करण्याच्या दृष्टीने केंद्र शासनाने एक महत्वाकांक्षी निर्णय घेऊन कोटयावधी रुपये खर्च करून सर्व सोयीनीयुक्त उरण तालुक्यातील

न्हावा-शेवा येथे बंदर उभारले आहे.तसेच मुंबईतील शिवडी ते उरण तालुक्यातील न्हावा शेवा बंदरापर्यंत समुद्रावर 22 कि.मी. चा उड्डाण पुल बांधण्याचे प्रस्तावित आहे. यामुळे रायगड जिल्ह्यातील उत्तरेकडील तालुक्यांचा औद्योगिक व व्यापारी विकास होण्यास चालना मिळेल.

अलिबाग तालुक्यातील उसर येथे गॅस ऑथॉरिटी ऑफ इंडिया [गेल] या सार्वजनिक क्षेत्रातील उद्योगाने उभारलेला गॅसवर प्रक्रीया करणारा महत्वाचा प्रकल्प कार्यरत आहे.

4.2 1997-98 मध्ये कोकण रेल्वे मार्ग सुरू झाल्यामुळे मुंबई ते कर्नाटकातील मंगलोर पर्यंतचे प्रवासाचे अंतर कमी झाले . तसेच कोकण रेल्वेमुळे मुंबई ते केरळ - कन्याकुमारी पर्यंत आता सलगपणे कमी अवधीत प्रवास करणे शक्य झाले आहे. रायगड जिल्ह्याकरिता कोकण रेल्वेमुळे औद्योगिक विकास होण्यास चालना मिळाली आहे. कारण उरण येथील जेएनपीटी बंदर ते पनवेल येथे कोकण रेल्वेस जोडल्यामुळे जेएनपीटी बंदरातील मालाची ने - आण करणे सोपे झाले आहे. पनवेल ते कर्जत या नवीन रेल्वे मार्गाचे काम प्रगतीपथावर असून त्याची चांचणी चालू आहे.

5] क्षेत्रफळ आणि प्रशासन : जिल्ह्याचे क्षेत्रफळ 7,152 चौ.कि.मी. असून ते महाराष्ट्र राज्याच्या एकूण क्षेत्रफळाच्या 2.27 टक्के इतके आहे. रायगड जिल्हा कोंकण महसूल विभागात येत असून प्रशासकीय कामाच्या दृष्टीने अलिबाग, पनवेल ,महाड व माणगांव असे चार उपविभाग आहेत. जिल्ह्यात एकूण पंधरा तालुके आहेत. सदर पंधरा तालुक्यांची विभागवार वर्गवारी खालीलप्रमाणे आहे.

1. अलिबाग :- अलिबाग, पेण, मुरुड.
2. पनवेल :- पनवेल , उरण , कर्जत, खालापूर.
3. महाड :- महाड , पोलादपूर, म्हसळा , श्रीवर्धन.
4. माणगाव :- माणगाव, रोहा , तळा, सुधागड.

जिल्ह्यात सर्वात जास्त क्षेत्रफळ महाड तालुक्याचे तर सर्वात कमी क्षेत्रफळाचा उरण तालुका आहे. जिल्ह्यात एकूण 1,919 गावे असून त्यापैकी 60 गावे ओसाड आहेत. अलिबाग तालुक्यात सर्वात जास्त म्हणजे 215 गावे आहेत . तर उरण व तळा तालुक्यात सर्वात कमी म्हणजेच प्रत्येकी 62 गावे आहेत. जिल्ह्यात एकूण 26 गणना शहरे असून 11 शहरांचे प्रशासन नगरपालिका चालवितात.

6] लोकसंख्या :- 2001 च्या जनगणनेनुसार जिल्ह्यातील लोकसंख्येची घनता दर चौ.कि.मी. ला 309 आहे. निरनिराळ्या तालुक्यातील घनतेचा विचार केला तर उरण तालुक्यात सर्वात जास्त (753) तर सुधागड तालुक्यात सर्वात कमी (135) घनता आढळून येते. 2001 च्या जनगणने- नुसार जिल्ह्याची एकूण लोकसंख्या 22,07,929 इतकी आहे. या लोकसंख्येपैकी 50.62 टक्के पुरुष तर 49.38 टक्के स्त्रीया आहेत. एकूण लोकसंख्येचा विचार केल्यास पनवेल तालुक्यात सर्वात जास्त तर तळा तालुक्यात सर्वात कमी लोकसंख्या आहे. 1991 ते 2001 या दहा वर्षात जिल्ह्याची लोकसंख्या 20.99 टक्क्यांनी वाढली आहे. ग्रामीण लोकसंख्येच्या बाबतीत ही वाढ 11.82 टक्के तर नागरी लोकसंख्येच्या बाबतीत ही वाढ 62.74 टक्के दिसून येते.

6.1 2001 च्या जनगणनेनुसार जिल्ह्यातील लोकसंख्येपैकी 41.40 टक्के म्हणजेच 914 हजार लोक काम करणारे असून त्यापैकी 28.55 टक्के शेतकरी, 20.36 टक्के शेतमजूर, 2.66 टक्के घरगुती उद्योग व 48.43 टक्के इतर काम करणारे आहेत.

7] जिल्हा उत्पन्न अंदाज :- रायगड जिल्ह्याचे चालू किंमतीनुसार वर्ष 2005-06 चे दरडोई निव्वळ उत्पन्न 43,547 रुपये इतके होते. तर राज्याचे दरडोई उत्पन्न 37,081 रुपये होते.

जिल्हा स्तरावरील उत्पन्नाचे अचूक अंदाज करण्यासाठी प्रदेशाला संचयित होणारे उत्पन्न ही संकल्पना वापरणे योग्य दिसले तरी जिल्हा स्तरावरील आर्थिक उलाढालीचा परिणाम जिल्ह्यापुरताच मर्यादित राहत नसल्याने संबंधित जिल्ह्याला बाहेरून प्राप्त होणारे व संबंधित जिल्ह्यातून बाहेर जाणा-या उत्पन्नाचे मोजमाप करणे शक्य नसल्याने, सदर पध्दतीचा वापर करता येत नाही. त्यामुळे उत्पन्न स्त्रोत पध्दती (Income originating approach) या संकल्पनेचा अवलंब करून जिल्हा स्तरावरील उत्पन्नाचे अंदाज तयार करण्यात आलेले आहेत.

जिल्हा उत्पन्नाचे अंदाज तयार करण्याकरीता लागणारी मुलभूत माहिती अजूनही समाधानकारकरीत्या उपलब्ध नाही. प्राथमिक क्षेत्राकरीता बहुतांश आकडेवारी उपलब्ध आहे. तथापि ज्या क्षेत्राकरीता आकडेवारी अतिशय अल्पशा प्रमाणात उपलब्ध आहे. ज्या क्षेत्राकरीता जिल्हा स्तरावरील आकडेवारी उपलब्ध नाही. त्या क्षेत्राकरीता जिल्हावार अनुरूप असे निर्देशांक वापरून त्या आधारे राज्य स्तरावरील उत्पन्नाची जिल्ह्यामध्ये विभागणी करण्यात आलेली आहे.

आकडेवारी उपलब्धतेचा अभाव, अनुरूप निर्देशांकांचा वापर तसेच पध्दतीमधील अंगभूत उणीवा या सर्वांमुळे जिल्हा उत्पन्नाचे अंदाज बांधण्यामध्ये मर्यादा येत असल्याने हे अंदाज ढोबळ मानाने जिल्ह्यातील उत्पन्नाची पातळी आजमावण्याकरीता वापरावेत. या प्रकाशनात प्रकाशित केलेले जिल्हा उत्पन्नाचे अंदाज वापरतांना वरील मर्यादा लक्षात घ्याव्यात अशा सूचना आहेत.

8] पर्जन्यमान :- जिल्ह्यात नैऋत्य मोसमी वा-यांपासून साधारणतः जून ते ऑक्टोबर महिन्यात पाऊस पडतो. 2006 या वर्षी जुनच्या पहिल्या सप्ताहाच्या सुमारास पाऊस सुरु झाला. प्रत्येक तालुक्याच्या ठिकाणी एक त्याशिवाय माथेरान येथे एक अशी एकूण 16 पर्जन्यमापन केंद्रे आहेत. 2006 या वर्षात जिल्ह्यात सरासरी पर्जन्यमान 3584 मि.मी.इतके आहे. साधारणपणे किना-यालगत पावसाचे प्रमाण कमी असल्याचे दिसून येते. 2006 या वर्षात सर्वात जास्त पाऊस [4655 मि.मी.] कर्जत येथे तर सर्वात कमी पाऊस [2310 मि.मी.] उरण येथे पडला..

9] हवामान :- जिल्ह्यातील हवामान दमट (आद्र) आहे. जिल्हा समुद्र किनाऱ्यालगत असल्याने दिवसा,रात्री त्याचप्रमाणे विभिन्न ऋतूतील उष्णतामानात विशेष बदल होत नाही. उन्हाळ्यात आद्रता जास्त असते.

10] शेती :- या पुस्तिकेत 2000-2001 या संदर्भ वर्षाची शेतीविषयक आकडेवारी देण्यात आली आहे.त्यानुसार जिल्ह्याचे एकूण भौगोलिक क्षेत्रा पैकी 148694 हेक्टर जंगलव्याप्त, 156177 हेक्टर शेतीला उपलब्ध नसलेले क्षेत्र, 56377 हेक्टर पडीक जमीनीव्यतिरिक्त लागवड न केलेले इतर क्षेत्र, 53966 हेक्टर पडीक क्षेत्र व 202841 हेक्टर निव्वळ कसलेले क्षेत्र आहे. लागवडीखालील एकूणक्षेत्र 233243 हेक्टर असून दुबार पिकाखाली आणले गेलेले क्षेत्र 30402 हेक्टर आहे.

11] निरनिराळ्या पिकांखालील क्षेत्र :- जिल्ह्यात मुख्य खरीप पिक भात [तांदुळ] आहे. त्याबरोबरच नाचणी व वरी ही पिके खरीप हंगामात घेतली जातात. उन्हाळ्यात सिंचनक्षेत्रात भात आणि काही ठिकाणी कडधान्ये व भाजीपाल्याची पिके घेतली जातात. नारळ व सुपारी यासारख्या कठीण कवचाच्या फळांचे उत्पादन थोड्या फार प्रमाणात घेतले जाते. जिल्ह्याची विशिष्ट भौगोलिक परिस्थिती व त्यामुळे अल्प प्रमाणात उपलब्ध होणा-या सिंचनाच्या सोयी,

तसेच विशिष्ट हवामान यामुळे रब्बीचा हंगाम जाणवण्याइतका महत्वाचा नसतो. जिल्ह्यात 2000-01 वर्षात भात [तांदुळ] या पिकाखाली 135094 हेक्टर क्षेत्र होते. तर वरी या पिकाखालील क्षेत्र 7843 हेक्टर होते. 12101 हेक्टर क्षेत्रात नाचणीचे पिक घेतले होते. याशिवाय हरभरा, तूर इत्यादी कडधान्य पिकाखालील एकूण क्षेत्र 13383 हेक्टर इतके होते.

12) प्रमुख पिकांचे दर हेक्टरी व एकूण उत्पादन - 2005-06 वर्षात तांदळाचे उत्पादन 272900 टन झाले आहे. नाचणीचे उत्पादन 7700 टन झाले आहे. तांदळाचे दर हेक्टरी व एकूण उत्पादन अनुक्रमे 2255 किलो व 272900 टन होते कडधान्ये व नाचणीचे दर हेक्टरी उत्पादन अनुक्रमे 2823 किलो व 769 किलो होते. व एकूण उत्पादन अनुक्रमे 2700 व 7700 टन इतके होते.

13] ओलिताखालील क्षेत्र :- 2000-01 वर्षी ओलिताखालील एकूण क्षेत्र लागवडीखालील एकूण क्षेत्राशी 7.44 टक्के इतके होते. निव्वळ सिंचन क्षेत्र 17357 हेक्टर आहे.

2000-01 मध्ये ओलिताखालील एकूण 17357 हेक्टर क्षेत्रापैकी 8302 हेक्टर क्षेत्र भाताच्या पिकाखाली होते. कडधान्य पिकाखाली 885 हेक्टर क्षेत्र होते. फळे व भाजीपाला या पिकाखाली 3868 हेक्टर क्षेत्र होते. तर नारळ 3084 हेक्टर व भुईमूग या पिकाखाली 188 हेक्टर क्षेत्र होते.

14] सिंचन विहिरी आणि इतर विहिरी :- 1999-2000 वर्षात जिल्ह्यात एकूण 5222 विहिरी होत्या. त्यापैकी 455 विहिरींवर डिझेल पंप, तर 1787 विहिरींवर विजेचे पंप बसविण्यात आले होते. व 371 विहिरी वापरात नसलेल्या आहेत.

15] लघुपाटबंधा-यांची कामे :- 31 मार्च 2006 पर्यंत जिल्ह्यात, जिल्हा परिषद आणि राज्य शासन क्षेत्रात एकूण 98 लघुपाटबंधा-यांची कामे पूर्ण करण्यात आली. एकूण 10020 हेक्टर्स लाभक्षेत्र असणा-या लघुपाटबंधारे योजनांमुळे 4734 हेक्टर्स निव्वळ क्षेत्र पाण्याखाली आणले गेले. त्यापैकी सर्वात जास्त निव्वळ क्षेत्र 2312 हेक्टर्स कर्जत तालुक्यात तर त्याखालोखाल 427 हेक्टर्स क्षेत्र खालापूर तालुक्यात सिंचनाखाली आणले गेले.

16] मोठे व मध्यम पाटबंधारे प्रकल्प :- या जिल्ह्यात काळ हा मोठा तर अंबा व हेटवणे हे दोन मध्यम प्रकल्प हाती घेण्यात आले आहेत. हेटवणे या मध्यम प्रकल्पाचे काम प्रगतीपथावर आहे. 12,414 हेक्टर्स लाभक्षेत्र असलेला काळ प्रकल्प हा कोकणातील सर्वात मोठा प्रकल्प असून , सुमारे 8.30 कोटी रुपये खर्चाचा हा प्रकल्प 1978 या वर्षी पूर्ण करण्यात आला. अंबा प्रकल्पाचे लाभक्षेत्र 433 हेक्टर असून त्याचा खर्च रू. 30 कोटी अंदाजित आहे. सध्या ओलिताखाली असलेले क्षेत्र काळ प्रकल्पाखाली 4585 हेक्टर्स व अंबा प्रकल्पाखाली 64.29 हेक्टर्स व हेटवणे प्रकल्पाखाली 500 हेक्टर्स आहे.

17] वहिती खाते :- 1997 च्या कृषि गणनेनुसार जिल्ह्यातील वहिती खातेदारांची संख्या 2,57,226 होती. त्यांनी धारण केलेले क्षेत्र 3,48,147 हेक्टर्स होते. धारण वहिती क्षेत्र गटानुसार खातेदारांची एकूण खात्याच्या संख्येशी टक्केवारी तसेच धारण केलेले क्षेत्र खालील तक्त्यात दाखविणेत आलेले आहे.

धारण क्षेत्र गट	खातेदारांची संख्या	धारण केलेले क्षेत्र
	[विवक्षित]	[विवक्षित]

	[जिल्ह्यातील एकूण खातेदारांच्या संख्येशी टक्केवारी]	[जिल्ह्यातील एकूण वहिती क्षेत्राशी टक्केवारी]
1	2	3
1) हेक्टर पेक्षा कमी	63.77	19.03
2) 1 ते 2 हेक्टर	18.46	19.33
3) 2 ते 5 हेक्टर	13.02	29.14
4) 5 ते 10 हेक्टर	3.62	18.19
5)10 हेक्टर पेक्षा जास्त	1.13	14.31
एकूण	100.00	100.00

वरील तक्त्यावरून असे दिसते की, दोन हेक्टर किंवा त्याहून जास्त क्षेत्र धारण करणाऱ्या 17.77 टक्के खातेदारांकडे जिल्ह्यातील एकूण वहिती क्षेत्राच्या 61.64 टक्के वहिती क्षेत्र आहे. त्याउलट दोन हेक्टर पर्यंत क्षेत्र धारण केलेल्या खातेदारांची टक्केवारी 82.23 असून त्यांचेकडे वहिती क्षेत्राची टक्केवारी मात्र 38.36 आहे.

18. 2006-2007 या वर्षात कोणतेही गाव दुष्काळी म्हणून जाहीर करण्यात आलेले नाही.

19] पशुधन :- 2003 च्या पशु गणनेनुसार जिल्ह्यातील एकूण पशुंची संख्या 638107 आहे. त्यापैकी गार्ड - बैल 389629, म्हशी-रेडे 119419, मेंढ्या-शेळ्या 123687, घोडे शिंगरे 704 असून इतर पशुधन 4668 आहे. गार्ड-बैलांपैकी फक्त 10128 गार्ड-बैल विदेशी संकरीत जातीची आहेत. 2003 च्या पशुगणनेप्रमाणे जिल्ह्यातील पशुधनाची घनता दर चौरस कि.मी.ला जवळपास 89 आहे. याशिवाय या पशुगणनेत 1650030 कोंबड्या आढळून आल्या होत्या.

20] पशु वैद्यकीय सेवा :- 2006-2007 वर्षात जिल्ह्यात एकूण 7 पशुवैद्यकीय सर्व चिकित्सालये, 112 पशुवैद्यकीय दवाखाने व तीच कृत्रिम रेतन केंद्रे होती. याशिवाय 1 फिरता पशुवैद्यकीय दवाखाना आहे व सधन कुक्कुट विकास गट एक आहे.

21] वनक्षेत्र :- जिल्ह्यातील एकूण जंगल क्षेत्र 1747 चौ.कि.मी. असून त्यापैकी 1411 चौ.कि.मी. जंगल क्षेत्र राखीव, 172 चौ.कि.मी.जंगल क्षेत्र संरक्षित व 164 चौ.कि.मी.जंगल क्षेत्र अवर्गीकृत होते. एकूण जंगल क्षेत्रापैकी 1691 जंगल क्षेत्र वन खात्याच्या अखत्यारीत होते. तर 56 चौ.कि.मी. महसूल खात्याकडे होते.

22]भुजल मत्स्यव्यवसाय :- सध्या जिल्ह्यात भुजल मत्स्यव्यवसायाला महत्व येत असून, हा व्यवसाय लोकप्रिय होत आहे. जिल्ह्यात भुजल मत्स्यव्यवसायासाठी अनुकूल क्षेत्र 1771 हेक्टर आहे. गोड्या पाण्यातील मच्छीमारीपासून 2006-2007 वर्षात 561 मे.टन उत्पादन मिळाले. या उत्पादनापासून एकूण 112 लाख रुपये उत्पन्न मिळाले. गोड्या पाण्यातील मत्स्यव्यवसाय करण्यासाठी खोपोली येथे एक मत्स्यबीज संवर्धन केंद्र कार्यरत आहे.

23] सागरी मत्स्यव्यवसाय :- जिल्ह्यात सुमारे 240 कि.मी. लांबीच्या समुद्रकिनारा-यालगत असलेल्या 140 गावांत सागरी मत्स्यव्यवसाय चालतो. समुद्रात पकडलेले मासे उतरवून घेण्यासाठी 39 केंद्रे विकसित करण्यात आली आहेत. 2006-2007 या वर्षात समुद्रात पकडण्यात आलेल्या 40,044 मे. टन माशांची उत्पादकास 9085 लाख रुपये किंमत मिळाली आहे.

24] कारखाने व त्यातील रोजगार :- 2005 वर्षात जिल्ह्यातील एकूण 1243 नोंदणीकृत कारखान्यापैकी 110 कारखाने बंद असून 1133 चालू कारखान्यामध्ये 71169 कामगार आहेत. प्रपत्र पाठविणाऱ्या 391 कारखान्यांमध्ये 46424 कामगारापैकी 1601 स्त्रिया आहेत.

25] रोजगार मार्गदर्शन केंद्र :- जिल्ह्यात दोन रोजगार मार्गदर्शन केंद्रात अलिबाग व पनवेल मिळून सन 2007 अखेर 100339 उमेदवार पटावर होते. 116 उमेदवारांना नोकरी मिळाली आहे. ते सर्व इतर संवर्गातील आहेत.

26] रोजगार हमी योजना :- 2006-2007 यासंदर्भ वर्षात रोजगार हमी योजनेखाली 19 कामे सुरु करण्यात आली. त्यापैकी 14 कामे पूर्ण करणेत आली. या कामांवर 23.07 लाख रुपये खर्च करण्यात आला असून त्याद्वारे 0.213 लाख मनुष्यदिवस इतका रोजगार गरजूंना पुरविण्यात आला.

27] विद्युत उपलब्धता व वापर:- 31 मार्च 2005 अखेर जिल्ह्यातील 1859 गावे व 26 गणना शहरांचे विद्युतीकरण पूर्ण झाले आहे. 2004-2005 पर्यंत जिल्ह्यात एकूण 4.64 लाख कनेक्शन दिली गेली आहेत. तसेच विजेचा वापर 153930 हजार किलो वॉट तास झाला आहे.

28] आर्थिक गणना :- 1998 साली घेण्यात आलेल्या आर्थिक गणनेनुसार जिल्ह्यात एकूण 57,213 कृषि आस्थापना व बिगर कृषि आस्थापना समुह होते. या एकूण उद्योग समुहांपैकी 1.19 टक्के सहकारी क्षेत्रात, 10.09 टक्के सार्वजनिक क्षेत्रात तर उरलेले 88.72 टक्के उद्योग खाजगी क्षेत्रात होते. एकूण आस्थापना व स्वकार्यरत उद्योग समुहांपैकी 36.40 टक्के नागरी भागात तर उरलेले 63.60 टक्के ग्रामीण भागात होते. एकूण सर्व आस्थापनांमध्ये मिळून 2,17,186 कामगार काम करीत होते. त्यापैकी 66.78 टक्के पगारी कामगार होते.

प्रमुख उद्योग गटानुसार बिगर कृषि आस्थापनेतील 1998 च्या आर्थिक गणनेतील 2,17,186 कामगारांपैकी उत्पादन व दुरुस्ती सेवांमध्ये 32.80 टक्के कामगार होते. याशिवाय घाऊक व किरकोळ व्यापारात 18.71 टक्के कामगार होते.

29] सहकार :- 31 मार्च 2007 अखेर संपलेल्या सहकार वर्षात गत वर्षाच्या तुलनेत 325 संस्थांची वाढ होऊन त्या 3456 झाल्या आहेत.

मार्च 2007 अखेर बिगर कृषि पत संस्था 530 असून सभासद 407377 इतके आहेत त्यांचे भागभांडवल 1186280 लाख राखीव व इतर निधी, 1377246 लाख ठेवी, व खेळते भांडवल 15978668 लाख, ठेवी 11023914 लाख इतके झाले आहे.

जिल्ह्यातील कार्यान्वित असलेल्या प्राथमिक कृषि सहकारी संस्थांची संख्या 155 इतकी आहे. सभासद संख्येत घट होऊन ती 130027 इतकी झाली आहे. भाग भांडवल 2.34 कोटी रुपये असून खेळते भांडवल 9.32 कोटी रुपये आहे. तर कर्ज घेणा-या ऋणकोंच्या संख्या 7206 झाली आहे. सर्व मुदतीची मिळून येणे कर्ज असलेल्या कर्जाची रक्कम 5.53 कोटी रुपये आहे. रक्कम येणे असलेल्या सभासदांची संख्या 14353 आहे. तीन वर्षांपेक्षा अधिक कालावधीची थकबाकी असणा-या थकबाकीदारांची संख्या 3110 आहे. तर तीन वर्षांपेक्षा कमी वर्ष थकबाकी असणा-या थकबाकीदारांची संख्या 8247 झालेली आहे.

30] सार्वजनिक आरोग्य :- 2006-07 साली जिल्ह्यात सार्वजनिक व शासन सहाय्यीत संस्थांमार्फत चालविलेली 16 रुग्णालये , 18 दवाखाने , 12 प्रसुतीगृहे होती. प्राथमिक आरोग्य केंद्रे 52 व उपकेंद्रे 288 इतकी होती. या सर्व वैद्यकीय सुविधांमध्ये 204 डॉक्टर्स व 655 परिचारीका कार्यरत होत्या आणि 927 खाटांची सोय उपलब्ध होती. यावर्षी 75700 आंतररुग्ण व 1122400 बाह्य रुग्णांवर उपचार करण्यात आले.

जिल्ह्यात 2003 मध्ये नोंदविण्यात आलेल्या 42879 जन्मांपैकी 492 बालमृत्यू झाल्याची नोंद करण्यात आली असून त्याची टक्केवारी 1.15 इतकी आहे. मागील वर्षी बालमृत्यूंची हीच टक्केवारी 1.74 टक्के होती.

2003 साली जिल्ह्यात एकूण 14206 मृत्यूंची नोंद झाली. त्यापैकी 1.81 टक्के मृत्यू क्षय रोगामुळे, 5.74 टक्के मृत्यू हृदय रोगामुळे, 1.27 टक्के मृत्यू कर्करोगामुळे व 2.6 टक्के मृत्यू अपघातामुळे झाल्याची नोंद करण्यात आली. 0.45 टक्के मृत्यू श्वसनक्रीये संबंधीचे रोगांमुळे झाले. मागील वर्षाशी तुलना करता हृदय विकार, कर्करोग यामुळे झालेल्या मृत्यूंच्या प्रमाणात वाढ झाल्याचे दिसून येते. एकूण इतर कारणांमुळे झालेल्या मृत्यूंपैकी [ज्यात मृत्यूचे कारण निश्चित माहित नसलेल्या मृत्यूंचा समावेश असलेल्या] 85.12 टक्के मृत्यू झाल्याची नोंद करण्यात आली आहे.

मार्च 2007 अखेर ग्रामीण भागात जननक्षम जोडप्यांची संख्या 300955 व नागरी भागात 48274 इतकी होती. लुप पध्दतीचा वापर करणा-यांची संख्या ग्रामीण भागात 7977 तर नागरी भागात 3498 इतकी होती.

31] शिक्षण :- 2001 च्या जनगणनेच्या आकडेवारीनुसार जिल्ह्याची साक्षरतेची टक्केवारी 77.03 टक्के असून पुरुषांपैकी 86.15 टक्के पुरुष साक्षर तर एकूण स्त्रीयांपैकी 67.75 टक्के स्त्रीया साक्षर आहेत. ग्रामीण व नागरी भागात साक्षरतेचे प्रमाण अनुक्रमे 73.78 टक्के व 87.06 टक्के दिसून येते. निरनिराळ्या तालुक्यातील साक्षरतेच्या टक्केवारीचा आढावा घेतल्यास उरण तालुक्यात ती सर्वात जास्त [82.69 %] तर सुधागड तालुक्यात ती सर्वात कमी [65.59 %] आढळून येते.

2005-06 साली जिल्ह्यात एकूण 3245 शैक्षणिक संस्था शिक्षणाचे कार्य करीत आहेत. यामध्ये तांत्रिक व व्यवसाय शिक्षण देणा-या व सामान्य शिक्षणाची महाविद्यालये या संस्थांचा समावेश नाही. एकूण शैक्षणिक संस्थांपैकी प्राथमिक शाळा, 82.93 टक्के माध्यमिक शाळा 13.28 टक्के होत्या. उच्च माध्यमिक शाळा 2.74 टक्के होत्या व महाविद्यालये 1.05 टक्के होती. या सर्व संस्थांमध्ये शिक्षकांची एकूण संख्या 16304 होती. त्यापैकी 5351 शिक्षिका होत्या.

जिल्ह्यातील प्राथमिक व माध्यमिक संस्थेत शिक्षण घेणा-या विद्यार्थ्यांची एकूण संख्या 510589 होती. त्यापैकी 44.93 टक्के म्हणजेच 229399 मुली होत्या. तसेच त्यापैकी 18.85 टक्के विद्यार्थी अनुसूचित जाती व जमातीचे होते. त्यापैकी 7.19 टक्के मुली होत्या.

32] क्रिडा :- 31 मार्च 2007 अखेर पनवेल येथे एकमेव शारिरीक शिक्षणाचे महाविद्यालय आहे. क्रिडांगणे 44 व व्यायामशाळांची संख्या 53 आहेत. 5 खेळाची स्टेडीयम आहेत. अधिकृत जलतरण तलाव संख्या 4 इतकी आहे. जिल्ह्यातून एकूण 16 खेळाडूंची राज्य पातळीवर निवड झाली असून क्रिडा शिष्यवृत्ती धारक 13 आहेत.

33] वाहतुक व दळणवळण :- 31 मार्च 2003 अखेर जिल्ह्यात एकूण 298.53 कि.मी. लांबीचे रेल्वेमार्ग होते. जिल्ह्यातील सात तालुक्यांतून होणा-या प्रवासी रेल्वे वाहतुकीसाठी 24 स्थानकांचा वापर केला जात आहे.

31 मार्च 2007 अखेर जिल्ह्यातील रस्त्यांची एकूण लांबी 5233 कि.मी. आहे. त्यापैकी नगरपालिका हद्दीतील रस्त्यांची लांबी 292 कि.मी. आहे. सार्वजनिक बांधकाम विभागाचे 1923 कि.मी. व जिल्हा परिषदेचे 3018 कि.मी. लांबीचे रस्ते आहेत.

जिल्ह्यामध्ये मार्च 2007 अखेर नोंदविलेली मोटार वाहने 315815 इतकी होती. यात प्रामुख्याने 173205 मोटार सायकली व स्कुटर्स, 81326 मोटारी जिप्स, चारचाकी वाहने स्वयंचलित रिक्शा, 22433 खाजगी मालमोटार वाहने 38851 होती.

महाराष्ट्र राज्य मार्ग परिवहन महामंडळामार्फत 2006-2007 या वर्षी जिल्ह्यात 799 मार्गावर एस.टी. महामंडळाला 124.87 कोटी रु. उत्पन्न मिळाले. दर दिवशी दर प्रवाश्यामागे मिळालेल्या सरासरी उत्पन्नाचे प्रमाण 9.81 रुपये इतके आहे. गत वर्षाच्या तुलनेत ते 0.76 रुपयांनी कमी आहे.

2006-2007 वर्षात जिल्ह्यात एकूण 430 पोष्ट कार्यालये कार्यरत होती. त्यापैकी 50 कार्यालयात तारेची सुविधा उपलब्ध आहे. एकूण 1,620 पत्रपेट्या होत्या. नियमित आस्थापनेवर काम करणारे 205 पोष्टमन होते. जिल्ह्यातील वैयक्तिक दुरध्वनीची संख्या 128696 इतकी असून सार्वजनिक दूरध्वनी केंद्रे 9043 आहेत.

34] स्थानिक स्वराज्य संस्था :- 2006-2007 वर्षात जिल्ह्यातील स्थानिक स्वराज्य संस्थांपैकी ग्रामपंचायतींचे उत्पन्न 80.51 कोटी रुपये तर खर्च 65.25 कोटी रुपये होता. जिल्ह्यातील 11 नगरपालिकांचे एकत्रित उत्पन्न 142.56 कोटी रुपये तर खर्च 109.87 कोटी रुपये होता. जिल्हा परिषदेचे उत्पन्न व खर्च अनुक्रमे 532.42 कोटी व 488.33 कोटी रुपये होता.

35] योजना :- जिल्ह्यातील जिल्हास्तरीय वार्षिक योजनेअंतर्गत (सर्वसाधारण योजना, आदिवासी उपयोजना, आदिवासी उपयोजना क्षेत्राबाहेरील योजना, विशेष घटक योजना, स्टेटपूल व अनुशेष योजना) सन 2006-07 या वर्षात झालेला एकूण खर्च 10150.31 लाख रुपये इतका आहे. वरील योजनांचा विकासशीर्ष निहाय तपशील खालील प्रमाणे आहे.

अ.क्र.	विकास शिर्ष	योजनांतर्गत एकूण खर्च [लाख रुपये]	एकूण खर्चाशी टक्केवारी
1	कृषि व संलग्न सेवा	359.94	3.54
2	ग्रामीण विकास	2362.00	23.27
3	पाटबंधारे व पूर नियंत्रण	349.57	3.44
4	विद्युत विकास	183.30	1.81
5	उद्योग व खाणकाम	14.80	0.15
6	वाहतूक व दळणवळण	5520.72	54.39
7	सामान्य आर्थिक सेवा	15.00	0.15
8	सामाजिक व सामुहिक सेवा	1344.98	13.25
	एकूण	10150.31	100.00

36] पिण्याच्या पाण्याच्या सोयी व टंचाई संबंधी केलेल्या उपाय योजना :- 2001च्या गणनेनुसार या जिल्ह्यात एकूण वस्ती असलेली 1859 गावे आहेत. तसेच वाड्या व वस्त्यांची संख्या 2,390 इतकी आहे. 2006-2007 या वर्षी त्यापैकी 1684 गावांना व 2091 वाड्या/वस्त्यांना बाराही महिने पुरेसे पाणी उपलब्ध होते. पिण्याच्या पाण्याची टंचाई असलेल्या 175 गावांतील

173 गावांना 88 टॅक्सने पाणी पुरवठा करण्यात आला. 44 बैलगाड्यांनी 2 गावांतील व 9 वाड्यावस्त्यांना तसेच इतर साधनाने एका वाडीला पाणी पुरवठा करण्यात आला.

37] दुग्ध सहकारी संस्था:- रायगड जिल्ह्यात 2006-2007 या वर्षात एकूण 125 दुग्ध सहकारी संस्था आहेत. सभासद संख्या 10330 इतकी आहे. 2006-2007 वर्षात 679 हजार लिटर दूध गोळा करण्यात आले. दररोज सरासरी 1860 लिटर दूध गोळा होत होते. जिल्ह्यात एकूण 2 [खोपोली व महाड] शासकीय दूध योजना असून त्यांची क्षमता 40000 लिटर इतकी आहे.

38] किंमती व निर्देशांक :- 2005-2006 साली चांगल्या प्रतीच्या [कोलम उत्तम]भाताची सरासरी किंमत 608 रुपये होती. वरीचा सरासरी दर 786 रुपये तर नाचणीचा सरासरी दर प्रती क्विंटल रुपये 591 इतका होता.

39] प्रशासन व न्याय व्यवस्था :- 2006-2007 साली रायगड जिल्ह्याची व नवी मुंबईतील रायगड जिल्ह्याकरिता धरून एकूण पोलीस दलाची संख्या 2275 होती त्यापैकी 1382 पोलिस शिपाई , 750 हवालदार /जमादार व 143 त्यावरील हुद्याचे अधिकारी होते. 2006-2007 वर्षात जिल्ह्यातील पोलिस दलावर एकूण 3462 लाख रुपये इतका खर्च झाला. जिल्ह्यात 25 पोलिस ठाणी, 20 आरुट पोष्ट ठाणी, 3 पोलीस चौक्या तर 21 लॉकअप्स होते.

2006-2007 या वर्षात जिल्ह्यात नोंदविण्यात आलेल्या दिवानी व फौजदारी न्यायालयीन एकूण 40005 प्रकरणांपैकी 26686 मुळ नियमित व 3584 मूळ संकिर्ण तसेच 7488 अपिलातील नियमित व 2247 संकिर्ण प्रकरणे आहेत.

40] बँका आणि विमा :- जिल्ह्यात मार्च 2007 अखेर 25 वर्गीकृत बँकांची 222 शाखा कार्यालये कार्यरत होती. जिल्ह्यातील एकूण 109 गावे व शहरे यांना बँकांची सोय उपलब्ध आहे. मार्च 2007 अखेर वर्गीकृत बँकांच्या ठेवींची रक्कम 4768.06 कोटी रुपये होती.

2006-2007 या वर्षात जिल्ह्यातील आयुर्विमा महामंडळाच्या 5 शाखांनी मिळून उतरवलेल्या विमा पत्रांची संख्या 68694 इतकी आहे.

41] संकीर्ण :- 2006-2007 या वर्षात कायम स्वरूपाची 13 चित्रपटगृहे होती. कायम स्वरूपाच्या चित्रपट गृहांची आसन क्षमता 5354 आहे. शासन मान्य व्हीडीओ केंद्रांची संख्या 25 व त्यांची आसन क्षमता 1,018 आहे. रायगड जिल्ह्यात केबल चालकांची संख्या 511 असून केबल जोडण्यांची संख्या 73360 इतकी आहे. शासनाने केबलवर करमणूक कर आकारला असल्याने त्यापासून शासनाच्या उत्पन्नात वाढ झाली आहे. या सर्व चित्रपट गृहे, व्हीडीओ केंद्रे व केबल चालकांकडून वसूल केलेल्या करमणूक कराच्या रकमेसह एकूण 2.12 कोटी रुपये करमणूक कर वसूल करण्यात आला होता.

42] अल्प बचत :- 2006-2007 या वर्षामध्ये 59572.26 लाख रुपये ढोबळ गुंतवणूक करण्यात आली व रूपये 22095.74 लाख निव्वळ गुंतवणूक करण्यात आली.

43]जमीन महसूल:- 2006-2007 या वर्षात जिल्ह्यातील एकूण 2,82,768 जमीन महसूल भरण्यास पात्र असलेल्या खातेदारांकडून 523 हजार रुपये जमीन महसूल वसूल करण्यात आला.यात जिल्हा परिषद,पंचायत समिती उपकर रुपाने गोळा करण्यात आलेल्या रकमेचा समावेश नाही.संदर्भ वर्षात वसूली पात्र जमीनीवरील 100 टक्के जमीन महसूल गोळा केला आहे.

44] इतर संकीर्ण :- 31 मार्च 2006 अखेर जिल्ह्यात एकूण 17 मुद्रणालये आहेत. जिल्ह्यात 6 दैनिके 21 साप्ताहिके 2 पाक्षिके व 1 मासिक मराठी भाषेत छापून प्रकाशित होत होते.

2004 मधील लोकसभा निवडणूकीत महाड व पोलादपूर हे तालुके वगळून इतर सर्व तालुक्यांचा समावेश असलेल्या कुलाबा लोकसभा मतदार संघातील 1249737 मतदारांपैकी 63.39 टक्के मतदारांनी मतदानाचा हक्क बजावला. त्यापैकी 24.98 टक्के मते मिळवून भारतीय राष्ट्रीय काँग्रेस पक्षाने ही जागा जिंकली आहे. सन 2004 मध्ये झालेल्या विधान सभा निवडणूकीत मतदार संघ निहाय खालीलप्रमाणे उमेदवार निवडून आले आहेत.

अ.क्र.	मतदार संघ	एकूण मतदार	मतदान केलेले मतदार	निवडूनआलेल्या उमेदवाराचा पक्ष	मिळालेली मते (टक्के)
1	2	3	4	5	6
1	महाड	154859	118401	राष्ट्रवादी काँग्रेस	48.12
2	श्रीवर्धन	174926	123262	शिवसेना	43.00
3	माणगांव	180438	124826	राष्ट्रवादी काँग्रेस	55.97
4	पेण	202522	146650	भारतीय राष्ट्रीय काँग्रेस	38.76
5	अलिबाग	211926	151551	भारतीय राष्ट्रीय काँग्रेस	43.44
6	पनवेल	301880	196400	शेतकरी कामगार पक्ष	47.64
7	खालापूर	232663	161367	शिवसेना	32.00

तथापि फेब्रुवारी 2006 मध्ये श्रीवर्धन मतदार संघात पोटनिवडणूक झाली व त्यामध्ये एकूण 174479 मतदारांपैकी 118310 मतदारांनी मतदान केले त्यापैकी शिवसेनेचा उमेदवार 61995 म्हणजेच 52.40% मते मिळवून निवडून आला आहे.

46] धार्मिक व ऐतिहासिक प्रेक्षणीय स्थळे :- या जिल्ह्यातील उज्वल ऐतिहासिक स्फुर्तीस्थानाप्रमाणे सांस्कृतीक चळवळीची केंद्रे व पर्यटन स्थळे आजही लक्ष वेधून घेतात. पुर्वेकडे सह्याद्री डोंगरांची अभेद्य व अजिंक्य अशी तटबंदी, तर पश्चिमेला अथांग सागर आहे. तसेच मराठी आरमार प्रमुख सरखेल कान्होजी आंग्रे यांची ही कर्मभूमी आहे. शिलाहार राजाची प्राचिन राजधानी चंपावती नगरी ही याच जिल्ह्यातील चौल तालुका अलिबाग या नावाने प्रसिध्द आहे. जिल्ह्यातील खांदेरी, उंदेरी व घारापुरी बेटे पुरातन आहेत. रायगड, अवचितगड, सरसगड, कर्नाळा, द्रोणागिरी हे इतिहास प्रसिध्द किल्ले व मुरुड-जंजीरा आणि कुलाबा हे जलदुर्ग महाराष्ट्राच्या शौर्याची साक्ष देत आहेत. अष्ट विनायकांपैकी पालीचा श्री बल्लाळेश्वर, महडचा वरद विनायक आणि दक्षिण काशी म्हणून प्रसिध्द पावलेले श्री क्षेत्र हरी हरेश्वर, हजारो भाविकांचे श्रध्दा स्थान असलेले कनकेश्वर व नागेश्वर ही या जिल्ह्यातील तिर्थक्षेत्रे आहेत. श्री समर्थानी दासबोध ग्रंथ सांगितला तो याच जिल्ह्यातील शिवथर घळीच्या डोंगर कपारीत बसून. प्राचिन भारतीय शिल्प कलेच्या या जिल्ह्यातील कलाकृती, कलावंतांना आजही आकर्षून घेत आहेत. घारापुरी लेणी, महाड तालुक्यातील पाले येथील बौध्दलेणी, सुधागड तालुक्यातील ठाणळे लेणी, शिल्प कलेची महती सांगतात. पेणच्या सुबक व सुंदर गणेश मुर्तींनी जिल्ह्याच्या नावलौकीकात भर घातली आहे. महाड तालुक्यातील सव आणि सुधागड तालुक्यातील उन्हेरे येथील गरम पाण्याचे झरे भाविकांची श्रध्दास्थाने आहेत. थंड हवेचे ठिकाण माथेरान तर जग प्रसिध्द आहे. किहिमचा निसर्गरम्य समुद्र किनारा पर्यटकांना आकर्षित करीत आहे.

1904 साली स्थापन झालेली चुंबकीय वेधशाळा अलिबाग येथे आहे. ही वेधशाळा म्हणजेच जिल्ह्याचे वैभव आहे.



जिल्हा सामाजिक व आर्थिक समालोचन सन 2006-07

दृष्टिक्षेपात

जिल्हा - रायगड

अ.क्र.	बाब	परिमाण	जिल्हा	महाराष्ट्र
1	2	3	4	5
एक	प्राकृतिक रचना			
1	भौगोलिक स्थान			
	1.1 उत्तर अक्षांश	अंश	17.51 ते 19.80	16.4-22.1
	1.2 पूर्व रेखांश	अंश	72.51 ते 73.40	72.6-80.9
	1.3 क्षेत्रफळ	000चौ.कि.मी.	7	308
2	प्रशासकीय रचना			
	2.1 तालुके	संख्या	15	353
	2.2 शहरे	संख्या	# 26	378 #
	2.3 एकूण गावे	संख्या	1919	41,095
	2.4 पैकी निर्जन गावे	संख्या	60	2,616
दोन	स्थानिक स्वराज्य संस्था			
1	महानगरपालिका	संख्या	0	22
2	नगरपरिषदा	संख्या	11	222
3	कटकमंडळे	संख्या	0	7
4	पंचायत समित्या	संख्या	15	351
5	ग्रामपंचायती	संख्या	818	27,968
तीन	लोकसंख्या (2001)			
1	ग्रामीण	हजार	1673	55,778
2	नागरी	हजार	535	41,101
3	एकूण	हजार	2208	96,879
4	पुरुष	हजार	1118	50,401
5	स्त्रिया	हजार	1090	46,478
6	स्त्रिया प्रति हजार पुरुष	संख्या	980	922
7	अनुसूचित जातींची लोकसंख्या	हजार	54	9,882
	7.1 एकूण लोकसंख्येशी प्रमाण	टक्के	2.43	10.2
8	अनुसूचित जमातींची लोकसंख्या	हजार	269	8,577
	8.1 एकूण लोकसंख्येशी प्रमाण	टक्के	12.19	8.85
9	घनता (लोकसंख्या प्रति चौ.कि.मी.)	संख्या	309	315

गणना शहरांसह

जिल्हा सामाजिक व आर्थिक समालोचन सन 2006-07

दृष्टिक्षेपात

जिल्हा - रायगड

अ.क्र.	बाब	परिमाण	जिल्हा	महाराष्ट्र
1	2	3	4	5
10	साक्षरतेचे प्रमाण			
	10.1 ग्रामीण	टक्के	73.78	70.4
	10.2 नागरी	टक्के	87.06	85.5
	10.3 एकूण	टक्के	77.03	76.9
	10.4 पुरुष	टक्के	86.15	86.0
	10.5 स्त्रिया	टक्के	67.75	67.0
	10.6 साक्षरतेमध्ये जिल्हयाचा राज्यात क्रमांक	क्रम संख्या	उ..ना.	दुसरा
11	दारिद्र्य रेषेखालील ग्रामीण कुटुंबे (2002)	लाख	1.15	38.19
चार	जिल्हा उत्पन्न अंदाज			
1	चालू किंमतीनुसार (1999-00 च्या मालिकेप्रमाणे)			
	1.1 एकूण उत्पन्न (स्थूल)(2005-06)	कोटी रु.	11807	4,32,413
	1.2 दरडोई उत्पन्न (स्थूल)(2005-06)	रुपये	50394	41,514
	1.3 एकूण उत्पन्न (निव्वळ)(2005-06)	कोटी रु.	9556	3,86,241
	1.4 दरडोई उत्पन्न (निव्वळ)(2005-06)	रुपये	41303	37,081
2	स्थिर किंमतीनुसार (1999-00च्या मालिकेप्रमाणे)			
	2.1 एकूण उत्पन्न (स्थूल)(2005-06)	कोटी रु.	9059	3,39,425
	2.2 दरडोई उत्पन्न (स्थूल)(2005-06)	रुपये	38663	32,587
	2.3 एकूण उत्पन्न (निव्वळ)(2005-06)	कोटी रु.	7807	3,02,952
	2.4 दरडोई उत्पन्न (निव्वळ)(2005-06)	रुपये	33320	29,085
पाच	कृषि (2004-05 अस्थायी)			
1	भौगोलिक क्षेत्र	हजार हेक्टर	687	30,758
2	जंगलव्याप्त क्षेत्र	हजार हेक्टर	149	5,213
3	जंगलव्याप्त क्षेत्राचे भौगोलिक क्षेत्राशी प्रमाण	टक्के	21.65	16.95
4	शेतीला उपलब्ध नसलेली जमीन			
	4.1 बिगर- शेती वापराखालील	हजार हेक्टर	52	1,393
	4.2 पडीत आणि लागवाडीलायक नसलेली	हजार हेक्टर	104	1,726
	4.3 एकूण (4.1 + 4.2)	हजार हेक्टर	156	3,119

* प्रारंभिक अंदाज

जिल्हा सामाजिक व आर्थिक समालोचन सन 2006-07

दृष्टिक्षेपात

जिल्हा - रायगड

अ.क्र.	बाब	परिमाण	जिल्हा	महाराष्ट्र
1	2	3	4	5
5	पडीत जमिनीव्यतिरिक्त लागवड न केलेली इतर जमीन			
	5.1 कायम गुरेचरण व इतर	हजार हेक्टर	37	1,251
	5.2 झाडे-झुडपांखालील	हजार हेक्टर	31	249
	5.3 लागवडीलायक परंतु पडीत	हजार हेक्टर	56	918
6	पडीत जमीन			
	6.1 चालू पड	हजार हेक्टर	31	1,316
	6.2 इतर पड	हजार हेक्टर	23	1,204
7	पिकाखालील क्षेत्र			
	7.1 पिकाखालील निव्वळ क्षेत्र	हजार हेक्टर	203	17490
	7.2 दुसोटा क्षेत्र	हजार हेक्टर	30	4,878
	7.3 एकूण पिकाखालील क्षेत्र	हजार हेक्टर	233	22,368
8	ओलिता खालील क्षेत्र (2000-01)			
	8.1 निव्वळ ओलित क्षेत्र	हजार हेक्टर	14	2,943
	8.2 एकूण ओलित क्षेत्र	हजार हेक्टर	17	3,665
9	महत्वाच्या पिकाखालील क्षेत्र			
	9.1 तृणधान्ये	हजार हेक्टर	155	9,309
	9.2 कडधान्ये	हजार हेक्टर	13	3,432
	9.3 तेलबिया	हजार हेक्टर	4	3058**
	9.4 ऊस	हजार हेक्टर	0	N.A.
	9.5 कापूस	हजार हेक्टर	0	2,875
10	पर्जन्य (सरासरी)	मि.मी.	3584	N.A.
11	जमीन वहिती धारण संख्या (1997)			
	11.1 क्षेत्र 2 हेक्टरपेक्षा कमी	हजार	212	6,693
	11.2 क्षेत्र 2 ते 10 हेक्टर	हजार	43	11,308
	11.3 क्षेत्र 10 हेक्टरपेक्षा जास्त	हजार	3	1,879
सहा	जलसिंचन पूर्ण झालेले पाटबंधारे प्रकल्प व त्यांखालील लाभक्षेत्र			
1	मोठे पाटबंधारे प्रकल्प	संख्या	1	32
	1.1 लाभक्षेत्र(निर्मित सिंचन क्षमता 30-6-2005 पर्यंत)	हजार हेक्टर	12	2,331
2	मध्यम पाटबंधारे प्रकल्प	संख्या	2	183

**अंदाजित

जिल्हा सामाजिक व आर्थिक समालोचन सन 2006-07

दृष्टिक्षेपात

जिल्हा - रायगड

अ.क्र.	बाब	परिमाण	जिल्हा	महाराष्ट्र
1	2	3	4	5
3	2.1 लाभक्षेत्र (निर्मित सिंचन क्षमता)	हजार हेक्टर	13	709
	3. लघु पाटबंधारे प्रकल्प(राज्यक्षेत्र)	संख्या	79	2,394
	3.1 लाभक्षेत्र	हजार हेक्टर	10	1,056
4	सिंचन विहिरीखाली भिजणारे क्षेत्र	हजार हेक्टर	9	846.61**
सात पशुसंवर्धन (पशुगणना -2003) *				
1	एकूण पशुधन	हजार	638	36,504
2	गो जातीय	हजार	390	16,033
3	महिषवर्गीय	हजार	119	6,145
4	मेंढ्या व शेळ्या	हजार	124	13,778
5	कोंबड्या व बदके	हजार	1650	34,534
आठ सहकार क्षेत्र				
1	सहकारी संस्था (2005-06)	संख्या	3456	1,92,797
2	प्राथमिक कृषि सहकारी पतसंस्था	संख्या	155	21,162
	2.1 सभासद संख्या	हजार	130	11,987
	2.2 दिलेली कर्जे	कोटी रु.	3.07	4,93,267
	2.2 येणे कर्जे	कोटी रु.	5.53	9,00,032
3	सहकारी दुग्धसंस्था	संख्या	125	26,881
नऊ वीज				
1	विद्युतीकरण झालेली गावे	संख्या	1859	40,351 ***
2	वीज पुरवठा केलेले कृषी पंप संच	हजार	2	2,653
3	विजेचा वापर	दश लक्ष कि.वॅ.तास		59,287
	3.1 घरगुती (2004-05)	दश लक्ष कि.वॅ.तास	37	13,572
	3.2 वाणिज्यिक	दश लक्ष कि.वॅ.तास	6	4,841
	3.3 औद्योगिक	दश लक्ष कि.वॅ.तास	107	25,692
	3.4 कृषि	दश लक्ष कि.वॅ.तास	2	11,094
	3.5 इतर	दश लक्ष कि.वॅ.तास	2	79
	3.6 एकूण (3.1 ते 3.5)	दश लक्ष कि.वॅ.तास	154	55,278

* अस्थायी **सिंचन स्थितीदर्शक अहवाल 2006-07. जलसंपदा विभाग, ***महाराष्ट्र राज्य विद्युत वितरण कंपनी मर्यादीत, मुंबई.

जिल्हा सामाजिक व आर्थिक समालोचन सन 2006-07

दृष्टिक्षेपात

जिल्हा - रायगड

अ.क्र.	बाब	परिमाण	जिल्हा	महाराष्ट्र
1	2	3	4	5
दहा	परिवहन व दळणवळण			
1	रेल्वे मार्गाची एकूण लांबी	कि.मी.	299	5,910
2	रस्त्यांनी जोडलेली गावे			
2.1	बारमाही	संख्या	1402	38,483
2.2	हंगामी	संख्या	449	1,397
3	रस्त्यांची लांबी (पृष्ठांकित)			
3.1	राष्ट्रीय महामार्ग (2007 अखेर)	कि.मी.	154	4,367
3.2	राज्य महामार्ग	कि.मी.	1242	33,571
3.3	प्रमुख जिल्हामार्ग	कि.मी.	590	48,987
3.4	इतर जिल्हामार्ग	कि.मी.	702	45,226
3.5	ग्रामीण रस्ते	कि.मी.	2545	99,279
3.6	एकूण (3.1 ते 3.5)	कि.मी.	5233	2,31,430
अकरा	नोंदणीकृत कारखाने व रोजगार			
1	नोंदणीकृत कारखाने (2005)	संख्या	1243	35699 *
2	नोंदणीकृत चालू कारखाने	संख्या	1133	30,385
	(त्यांतील कामगार)	संख्या	71169	12,58,000
3	साखर कारखाने	संख्या	0	142
	(साखरेचे उत्पादन)	हजार मे. टन	0	5,158
4	सहकारी सूत गिरण्या	संख्या	0	190
बारा	कर्मचारी गणना (1 जुलै 2005 रोजी भरलेली पदे)			
1	शासकीय	हजार	11	603
2	जिल्हा परिषदा	हजार	14	444
3	नगर परिषदा	हजार	3	569
4	महानगरपालिका	हजार	0	126

* महाराष्ट्राची आर्थिक आकडेवारी 2006

जिल्हा सामाजिक व आर्थिक समालोचन सन 2006-07

दृष्टिक्षेपात

जिल्हा - रायगड

अ.क्र.	बाब	परिमाण	जिल्हा	महाराष्ट्र
1	2	3	4	5

तेरा शिक्षण क्षेत्र (2006-07)

1	प्राथमिक शिक्षण			
	1.1 एकूण शाळा	संख्या	2691	69,330
	1.2 विद्यार्थी	हजार	343	11,688
	1.3 शिक्षक	हजार	9	340
	1.4 प्रति शिक्षक विद्यार्थी	संख्या	39	34
2	माध्यमिक व उच्च माध्यमिक			
	2.1 एकूण शाळा	संख्या	520	20,339
	2.2 विद्यार्थी	हजार	198	11,063
	2.3 शिक्षक	हजार	7	291
	2.4 प्रति शिक्षक विद्यार्थी	संख्या	28	38
3	उच्च शिक्षण			
	3.1 संस्था	संख्या	34	1,677
	3.2 एकूण विद्यार्थी	हजार	25	1,149
4	तांत्रिक व व्यवसाय शिक्षण			
	4.1 तांत्रिक पदवी शिक्षण संस्था (प्रवेश क्षमता)	संख्या	1	312
		संख्या	390	58,179
	4.2 तांत्रिक पदविका शिक्षण संस्था (प्रवेश क्षमता)	संख्या	1	648
		संख्या	370	73,767
	4.3 शासकीय औद्योगिक प्रशिक्षण संस्था (प्रवेश क्षमता)	संख्या	16	369
		संख्या	2196	67,240
	4.4 अशासकीय औद्योगिक प्रशिक्षण संस्था (विना अनुदानित) (प्रवेश क्षमता)	संख्या	4	191
		संख्या	104	23,496

चौदा सार्वजनिक आरोग्य(2006-07)

1	रुग्णालये	संख्या	16	1,047
2	दवाखाने	संख्या	18	2,072
3	प्राथमिक आरोग्य केंद्रे	संख्या	52	1809
4	प्राथमिक आरोग्य उपकेंद्रे	संख्या	288	N.A.
5	प्राथमिक आरोग्य पथके	संख्या	उ.ना.	177

जिल्हा सामाजिक व आर्थिक समालोचन सन 2006-07

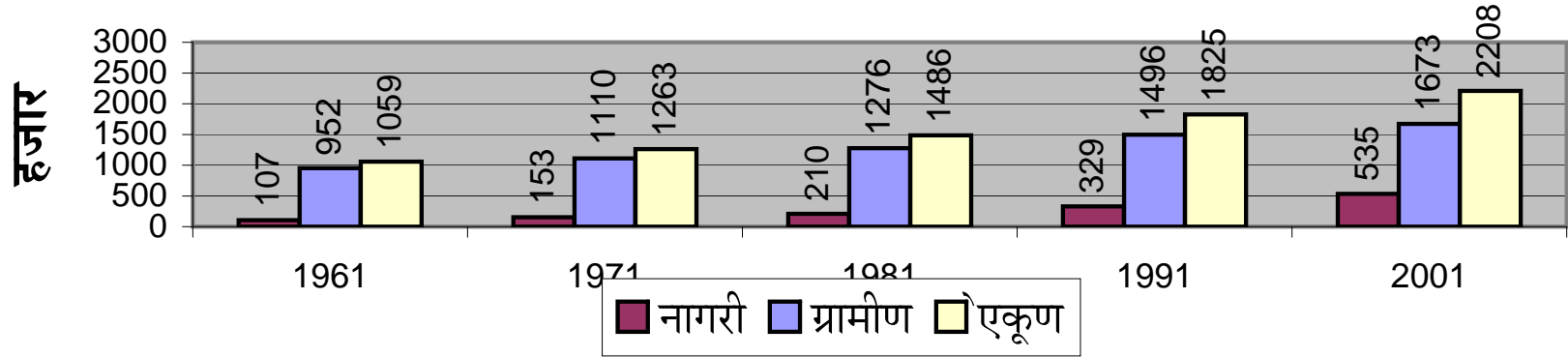
दृष्टिक्षेपात

जिल्हा - रायगड

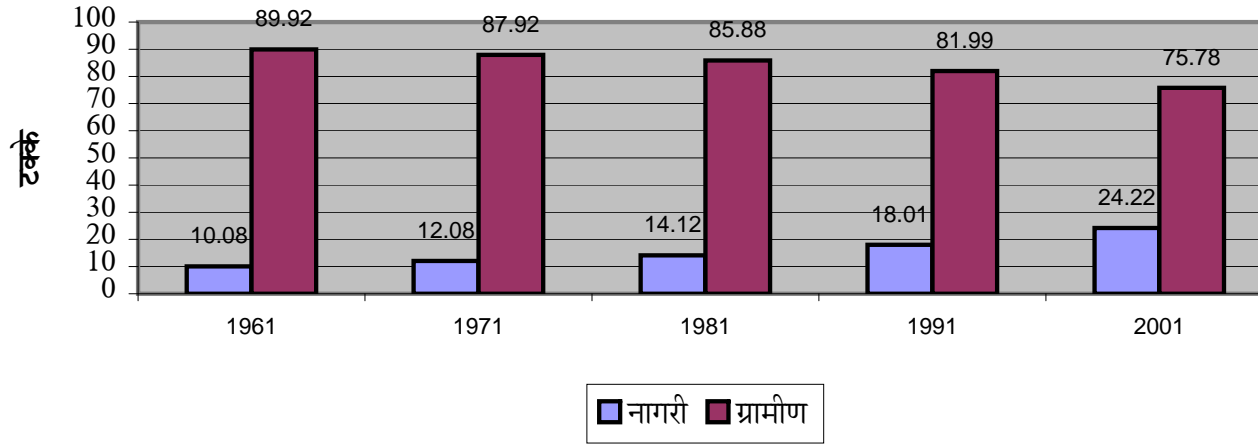
अ.क्र.	बाब	परिमाण	जिल्हा	महाराष्ट्र
1	2	3	4	5
पंधरा आदिवासी कल्याणकारी योजना (2006-07)				
1	आदिवासी आश्रमशाळा (त्यांतील विद्यार्थी)	संख्या संख्या	26 10600	1,103 3,98,090
सोळा मागासवर्गीयांसाठी कल्याणकारी योजना (2006-07)				
1	मागासवर्गीयांसाठी वसतिगृहे (त्यांतील विद्यार्थी)	संख्या संख्या	18 899	271 22,668
सतरा सार्वजनिक वितरण व्यवस्था				
1	रास्त भावाची दुकाने	संख्या	1132	50,083
2	पुरविलेला एकूण साठा			
	2.1 गहू	हजार टन	24	131.66
	2.2 तांदूळ	हजार टन	39	119.49
3	शासकीय गोदामे (साठवण क्षमता)	संख्या हजार टन	61 0.26	1,025 588

आधार - 1) अर्थ व सांख्यिकी संचालनालय, मुंबई. 2) जिल्हा सांख्यिकी कार्यालय, रायगड-अलिबाग.

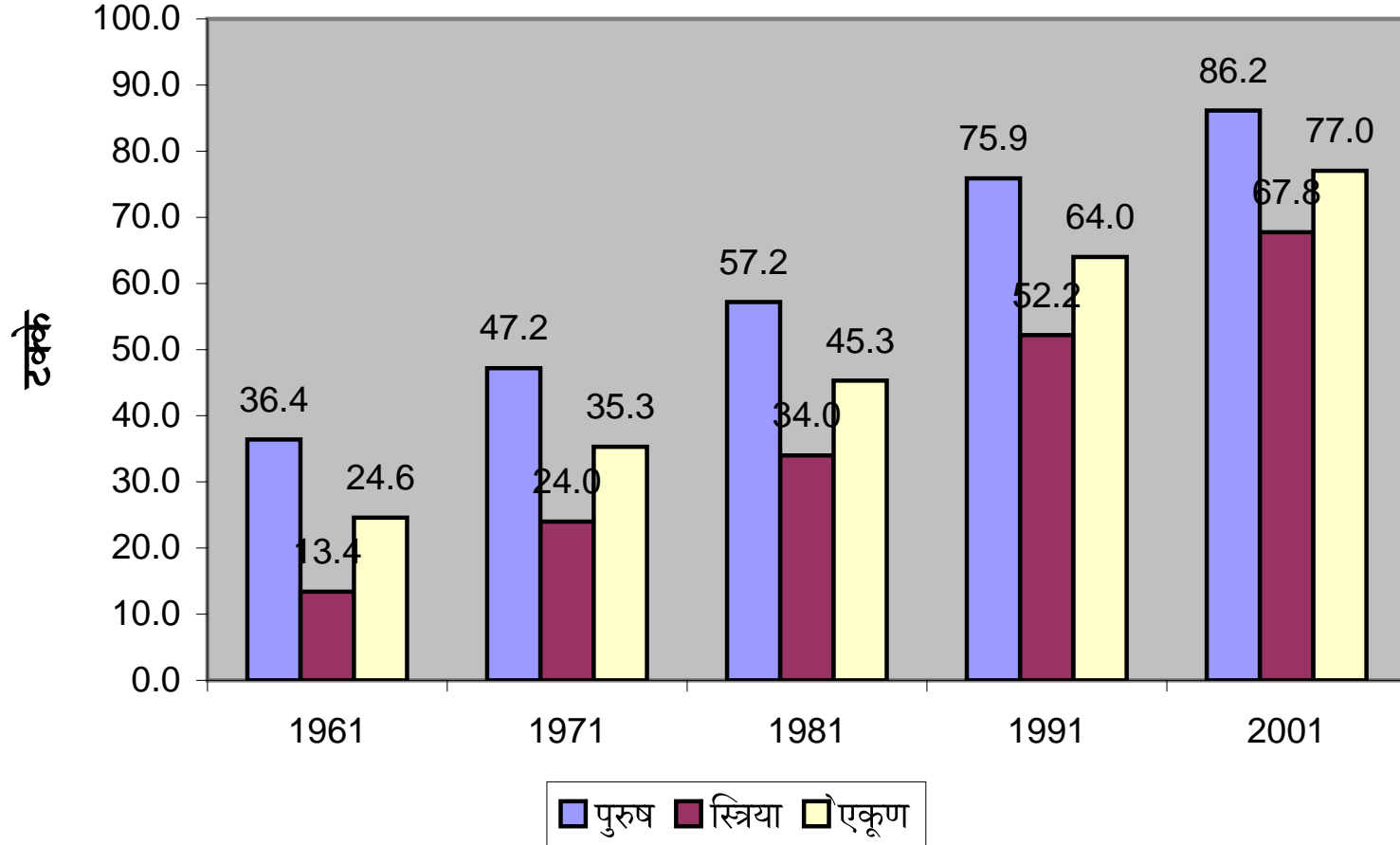
आलेख क्र.१
जिल्ह्याची लोकसंख्या
(जनगणनेनुसार)



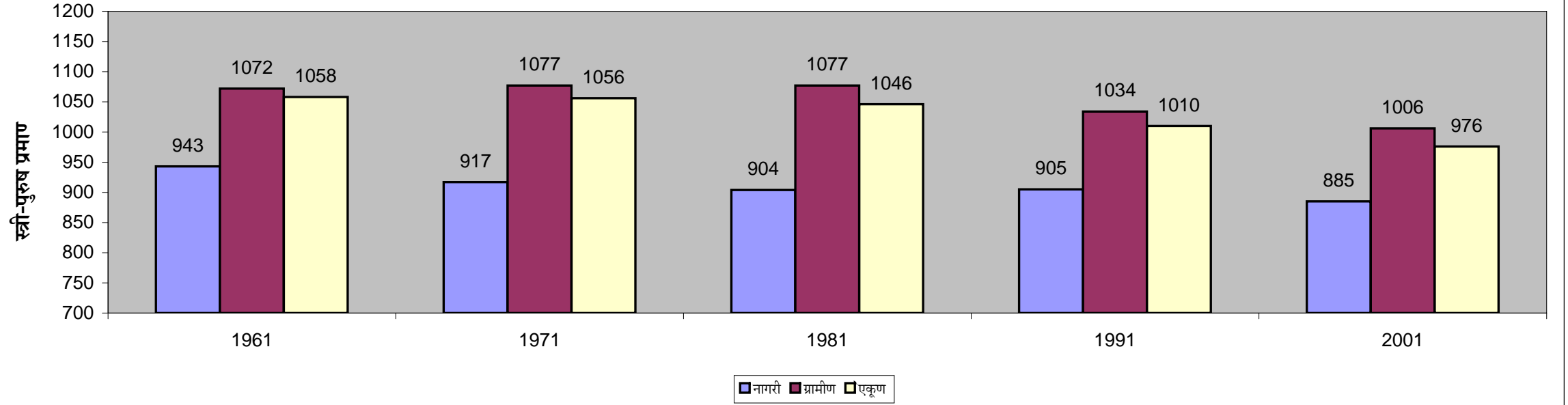
आलेख क्र. २
जिल्ह्यांतील ग्रामीण व नागरी लोकसंख्येचे प्रमाण
(जनगणनानुसार)



आलेख क्र. ३
जिल्ह्यातील साक्षरतेचे प्रमाण
(जनगणनेनुसार)

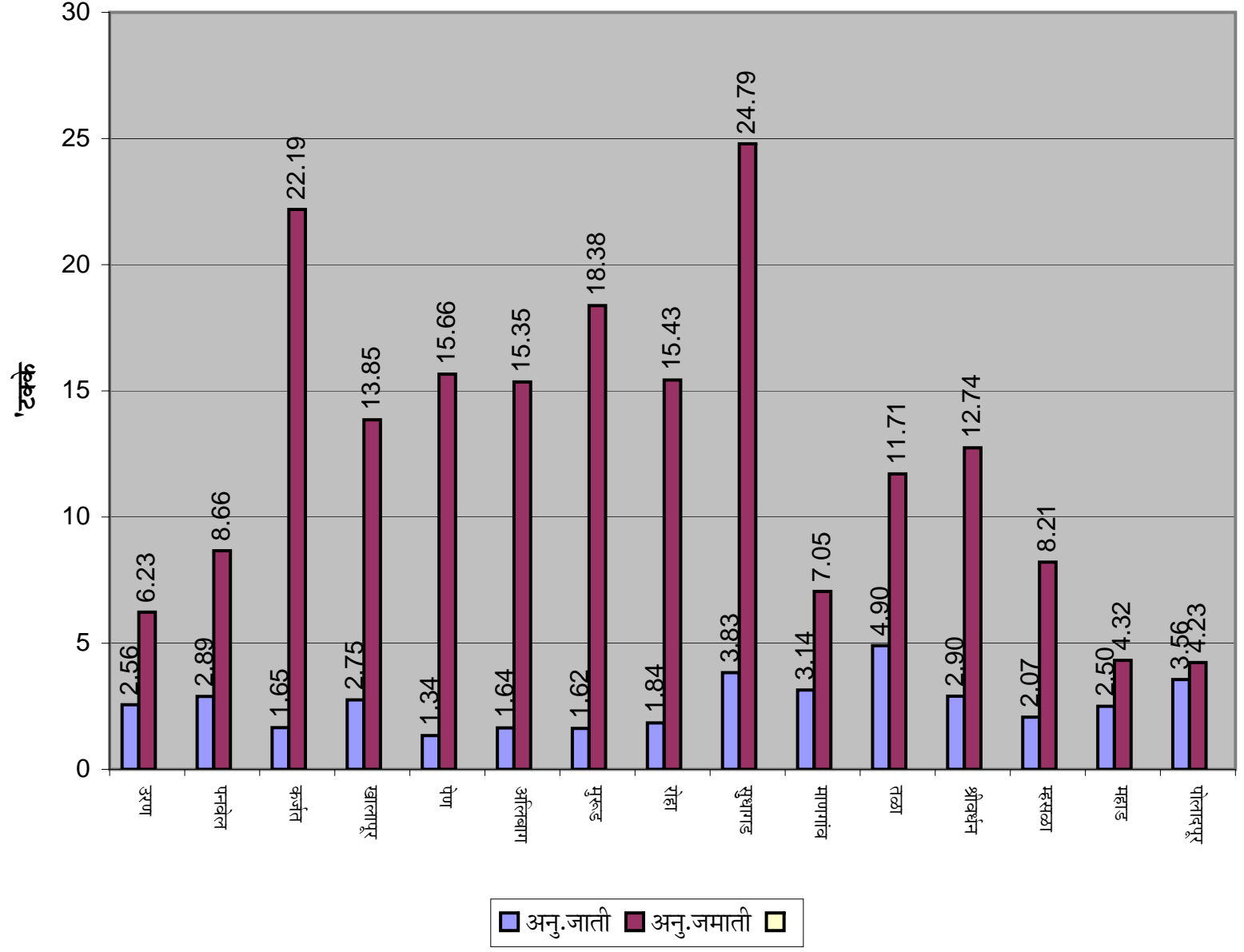


आलेखक्र.क्र.4
दर हजारी पुरुषामागे जिल्ह्यातील स्त्रियांचे प्रमाण (जनगणानुसार)



आलेख क्र. ५

जिल्ह्यांतील अनुसुचित जाती/जमातींच्या लोकसंख्येची तहसिलनिहाय टक्केवारी(जनगणना २००१ नुसार)



भाग : 2

**सांख्यिकी
तक्ते**

पाने 1 ते 140

तक्ता क्रमांक - 1.1

निवडक निर्देशक

जिल्हा - रायगड

संदर्भ कालावधी- 1960 ते 2006

अनु.	बाब	परिमाण	संदर्भ वर्ष						
			1960-61	1970-71	1980-81	1990-91	2000-01	2005-06	2006-07
(1)	(2)	(3)	(4)	(5)	(6)	(7)	(8)	(9)	(10)
एक	क्षेत्रफळ व लोकसंख्या :								
1	क्षेत्रफळ	चौ.कि.मी.	7148	7148	7148	7148	7148	7148	7152
2	गावे	संख्या	1059	1263	1486	1825	2005	1919	1919
3	शहरे	संख्या	5	12	14	16	26	26	26
4	एकूण लोकसंख्या	हजार	1059	1263	1486	1825	2208	2208	2208
5	शहरी लोकसंख्येचे प्रमाण	टक्के	10.08	12.08	14.12	18.01	24.22	24.22	24.22
6	घनता (लोकसंख्या प्रति चौ.कि.मी.)	संख्या	151	175	208	255	309	309	309
7	स्त्रिया प्रति एक हजार पुरुष	संख्या	1058	1056	1046	1010	975	976	976
दोन	साक्षरतेचे प्रमाण								
1	पुरुष	टक्के	36.37	47.25	57.20	75.94	86.40	86.15	86.15
2	स्त्रिया	टक्के	13.40	24.03	34.00	52.20	68.06	67.75	67.75
3	एकूण	टक्के	24.56	35.32	45.30	64.00	77.32	77.03	77.03
4	ग्रामीण	टक्के	79.04	79.89	42.33	60.48	72.13	73.78	73.78
5	नागरी	टक्के	20.95	20.10	66.01	79.38	87.14	87.06	87.06
तीन	स्थानिक स्वराज्य संस्था								
1	महानगरपालिका	संख्या	0	0	0	0	0	0	0
2	नगरपरिषदा	संख्या	9	9	10	10	10	11	11
3	कटक मंडळे	संख्या	0	0	0	0	0	0	0
4	पंचायत समित्या	संख्या	0	0	14	14	14	15	15
5	ग्राम पंचायती	संख्या	142	515	562	629	681	818	818
चार	क्षेत्रवार जिल्हा व दरडोई उत्पन्न (चालू किंमतीनुसार)								
1	निव्वळ जिल्हा उत्पन्न	कोटी रु	-	-	-	-	5980	8713	10203
2	निव्वळ दरडोई उत्पन्न	रुपये	-	-	-	-	27289	37541	43547
3	राज्याच्या उत्पन्नात जिल्हाचा हिस्सा	टक्के	-	-	-	-	2.81	2.65	2.64
पाच	कृषि व सिंचन								
1	जंगलव्याप्त क्षेत्र	शंभर हेक्टर	1650	1640	1620	1520	1487	1487	1487
2	लागवडीलायक क्षेत्र	---"	3860	3920	3120	3920	3449	3449	3132

तक्ता क्रमांक - 1.1

निवडक निर्देशक

जिल्हा - रायगड

संदर्भ कालावधी- 1960 ते 2006

अनु.	बाब	परिमाण	संदर्भ वर्ष						
			1960-61	1970-71	1980-81	1990-91	2000-01	2005-06	2006-07
(1)	(2)	(3)	(4)	(5)	(6)	(7)	(8)	(9)	(10)
3	पिकांखालील एकूण क्षेत्र								
3.1	तृणधान्ये	शंभर हेक्टर	1631	174	1661	-	-	1587	1552
3.2	कडधान्ये	--"--	11221	-	7221	-	-	95	134
3.3	तेलबिया	--"--	2330	-	1805	-	-	36	40
3.4	ऊस	--"--	*20	15	7	-	-	-	-
3.5	कापूस	--"--	-	-	-	-	-	-	-
4	पिकांखालील निव्वळ क्षेत्र	--"--	1353	2200	1848	1982	1571	2015	2028
5	दुसोटा क्षेत्राचे निव्वळ पेरलेल्या क्षेत्राशी प्रमाण	टक्के	5.26	5.11	7.48	7.61	10.04	15.05	14.99
6	सिंचनाखालील स्थूल क्षेत्र	शंभर हेक्टर	30	50	110	120	144	134	174
7	सिंचनाखालील स्थूल क्षेत्राचे एकूण पिकांखालील स्थूल	टक्के	1.44	2.08	5.11	5.79	7.71	5.76	7.44
8	निव्वळ सिंचन क्षेत्र	शंभर हेक्टर	30	50	20	100	120	111	174
9	कालव्यांद्वारे सिंचित क्षेत्र	--"--	10	20	10	80	73	उ.ना.	उ.ना.
10	विहिरीद्वारे सिंचित क्षेत्र	--"--	20	20	10	80	52	42	-
11	इतर साधनांनी सिंचित क्षेत्र	--"--	0	0	0	0	0	69	174
सहा	कृषि अवजारे (कृषि गणना)								
1	लाकडी नांगर	हजार	84	90	91	89	86	86	64
2	लोखंडी नांगर	संख्या	-	216	216	216	1429	1429	2538
3	बैलगाड्या	हजार	17	66	0	1	19	19	24
4	ट्रॅक्टर	संख्या	-	-	-	-	187	187	271
5	सिंचनाकरिता तेलावर चालणारे पंप	संख्या	477	435	649	297	520	597	2052
6	सिंचनाकरिता विद्युत्पंप	संख्या	7	604	1843	2729	884	895	9961
7	उसाचे चरक		-	-	-	-	-	-	-
7.1	शक्तीवर चालणारे	संख्या	8	33	0	2	28	28	-
7.2	बैलाच्या मदतीने	संख्या	17	66	0	1	0	0	6

तक्ता क्रमांक - 1.1

निवडक निर्देशक

जिल्हा - रायगड

संदर्भ कालावधी- 1960 ते 2006

अनु.	बाब	परिमाण	संदर्भ वर्ष						
			1960-61	1970-71	1980-81	1990-91	2000-01	2005-06	2006-07
(1)	(2)	(3)	(4)	(5)	(6)	(7)	(8)	(9)	(10)
पशुधन (पशुगणना)2003									
1	एकूण पशुधन	हजार	568	601	609	713	763	763	638
2	दुभत्या गायी	--"--	46	45	52	60	67	67	61
3	दुभत्या म्हशी	--"--	19	19	22	27	36	36	37
4	शेळ्या व मेंढ्या	--"--	62	74	85	108	160	160	124
5	कोंबड्या व तत्सम पक्षी	--"--	681	833	1221	1230	1648	1680	1650
आठ मत्स्य व्यवसाय(सागरी)									
1	एकूण मत्स्य उत्पादन	मे. टन	0	38136	44976	41275	47834	40997	40044
2	मच्छीमार सहकारी संस्था	संख्या	27	44	68	80	94	101	101
3	संस्थातील सभासद	संख्या	उ.ना.	5595	11865	16782	24661	27615	27615
नऊ सहकार क्षेत्र									
1 संस्था									
1.1	कृषि पतसंस्था	संख्या	460	528	570	496	270	171	173
1.2	बिगर कृषि पतसंस्था(एकूण)	संख्या	58	121	191	424	422	527	530
1.3	उत्पादक संस्था	संख्या	180	282	292	738	1861	460	476
1.4	पणन संस्था	संख्या	-	-	-	-	-	35	34
1.5	सामाजिक सेवा संस्था	संख्या	-	-	-	-	-	1936	2243
2 सभासद									
2.1	कृषि पतसंस्था	संख्या000	49	86	139	138	155	172	143
2.2	बिगर कृषि पतसंस्था	संख्या000	58	31	38	76	333	388	408
2.3	उत्पादक संस्था	संख्या000	20	39	74	195	136	466	-
2.4	पणन संस्था	संख्या000	-	-	-	-	-	11	11
2.5	सामाजिक सेवा संस्था	संख्या000	-	-	-	-	-	उ.ना.	उ.ना.
3 खेळते भांडवल									
3.1	कृषि पतसंस्था	लाख रुपये	59	256	1456	582	969	1138	1058
3.2	बिगर कृषि पतसंस्था	लाख रुपये	8	336	454	17008	70922	146705	159787
3.3	उत्पादक संस्था	लाख रुपये	59	277	819	10584	31385	-	-
3.4	पणन संस्था	लाख रुपये	-	-	-	-	-	396	290
3.5	सामाजिक सेवा संस्था	लाख रुपये	-	-	-	-	-	-	-

तक्ता क्रमांक - 1.1

निवडक निर्देशक

जिल्हा - रायगड

संदर्भ कालावधी- 1960 ते 2006

अनु.	बाब	परिमाण	संदर्भ वर्ष						
			1960-61	1970-71	1980-81	1990-91	2000-01	2005-06	2006-07
(1)	(2)	(3)	(4)	(5)	(6)	(7)	(8)	(9)	(10)
4	दिलेली कर्जे								
4.1	शेती पतसंस्था	लाख रुपये	46	98	459	192	295	285	316
4.2	बिगर शेती पतसंस्था	लाख रुपये	0	577	65	0	46459	33068	5342
4.3	उत्पादक संस्था	लाख रुपये	50	133	353	5876	35049	उ.ना.	उ.ना.
4.4	पणन संस्था	लाख रुपये	-	-	-	-	-	-	-
4.5	सामाजिक सेवा संस्था	लाख रुपये	-	-	-	-	-	-	-
दहा	विजेचा वापर								
1	घरगुती	हजार कि.वॅ.तास	4.76	7377	235	93763	197010	36858	36858
2	वाणिज्यिक	हजार कि.वॅ.तास	4.80	3074	122	22148	33210	5552	5552
3	औद्योगिक	हजार कि.वॅ.तास	8794	122038	3212	1631943	2550696	107391	107391
4	कृषि	हजार कि.वॅ.तास	N.A.	996	1715	2627	2962	2520	2520
5	इतर	हजार कि.वॅ.तास	217	12161	7951	33739	34460	1609	1609
6	एकूण	हजार कि.वॅ.तास	99.67	145646	336	1784	2818	153930	153930
7	विद्युतीकरण झालेली गावे	संख्या	1	680	1191	1822	1862	1859	1859
अकरा	वाहतूक व दळणवळण								
1	रस्त्यांची एकूण लांबी	कि.मी.	1273	1710	3788	4375	4784	5119	5233
2	दर 100 चौ.कि.मी. क्षेत्रामागे रस्त्यांची लांबी	कि.मी.	18	24	52	61	68	72	73
3	*दरलाख लोकसंख्ये मागेरस्त्याची लांबी,	कि.मी.	140	161	343	346	231	231	222
4	एकूण मालवाहतूक वाहने	संख्या	159	-	-	377	17028	33552	38851
5	एकूण प्रवासी वाहने	संख्या	118	-	-	32664	123865	247029	276964
6	रेल्वे मार्गाची एकूण लांबी	कि.मी.	69	131	131	131	299	299	299
7	डाक कार्यालये	संख्या	91	144	213	364	433	439	430
8	तार कार्यालये	संख्या	17	25	30	62	101	50	50
9	दूरध्वनी	संख्या	उ.ना.	उ.ना.	-	-	116502	128696	128696
बारा	नोंदणीकृत कारखाने व रोजगार								
1	चालू कारखाने	संख्या	76	86	305	709	874	1056	1133
2	कामगारांची दैनिक उपस्थिती	संख्या000	2943	6014	30054	53110	54817	65745	71169
	*1मार्च 2007 च्या प्रक्षेपित लोकसंख्येनुसार								

तक्ता क्रमांक - 1.1

निवडक निर्देशक

जिल्हा - रायगड

संदर्भ कालावधी- 1960 ते 2006

अनु.	बाब	परिमाण	संदर्भ वर्ष						
			1960-61	1970-71	1980-81	1990-91	2000-01	2005-06	2006-07
(1)	(2)	(3)	(4)	(5)	(6)	(7)	(8)	(9)	(10)
तेरा	शिक्षण								
1	प्राथमिक								
1.1	संस्था	संख्या	1350	1848	2226	2386	2753	2691	2691
1.2	विद्यार्थी	हजारात	132	190	245	270	289	343	343
1.3	शिक्षक	संख्या	3301	5533	6530	7891	8727	8882	8882
1.4	प्रति शिक्षक विद्यार्थी	संख्या	39	34	37	34	33	39	39
2	माध्यमिक व उच्च माध्यमिक								
2.1	संस्था	संख्या	37	110	140	224	321	520	520
2.2	विद्यार्थी	हजारात	10	27	62	127	194	198	198
2.3	शिक्षक	संख्या	444	1154	2209	4558	5683	6909	6906
2.4	प्रति शिक्षक विद्यार्थी	संख्या	22	23	28	27	34	29	29
3	महाविद्यालये								
3.1	संस्था	संख्या	2	4	5	12	25	34	34
3.2	विद्यार्थी	हजारात	0.5	1	4	9	16	25	25
3.3	शिक्षक	संख्या	26	25	156	335	482	516	516
3.4	प्रति शिक्षक विद्यार्थी	संख्या	19	40	25	26	34	48	48
चौदा	सार्वजनिक आरोग्य								
1	दवाखाने	संख्या	20	22	21	20	12	18	18
2	रुग्णालये	संख्या	5	5	8	13	16	16	16
3	प्राथमिक आरोग्य केंद्रे	संख्या	16	16	32	50	53	52	52
4	प्राथमिक आरोग्य उपकेंद्रे	संख्या	-	-	-	-	-	286	288
5	खाटा	संख्या	502	371	718	761	1005	932	927
6	*दर लाख लोकसंख्येमागे खाटा	संख्या	75	30	56	51	46	42	39
पंधरा	संकीर्ण								
1	बँक शाखा	संख्या	16	54	131	135	149	209	222
2	दूरदर्शन केबल चालक	संख्या	-	-	-	-	-	562	511
3	दूरदर्शन केबल धारक	संख्या	-	-	-	-	-	83983	73360
4	गोबर गॅस संयंत्रे	संख्या	-	-	-	-	-	200	200

* १ मार्च २००७ च्या प्रक्षेपित लोकसंख्येनुसार

आधार :- जिल्हा सांख्यिकी कार्यालय,

तक्ता क्रमांक - 2.1
लोकसंख्या विषयक निवडक आकडेवारी

जिल्हा - रायगड

संदर्भ वर्ष : जनगणना 2001

0	बाब/ तहसील	ग्रामीण/ नागरी	क्षेत्र चौ.कि.मी.	लोकसंख्या			कुटुंबांची संख्या (हजारात)	लोकसंख्येची घनता
				एकूण	पुरुष	स्त्रिया		
(1)	(2)	(3)	(4)	(5)	(6)	(7)	(8)	(9)
1	उरण	एकूण	186.42	140351	73028	67323	31	753
		ग्रामीण	181.20	109177	56442	52735	24	603
		नागरी	5.42	31174	16586	14588	7	5752
2	पनवेल	एकूण	642.85	422522	224560	197962	90	657
		ग्रामीण	581.00	218186	113545	104641	44	376
		नागरी	81.85	204336	111015	93321	46	2496
3	कर्जत	एकूण	679.60	184420	94724	89696	36	271
		ग्रामीण	652.00	139011	70988	68023	27	213
		नागरी	27.60	45409	23736	21673	10	1645
4	खालापूर	एकूण	213.56	183604	98220	85384	39	860
		ग्रामीण	179.00	109407	58423	50984	23	611
		नागरी	34.56	74197	39797	34400	16	2147
5	पेण	एकूण	508.82	176681	90853	85828	39	347
		ग्रामीण	499.00	146480	75009	71471	32	294
		नागरी	9.82	30201	15844	14357	7	3075
6	अलिबाग	एकूण	501.81	221661	112327	109334	50	442
		ग्रामीण	500.00	202165	102190	99975	46	404
		नागरी	1.81	19496	10137	9359	4	10771
7	मुरुड	एकूण	234.51	72046	34958	37088	15	307
		ग्रामीण	231.00	59494	28895	30599	13	258
		नागरी	3.51	12552	6063	6489	3	3576
8	रोहा	एकूण	644.69	161750	82535	79215	36	251
		ग्रामीण	629.00	127405	64466	62939	28	203
		नागरी	15.69	34345	18069	16276	6	2189

तक्ता क्रमांक - 2.1
लोकसंख्या विषयक निवडक आकडेवारी

जिल्हा - रायगड

संदर्भ वर्ष : जनगणना 2001

0	बाब/ तहसील	ग्रामीण/ नागरी	क्षेत्र चौ.कि.मी.	लोकसंख्या			कुटुंबांची संख्या (हजारात)	लोकसंख्येची घनता
				एकूण	पुरुष	स्त्रिया		
(1)	(2)	(3)	(4)	(5)	(6)	(7)	(8)	(9)
9	सुधागड	एकूण	467.00	62852	31634	31218	14	135
		ग्रामीण	463.00	54680	27459	27221	12	118
		नागरी	4.00	8172	4175	3997	2	2043
10	माणगांव	एकूण	683.42	152270	73563	78707	33	223
		ग्रामीण	676.00	138111	66362	71749	30	204
		नागरी	7.42	14159	7201	6958	3	1908
11	तळा	एकूण	250.00	42869	18851	24018	10	171
		ग्रामीण	250.00	42869	18851	24018	10	171
		नागरी	0.00	0	0	0	0	0
12	श्रीवर्धन	एकूण	124.04	85071	38924	46147	19	686
		ग्रामीण	120.00	69885	31524	38361	15	582
		नागरी	4.04	15186	7400	7786	3	3759
13	म्हसळा	एकूण	235.89	61010	26585	34425	14	259
		ग्रामीण	230.00	52247	22320	29927	12	227
		नागरी	5.89	8763	4265	4498	2	1488
14	महाड	एकूण	1261.32	186521	91642	94879	41	148
		ग्रामीण	1253.00	154973	74924	80049	33	124
		नागरी	8.32	31548	16718	14830	7	3792
15	पोलादपूर	एकूण	372.89	54301	25224	29077	12	146
		ग्रामीण	368.00	49004	22567	26437	11	133
		नागरी	4.89	5297	2657	2640	1	1083
एकूण जिल्हा	एकूण	7152.00	2207929	1117628	1090301	479	309	
	ग्रामीण	6957.18	1673094	833965	839129	360	240	
	नागरी	194.82	534835	283663	251172	119	2745	

तक्ता क्रमांक - 2.1
लोकसंख्या विषयक निवडक आकडेवारी

जिल्हा - रायगड

संदर्भ वर्ष : जनगणना 2001

0	बाब/ तहसील	ग्रामीण/ नागरी	गावांची संख्या	शहरांची संख्या	साक्षरता (%)			मागासवर्गीय लोकसंख्या (%)		प्रक्षेपित लोकसंख्या (1 मार्च 2007)
					एकूण	पुरुष	स्त्रिया	अनुसूचित जाती	अनुसूचित जमाती	
(1)	(2)	(3)	(11)	(12)	(13)	(14)	(15)	(16)	(17)	(18)
1	उरण	एकूण	62	2	82.69	91.38	73.25	2.56	6.23	149715
		ग्रामीण	62	0	80.63	90.50	70.04	1.90	7.62	
		नागरी	0	2	89.75	94.29	84.58	4.90	1.36	
2	पनवेल	एकूण	162	4	80.50	88.12	71.77	2.89	8.66	462870
		ग्रामीण	162	0	74.74	84.76	63.78	1.88	14.15	
		नागरी	0	4	86.56	91.49	80.61	3.97	2.79	
3	कर्जत	एकूण	176	3	71.97	81.64	61.76	1.65	22.19	197213
		ग्रामीण	176	0	68.19	79.22	56.70	0.70	26.97	
		नागरी	0	3	83.13	88.64	77.10	4.54	7.52	
4	खालापूर	एकूण	120	3	77.99	85.40	69.38	2.75	13.85	199531
		ग्रामीण	120	0	72.84	81.57	62.75	1.85	20.17	
		नागरी	0	3	85.50	90.97	79.13	4.08	4.54	
5	पेण	एकूण	170	1	72.79	83.05	61.94	1.34	15.66	187473
		ग्रामीण	170	0	69.14	80.58	57.16	0.85	17.88	
		नागरी	0	1	90.06	94.50	85.17	3.74	4.91	
6	अलिबाग	एकूण	215	1	81.52	90.19	72.69	1.64	15.35	233177
		ग्रामीण	215	0	80.91	89.97	71.73	1.37	15.50	
		नागरी	0	1	87.80	92.39	82.87	4.51	13.73	
7	मुरुड	एकूण	73	1	78.36	87.41	69.93	1.62	18.38	76473
		ग्रामीण	73	0	76.06	85.61	67.18	1.65	19.64	
		नागरी	0	1	88.95	95.68	62.66	1.47	12.43	
8	रोहा	एकूण	168	3	77.26	85.99	68.23	1.84	15.43	172367
		ग्रामीण	168	0	73.80	83.77	63.68	1.74	17.83	
		नागरी	0	3	89.88	93.78	85.57	2.17	6.55	

तक्ता क्रमांक - 2.1
लोकसंख्या विषयक निवडक आकडेवारी

जिल्हा - रायगड

संदर्भ वर्ष : जनगणना 2001

0	बाब/ तहसील	ग्रामीण/ नागरी	गावांची संख्या	शहरांची संख्या	साक्षरता (%)			मागासवर्गीय लोकसंख्या (%)		प्रक्षेपित लोकसंख्या (1 मार्च 2007)
					एकूण	पुरुष	स्त्रिया	अनुसूचित जाती	अनुसूचित जमाती	
(1)	(2)	(3)	(11)	(12)	(13)	(14)	(15)	(16)	(17)	(18)
9	सुधागड	एकूण	98	1	65.59	75.35	55.78	3.83	24.79	66408
		ग्रामीण	98	0	62.09	72.53	51.66	3.85	28.16	
		नागरी	0	1	88.37	93.41	83.14	3.71	2.28	
10	माणगांव	एकूण	184	2	74.29	83.92	65.46	3.14	7.05	160265
		ग्रामीण	184	0	72.87	82.88	63.79	2.75	7.25	
		नागरी	0	2	88.01	93.33	82.54	6.98	5.13	
11	तळा	एकूण	62	0	67.89	79.27	59.50	4.90	11.71	44681
		ग्रामीण	62	0	67.89	79.27	59.50	4.90	11.71	
		नागरी	0	0	0.00	0.00	0.00	0.00	0.00	
12	श्रीवर्धन	एकूण	79	1	76.81	87.52	68.07	2.90	12.74	90338
		ग्रामीण	79	0	75.35	86.65	66.42	2.87	12.21	
		नागरी	0	1	83.34	91.01	76.09	3.02	15.16	
13	म्हसळा	एकूण	82	1	74.99	86.61	66.55	2.07	8.21	64553
		ग्रामीण	82	0	73.22	86.00	64.33	2.10	8.96	
		नागरी	0	1	85.44	89.63	81.51	1.92	3.72	
14	महाड	एकूण	182	2	78.13	87.65	69.06	2.50	4.32	197878
		ग्रामीण	182	0	75.40	85.94	65.69	2.13	4.98	
		नागरी	0	2	91.31	95.11	87.04	4.34	1.11	
15	पोलादपूर	एकूण	86	1	68.51	81.11	58.04	3.56	4.23	57179
		ग्रामीण	86	0	66.62	79.77	55.91	3.32	4.52	
		नागरी	0	1	85.69	91.92	79.41	5.78	1.53	
एकूण जिल्हा	एकूण	1919	26	77.03	86.15	67.75	2.43	12.19	2360121	
	ग्रामीण	1919	0	73.78	84.10	63.64	1.94	14.60	0	
	नागरी	0	26	87.06	92.04	81.41	3.97	4.65	0	

टीप - साक्षरतेच्या लोकसंख्येमध्ये 0 ते 6 वयोगटातील लोकसंख्येचा समावेश नाही.

आधार - भारताची जनगणना 2001.

तक्ता क्रमांक - 2.2
लोकसंख्या आणि वृद्धीदर

जिल्हा-रायगड

संदर्भ वर्ष : 1951 -2011

जनगणना वर्ष	ग्रामीण/ नागरी	लोकसंख्या			दशवार्षिक वृद्धीदर	वार्षिक चक्रवाढ वृद्धीदर
		एकूण	पुरुष	स्त्रिया		
(1)	(2)	(3)	(4)	(5)	(6)	(7)
1951	एकूण	909083	445580	463503	0.00	0.00
	ग्रामीण	813055	396206	416849	0.00	0.00
	नागरी	96028	49374	46654	0	0.00
1961	एकूण	1058855	514534	544321	16.48	1.53
	ग्रामीण	952174	459618	492556	17.11	1.58
	नागरी	106681	54916	51765	11.09	1.05
1971	एकूण	1263003	614278	648725	19.28	1.64
	ग्रामीण	1110413	534661	575752	16.62	1.56
	नागरी	152590	79617	72973	43.03	2.32
1981	एकूण	1486452	726512	759940	17.69	1.64
	ग्रामीण	1276576	616281	660295	14.96	1.50
	नागरी	209876	110231	99645	37.54	2.61
1991	एकूण	1824816	907907	916909	22.76	1.74
	ग्रामीण	1496176	735388	760788	17.20	1.52
	नागरी	328640	172519	156121	56.59	3.08
2001	एकूण	2207929	1117628	1090301	20.99	1.77
	ग्रामीण	1673094	833965	839129	11.82	1.44
	नागरी	534835	283663	251172	62.74	3.43
2011 प्रक्षेपित	एकूण	2519088	0	0	14.09	1.70
	ग्रामीण	उ.ना.	उ.ना.	उ.ना.	0.00	0.00
	नागरी	उ.ना.	उ.ना.	उ.ना.	0.00	0.00

आधार - भारताची जनगणना 2001.

तक्ता क्रमांक - 2.3
शहरांची वर्गवारी आणि त्यांची लोकसंख्या

जिल्हा : रायगड

संदर्भ वर्ष : 2001

अ. क्र.	शहराचे नाव	शहराचे वर्गीकरण	लोकसंख्या			लोकसंख्या वाढीचा दशवार्षिक वृद्धीदर
			एकूण	पुरुष	स्त्रिया	
(1)	(2)	(3)	(4)	(5)	(6)	(7)
1	उरण	क	23251	12250	11001	30.81
2	पनवेल	ब	104058	54963	49095	76.41
3	कर्जत	क	25531	13206	12325	232.87
4	खोपोली	ब	58664	31294	27370	30.25
5	पेण	क	30201	15844	14357	39.90
6	अलिबाग	क	19496	10137	9359	19.69
7	मुरुड	क	12552	6063	6489	3.64
8	सूधागड	क	8172	4175	3997	32.28
9	रोहा	क	19071	9871	9200	28.62
10	महाड	क	24276	12764	11512	30.08
11	श्रीवर्धन	क	15186	7400	7786	2.79
12	म्हसळा	क	8763	4265	4498	19.75
13	पोलादपूर	क	5297	2657	2640	19.87
14	माथेरान	क	5139	2979	2160	9.15
15	के गांव	गणना शहर	7923	4336	3587	23.74
16	काळुंद्रे	गणना शहर	7584	3928	3656	20.78
17	नवी मुंबई	गणना शहर	81855	46219	35636	91.55
18	तळोजापाचनंद	गणना शहर	10839	5905	4934	45.26
19	नेरळ	गणना शहर	14739	7551	7188	27.30
20	आंबिवली त वानखळ	गणना शहर	6798	3768	3030	3.85
21	मोहपाडा Alias वासांबे	गणना शहर	8735	4735	4000	44.74
22	नागोठणे	गणना शहर	10239	5381	4858	36.03
23	धाटाव	गणना शहर	5035	2817	2218	6.40
24	उत्तेखोल	गणना शहर	7291	3792	3499	67.57
25	गोरेगांव	गणना शहर	6868	3409	3459	4.25
26	बीरवाडी	गणना शहर	7272	3954	3318	62.25
			534835	283663	251172	46.50

आधार - भारताची जनगणना

तक्ता क्रमांक - 2.4

मुख्य व सीमांतिक काम करणा-यांचे उद्योग गटनिहाय वर्गीकरण

जिल्हा - रायगड

संदर्भ वर्ष : 2001

अ. क्र.	काम करणा-यांचे क्षेत्र	एकूण	ग्रामीण	नागरी
1	2	3	4	5
मुख्य काम करणारे				
1	शेतकरी	193279	191062	2217
2	शेतमजूर	76067	74684	1383
3	वस्तुनिर्माण प्रक्रिया, सेवा व दुरुस्त्या इ. घरगुती उद्योगात काम करणारे	15290	12098	3192
4	इतर काम करणारे	380053	224136	155917
5	एकूण मुख्य काम करणारे	664689	501980	162709
सीमांतिक काम करणारे				
6	शेतकरी	67701	66896	805
7	शेतमजूर	110028	108016	2012
8	वस्तुनिर्माण प्रक्रिया, सेवा व दुरुस्त्या इ. घरगुती उद्योगात काम करणारे	9008	7463	1545
9	इतर काम करणारे	62569	46979	15590
10	एकूण सीमांतिक काम करणारे	249306	229354	19952
काम करणा-यांचे वर्गीकरण				
11	एकूण काम करणारे	913995	731334	182661
12	काम करणा-यांची एकूण लोकसंख्येशी टक्केवारी	41.40	43.71	34.15
13	एकूण काम न करणारे	1293934	941760	352174
14	काम न करणा-यांची एकूण लोकसंख्येशी टक्केवारी	58.60	56.29	65.85
15	जिल्ह्याची एकूण लोकसंख्या	2207929	1673094	534835

आधार - भारताची जनगणना

तक्ता क्रमांक - 2.5

धर्म व वयोगटानुसार लोकसंख्या

जिल्हा - रायगड

संदर्भ वर्ष : 2001

अ.क्र.	बाब	एकूण	ग्रामीण	नागरी
(1)	(2)	(3)	(4)	(5)
धमानुसार				
1	बौद्ध	93251	68841	24410
2	ख्रिश्चन	10163	4260	5903
3	हिंदू	1916707	1495192	421515
4	जैन	10680	2893	7787
5	मुस्लिम	170003	98921	71082
6	शीख	4332	1021	3311
7	इतर	2793	1966	827
	सर्व धर्म (एकूण)	2207929	1673094	534835
वयोगटानुसार (वर्षे)				
1	0-6	314767	243084	71683
2	7 - 14	392210	303289	88921
3	15 - 19	216112	164324	51788
4	20 - 24	200386	146302	54084
5	25 - 29	194115	139093	55022
6	30 - 34	173297	124018	49279
7	35 - 39	159929	116332	43597
8	40 - 49	230568	171717	58851
9	50 - 59	146713	115566	31147
10	60 +	177849	147729	30120
11	वय अनिर्देशित	1983	1640	343
	सर्व वयोगट (एकूण)	2207929	1673094	534835

आधार - भारताची जनगणना.

तक्ता क्रमांक - 2.6

दारिद्र्य रेषेखालील ग्रामीण कुटुंबे

जिल्हा :- रायगड

संदर्भ - 2002.

अ. क्र	तालुका	एकूणग्रामीण कुटुंबांची संख्या	दारिद्र्य रेषेखालील ग्रामीण कुटुंबे			दारिद्र्य रेषे-खालील एकूण कुटुंबांची संख्या	दारिद्र्य रेषे-खालील कुटुंबांची टक्के वारी
			अनुसूचित जाती एकूण (शेतकरी, शेतमजूर व इतर)	अनुसूचित जमाती	इतर		
(1)	(2)	(3)	(4)	(7)	(10)	(16)	(17)
1	उरण	19867	30	732	1637	2399	12.08
2	पनवेल	46402	414	4135	4199	8748	18.85
3	कर्जत	29136	663	6379	4361	11403	39.14
4	खालापूर	22849	436	4112	1619	6167	26.99
5	पेण	34353	517	5401	4177	10095	29.39
6	अलिबाग	45492	127	2870	4898	7895	17.35
7	मुरुड	13161	203	1101	1710	3014	22.90
8	रोहा	32009	617	4400	6732	11749	36.70
9	सुधागड	16516	703	4251	3053	8007	48.48
10	माणगांव	31951	1272	2964	9642	13878	43.43
11	तळा	10281	444	679	3135	4258	41.42
12	श्रीवर्धन	16207	547	665	5182	6394	39.45
13	म्हसळा	14108	465	878	3692	5035	35.69
14	महाड	34501	1233	1342	9476	12051	34.93
15	पोलादपूर	12681	344	547	2672	3563	28.10
एकुण		379514	8015	40456	66185	114656	30.21

टिप :- अनु.जाती अनु.जमाती व इतर मागासवर्गीय यामध्ये शेतकरी, शेतमजूर व इतर अशी वर्गवारी उपलब्ध नसल्यामुळे त्यांची आकडेवारी देण्यात आली आहे.

आधार - प्रकल्प संचालक, जिल्हा ग्रामिण विकास यंत्रणा, रायगड.

तक्ता क्रमांक - 3.1

क्षेत्रवार जिल्हा उत्पन्न व दरडोई जिल्हा उत्पन्न - चालू किंमतीनुसार

जिल्हा - रायगड

संदर्भ वर्ष : 2004-05 व 2005-06
(रु.लाखांत)

अ. क्र.	क्षेत्र	वर्ष 2004-05 *		वर्ष 2005-06 @	
		स्थूल जिल्हा उत्पन्न	निव्वळ जिल्हा उत्पन्न	स्थूल जिल्हा उत्पन्न	निव्वळ जिल्हा उत्पन्न
(1)	(2)	(3)	(4)	(5)	(6)
1.1	कृषी	77172	73487	79611	75809
1.2	वन संवर्धन	6069	5945	6607	6471
1.3	मासेमारी	7016	6231	6748	5993
1.4	खाण व दगड खाणकाम	3964	3362	4130	3503
प्राथमिक क्षेत्र एकूण		94221	89025	97096	91777
2.1	नोंदणीकृत उद्योग	413279	323830	396841	310950
2.2	अनोंदणीकृत उद्योग	34706	25076	38405	27749
2.3	बांधकाम	65862	64313	80714	78817
2.4	वीज, गॅस व पाणीपुरवठा	20682	12806	21427	13267
द्वितीय क्षेत्र एकूण		534528	426025	537388	430783
3.1	रेल्वे	4873	3637	5500	4116
3.2	परिवहन, साठवणूक	63499	50687	74297	59307
3.3	दळणवळण	23556	19053	27542	22277
3.4	व्यापार व उपाहारगृहे	146608	142695	169195	164679
3.5	बँका व विमा उद्योग	63207	60510	71331	68287
3.6	व्यवसाय सेवा	85098	77398	90841	82622
3.7	सार्वजनिक प्रशासन	36874	31913	42495	36778
3.8	इतर सेवा	59648	54736	65054	59697
तृतीय क्षेत्र एकूण		483364	44630	546255	497762
एकूण जिल्हा उत्पन्न		1112113	955680	1180738	1020322
दरडोई जिल्हा उत्पन्न(रु)		48064	41303	50394	43547
एकूण राज्य उत्पन्न		37883889	33825401	43241313	38624067
दरडोई राज्य उत्पन्न (रु)		36936	32979	41514	37081
एकूण जिल्हा उत्पन्नाची राज्य उत्पन्नाशी टक्केवारी		2.94	2.82	2.79	2.64

टिप : 1) * अस्थायी @ प्रारंभिक 2) आकडे पूर्णांकात दिल्याने बेरजा जुळतीलच असे नाही.

आधार - अर्थ व सांख्यिकी संचालनालय, मुंबई

तक्ता क्रमांक - 3.2

क्षेत्रवार जिल्हा उत्पन्न व दरडोई जिल्हा उत्पन्न - स्थिर किंमतीनुसार (1999-00)

जिल्हा - रायगड

संदर्भ वर्ष : 2004-05 व 2005-06

(रु.लाखांत)

अ. क्र.	क्षेत्र	वर्ष 2004-05 *		वर्ष 2005-06 @	
		स्थूल जिल्हा उत्पन्न	निव्वळ जिल्हा उत्पन्न	स्थूल जिल्हा उत्पन्न	निव्वळ जिल्हा उत्पन्न
(1)	(2)	(3)	(4)	(5)	(6)
1.1	कृषी	65125	62136	64321	61369
1.2	वन संवर्धन	3505	3413	3483	3391
1.3	मासेमारी	4724	4120	4495	3920
1.4	खाण व दगड खाणकाम	2863	2419	2737	2313
प्राथमिक क्षेत्र एकूण		76217	72087	75036	70993
2.1	नोंदणीकृत उद्योग	303378	234205	286138	220896
2.2	अनोंदणीकृत उद्योग	28608	21046	30663	22558
2.3	बांधकाम	48021	46672	54279	52754
2.4	वीज, गॅस व पाणीपुरवठा	23820	15745	23297	15399
द्वितीय क्षेत्र एकूण		403827	317668	394378	311608
3.1	रेल्वे	4246	3387	4604	3686
3.2	परिवहन, साठवणूक	54008	43203	58679	46939
3.3	दळणवळण	29402	25322	32763	28215
3.4	व्यापार व उपाहारगृहे	117808	114637	130214	126709
3.5	बँका व विमा उद्योग	53950	51779	58496	56141
3.6	व्यवसाय सेवा	63047	57125	67000	60706
3.7	सार्वजनिक प्रशासन	29168	24991	33106	28365
3.8	इतर सेवा	48475	44455	51616	47346
तृतीय क्षेत्र एकूण		400106	364908	436478	398108
एकूण जिल्हा उत्पन्न		880150	754663	905892	780709
दरडोई जिल्हा उत्पन्न(रु)		38039	32616	38663	33320
एकूण राज्य उत्पन्न		31083689	27733929	33942498	30295239
दरडोई राज्य उत्पन्न (रु)		30306	27040	32587	29085
एकूण जिल्हा उत्पन्नाची एकूण राज्य उत्पन्नाशी टक्केवारी		2.83	2.72	2.67	2.58

टिप : 1) * अस्थायी @ प्रारंभिक 2) आकडे पूर्णांकात दिल्याने बेरजा जुळतीलच असे नाही.

आधार - अर्थ व सांख्यिकी संचालनालय, मुंबई

तक्ता क्रमांक - 4.1

निवडक कृषि मालाच्या सरासरी घाऊक किंमती.

जिल्हा - रायगड

संदर्भ वर्ष :2005-06

अ. क्र.	कृषि मालाचे नांव	कृषि मालाचा वाण	मासिक सरासरी घाऊक किंमती (प्रति क्विंटल मूल्य रुपये)							
			एप्रिल 05	मे 05	जून 05	जुलै 05	ऑगस्ट 05	सप्टेंबर 05	ऑक्टोबर 05	नोव्हेंबर 05
(1)	(2)	(3)	(4)	(5)	(6)	(7)	(8)	(9)	(10)	(11)
1	भात	कोलम	416	580	560	560	560	570	630	675
2	वरी	स्थानिक	700	750	800	890	790	650	750	800
3	नाचणी	स्थानिक	500	560	570	581	600	625	600	583
4	तूर	गावरान	2500	2550	2500	2505	2505	2605	2555	2700
5	उडीद	संकरित	3217	3283	3300	3400	3400	3567	3567	3567
6	गूळ	संकरित	1950	2013	1988	2000	2018	2030	2043	2080
7	ज्वारी	संकरित	913	892	969	945	1030	984	1002	1034
8	मूग	चिनई	2550	2560	2560	2590	2590	2620	2620	2660
9	भुईमूग	एचबी	2817	2850	2850	2833	2833	2850	2833	2850
10	कांदे	संकरित	572	544	583	782	788	756	761	807
11	खुरसणी	गावरान	4000	4050	4050	4100	4150	4150	4200	4200
12	कापूस	लक्ष्मी 510	उ.ना.	उ.ना.	उ.ना.	उ.ना.	उ.ना.	उ.ना.	उ.ना.	उ.ना.

तक्ता क्रमांक - 4.1

निवडक कृषि मालाच्या सरासरी घाऊक किंमती.

जिल्हा - रायगड

संदर्भ वर्ष :2005-06

अ. क्र.	कृषि मालाचे नांव	कृषि मालाचा वाण	मासिक सरासरी घाऊक किंमती (प्रति क्विंटल मूल्य रुपये)					
			डिसेंबर 05	जानेवारी 06	फेब्रुवारी 06	मार्च 06	वर्षाची सरासरी	मागील वर्षाची सरासरी
(1)	(2)	(3)	(12)	(13)	(14)	(15)	(16)	(17)
1	भात	कोलम	675	680	690	700	608	640
2	वरी	स्थानिक	757	800	850	900	786	696
3	नाचणी	स्थानिक	600	620	625	625	591	515
4	तूर	गावरान	2660	2655	2655	2800	2599	2550
5	उडीद	संकरित	3567	3750	3867	3967	3538	3775
6	गूळ	संकरित	2080	2093	2118	2138	2046	2050
7	ज्वारी	संकरित	1035	1001	1075	1054	995	960
8	मूग	चिनई	3350	3400	3413	3450	2864	3550
9	भुईमूग	एचबी	2917	2900	2900	290	2861	2550
10	कांदे	संकरित	835	791	788	757	730	550
11	खुरसणी	गावरान	4200	4250	4250	4250	4154	उ.ना.
12	कापूस	लक्ष्मी 510	उ.ना.	उ.ना.	उ.ना.	उ.ना.	उ.ना.	उ.ना.

आधार- कृषि उत्पन्न बाजार समित्या, जिल्हा रायगड.

तक्ता क्रमांक - 4.2

जिल्हा:- रायगड

जिल्हा मुख्यालयातील महत्वाच्या वस्तूंच्या मासिक सरासरी किरकोळ किंमती

(रुपये)

अ. क्र.	वस्तूचे नाव व प्रत	परिमाण	जानेवारी 2006	फेब्रुवारी 2006	मार्च 2006	एप्रिल 2006	मे 2006
(1)	(2)	(3)	(4)	(5)	(6)	(7)	(8)
1	तांदूळ (उत्तम)	किलो	21.55	23.00	23.44	22.82	22.52
2	गहू (उत्तम)	किलो	18.16	18.75	19.33	18.47	18.82
3	गव्हाचे पीठ	किलो	उ.ना.	उ.ना.	उ.ना.	उ.ना.	उ.ना.
4	ज्वारी (संकरित)	किलो	7.55	7.50	7.44	7.55	7.50
5	ज्वारी (देशी)	किलो	13.68	13.75	13.88	13.76	14.00
6	(बाजरी) मध्यम	किलो	10.83	11.50	11.72	11.35	11.64
7	काबुली चणा (अखडा)	किलो	53.00	52.00	52.00	52.00	52.52
8	हरभरा डाळ	किलो	42.11	40.00	40.55	38.70	38.82
9	तूरडाळ	किलो	35.00	35.50	35.44	35.76	37.64
10	मूगडाळ	किलो	47.16	48.25	48.88	48.05	47.76
11	उडीदडाळ	किलो	54.77	53.25	53.72	53.05	52.70
12	मसूरडाळ	किलो	30.88	31.00	31.11	30.94	33.05
13	मटकी	किलो	उ.ना.	उ.ना.	उ.ना.	उ.ना.	उ.ना.
14	पांढरा वाटाणा	किलो	30.00	30.00	30.22	30.00	30.50
15	साबुदाणा	किलो	36.00	36.00	36.00	36.00	34.00
16	शेंगदाणे	किलो	40.33	43.00	43.55	58.00	43.29
17	रवा	किलो	16.88	17.50	17.66	17.52	17.52
18	मैदा	किलो	उ.ना.	उ.ना.	उ.ना.	उ.ना.	उ.ना.
19	पोहे	किलो	उ.ना.	उ.ना.	उ.ना.	उ.ना.	उ.ना.
20	साखर	किलो	18.44	17.75	17.72	17.76	17.23
21	गूळ पिवळा	किलो	25.88	24.00	24.44	23.76	23.05
22	गोडेतेल भुईमुगाचे(सुटे)	किलो	62.88	64.00	64.88	64.70	66.25
23	वनस्पती तूप (सुटे)	किलो	60.00	61.00	60.88	61.76	60.87
24	खोबरेल तेल (सुटे)	100ॅम	10.27	10.50	10.00	10.76	10.58
25	म्हशीचे दूध (सुटे)	लीटर	19.88	20.50	20.66	20.35	20.47

तक्ता क्रमांक - 4.2

जिल्हा:- रायगड

जिल्हा मुख्यालयातील महत्वाच्या वस्तूंच्या मासिक सरासरी किरकोळ किंमती

(रुपये)

अ. क्र.	वस्तूचे नाव व प्रत	परिमाण	जून 2006	जुलै 2006	ऑगस्ट 2006	सप्टेंबर 2006
(1)	(2)	(3)	(9)	(10)	(11)	(12)
1	तांदूळ (उत्तम)	किलो	23.66	23.29	23.68	23.18
2	गहू (उत्तम)	किलो	19.27	17.76	19.00	18.25
3	गव्हाचे पीठ	किलो	उ.ना.	उ.ना.	उ.ना.	उ.ना.
4	ज्वारी (संकरित)	किलो	8.77	9.77	9.22	9.50
5	ज्वारी (देशी)	किलो	14.44	14.47	14.94	15.00
6	(बाजरी) मध्यम	किलो	12.38	11.94	12.05	12.00
7	काबुली चणा (अख्खा)	किलो	52.00	52.00	48.80	48.00
8	हरभरा डाळ	किलो	39.22	38.23	39.26	39.00
9	तूरडाळ	किलो	38.44	38.82	39.13	39.00
10	मूगडाळ	किलो	48.77	47.58	46.94	45.75
11	उडीदडाळ	किलो	53.50	51.11	51.73	53.00
12	मसूरडाळ	किलो	34.00	34.23	34.52	34.50
13	मटकी	किलो	उ.ना.	उ.ना.	उ.ना.	उ.ना.
14	पांढरा वाटाणा	किलो	29.33	30.00	32.00	32.00
15	साबुदाणा	किलो	33.77	35.00	36.00	36.00
16	शेंगदाणे	किलो	46.44	46.35	47.15	47.00
17	रवा	किलो	17.88	18.00	18.10	18.50
18	मैदा	किलो	उ.ना.	उ.ना.	उ.ना.	उ.ना.
19	पोहे	किलो	उ.ना.	उ.ना.	उ.ना.	उ.ना.
20	साखर	किलो	16.05	15.26	16.05	16.00
21	गूळ पिवळा	किलो	23.88	23.52	23.47	23.50
22	गोडेतेल भुईमुगाचे(सुटे)	किलो	70.55	72.11	73.63	72.00
23	वनस्पती तूप (सुटे)	किलो	61.83	62.23	62.27	61.75
24	खोबरेल तेल (सुटे)	100ग्रॅम	10.00	10.76	10.15	10.50
25	म्हशीचे दूध (सुटे)	लीटर	20.66	20.35	20.63	20.50

तक्ता क्रमांक - 4.2

जिल्हा:- रायगड

जिल्हा मुख्यालयातील महत्वाच्या वस्तूंच्या मासिक सरासरी किरकोळ किंमती

(रुपये)

अ. क्र.	वस्तूचे नाव व प्रत	परिमाण	आक्टोबर 2006	नोव्हेंबर 2006	डिसेंबर 2006	वर्षाची सरासरी	मागील वर्षाची सरासरी
(1)	(2)	(3)	(13)	(14)	(15)	(16)	(17)
1	तांदूळ (उत्तम)	किलो	22.44	23.44	22.83	22.99	21.50
2	गहू (उत्तम)	किलो	17.44	18.94	18.76	18.57	18.45
3	गव्हाचे पीठ	किलो	उ.ना.	उ.ना.	उ.ना.	उ.ना.	उ.ना.
4	ज्वारी (संकरित)	किलो	10.08	9.69	10.46	8.75	8.00
5	ज्वारी (देशी)	किलो	15.66	16.50	17.76	14.82	13.50
6	(बाजरी) मध्यम	किलो	12.16	12.77	12.82	11.85	11.90
7	काबुली चणा (अख्खा)	किलो	48.00	48.00	48.00	50.52	44.00
8	हरभरा डाळ	किलो	38.66	40.72	38.00	39.44	27.73
9	तूरडाळ	किलो	41.83	45.33	44.35	38.85	36.00
10	मूगडाळ	किलो	44.05	44.94	46.17	47.02	46.01
11	उडीदडाळ	किलो	47.16	44.77	43.88	51.05	50.00
12	मसूरडाळ	किलो	36.55	38.55	36.58	33.83	32.30
13	मटकी	किलो	उ.ना.	उ.ना.	उ.ना.	उ.ना.	34.30
14	पांढरा वाटाणा	किलो	32.00	32.00	32.00	30.83	29.20
15	साबुदाणा	किलो	36.00	36.00	36.00	35.56	34.10
16	शेंगदाणे	किलो	50.11	50.44	48.70	47.03	43.50
17	रवा	किलो	18.33	18.77	18.47	17.92	16.50
18	मैदा	किलो	उ.ना.	उ.ना.	उ.ना.	उ.ना.	उ.ना.
19	पोहे	किलो	उ.ना.	उ.ना.	उ.ना.	उ.ना.	उ.ना.
20	साखर	किलो	15.22	15.27	15.17	16.49	15.25
21	गूळ पिवळा	किलो	21.94	22.55	22.11	23.50	22.00
22	गोडेतेल भुईमुगाचे(सुटे)	किलो	72.88	75.55	73.76	69.43	67.40
23	वनस्पती तूप (सुटे)	किलो	62.77	62.38	62.94	61.72	61.00
24	खोबरेल तेल (सुटे)	100ग्रॅम	10.77	10.77	10.44	10.30	9.10
25	म्हशीचे दूध (सुटे)	लीटर	20.33	21.33	21.52	20.59	19.60

तक्ता क्रमांक - 4.2

जिल्हा:- रायगड

जिल्हा मुख्यालयातील महत्वाच्या वस्तूंच्या मासिक सरासरी किरकोळ किंमती

(रुपये)

अ. क्र.	वस्तूचे नाव व प्रत	परिमाण	जानेवारी 2006	फेब्रुवारी 2006	मार्च 2006	एप्रिल 2006	मे 2006
(1)	(2)	(3)	(4)	(5)	(6)	(7)	(8)
1	तांदूळ (उत्तम)	किलो	21.55	23.00	23.44	22.82	22.52
26	म्हशीचे शुध्द तूप	किलो	188.88	190.00	191.11	189.41	191.76
27	बोकडाचे मांस	किलो	152.22	160.00	160.00	160.00	160.00
28	कोंबडी (ब्रॉयलर) न सोललेली	किलो	62.11	62.50	64.44	62.94	62.35
29	ताजे मासे (स्थानिक)	किलो	74.44	72.50	70.55	72.94	74.11
30	अंडी कोंबडीची (सुधारित)	डझन	23.27	24.87	24.88	26.58	24.10
31	आयोडीनयुक्त मीठ	किलो	9.00	9.00	9.00	9.00	9.00
32	हळद पावडर (सुटी)	100 ग्रॅम	7.72	7.55	7.77	7.88	7.58
33	गरम मसाला पावडर (स्थानिक)	100 ग्रॅम	18.83	19.50	19.72	19.35	20.11
34	बटाटे	किलो	13.00	13.25	12.66	10.94	10.47
35	कांदे	किलो	12.16	12.68	12.61	10.11	10.11
36	लसूण	100 ग्रॅम	7.55	7.55	7.44	7.29	6.29
37	केळी (जळगाव)	डझन	12.44	12.31	12.22	14.52	14.52
38	सफरचंद	किलो	66.66	65.00	63.33	75.00	77.69
39	चहापत्ती	किलो	182.22	182.50	182.22	182.35	186.58
40	रॉकेल (खु.बा.)	लीटर	16.66	16.66	16.66	16.66	17.50
41	रॉकेल (स्व.धा.दु.)	लीटर	उ.ना.	उ.ना.	उ.ना.	उ.ना.	उ.ना.
42	पेट्रोल	लीटर	50.50	50.50	50.50	50.12	50.50
43	काडेपेटी	1 नग	0.55	0.62	0.61	0.61	0.69
44	धुण्याचा साबण	250ग्रॅम	8.00	8.00	8.00	8.00	8.00
45	प्रसाधन साबण	1 वडी	13.00	13.25	13.27	13.23	13.29
46	ब्रेड (स्थानिक)	400 ग्रॅम	11.29	11.29	11.29	11.29	11.35
47	गॅस सिलिंडर (स्वयंपाकाचा)	प्रत्येकी	296.50	296.50	296.50	296.50	296.50
48	टाल्कम पावडर (पॉन्डस/तत्सम)	100 ग्रॅम	29.00	29.00	29.00	29.00	29.50
49	टूथ पेस्ट (कोलगेट साधी/ तत्सम)	100 ग्रॅम	26.44	26.50	26.55	26.17	26.23
50	सोने (स्टॅण्डर्ड)	10 ग्रॅम	उ.ना.	उ.ना.	उ.ना.	उ.ना.	उ.ना.
51	चांदी	10 ग्रॅम	उ.ना.	उ.ना.	उ.ना.	उ.ना.	उ.ना.

तक्ता क्रमांक - 4.2

जिल्हा:- रायगड

जिल्हा मुख्यालयातील महत्वाच्या वस्तूंच्या मासिक सरासरी किरकोळ किंमती

(रुपये)

अ. क्र.	वस्तूचे नाव व प्रत	परिमाण	जून 2006	जुलै 2006	ऑगस्ट 2006	सप्टेंबर 2006
(1)	(2)	(3)	(9)	(10)	(11)	(12)
1	तांदूळ (उत्तम)	किलो	23.66	23.29	23.68	23.18
26	म्हशीचे शुध्द तूप	किलो	195.00	192.05	193.15	192.50
27	बोकडाचे मांस	किलो	160.00	160.00	160.00	160.00
28	कोंबडी (ब्रॉयलर) न सोललेली	किलो	61.33	62.76	60.47	60.00
29	ताजे मासे (स्थानिक)	किलो	81.11	84.70	85.26	85.00
30	अंडी कोंबडीची (सुधारित)	डझन	24.00	22.66	22.60	23.17
31	आयोडीनयुक्त मीठ	किलो	9.00	9.00	9.00	9.00
32	हळद पावडर (सुटी)	100 ग्रॅम	7.77	7.88	7.63	7.75
33	गरम मसाला पावडर (स्थानिक)	100 ग्रॅम	20.33	19.58	19.89	19.75
34	बटाटे	किलो	11.94	12.47	14.00	14.50
35	कांदे	किलो	12.64	14.00	17.36	16.18
36	लसूण	100 ग्रॅम	7.33	7.05	7.68	7.37
37	केळी (जळगाव)	डझन	15.38	16.11	14.05	14.50
38	सफरचंद	किलो	78.57	77.14	64.73	62.50
39	चहापत्ती	किलो	187.77	186.58	187.36	187.00
40	रॉकेल (खु.बा.)	लीटर	18.33	16.66	18.33	17.50
41	रॉकेल (स्व.धा.दु.)	लीटर	उ.ना.	उ.ना.	उ.ना.	उ.ना.
42	पेट्रोल	लीटर	50.10	48.50	48.20	48.12
43	काडेपेटी	1 नग	0.70	0.67	0.72	0.75
44	धुण्याचा साबण	250ग्रॅम	8.00	8.00	8.00	8.00
45	प्रसाधन साबण	1 वडी	13.22	13.47	13.52	13.50
46	ब्रेड (स्थानिक)	400 ग्रॅम	11.22	11.44	11.33	11.52
47	गॅस सिलिंडर (स्वयंपाकाचा)	प्रत्येकी	296.50	296.50	296.50	296.50
48	टाल्कम पावडर (पॉन्डस/तत्सम)	100 ग्रॅम	29.50	29.50	29.50	29.50
49	टूथ पेस्ट (कोलगेट साधी/ तत्सम)	100 ग्रॅम	26.50	26.41	26.84	26.75
50	सोने (स्टॅण्डर्ड)	10 ग्रॅम	उ.ना.	उ.ना.	उ.ना.	उ.ना.
51	चांदी	10 ग्रॅम	उ.ना.	उ.ना.	उ.ना.	उ.ना.

तक्ता क्रमांक - 4.2

जिल्हा:- रायगड

जिल्हा मुख्यालयातील महत्वाच्या वस्तूंच्या मासिक सरासरी किरकोळ किंमती

(रुपये)

अ. क्र.	वस्तूचे नाव व प्रत	परिमाण	आक्टोबर 2006	नोव्हेंबर 2006	डिसेंबर 2006	वर्षाची सरासरी	मागील वर्षाची सरासरी
(1)	(2)	(3)	(13)	(14)	(15)	(16)	(17)
1	तांदूळ (उत्तम)	किलो	22.44	23.44	22.83	22.99	21.50
26	म्हशीचे शुध्द तूप	किलो	193.33	196.66	194.11	192.33	189.00
27	बोकडाचे मांस	किलो	158.88	160.00	160.00	159.25	154.05
28	कोंबडी (ब्रॉयलर) न सोललेली	किलो	65.83	64.44	65.00	62.84	61.20
29	ताजे मासे (स्थानिक)	किलो	81.66	78.88	51.17	78.52	74.00
30	अंडी कोंबडीची (सुधारित)	डझन	24.94	23.52	24.38	24.07	22.00
31	आयोडीनयुक्त मीठ	किलो	9.00	9.00	9.50	9.04	8.20
32	हळद पावडर (सुटी)	100 ग्रॅम	8.38	8.11	8.58	7.90	6.50
33	गरम मसाला पावडर (स्थानिक)	100 ग्रॅम	19.50	20.00	20.05	19.71	19.00
34	बटाटे	किलो	12.33	13.88	12.88	12.69	13.00
35	कांदे	किलो	19.77	19.16	14.94	14.31	14.01
36	लसूण	100 ग्रॅम	7.33	7.66	8.17	7.39	7.33
37	केळी (जळगाव)	डझन	13.72	13.94	13.88	13.96	13.90
38	सफरचंद	किलो	58.88	54.44	55.29	66.60	65.40
39	चहापत्ती	किलो	186.22	187.77	186.11	185.39	184.00
40	रॉकेल (खु.बा.)	लीटर	17.50	20.00	22.22	17.89	17.80
41	रॉकेल (स्व.धा.दु.)	लीटर	उ.ना.	उ.ना.	उ.ना.	उ.ना.	उ.ना.
42	पेट्रोल	लीटर	48.12	48.50	47.50	49.26	47.25
43	काडेपेटी	1 नग	0.72	0.77	0.73	0.67	0.55
44	धुण्याचा साबण	250ग्रॅम	8.00	9.00	6.88	7.99	6.80
45	प्रसाधन साबण	1 वडी	13.61	14.05	14.41	13.48	12.50
46	ब्रेड (स्थानिक)	400 ग्रॅम	11.29	11.31	11.25	11.32	10.16
47	गॅस सिलिंडर (स्वयंपाकाचा)	प्रत्येकी	296.50	296.50	296.50	296.50	296.00
48	टाल्कम पावडर (पॉन्डस/तत्सम)	100 ग्रॅम	29.50	30.00	30.00	29.41	28.40
49	टूथ पेस्ट (कोलगेट साधी/ तत्सम)	100 ग्रॅम	26.66	24.66	24.52	26.18	25.00
50	सोने (स्टॅण्डर्ड)	10 ग्रॅम	उ.ना.	उ.ना.	उ.ना.	उ.ना.	उ.ना.
51	चांदी	10 ग्रॅम	उ.ना.	उ.ना.	उ.ना.	उ.ना.	उ.ना.

आधार - जिल्हा सांख्यिकी कार्यालय, रायगड-अलिबाग.

तक्ता क्रमांक - 4.3

औद्योगिक कामगारांकरिता ग्राहक किंमतीचे निर्देशांक (पायाभूत वर्ष : 2001=100)

जिल्हा :- रायगड

केंद्र -मुंबई

संदर्भ - 2006-07

अ. क्र.	महिना/ वर्ष	अन्नगट	पान,सुपारी तंबाखू इ.	इंधन व दिवाबत्ती	घरबांधणी	कापड, बिछाने व पादत्राणे	संकीर्ण	सर्वसाधारण निर्देशांक
1	2	4	5	6	7	8	9	10
1	एप्रिल -06	118	121	127	122	122	131	123
2	मे -06	121	120	126	122	122	131	124
3	जून-06	125	121	133	122	122	131	126
4	जुलै-06	125	120	133	124	123	132	127
5	ऑगस्ट-06	127	120	135	124	123	134	129
6	सप्टेंबर-06	128	120	129	124	123	135	129
7	ऑक्टोबर-06	131	117	138	124	125	135	131
8	नोव्हेंबर-06	129	117	142	124	125	135	130
9	डिसेंबर-06	129	116	138	124	126	136	130
10	जानेवारी-07	128	116	142	126	126	136	131
11	फेब्रुवारी-07	128	116	142	126	130	137	131
12	मार्च-07	128	116	132	126	130	137	130
वार्षिक सरासरी		126	118	135	124	125	134	128

आधार:- श्रम केंद्र, भारत सरकार, सिमला.

तक्ता क्रमांक - 4.4
किंमतीचे महत्त्वाचे निर्देशांक

जिल्हा :- रायगड

संदर्भ - 2006-07

अ. क्र.	महिना / वर्ष	अखिल भारतीय घाऊक किंमत निर्देशांक (पायाभूत वर्ष 1993-94)+	ग्राहक किंमत निर्देशांक							
			औद्योगिक कामगारांसाठी (पायाभूत वर्ष 2001)		महाराष्ट्र (पायाभूत वर्ष 2003)#		शेतमजुरांसाठी (पायाभूत वर्ष 1986-87)*		शहरी अश्रमिक कर्मचा-यांसाठी (पायाभूत वर्ष 1984-85)@	
			मुंबई *	अखिल भारत*	ग्रामीण	नागरी	महाराष्ट्र	अखिल भारत	मुंबई	अखिल भारत
(1)	(2)	(3)	(4)	(5)	(6)	(7)	(8)	(9)	(10)	(11)
1	एप्रिल-06	199.0	123	120	108.13	108.52	370	360	458	465
2	मे-06	201.3	124	121	110.42	110.31	378	365	462	471
3	जून-06	203.1	126	123	110.86	112.07	382	370	468	477
4	जुलै-06	204.0	127	124	111.51	112.79	385	372	471	481
5	ऑगस्ट-06	205.3	129	124	113.09	113.73	390	375	474	484
6	सप्टेंबर-06	207.8	129	125	114.08	114.10	395	380	477	488
7	ऑक्टो.-06	208.7	131	127	115.72	114.97	400	386	480	493
8	नोव्हेंबर-06	209.1	130	127	116.71	115.10	401	390	485	494
9	डिसेंबर-06	208.4	130	127	117.63	115.34	403	390	488	493
10	जाने.-07	208.8	131	127	119.26	116.23	406	391	489	496
11	फेब्रुवारी-07	208.9	131	128	119.05	116.28	407	392	489	497
12	मार्च-07	209.8	130	127	118.26	115.82	405	392	490	498

.आधार - 1) @ केंद्रीय सांख्यिकीय संघटना 2) * श्रम केंद्र, भारत सरकार, सिमला.3)# अर्थ व सांख्यिकी संचालनालय,मुंबई. 4)+ आर्थिक सल्लागार, उद्योग मंत्रालय, भारत सरकार, नवी दिल्ली.

तक्ता क्रमांक - 5.1
गोळा केलेला जमीन महसूल

जिल्हा-रायगड

संदर्भ वर्ष-2006-07
(रुपये हजार)

अ. क्र.	तालुका	जमीन महसुलाची एकूण चालू मागणी	जमीन महसुलाची थकबाकी	एकूण मागणी	सूट	निलंबित वसुलीची रक्कम	वसुली पात्र रक्कम {5-(6+7)}	प्रत्यक्ष वसुली	खातेदारांची संख्या
(1)	(2)	(3)	(4)	(5)	(6)	(7)	(8)	(9)	(10)
1	उरण	74	0	74	59	0	15	15	12712
2	पनवेल	266	0	266	224	0	42	42	1464
3	कर्जत	138	9	147	59	0	88	88	34338
4	खालापूर	113	0	113	83	0	31	31	21298
5	पेण	151	0	151	131	0	20	20	23522
6	अलिबाग	362	0	362	287	0	75	75	51074
7	मुरुड	76	0	76	53	0	23	23	2280
8	रोहा	213	0	213	145	0	68	68	26076
9	सुधागड	74	0	74	49	0	25	25	7641
10	माणगांव	163	11	174	96	0	78	78	42937
11	तळा	33	0	33	25	0	8	8	478
12	श्रीवर्धन	74	0	74	55	0	19	19	5338
13	म्हसळा	46	0	46	37	0	9	9	1103
14	महाड	365	0	365	346	0	19	19	34865
15	पोलादपूर	31	0	31	27	0	4	4	17642
जिल्हा एकूण		2179	20	2199	1676	0	523	523	282768

आधार -जिल्हाधिकारी कार्यालय ,रायगड.

तक्ता क्रमांक - 5.2

स्थानिक स्वराज्य संस्थांचे उत्पन्न व खर्च

जिल्हा :- रायगड

संदर्भ वर्ष-2006-07

(रूपये लाखात)

अ. क्र.	बाब	ग्राम-पंचायत	जिल्हा परिषद	महानगर पालिका	नगर परिषदा	कटक मंडळ
(1)	(2)	(2)	(4)	(5)	(6)	(7)
	स्थानिक स्वराज्य संस्थांची संख्या	818	1	-	11	-
अ)	जमा					
1	सुरूवातीची शिल्लक	1038.83	2929.76	-	2190.86	-
	चालू वर्षातील जमा					
	2.1 शासकीय अनुदाने व वर्गणी	3703.4	26425.96	-	6532.44	-
	2.2 सर्व प्रकारचे कर	3296.07	2283.75	-	3073.93	-
	2.3 इतर जमा	12.58	21602.48	-	2458.93	-
	2.4 एकूण (बाब 2.1 ते 2.3)	7012.05	50312.19	-	12065.3	-
	एकूण प्राप्ती (सुरूवातीची शिल्लक मिळून)	8050.88	53241.95	-	14256.16	-
ब)	खर्च					
3	चालू वर्षातील खर्च					
	3.1 सामान्य प्रशासन	793.31	1334.00	-	867.16	-
	3.2 शिक्षण	49.2	10536.68	-	1433.86	-
	3.3 सार्वजनिक आरोग्य	1330.92	1944.21	-	2805.65	-
	3.4 इतर	4351.92	35017.91	-	5880.81	-
	एकूण (3.1 ते 3.4)	6525.35	48832.8	-	10987.48	-
4	अखेरची शिल्लक	1525.53	4409.15	-	3268.68	-
	एकूण खर्च (अखेरची शिल्लक मिळून)	8050.88	53241.95	-	14256.16	-

आधार :- 1) जिल्हा परिषद, 2) ग्रामपंचायत विभाग, जिल्हा परिषद, रायगड.

3) नगरपरिषदा, रायगड.

तक्ता क्रमांक - 5.3

बँक कार्यालये, वर्गीकृत बँकांची संख्या, ठेवी व कर्जे

जिल्हा: - रायगड

संदर्भ वर्ष-2006-07

अ. क्र.	तालुका	बँकांची कार्यालये असलेली गावे व शहरे	वर्गीकृत बँका (संख्या)	वर्गीकृत बँकांची शाखा कार्यालये	वर्गीकृत बँकांच्या ठेवी (लाख रुपये)
(1)	(2)	(3)	(4)	(5)	(6)
1	उरण	7	7	16	7810
2	पनवेल	13	18	54	165919
3	कर्जत	7	6	11	20314
4	खालापूर	7	8	16	30107
5	पेण	7	7	14	46698
6	अलिबाग	13	6	25	65539
7	मुरुड	7	4	12	11897
8	रोहा	10	6	14	17521
9	सुधागड	4	3	6	7115
10	माणगांव	9	7	15	19715
11	तळा	1	2	2	3527
12	श्रीवर्धन	6	6	10	20514
13	म्हसळा	6	3	7	25915
14	महाड	8	6	15	24970
15	पोलादपूर	4	3	5	9245
जिल्हा एकूण		109	*25	222	476806

टीप - * जिल्ह्यात वर्गीकृत बँका 25 आहेत. आधार :- जिल्हा अग्रणी बँक, (बँक ऑफ इंडिया)

तक्ता क्रमांक - 5.4
अल्पबचत कार्यक्रमाची प्रगती

जिल्हा - रायगड

संदर्भ वर्ष-2005-06 व 2006-07

(रुपये लाखात)

अ.क्र.	योजनेचे नाव	2006-07अखेर अल्पबचत खातेदारांची संख्या	2005-06 मधील अल्पबचत खात्यांतील गुंतवणूक		सन 2006-07मधील अल्पबचत खात्यांतील गुंतवणूक	
			ढोबळ	निव्वळ	ढोबळ	निव्वळ
(1)	(2)	3	(4)	(5)	(6)	(7)
1	टपाल बचत खाते	107411	6164.26	608.24	8904.92	755.48
2	पुनरावर्ती ठेवी	529781	7878.43	3165.47	10994.37	4653.45
3	समयबद्ध ठेवी	14275	2641.16	887.72	3560.42	521.96
4	सार्वजनिक भविष्य निर्वाह निधी					
	4.1 स्टेट बँक	--	1959.17	819.25	6793.07	4981.28
	4.2 बँक ऑफ महाराष्ट्र	--	0.00	0.00	0.00	0.00
	4.3 टपाल खाते	3502	346.71	280.40	540.21	422.00
	4.4 इतर बँका	0	0.00	0.00	0.00	0.00
5	राष्ट्रीय बचत प्रमाणपत्रे	111315	4352.98	1633.24	5901.08	1832.30
6	इंदिरा विकास पत्रे	0	0.00	-141.81	0.00	-5.46
7	किसान विकास पत्रे	120895	6129.29	3428.85	7885.18	4484.58
8	मासिक प्राप्ती योजना	86360	15574.75	11061.07	12054.60	1685.11
9	राष्ट्रीय बचत योजना-87	1155	0.00	-67.18	0.00	-91.06
10	राष्ट्रीय बचत योजना-92	113	0.00	-4.48	0.00	-14.56
11	इतर सर्व योजना	0	0.00	0.00	0.00	0.00
12	वरीष्ठ ना. योजना (2004)	2184	1283.48	1280.82	2938.41	2870.66
जिल्हा एकूण		976991	46330.23	22951.59	59572.26	22095.74

आधार :- सहायक संचालक (अल्पबचत), जिल्हाधिकारी कार्यालय

तक्ता क्रमांक - 5.5
आयुर्विमा विषयक आकडेवारी

जिल्हा :- रायगड

संदर्भ वर्ष-2006-07

अ. क्र.	बाब	परिमाण	तपशील
(1)	(2)	(2)	(4)
1	आयुर्विमा महामंडळाच्या जिल्हयातील शाखा	संख्या	5
2	चालू विमा पॉलिसीज् (मार्च 2007 अखेर)	संख्या	405091
3	मार्च अखेर व्यपगत विमा पॉलिसीज्	संख्या	47051
4	नवीन व्यवसाय (2006-07)		
	4.1 उतरविलेली विमापत्रे	संख्या (रु लाख)	68694 N.A.
	4.3 विम्याचा प्रथम हप्ता रक्कम	(रु लाख)	6964.21
5	जिल्हयातील विमा प्रतिनिधीची संख्या		
	5.1 एकूण विमा प्रतिनिधी	संख्या	2077
	5.2 एकूण पैकी ग्रामीण विमा प्रतिनिधी	संख्या	1347
	5.3 एकूण पैकी महिला विमा प्रतिनिधी	संख्या	733
	5.4 एकूण महिला प्रतिनिधीपैकी ग्रामीण महिला प्रतिनिधी	संख्या	442

आधार :- भारतीय जीवन विमा निगम,ठाणे,मंडळ कार्यालय,ठाणे.

तक्ता क्रमांक - 6.1

जमिनीचा वापर

जिल्हा - रायगड

संदर्भ वर्ष 2000-2001 (क्षेत्र हेक्टर)

अ. क्र.	तालुका	एकूण भौगोलिक क्षेत्र	जंगल व्याप्त क्षेत्र	शेतीला उपलब्ध नसलेले क्षेत्र			पडीत जमिनीव्यतिरिक्त लागवड न झालेली एकूण जमीन
				बिगर शेती वापराखालील जमीन	पडीत/ लागवडी लायक नसलेली जमीन	एकूण '(5+6)	
(1)	(2)	(3)	(4)	(5)	(6)	(7)	(8)
1	उरण	18642	2597	5559	3538	9097	226
2	पनवेल	57952	17159	11704	5257	16961	1499
3	कर्जत	65117	8150	3192	2622	5814	25983
4	खालापूर	40616	14363	1335	6828	8163	287
5	पेण	49998	14059	7528	3875	11403	989
6	अलिबाग	49901	13935	1743	4768	6511	1812
7	मुरुड	26525	6227	1282	6397	7679	1755
8	रोहा	63239	22639	3394	7049	10443	5530
9	सुधागड	45801	16900	570	8184	8754	1981
10	माणगांव	68650	11553	7352	8459	15811	4350
11	तळा	25009	1740	1158	1418	2576	1006
12	श्रीवर्धन	26021	2772	2013	7030	9043	561
13	म्हसळा	31170	3032	1773	13548	15321	869
14	महाड	81047	9059	3030	16535	19565	4889
15	पोलादपूर	37204	4509	256	8780	9036	4640
जिल्हा एकूण		686892	148694	51889	104288	156177	56377

तक्ता क्रमांक - 6.1

जमिनीचा वापर

जिल्हा - रायगड

संदर्भ वर्ष 2000-2001 (क्षेत्र हेक्टर)

अ. क्र.	तालुका	पडीत जमीन			निव्वळ क्षेत्र	एकापेक्षा अधिक (दुसोटा क्षेत्र)	लागवडी खालील एकूण क्षेत्र (12+13)	लागवडी- लायक क्षेत्र 8+11+12
		चालू पड	इतर पड	एकूण पड (9+10)				
(1)	(2)	(9)	(10)	(11)	(12)	(13)	(14)	(15)
1	उरण	1093	678	1771	4780	895	5675	6777
2	पनवेल	1766	1518	3284	16904	492	17396	21687
3	कर्जत	115	121	236	14667	4410	19077	40886
4	खालापूर	143	61	204	7661	1856	9517	8152
5	पेण	159	118	277	15910	2606	18516	17176
6	अलिबाग	101	123	224	25244	3908	29152	27280
7	मुरुड	138	110	248	10148	2263	12411	12151
8	रोहा	685	1120	1805	17690	2702	20392	25025
9	सुधागड	3126	1754	4880	10842	541	11383	17703
10	माणगांव	10640	6870	17510	18920	1459	20379	40780
11	तळा	4326	3579	7905	4158	465	4623	13069
12	श्रीवर्धन	875	803	1678	7785	2279	10064	10024
13	म्हसळा	296	287	583	6131	3341	9472	7583
14	महाड	7243	5770	13013	30012	1528	31540	47914
15	पोलादपूर	120	228	348	11989	1657	13646	16977
जिल्हा एकूण		30826	23140	53966	202841	30402	233243	313184

आधार- कृषि आयुक्तालय, पुणे

तक्ता क्रमांक - 6.2
निरनिराळ्या पिकाखालील क्षेत्र

जिल्हा - रायगड

संदर्भ वर्ष : 2000-2001
(क्षेत्र हेक्टर)

अ. क्र.	तालुका	तांदूळ	गहू	खरीप ज्वारी	रब्बी ज्वारी	एकूण ज्वारी	बाजरी	मका
(1)	(2)	(3)	(4)	(5)	(6)	(7)	(8)	(9)
1	उरण	2867	0	0	0	0	0	0
2	पनवेल	11994	0	0	0	0	0	0
3	कर्जत	14186	0	0	0	0	0	0
4	खालापूर	7091	0	0	0	0	0	0
5	पेण	14822	0	0	0	0	0	0
6	अलिबाग	21383	0	0	0	0	0	0
7	मुरुड	4259	0	0	0	0	0	0
8	रोहा	13335	0	0	0	0	0	0
9	सुधागड	5873	0	0	0	0	0	0
10	माणगांव	14288	0	0	0	0	0	0
11	तळा	2721	0	0	0	0	0	0
12	श्रीवर्धन	3667	0	0	0	0	0	0
13	म्हसळा	2915	0	0	0	0	0	0
14	महाड	12779	0	0	0	0	0	0
15	पोलादपूर	2914	0	0	0	0	0	0
जिल्हा एकूण		135094	0	0	0	0	0	0

तक्ता क्रमांक - 6.2
निरनिराळ्या पिकाखालील क्षेत्र

जिल्हा - रायगड

संदर्भ वर्ष : 2000-2001
(क्षेत्र हेक्टर)

अ. क्र.	तालुका	वरी	नाचणी	कोद्रा	सावा	भादली	इतर तृण धान्ये	एकूण तृण धान्ये
(1)	(2)	(10)	(11)	(12)	(13)	(14)	(15)	(16)
1	उरण	2	4	0	0	0	0	2873
2	पनवेल	276	46	0	0	0	0	12316
3	कर्जत	384	422	35	0	0	0	15027
4	खालापूर	338	391	0	0	0	0	7820
5	पेण	75	426	30	0	0	0	15353
6	अलिबाग	8	12	0	0	0	0	21403
7	मुरुड	0	0	0	0	0	0	4259
8	रोहा	1095	1348	18	0	0	0	15796
9	सुधागड	480	458	0	0	0	0	6811
10	माणगांव	1045	2587	35	0	0	0	17955
11	तळा	230	329	18	0	0	0	3298
12	श्रीवर्धन	155	229	0	0	0	0	4051
13	म्हसळा	938	832	30	0	0	0	4715
14	महाड	2244	2380	20	0	0	0	17423
15	पोलादपूर	573	2637	15	0	0	0	6139
जिल्हा एकूण		7843	12101	201	0	0	0	155239

तक्ता क्रमांक - 6.2
निरनिराळ्या पिकाखालील क्षेत्र

जिल्हा - रायगड

संदर्भ वर्ष : 2000-2001
(क्षेत्र हेक्टर)

अ. क्र.	तालुका	हरभरा	तूर	मूग	उडीद	कुळीथ	मठ	वाल
(1)	(2)	(17)	(18)	(19)	(20)	(21)	(22)	(23)
1	उरण	110	0	0	0	0	0	8
2	पनवेल	108	20	64	5	92	1	286
3	कर्जत	179	22	35	54	56	0	1245
4	खालापूर	115	40	0	0	41	0	43
5	पेण	200	50	0	35	68	0	75
6	अलिबाग	313	104	15	0	130	0	384
7	मुरुड	120	33	3	20	118	0	228
8	रोहा	473	51	155	113	33	90	530
9	सुधागड	262	90	185	16	165	5	190
10	माणगांव	134	132	69	113	77	87	764
11	तळा	50	0	0	0	90	0	81
12	श्रीवर्धन	335	17	0	45	143	0	468
13	म्हसळा	150	119	8	33	78	0	709
14	महाड	423	265	53	167	164	0	537
15	पोलादपूर	120	26	23	44	94	0	40
जिल्हा एकूण		3092	969	610	645	1349	183	5588

तक्ता क्रमांक - 6.2
निरनिराळ्या पिकाखालील क्षेत्र

जिल्हा - रायगड

संदर्भ वर्ष : 2000-2001
(क्षेत्र हेक्टर)

अ. क्र.	तालुका	चवळी	इतर कडधान्ये	एकूण कडधान्ये	एकूण अन्नधान्ये (16+26)	ऊस	मिरची	इतर मसाल्याचे पदार्थ
(1)	(2)	(24)	(25)	(26)	(27)	(28)	29	30
1	उरण	7	0	125	2998	0	0	5
2	पनवेल	22	5	603	12919	0	135	5
3	कर्जत	34	5	1630	16657	0	70	8
4	खालापूर	50	140	429	8249	0	0	2
5	पेण	7	20	455	15808	0	10	6
6	अलिबाग	47	20	1013	22416	0	12	49
7	मुरुड	27	5	554	4813	0	1	11
8	रोहा	35	80	1560	17356	0	4	2
9	सुधागड	35	5	953	7764	0	13	0
10	माणगांव	42	31	1449	19404	0	0	0
11	तळा	62	10	293	3591	0	12	2
12	श्रीवर्धन	19	5	1032	5083	0	19	7
13	म्हसळा	40	5	1142	5857	0	10	0
14	महाड	63	80	1752	19175	0	14	2
15	पोलादपूर	16	30	393	6532	0	18	0
जिल्हा एकूण		506	441	13383	168622	0	318	99

तक्ता क्रमांक - 6.2
निरनिराळ्या पिकाखालील क्षेत्र

जिल्हा - रायगड

संदर्भ वर्ष : 2000-2001
(क्षेत्र हेक्टर)

अ. क्र.	तालुका	एकूण मसाल्याचे पदार्थ	आंबा	काजू (सुका मेवा)	एकूण फळे (इतर धरून)	भाजीपाला	कांदे	टोमॅटो
(1)	(2)	31	32	33	34	35	36	37
1	उरण	5	1050	0	1065	50	0	18
2	पनवेल	140	934	0	1034	434	0	256
3	कर्जत	78	550	0	650	253	0	0
4	खालापूर	2	31	0	49	18	0	0
5	पेण	16	918	1044	1962	0	0	0
6	अलिबाग	61	868	312	1345	139	34	18
7	मुरुड	12	1218	245	1529	86	22	19
8	रोहा	6	1205	300	1548	29	0	0
9	सुधागड	13	1340	947	2435	70	0	4
10	माणगांव	0	0	0	11	63	6	6
11	तळा	14	0	0	15	10	0	0
12	श्रीवर्धन	26	1994	751	3406	85	0	26
13	म्हसळा	10	1557	487	2161	36	0	4
14	महाड	16	0	0	23	26	0	0
15	पोलादपूर	18	1425	0	2122	90	0	0
जिल्हा एकूण		417	13090	4086	19355	1389	62	351

तक्ता क्रमांक - 6.2
निरनिराळ्या पिकाखालील क्षेत्र

जिल्हा - रायगड

संदर्भ वर्ष : 2000-2001
(क्षेत्र हेक्टर)

अ. क्र.	तालुका	एकूण भाजी-पाला व फळे	संकीर्ण खाद्य पिके (सुपारी)	एकूण खाद्य पिके (27+31+38+39)	कापूस	अंबाडी	इतर तंतू पिके
(1)	(2)	38	39	40	41	42	43
1	उरण	1133	2	4138	0	0	0
2	पनवेल	1724	0	14783	0	0	0
3	कर्जत	903	18	17656	0	0	0
4	खालापूर	67	22	8340	0	0	0
5	पेण	1962	0	17786	0	0	0
6	अलिबाग	1536	312	24325	0	0	0
7	मुरुड	1656	97	6578	0	0	0
8	रोहा	1577	42	18981	0	0	0
9	सुधागड	2509	15	10301	0	0	0
10	माणगांव	86	56	19546	0	0	0
11	तळा	25	20	3650	0	0	0
12	श्रीवर्धन	3517	37	8663	0	0	0
13	म्हसळा	2201	18	8086	0	0	0
14	महाड	49	10	19250	0	0	0
15	पोलादपूर	2212	12	8774	0	0	0
जिल्हा एकूण		21157	661	190857	0	0	0

तक्ता क्रमांक - 6.2
निरनिराळ्या पिकाखालील क्षेत्र

जिल्हा - रायगड

संदर्भ वर्ष : 2000-2001
(क्षेत्र हेक्टर)

अ. क्र.	तालुका	एकूण तंतू पिके	भुईमूग	तीळ	नारळ	सूर्यफूल	जवस
(1)	(2)	44	45	46	47	48	49
1	उरण	0	0	0	86	0	0
2	पनवेल	0	0	10	0	0	0
3	कर्जत	0	45	75	131	0	0
4	खालापूर	0	0	20	32	0	0
5	पेण	0	0	10	95	0	0
6	अलिबाग	0	0	0	1595	0	0
7	मुरुड	0	30	10	733	0	0
8	रोहा	0	40	40	0	0	0
9	सुधागड	0	13	11	0	0	0
10	माणगांव	0	38	25	0	0	0
11	तळा	0	2	4	25	0	0
12	श्रीवर्धन	0	25	0	301	0	0
13	म्हसळा	0	0	5	86	0	0
14	महाड	0	28	42	0	0	0
15	पोलादपूर	0	31	44	0	0	0
जिल्हा एकूण		0	252	296	3084	0	0

तक्ता क्रमांक - 6.2
निरनिराळ्या पिकाखालील क्षेत्र

जिल्हा - रायगड

संदर्भ वर्ष : 2000-2001
(क्षेत्र हेक्टर)

अ. क्र.	तालुका	कारळे	इतर गळीत धान्ये	एकूण गळीत धान्ये(45 ते51)	इतर औषधी व मादक पदार्थ	आयुर्वेदिक व मादक पदार्थाची पिके	एकूण औषधी व मादक पदार्थ
(1)	(2)	50	51	52	53	54	55
1	उरण	0	0	86	0	0	0
2	पनवेल	0	0	10	0	0	0
3	कर्जत	20	0	271	0	0	0
4	खालापूर	10	0	62	0	0	0
5	पेण	0	0	105	0	0	0
6	अलिबाग	0	0	1595	0	0	0
7	मुरुड	50	0	823	0	0	0
8	रोहा	10	0	90	0	0	0
9	सुधागड	20	0	44	0	0	0
10	माणगांव	40	0	103	0	0	0
11	तळा	12	0	43	0	0	0
12	श्रीवर्धन	75	0	401	0	0	0
13	म्हसळा	5	0	96	0	0	0
14	महाड	20	0	90	0	0	0
15	पोलादपूर	77	0	152	0	0	0
जिल्हा एकूण		339	0	3971	0	0	0

तक्ता क्रमांक - 6.2
निरनिराळ्या पिकाखालील क्षेत्र

जिल्हा - रायगड

संदर्भ वर्ष : 2000-2001
(क्षेत्र हेक्टर)

अ. क्र.	तालुका	एकूण चारा पिके	संकीर्ण अखाद्य पिके	एकूण अखाद्य पिके(56+57)	लागवडी खालील एकूण क्षेत्र (40+58)	दुसोटा क्षेत्र	लागवडी खालील निव्वळ क्षेत्र
(1)	(2)	56	57	58	59	60	61
1	उरण	1451	86	1537	5675	895	4780
2	पनवेल	2603	10	2613	17396	492	16904
3	कर्जत	1150	271	1421	19077	4410	14667
4	खालापूर	1115	62	1177	9517	1856	7661
5	पेण	625	105	730	18516	2606	15910
6	अलिबाग	3232	1595	4827	29152	3908	25244
7	मुरुड	5010	823	5833	12411	2263	10148
8	रोहा	1321	90	1411	20392	2702	17690
9	सुधागड	1038	44	1082	11383	541	10842
10	माणगांव	730	103	833	20379	1459	18920
11	तळा	930	43	973	4623	465	4158
12	श्रीवर्धन	1000	401	1401	10064	2279	7785
13	म्हसळा	1290	96	1386	9472	3341	6131
14	महाड	12200	90	12290	31540	1528	30012
15	पोलादपूर	4720	152	4872	13646	1657	11989
जिल्हा एकूण		38415	3971	42386	233243	30402	202841

आधार- कृषी आयुक्तालय, पुणे

तक्ता क्रमांक - 6.3

मुख्य पिकांचे दर हेक्टरी अंदाजित उत्पादन

जिल्हा - रायगड

संदर्भ वर्ष : 2005-06

1] प्रति हेक्टरी उत्पादन - किलो मध्ये

2] एकूण उत्पादन -- "00" टन मध्ये

अ. क्र.	पिकाचे नाव	प्रति हेक्टरी उत्पादन किलो	एकूण उत्पादन (00 टन)	अ. क्र.	पिकाचे नाव	प्रति हेक्टर उत्पादन (किलो)	एकूण उत्पादन (00टन)
(1)	(2)	(3)	(4)	(1)	(2)	(3)	(4)
1	तांदूळ	2255	2729	17	जवस	0	0
2	गहू	0	0	18	भुईमूग	750	1
3	ज्वारी	0	0	19	मोहरी*	570	1
4	बाजरी	0	0	20	तीळ	313	1
5	बाली	0	0	21	एरंडी	0	0
6	मका	0	0	22	रुस	0	0
7	नाचणी	769	77	23	नारळ * (नग)	15246	46439.3
8	इतर धान्ये	432	19	24	कापूस	0	0
9	एकूण धान्ये	2085	2825	25	ताग	0	0
10	हरभरा	654	12	26	मेस्टा[अंबाडी]	0	0
11	तूर	597	7	27	तंबाखू	0	0
12	उडीद	848	6	28	औषधी पदार्थ	0	0
13	मूग	477	1	29	सुंठ [आले]	0	0
14	मसूर	0	0	30	मिरची [लाल]	801	2
15	इतर कडधान्ये	247	1	31	हळद	825	1
16	एकूण कडधान्ये	2823	27	32	बटाटे	0	0

टीप- *मोहरी व नारळ यांचे उत्पादन सन 2004-05 चे आहे. आधार - कृषि आयुक्तालय, पुणे.

तक्ता क्रमांक - 6.4

निवडक केंद्रातील पर्जन्य दिवसांची संख्या व एकूण पर्जन्य

जिल्हा - रायगड

संदर्भ वर्ष : 2006

(पर्जन्य - मि.मी.)

अ. क्र.	तालुका / केंद्र	सरासरी		वर्ष 2006 मधील		सरासरीच्या तुलनेत वर्षातील पर्जन्याची टक्केवारी
		पर्जन्य दिवस(संख्या)	पर्जन्य	पर्जन्य दिवसांची संख्या	पर्जन्य	
(1)	(2)	(3)	(4)	(5)	(6)	(7)
1	उरण	80	2912	109	2310	79.32
2	पनवेल	101	3996	103	3561	89.11
3	कर्जत	105	5013	109	4655	92.86
4	खालापूर	105	4679	105	3773	80.64
5	पेण	91	3876	103	3909	100.85
6	अलिबाग	96	3488	109	2376	68.12
7	मुरुड	102	3998	98	2488	62.23
8	रोहा	107	6450	99	4126	63.97
9	सुधागड	108	5706	104	4132	72.42
10	माणगांव	99	5480	110	3637	66.37
11	तळा	85	3983	105	3840	96.41
12	श्रीवर्धन	103	4080	98	3982	97.60
13	म्हसळा	109	5187	102	2947	56.82
14	महाड	96	5041	111	4085	81.04
15	पोलादपूर	112	5893	113	3943	66.91

आधार - जिल्हाधिकारी कार्यालय, रायगड-अलिबाग.

तक्ता क्रमांक - 6.5

विविध साधनांखालील ओलिताचे क्षेत्र

जिल्हा - रायगड

संदर्भ वर्ष : (2000-2001)

(क्षेत्र - हेक्टर)

अ. क्र.	तालुका	ओलिताखालील क्षेत्र		ओलिता खालील निव्वळ क्षेत्र(3+4)	ओलिता खालील स्थूल क्षेत्र	एकूण लागवडी खालील स्थूल क्षेत्र	ओलिता खालील स्थूल क्षेत्राची लागवडीखालील स्थूल क्षेत्राशी टक्केवारी
		पृष्ठभागीय	विहिरी				
(1)	(2)	(3)	(4)	(5)	(6)	(7)	(8)
1	उरण	39	135	174	174	5675	3.00
2	पनवेल	326	512	838	1117	17396	6.42
3	कर्जत	1528	2014	3542	3542	19077	18.56
4	खालापूर	204	482	686	686	9517	7.20
5	पेण	90	154	244	244	18516	1.31
6	अलिबाग	998	1185	2183	2468	29152	8.46
7	मुरुड	443	895	1338	1384	12411	11.15
8	रोहा	702	822	1524	2370	20392	11.62
9	सुधागड	150	565	715	715	11383	6.28
10	माणगांव	480	644	1124	2060	20379	10.10
11	तळा	10	34	44	44	4623	0.95
12	श्रीवर्धन	348	714	1062	1110	10064	11.02
13	म्हसळा	36	229	265	310	9472	3.27
14	महाड	21	166	187	198	31540	0.62
15	पोलादपूर	200	735	935	935	13646	6.85
एकूण		5575	9286	14861	17357	233243	7.44

आधार - कृषी आयुक्तालय, पुणे.

तक्ता क्रमांक - 6.6

निरनिराळ्या पिकाखालील ओलिताचे क्षेत्र

जिल्हा -रायगड

संदर्भ वर्ष :2000-01

(क्षेत्र - हेक्टर)

अ. क्र.	तालुका	तांदूळ	गहू	खरीप ज्वारी	रब्बी ज्वारी	एकूण ज्वारी	बाजरी
(1)	(2)	(3)	(4)	(5)	(6)	(7)	(8)
1	उरण	0	0	0	0	0	0
2	पनवेल	96	0	0	0	0	0
3	कर्जत	2968	0	0	0	0	0
4	खालापूर	559	0	0	0	0	0
5	पेण	97	0	0	0	0	0
6	अलिबाग	52	0	0	0	0	0
7	मुरुड	94	0	0	0	0	0
8	रोहा	2035	0	0	0	0	0
9	सुधागड	439	0	0	0	0	0
10	माणगांव	1877	0	0	0	0	0
11	तळा	0	0	0	0	0	0
12	श्रीवर्धन	53	0	0	0	0	0
13	म्हसळा	0	0	0	0	0	0
14	महाड	0	0	0	0	0	0
15	पोलादपूर	32	0	0	0	0	0
जिल्हा एकूण		8302	0	0	0	0	0

तक्ता क्रमांक - 6.6

निरनिराळ्या पिकाखालील ओलिताचे क्षेत्र

जिल्हा -रायगड

संदर्भ वर्ष :2000-01

(क्षेत्र - हेक्टर)

अ. क्र.	तालुका	मका	नाचणी	इतर तृण धान्ये	एकूण तृण धान्ये	हरभरा	तूर
(1)	(2)	(9)	(10)	(11)	(12)	(13)	(14)
1	उरण	0	0	0	0	0	0
2	पनवेल	0	0	0	96	12	10
3	कर्जत	0	0	0	2968	0	8
4	खालापूर	0	0	0	559	15	19
5	पेण	0	0	0	97	24	12
6	अलिबाग	0	0	0	52	13	34
7	मुरुड	0	0	0	94	0	11
8	रोहा	0	0	0	2035	73	11
9	सुधागड	0	0	0	439	3	38
10	माणगांव	0	0	0	1877	34	42
11	तळा	0	0	0	0	0	0
12	श्रीवर्धन	0	0	0	53	30	22
13	म्हसळा	0	0	0	0	22	39
14	महाड	0	0	0	0	42	75
15	पोलादपूर	0	0	0	32	10	16
जिल्हा एकूण		0	0	0	8302	278	337

तक्ता क्रमांक - 6.6

निरनिराळ्या पिकाखालील ओलिताचे क्षेत्र

जिल्हा -रायगड

संदर्भ वर्ष :2000-01

(क्षेत्र - हेक्टर)

अ. क्र.	तालुका	वाटाणा	इतर कडधान्ये	एकूण कडधान्ये	एकूण अन्नधान्ये	ऊस	एकूण मसाल्याचे पदार्थ
(1)	(2)	(15)	(16)	(17)	(18)	(19)	(20)
1	उरण	0	0	0	0	0	7
2	पनवेल	0	26	48	144	0	140
3	कर्जत	0	15	23	2991	0	76
4	खालापूर	0	0	34	593	0	2
5	पेण	0	0	36	133	0	16
6	अलिबाग	0	84	131	183	0	336
7	मुरुड	0	28	39	133	0	109
8	रोहा	0	40	124	2159	0	7
9	सुधागड	0	10	51	490	0	3
10	माणगांव	0	14	90	1967	0	0
11	तळा	0	0	0	0	0	2
12	श्रीवर्धन	0	26	78	131	0	261
13	म्हसळा	0	10	71	71	0	9
14	महाड	0	17	134	134	0	2
15	पोलादपूर	0	0	26	58	0	60
जिल्हा एकूण		0	270	885	9187	0	1030

तक्ता क्रमांक - 6.6

निरनिराळ्या पिकाखालील ओलिताचे क्षेत्र

जिल्हा - रायगड

संदर्भ वर्ष : 2000-01

(क्षेत्र - हेक्टर)

अ. क्र.	तालुका	एकूण फळे	एकूण भाजीपाला	संकीर्ण खाद्यपिके	एकूण खाद्यपिके	कापूस	इतर तंतू पिके
(1)	(2)	(21)	(22)	(23)	(24)	(25)	(26)
1	उरण	15	66	0	88	0	0
2	पनवेल	134	699	0	1117	0	0
3	कर्जत	100	209	0	3376	0	0
4	खालापूर	49	10	0	654	0	0
5	पेण	0	0	0	149	0	0
6	अलिबाग	163	191	0	873	0	0
7	मुरुड	257	127	0	626	0	0
8	रोहा	148	26	0	2340	0	0
9	सुधागड	148	66	0	707	0	0
10	माणगांव	11	62	0	2040	0	0
11	तळा	15	0	0	17	0	0
12	श्रीवर्धन	281	111	0	784	0	0
13	म्हसळा	117	27	0	224	0	0
14	महाड	23	16	0	175	0	0
15	पोलादपूर	709	88	0	915	0	0
जिल्हा एकूण		2170	1698	0	14085	0	0

तक्ता क्रमांक - 6.6

निरनिराळ्या पिकाखालील ओलिताचे क्षेत्र

जिल्हा -रायगड

संदर्भ वर्ष :2000-01

(क्षेत्र - हेक्टर)

अ. क्र.	तालुका	एकूण तंतू पिके	भुईमूग	जवस/ सूर्यफूल	नारळ	इतर गळिताची पिके	एकूण गळिताची पिके
(1)	(2)	(27)	(28)	(29)	(30)	(31)	(32)
1	उरण	0	0	0	86	0	86
2	पनवेल	0	0	0	0	0	0
3	कर्जत	0	35	0	131	0	166
4	खालापूर	0	0	0	32	0	32
5	पेण	0	0	0	95	0	95
6	अलिबाग	0	0	0	1595	0	1595
7	मुरुड	0	25	0	733	0	758
8	रोहा	0	30	0	0	0	30
9	सुधागड	0	8	0	0	0	8
10	माणगांव	0	20	0	0	0	20
11	तळा	0	2	0	25	0	27
12	श्रीवर्धन	0	25	0	301	0	326
13	म्हसळा	0	0	0	86	0	86
14	महाड	0	23	0	0	0	23
15	पोलादपूर	0	20	0	0	0	20
जिल्हा एकूण		0	188	0	3084	0	3272

तक्ता क्रमांक - 6.6

निरनिराळ्या पिकाखालील ओलिताचे क्षेत्र

जिल्हा -रायगड

संदर्भ वर्ष :2000-01

(क्षेत्र - हेक्टर)

अ. क्र.	तालुका	तंबाखू	इतर औषधी व मादक पदार्थ	एकूण औषधी व मादक पदार्थ	चा-याची पिके	संकीर्ण अखाद्य पिके	एकूण अखाद्य पिके	ओलिता-खालील एकूण क्षेत्र
(1)	(2)	(33)	(34)	(35)	(36)	(37)	(38)	(39)
1	उरण	0	0	0	0	0	86	174
2	पनवेल	0	0	0	0	0	0	1117
3	कर्जत	0	0	0	0	0	166	3542
4	खालापूर	0	0	0	0	0	32	686
5	पेण	0	0	0	0	0	95	244
6	अलिबाग	0	0	0	0	0	1595	2468
7	मुरुड	0	0	0	0	0	758	1384
8	रोहा	0	0	0	0	0	30	2370
9	सुधागड	0	0	0	0	0	8	715
10	माणगांव	0	0	0	0	0	20	2060
11	तळा	0	0	0	0	0	27	44
12	श्रीवर्धन	0	0	0	0	0	326	1110
13	म्हसळा	0	0	0	0	0	86	310
14	महाड	0	0	0	0	0	23	198
15	पोलादपूर	0	0	0	0	0	20	935
जिल्हा एकूण		0	0	0	0	0	3272	17357

आधार- 1) कृषि आयुक्तालय,पुणे

तक्ता क्रमांक - 6.7

सिंचन विहिरी

जिल्हा - रायगड

संदर्भ वर्ष : 1999-2000

अ. क्र.	तालुका	सिंचन विहिरीची एकूण संख्या	वापरात असलेल्या विहिरींवर बसविलेले		वापरात नसलेल्या सिंचन विहिरीची संख्या
			डिझेल पंप (संख्या)	विद्युत पंप (संख्या)	
(1)	(2)	(3)	(4)	(5)	(6)
1	उरण	18	20	9	12
2	पनवेल	1117	256	65	32
3	कर्जत	129	0	0	49
4	खालापूर	60	6	5	35
5	पेण	31	9	8	0
6	अलिबाग	2092	30	665	35
7	मुरूड	532	30	437	40
8	रोहा	30	0	0	20
9	सुधागड	61	0	3	35
10	माणगांव	76	0	8	15
11	तळा	30	0	0	17
12	श्रीवर्धन	998	101	535	59
13	म्हसळा	17	3	2	10
14	महाड	24	0	50	0
15	पोलादपूर	7	0	0	12
जिल्हा एकूण		5222	455	1787	371

आधार - कृषि आयुक्तालय , पुणे.

तक्ता क्रमांक - 6.8

कूपनलिका, हातपंप व विद्युत पंप

जिल्हा - रायगड

संदर्भ वर्ष : 2006-07

अ. क्र.	तालुका	2006-07 वर्षातील			मार्च 2007 अखेर	
		यशस्वी कूपनलिकांची संख्या	बसविलेल्या हातपंपांची संख्या	बसविलेल्या विद्युतपंपांची संख्या	चालू असलेल्या हातपंपांची संख्या	चालू असलेल्या विद्युतपंपांची संख्या
(1)	(2)	(3)	(4)	(5)	(6)	(7)
1	उरण	-	-	-	11	-
2	पनवेल	3	3	-	254	34
3	कर्जत	3	3	-	385	16
4	खालापूर	1	1	-	243	10
5	पेण	2	2	-	70	1
6	अलिबाग	58	58	-	162	6
7	मुरुड	-	-	-	51	-
8	रोहा	7	7	-	188	4
9	सुधागड	6	6	-	167	3
10	माणगांव	19	19	-	214	13
11	तळा	6	6	-	72	6
12	श्रीवर्धन	4	4	-	77	3
13	म्हसळा	8	8	-	49	1
14	महाड	12	12	-	270	9
15	पोलादपूर	-	-	-	102	1
जिल्हा एकूण		129	129		2315	107

आधार - उप अभियंता (यांत्रिकी) ग्रामीण पाणी पुरवठा, उप विभाग, रा.जि.प.अलिबाग.

तक्ता क्रमांक - 6.9
लघुपाटबंधा-यांची कामे

जिल्हा -रायगड

संदर्भ वर्ष 2006-07

अ. क्र.	बाब/ तालुका	उरण	पनवेल	कर्जत	खालापूर	पेण	अलिबाग	
(1)	(2)	(3)	(4)	(5)	(6)	(7)	(8)	
1	संदर्भ वर्षात पूर्ण झालेल्या कामांची संख्या	जिल्हा परिषद राज्य सहकारी एकूण	- - - -	- - - -	- - - -	- - - -	- - - -	
2	मार्च 2006 अखेर पूर्ण कामांची संख्या	जिल्हा परिषद राज्य सहकारी एकूण	- 1 1	5 4 9	19 5 24	10 4 14	1 2 3	2 1 3
3	मार्च 2006अखेर वापरात असलेल्या कामांची संख्या	जिल्हा परिषद राज्य सहकारी एकूण	- 1 1	2 3 5	9 5 14	10 4 14	1 2 3	2 1 3
4	वापरात असलेल्या कामाचे लाभक्षेत्र (हेक्टर)	जिल्हा परिषद राज्य सहकारी एकूण	- 140 140	74 468 542	243 2835 3078	375 1020 1395	81 226 307	96 194 290
5	वापरात असलेल्या कामांखालील निव्वळ ओलित क्षेत्र (हेक्टर)	जिल्हा परिषद राज्य सहकारी एकूण	- 4 4	- 240 240	22 2290 2312	- 427 427	- 57 57	- 134 134

तक्ता क्रमांक - 6.9
लघुपाटबंधा-यांची कामे

जिल्हा -रायगड

संदर्भ वर्ष 2006-07

अ. क्र.	बाब/ तालुका	मुरुड	रोहा	सुधागड	माणगांव	तळा	श्रीवर्धन	
(1)	(2)	(9)	(10)	(11)	(12)	(13)	(14)	
1	संदर्भ वर्षात पूर्ण झालेल्या कामांची संख्या	जिल्हा परिषद राज्य सहकारी एकूण	- - -	- - -	- - -	- - -	- - -	
2	मार्च 2006 अखेर पूर्ण कामांची संख्या	जिल्हा परिषद राज्य सहकारी एकूण	1 1 2	6 2 8	5 6 11	7 1 8	1 1 2	- 3 3
3	मार्च 2006अखेर वापरात असलेल्या कामांची संख्या	जिल्हा परिषद राज्य सहकारी एकूण	1 1 2	6 1 7	2 6 8	7 1 8	1 1 2	- 3 3
4	वापरात असलेल्या कामाचे लाभक्षेत्र (हेक्टर)	जिल्हा परिषद राज्य सहकारी एकूण	100 128 228	264 225 489	32 1047 1079	364 128 492	80 222 302	- 473 473
5	वापरात असलेल्या कामांखालील निव्वळ ओलित क्षेत्र (हेक्टर)	जिल्हा परिषद राज्य सहकारी एकूण	- 126 - 126	11 128 - 139	- 559 - 559	23 58 - 81	- 186 - 186	- 95 - 95

तक्ता क्रमांक - 6.9
लघुपाटबंधा-यांची कामे

जिल्हा -रायगड

संदर्भ वर्ष 2006-07

अ. क्र.	बाब/ तालुका	म्हसळा	महाड	पोलादपूर	एकूण जिल्हा	
(1)	(2)	(15)	(16)	(17)	(18)	
1	संदर्भ वर्षात पूर्ण झालेल्या कामांची संख्या	जिल्हा परिषद राज्य सहकारी एकूण	- - -	- - -	- - -	- - -
2	मार्च 2006 अखेर पूर्ण कामांची संख्या	जिल्हा परिषद राज्य सहकारी एकूण	2 2 4	- 5 5	- 1 1	59 39 98
3	मार्च 2006अखेर वापरात असलेल्या कामांची संख्या	जिल्हा परिषद राज्य सहकारी एकूण	2 2 4	- 5 5	- - -	43 36 79
4	वापरात असलेल्या कामाचे लाभक्षेत्र (हेक्टर)	जिल्हा परिषद राज्य सहकारी एकूण	38 334 372	- 833 833	- - -	1747 8273 10020
5	वापरात असलेल्या कामांखालील निव्वळ ओलित क्षेत्र (हेक्टर)	जिल्हा परिषद राज्य सहकारी एकूण	- 80 -	- 294 -	- - -	56.00 4678 -
			80	294		4734

आधार - 1) उप कार्यकारी अभियंता, रायगड पाटबंधारे विभाग, कोलाड, जिल्हा - रायगड.2) कार्यकारी अभियंता, ग्रामिण पाणी पुरवठा व बांधाकाम विभाग,रायगड जिल्हा परिषद अलिबाग.

तक्ता क्रमांक - 6.10
मोठे व मध्यम पाटबंधारे प्रकल्प

जिल्हा - रायगड

संदर्भ वर्ष : 2006-07

अ. क्र.	बाब	मोठे प्रकल्प	मध्यम प्रकल्प	
		काळ प्रकल्प	आंबा खोरे	हेटवणे
(1)	(2)	(3)	(4)	(5)
1	प्रकल्प ज्या तालुक्यात आहे त्या तालुक्याचे नाव	रोहा	रोहा	पेण
2	अ) काम पूर्ण झाल्याचे वर्ष	1978	काम चालू आहे	काम चालू आहे
	ब) अपूर्ण असल्यास काम पूर्ण होण्याचे अपेक्षित वर्ष	--	-	2008-09
	क) प्रकल्पाचा अंदाजे खर्च रु. लाखात	830.25	3000.00	32992.00
	धरण			
3	धरणाची उंची (मी)			
	अ) मंजूर झालेली	12.50	14.20	52.20
	ब) पूर्ण झालेली	12.50	12.50	52.20
4	कालवा			
	अ) मंजूर झालेली लांबी (किमी)उजवा	149.00	14.20	50.00
	ब) पूर्ण झालेली लांबी (किमी)	149.00	14.20	12.00
5	कमाल क्षमता (द.ल.घ.मी.)	5.58	6.50	147.49
6	30.06.2007 रोजी प्रत्यक्ष साठा (द.ल.घ.मी.)	1.84	1.84	56.79
7	एकूण लाभक्षेत्र (हेक्टर)	12414	433	12136
8	लाभक्षेत्राखालील लागवडी लायक क्षेत्र (हेक्टर)	9962	343	6056
9	प्रकल्प पूर्ण झाल्यावर ओलिताखाली येणारे क्षेत्र (हेक्टर)	7965	277	6056
10	2005-06 मधील ओलिताखाली असलेले क्षेत्र (हेक्टर)			
	(अ)	बारमाही	-	---
	(ब)	हंगामी	4584.97	500

आधार - 1) कार्यकारी अभियंता, रायगड पाटबंधारे विभाग,कोलाड,ता.रोहा

2) कार्यकारी अभियंता, हेटवणे मध्यम प्रकल्प,कामाली, ता. पेण.

तक्ता क्रमांक - 6.11

वहती धारणेचा प्रकार आणि क्षेत्रफळ गटानुसार वर्गीकरण

जिल्हा - रायगड

संदर्भ वर्ष - 1997

अ. क्र.	बाब		क्षेत्रफळ गट हेक्टर (आकार वर्ग)							
			0.0 ते 0.5	0.5 ते 1.0	1.0 ते 2.0	2.0 ते 5.0	5.0 ते 10.0	10.0 ते 20.0	20.0 व अधिक	एकूण
2	(2)		(3)	(4)	(5)	(6)	(7)	(8)	(9)	(10)
1	वैयक्तिक धारण	संख्या	98688	52587	43570	29914	8094	1918	361	235132
		क्षेत्रफळ	23871	37495	61679	90324	54870	25108	12129	305476
2	संयुक्त धारण	संख्या	8262	4049	3839	3487	1197	451	137	21422
		क्षेत्रफळ	1801	2940	5517	10895	8278	6073	5005	40509
3	संस्था धारण	संख्या	349	108	83	63	26	25	18	672
		क्षेत्रफळ	72	75	117	198	191	340	1169	2162
4	एकूण धारण	संख्या	107299	56744	47492	33464	9317	2394	516	257226
		क्षेत्रफळ	25744	40510	67313	101417	63339	31521	18303	348147
5	पूर्णपणे ओलिताखालील	संख्या	4600	1361	670	226	16	0	5	6878
		क्षेत्रफळ	914	860	726	430	85	0	118	3133
6	पूर्णपणे जिराईत धारण	संख्या	99319	54034	45583	32515	9160	2337	505	243453
		क्षेत्रफळ	20521	29595	41035	48574	24604	11975	8508	184812
7	अंशतः ओलिताखालील धारण क्षेत्र	संख्या	575	719	695	480	58	3	2	2532
		क्षेत्रफळ	157	456	725	935	122	3	33	2431
		ओलिताखालील	76	226	311	415	48	2	2	1080
8	एकूण पिकाखालील क्षेत्र	ओलिताखालील	5175	2080	1365	706	76	3	7	9412
		जिराईत	990	1086	1037	845	133	2	120	4213
		एकूण	6165	3166	2402	1551	209	5	127	13625

आधार - कृषि गणना -1997

तक्ता क्रमांक - 6.12

कृषि अवजारे

जिल्हा - रायगड

संदर्भ वर्ष : 2003

(परिमाण - संख्या)

अ. क्र.	तालुका	नांगरांची संख्या		बैल गाडयांची संख्या	उसाचे चरक		ओलितासाठी		ट्रॅक्टर संख्या
		लाकडी	लोखंडी		शक्तीवर चालणारे	बैल मदतीने चालणारे	तेलावर चालणारे पंप	विद्युत् पंप	
(1)	(2)	(3)	(4)	(5)	(6)	(7)	(8)	(9)	(10)
1	उरण	192	46	207	0	0	386	168	4
2	पनवेल	4979	852	2542	0	4	630	286	49
3	कर्जत	9758	434	5420	0	0	94	45	98
4	खालापूर	1955	47	164	0	0	117	78	54
5	पेण	1939	4	504	0	0	0	0	2
6	अलिबाग	3336	843	3547	0	0	157	1885	39
7	मुरुड	1830	23	1347	0	1	88	467	4
8	रोहा	723	0	355	0	0	0	0	0
9	सुधागड	2350	206	1584	0	1	181	25	13
10	माणगांव	5245	15	1531	0	0	77	147	0
11	तळा	282	0	102	0	0	0	0	0
12	श्रीवर्धन	1551	45	341	0	0	9	6751	1
13	म्हसळा	2718	21	160	0	0	22	82	4
14	महाड	22590	0	5629	0	0	262	0	0
15	पोलादपूर	4972	2	223	0	0	29	27	3
जिल्हा एकुण		64420	2538	23656	0	6	2052	9961	271

आधार - कृषी गणना 2003

तक्ता क्रमांक - 6.13

पशुधन

जिल्हा - रायगड

संदर्भ वर्ष : 2003

अ. क्र.	तालुका	विदेशी /संकरित गाई व बैल				
		अडीच वर्षांवरील बैल				
		केवळ पैदाशी- करिता ठेवलेले वळू	पैदाशी व कामा करिता उपयोगात आणलेले	केवळ कामा- करिता उपयोगात आणलेले	पैदाशीसाठी अथवा कामासाठी उपयोगात न आणलेले	एकूण 3 ते 6
(1)	(2)	(3)	(4)	(5)	(6)	(7)
1	उरण	14	6	54	0	74
2	पनवेल	7	32	101	8	148
3	कर्जत	4	35	31	0	70
4	खालापूर	4	7	2	1	14
5	पेण	4	2	16	0	22
6	अलिबाग	15	6	84	0	105
7	मुरुड	4	0	316	3	323
8	रोहा	3	10	89	0	102
9	सुधागड	0	8	198	0	206
10	माणगांव	8	8	181	5	202
11	तळा	0	0	2	0	2
12	श्रीवर्धन	58	72	206	12	348
13	म्हसळा	5	7	31	2	45
14	महाड	0	154	642	2	798
15	पोलादपूर	6	0	61	0	67
जिल्हा एकूण		132	347	2014	33	2526

अ. क्र.	तालुका	विदेशी /संकरित गाई व बैल					
		अडीच वर्षावरील गाई				विदेशी संकरित अडीच वर्षा पर्यंतची वासरे	एकूण विदेशी संकरित गाई व बैल (7 +11+12)
		दुभत्या	एकदाही न व्यायलेल्या व आटलेल्या	इतर	एकूण (8+9+10)		
(1)	(2)	(8)	(9)	(10)	(11)	(12)	(13)
1	उरण	40	37	0	77	204	355
2	पनवेल	213	56	8	277	226	651
3	कर्जत	429	107	8	544	226	840
4	खालापूर	58	33	0	91	85	190
5	पेण	57	28	3	88	90	200
6	अलिबाग	135	66	0	201	223	529
7	मुरुड	66	108	13	187	125	635
8	रोहा	141	72	0	213	209	524
9	सुघागड	137	96	4	237	319	762
10	माणगांव	166	143	4	313	475	990
11	तळा	3	2	0	5	7	14
12	श्रीवर्धन	182	164	0	346	285	979
13	म्हसळा	43	39	1	83	76	204
14	महाड	449	402	0	851	942	2591
15	पोलादपूर	143	110	3	256	341	664
जिल्हा एकूण		2262	1463	44	3769	3833	10128

तक्ता क्रमांक - 6.13

पशुधन

जिल्हा - रायगड

संदर्भ वर्ष : 2003

अ. क्र.	तालुका	देशी गाई व बैल						
		तीन वर्षावरील बैल					तीन वर्षावरील गाई	
		केवळ पैदाशी करिता ठेवलेले वळू	पैदाशी व कामा करिता उपयोगात आणलेले	केवळ कामा करिता उपयोगात आणलेले	इतर	एकूण	दुभत्या	आटलेल्या व एकदाही न व्याय-लेल्या
(1)	(2)	(14)	(15)	(16)	(17)	(18)	(19)	(20)
1	उरण	63	168	1211	17	1459	479	585
2	पनवेल	609	2089	10125	310	13133	3441	1498
3	कर्जत	614	4670	11768	291	17343	5681	6178
4	खालापूर	402	903	5624	177	7106	2843	2269
5	पेण	226	301	4417	237	5181	2261	2359
6	अलिबाग	204	1015	7236	76	8531	1384	725
7	मुरुड	104	210	3631	52	3997	1081	532
8	रोहा	139	634	14235	57	15065	6623	3650
9	सुधागड	64	3738	6449	446	10697	6847	6374
10	माणगांव	830	824	17172	220	19046	8434	6806
11	तळा	105	9	581	0	695	214	278
12	श्रीवर्धन	545	1181	3298	202	5226	2674	1809
13	म्हसळा	78	755	6599	367	7799	3489	3094
14	महाड	0	3309	24716	51	28076	12558	11832
15	पोलादपूर	19	755	9301	139	10214	3487	3388
जिल्हा एकूण		4002	20561	126363	2642	153568	61496	51377

तक्ता क्रमांक - 6.13

पशुधन

जिल्हा - रायगड

संदर्भ वर्ष : 2003

अ. क्र.	तालुका	देशी गाई व बैल				विदेशी/ संकरित व देशी एकूण गाई व बैल (13+24)
		तीन वर्षावरील गाई		तीन वर्ष व त्या खालील देशी वासरे	एकूण देशी गाई व बैल (18+22+23)	
		इतर	एकूण गाई			
(1)	(2)	(21)	(22)	(23)	(24)	(25)
1	उरण	127	1191	1805	4455	4810
2	पनवेल	178	5117	4533	22783	23434
3	कर्जत	189	12048	10628	40019	40859
4	खालापूर	16	5128	4565	16799	16989
5	पेण	15	4635	3620	13436	13636
6	अलिबाग	7	2116	2232	12879	13408
7	मुरुड	70	1683	1452	7132	7767
8	रोहा	83	10356	10452	35873	36397
9	सुघागड	0	13221	14998	38916	39678
10	माणगांव	78	15318	13273	47637	48627
11	तळा	0	492	580	1767	1781
12	श्रीवर्धन	192	4675	5639	15540	16519
13	म्हसळा	150	6733	6281	20813	21017
14	महाड	5	24395	23438	75909	78500
15	पोलादपूर	46	6921	8408	25543	26207
जिल्हा एकूण		1156	114029	111904	379501	389629

अ. क्र.	तालुका	म्हशी व रेडे						
		तीन वर्षावरील रेडे					तीन वर्षावरील म्हशी	
		केवळ पैदाशी साठी ठेवलेले	पैदाशीसाठी व कामासाठी ठेवलेले	फक्त कामा साठी ठेवलेले	इतर	एकूण	दुभत्या	आटलेल्या व एकदाही न व्यायलेल्या
(1)	(2)	(26)	27	(28)	(29)	(30)	(31)	(32)
1	उरण	49	30	374	3	456	686	499
2	पनवेल	261	465	650	61	1437	4176	1061
3	कर्जत	343	436	891	81	1751	4766	3370
4	खालापूर	179	208	491	8	886	2088	1358
5	पेण	111	71	913	22	1117	1648	1479
6	अलिबाग	42	51	417	1	511	3842	1487
7	मुरुड	58	25	246	6	335	867	398
8	रोहा	750	2497	148	12	3407	3308	4288
9	सुधागड	20	385	905	160	1470	1876	2036
10	माणगांव	114	158	2221	54	2547	4378	3028
11	तळा	2	5	115	0	122	99	82
12	श्रीवर्धन	141	55	142	28	366	1663	823
13	म्हसळा	17	141	566	67	791	970	1075
14	महाड	2	1407	5118	60	6587	5890	5934
15	पोलादपूर	4	51	1047	7	1109	878	822
जिल्हा एकूण		2093	5985	14244	570	22892	37135	27740

तक्ता क्रमांक - 6.13

पशुधन

जिल्हा - रायगड

संदर्भ वर्ष : 2003

अ. क्र.	तालुका	म्हशी व रेडे				एकूण गोजातीय (गाई बैल म्हेशी व रेडे)(25+36)	मेंढया
		तीन वर्षावरील म्हशी		रेडके तीन वर्षे व त्या खालील	एकूण म्हशी व रेडे (30+34+35)		
		इतर	एकूण				
(1)	(2)	(33)	(34)	(35)	(36)	(37)	(38)
1	उरण	73	1258	1012	2726	7536	0
2	पनवेल	93	5330	2315	9082	32516	21
3	कर्जत	151	8287	4341	14379	55238	647
4	खालापूर	1	3447	2136	6469	23458	0
5	पेण	16	3143	929	5189	18825	1
6	अलिबाग	10	5339	2883	8733	22141	382
7	मुरुड	15	1280	121	1736	9503	65
8	रोहा	49	7645	1403	12455	48852	68
9	सुघागड	0	3912	1628	7010	46688	0
10	माणगांव	172	7578	5491	15616	64243	0
11	तळा	0	181	165	468	2249	0
12	श्रीवर्धन	52	2538	453	3357	19876	15
13	म्हसळा	68	2113	1710	4604	25621	0
14	महाड	4	11828	4957	23372	101872	48
15	पोलादपूर	31	1731	1383	4223	30430	2
जिल्हा एकूण		735	65610	30927	119419	509048	1249

तक्ता क्रमांक - 6.13

पशुधन

जिल्हा - रायगड

संदर्भ वर्ष : 2003

अ. क्र.	तालुका	बक-या	घोडे व शिंगरे	इतर पशुधन	एकूण पशुधन	एकूण कॉबडया	एकूण कुक्कुट पक्षी
(1)	(2)	(39)	(40)	(41)	(42)	(43)	(44)
1	उरण	3551	16	110	11213	26317	26585
2	पनवेल	12396	11	1433	46377	172555	174638
3	कर्जत	10906	416	712	67919	216683	216810
4	खालापूर	5110	0	743	29311	236802	238293
5	पेण	7886	0	192	26904	175949	175982
6	अलिबाग	7445	145	443	30556	24238	24238
7	मुरुड	2628	57	194	12447	40250	40269
8	रोहा	10881	26	597	60424	21074	21074
9	सुधागड	16109	1	0	62798	203511	203622
10	माणगांव	11325	3	64	75635	119626	119660
11	तळा	656	0	0	2905	7228	7228
12	श्रीवर्धन	6321	4	43	26259	33632	33643
13	म्हसळा	5375	16	9	31021	59392	59392
14	महाड	17098	9	117	119144	221412	221414
15	पोलादपूर	4751	0	11	35194	87120	87182
जिल्हा एकूण		122438	704	4668	638107	1645789	1650030

आधार - पशुगणना 2003

अ. क्र.	तालुका	पशुवैद्यकीय सर्व चिकित्सालय	पशुवैद्यकीय दवाखाने (राज्य तथा स्थानिक स्तर)	पशुवैद्यकीय प्रथमोपचार केंद्र	पशुरोग अन्वेषण प्रयोगशाळा (राज्य तथा स्थानिक स्तर)	फिरती पशुरोग नियंत्रण पथके	फिरते पशु वैद्यकीय दवाखाने
(1)	(2)	(3)	(4)	(5)	(6)	(7)	(8)
1	उरण	0	4	-	0	0	0
2	पनवेल	1	10	-	0	0	0
3	कर्जत	1	15	-	0	0	1
4	खालापूर	1	4	-	0	0	0
5	पेण	1	6	-	0	0	0
6	अलिबाग	1	5	-	0	0	0
7	मुरुड	0	5	-	0	0	0
8	रोहा	0	9	-	0	0	0
9	सुधागड	0	6	-	0	0	0
10	माणगांव	1	13	-	0	0	0
11	तळा	0	3	-	0	0	0
12	श्रीवर्धन	0	6	-	0	0	0
13	म्हसळा	0	4	-	0	0	0
14	महाड	1	16	-	0	0	0
15	पोलादपूर	0	6	-	0	0	0
जिल्हा एकूण		7	112	0	0	0	1

अ. क्र.	तालुका	दक्षता पथके / तपासणी नाका	जिल्हा परिषद/विभागीय तथा आधारभूत ग्राम केंद्राखालील		पशु पैदास क्षेत्र	सघन कुक्कुट विकास गट	मेष पैदास क्षेत्र	शेळी पैदास क्षेत्र
			कृत्रिम रेतन केंद्रे	कृत्रिम रेतन उपकेंद्रे				
(1)	(2)	(9)	(10)	(11)	(12)	(13)	(14)	(15)
1	उरण	0	4	0	0	0	0	0
2	पनवेल	0	11	0	0	0	0	0
3	कर्जत	0	14	0	0	0	0	0
4	खालापूर	0	5	0	0	0	0	0
5	पेण	0	7	0	0	1	0	0
6	अलिबाग	0	6	0	0	0	0	0
7	मुरुड	0	4	0	0	0	0	0
8	रोहा	0	8	0	0	0	0	0
9	सुधागड	0	5	0	0	0	0	0
10	माणगांव	0	14	0	0	0	0	0
11	तळा	0	3	0	0	0	0	0
12	श्रीवर्धन	0	5	0	0	0	0	0
13	म्हसळा	0	4	0	0	0	0	0
14	महाड	0	16	0	0	0	0	0
15	पोलादपूर	0	6	0	0	0	0	0
जिल्हा एकूण		0	112	0	0	1	0	0

आधार -जिल्हा पशुसंवर्धन अधिकारी रायगड जिल्हा परिषद-अलिबाग.

तक्ता क्रमांक - 6.15

मान्यताप्राप्त पशुवध गृहे आणि त्यात कत्तल केलेल्या पशूंची संख्या

जिल्हा - रायगड

संदर्भ वर्ष 2006-07

अ. क्र.	तालुका	पशुवध गृहांची संख्या	कत्तल केलेले पशू (संख्या)						एकूण
			बैल	महिष वर्गीय	मेंढया/ मेंढे	शेळया / बोकड	डुकरे	इतर	
*	(2)	(3)	(4)	(5)	(6)	(7)	(8)	(9)	(10)
1	उरण	0	0	0	0	0	0	0	0
2	पनवेल	0	0	0	11047	3976	0	0	15023
3	कर्जत	0	0	0	10250	4350	0	52300	66900
4	खालापूर	0	0	0	0	0	0	0	0
5	पेण	1	0	0	852	3415	0	0	4267
6	अलिबाग	0	0	0	1267	27000	0	0	28267
7	मुरुड	1	0	0	365	2950	0	0	3315
8	रोहा	1	0	0	1881	1867	0	5801	9619
9	श्रीवर्धन	0	0	0	686	1057	0	0	1743
10	महाड	1	0	0	870	1920	0	0	2790
11	माथेरान	1	0	0	490	347	0	0	837
जिल्हा एकूण		5	0	0	27708	46882	0	58101	132761

आधार : नगरपालिका(सर्वे)

टीप - कर्जत, पेण, मुरुड, रोहा व महाड येथील कत्तलखाने मान्यता प्राप्त नाहीत. तथापि त्या नगरपालिका हद्दीत असलेल्या अनधिकृत कत्तलखान्यांकडून माहिती घेतलेली आहे. मान्यता प्राप्त कत्तलखाना फक्त माथेरान येथे आहे.

तक्ता क्रमांक - 6.16

वनक्षेत्र

जिल्हा - रायगड

संदर्भ वर्ष 2006-07

(क्षेत्र चौ. कि. मी.)

अ.क्र.	विभाग	राखीव	संरक्षित	अवर्गीकृत	एकूण
(1)	(2)	(3)	(4)	(5)	(6)
1	महसूल विभाग	15	41	0	56
2	वन विभाग	1396	131	164	1691
जिल्हा एकूण		1411	172	164	1747

मुख्य वनसंरक्षक, महाराष्ट्र राज्य, नागपूर.

तक्ता क्रमांक - 6.17
मुख्य व गौण वन उत्पादने

जिल्हा - रायगड

संदर्भ वर्ष - 2006-07

अ. क्र.	वन उत्पादने	एकूण उत्पादन	विक्री केलेले एकूण उत्पादन	एकूण विक्रीचे मूल्य (मागील शिलकी उत्पादन धरून) (हजार रुपयांत)
(1)	(2)	(3)	(4)	(5)
1	इमारती लाकूड (हजार घमी)	257.124	257.124	821
2	जळाऊ लाकूड (हजार घमी)	562.116	562.116	192
3	चंदन लाकूड (किलो)	--	--	--
4	गौण वन उत्पादने			
	अ) बांबू (संख्या)	-	-	-
	ब) गवत इत्यादी (किंवल)	-	-	-
	क) विडी पाने (स्टॅ.बॅग)	600	600	75
	ड) डिक (किंवल)	-	-	-
5	इतर			
	1) आपटा पाने(परिमाण किलो)	--	--	--
	2) मोहाची फुले (किंवल)	--	-	-
	3) काजू / फळे (परिमाण) किलो	80 -	80	23
	4) हिरडा /बेहडा (किंवल)	150	150	6
	5) खाणी व खनिजे	-	-	-
	6) कारवी	-	-	-
	7) लाख (किंवल)	-	-	-
	8) इतर (परमिट फी, महसूल, पास फी, इतर जमा, सायवानी, बेलपाने, कडीपत्ता, जायफळ, घायपात ,काटे, गुलतुरा व इतर)(वन उत्पादन किलो)	-	-	1245
6	एकूण गौण उत्पादने (4+5)	-	-	1349
	जिल्हा एकूण (1+2+3+6)	-	-	2362

आधार - उपवनसंरक्षक, अलिबाग व रोहा.

भूजल मत्स्यव्यवसाय

जिल्हा - रायगड

संदर्भ वर्ष - 2006-07

अ. क्र.	तालुका	नदीची लांबी (किमी)	मत्स्य व्यवसायासाठी अनुकूल क्षेत्र (तळी,सरोवरे व जलाशये)		मत्स्य व्यवसाया-खाली आणलेले एकूण क्षेत्र (हेक्टर)	भूजल मत्स्य उत्पादन (मे.टन.)	पकडलेल्या माशांची उत्पादकास मिळालेली किंमत (लाख रुपयांत)	मत्स्य व्यवसाय क्षेत्रासाठी वापरलेले मत्स्यबीज (लाखांत)	मत्स्य व्यवसाय सहकारी संस्था	
			संख्या	एकूण क्षेत्र (हेक्टर)					संख्या	सभासदांची संख्या
(1)	(2)	(3)	(4)	(5)	(6)	(7)	(8)	(9)	(10)	(11)
1	उरण	0	62	148.9	148.9	47.21	9.44	4.72	10	6979
2	पनवेल	0	64	116.3	116.3	36.87	7.37	3.69	9	1029
3	कर्जत	24	36	102.3	102.3	32.43	6.49	3.24	1	51
4	खालापूर	0	32	155.9	155.9	49.43	9.89	4.94	7	433
5	पेण	45	44	428.9	428.9	135.98	27.20	13.60	14	2488
6	अलिबाग	0	71	70.3	70.3	22.29	4.46	2.23	24	9534
7	मुरुड	0	20	39.7	39.7	12.59	2.52	1.26	12	3219
8	रोहा	118	51	75.9	75.9	24.06	4.81	2.41	6	318
9	सुधागड	28	45	158.8	158.8	50.35	10.07	5.03	2	85
10	माणगांव	18	85	111.6	111.6	35.38	7.08	3.54	0	0
11	तळा	10	2	39.0	39.0	12.37	2.47	1.24	1	117
12	श्रीवर्धन	0	10	42.7	42.7	13.54	2.71	1.35	10	2838
13	म्हसळा	0	7	38.7	38.7	12.27	2.45	1.23	2	331
14	महाड	68	9	91.4	91.4	28.98	5.80	2.90	2	126
15	पोलादपूर	32	16	150.1	150.1	47.59	9.52	4.76	1	67
जिल्हा एकूण		343	554	1770.5	1770.5	561.34	112.28	56.14	101	27615

आधार - सहाय्यक मत्स्यव्यवसाय संचालक,रायगड-अलिबाग.

तक्ता क्रमांक - 6.18(अ)

सागरी मत्स्य व्यवसाय

जिल्हा - रायगड (केवळ कोकण विभागाकरिता)

संदर्भ वर्ष - 2006-07

अ. क्र.	तालुका	किना-याची लांबी (कि.मी.)	सागरी मच्छीमारी व्यवसाय करणा-या गावांची/ वाड्यांची संख्या (मत्स्यगणना 2003 नुसार)	मासे उतरविण्या-साठी केंद्र (संख्या)	सागरी मत्स्य उत्पादन (मे. टन)	पकडलेल्या माशांची उत्पादकास मिळालेली किंमत (लाख रुपयांत)	माशांचा वापर (मे.टन)	
							उन्हात वाळवलेले	खारवलेले
(1)	(2)	(3)	(4)	(5)	(6)	(7)	(8)	(9)
1	उरण	उ.ना.	15	7	503	114.12	182	रायगड जिल्ह्यामध्ये मासे खारविणे हा प्रकार नसल्यामुळे खारविलेले मासे निरंक समजावे.
2	पनवेल	उ.ना.	11	2	219	49.69	79	
3	कर्जत	उ.ना.	--	--	--	--	-	
4	खालापूर	उ.ना.	--	--	--	--	--	
5	पेण	उ.ना.	29	1	49	11.11	18	
6	अलिबाग	उ.ना.	32	10	24794	5625.25	8979	
7	मुरुड	उ.ना.	11	10	6631	1504.44	2401	
8	रोहा	उ.ना.	18	1	72	16.34	26	
9	सुधागड	उ.ना.	--	--	--	--	--	
10	माणगांव	उ.ना.	--	--	--	--	--	
11	तळा	उ.ना.	3	--	--	--	--	
12	श्रीवर्धन	उ.ना.	11	7	7518	1705.68	2723	
13	म्हसळा	उ.ना.	6	1	258	58.53	94	
14	महाड	उ.ना.	4	--	--	--	--	
15	पोलादपूर	उ.ना.	--	--	--	-	--	
जिल्हा एकूण		240	140	39	40044	9085.16	14502	

टिप - रायगड जिल्ह्याची मत्स्यव्यवसायासाठी उपलब्ध असलेली किनाऱ्याची लांबी तालुकानिहाय उपलब्ध नाही . तालुका क्र 3,4,9,10,11,14,15 येथे मासळी उतरविणारे केंद्र नसल्याने मत्स्योत्पादन देण्यांत आलेले नाही.

आधार - आयुक्त, मत्स्यव्यवसाय विभाग, मुंबई.

तक्ता क्रमांक - 6.19
दुग्ध विकास सहकारी संस्था

जिल्हा - रायगड

संदर्भ वर्ष -2006-07

अ. क्र.	तालुका	दुग्ध विकास सहकारी संस्थांची संख्या	त्यांची एकूण सभासद संख्या	वर्षभरात संकलित केलेले दूध		शीत गृहांची संख्या	शीत गृहांची क्षमता (000 लिटर)
				एकूण (000 लिटर)	प्रतिदिन (सरासरी 000लिटर)		
(1)	(2)	(3)	(4)	(5)	(6)	(7)	(8)
1	उरण	4	241	28	0.08	0	0
2	पनवेल	19	763	0	0.00	0	0
3	कर्जत	13	823	0	0.00	0	0
4	खालापूर	6	689	113	0.31	1	20
5	पेण	9	638	17	0.05	0	0
6	अलिबाग	6	1321	228	0.62	0	0
7	मुरुड	0	0	0	0.00	0	0
8	रोहा	6	360	18	0.05	0	0
9	सुधागड	26	1342	162	0.44	0	0
10	माणगांव	8	602	2	0.005	0	0
11	तळा	0	0	0	0	0	0
12	श्रीवर्धन	0	0	0	0	0	0
13	म्हसळा	1	0	3	0.008	0	0
14	महाड	20	3128	100	0.27	1	20
15	पोलादपूर	7	423	8	0.02	0	0
जिल्हा एकूण		125	10330	679	1.86	2	40

टीप - पनवेल येथे एक जिल्हा दुग्ध संघ व पेण येथे एक तालुका दुग्ध संघ आहे.

आधार - जिल्हा दुग्धव्यवसाय विकास अधिकारी, रायगड-अलिबाग.

अ.क्र.	सहकारी संस्थेचा प्रकार	संस्था
1	कृषि पतसंस्था (एकूण)	173
	1.1 जिल्हा मध्यवर्ती सहकारी बँका	1
	1.2 प्राथमिक कृषी सहकारी संस्था	155
	1.3 शेतकरी सेवा संस्था	1
	1.4 लॅम्प्स सहकारी संस्था (आदिवासी सहकारी संस्था)	15
	1.5 धान्य बँका	0
	1.6 इतर	1
2	बिगर - कृषी पतसंस्था (एकूण)	530
	2.1 नागरी बँका	10
	2.2 नागरी पतसंस्था	351
	2.3 कर्मचारी पतसंस्था	169
	2.4 इतर बिगर-कृषी पतसंस्था	0
3	पणन संस्था (एकूण)	34
	3.1 जिल्हा पणन संस्था	
	3.11 सर्वसाधारण उद्देशीय	0
	3.12 विशेष उद्देशीय	0
	3.2 प्राथमिक पणन संस्था	
	3.21 सर्वसामान्य तालुका खरेदी विक्री संघ	10
	3.22 विशेष पणन संस्था	1
	3.3 इतर पणन संस्था	23
4	एकूण उत्पादक सहकारी संस्था	476
	4.1 साखर कारखाने	0
	4.2 इतर शेती प्रक्रिया संस्था	25
	4.3 विणकर संस्था	3
	4.4 विणकर संस्था (हातमाग)	0
	4.5 औद्योगिक वसाहती (संस्था)	6
	4.6 इतर औद्योगिक संस्था	173
	4.7 दुग्ध व्यवसाय संस्था	125
	4.8 मत्स्यव्यवसाय संस्था	107
	4.9 सहकारी सूत गिरण्या	0
	4.10 उपसा जलसिंचन संस्था	2
	4.11 इतर उत्पादक संस्था	35
5	सामाजिक सेवा सहकारी संस्था	2243
	5.1 ग्राहक भांडारे	112
	5.2 गृहनिर्माण संस्था	1432
	5.3 कामगार कंत्राटदार संस्था	285
	5.4 इतर सहकारी संस्था	414
	एकूण संस्था (1 ते 5)	3456

आधार :- जिल्हा उपनिबंधक, सहकारी संस्था, रायगड.

तक्ता क्रमांक - 7.2
सहकारी संस्थांची वित्तीय स्थिती

जिल्हा - रायगड

(रु.हजारात)

संदर्भ : 31 मार्च 2006

अ. क्र.	बाब	परिमाण	संख्या
(1)	(2)	(3)	(4)
1	सहकारी संस्थांची संख्या	संख्या	3456
2	एकूण सभासद	संख्या	772364
3			
	3.1 शासकीय भाग भांडवल	रुपये हजारात	115744
	3.2 स्वनिधी	रुपये हजारात	1580104
	3.3 एकूण	रुपये हजारात	1695848
4	ठेवी	रुपये हजारात	11037989
5	खेळते भांडवल	रुपये हजारात	17534042
6	31 मार्च रोजी येणे कर्ज	रुपये हजारात	10705803
7	वर्षभरात केलेले कर्जवाटप	रुपये हजारात	5382713
8	खरेदीची किंमत	रुपये हजारात	565892
9	विक्रीची किंमत	रुपये हजारात	705453
10	नफा /तोटा		
	10.1 नफ्यातील संस्था	संख्या	1315
	10.2 नफ्याची रक्कम	रुपये हजारात	299407
	10.3 तोट्यातील संस्था	संख्या	692
	10.4 तोट्याची रक्कम	रुपये हजारात	254693
	10.5 ना-नफा, ना-तोटा झालेल्या संस्था	संख्या	1449

आधार :- जिल्हा उपनिबंधक, सहकारी संस्था, रायगड-अलिबाग.

तक्ता क्रमांक - 7.3

सहकारी संस्थांची लेखापरीक्षण वर्गाप्रमाणे संख्या

जिल्हा - रायगड

संदर्भ : 31 मार्च 2007

अ. क्र.	तालुका	लेखापरीक्षण वर्गाप्रमाणे सहकारी संस्था				वर्गीकरण न केलेल्या	लेखापरीक्षण न झालेल्या	एकूण सहकारी संस्था
		अ	ब	क	ड			
(1)	(2)	(3)	(4)	(5)	(6)	(7)	(8)	(9)
1	उरण	3	10	9	2	1	4	29
2	पनवेल	6	15	32	7	-	28	88
3	कर्जत	4	20	13	1	-	5	43
4	खालापूर	4	12	36	9	1	12	74
5	पेण	11	16	48	16	-	8	99
6	अलिबाग	18	29	26	3	-	14	90
7	मुरुड	-	-	8	4	-	8	20
8	रोहा	15	19	22	14	1	11	82
9	सुधागड	4	10	12	4	1	2	33
10	माणगांव	5	6	22	1	-	7	41
11	तळा	-	-	-	-	-	-	-
12	श्रीवर्धन	5	4	4	1	-	9	23
13	म्हसळा	5	5	4	-	-	3	17
14	महाड	5	9	31	2	-	1	48
15	पोलादपूर	4	3	3	3	-	2	15
जिल्हा एकूण		89	158	270	67	4	114	702

टीप- तक्ता क्र. 7.3 मध्ये दर्शविलेली आकडेवारी सहकार कायदा कलम 81-1-A खालील प्राधान्य असलेल्या सहकारी संस्थांची आहे. उर्वरित संस्थांचे लेखा परिक्षण संबंधीत संस्था सहकार खात्याच्या पश्चात परस्पर खाजगी लेखापरिक्षाकडून करून घेत असल्याने सदरची लेखापरिक्षण आकडेवारी शासन पातळीवर उपलब्ध नाही. म्हणून तक्ता क्रमांक 7.1 शी आकडेवारी जुळणार नाही.

आधार :- जिल्हा विशेष लेखापरीक्षक, सहकारी संस्था वर्ग-1, रायगड

तक्ता क्रमांक - 7.4

राज्य/ जिल्हा कार्यक्षेत्र असलेल्या सहकारी बँकाचे कार्य

जिल्हा - रायगड

संदर्भ : 31 मार्च 2007

अ. क्र.	बाब		बँक शाखा			
			महाराष्ट्र राज्य सहकारी बँक, मुंबई	जिल्हा मध्यवर्ती सहकारी बँक लि.	जिल्हा औद्योगिक सहकारी बँक.	राज्य कृषी व ग्रामीण विकास बँक
1	(2)		(3)	(4)	(5)	(6)
1	बँक शाखा (संख्या)		0	50	0	7
2	सभासद	2.1 संस्था सभासद	0	994	0	0
		2.2 वैयक्तिक सभासद	0	968	0	887
3	भाग भांडवल(रू.'000)		0	102440	0	3925
4	राखीव व इतर निधी(रू.'000)		0	827730	0	28029
5	ठेवी(रू.'000)		0	6816692	0	211
6	खेळते भांडवल(रू.'000)		0	8032682	0	34024
7	अल्प मुदतीची कर्जे वाटप(रू.'000)	7.1 रोख पत	0	1936194	0	0
		7.2 वटविलेली बिले	0	1683770	0	0
		7.3 एकूण (7.1+7.2)	0	3619964	0	0
		7.4 पैकी कृषि कर्जे	0	36663	0	0
8	मध्यम मुदतीची कर्जे वाटप(रू.'000)		0	1626	0	0
9	दीर्घ मुदतीची कर्जे(रू.'000)		0	0	0	0
10	येणे कर्ज(रू.'000)	10.1 अल्प मुदतीची कर्जे	0	1890519	0	0
		10.2 मध्यम मुदतीची	0	730582	0	0
		10.3 दीर्घ मुदतीची कर्जे	0	2306546	0	17880
11	थकलेले कर्जे(रू.'000)	11.1 अल्प मुदतीची कर्जे	0	421865	0	0
		11.2 मध्यम मुदतीची	0	339054	0	0
		11.3 दीर्घ मुदतीची कर्जे	0	19278	0	11592

आधार :- 1)रायगड जिल्हा मध्यवर्ती सहकारी बँक, पेण .

2)रायगड जिल्हा सहकारी कृषि व ग्रामीण बहुउद्देशिय विकास बँक मर्या.पेण.

तक्ता क्रमांक - 7.5
सहकारी संस्थांचे कार्य

जिल्हा - रायगड

संदर्भ : 31.3.2006रूपये हजारात

अ. क्र.	तालुका	संस्थांची संख्या	सभासद संख्या					भाग भांडवल	स्तंभ-9 पैकी शासकीय भागभांडवल	राखीव आणि इतर निधी	संस्थेने घेतलेली एकूण कर्जे
			अत्यल्प खातेदार	अल्प खातेदार	मोठे खातेदार	इतर सभासद	एकूण				
(1)	(2)	(3)	(4)	(5)	(6)	(7)	(8)	(9)	(10)	(11)	(12)
संस्था प्रकार - प्राथमिक कृषि सहकारी संस्था											
1	उरण	4	239	280	96	2243	2858	165	2	83	485
2	पनवेल	7	722	540	420	28	1710	390	10	45	3071
3	कर्जत	4	2091	719	1176	2780	6766	1341	50	83	5496
4	खालापूर	10	5133	451	199	0	5783	1330	72	147	1152
5	पेण	24	9806	102	0	34	9942	3395	0	409	18053
6	अलिबाग	15	5169	4432	1905	1490	12996	2586	97	700	14017
7	मुरुड	5	3500	940	230	36	4706	805	0	56	1697
8	रोहा	18	2028	2399	371	16341	21139	2318	8	169	7983
9	सुधागड	8	5122	1879	1	10	7012	1924	0	123	2919
10	माणगांव	20	2068	8477	6145	12	16702	3044	0	277	4831
11	तळा	-	-	-	-	-	0	-	-	-	-
12	श्रीवर्धन	7	3059	2855	595	13	6522	2177	1	501	7593
13	म्हसळा	7	3186	925	493	2944	7548	1341	0	220	3802
14	महाड	19	7589	2000	0	9285	18874	1873	6	197	1342
15	पोलादपूर	7	5960	0	0	1509	7469	754	0	115	999
एकूण		155	55672	25999	11631	36725	130027	23443	246	3125	73440
संस्था प्रकार - शेतकरी सेवा संस्था											
1	अलिबाग	1	666	1400	45	633	2744	360	0	984	0
एकूण		1	666	1400	45	633	2744	360	0	984	0
संस्था प्रकार - आदिवासी सहकारी संस्था											
1	कर्जत	9	1335	1705	0	2654	5694	579	270	7	5260
2	पेण	6	449	620	0	2869	3938	461	126	5	6068
एकूण		15	1784	2325	0	5523	9632	1040	396	12	11328

तक्ता क्रमांक - 7.5
सहकारी संस्थांचे कार्य

जिल्हा - रायगड

संदर्भ : 31.3.2006रूपये हजारात

अ. क्र.	तालुका	खेळते भांडवल	एकूण दिलेली कर्जे		येणे कर्ज		एकूण कर्जाची थकबाकी		3 वर्षांपेक्षा कमी वर्षे कर्जाची थकबाकी		3 वर्षांपेक्षा अधिक वर्षे कर्जाची थकबाकी	
			कर्जदार सभासद संख्या	कर्जाची रक्कम	थकबाकी दार संख्या	रक्कम	थकबाकी दार संख्या	रक्कम	थकबाकी दार संख्या	रक्कम	थकबाकी दार संख्या	रक्कम
(1)	(2)	(13)	(14)	(15)	(16)	(17)	(18)	(19)	(20)	(21)	(22)	(23)
संस्था प्रकार - प्राथमिक कृषि सहकारी संस्था												
1	उरण	608	92	200	104	296	50	227	0	0	50	227
2	पनवेल	3239	224	1634	123	1872	95	1381	82	1191	13	190
3	कर्जत	5673	894	2942	4421	3044	3048	2354	2682	2072	366	282
4	खालापूर	4295	571	421	665	611	200	403	200	403	0	0
5	पेण	19565	901	1410	2257	15392	1870	14663	1346	10557	524	4106
6	अलिबाग	15424	785	2169	1786	5677	1746	5072	1554	4514	192	558
7	मुरुड	2193	213	462	483	1283	480	997	458	964	22	33
8	रोहा	9206	535	548	1226	5629	1169	4640	-	-	1169	4640
9	सुधागड	3949	369	431	163	2688	152	813	-	-	152	813
10	माणगांव	6037	469	962	822	2769	601	1820	287	869	314	951
11	तळा	-	-	-	-	-	-	-	-	-	-	-
12	श्रीवर्धन	11002	186	9809	471	8769	308	2950	0	0	308	2950
13	म्हसळा	5932	715	7889	302	4503	138	767	138	767	0	0
14	महाड	4322	696	998	1078	1830	1150	1675	1150	1675	0	0
15	पोलादपूर	1755	556	849	452	913	350	821	350	821	0	0
एकूण		93200	7206	30724	14353	55276	11357	38583	8247	23833	3110	14750
संस्था प्रकार - शेतकरी सेवा संस्था												
1	अलिबाग	1347	19	60	13	27	6	11	6	14	0	0
एकूण		1347	19	60	13	27	6	11	6	14	0	0
संस्था प्रकार - आदिवासी सहकारी संस्था												
1	कर्जत	4810	3081	711	4208	4339	3076	3641	2707	3204	369	437
2	पेण	6475	99	127	3851	6145	3832	6145	2801	5589	1031	556
एकूण		11285	3180	838	8059	10484	6908	9786	5508	8793	1400	993

आधार :- जिल्हा उपनिबंधक, सहकारी संस्था, रायगड.

तक्ता क्रमांक - 7.6

बिगर-कृषी सहकारी पत संस्थांचे कार्य

जिल्हा - रायगड

संदर्भ : 31.3.2006 अखेर

(रूपये - हजारात)

अ. क्र.	बाब		संस्था प्रकार				
			प्राथमिक सहकारी बँका		इतर बिगर -कृषी पतसंस्था		
			नागरी बँका	कर्मचारी पतपेढी आणि इतर	नागरी बँका	कर्मचारी पतपेढी	इतर (नागरी पतपेढी)
(1)	(2)	(3)	(4)	(5)	(6)	(7)	
1	संस्था संख्या		10	-	-	169	351
2	सभासद संख्या		165000	-	-	59854	182523
3	भाग भांडवल (रूपये हजारात)		338104	-	-	680814	167363
4	राखीव व इतर निधी (रूपये हजारात)		1088109	-	-	191094	98043
5	ठेवी (रूपये हजारात)		9296222	-	-	485204	1242488
6	खेळते भांडवल (रूपये हजारात)		12136133	-	-	2115493	1727042
7	कर्जे (रूपये हजारात)	7.1 दिलेली कर्जे	4514293	-	-	475155	352963
		7.2 वसूल कर्जे	4021537	-	-	434818	393840
		7.3 येणे कर्जे	7590098	-	-	1785952	981036
		7.4 थकित कर्जे	1370380	-	-	12738	94214

आधार :- जिल्हा उपनिबंधक, सहकारी संस्था, रायगड.

अ. क्र.	जिल्हा/तालुका प्राथमिक पणन संस्था	संस्था संख्या	सभासद संख्या	खेळते भांडवल (रुपये)	खरेदीची किंमत (रुपये)			विक्रीची किंमत (रुपये)		
					कृषी उत्पादन	शेतीच्या गरजेच्या वस्तू	उपभोगाच्या वस्तू	मालक म्हणून	अडत्या म्हणून	एकूण
(1)	(2)	(3)	(4)	(5)	(6)	(7)	(8)	(9)	(10)	(11)
	अ) जिल्हास्तर	-	-	-	-	-	-	-	-	-
	ब) तालुकास्तर									
1	उरण	---	---	---	---	---	---	---	---	---
2	पनवेल	1	345	472	---	---	---	---	---	---
3	कर्जत	1	1432	2495	--	8735	13840	--	22371	22371
4	खालापूर	--	---	---	---	---	---	---	---	---
5	पेण	1	4621	---	---	5327	6348	---	13599	13599
6	अलिबाग	1	1254	1203	---	---	875	---	1547	1547
7	मुरूड	1	112	8984	---	---	---	---	---	---
8	रोहा	1	746	2904	---	1065	---	---	1131	1131
9	सुधागड	1	472	277	---	404	1289	---	1809	1809
10	माणगांव	1	253	8952	---	2412	2291	---	4296	4296
11	तळा	--	--	--	---	---	---	---	---	---
12	श्रीवर्धन	--	--	--	---	---	---	---	---	---
13	म्हसळा	1	122	531	---	755	---	---	1004	1004
14	महाड	1	819	2821	---	648	3015	---	3846	3846
15	पोलादपूर	1	680	352	---	---	158	171	---	171
	जिल्हा एकूण	11	10856	28991	---	19346	27816	171	49603	49774

तक्ता क्रमांक - 7.7
जिल्हा आणि प्राथमिक पणन संस्थांचे कार्ये.

जिल्हा - रायगड

संदर्भ : 31.3.2006

(रुपये-हजारात)

अ. क्र.	जिल्हा/तालुका प्राथमिक पणन संस्था	कृषी उत्पादनाची विक्री (अडते व मालक म्हणून) (रुपये)							
		भात व तांदूळ	गहू	इतर अन्नधान्ये	कापूस	गळिताची धान्ये	डाळी	इतर	एकूण
(1)	(2)	(12)	(13)	(14)	(15)	(16)	(17)	(18)	(19)
अ) जिल्हास्तर		-	-	-	-	-	-	-	-
ब) तालुकास्तर									
1 उरण		---	---	---	---	---	---	---	---
2 पनवेल		--	---	---	---	---	---	---	---
3 कर्जत		1580	---	---	---	---	---	---	1580
4 खालापूर		---	---	---	---	---	---	---	---
5 पेण		---	---	---	---	---	---	---	---
6 अलिबाग		---	---	---	---	---	---	---	---
7 मुरुड		---	---	---	---	---	---	---	---
8 रोहा		---	---	---	---	---	---	---	---
9 सुधागड		---	---	---	---	---	---	---	---
10 माणगांव		---	---	---	---	---	---	---	---
11 तळा		---	---	---	---	---	---	---	---
12 श्रीवर्धन		---	---	---	---	---	---	---	---
13 म्हसळा		---	---	---	---	---	---	---	---
14 महाड		---	---	---	---	---	---	---	---
15 पोलादपूर		---	---	---	---	---	---	---	---
जिल्हा एकूण		1580	0	0	0	0	0	0	1580

तक्ता क्रमांक - 7.7
जिल्हा आणि प्राथमिक पणन संस्थांचे कार्ये.

जिल्हा - रायगड

संदर्भ : 31.3.2006

(रुपये-हजारात)

अ. क्र.	जिल्हा/तालुका प्राथमिक पणन संस्था	शेतीला आवश्यक वस्तूंची विक्री (अडते व मालक म्हणून) (रुपये)					उपभोग्य वस्तूंची एकूण विक्री (रुपये)
		खते	बियाणे	कृषी औजारे	इतर	एकूण	
(1)	(2)	(20)	(21)	(22)	(23)	(24)	(25)
	अ) जिल्हास्तर	-	-	-	-	-	-
	ब) तालुकास्तर						
1	उरण	--	--	--	--	--	-
2	पनवेल	--	--	--	--	--	-
3	कर्जत	6513	232	-	1410	8155	14165
4	खालापूर	--	---	---	---	---	----
5	पेण	3230	305	--	3864	7399	6231
6	अलिबाग	--	--	--	826	826	1152
7	मुरूड	---	----	---	---	---	----
8	रोहा	734	52	---	615	1401	---
9	सुधागड	107	160	---	159	426	1374
10	माणगांव	1767	533	---	156	2456	3165
11	तळा	---	----	---	---	---	---
12	श्रीवर्धन	---	---	---	---	---	---
13	म्हसळा	585	----	----	185	770	----
14	महाड	1617	218	---	---	1835	1926
15	पोलादपूर	---	---	----	85	85	177
	जिल्हा एकूण	14553	1500	0	7300	23353	28190

आधार :- जिल्हा उपनिबंधक, सहकारी संस्था, रायगड.

तक्ता क्रमांक - 7.8

नियंत्रित बाजारपेठातील कृषि मालाची वार्षिक आवक.

जिल्हा: रायगड

संदर्भ: 31/3/2006

(रुपये हजारात)

अ. क्र.	तालुका	कृषी उत्पन्न बाजार समित्यांची संख्या	उपबाजार पेठांची संख्या	भात		तांदूळ		नागली	
				आवक (टन)	मूल्य (रुपये '000)	आवक (टन)	मूल्य (रुपये '000)	आवक (टन)	मूल्य (रुपये '000)
(1)	(2)	(3)	(4)	(5)	(6)	(7)	(8)	(9)	(10)
1	पनवेल	1	0	2196	11644	1819	19474	0	0
2	कर्जत	1	2	4047	23068	3946	33542	0	0
3	खालापूर	1	2	1970	11035	3110	33477	0	0
4	पेण	1	1	1763	10136	3005	18067	0	0
5	अलिबाग	1	5	3387	16937	3624	34430	0	0
6	मुरड	1	3	3322	13831	828	9153	0	0
7	रोहा	1	4	82635	479283	44186	287209	0	0
8	माणगांव	1	2	1655	9519	2594	32425	120	700
9	महाड	1	2	1018	5602	6591	45500	3	19
जिल्हा एकूण		9	21	101993	581055	69703	513277	123	719

तक्ता क्रमांक - 7.8

नियंत्रित बाजारपेठातील कृषि मालाची वार्षिक आवक.

जिल्हा: रायगड

संदर्भ: 31/3/2006

(रुपये हजारात)

अ. क्र.	तालुका	वरी		बाजरी		ज्वारी		तूर	
		आवक (टन)	मूल्य (रुपये '000)	आवक (टन)	मूल्य (रुपये '000)	आवक (टन)	मूल्य (रुपये '000)	आवक (टन)	मूल्य (रुपये '000)
(1)	(2)	(11)	(12)	(13)	(14)	(15)	(16)	(17)	(18)
1	पनवेल	0	0	284	1933	1250	9963	298	5837
2	कर्जत	2	13	185	1112	5630	28155	0	0
3	खालापूर	0	0	0	0	0	0	0	0
4	पेण	40	298	44	310	25	198	0	0
5	अलिबाग	0	0	0	0	0	0	0	0
6	मुरड	0	0	0	0	0	0	0	0
7	रोहा	0	0	0	0	0	0	0	0
8	माणगांव	25	200	0	0	0	0	0	0
9	महाड	17	153	0	0	0	0	0	0
जिल्हा एकूण		84	664	513	3355	6905	38316	298	5837

तक्ता क्रमांक - 7.8

नियंत्रित बाजारपेठातील कृषि मालाची वार्षिक आवक.

जिल्हा: रायगड

संदर्भ: 31/3/2006

(रुपये हजारात)

अ. क्र.	तालुका	मूग		कुळीथ		कांदा		उडीद	
		आवक (टन)	मूल्य (रुपये '000)	आवक (टन)	मूल्य (रुपये '000)	आवक (टन)	मूल्य (रुपये '000)	आवक (टन)	मूल्य (रुपये '000)
(1)	(2)	(19)	(20)	(21)	(22)	(23)	(24)	(25)	(26)
1	पनवेल	417	8171	179	3502	10768	49372	298	5837
2	कर्जत	1300	26069	0	0	0	0	0	0
3	खालापूर	0	0	0	0	0	0	0	0
4	पेण	0	0	0	0	0	0	0	0
5	अलिबाग	0	0	0	0	0	0	0	0
6	मुरड	0	0	0	0	0	0	0	0
7	रोहा	0	0	0	0	0	0	0	0
8	माणगांव	0	0	0	0	0	0	0	0
9	महाड	0	0	0	0	0	0	0	0
जिल्हा एकूण		1717	34240	179	3502	10768	49372	298	5837

आधार - जिल्ह्यातील सर्व कृषी उत्पन्न बाजार समित्या.

तक्ता क्रमांक - 7.9

परवानाधारक सावकारांची संख्या आणि त्यांनी दिलेली कर्जे

जिल्हा - रायगड

संदर्भ : 31.3.2007

(रुपये हजारात)

अ. क्र.	तालुका	परवानाधारक सावकारांची संख्या	व्यापा-यांना दिलेली कर्जे (रुपये)	सावकारांनी इतरांना दिलेली कर्जे (रुपये)	एकूण (4+5) (रुपये)
(1)	(2)	(3)	(4)	(5)	
1	उरण	14	-	463	463
2	पनवेल	46	-	2823	2823
3	कर्जत	4	-	120	120
4	खालापूर	9	-	260	260
5	पेण	4	-	54	54
6	अलिबाग	14	-	1385	1385
7	मुरुड	2	-	150	150
8	रोहा	7	-	520	520
9	सुधागड	4	-	255	255
10	माणगांव	9	-	161	161
11	तळा	0	-	0	0
12	श्रीवर्धन	9	-	520	520
13	म्हसळा	2	-	94	94
14	महाड	5	-	49	49
15	पोलादपूर	4	-	172	172
जिल्हा एकूण		133	0	7026	7026

आधार :- जिल्हा उपनिबंधक, सहकारी संस्था, रायगड.

तक्ता क्रमांक - 8.1

विद्युतीकरण झालेल्या शहरांची व गावांची संख्या आणि त्यांची लोकसंख्या

जिल्हा - रायगड

संदर्भ : 31 मार्च 2005

अ. क्र.	यंत्रणा	जिल्ह्यातील एकूण		विद्युतीकरण झालेली गावे		विद्युतीकरण झालेली शहरे		एकूण विद्युतीकरण झालेली गावे व शहरे	
		गावे	शहरे	संख्या	लोकसंख्या या लाखात	संख्या	लोकसंख्या लाखात	संख्या	लोकसंख्या लाखात
(1)	(2)	(3)	(4)	(5)	(6)	(7)	(8)	(9)	(10)
1	महाराष्ट्र राज्य विद्युत मंडळ	1859	26	1859	16.73	26	5.35	1885	22.08
2	खाजगी विद्युत कंपनी	0	0	0	0	0	0	0	0
जिल्हा- एकूण		1859	26	1859	16.73	26	5.35	1885	22.08

आधार- अघीक्षक अभियंता, महाराष्ट्र राज्य विद्युत मंडळ, पेण.

टिप - जिल्ह्यातील गावे/ शहरे आणि लोकसंख्या 2001च्या जनगणनेनुसार देण्यात आलेली आहे.

तक्ता क्रमांक - 8.2

विजेचा वापर

जिल्हा - रायगड

संदर्भ : 2004- 2005

अ. क्र.	विजेच्या वापराचा प्रकार	वीज निर्मितीच्या प्रकारनिहाय विजेचा वापर (1000 किलो वॅट तास)			
		थर्मल	हायड्रो	इतर	एकूण
(1)	(2)	(3)	(4)	(5)	(6)
1	घरगुती	0	36858	0	36858
2	व्यापारी कामासाठी लघुशक्तीसाठी	0	5552	0	5552
3	औद्योगिक	70411	36080	900	107391
4	सार्वजनिक दिवाबत्ती		1147	0	1147
5	कृषि		2520	0	2520
6	इतर		462	0	462
7	एकूण	70411	82619	900	153930
8	कनेक्शन्सची संख्या (लाखात)	2*	4.64	1**	4.64

टिप- औष्णिक जल व इतर विद्युत निर्मिती, तार वाहिन्यांचे संक्रमण एकमेकांत जोडले असल्याने त्यानुसार विजेच्या वापराची आकडेवारी देता येत नाही. 2*फक्त दोनच कारखाने 3**फक्त एकच कारखाना.

फर्टिलायझर्स, लि.थळ, 3) महा प्रबंधक रिलायन्स इंडस्ट्रीज वि. रसायनी. 4) व्यवस्थापक, टाट इलेक्ट्रिक पॉवर सप्लाय कं.लि.टॉंबे.

तक्ता क्रमांक - 8.3

प्रकार व पृष्ठभाग यानुसार रस्त्यांची लांबी

जिल्हा:-रायगड.

(लांबी :- कि.मी.मध्ये)

संदर्भ - 31 मार्च 2007

(1)	बाब	रस्त्याचा प्रकार							
		राष्ट्रीय महामार्ग	प्रमुख राज्य महामार्ग	राज्य महामार्ग	प्रमुख जिल्हा रस्ते	इतर जिल्हा रस्ते	ग्रामीण रस्ते	इतर	एकूण रस्त्याची लांबी
(1)	(2)	(3)	(4)	(5)	(6)	(7)	(8)	(9)	(10)
1	सिमेंट कॉक्रीट								
	अ) सा.बां.वि.	0	1.20	0.00	3.50	0.00	0.00	0.00	4.70
	ब) जिल्हा परिषद	0	0.00	0.00	0.00	0.20	22.25	12.23	34.68
	क) न.पा./म.न.पा.	0.00	0.00	0.00	0.00	0.00	0.00	44.35	44.35
2	डांबरी								
	अ) सा.बां.वि.	154.30	147.81	1058.34	488.17	0.00	0.00	0.00	1848.62
	ब) जिल्हा परिषद	0.00	1.50	0.00	44.50	603.13	1291.13	52.52	1992.78
	क) न.पा./म.न.पा.	0.00	0.00	0.00	0.00	0.00	0.00	143.06	143.06
3	खडीचे								
	अ) सा.बां.वि.	0.00	0.00	9.10	19.53	0.00	0.00	0.00	28.63
	ब) जिल्हा परिषद	0.00	0.00	0.00	5.00	86.30	516.75	51.75	659.80
	क) न.पा./म.न.पा.	0.00	0.00	0.00	0.00	0.00	0.00	66.88	66.88
4	इतर माल वापरून केलेले								
	अ) सा.बां.वि.	0.00	0.00	23.80	17.70	0.00	0.00	0.00	41.50
	ब) जिल्हा परिषद	0.00	0.00	0.00	11.00	12.60	293.80	12.91	330.31
	क) न.पा./म.न.पा.	0.00	0.00	0.00	0.00	0.00	0.00	37.21	37.21
5	एकूण लांबी								
	अ) सा.बां.वि.	154.30	149.01	1091.24	528.90	0.00	0.00	0.00	1923.45
	ब) जिल्हा परिषद	0.00	1.50	0.00	60.50	702.23	2123.93	129.41	3017.57
	क) न.पा./म.न.पा.	0.00	0.00	0.00	0.00	0.00	0.00	291.50	291.50
	जिल्हा एकूण	154.30	150.51	1091.24	589.40	702.23	2123.93	420.91	5232.52

आधार :- 1) अधीक्षक अभियंता, विशेष प्रकल्प मडळ, नवी मुंबई.

2) सर्व नगरपरिषदा.

तक्ता क्रमांक - 8.4

मोटार वाहनांची आणि परवानाधारकांची संख्या

जिल्हा - रायगड

संदर्भ -31 मार्च 2007

अ. क्र.	बाब	एकूण वाहने	इंधनाच्या प्रकारानुसार वाहने		
			डिझेल	पेट्रोल	सी.एन.जी
(1)	(2)		(4)	(5)	(6)
प्रवासी वाहने					
1	बसेस	894	894	--	--
2	मोटारी आणि स्टेशन वॅगन्स	54227	548	53628	51
3	जीप	15452	15452	--	--
4	टॅक्सी	10183	9811	372	--
5	तीन चाकी वाहने (रिक्षा)				
	3-सीटर	16203	15189	1014	--
	6-सीटर	6230	6230	-	--
6	दुचाकी वाहने	173205	--	173205	---
7	रुग्णवाहिका	319	318	--	1
8	शाळेच्या बसेस	251	251	--	--
एकूण प्रवासी वाहने		276964	48693	228219	52
माल वाहतूक-वाहने					
1	चार चाकी	25452	25452	--	--
2	तीन चाकी	4929	4751	178	---
3	ट्रॅक्टर्स	659	659	--	--
4	जोड वाहने	5392	5392	--	--
5	इतर	2419	2419	--	--
एकूण माल वाहतूक-वाहने		38851	38673	178	--
जिल्ह्यातील एकूण वाहने		315815	87366	228397	52
परवानाधारकांची संख्या					
1	दुचाकी वाहने	154562			
2	हलकी वाहने	60313			
3	जड वाहने	38716			
4	रिक्षा परवान्यांची संख्या	42940			

आधार -उप प्रादेशिक परिवहन अधिकारी,पेण

तक्ता क्रमांक - 8.5

महाराष्ट्र राज्य मार्ग परिवहन महामंडळाची प्रवासी वाहतूक

जिल्हा - रायगड

संदर्भ वर्ष-2006-07

अ.क्र.	बाब	आकडेवारी
(1)	(2)	(3)
1	वर्ष अखेरीस मार्गांची संख्या	799
2	मार्गांची एकूण लांबी (कि.मी.)	44177
3	मार्गांची सरासरी लांबी (कि.मी.)	55.29
4	वर्षातील अस्तित्वात असलेल्या बसगाड्यांची संख्या	657
5	रस्त्यावर धावणा-या बस गाड्यांची दैनिक सरासरी संख्या	545
6	प्रवाशांची दैनिक सरासरी (संख्या हजारात)	348.79
7	वाहतुकीमुळे वर्षात मिळालेले उत्पन्न (रुपये हजारात)	1248665.00
8	दर प्रवाशामागे मिळालेले सरासरी उत्पन्न (रुपये दर दिवशी)	9.81

आधार -1) विभागीय नियंत्रक, महाराष्ट्र राज्य मार्ग परिवहन महामंडळ, विभाग पेण.

2) मुख्याधिकारी, खोपोली नगरपरिषद, खोपोली.

3)परिवहन महाव्यवस्थापक नवी मुंबई, म.न.पा.परिवहन उपक्रम ,तुर्भे.

तक्ता क्रमांक - 8.6

पोस्ट आणि दूरध्वनी सेवा यांची आकडेवारी

जिल्हा - रायगड.

संदर्भ - 31 मार्च 2007

अ. क्र.	तालुका	पोस्टांची संख्या	तार-घरांची संख्या	पत्र-पेट्यांची संख्या	पोस्टमनांची संख्या	पोस्टाची सुविधा असलेल्या गावांची संख्या	वैयक्तिक दूरध्वनी संख्या			सार्वजनिक दूरध्वनी केंद्रांची संख्या (PCO)
							ग्रामीण	नागरी	एकूण	
(1)	(2)	(3)	(4)	(5)	(6)	(7)	(8)	(9)	(10)	(11)
1	उरण	17	1	30	21	72	4523	1503	6026	664
2	पनवेल	25	1	60	53	105	0	17086	17086	1756
3	कर्जत	38	3	99	41	174	2402	5551	7953	449
4	खालापूर	19	5	49	20	122	3457	11137	14594	708
5	पेण	26	1	128	7	101	10613	5598	16211	946
6	अलिबाग	41	6	142	16	160	9899	8534	18433	1366
7	मरुड	10	1	120	2	30	3985	0	3985	205
8	रोहा	43	7	132	15	168	4211	7201	11412	614
9	सुधागड	22	1	92	2	84	878	1290	2168	144
10	माणगांव	43	6	105	5	166	7115	1598	8713	519
11	तळा	8	1	30	0	30	600	0	600	37
12	श्रीवर्धन	26	6	108	8	80	3712	1727	5439	384
13	म्हसळा	17	2	147	4	64	1735	1698	3433	181
14	महाड	74	8	195	9	268	3372	7577	10949	973
15	पोलादपूर	21	1	183	2	79	761	933	1694	97
एकूण जिल्हा		430	50	1620	205	1703	57263	71433	128696	9043

टीप -स्तंभ क्र 4,8,9,10,11 ची माहिती सन 31 मार्च 2006 ची आहे.

आधार:- 1) अधीक्षक, डाकघर, मुख्य डाकघर कार्यालय अलिबाग.

2) अधीक्षक, डाकघर, नवी मुंबई विभाग, पनवेल.

3) मुख्य महाव्यवस्थापक, रायगड टेलीकॉम, बी.एस एन.एल, मुंबई.

4) मा व्यवस्थापक, महानगर टेलीफोन निगम, नवी मुंबई.

तक्ता क्रमांक - 9.1
कारखान्यातील कामगारांची दैनिक सरासरी संख्या

जिल्हा- रायगड

संदर्भ वर्ष :2005

अ. क्र.	उद्योग गट	संके- तांक	कारखाने संख्या			स्तंभ 6 मधील कारखान्यातील कामगार संख्या		काम केलेल्या श्रम दिनांची एकूण संख्या (हजारात)	प्रपत्र न पाठविणारे चालू कारखाने	
			नोंदणी झालेले	बंद	प्रपत्र पाठविणारे चालू	एकूण	पैकी स्त्रिया		संख्या	कामगार संख्या
(1)	(2)	(3)	(4)	(5)	(6)	(7)	(8)	(9)	(10)	(11)
1	युरेनियम व थेरीयम वगळून इतर अलोह धातूचे खाणकाम(कच्चे मॅंगनिज,क्रोमिय इ.)	132	1	0	1	53	0	19	0	0
2	मासे, मटन, फळे व भाजीपाला यांचे उत्पादन व त्यावर प्रक्रिया करणे व साठवण करणे	151	43	3	14	1345	191	427	26	1184
3	दुधाचे पदार्थ तयार करणे	152	4	0	0	0	0	0	4	76
4	गिरणीद्वारे पीठ, भात, दाळ इ. धान्यावर प्रक्रिया करून उत्पादन	153	47	5	10	191	0	57	32	553
5	पाव, बिस्किटे, केक वगैरे अन्नपदार्थांचे उत्पादन	154	16	0	8	619	62	206	8	230
6	मादक पेय पदार्थांचे उत्पादन	155	32	3	8	834	105	251	21	304
7	तंबाखु, तंबाखुची उत्पादने	160	2	2	0	0	0	0	0	0
8	सुती कापडांचे उत्पादन, सूत कातणे, कापड विणणे व त्यावरील प्रक्रिया	171	23	4	5	785	24	260	14	755
9	इतर कापडाचे उत्पादन	172	11	2	4	240	54	72	5	135
10	विणकाम इत्यादीचे उत्पादन	173	1	0	0	0	0	0	1	8
11	कापडांची उत्पादने (तयार कपडे धरून)	181	4	0	3	77	20	23	1	20
12	तयार रेडीमेड कापडांचे उत्पादन (वुलनचे कापड सोडून)	182	1	0	0	0	0	0	1	15
13	लाकूड कापणे व फळ्या तयार करणे (प्लायवूड सोडून)	201	36	0	5	17	0	5	31	208
14	लाकडाच्या फळ्या,प्लायवूड व त्यापासून वस्तू बनविणे	202	9	1	1	54	2	17	7	209

तक्ता क्रमांक - 9.1

कारखान्यातील कामगारांची दैनिक सरासरी संख्या

जिल्हा- रायगड

संदर्भ वर्ष :2005

अ. क्र.	उद्योग गट	संके- तांक	कारखाने संख्या			स्तंभ 6 मधील कारखान्यातील कामगार संख्या		काम केलेल्या श्रम दिनांची एकूण संख्या (हजारात)	प्रपत्र न पाठविणारे चालू कारखाने	
			नोंदणी झालेले	बंद	प्रपत्र पाठविणारे चालू	एकूण	पैकी स्त्रिया		संख्या	कामगार संख्या
(1)	(2)	(3)	(4)	(5)	(6)	(7)	(8)	(9)	(10)	(11)
15	कागद व कागदापासून तयार होणा-या वस्तूंचे उत्पादन	210	25	1	4	626	21	133	20	478
16	वर्तमान पत्रांची छपाई व प्रकाशन	221	2	0	0	0	0	0	2	39
17	छपाई आणि त्या संबंधीचे सेवा उद्योग	222	12	2	3	39	0	12	7	75
18	दगडी कोळशाचे उत्पादन	231	4	0	1	4	0	0	3	63
19	पेट्रोलियम पदार्थांचे शुद्धीकरण, एल. पी. जी. गॅस, मेणबत्त्या तयार करणे इत्यादी	232	22	4	12	1461	42	483	6	287
20	रासायनिक वस्तूंचे उत्पादन उदा. फिनाइल, टरपेंटाइन, इत्यादी (रासायनिक खते सोडून)	241	233	30	81	15970	425	5672	122	3103
21	इतर रासायनिक वस्तूंचे उत्पादन	242	215	14	91	8234	375	2602	110	4616
22	मनुष्य निर्मित तंतूंचे उत्पादन	243	4	0	2	557	0	184	2	655
23	रबर उत्पादन (टायर, ट्यूब उत्पादने)	251	23	3	4	318	1	96	16	578
24	प्लॅस्टिक उत्पादने (पाईप, सूटकेस इत्यादी)	252	34	3	8	577	24	191	23	1223
25	काच आणि काचेच्या वस्तूंचे उत्पादन	261	15	1	7	1493	42	474	7	268
26	अधातू खनिज पदार्थांचे उत्पादन	269	38	6	13	1515	17	506	19	1130
27	प्राथमिक स्वरूपाचे लोखंड तयार करणे	271	79	5	25	7049	75	2380	49	2188
28	धातूंचे ओतकाम (सोने चांदी इतर धातू पासून दागिने बनविणे)	272	15	5	3	579	19	204	7	158
29	नॉनफेरस धातूंचे ओतकाम	273	1	0	0	0	0	0	1	15

तक्ता क्रमांक - 9.1

कारखान्यातील कामगारांची दैनिक सरासरी संख्या

जिल्हा- रायगड

संदर्भ वर्ष :2005

अ. क्र.	उद्योग गट	संके- तांक	कारखाने संख्या			स्तंभ 6 मधील कारखान्यातील कामगार संख्या		काम केलेल्या श्रम दिनांची एकूण संख्या (हजारात)	प्रपत्र न पाठविणारे चालू कारखाने	
			नोंदणी झालेले	बंद	प्रपत्र पाठविणारे चालू	एकूण	पैकी स्त्रिया		संख्या	कामगार संख्या
(1)	(2)	(3)	(4)	(5)	(6)	(7)	(8)	(9)	(10)	(11)
30	फॅब्रिकेटेड स्ट्रक्चरल धातू उत्पादन (रोलिंग शटर, दरवाजा, खिडक्या, तिजो-या, इत्यादी)	281	53	3	11	852	11	259	39	1904
31	इतर फॅब्रिकेटेड धातूचे उत्पादन (शेतीची अवजारे, नट-बोल्ट, कुलुपे, इत्यादी)	289	45	3	7	245	4	79	35	1292
32	सामान्य उपयोगासाठी यंत्र व यांत्रिक सामग्रीचे उत्पादन (वाहतूक मशिनरी वगळून)	291	7	1	4	80	1	23	2	70
33	विशेष उपयोगासाठी यंत्र व यंत्र सामग्रीचे उत्पादन (शेतीच्या उपयोगासाठी)	292	16	2	4	147	5	44	10	252
34	घरगुती उपयोगासाठी लागणा-या वस्तूंचे उत्पादन	293	2	0	1	9	0	3	1	12
35	कार्यालयीन उपयोगी वस्तूंचे उत्पादन, जसे टंकलेखन यंत्र, गणकयंत्र, इत्यादी	300	2	1	0	0	0	0	1	86
36	इलेक्ट्रिक मोटार, जनरेटर, ट्रान्स्फॉर्मर इत्यादी वस्तूंचे उत्पादन	311	6	0	3	258	8	78	3	93
37	विद्युत यंत्र सामग्री व त्याचे सुटे भागांचे उत्पादन	312	1	0	0	0	0	0	1	13
38	वायरचे उत्पादन	313	4	0	0	0	0	0	4	85
39	विद्युत घट,प्रायमरी सेल्स आणि बॅटरीज यांची निर्मिती	314	2	0	1	325	5	98	1	4
40	विद्युत दिव्यांचे उत्पादन	315	2	0	2	498	6	155	0	0

तक्ता क्रमांक - 9.1
कारखान्यातील कामगारांची दैनिक सरासरी संख्या

जिल्हा- रायगड

संदर्भ वर्ष :2005

अ. क्र.	उद्योग गट	संके- तांक	कारखाने संख्या			स्तंभ 6 मधील कारखान्यातील कामगार संख्या		काम केलेल्या श्रम दिनांची एकूण संख्या (हजारात)	प्रपत्र न पाठविणारे चालू कारखाने	
			नोंदणी झालेले	बंद	प्रपत्र पाठविणारे चालू	एकूण	पैकी स्त्रिया		संख्या	कामगार संख्या
(1)	(2)	(3)	(4)	(5)	(6)	(7)	(8)	(9)	(10)	(11)
41	इतर विद्युत उपकरणांचे उत्पादन	319	3	0	2	47	0	14	1	10
42	इलेक्ट्रॉनिक वस्तूंचे उत्पादन जसे वॉल्व, टुब व इतर इलेक्ट्रॉनिक सुटेभाग	321	2	1	1	13	6	4	0	0
43	दूरचित्रवाणी संच, रेडिओ यांचे रिसिक्लर, रेकॉर्डिंग व आवश्यक वस्तूंचे उत्पादन	323	1	0	1	75	25	23	0	0
44	वैद्यकीय उपकरणांचे उत्पादन	331	6	1	1	36	0	11	4	141
45	मनगटी व इतर घडयाळांची व त्यांच्या उपसाधनांची निर्मिती	333	1	0	0	0	0	0	1	13
46	मोटर वाहन उत्पादने	341	1	0	0	0	0	0	1	96
47	मोटर वाहनाच्या बाहेरील भागांचे उत्पादन	342	2	0	1	67	0	20	1	45
48	वाहतुकीच्या साधनांच्या सुट्या भागांचे उत्पादन	343	6	0	0	0	0	0	6	157
49	जहाजांची निर्मिती व दुरुस्ती	351	3	0	1	47	0	14	2	42
50	फर्निचर तयार करणे	361	1	0	0	0	0	0	1	8
51	इतर उत्पादन उद्योग (दागदागिने तयार करणे, ज्वेलरी, सोन्या चांदीचे दागिने तयार करणे)	369	5	2	0	0	0	0	3	54
52	विद्युत शक्तीचे उत्पादन	401	12	0	6	228	0	83	6	589
53	गॅसचे उत्पादन व वाटप	402	4	0	3	82	1	28	1	25
54	पाण्याची साठवणूक, शुद्धीकरण व पुरवठा	410	4	1	0	0	0	0	3	235
55	खाणकामासाठी किंवा इतर कामासाठी जागा तयार करणे	451	2	0	0	0	0	0	2	74

तक्ता क्रमांक - 9.1

कारखान्यातील कामगारांची दैनिक सरासरी संख्या

जिल्हा- रायगड

संदर्भ वर्ष :2005

अ. क्र.	उद्योग गट	संके- तांक	कारखाने संख्या			स्तंभ 6 मधील कारखान्यातील कामगार संख्या		काम केलेल्या श्रम दिनांची एकूण संख्या (हजारात)	प्रपत्र न पाठविणारे चालू कारखाने		
			नोंदणी झालेले	बंद	प्रपत्र पाठविणारे चालू	एकूण	पैकी स्त्रिया		संख्या	कामगार संख्या	
(1)	(2)	(3)	(4)	(5)	(6)	(7)	(8)	(9)	(10)	(11)	
56	निवासी व बिगर निवासी इमारतीचे बांधकाम व स्थापत्य अभियांत्रिकी (रस्ते, रेल्वे, धावपट्टी, बंदरांची निर्मिती वदुरुस्ती)दूरसंचारण व पारेषण व प्रतिष्ठापना व दुरुस्ती)	452	1	0	1	50	0	15	0	0	
57	मोटर वाहने दुरुस्ती व देखभाल	502	16	0	3	184	3	66	13	537	
58	मोटर सायकल,स्कूटर,श्री व्हिलर,संबंधित आणि जोडवस्तूंची विक्री,देखभाल व दुरुस्ती	504	1	0	1	19	7	6	0	0	
59	पेट्रोलियम पदार्थांची किरकोळ	505	67	1	16	133	0	44	50	264	
60	शुल्के आकारन किंवा ठेकेदारी तत्वावर घाऊक करणारे दलाल	511	1	0	0	0	0	0	1	4	
61	बिगर शेतकी पुनर्निमाण उत्पादने, टाकावु भंगार सामान यांची घावुक विक्री	514	2	0	1	177	16	53	1	15	
62	दुकानामधील अविशिष्ट (सामान्य)किरकोळ विक्री	521	1	0	1	3	1	1	0	0	
63	भूपृष्ठावरील इतर वाहतूक	602	1	0	0	0	0	0	1	20	
64	सागरी व सागरी किनाऱ्यांवरील वाहतूक	611	1	0	0	0	0	0	1	20	
65	वाहतुक व वाहतुकीला सहाय्यक सुविधा (ट्रॅक्ल एजन्सीज इत्यादी)	630	6	0	6	212	3	66	0	0	
66	राज्यप्रशासन आणि राज्याचे आर्थिक आणि सामाजिक धोरण	751	1	0	0	0	0	0	1	12	
जिल्हा एकूण			--	1243	110	391	46424	1601	15461	742	24745

आधार - औद्योगिक सुरक्षा व आरोग्य संचालनालय, मुंबई

तक्ता क्रमांक - 9.2

रोजगार व स्वयंरोजगार मार्गदर्शन केंद्रांतील आकडेवारी

जिल्हा रायगड

संदर्भ वर्ष : 2007

अ. क्र.	बाब	संख्या
(1)	(2)	(3)
1	जाहीर केलेल्या रिकाम्या जागांची संख्या	2986
2	रोजगार स्वरोजगार मार्गदर्शक केंद्राचा उपयोग करणारे मालक	293
3	मागील वर्ष अखेरीस पटावरील उमेदवार	109166
4	चालू वर्षात नवीन नोंदणी केलेले उमेदवार	5633
5	नोकरी मिळालेले उमेदवार	116
6	वर्ष अखेरीस पटावरील उमेदवार	100339
7	नोकरी मिळालेले उमेदवार	
	अ) खाजगी क्षेत्र	112
	ब) सार्वजनिक क्षेत्र	4
	क) एकूण	116
8	नोकरी मिळालेले उमेदवार	
	अ) अनुसूचित जाती/ अनुसूचित जमाती	
	ब) इतर	116
	क) एकूण	116
9	रोजगार स्वयंरोजगार योजनेअंतर्गत लाभ प्राप्त झालेले उमेदवार	
	अ) रोजगार	6
	ब) स्वयंरोजगार	405
10	रोजगार स्वरोजगार मार्गदर्शक केंद्रातील व्यवसाय मार्गदर्शन केंद्र	
	1) वैयक्तिक मार्गदर्शन/ व्यक्तिशः अगर गटामध्ये सल्ला दिलेले	1367
	2) रोजगार स्वरोजगार मार्गदर्शक केंद्रामध्ये घेण्यात आलेल्या गटांची चर्चा	25
	3) मार्गदर्शन केलेल्या अर्जदारांना नोकरी विषयी/ प्रशिक्षणासाठी/ उमेदवारासाठी दिलेल्यांची संख्या	334

आधार - जिल्हा रोजगार व स्वयंरोजगार मार्गदर्शन केंद्र

टीप - ओळखपत्र नुतनीकरण न केल्यामुळे कमी झालेली उमेदवार (14344) वजा करून वर्ष अखेरीस पटावरील उमेदवाराची संख्या देण्यात आली आहे.

तक्ता क्रमांक - 9.3

शासकीय व स्थानिक स्वराज्य संस्थांतील कर्मचा-यांची संख्या

जिल्हा - रायगड

संदर्भ वर्ष : 2005

अ. क्र.	बाब	पदांचा तपशील	शासकीय	जिल्हा परिषद	महानगर पालिका	नगर परिषद
(1)	(2)	(3)	(4)	(5)	(6)	(7)
1	वर्ग - अ	एकूण मंजूर पदे	330	212	-	3
		भरलेली पदे	259	181	-	2
		पैकी स्त्रिया	30	19	-	0
2	वर्ग - ब	एकूण मंजूर पदे	1368	1661	-	133
		भरलेली पदे	1039	1322	-	128
		पैकी स्त्रिया	157	374	-	53
3	वर्ग - क	एकूण मंजूर पदे	6906	8095	-	1093
		भरलेली पदे	5681	6736	-	992
		पैकी स्त्रिया	827	3044	-	315
4	वर्ग - ड	एकूण मंजूर पदे	2759	1029	-	1395
		भरलेली पदे	2503	864	-	1282
		पैकी स्त्रिया	220	102	-	296
5	एकूण	मंजूर पदे	11363	10997	-	2624
		भरलेली पदे	9482	9103	-	2404
		पैकी स्त्रिया	1234	3539	-	664
6	*इतर वर्ग-इ कर्मचारी	एकूण मंजूर पदे	2634	5443	-	354
		भरलेली पदे	1756	5109	-	280
		पैकी स्त्रिया	97	4397	-	171
7	एकूण	मंजूर पदे (5+6)	13997	16440	-	2978
		भरलेली पदे	11238	14212	-	2684
		पैकी स्त्रिया	1331	7936	-	835

टीप (*)- 'इतर' यामध्ये कार्यव्ययी आस्थापनेवरील, आकस्मिक खर्चातील रोजगार दिले जाणारे, रोजंदारीवरील, अंशकालीन, मानसेवी आणि वरील वर्गात समाविष्ट न झालेले कर्मचारी यांचा समावेश आहे.

आधार - अर्थ व सांख्यिकी संचालनालय, मुंबई

तक्ता क्रमांक - 9.4

निरनिराळ्या उद्योगांतील रोजगार

जिल्हा - रायगड

संदर्भ वर्ष :2006-07

अ. क्र.	उद्योग गट	राष्ट्रीय उद्योग संकेतांक	एकूण आस्थापनांची संख्या	माहिती देणा-या आस्थापनांची संख्या	कर्मचारी संख्या			
					शासकीय	निम-शासकीय	खाजगी	एकूण
(1)	(2)	(3)	(4)	(5)	(6)	(7)	(8)	(9)
1	कृषी	01 ते 05	12	12	1424	33	0	1457
2	खाणकाम	10 ते 14	23	23	0	0	3600	3600
3	वस्तुनिर्माण	15 ते 37	149	149	0	4364	26302	30666
4	बीज निर्मिती, गॅस, पाणी व सांडपाणी सेवा	40 ते 41	21	21	873	1620	6	2499
5	बांधकाम	45	7	7	0	0	655	655
6	घाऊक व किरकोळ व्यापार व हॉटेल व्यवसाय	50 ते 55	93	93	1065	7040	1590	9695
7	परिवहन,गोदामे आणि दळणवळण	60 ते 63	76	76	3269	7306	0	10575
8	वित्त पुरवठा, विमा स्थावर मालमत्ता आणि व्यापार विषयक सेवा	64 ते 74	104	104	688	8348	5398	14434
9	सामूहिक,सामाजिक व व्यक्तिगत सेवा	75 ते 95	0	0	0	0	0	0
10	इतर (दुरुस्ती सेवा)	96 ते 99	0	0	0	0	0	0
जिल्हा एकूण			485	485	7319	28711	37551	73581

आधार - जिल्हा रोजगार व स्वयंरोजगार मार्गदर्शन केंद्र, रायगड

तक्ता क्रमांक - 9.5
कृषी व बिगर-कृषी उद्योग

जिल्हा - रायगड

संदर्भ वर्ष : 1998

अ. क्र.	बाब	* कृषी उद्योग			बिगर-कृषी			कृषी व बिगर-कृषी एकूण		
		ग्रामीण	नागरी	एकूण	ग्रामीण	नागरी	एकूण	ग्रामीण	नागरी	एकूण
(1)	(2)	(3)	(4)	(5)	(6)	(7)	(8)	(9)	(10)	(11)
1	उद्योगांची संख्या									
	1.1 स्वकार्यरत उद्योग**	1937	501	2438	20914	12229	33143	22851	12730	35581
	1.2 आस्थापना***	1125	172	1297	12413	7922	20335	13538	8094	21632
	1.3 एकूण	3062	673	3735	33327	20151	53478	36389	20824	57213
2	मालकीच्या प्रकारानुसार उद्योग									
	2.1 सहकारी	3	0	3	487	188	675	490	188	678
	2.2 सार्वजनिक	3	3	6	4919	850	5769	4922	853	5775
	2.3 खाजगी	3056	670	3726	27921	19113	47034	30977	19783	50760
3	मालकाचा विशेष सामाजिक गट (एकूण संस्थांची टक्केवारी)									
	3.1 अनुसूचित जाती	9.08	5.35	8.41	3.2	3.45	3.3	3.7	3.52	3.63
	3.2 अनुसूचित जमाती	23.51	61.96	30.44	3.61	1.88	2.33	4.37	3.82	4.17
4	जागेविरहित कार्यान्वित असलेल्या उद्योगांची एकूणशी टक्केवारी	53.23	75.48	57.24	15.62	18.55	16.72	18.78	20.39	19.37
5	शक्तीवर चालणा-या उद्योगाची एकूण उद्योगांशी टक्केवारी	35.43	63.89	40.56	25.76	31.37	27.88	26.57	32.42	28.7
6	सर्वसाधारणपणे काम करणा-या कामगारांची संख्या									
	6.1 एकूण कामगार	10885	2378	13263	117365	86558	203923	128250	88936	217186
	6.2 वेतनावर काम करणारे कामगार	5281	868	6149	77907	60983	138890	83188	61851	145039
	6.3 वेतनावरील कामगारांची एकूण कामगारांशी टक्केवारी	48.52	36.50	46.36	66.38	70.45	68.11	64.86	69.55	66.78
	6.4 कामगारांची प्रति उद्योग सरासरी संख्या	4	4	4	4	4	4	4	4	4

टीप :- *कृषी उत्पादन व मळे वगळून कृषी संबंधित उद्योग, ** पगारावर एकही कर्मचारी नसलेले उद्योग

***ज्या उद्योगात कमीतकमी एकतरी व्यक्ती पगारावर काम करते असे उद्योग

आधार :- अर्थ व सांख्यिकी संचालनालय, महाराष्ट्र शासन, मुंबई (आर्थिक गणना-1998)

तक्ता क्रमांक: 9.6

प्रमुख उद्योग गटानुसार उद्योगांची आणि नियमित काम करणा-या कामगारांची संख्या

जिल्हा - रायगड

संदर्भ वर्ष 1998

अ. क्र.	उद्योग गट	ग्रामीण		नागरी		एकूण	
		उद्योग	कामगार	उद्योग	कामगार	उद्योग	कामगार
(1)	(2)	(3)	(4)	(5)	(6)	(7)	(8)
1	कृषी	3062	10885	673	2378	3735	13263
2	खनिज उत्पादन व खाणकाम	94	762	7	19	101	781
3	वस्तुनिर्माण	4483	44265	2421	26976	6904	71241
4	बीज, गॅस आणि पाणी पुरवठा	37	1092	21	635	58	1727
5	बांधकाम	833	3379	362	1471	1195	4850
6	घाऊक व्यापार	191	648	224	935	415	1583
7	किरकोळ व्यापार	11406	21991	8850	17059	20256	39050
8	उपाहारगृहे आणि हॉटेल्स	1628	5358	1103	5398	2731	10756
9	वाहतूक	2551	3954	1844	4875	4395	8829
10	साठवण आणि गोदामविषयक	74	276	85	247	159	523
11	दळणवळण	384	935	352	862	736	1797
12	वित्तीय, विमा, स्थावर मालमत्ता आणि व्यावसायिक सेवा	579	2336	698	4349	1277	6685
13	सामूहिक, सामाजिक व व्यक्तिगत सेवा	11067	32369	4184	23732	15251	56101
14	इतर सेवा (इतरत्र वर्गीकरण न केलेल्या)	0	0	0	0	0	0
15	बिगर- कृषी उद्योग गट (एकूण)	33327	117365	20151	86558	53478	203923
सर्व प्रमुख उद्योग गट (एकूण)		36389	128250	20824	88936	57213	217186

आधार :- अर्थ व सांख्यिकी संचालनालय, महाराष्ट्र शासन, मुंबई (आर्थिक गणना -1998)

तक्ता क्रमांक - 9.7

महत्त्वाच्या उद्योग गटानुसार कृषी व बिगर - कृषी आस्थापनांची व त्यातील कामगारांची संख्या

जिल्हा - रायगड

संदर्भ वर्ष :1998

अ. क्र.	उद्योग गट संकेतांक	उद्योग गट	आस्थापना			आस्थापनेवरील कामगार		
			ग्रामीण	नागरी	एकूण	ग्रामीण	नागरी	एकूण
(1)	(2)	(3)	(4)	(5)	(6)	(7)	(8)	(9)
1	0	कृषी	1125	172	1297	10885	2378	13263
2	1	खाणकाम व दगडकाम	75	3	78	762	19	781
3	2 व 3	वस्तुनिर्माण	1785	1515	3300	44265	26976	71241
4	4	वीज,गॅस व पाणी पुरवठा	35	21	56	1092	635	1727
5	5	बांधकाम	225	151	376	3379	1471	4850
6	6	घाऊक व्यापार	95	142	237	648	935	1583
7	6	किरकोळ व्यापार	1977	2285	4262	21991	17059	39050
8	6	उपाहारगृहे व हॉटेल्स	826	734	1560	5358	5398	10756
9	7	वाहतूक	564	395	959	3954	4875	8829
10	7	साठवण व गोदाम विषयक	54	58	112	276	247	523
11	7	दळणवळण	255	172	427	935	862	1797
12	8	वित्तीय, विमा, स्थावर मालमत्ता आणि व्यावसायिक सेवा	406	437	843	2336	4349	6685
13	9	सामुहिक, सामाजिक व व्यक्तिगत सेवा	6116	2009	8125	32369	23732	56101
14	10	इतर	0	0	0	0	0	0
एकूण			13538	8094	21632	128250	88936	217186

आधार :- अर्थ व सांख्यिकी संचालनालय, महाराष्ट्र शासन, मुंबई (आर्थिक गणना-1998)

अ.क्र.	तालुका	बाब	प्राथमिक संस्था					माध्यमिक संस्था				
			शासकीय	स्थानिक संस्था	खाजगी		एकूण	शासकीय	स्थानिक संस्था	खाजगी		एकूण
					अनुदानित	विना अनुदानित				अनुदानित	विना अनुदानित	
(1)	(2)	(3)	(4)	(5)	(6)	(7)	(8)	(9)	(10)	(11)	(12)	(13)
1	उरण	एकूण	1	62	4	11	78	0	0	11	12	23
		पैकी मुलींकरिता	0	1	0	0	1	0	0	0	0	0
2	पनवेल	एकूण	2	244	8	17	271	0	0	33	36	69
		पैकी मुलींकरिता	0	2	0	0	2	0	0	2	0	2
3	कर्जत	एकूण	4	239	0	0	243	0	0	18	15	33
		पैकी मुलींकरिता	0	0	0	0	0	0	0	0	0	0
	खालापूर	एकूण	0	169	4	15	188	0	1	14	15	30
		पैकी मुलींकरिता	0	1	0	0	1	0	0	0	0	0
5	पेण	एकूण	2	194	4	11	211	0	0	19	11	30
		पैकी मुलींकरिता	0	1	0	0	1	0	0	2	0	2
6	अलिबाग	एकूण	1	178	17	17	213	0	0	26	14	40
		पैकी मुलींकरिता	0	1	1	0	2	0	0	1	0	1
7	मुरुड	एकूण	0	10	1	3	14	0	0	9	6	15
		पैकी मुलींकरिता	0	0	0	0	0	0	0	0	0	0
8	रोहा	एकूण	1	232	3	2	238	0	1	17	18	36
		पैकी मुलींकरिता	0	1	0	0	1	0	0	0	0	0
9	सुधागड	एकूण	1	141	3	2	147	0	0	8	5	13
		पैकी मुलींकरिता	0	1	0	0	1	0	0	0	0	0
10	माणगांव	एकूण	1	284	1	7	293	0	0	23	12	35
		पैकी मुलींकरिता	0	1	0	0	1	0	0	0	0	0
11	तळा	एकूण	0	83	0	1	84	0	0	8	2	10
		पैकी मुलींकरिता	0	0	0	0	0	0	0	0	0	0
12	श्रीवर्धन	एकूण	1	113	0	3	117	0	0	13	8	21
		पैकी मुलींकरिता	0	1	0	0	1	0	0	0	0	0
13	म्हसळा	एकूण	0	111	2	1	114	0	0	12	6	18
		पैकी मुलींकरिता	0	1	0	0	1	0	0	0	0	0
14	महाड	एकूण	0	318	5	11	334	0	0	27	14	41
		पैकी मुलींकरिता	0	2	0	0	2	0	0	1	0	1
15	पोलादपूर	एकूण	0	145	0	1	146	0	0	14	3	17
		पैकी मुलींकरिता	0	0	0	0	0	0	0	0	0	0
एकूण जिल्हा		एकूण	14	2523	52	102	2691	0	2	252	177	431
		पैकी मुलींकरिता	0	13	1	0	14	0	0	6	0	6

अ.क्र.	तालुका	बाब	उच्च माध्यमिक संस्था					महाविद्यालये (सर्व)					एकूण शैक्षणिक संस्था
			शासकीय	स्थानिक संस्था	खाजगी		एकूण	शासकीय	स्थानिक संस्था	खाजगी		एकूण	
					अनुदानित	विना अनुदानित				अनुदानित	विना अनुदानित		
(1)	(2)	(3)	(14)	(15)	(16)	(17)	(18)	(19)	(20)	(21)	(22)	(23)	(24)
1	उरण	एकूण	0	0	0	0	10	0	0	0	2	2	113
		पैकी मुलींकरिता	0	0	0	0	0	0	0	0	0	0	1
2	पनवेल	एकूण	0	0	0	0	18	0	0	0	7	7	365
		पैकी मुलींकरिता	0	0	0	0	0	0	0	0	0	0	4
3	कर्जत	एकूण	0	0	0	0	3	0	0	0	2	2	281
		पैकी मुलींकरिता	0	0	0	0	0	0	0	0	1	1	1
	खालापूर	एकूण	0	0	0	0	8	0	0	0	1	1	227
		पैकी मुलींकरिता	0	0	0	0	0	0	0	0	0	0	1
5	पेण	एकूण	0	0	0	0	4	0	0	0	3	3	248
		पैकी मुलींकरिता	0	0	0	0	0	0	0	0	0	0	3
6	अलिबाग	एकूण	0	0	0	0	9	0	0	0	4	4	266
		पैकी मुलींकरिता	0	0	0	0	0	0	0	0	1	1	4
7	मुरूड	एकूण	0	0	0	0	2	0	0	0	1	1	32
		पैकी मुलींकरिता	0	0	0	0	0	0	0	0	0	0	0
8	रोहा	एकूण	0	0	0	0	7	0	0	0	2	2	283
		पैकी मुलींकरिता	0	0	0	0	0	0	0	0	0	0	1
9	सुधागड	एकूण	0	0	0	0	2	0	0	0	1	1	163
		पैकी मुलींकरिता	0	0	0	0	0	0	0	0	0	0	1
10	माणगांव	एकूण	0	0	0	0	8	0	0	0	3	3	339
		पैकी मुलींकरिता	0	0	0	0	0	0	0	0	0	0	1
11	तळा	एकूण	0	0	0	0	1	0	0	0	1	1	96
		पैकी मुलींकरिता	0	0	0	0	0	0	0	0	0	0	0
12	श्रीवर्धन	एकूण	0	0	0	0	5	0	0	0	1	1	144
		पैकी मुलींकरिता	0	0	0	0	0	0	0	0	1	1	2
13	म्हसळा	एकूण	0	0	0	0	2	0	0	0	1	1	135
		पैकी मुलींकरिता	0	0	0	0	0	0	0	0	0	0	1
14	महाड	एकूण	0	0	0	0	8	0	0	0	4	4	387
		पैकी मुलींकरिता	0	0	0	0	0	0	0	0	0	0	3
15	पोलादपूर	एकूण	0	0	0	0	2	0	0	0	1	1	166
		पैकी मुलींकरिता	0	0	0	0	0	0	0	0	0	0	0
एकूण जिल्हा		एकूण	0	0	0	0	89	0	0	0	34	34	3245
		पैकी मुलींकरिता	0	0	0	0	0	0	0	0	3	3	23

आधार - 1) कुलसचिव, मुंबई विद्यापिठ, 2) शिक्षणेधिकारी, (माध्यमिक) (प्राथमिक) राजिप, अलिबाग.

टीप - 1) उच्च माध्यमिक एकूण संस्था संख्या. सन 2004-05 ची देण्यात आली आहे. विगतवारी उपलब्ध नाही

अ. क्र.	तालुका	बाब	प्राथमिक शिक्षक					माध्यमिक शिक्षक				
			शासकीय	स्थानिक संस्था	खाजगी		एकूण	शासकीय	स्थानिक संस्था	खाजगी		एकूण
					अनुदानित	विना अनुदानित				अनुदानित	विना अनुदानित	
(1)	(2)	(3)	(4)	(5)	(6)	(7)	(8)	(9)	(10)	(11)	(12)	(13)
1	उरण	एकूण	5	305	20	80	410	0	0	327	105	432
		पैकी स्त्रिया	2	126	7	16	151	0	0	65	73	138
2	पनवेल	एकूण	25	1031	146	471	1673	0	0	753	133	886
		पैकी स्त्रिया	8	427	55	155	645	0	0	311	107	418
3	कर्जत	एकूण	23	406	0	0	429	0	0	269	86	355
		पैकी स्त्रिया	9	140	0	0	149	0	0	78	49	127
4	खालापूर	एकूण	0	478	44	93	615	0	27	341	179	547
		पैकी स्त्रिया	0	195	10	18	223	0	14	104	130	248
5	पेण	एकूण	20	587	35	48	690	0	0	509	61	570
		पैकी स्त्रिया	8	206	10	9	233	0	0	130	9	139
6	अलिबाग	एकूण	4	615	70	117	806	0	0	691	93	784
		पैकी स्त्रिया	2	198	18	10	228	0	0	245	61	306
7	मुरुड	एकूण	0	386	4	13	403	0	0	148	17	165
		पैकी स्त्रिया	0	115	2	4	121	0	0	41	9	50
8	रोहा	एकूण	17	639	19	9	684	0	11	359	104	474
		पैकी स्त्रिया	5	248	8	4	265	0	9	98	55	162
9	सुधागड	एकूण	4	319	26	0	349	0	0	167	27	194
		पैकी स्त्रिया	1	90	12	0	103	0	0	42	4	46
10	माणगांव	एकूण	10	738	4	55	807	0	0	605	103	708
		पैकी स्त्रिया	0	295	0	5	300	0	0	159	26	185
11	तळा	एकूण	0	229	0	5	234	0	0	0	0	0
		पैकी स्त्रिया	0	63	0	0	63	0	0	0	0	0
12	श्रीवर्धन	एकूण	2	312	0	13	327	0	0	223	55	278
		पैकी स्त्रिया	0	93	0	5	98	0	0	46	13	59
13	म्हसळ	एकूण	0	295	8	6	309	0	0	139	8	147
		पैकी स्त्रिया	0	73	2	1	76	0	0	26	5	31
14	महाड	एकूण	0	807	16	32	855	0	0	472	116	588
		पैकी स्त्रिया	0	404	8	17	429	0	0	85	26	111
15	पोलादपूर	एकूण	0	286	0	5	291	0	0	169	0	169
		पैकी स्त्रिया	0	69	0	2	71	0	0	30	0	30
एकूण जिल्हा		एकूण	110	7433	392	947	8882	0	38	5172	1087	6297
		पैकी स्त्रिया	35	2742	132	246	3155	0	23	1460	567	2050

अ. क्र.	तालुका	बाब	उच्च माध्यमिक शिक्षक					महाविद्यालयातील शिक्षक (सर्व)					एकूण
			शासकीय	स्थानिक संस्था	खाजगी		एकूण	शासकीय	स्थानिक संस्था	खाजगी		एकूण	
					अनुदानित	विना अनुदानित				अनुदानित	विना अनुदानित		
(1)	(2)	(3)	(14)	(15)	(16)	(17)	(18)	(19)	(20)	(21)	(22)	(23)	(24)
1	उरण	एकूण	0	0	0	0	70	0	0	0	39	39	951
		पैकी स्त्रिया	0	0	0	0	0	0	0	0	0	3	3
2	पनवेल	एकूण	0	0	0	0	142	0	0	0	90	90	2791
		पैकी स्त्रिया	0	0	0	0	0	0	0	0	0	36	36
3	कर्जत	एकूण	0	0	0	0	30	0	0	0	104	104	918
		पैकी स्त्रिया	0	0	0	0	0	0	0	0	0	33	33
4	खालापूर	एकूण	0	0	0	0	65	0	0	0	74	74	1301
		पैकी स्त्रिया	0	0	0	0	0	0	0	0	0	23	23
5	पेण	एकूण	0	0	0	0	40	0	0	0	64	64	1364
		पैकी स्त्रिया	0	0	0	0	0	0	0	0	0	23	23
6	अलिबाग	एकूण	0	0	0	0	79	0	0	0	29	29	1698
		पैकी स्त्रिया	0	0	0	0	0	0	0	0	0	14	14
7	मुरुड	एकूण	0	0	0	0	13	0	0	0	9	9	590
		पैकी स्त्रिया	0	0	0	0	0	0	0	0	0	0	0
8	रोहा	एकूण	0	0	0	0	56	0	0	0	14	14	1228
		पैकी स्त्रिया	0	0	0	0	0	0	0	0	0	2	2
9	सुधागड	एकूण	0	0	0	0	14	0	0	0	19	19	576
		पैकी स्त्रिया	0	0	0	0	0	0	0	0	0	3	3
10	माणगांव	एकूण	0	0	0	0	26	0	0	0	5	5	1546
		पैकी स्त्रिया	0	0	0	0	0	0	0	0	0	0	0
11	तळा	एकूण	0	0	0	0	11	0	0	0	9	9	254
		पैकी स्त्रिया	0	0	0	0	0	0	0	0	0	1	1
12	श्रीवर्धन	एकूण	0	0	0	0	14	0	0	0	12	12	631
		पैकी स्त्रिया	0	0	0	0	0	0	0	0	0	1	1
13	म्हसळा	एकूण	0	0	0	0	14	0	0	0	9	9	479
		पैकी स्त्रिया	0	0	0	0	0	0	0	0	0	0	0
14	महाड	एकूण	0	0	0	0	27	0	0	0	30	30	1500
		पैकी स्त्रिया	0	0	0	0	0	0	0	0	0	7	7
15	पोलादपूर	एकूण	0	0	0	0	8	0	0	0	8	8	476
		पैकी स्त्रिया	0	0	0	0	0	0	0	0	0	0	0
एकूण जिल्हा		एकूण	0	0	0	0	609	0	0	0	516	516	16304
		पैकी स्त्रिया	0	0	0	0	0	0	0	0	0	146	146

आधार - कुळ सचिव, मूंबई विद्यापीठ,1)शिक्षणाधिकारी,(माध्यमिक)(प्राथमिक)राजिप.अलिबाग.

टीप - उच्च माध्यमिक शिक्षक एकूण संख्या सन 2004-05 ची देण्यात आली आहे.विगतवारी उपलब्ध नाही.

तक्ता क्रमांक - 10.3
शैक्षणिक संस्थांतील विद्यार्थी संख्या

जिल्हा - रायगड

संदर्भ वर्ष:2005-06

अ.क्र.	तालुका	बाब	प्राथमिक विद्यार्थी					माध्यमिक विद्यार्थी				
			शासकीय	स्थानिक संस्था	खाजगी		एकूण	शासकीय	स्थानिक संस्था	खाजगी		एकूण
					अनुदानित	विना अनुदानित				अनुदानित	विना अनुदानित	
(1)	(2)	(3)	(4)	(5)	(6)	(7)	(8)	(9)	(10)	(11)	(12)	(13)
1	उरण	एकूण	289	10101	4085	4707	19182	0	0	6179	4011	10190
		पैकी मुली	145	5100	1809	2065	9119	0	0	1979	1867	3846
2	पनवेल	एकूण	511	33471	20846	14349	69177	0	0	29073	8157	37230
		पैकी मुली	273	16725	9888	6236	33122	0	0	11919	2867	14786
3	कर्जत	एकूण	1002	23103	3432	2517	30054	0	0	5376	2663	8039
		पैकी मुली	431	11367	1422	1072	14292	0	0	2164	1305	3469
4	खालापूर	एकूण	0	14244	7251	7250	28745	0	1209	7886	7219	16314
		पैकी मुली	0	7114	3505	3145	13764	0	711	2987	1582	5280
5	पेण	एकूण	729	17507	6465	2133	26834	0	0	9764	1680	11444
		पैकी मुली	278	8568	2942	994	12782	0	0	3617	1317	4934
6	अलिबाग	एकूण	351	14775	11082	3955	30163	0	0	15638	2408	18046
		पैकी मुली	105	7275	5203	1781	14364	0	0	5800	1838	7638
7	मुरूड	एकूण	0	8396	1638	878	10912	0	0	4018	1893	5911
		पैकी मुली	0	4184	868	396	5448	0	0	2012	759	2771
8	रोहा	एकूण	325	17689	4903	1756	24673	0	221	6486	4418	11125
		पैकी मुली	141	9127	2253	706	12227	0	104	1288	1616	3008
9	सुधागड	एकूण	126	7448	2968	475	11017	0	0	1582	2884	4466
		पैकी मुली	52	3620	1312	209	5193	0	0	533	1291	1824
10	माणगांव	एकूण	61	17127	6226	1948	25362	0	0	13037	4419	17456
		पैकी मुली	21	8473	2991	776	12261	0	0	4732	1756	6488
11	तळा	एकूण	0	6189	1327	153	7669	0	0	0	0	0
		पैकी मुली	0	3056	583	70	3709	0	0	0	0	0
12	श्रीवर्धन	एकूण	58	8959	3745	1355	14117	0	0	6347	2117	8464
		पैकी मुली	36	4399	1838	571	6844	0	0	2059	1219	3278
13	म्हसळा	एकूण	0	8192	1708	387	10287	0	0	3582	196	3778
		पैकी मुली	0	4085	870	143	5098	0	0	1813	39	1852
14	महाड	एकूण	0	19841	4840	2339	27020	0	0	7961	3379	11340
		पैकी मुली	0	10020	2267	847	13134	0	0	2129	1468	3597
15	पोलादपूर	एकूण	0	5783	1793	152	7728	0	0	3537	309	3846
		पैकी मुली	0	2810	813	69	3692	0	0	1476	103	1579
एकूण जिल्हा		एकूण	3452	212825	82309	44354	342940	0	1430	120466	45753	167649
		पैकी मुली	1482	105923	38564	19080	165049	0	815	44508	19027	64350

अ.क्र.	तालुका	बाब	उच्च माध्यमिक विद्यार्थी					महाविद्यालयातील विद्यार्थी (सर्व)					एकूण
			शासकीय	स्थानिक संस्था	खाजगी		एकूण	शासकीय	स्थानिक संस्था	खाजगी		एकूण	
					अनुदानित	विना अनुदानित				अनुदानित	विना अनुदानित		
(1)	(2)	(3)	(14)	(15)	(16)	(17)	(18)	(19)	(20)	(21)	(22)	(23)	(24)
1	उरण	एकूण	0	0	0	0	2461	0	0	0	1646	1646	33479
		पैकी मुली	0	0	0	0	0	0	0	0	780	780	13745
2	पनवेल	एकूण	0	0	0	0	7293	0	0	0	9055	9055	122755
		पैकी मुली	0	0	0	0	0	0	0	0	4165	4165	52073
3	कर्जत	एकूण	0	0	0	0	1638	0	0	0	2264	2264	41995
		पैकी मुली	0	0	0	0	0	0	0	0	845	845	18606
4	खालापूर	एकूण	0	0	0	0	3199	0	0	0	2303	2303	50561
		पैकी मुली	0	0	0	0	0	0	0	0	1080	1080	20124
5	पेण	एकूण	0	0	0	0	2187	0	0	0	2209	2209	42674
		पैकी मुली	0	0	0	0	0	0	0	0	939	939	18655
6	अलिबाग	एकूण	0	0	0	0	3722	0	0	0	2497	2497	54428
		पैकी मुली	0	0	0	0	0	0	0	0	1206	1206	23208
7	मुरूड	एकूण	0	0	0	0	674	0	0	0	440	440	17937
		पैकी मुली	0	0	0	0	0	0	0	0	230	230	8449
8	रोहा	एकूण	0	0	0	0	1821	0	0	0	760	760	38379
		पैकी मुली	0	0	0	0	0	0	0	0	388	388	15623
9	सुधागड	एकूण	0	0	0	0	755	0	0	0	353	353	16591
		पैकी मुली	0	0	0	0	0	0	0	0	306	306	7323
10	माणगांव	एकूण	0	0	0	0	2028	0	0	0	676	676	45522
		पैकी मुली	0	0	0	0	0	0	0	0	275	275	19024
11	तळा	एकूण	0	0	0	0	314	0	0	0	112	112	8095
		पैकी मुली	0	0	0	0	0	0	0	0	84	84	3793
12	श्रीवर्धन	एकूण	0	0	0	0	999	0	0	0	295	295	23875
		पैकी मुली	0	0	0	0	0	0	0	0	141	141	10263
13	म्हसळ	एकूण	0	0	0	0	447	0	0	0	366	366	14878
		पैकी मुली	0	0	0	0	0	0	0	0	162	162	7112
14	महाड	एकूण	0	0	0	0	2086	0	0	0	1269	1269	41715
		पैकी मुली	0	0	0	0	0	0	0	0	591	591	17322
15	पोलादपूर	एकूण	0	0	0	0	412	0	0	0	345	345	12331
		पैकी मुली	0	0	0	0	0	0	0	0	147	147	5418
एकूण जिल्हा		एकूण	0	0	0	0	30036	0	0	0	24590	24590	565215
		पैकी मुली	0	0	0	0	0	0	0	0	11339	11339	240738

आधार - 1)कुळसचिव,मुंबई विद्यापीठ 2) शिक्षणाधिकारी,(माध्यामिक)(प्राथमिक)राजिप,अलिबाग.

टीप -1) उच्च माध्यमिक एकूण विद्यार्थी संख्या सन 2004-05 ची देण्यात आली आहे.विगतवारी उपलब्ध नाही.

2) माध्यमिक विद्यार्थी संख्येत इ. 5 ते 7 वीच्या जोडलेल्या वर्गाचे विद्यार्थी समाविष्ट आहेत.

तक्ता क्रमांक - 10.4
शैक्षणिक संस्थांतील अनुसूचित जातीच्या विद्यार्थ्यांची संख्या

जिल्हा - रायगड

संदर्भ वर्ष:2005-06

अ.क्र	तालुका	बाब	प्राथमिक विद्यार्थी (अ.जा.)					माध्यमिक विद्यार्थी (अ.जा.)				
			शासकीय	स्थानिक संस्था	खाजगी		एकूण	शासकीय	स्थानिक संस्था	खाजगी		एकूण
					अनुदानित	विना अनुदानित				अनुदानित	विना अनुदानित	
(1)	(2)	(3)	(4)	(5)	(6)	(7)	(8)	(9)	(10)	(11)	(12)	(13)
1	उरण	एकूण	23	734	261	61	1079	0	0	329	107	436
		पैकी मुली	9	359	120	27	515	0	0	195	58	253
2	पनवेल	एकूण	20	4240	1320	251	5831	0	0	559	203	762
		पैकी मुली	12	2140	554	119	2825	0	0	217	99	316
3	कर्जत	एकूण	901	6792	652	129	8474	0	0	404	103	507
		पैकी मुली	303	3233	196	66	3798	0	0	201	89	290
4	खालापूर	एकूण	0	3641	811	193	4645	0	33	445	101	579
		पैकी मुली	0	1647	360	88	2095	0	23	197	77	297
5	पेण	एकूण	718	4189	670	25	5602	0	0	427	193	620
		पैकी मुली	277	1778	267	6	2328	0	0	189	69	258
6	अलिबाग	एकूण	316	4123	1062	217	5718	0	0	337	106	443
		पैकी मुली	88	2109	495	91	2783	0	0	211	71	282
7	मुरूड	एकूण	0	1494	218	11	1723	0	0	421	108	529
		पैकी मुली	0	697	101	11	809	0	0	171	57	228
8	रोहा	एकूण	318	3689	357	91	4455	0	19	453	243	715
		पैकी मुली	140	1627	194	29	1990	0	7	211	65	283
9	सुधागड	एकूण	126	2781	1075	21	4003	0	0	436	107	543
		पैकी मुली	52	1359	404	13	1828	0	0	157	63	220
10	माणगांव	एकूण	12	2263	507	43	2825	0	0	635	217	852
		पैकी मुली	3	1084	203	19	1309	0	0	255	57	312
11	तळा	एकूण	0	614	44	3	661	0	0	0	0	0
		पैकी मुली	0	298	13	1	312	0	0	0	0	0
12	श्रीवर्धन	एकूण	12	1327	243	0	1582	0	0	343	107	450
		पैकी मुली	9	624	106	0	739	0	0	169	43	212
13	म्हसळा	एकूण	0	714	47	10	771	0	0	329	111	440
		पैकी मुली	0	362	28	6	396	0	0	179	41	220
14	महाड	एकूण	0	1307	713	31	2051	0	0	609	243	852
		पैकी मुली	0	608	182	13	803	0	0	259	89	348
15	पोलादपूर	एकूण	0	344	49	1	394	0	0	439	95	534
		पैकी मुली	0	170	17	1	188	0	0	131	53	184
एकूण जिल्हा		एकूण	2446	38252	8029	1087	49814	0	52	6166	2044	8262
		पैकी मुली	893	18095	3240	490	22718	0	30	2742	931	3703

अ.क्र	तालुका	बाब	उच्च माध्य.विद्यार्थी (अ.जा.)					महाविद्यालयातील विद्यार्थी (सर्व)अ.जा.					एकूण
			शासकीय	स्थानिक संस्था	खाजगी		एकूण	शासकीय	स्थानिक संस्था	खाजगी		एकूण	
					अनुदानित	विना अनुदानित				अनुदानित	विना अनुदानित		
(1)	(2)	(3)	(14)	(15)	(16)	(17)	(18)	(19)	(20)	(21)	(22)	(23)	(24)
1	उरण	एकूण	0	0	0	0	0	0	0	0	55	55	1570
		पैकी मुली	0	0	0	0	0	0	0	0	0	23	23
2	पनवेल	एकूण	0	0	0	0	0	0	0	0	686	686	7279
		पैकी मुली	0	0	0	0	0	0	0	0	0	327	327
3	कर्जत	एकूण	0	0	0	0	0	0	0	0	166	166	9147
		पैकी मुली	0	0	0	0	0	0	0	0	0	58	58
4	खालापूर	एकूण	0	0	0	0	0	0	0	0	280	280	5504
		पैकी मुली	0	0	0	0	0	0	0	0	0	119	119
5	पेण	एकूण	0	0	0	0	0	0	0	0	112	112	6334
		पैकी मुली	0	0	0	0	0	0	0	0	0	39	39
6	अलिबाग	एकूण	0	0	0	0	0	0	0	0	144	144	6305
		पैकी मुली	0	0	0	0	0	0	0	0	0	68	68
7	मुरूड	एकूण	0	0	0	0	0	0	0	0	9	9	2261
		पैकी मुली	0	0	0	0	0	0	0	0	0	5	5
8	रोहा	एकूण	0	0	0	0	0	0	0	0	31	31	5201
		पैकी मुली	0	0	0	0	0	0	0	0	0	15	15
9	सुधागड	एकूण	0	0	0	0	0	0	0	0	35	35	4581
		पैकी मुली	0	0	0	0	0	0	0	0	0	20	20
10	माणगांव	एकूण	0	0	0	0	0	0	0	0	77	77	3754
		पैकी मुली	0	0	0	0	0	0	0	0	0	28	28
11	तळा	एकूण	0	0	0	0	0	0	0	0	20	20	681
		पैकी मुली	0	0	0	0	0	0	0	0	0	11	11
12	श्रीवर्धन	एकूण	0	0	0	0	0	0	0	0	27	27	2059
		पैकी मुली	0	0	0	0	0	0	0	0	0	15	15
13	म्हसळा	एकूण	0	0	0	0	0	0	0	0	34	34	1245
		पैकी मुली	0	0	0	0	0	0	0	0	0	20	20
14	महाड	एकूण	0	0	0	0	0	0	0	0	171	171	3074
		पैकी मुली	0	0	0	0	0	0	0	0	0	88	88
15	पोलादपूर	एकूण	0	0	0	0	0	0	0	0	38	38	966
		पैकी मुली	0	0	0	0	0	0	0	0	0	21	21
एकूण जिल्हा		एकूण	0	0	0	0	0	7	0	0	1885	1885	59961
		पैकी मुली	0	0	0	0	0	2	0	0	857	857	27278

टिप - 1) उच्च माध्यमिक व महाविद्यालयीन विद्यार्थ्यांची अनु..जातीची विगतवारी नुसार आकडेवारी उपलब्ध नाही.

टीप -2)उच्च माध्यमिक अनु.जाती विद्यार्थी संख्याउपलब्ध नाही .

आधार - 1) कुल सचिव, मुंबई विद्यापीठ 2) शिक्षणाधिकारी (माध्यमिक)(प्राथमिक)राजिप,अलिबाग

जिल्हा -

संदर्भ वर्ष:2005-06

अ.क्र.	तालुका	बाब	प्राथमिक विद्यार्थी (अनु.जमाती0)					माध्यमिक विद्यार्थी (अनु.जमाती)				
			शासकीय	स्थानिक संस्था	खाजगी		एकूण	शासकीय	स्थानिक संस्था	खाजगी		एकूण
					अनुदानित	विना अनुदानित				अनुदानित	विना अनुदानित	
(1)	(2)	(3)	(4)	(5)	(6)	(7)	(8)	(9)	(10)	(11)	(12)	(13)
1	उरण	एकूण	1	684	188	123	996	0	0	101	64	165
		पैकी मुली	1	341	88	58	488	0	0	73	26	99
2	पनवेल	एकूण	10	3766	1920	614	6310	0	0	263	82	345
		पैकी मुली	7	1448	808	281	2544	0	0	162	35	197
3	कर्जत	एकूण	7	1448	271	140	1866	0	0	307	93	400
		पैकी मुली	2	753	120	56	931	0	0	151	41	192
4	खालापूर	एकूण	0	1759	777	315	2851	0	19	271	81	371
		पैकी मुली	0	897	363	109	1369	0	4	97	42	143
5	पेण	एकूण	0	597	264	171	1032	0	0	209	72	281
		पैकी मुली	0	294	117	76	487	0	0	85	29	114
6	अलिबाग	एकूण	2	537	533	262	1334	0	0	247	67	314
		पैकी मुली	0	254	247	104	605	0	0	65	29	94
7	मुरूड	एकूण	0	341	85	0	426	0	0	223	58	281
		पैकी मुली	0	188	43	0	231	0	0	57	24	81
8	रोहा	एकूण	0	876	364	65	1305	0	13	209	81	303
		पैकी मुली	0	443	167	27	637	0	6	79	23	108
9	सुधागड	एकूण	0	449	177	23	649	0	0	221	73	294
		पैकी मुली	0	221	81	6	308	0	0	47	21	68
10	माणगांव	एकूण	17	1532	733	252	2534	0	0	207	79	286
		पैकी मुली	4	762	334	92	1192	0	0	93	29	122
11	तळा	एकूण	0	660	153	16	829	0	0	0	0	0
		पैकी मुली	0	341	66	7	414	0	0	0	0	0
12	श्रीवर्धन	एकूण	1	474	184	14	673	0	0	207	67	274
		पैकी मुली	0	219	93	5	317	0	0	62	23	85
13	म्हसळ	एकूण	0	634	202	32	868	0	0	203	71	274
		पैकी मुली	0	330	67	1	398	0	0	69	27	96
14	महाड	एकूण	0	1979	513	124	2616	0	0	217	71	288
		पैकी मुली	0	987	240	39	1266	0	0	101	28	129
15	पोलादपूर	एकूण	0	494	185	22	701	0	0	207	75	282
		पैकी मुली	0	245	87	10	342	0	0	95	31	126
एकूण जिल्हा		एकूण	38	16230	6549	2173	24990	0	32	3092	1034	4158
		पैकी मुली	14	7723	2921	871	11529	0	10	1236	408	1654

अ.क्र.	तालुका	बाब	उच्च माध्यमिक विद्यार्थी (अनु.जमाती)					महाविद्यालयातील विद्यार्थी (अनु.जमाती)					एकूण
			शासकीय	स्थानिक संस्था	खाजगी		एकूण	शासकीय	स्थानिक संस्था	खाजगी		एकूण	
					अनुदानित	विना अनुदानित				अनुदानित	विना अनुदानित		
(1)	(2)	(3)	(14)	(15)	(16)	(17)	(18)	(19)	(20)	(21)	(22)	(23)	(24)
1	उरण	एकूण	0	0	0	0	0	0	0	0	3	3	1164
		पैकी मुली	0	0	0	0	0	0	0	0	2	2	589
2	पनवेल	एकूण	0	0	0	0	0	0	0	0	122	122	6777
		पैकी मुली	0	0	0	0	0	0	0	0	43	43	2784
3	कर्जत	एकूण	0	0	0	0	0	0	0	0	70	70	2336
		पैकी मुली	0	0	0	0	0	0	0	0	15	15	1138
4	खालापूर	एकूण	0	0	0	0	0	0	0	0	42	42	3264
		पैकी मुली	0	0	0	0	0	0	0	0	16	16	1528
5	पेण	एकूण	0	0	0	0	0	0	0	0	42	42	1355
		पैकी मुली	0	0	0	0	0	0	0	0	9	9	610
6	अलिबाग	एकूण	0	0	0	0	0	0	0	0	124	124	1772
		पैकी मुली	0	0	0	0	0	0	0	0	57	57	756
7	मुरूड	एकूण	0	0	0	0	0	0	0	0	7	7	714
		पैकी मुली	0	0	0	0	0	0	0	0	3	3	315
8	रोहा	एकूण	0	0	0	0	0	0	0	0	6	6	1614
		पैकी मुली	0	0	0	0	0	0	0	0	1	1	746
9	सुधागड	एकूण	0	0	0	0	0	0	0	0	7	7	950
		पैकी मुली	0	0	0	0	0	0	0	0	2	2	378
10	माणगांव	एकूण	0	0	0	0	0	0	0	0	9	9	2829
		पैकी मुली	0	0	0	0	0	0	0	0	3	3	1317
11	तळा	एकूण	0	0	0	0	0	0	0	0	4	4	833
		पैकी मुली	0	0	0	0	0	0	0	0	1	1	415
12	श्रीवर्धन	एकूण	0	0	0	0	0	0	0	0	0	0	947
		पैकी मुली	0	0	0	0	0	0	0	0	0	0	402
13	म्हसळ	एकूण	0	0	0	0	0	0	0	0	3	3	1145
		पैकी मुली	0	0	0	0	0	0	0	0	0	0	494
14	महाड	एकूण	0	0	0	0	0	0	0	0	17	17	2921
		पैकी मुली	0	0	0	0	0	0	0	0	5	5	1400
15	पोलादपूर	एकूण	0	0	0	0	0	0	0	0	0	0	983
		पैकी मुली	0	0	0	0	0	0	0	0	1	1	469
एकूण जिल्हा		एकूण	0	0	0	0	0	0	0	0	456	456	29604
		पैकी मुली	0	0	0	0	0	0	0	0	158	158	13341

टीप - उच्च माध्यमिक अनु.जमातीच्या विद्यार्थ्यांची आकडेवारी उपलब्ध नाही.

आधार - 1)कुळ सचिव,मूंबई विद्यापिठ,2) शिक्षणाधिकारी(माध्य.) (प्राथमिक)राजिप,अलिबाग.

तक्ता क्रमांक - 10.6

शारीरिक शिक्षण महाविद्यालये, क्रीडांगणे, क्रीडा संस्था आणि क्रीडा शिष्यवृत्तीधारक

जिल्हा- रायगड

संदर्भ वर्ष-2006-07

अ. क्र.	तालुका	शारीरिक शिक्षण महाविद्यालये (संख्या)	अधिकृत क्रीडांगणे, व्यायाम शाळा (संख्या)		खेळाच्या स्टेडियमची संख्या	अधिकृत जलतरण तलाव (संख्या)	वर्षात घेतलेली क्रीडा प्रशिक्षण शिबिरे (संख्या)	राज्यपातळीवर निवड झालेल्या खेळाडूंची संख्या		क्रीडा शिष्यवृत्ती धारकांची संख्या	
			क्रीडांगणे	व्यायाम शाळा				एकूण	पैकी मुली	एकूण	पैकी मुली
(1)	(2)	(3)	(4)	(5)	(6)	(7)	(8)	(9)	(10)	(11)	(12)
1	उरण	-	3	-	-	-	-	2	2	1	1
2	पनवेल	1	9	3	-	-	1	3	1	-	-
3	कर्जत	-	1	1	-	-	-	-	-	-	-
4	खालापूर	-	6	5	-	1	-	1	1	2	1
5	पेण	-	3	3	1	-	1	-	-	-	-
6	अलिबाग	-	3	5	1	1	1	1	1	1	1
7	मुरुड	-	1	2	-	-	-	-	-	-	-
8	रोहा	-	3	5	1	2	1	9	5	9	2
9	सुधागड	-	1	1	-	-	-	-	-	-	-
10	माणगांव	-	2	8	1	-	-	-	-	-	-
11	तळा	-	1	4	1	-	-	-	-	-	-
12	श्रीवर्धन	-	1	4	-	-	-	-	-	-	-
13	म्हसळा	-	4	2	-	-	-	-	-	-	-
14	महाड	-	4	7	-	-	-	-	-	-	-
15	पोलादपूर	-	2	3	-	-	-	-	-	-	-
जिल्हा एकूण		1	44	53	5	4	4	16	10	13	5

आधार - जिल्हा क्रीडा अधिकारी, रायगड.

तक्ता क्रमांक - 10.7

इयत्तानिहाय विद्यार्थ्यांची संख्या

जिल्हा - रायगड

संदर्भ वर्ष - 30 सप्टेंबर, 2006

अ. क्र.	तालुका	इयत्ता						
		1 ली	2 री	3 री	4 थी	5 वी	6 वी	7 वी
	(2)	(3)	(4)	(5)	(6)	(7)	(8)	(9)
1	उरण	3551	3095	2604	2605	2507	2814	2006
2	पनवेल	12753	10570	10056	9890	9511	8445	7952
3	कर्जत	5625	4626	4559	4300	4080	3663	3201
4	खालापूर	5166	4238	4070	3973	4113	3734	3451
5	पेण	4832	3911	3927	3693	3427	3315	3729
6	अलिबाग	4654	4086	5393	4097	4188	3933	3812
7	मुरुड	1727	1493	1614	1601	1584	1516	1377
8	रोहा	4367	3579	4168	3309	3264	3164	2822
9	सुधागड	2720	1607	1490	1356	1399	1194	1251
10	माणगांव	4467	3672	3707	3546	3463	3276	3231
11	तळा	1339	1111	1175	1095	1067	1004	878
12	श्रीवर्धन	2029	2101	1977	2054	1913	2008	2035
13	म्हसळा	1863	1481	1473	1365	1441	1332	1332
14	महाड	4825	4068	4122	4011	2467	3866	3661
15	पोलादपूर	1329	1071	1129	1080	1113	1036	970
एकूण जिल्हा		61247	50709	51464	47975	45537	44300	41708

तक्ता क्रमांक - 10.7 (पुढे चालू)

जिल्हा - रायगड

संदर्भ वर्ष - 30 सप्टेंबर, 2006

अ. क्र.	तालुका	इयत्ता					
		8 वी	9 वी	10 वी	11 वी	12 वी	एकूण
	(2)	(10)	(11)	(12)	(13)	(14)	(15)
1	उरण	2686	2842	2223	1251	1482	29666
2	पनवेल	9321	8123	5844	3997	3720	100182
3	कर्जत	3187	2623	2751	790	868	40273
4	खालापूर	3097	3457	3295	2166	2065	42825
5	पेण	3018	2977	2508	2231	1592	39160
6	अलिबाग	4869	4546	3171	2934	2368	48051
7	मुरुड	1398	1275	931	556	403	15475
8	रोहा	3807	3582	2461	1377	976	36876
9	सुधागड	1370	1187	945	771	728	16018
10	माणगांव	4639	4158	2511	2989	1809	41468
11	तळा	0	0	0	0	0	7669
12	श्रीवर्धन	2129	1957	1326	1227	934	21690
13	म्हसळा	1511	969	862	617	258	14504
14	महाड	4103	3707	2701	2199	1905	41635
15	पोलादपूर	2376	1103	969	734	305	13215
एकूण जिल्हा		47511	42506	32498	23839	19413	508707

आधार - शिक्षणाधिकारी (माध्यमिक)(प्राथमिक) राजिप, अलिबाग.

जिल्हा - रायगड

अ. क्र.	तालुका	संख्या						
		रुग्णालये	दवाखाने	प्रसूतिगृहे	प्राथमिक आरोग्य केंद्रे	उपकेंद्रे	डॉक्टर व वैद्य	परिचारिका
(1)	(2)	(3)	(4)	(5)	(6)	(7)	(8)	(9)
1	उरण	1	6	5	1	8	5	17
2	पनवेल	1	1	1	5	32	14	52
3	कर्जत	3	0	1	6	38	26	76
4	खालापूर	2	1	1	4	18	11	34
5	पेण	1	0	1	4	29	17	56
	अलिबाग	2	3	1	5	32	35	156
7	मुरुड	0	1	2	2	12	8	30
8	रोहा	1	0	0	3	21	10	37
9	सुधागड	0	1	0	2	14	5	21
10	माणगांव	1	0	0	6	28	27	74
11	तळा	0	0	0	1	5	2	0
12	श्रीवर्धन	2	3	0	2	7	14	30
13	म्हसळा	0	2	0	3	9	7	14
14	महाड	1	0	0	6	27	16	41
15	पोलादपूर	1	0	0	2	8	7	17
एकूण जिल्हा		16	18	12	52	288	204	655

जिल्हा - रायगड

अ. क्र.	तालुका	खाटांची संख्या			उपचार केलेले आंतररुग्ण (00)			उपचार केलेले बाह्यरुग्ण (00)		
		एकूण	एकूण पैकी स्त्रियां साठी	एकूण पैकी मुलां साठी	पुरुष	स्त्रिया	मुले	पुरुष	स्त्रिया	मुले
(1)	(2)	(10)	(11)	(12)	(13)	(14)	(15)	(16)	(17)	(18)
1	उरण	40	15	15	18	16	4	315	261	56
2	पनवेल	54	27	13	13	18	7	388	406	231
3	कर्जत	102	48	19	35	36	24	505	600	207
4	खालापूर	45	28	7	1	1	1	157	153	88
5	पेण	66	37	7	43	43	14	487	516	437
	अलिबाग	261	149	23	68	66	48	586	629	374
7	मुरुड	36	21	5	3	3	1	143	134	52
8	रोहा	32	17	5	7	7	4	229	247	135
9	सुधागड	11	5	5	1	3	2	207	247	90
10	माणगांव	117	52	15	66	68	45	333	355	253
11	तळा	3	3	0	0	1	0	174	79	39
12	श्रीवर्धन	68	36	12	8	11	7	163	166	78
13	म्हसळा	10	8	2	1	4	4	91	156	71
14	महाड	50	26	11	13	14	12	378	444	230
15	पोलादपूर	32	16	6	6	7	3	141	139	54
एकूण जिल्हा		927	488	145	283	298	176	4297	4532	2395

आधार -1) जिल्हा शल्य चिकित्सक, सामान्य रुग्णालय, रायगड

2) जिल्हा आरोग्य अधिकारी, जिल्हा परिषद, रायगड

3) आरोग्य अधिकारी, सर्व नगर परिषदा ,रायगड.

तक्ता क्रमांक - 11.2

नोंदणी केलेल्या जन्म-मृत्यूंची संख्या

जिल्हा - रायगड

संदर्भ वर्ष: 2003

अ. क्र.	तालुका	एकूण/ ग्रामीण/ नागरी	नोंदलेल्या जन्मांची संख्या			नोंदलेल्या मृत्यूंची संख्या			बाल मृत्यूंची संख्या		
			पुरुष	स्त्रिया	एकूण	पुरुष	स्त्रिया	एकूण	पुरुष	स्त्रिया	एकूण
(1)	(2)	(3)	(4)	(5)	(6)	(7)	(8)	(9)	(10)	(11)	(12)
1	उरण	एकूण	1261	987	2248	431	261	692	7	5	12
		ग्रामीण	695	582	1277	336	213	549	6	5	11
		नागरी	566	405	971	95	48	143	1	0	1
2	पनवेल	एकूण	4723	4008	8731	1629	954	2583	52	37	89
		ग्रामीण	1802	1445	3247	986	624	1610	17	9	26
		नागरी	2921	2563	5484	643	330	973	35	28	63
3	कर्जत	एकूण	1963	1730	3693	632	464	1096	37	39	76
		ग्रामीण	967	875	1842	449	359	808	27	25	52
		नागरी	996	855	1851	183	105	288	10	14	24
4	खालापूर	एकूण	1852	1641	3493	762	389	1151	30	34	64
		ग्रामीण	649	515	1164	478	292	770	18	12	30
		नागरी	1203	1126	2329	284	97	381	12	22	34
5	पेण	एकूण	1781	1501	3282	695	390	1085	20	13	33
		ग्रामीण	1081	873	1954	529	339	868	14	11	25
		नागरी	700	628	1328	166	51	217	6	2	8
6	अलिबाग	एकूण	2345	2028	4373	933	575	1508	65	44	109
		ग्रामीण	884	743	1627	573	378	951	4	4	8
		नागरी	1461	1285	2746	360	197	557	61	40	101
7	मुरुड	एकूण	582	577	1159	312	227	539	8	3	11
		ग्रामीण	324	335	659	248	173	421	4	2	6
		नागरी	258	242	500	64	54	118	4	1	5
8	रोहा	एकूण	1804	1554	3358	639	386	1025	5	4	9
		ग्रामीण	711	600	1311	515	300	815	5	3	8
		नागरी	1093	954	2047	124	86	210	0	1	1

तक्ता क्रमांक - 11.2

नोंदणी केलेल्या जन्म-मृत्यूंची संख्या

जिल्हा - रायगड

संदर्भ वर्ष: 2003

अ. क्र.	तालुका	एकूण/ ग्रामीण/ नागरी	नोंदलेल्या जन्मांची संख्या			नोंदलेल्या मृत्यूंची संख्या			बाल मृत्यूंची संख्या		
			पुरुष	स्त्रिया	एकूण	पुरुष	स्त्रिया	एकूण	पुरुष	स्त्रिया	एकूण
(1)	(2)	(3)	(4)	(5)	(6)	(7)	(8)	(9)	(10)	(11)	(12)
9	सुधागड	एकूण	498	426	924	310	209	519	6	4	10
		ग्रामीण	410	370	780	275	189	464	6	3	9
		नागरी	88	56	144	35	20	55	0	1	1
10	माणगांव	एकूण	1835	1551	3386	840	485	1325	13	11	24
		ग्रामीण	1497	1246	2743	781	457	1238	11	11	22
		नागरी	338	305	643	59	28	87	2	0	2
11	तळा	एकूण	324	250	574	162	127	289	3	1	4
		ग्रामीण	324	250	574	162	127	289	3	1	4
		नागरी	0	0	0	0	0	0	0	0	0
12	श्रीवर्धन	एकूण	945	874	1819	374	230	604	9	4	13
		ग्रामीण	740	653	1393	302	196	498	7	4	11
		नागरी	205	221	426	72	34	106	2	0	2
13	म्हसळा	एकूण	696	582	1278	324	172	496	8	4	12
		ग्रामीण	482	380	862	289	156	445	7	3	10
		नागरी	214	202	416	35	16	51	1	1	2
14	महाड	एकूण	1993	1703	3696	611	367	978	10	11	21
		ग्रामीण	1041	875	1916	486	305	791	7	6	13
		नागरी	952	828	1780	125	62	187	3	5	8
15	पोलादपूर	एकूण	473	392	865	190	126	316	2	3	5
		ग्रामीण	307	237	544	185	117	302	2	2	4
		नागरी	166	155	321	5	9	14	0	1	1
	जिल्हा	एकूण	23075	19804	42879	8844	5362	14206	275	217	492
		ग्रामीण	11914	9979	21893	6594	4225	10819	138	101	239
		नागरी	11161	9825	20986	2250	1137	3387	137	116	253

आधार - आरोग्य सेवा संचालनालय, महाराष्ट्र राज्य, पुणे

तक्ता क्रमांक - 11.3
विविध कारणानुसार मृत्यूची संख्या

जिल्हा - रायगड

संदर्भ वर्ष - 2003

अ. क्र.	मृत्यूंचे कारण	मृत्यूंची संख्या
(1)	(2)	(3)
अ	<u>साथीचे विकार</u>	
1	हिवताप	6
2	विषमज्वर	3
3	क्षयरोग	257
4	न्युमोनिया/ श्वसन क्रियेसंबधी	64
5	अमांश, अतिसार, गॅस्ट्रो	20
ब	<u>बिगर साथीचे विकार</u>	
1	एडस	0
2	हृदय विकार	816
3	कर्करोग	181
4	बाळंतपणात मातेचा मृत्यू	16
5	पक्षाघात	171
6	मूत्रपिंड विषयक	0
क	<u>अपघात</u>	
1	आत्महत्या	49
2	रहदारी वाहतूक	94
3	विद्युत धक्का	0
4	भाजणे/ जळणे	54
5	इतर अपघात	363
ड	<u>इतर कारणे</u>	12112
एकूण मृत्यू		14206

अ.क्र.	तालुका	ग्रामीण/ एकूण	त्रिगुणी लस	पोलिओ	बीसीजी	गोवर	द्विगुणी (डी.टी.)	धनुर्वात लस		
								10 वर्षे	16 वर्षे	गरोदर स्त्रिया
(1)	(2)	(3)	(4)	(5)	(6)	(7)	(8)	(9)	(10)	(11)
1	उरण	ग्रामीण	1363	1363	1337	1373	527	660	481	1256
		एकूण	2098	2098	2196	2047	1095	1341	1059	2411
2	पनवेल	ग्रामीण	3832	3832	3914	3813	3770	4171	5153	2883
		एकूण	6314	6314	7468	6012	6562	6934	7906	3786
3	कर्जत	ग्रामीण	1635	1635	1703	1932	3084	2532	2000	3872
		एकूण	2077	2077	2273	2349	3572	2958	2419	4781
4	खालापूर	ग्रामीण	1256	1256	1341	1291	2108	2139	1681	941
		एकूण	1760	1760	1811	1794	2675	2580	2260	1251
5	पेण	ग्रामीण	1557	1557	1604	1487	2311	2459	1976	1258
		एकूण	2222	2222	3030	2052	2927	3242	2744	2166
6	अलिबाग	ग्रामीण	1925	1925	2541	1710	2441	2868	2002	1506
		एकूण	3081	2895	4600	2727	3293	3425	2901	4412
7	मुरुड	ग्रामीण	461	461	348	454	898	720	362	277
		एकूण	567	567	557	577	1170	990	628	471
8	रोहा	ग्रामीण	1064	1064	1075	935	1297	1037	369	826
		एकूण	1648	1648	1852	1480	1939	1653	968	1355
9	सुधागड	ग्रामीण	876	876	1005	821	1697	1421	1352	520
		एकूण	876	876	1005	821	1697	1421	1352	520
10	माणगांव	ग्रामीण	1683	1683	1726	1680	2592	2769	2059	1248
		एकूण	2112	2112	2445	2134	2974	3898	2513	1669
11	तळा	ग्रामीण	290	290	358	309	90	73	116	280
		एकूण	290	290	358	309	90	73	116	280
12	श्रावर्धन	ग्रामीण	680	680	698	703	386	361	346	483
		एकूण	1484	1484	1581	1465	749	753	761	831
13	म्हसळा	ग्रामीण	644	644	634	679	505	362	185	359
		एकूण	644	644	634	679	505	362	185	359
14	महाड	ग्रामीण	1653	1653	1639	1778	2140	2252	1613	1239
		एकूण	2337	2337	2305	2429	2410	3016	2267	1646
15	पोलादपूर	ग्रामीण	595	595	660	605	709	951	988	541
		एकूण	1171	1171	1204	1163	1146	1878	2031	1014
जिल्हा एकूण		ग्रामीण	19514	19514	20583	19570	24555	24775	20683	17489
		एकूण	28681	28495	33319	28038	32804	34524	30110	26952

आधार - 1) जिल्हा शल्य चिकित्सक, सामान्य रुग्णालय, रायगड

2) जिल्हा आरोग्य अधिकारी, जिल्हा परिषद, रायगड

अ. क्र.	तालुका	एकूण/ग्रामीण	कुटुंब कल्याण केंद्रांची संख्या	जननक्षम जोडप्यांची संख्या	31 मार्च अखेर संरक्षित जोडप्यांची संख्या			
					पुरुष नसबंदी	स्त्रियांची नसबंदी	लूपपध्दती	इतर पध्दतीने
(1)	(2)	(3)	(4)	(5)	(6)	(7)	(8)	(9)
1	उरण	एकूण	3	20434	0	800	622	822
		ग्रामीण	2	16258	0	296	470	470
2	पनवेल	एकूण	7	66426	171	10059	3324	6060
		ग्रामीण	5	46766	3	1695	1328	1948
3	कर्जत	एकूण	10	33157	10	3565	768	1425
		ग्रामीण	8	28459	4	1113	521	999
4	खालापूर	एकूण	4	18929	2	818	520	816
		ग्रामीण	4	18929	2	818	520	816
5	पेण	एकूण	5	30348	46	3147	1220	1821
		ग्रामीण	4	25361	4	1028	708	781
6	अलिबाग	एकूण	6	33928	40	2665	1051	2006
		ग्रामीण	5	30944	8	1080	1010	1933
7	मुरुड	एकूण	3	11572	5	1006	366	455
		ग्रामीण	2	9802	2	325	298	362
8	रोहा	एकूण	4	26549	9	1627	597	897
		ग्रामीण	3	23769	2	914	477	734
9	सुधागड	एकूण	2	12004	8	440	333	238
		ग्रामीण	2	12004	8	440	333	238
10	माणगांव	एकूण	6	27929	17	938	757	1156
		ग्रामीण	6	27929	17	938	757	1156
11	तळा	एकूण	1	4560	0	160	122	106
		ग्रामीण	1	4860	0	160	122	106
12	श्रावर्धन	एकूण	5	14896	0	1185	429	595
		ग्रामीण	3	11886	0	249	325	485
13	म्हसळा	एकूण	3	10602	4	243	218	529
		ग्रामीण	3	10602	4	243	218	529
14	महाड	एकूण	7	29294	6	2416	960	1625
		ग्रामीण	6	25085	2	961	702	800
15	पोलादपूर	एकूण	2	8301	0	189	188	239
		ग्रामीण	2	8301	0	189	188	239
एकूण जिल्हा		एकूण	68	349229	318	29258	11475	18790
		ग्रामीण	56	300955	56	10449	7977	11596

आधार :- 1) जिल्हा शल्य चिकित्सक, सामान्य रुग्णालय, रायगड 2) जिल्हा आरोग्य अधिकारी, जिल्हा परिषद, रायगड.

अ. क्र.	विकास शीर्ष व उपशीर्ष	जिल्हा पातळीवरील योजनांवर झालेला खर्च						
		बिगर - आदिवासी योजना	आदिवासी उपयोजना	आदिवासी उपयोजना क्षेत्राबाहेरील	विशेष घटक योजना	स्टेटपूल	अनुशेष	एकूण
(1)	(2)	(3)	(4)	(5)	(6)	(7)	(8)	(9)
1	कृषि व संलग्न सेवा							
	1.1 पीक संवर्धन	6.28	7.33	2.37	32.00	1.95	0.00	49.93
	1.2 फलोत्पादन	21.97	0.20	0.90	0.00	5.00	0.00	28.07
	1.3 मृदसंधारण	79.99	6.01	13.24	0.00	0.00	0.00	99.24
	1.4 पशुसंवर्धन	21.17	6.81	12.00	20.00	6.93	0.00	66.91
	1.5 दुग्धव्यवसाय विकास	0.00	0.00	0.00	0.00	0.00	0.00	0.00
	1.6 मत्स्यव्यवसाय	68.27	0.35	1.00	0.30	0.00	0.00	69.92
	1.7 वने	33.00	4.36	1.84	0.00	0.00	0.00	39.20
	1.8 पणन, कोठारे व वखारी	0.00	0.00	0.00	0.00	0.00	0.00	0.00
	1.9 सहकार	4.76	1.00	0.91	0.00	0.00	0.00	6.67
	एकूण (एक)	235.44	26.06	32.26	52.30	13.88	0.00	359.94
2	ग्रामीण विकास							
	2.1 एकात्मिक ग्रामीण विकास कार्यक्रम	28.26	10.40	241.47	4.95	0.00	0.00	285.08
	2.2 अवर्षण प्रवण क्षेत्र कार्यक्रम	0.00	0.00	0.00	0.00	0.00	0.00	0.00
	2.3 जवाहर रोजगार योजना	397.41	0.00	0.00	46.20	0.00	0.00	443.61
	2.4 रोजगार हमी योजना	96.05	0.00	0.00	0.00	1457.21	0.00	1553.26
	2.5 जमीन सुधारणा	0.00	0.00	0.00	0.00	0.00	0.00	0.00
	2.6 सामूहिक विकास	0.00	0.00	0.00	0.00	0.00	0.00	0.00
	2.7 ग्रामीण स्वच्छता कार्यक्रम	80.00	0.03	0.02	0.00	0.00	0.00	80.05
	एकूण (दोन)	601.72	10.43	241.49	51.15	1457.21	0.00	2362.00
3	पाटबंधारे व पूरनियंत्रण							
	3.1 लघु पाटबंधारे	130.66	33.25	0.00	0.00	185.66	0.00	349.57
	3.2 जलप्रदाय क्षेत्र विकास कार्यक्रम	0.00	0.00	0.00	0.00	0.00	0.00	0.00
	3.3 आयाकट विकास	0.00	0.00	0.00	0.00	0.00	0.00	0.00
	3.4 मध्यम प्रकल्प	0.00	0.00	0.00	0.00	0.00	0.00	0.00
	3.5 पूरनियंत्रण कामे	0.00	0.00	0.00	0.00	0.00	0.00	0.00
	एकूण (तीन)	130.66	33.25	0.00	0.00	185.66	0.00	349.57
4	विद्युत विकास	85.00	12.13	35.99	3.00	0.00	47.18	183.30
	एकूण (चार)	85.00	12.13	35.99	3.00	0.00	47.18	183.30

अ. क्र.	विकास शीर्ष व उपशीर्ष	जिल्हा पातळीवरील योजनांवर झालेला खर्च						
		बिगर - आदिवासी योजना	आदिवासी उपयोजना	आदिवासी उपयोजना क्षेत्राबाहेरील	विशेष घटक योजना	स्टेटपूल	अनुशेष	एकूण
(1)	(2)	(3)	(4)	(5)	(6)	(7)	(8)	(9)
5	उद्योग व खाणकाम							
	5.1 मोठे व मध्यम उद्योग	0.00	0.00	0.00	0.00	0.00	0.00	0.00
	5.2 ग्रामीण व लघु उद्योग	10.90	0.00	0.00	2.80	1.10	0.00	14.80
	एकूण (पाच)	10.90	0.00	0.00	2.80	1.10	0.00	14.80
6	वाहतूक व दळणवळण							
	6.1 मोठे व लहान बंदरे	142.23	0.00	0.00	0.00	4.23	0.00	146.46
	6.2 अंतर्देशीय जलवाहतूक	0.00	0.00	0.00	0.00	0.00	0.00	0.00
	6.3 रस्ते विकास	507.64	36.25	3.00	93.04	168.50	4565.83	5374.26
	एकूण (सहा)	649.87	36.25	3.00	93.04	172.73	4565.83	5520.72
7	सामान्य आर्थिक सेवा							
	7.1 पर्यटन	15.00	0.00	0.00	0.00	0.00	0.00	15.00
	7.2 स्थानिक विकास कार्यक्रम	0.00	0.00	0.00	0.00	0.00	0.00	0.00
	एकूण (सात)	15.00	0.00	0.00	0.00	0.00	0.00	15.00
8	सामाजिक आणि सामूहिक सेवा							
	8.1 सामान्य शिक्षण	21.93	0.00	0.00	7.06	0.00	0.00	28.99
	8.2 क्रिडा व युवक कल्याण	9.00	0.50	0.00	13.00	0.00	0.00	22.50
	8.3 कला व संस्कृती	3.00	0.00	0.00	0.00	0.00	0.00	3.00
	8.4 तांत्रिक शिक्षण	23.19	0.00	0.00	0.00	0.00	96.96	120.15
	8.5 वैद्यकीय शिक्षण व औषधी द्रव्ये	0.00	0.00	0.00	0.00	0.00	0.00	0.00
	8.6 आरोग्य सेवा	70.97	78.53	20.46	0.00	4.93	0.00	174.89
	8.7 ग्रामीण पाणी पुरवठा व स्वच्छता	99.16	14.01	15.21	7.12	214.75	0.00	350.25
	8.8 गृहनिर्माण	0.00	0.00	0.00	0.00	0.00	0.00	0.00
	8.9 नगर विकास	30.00	0.00	0.00	0.00	0.00	0.00	30.00
	8.10 माहिती व प्रसिध्दी	0.00	0.00	0.00	0.50	0.00	0.00	0.50
	8.11 मागासवर्गीयांचे कल्याण	26.80	35.36	175.79	225.85	0.00	0.00	463.80
	8.12 कामगार व कामगार कल्याण	38.07	20.62	0.00	3.38	0.05	39.13	101.25
	8.13 समाज कल्याण	6.08	0.00	0.00	0.50	0.00	0.00	6.58
	8.14 स्थानिक विकास कार्यक्रम	0.00	0.00	0.00	0.00	0.00	0.00	0.00
	8.15पोषण	0.00	15.89	27.18	0.00	0.00	0.00	43.07
	एकूण (आठ)	328.20	164.91	238.64	257.41	219.73	136.09	1344.98
	एकूण (एक ते आठ)	2056.79	283.03	551.38	459.70	2050.31	4749.10	10150.31

आधार - जिल्हा नियोजन अधिकारी, रायगड-अलिबाग.

तक्ता क्रमांक - 12.2

रोजगार हमी योजना

जिल्हा - रायगड

संदर्भ वर्ष : 2006-07

अ. क्र.	बाब	कामाचा प्रकार					
		सिंचन	सार्वजनिक कामे (रस्ते)	कृषि	वनीकरण	इतर	एकूण
(1)	(2)	(3)	(4)	(5)	(6)	(7)	(8)
1	नियोजित कामांची संख्या	0	0	1118	14	26	1158
2	मंजूर केलेल्या कामांची संख्या	0	0	210	14	10	234
3	सुरु केलेल्या कामांची संख्या	0	0	0	14	5	19
4	पूर्ण केलेल्या कामांची संख्या	0	0	0	14	0	14
5	मध्येच बंद केलेल्या कामांची संख्या	0	0	0	0	0	0
6	कामांसाठी केलेली तरतूद (रु.लाखांत)	0.00	6.72	0.00	5.69	10.7	23.11
7	कामांवर झालेला एकूण खर्च (रु.लाखात)	0.00	6.68*	0.00	5.69	10.7	23.07
8	रोजगार निर्मिती (मनुष्य दिवस लाखात)	0	0	0.000	0.118	0.095	0.213

आधार - जिल्हाधिकारी कार्यालय, रोजगार हमी योजना, रायगड .

टीप - *रु.6.68 लाख हा खर्च 2005-06 मधील 6 कामांवरील कुशल कामासाठी झालेला आहे.या कामापैकी अकुशल काम 2005-06 मध्ये झाल्यामुळे मनुष्य दिवस निर्मिती यावर्षी दर्शविणेत आलेली नाही.

तक्ता क्रमांक - 12.3

रोजगार हमी योजनेखाली घेतलेली कामे, त्यावरील रोजगार व खर्च

जिल्हा - रायगड

संदर्भ: 2006-07

अ. क्र.	महिना	खर्च (रुपये लाखात)		मनुष्य दिवस (लाखात)	रोजगार हमी योजनेखालील कामांची संख्या
		प्रत्यक्ष (महिन्यातील)	संचित आर्थिक वर्षाच्या आरंभापासून)		
(1)	(2)	(3)	(4)	(5)	(6)
1	एप्रिल 2006	0.00	0	0.029	1
2	मे 2006	6.461	6.46	0.052	16
3	जून 2006	10.709	17.17	0.044	16
4	जुलै 2006	0.09	17.26	0.004	1
5	ऑगस्ट 2006	0.38	17.64	0.008	14
6	सप्टेंबर 2006	0.96	18.60	0.02	14
7	ऑक्टोबर 2006	0	18.60	0	1
8	नोव्हेंबर 2006	0.303	18.90	0.01	15
9	डिसेंबर 2006	1.544	20.48	0.028	15
10	जानेवारी 2007	0.38	20.83	0.005	1
11	फेब्रुवारी 2007	0.338	21.17	0	11
12	मार्च 2007	1.905	23.07	0.013	11

टीप - *रु.6.68 लाख हा खर्च 2005-06 मधील 6 कामांवरील कुशल कामासाठी झालेला आहे.या कामापैकी अकुशल काम 2005-06 मध्ये झाल्यामुळे मनुष्य दिवस निर्मिती यावर्षी दर्शाविणेत आलेली नाही.

आधार - जिल्हाधिकारी कार्यालय, (रो.ह.यो.शाखा), रायगड.

अ. क्र	बाबी	तालुका							
		उरण	पनवेल	कर्जत	खालापूर	पेण	अलिबाग	मुरुड	रोहा
(1)	(2)	(3)	(4)	(5)	(6)	(7)	(8)	(9)	(10)
1	वस्ती असलेल्या गावांची एकूण संख्या	53	160	175	119	153	189	72	168
2	गावातील वाडया/वस्त्यांची संख्या	61	96	154	135	166	165	33	217
3	बारा महिने पुरेसे पाणी उपलब्ध असलेल्या								
3.1	गावांची संख्या	52	144	158	98	114	183	70	159
3.2	त्याखालील वाडया / वस्त्यांची संख्या	59	78	136	110	118	162	33	214
4	पिण्याच्या पाण्याची टंचाई असलेली गावे व वाडया/वस्त्या								
	संदर्भ वर्षातील								
	अ) एकूण टंचाईग्रस्त गावे (संख्या)	1	16	17	21	39	6	2	9
	ब) एकूण वाडया/वस्त्या (संख्या)	2	18	18	25	48	3	0	3
	बृहत आराखडयानुसार								
	अ) एकूण टंचाईग्रस्त गावे (संख्या)	1	16	17	21	39	6	2	9
	ब) एकूण टंचाईग्रस्त वाडया/वस्त्या (संख्या)	2	18	18	25	48	3	0	3
5	केलेली उपाययोजना								
	अ) टँकरने पुरवठा होणा-या								
	गावांची संख्या	1	16	16	21	39	6	2	8
	गावांतील वाडया/वस्त्यांची संख्या	1	18	17	24	46	3	0	2
	टँकरची संख्या	1	8	5	9	22	3	2	3
	ब) बैलगाडीने पुरवठा होणा-या								
	गावांची संख्या	0	0	1	0	0	0	0	1
	गावांतील वाडया/वस्त्यांची संख्या	0	0	1	1	2	0	0	1
	बैलगाडयांची संख्या	0	0	7	10	15	0	0	6
	क) इतर साधनांनी पुरवठा होणा-या (होडी)								
	गावांची संख्या	0	0	0	0	0	0	0	0
	गावांतील वाडया/वस्त्यांची संख्या	1	0	0	0	0	0	0	0
	साधने संख्या	1	0	0	0	0	0	0	0

अ. क्र	बाबी	तालुका						जिल्हा एकूण	
		सुधागड	माणगांव	तळा	श्रीवर्धन	म्हसळा	महाड		पोलादपूर
(1)	(2)	(11)	(12)	(13)	(14)	(15)	(16)	(17)	(18)
1	वस्ती असलेल्या गावांची एकूण संख्या	97	184	62	79	80	182	86	1859
2	गावातील वाडया/वस्त्यांची संख्या	144	314	95	64	77	462	207	2390
3	बारा महिने पुरेसे पाणी उपलब्ध असलेल्या								
3.1	गावांची संख्या	90	169	59	71	73	175	69	1684
3.2	त्याखालील वाडया / वस्त्यांची संख्या	127	283	91	59	70	389	162	2091
4	पिण्याच्या पाण्याची टंचाई असलेली गावे व वाडया/वस्त्या								
	संदर्भ वर्षातील								
	अ) एकूण टंचाईग्रस्त गावे (संख्या)	7	15	3	8	7	7	17	175
	ब) एकूण वाडया/वस्त्या (संख्या)	17	31	4	5	7	73	45	299
	बृहत आराखडयानुसार								
	अ) एकूण टंचाईग्रस्त गावे (संख्या)	7	15	3	8	7	7	17	175
	ब) एकूण टंचाईग्रस्त वाडया/वस्त्या (संख्या)	17	31	4	5	7	73	45	299
5	केलेली उपाययोजना								
	अ) टँकरने पुरवठा होणा-या								
	गावांची संख्या	7	15	3	8	7	7	17	173
	गावांतील वाडया/वस्त्यांची संख्या	13	31	4	5	7	73	45	289
	टँकरची संख्या	2	6	2	3	3	10	9	88
	ब) बैलगाडीने पुरवठा होणा-या								
	गावांची संख्या	0	0	0	0	0	0	0	2
	गावांतील वाडया/वस्त्यांची संख्या	4	0	0	0	0	0	0	9
	बैलगाडयांची संख्या	6	0	0	0	0	0	0	44
	क) इतर साधनांनी पुरवठा होणा-या (होडी)								
	गावांची संख्या	0	0	0	0	0	0	0	0
	गावांतील वाडया/वस्त्यांची संख्या	0	0	0	0	0	0	0	1
	साधने संख्या	0	0	0	0	0	0	0	1

आधार - कार्यकारी अभियंता, ग्रामीण पाणीपुरवठा, जिल्हा परिषद, रायगड..

तक्ता क्रमांक 12.5
रासायनिक खतांचे वाटप

जिल्हा - रायगड

संदर्भ : 2006-07

अ.क्र.	तालुका	रासायनिक खतांचे वाटप (मे.टन)		
		नियंत्रित संस्थांकडून	खाजगी संस्थांकडून	एकूण
(1)	(2)	(3)	(4)	(5)
1	उरण	0	735	735
2	पनवेल	7150	0	7150
3	कर्जत	1039	3560	4599
4	खालापूर	1102	2487	3589
5	पेण	4425	300	4725
6	अलिबाग	9600	0	9600
7	मुरुड	100	150	250
8	रोहा	3108	0	3108
9	सुधागड	0	678	678
10	माणगांव	350	4946	5296
11	तळा	60	350	410
12	श्रीवर्धन	0	708	708
13	म्हसळा	50	156	206
14	महाड	1087	52	1139
15	पोलादपूर	0	657	657
जिल्हा एकूण		28071	14779	42850

आधार - कृषि विकास अधिकारी, जिल्हा परिषद, रायगड.

तक्ता क्रमांक - 12.6

साखर कारखाने

जिल्हा:-

संदर्भ वर्ष : 2003-04

अ. क्र.	तालुका	साखर कारखान्याचे नाव	सहकारी/खाजगी	कामगार(संख्या)		गळीत क्षमता मे.टन	प्रत्यक्ष गाळप मे.टन	साखरेचे उत्पादन मे.टन	इतर उत्पादने			
				नियमित	हंगामी				इथेनॉल मे. टन	पेपर मे. टन	मद्यार्क हजार लि.	बीज मे. वॉट
(1)	(2)	(3)	(4)	(5)	(6)	(7)	(8)	(9)	(10)	(11)	(12)	(13)
1												
2												
3												
4												
5												
6												
7												
8												
9												
10												

आधार - साखर आयुक्तालय, पुणे

अ.क्र.	बाब	परिमाण	उद्दिष्ट	साध्य
(1)	(2)	(3)	(4)	(5)
1	अ) स्वर्णजयंती ग्राम स्वरोजगार योजना	लाभधारकांची संख्या	2364	2364
	ब) जवाहर ग्राम समृद्धी योजना	लाख मनुष्य दिवस	25.80	27.36
	क) लघुउद्योग स्थापन करणे	उद्योग संख्या	108	206
2	अ) अतिरिक्त जमिनीचे वाटप	हेक्टर	0	0.00
	ब) लाभधारक	संख्या-अनु.जाती	0	0
		अनु.जमाती	0	0
इतर		0	0	
3	वेठबिगरांचे पुनर्वसन	खेडी संख्या	0	0
4	पिण्यासाठी स्वच्छ पाणी	खेडी संख्या	56	23
5	अ) प्राथमिक आरोग्य केंद्र	केंद्र संख्या	0	0
	ब) उपकेंद्र	उपकेंद्र संख्या	0	0
6	अ) कुटुंब नियोजन शस्त्रक्रिया	संख्या	13500	11118
	ब) सममूल्य शस्त्रक्रिया	संख्या	10760	8306
7	अ) एकात्मिक बालविकास सेवा गट	संख्या	0	0
	ब) अंगणवाडी	संख्या	0	0
8	अ) अनु.जातीच्या कुटुंबांना सहाय्य	संख्या	1043	937
	ब) अनु.जमातीच्या कुटुंबांना सहाय्य	संख्या	1919	1506
9	अ) घरांसाठी जागा (इंदिरा आवास योजना)	संख्या(लाभार्थी)	5259	3613
	ब) घरबांधणीसाठी अर्थसहाय्य (इंदिरा आवास योजना)	हजारात	80235	80235
	क) आर्थिकदृष्ट्या दुर्बल घटकांसाठी घरे	संख्या	2559	3613
	ड) कमी उत्पन्न गटासाठी घरे	संख्या	0	0
10	गलिच्छ वस्ती सुधारणा	लोकसंख्या	0	0
11	झाडे लावणे	रोपे संख्या लाखात	16.95	17.68
12	रास्त भावाची दुकाने उघडणे	संख्या	0	0
13	अ) खेड्यांचे विद्युतीकरण	संख्या	0	0
	ब)पंप संचांसाठी विद्युतीकरण	संख्या	318	318
	क) सुधारित चुली	संख्या	0	0
	ड) बायोगॅस	संख्या	200	200

आधार - जिल्हा नियोजन अधिकारी, रायगड.

तक्ता क्रमांक - 12.8

स्थानिक विकास कार्यक्रम (लोकसभा मतदार संघ)

जिल्हा - रायगड

संदर्भ : 2006-07

अ. क्र.	लोकसभा मतदार संघाचे नांव	मतदार संघाला मंजूर तरतूद (रुपये हजारात)	मंजूर कामांची संख्या			मंजूर कामांची अंदाजित किंमत(रू.हजारात)	संदर्भ वर्षात झालेला एकूण खर्च (रुपये हजारात)
			जुनी अपूर्ण कामे	संदर्भ वर्षातील नवीन कामे	एकूण		
(1)	(2)	(3)	(4)	(5)	(6)	(7)	(8)
1	3-कुलाबा	0	23	134	157	31568	13064
2	2- रत्नागिरी	2500	10	3	13	1771	1671
	एकूण	2500	33	137	170	33339	14735

तक्ता क्रमांक - 12.9

स्थानिक विकास कार्यक्रम (विधानसभा मतदार संघ)

जिल्हा - रायगड

संदर्भ : 2006-07

अ. क्र.	विधानसभा मतदार संघाचे नांव	मतदार संघाला मंजूर तरतूद (रुपये हजारात)	मंजूर कामांची संख्या			मंजूर कामांची अंदाजित किंमत (रुपये हजारात)	संदर्भ वर्षात झालेला एकूण खर्च (रुपये हजारात)
			जुनी अपूर्ण कामे	संदर्भ वर्षातील नवीन कामे	एकूण		
(1)	(2)	(3)	(4)	(5)	(6)	(7)	(8)
1	12 - महाड	8000	37	27	64	8744	7928
2	13-श्रीवर्धन	8000	35	33	68	10217	8000
3	14-माणगांव	8000	28	25	53	8298	7418
4	15 -पेण	8000	45	42	87	8764	7991
5	16-अलिबाग	8000	22	57	79	10215	7931
6	17-पनवेल	8000	27	23	50	10460	6827
7	18-खालापूर	8000	39	27	66	11404	6718
	एकूण	56000	233	234	467	68102	52813

आधार - जिल्हा नियोजन अधिकारी, रायगड

तक्ता क्रमांक - 12.10

स्थानिक विकास कार्यक्रम (राज्यसभा सदस्य)

जिल्हा - रायगड

संदर्भ - 2006-07

अ. क्र.	राज्यसभा सदस्यांचे नाव	जिल्ह्याकरिता उपलब्ध करून दिलेली तरतूद (रुपये हजारात)	मंजूर कामांची संख्या			मंजूर कामांची अंदाजित किंमत (रुपये हजारात)	संदर्भ वर्षात झालेला एकूण खर्च (रुपये हजारात)
			जुनी अपूर्ण कामे	संदर्भ वर्षातील नवीन कामे	एकूण		
(1)	(2)	(3)	(4)	(5)	(6)	(7)	(8)
1	श्री अधिक शिरोडकर	0	15	0	15	0	588
2	श्री बी.पी.आपटे	0	1	0	1	0	232
3	श्री एकनाथ ठाकूर	0	3	1	4	943	1048
4	श्री वेदप्रकाश गोयल	286	0	1	1	286	698
5	श्री सतीश प्रधान	0	1	0	1	0	53
6	श्री वसंत चव्हाण	1000	0	3	3	1783	0
7	श्री प्रफुल्ल पटेल	1000	0	0	0	0	0
8	श्री पी.सी.अलेक्झांडर	0	2	0	2	0	54
9	श्री प्रितीश नंदी	2000	22	0	22	0	2054
10	श्री राम जेठमलानी	0	3	0	3	0	534
11	कै. प्रमोद महाजन	0	1	0	1	0	503
12	श्री मनोहर जोशी	1500	0	2	2	1654	0
13	श्री संजय राऊत	4997	0	7	7	4971	1710
14	श्री दिलिप कुमार	210	1	1	2	2279	207
		10993	49	15	64	11916	7681

आधार - जिल्हा नियोजन अधिकारी, रायगड.

तक्ता क्रमांक - 12.11

स्थानिक विकास कार्यक्रम (विधानपरिषद सदस्य)

जिल्हा - रायगड

संदर्भ - 2006-07

अ. क्र.	विधानपरिषद सदस्यांचे नाव	जिल्ह्याकरिता उपलब्ध करून दिलेली तरतूद (रुपये हजारात)	मंजूर कामांची संख्या			मंजूर कामांची अंदाजित किंमत (रुपये हजारात)	संदर्भ वर्षात झालेला एकूण खर्च (रुपये हजारात)
			जुनी अपूर्ण कामे	संदर्भ वर्षातील नवीन कामे	एकूण		
(1)	(2)	(3)	(4)	(5)	(6)	(7)	(8)
2	श्री जयंत पाटील	8000	13	45	58	9378	6625
3	श्री अनंत तरे	1332	3	4	7	1032	835
एकूण		9332	16	49	65	10410	7460

आधार - जिल्हा नियोजन अधिकारी, रायगड.

तक्ता क्रमांक - 13.1
पोलिस अधिकारी/ कर्मचारी यांची संख्या

जिल्हा - रायगड

संदर्भ वर्ष:2006-07

अ. क्र.	पदनाम	संख्या	
		एकूण संख्या	पैकी महिलांची संख्या
(1)	(2)	(3)	(4)
1	पोलिस अधिकारी/ कर्मचा-यांची संख्या		
	1.1 पोलिस उपमहानिरीक्षक	-	-
	1.2 पोलिस आयुक्त	-	-
	1.3 पोलिस उप आयुक्त	-	-
	1.4 पोलिस सहायक आयुक्त	-	-
	1.5 पोलिस अधीक्षक	1	-
	1.6 अपर पोलिस अधीक्षक	1	-
	1.7 पोलिस उप अधीक्षक	10	-
	1.8 पोलिस निरीक्षक	25	-
	1.9 पोलिस उप निरीक्षक	106	2
	1.10 पोलिस जमादार/ हवालदार	750	6
	1.11 पोलिस शिपाई / पोलिस नाईक	1382	152
	एकूण पोलिस अधिकारी/ कर्मचारी संख्या	2275	160
2	पोलिस ठाणे	25	XX
3	आउट पोस्ट	20	XX
4	पोलिस चौकी	3	XX
5	लॉकअप्स	21	XX
6	पोलिस ठाणे, आउट पोस्ट व सब पोस्ट आदींची सोय असलेली गावे व शहरे	48	XX
7	पोलिस दलांचा एकूण खर्च (रू.लाखात)	3462	XX

आधार - 1) जिल्हा पोलिस अधीक्षक, रायगड-अलिबाग.

2)नवी मुंबई पोलिस आयुक्तालय,

तक्ता क्रमांक - 13.2

दिवाणी व फौजदारी न्यायालयांत निकालात काढलेली प्रकरणे

जिल्हा- रायगड

संदर्भ वर्ष: 2006-07

अ. क्र.	न्यायालये	एकूण प्रकरणे	मूळ		अपील	
			नियमित	संकीर्ण	नियमित	संकीर्ण
(1)	(2)	(3)	(4)	(5)	(6)	(7)
1	दिवाणी न्यायालय	6328	2146	1701	1387	1094
2	फौजदारी न्यायालय	19740	16733	1597	257	1153
3	लोक न्यायालय	6998	1699	162	5137	उ.ना.
4	कामगार न्यायालय	470	346	124	उ.ना.	उ.ना.
5	औद्योगिक न्यायालय	211	68	उ.ना.	143	उ.ना.
6	कौटुंबिक न्यायालय	उ.ना.	उ.ना.	उ.ना.	उ.ना.	उ.ना.
7	जिल्हा दंडाधिकारी तथा कार्यकारी दंडाधिकारी	6258	5694	उ.ना.	564	उ.ना.

आधार -1)जिल्हा व सत्र न्यायाधीश, रायगड.

2)आयुक्त, कामगार न्यायालय, रायगड.

3) जिल्हा दंडाधिकारी व कार्यकारी दंडाधिकारी ,रायगड.

4) जिल्हा विधी सेवा प्राधिकारण तथा दिवाणी न्यायाधीश वरिष्ठस्तर, ठाणे.

तक्ता क्रमांक - 14.1

चित्रपट गृहे, व्ही.डी.ओ. केंद्र आणि केबलधारक यांची आकडेवारी

जिल्हा-रायगड

संदर्भ वर्ष: 31.3.2007

अ. क्र.	तालुका	कायम स्वरुपी चित्रपटगृहे		फिरती चित्रपटगृहे		व्हीडीओ केंद्रे		केबल धारक		वसूल केलेला करमणूक कर (रुपये हजारात)
		संख्या	प्रत्येक खेळा साठी असलेली आसन क्षमता	संख्या	प्रत्येक खेळा साठी असलेली आसन क्षमता	संख्या	प्रत्येक खेळा साठी असलेली आसन क्षमता	केबल चालक संख्या	केबल ग्राहक संख्या	
(1)	(2)	(3)	(4)	(5)	(6)	(7)	(8)	(9)	(10)	(11)
1	उरण	-	-	-	-	-	-	22	6789	981
2	पनवेल	3	1450	-	-	9	376	136	20284	9083
3	कर्जत	1	210	-	-	1	45	47	6274	1211
4	खालापूर	-	-	-	-	3	150	43	8890	3304
5	पेण	1	585	-	-	1	30	35	3748	934
6	अलिबाग	2	1006	-	-	-	-	53	5790	1409
7	मुरुड	-	-	-	-	1	50	19	2744	457
8	रोहा	2	507	-	-	2	60	39	5016	973
9	सुधागड	1	380	-	-	-	-	12	999	181
10	माणगांव	1	500	-	-	1	30	28	1858	794
11	तळा	-	-	-	-	-	-	4	364	70
12	श्रीवधन	-	-	-	-	2	72	21	3170	470
13	म्हसळा	-	-	-	-	1	70	10	800	163
14	महाड	2	716	-	-	4	135	33	6000	1041
15	पोलादपूर	-	-	-	-	-	-	9	634	113
जिल्हा एकूण		13	5354	0	0	25	1018	511	73360	21184

आधार- जिल्हाधिकारी कार्यालय (करमणूक शाखा), रायगड.

तक्ता क्रमांक - 14.2

मुद्रणालये आणि त्यांनी प्रकाशित केलेली वर्तमानपत्रे व नियतकालिके

जिल्हा-रायगड

संदर्भ-31.3.2006

अ. क्र.	तालुका	मुद्रणालयांची संख्या	दैनिक वर्तमान पत्रे आणि नियतकालिके					
			दैनिक	साप्ताहिक	पाक्षिक	मासिक	त्रैमासिक	वार्षिक
(1)	(2)	(3)	(4)	(5)	(6)	(7)	(8)	(9)
1	उरण	1	1	2	-	-	-	-
2	पनवेल	1	1	5	1	-	-	-
3	कर्जत	-	-	-	-	-	-	-
4	खालापूर	-	-	-	-	-	-	-
5	पेण	1	1	4	-	-	-	-
6	अलिबाग	8	2	4	1	1	-	-
7	मुरुड	-	-	-	-	-	-	-
8	रोहा	1	-	1	-	-	-	-
9	सुधागड	1	-	-	-	-	-	-
10	माणगांव	1	-	2	-	-	-	-
11	तळा	-	-	1	-	-	-	-
12	श्रीवधन	-	-	1	-	-	-	-
13	म्हसळा	-	-	-	-	-	-	-
14	महाड	1	-	1	-	-	-	-
15	पोलादपूर	2	1	0	-	-	-	-
एकूण जिल्हा		17	6	21	2	1	0	0

आधार:- 1)अधिक्षक, पुस्तके व प्रकाशने, महाराष्ट्र राज्य, मुंबई.

तक्ता क्रमांक - 14.3

लोकसभा व विधानसभा निवडणूकीबाबतची आकडेवारी

जिल्हा- रायगड

संदर्भ वर्ष 2004

अ. क्र.	मतदारसंघाचे नाव	एकूण मतदारांची संख्या	मतदान केलेल्या मतदारांची संख्या			मतदानाची टक्केवारी	पक्षनिहाय मिळालेली मते (संख्या)	
			पुरुष	स्त्रिया	एकूण		भारतीय राष्ट्रीय काँग्रेस	भारतीय जनता पार्टी
1	2	3	4	5	6	7	8	9
लोकसभा निवडणूक :		एप्रिल 2004						
1	3- कुलाबा (रायगड जिल्ह्यातील महाड-पोलादपूर वगळता)	1E+06	408520	383724	792244	63.39	312225	0
2	रत्नागिरी लोकसभा मतदार संघातील 12-महाड विधानसभा मतदार संघ)	151064	45252	49760	95012	62.90	0	0
लोकसभा एकूण		1E+06	453772	433484	887256	63.34	312225	0
विधानसभा निवडणूक :		ऑक्टोबर 2004						
1	12-महाड	154859	56421	61980	118401	76.46	-	-
2	13-श्रीवर्धन	174926	54446	68816	123262	70.47	45873	-
3	14-माणगांव	180438	60461	64365	124826	69.18	0	0
4	15-पेण	202522	75607	71043	146650	72.41	56841	0
5	16-अलिबाग	211926	78090	73461	151551	71.51	65828	0
6	17-पनवेल	301880	105597	90803	196400	65.06	73836	17963
7	18-खालापूर	232663	87697	73670	161367	69.36	48662	0
विधानसभा एकूण		1E+06	518319	504138	1022457	70.07	291040	17963

जिल्हा- रायगड

अ. क्र.	मतदारसंघाचे नाव	पक्षनिहाय मिळालेली मते (संख्या)										
		शेतकरी कामगार पक्ष	शिवसेना	अखिल भारतीय सेना	आर. पी. आय	लोक राज्य पार्टी	समाज वादी पार्टी	भारतीय बहुजन महासंघ	अपक्ष	राष्ट्रवादी काँग्रेस पार्टी	बहुजन समाज पार्टी	राष्ट्रीय समाज पक्ष
1	2	10	11	12	13	14	15	16	17	18	19	20
लोकसभा निवडणूक :		एप्रिल 2004										
1	3- कुलाबा (रायगड जिल्ह्यातील महाड-पोलादपूर वगळता)	280355	164242	0	0	0	0	0	22570	0	12852	
2	रत्नागिरी लोकसभा मतदार संघातील 12-महाड विधानसभा मतदार संघ)	5029	51835	0	0	0	0	0	2205	35943	-	-
लोकसभा एकूण		285384	216077	0	0	0	0	0	24775	35943	12852	0
विधानसभा निवडणूक :		ऑक्टोबर 2004										
1	12-महाड	2478	53193	0	1555	0	0	0	2559	56972	1644	0
2	13-श्रीवर्धन	18856	52998	0	0	0	0	0	3954	0	1581	0
3	14-माणगांव	10131	37591	0	0	0	0	0	5427	69865	1812	0
4	15-पेण	41905	28175	0	0	0	0	0	17186	0	2543	0
5	16-अलिबाग	59961	12972	2803	0	0	0	0	9160	0	827	0
6	17-पनवेल	93559	0	0	2126	0	0	0	3098	0	2944	2874
7	18-खालापूर	41093	51632	0	0	1884	878	1411	11751	0	4056	0
विधानसभा एकूण		267983	236561	2803	3681	1884	878	1411	53135	126837	15407	2874

आधार - 1) जिल्हा निवडणूक अधिकारी, जिल्हाधिकारी कार्यालय, रायगड-अलिबाग.

2) उप विभागीय अधिकारी, महाड(रत्नागिरी मतदारसंघाच्या आकडेवारीसाठी)