



जिल्हा सामाजिक व आर्थिक समालोचन – 2025

जिल्हा : बुलडाणा



जिजामाता जन्मस्थळ, सिंदखेड राजा

ज्ञानगंगा अभयारण्य, बुलडाणा

आनंदसागर, शेगांव



अर्थ व सांख्यिकी संचालनालय, महाराष्ट्र शासन मुंबई.



फक्त कार्यालयीन उपयोगाकरीता

जिल्हा सामाजिक व आर्थिक

समालोचन 2025



जिल्हा सांख्यिकी कार्यालय, बुलडाणा

अर्थ व सांख्यिकी संचालनालय,

महाराष्ट्र शासन,

मुंबई.



प्रस्तावना

बुलडाणा जिल्ह्याच्या नियोजनपूर्वक विकासकामासाठी व भविष्यातील विकासाचे अंदाज काढण्यासाठी उपयोगी असणारी सांख्यिकीय आकडेवारी संबंधित कार्यालयाकडून गोळा करून 'जिल्हा सामाजिक व आर्थिक समालोचन – 2025' चे प्रकाशन पूर्ण करण्यात आलेले आहे.

जिल्ह्यातील केंद्र पूरस्कृत योजना, राज्य शासनाच्या योजना, जिल्हा परिषदेकडील योजना, अनुसूचित जाती उपयोजना, आदिवासी उपयोजना (ओ.टी.एस.पी.) इत्यादी राबविण्यासाठी या पुस्तिकेतील आकडेवारी ही अत्यंत उपयोगी पडेल, अशी माझी खात्री आहे.

सदर पुस्तिकेचे प्रकाशन मा. आयुक्त, अर्थ व सांख्यिकी संचालनालय, मुंबई व मा. सहसंचालक, अर्थ व सांख्यिकी संचालनालय, प्रादेशिक कार्यालय, अमरावती यांच्या मार्गदर्शनानुसार पूर्ण करण्यात आले आहे.

सर्व अधिका-यांनी त्यांच्या खात्यांची आकडेवारी विहित वेळेत दिल्यामुळेच प्रकाशन पूर्ण करता आले. त्याबद्दल मी अर्थ व सांख्यिकी संचालनालयातर्फे सर्वांचा ऋणी आहे.

उपसंचालक,
जिल्हा सांख्यिकी कार्यालय
बुलडाणा.

दिनांक:- 31/10/2025

अनुक्रमणिका
जिल्हा सामाजिक व आर्थिक समालोचन - २०२५

जिल्हा - बुलडाणा

तक्ता क्र.	विषय	पृष्ठ क्रमांक
	भाग १ - समालोचन	
	१. जिल्हाचा समग्र आढावा	१
	२. दृष्टिक्षेपात जिल्हा	१४
	३. जिल्हा वार्षिक योजनेचा आढावा	२१
	जिल्हाचा नकाशा	२५
	निवडक निर्देशांकावर आधारित आलेख	२६
	भाग २ - सांख्यिकीय तक्ते	
१	निवडक निर्देशक	
१.१ (अ)		३३
१.१ (ब)	जिल्हातील विविध सामाजिक व आर्थिक बाबींचे निवडक निर्देशक	३७
१.१ (क)		४२
१.२	जिल्हातील महत्वाची सांख्यिकी	४६
२	जिल्हा उत्पन्न अंदाज	
२.१	क्षेत्रवार स्थूल जिल्हा उत्पन्न- चालू किमतीनुसार	५०
२.२	क्षेत्रवार निव्वळ जिल्हा उत्पन्न- चालू किमतीनुसार	५३
२.३	क्षेत्रवार स्थूल जिल्हा उत्पन्न - स्थिर (२०११-१२) किमतीनुसार	५६
२.४	क्षेत्रवार निव्वळ जिल्हा उत्पन्न- स्थिर (२०११-१२) किमतीनुसार	५९
३	किंमती व सार्वजनिक वितरण व्यवस्था	
	किंमती विषयक आकडेवारी	
३.१	जिल्हातील महत्वाच्या वस्तुंच्या केंद्रनिहाय त्रैमासिक सरासरी किरकोळ किंमती	६३
	सार्वजनिक वितरण व्यवस्था	
३.२	रास्त भाव धान्य दुकाने, शिधापत्रिका धारकांची व गोदामांची संख्या	६६
३.३	अंत्योदय अन्न योजना व प्राधान्य गटात मोडणाऱ्या (अंत्योदय अन्न योजना वगळून) कुटुंबांसाठी अन्नधान्याचे नियतन व उचल	६८
४	जमीन व इतर महसूल, स्थानिक स्वराज्य संस्थांचे उत्पन्न/खर्च, बँकिंग, विमा, बचत गट	
	जमीन व इतर महसूल	
४.१ (अ)	शासकीय कर व इतर यांची वसूली / थकबाकी जमिन महसूल (सर्वसाधारण, वाढीव, संकिर्ण), सेस (उपकर-जि.प., ग्रा.प., पं.स., इ.जी.एस.) शिक्षण कर, अकृषीक आकारणी, सिटी सर्वे (पोट हिस्सा फाळणी फी), वस्तीवाढ सनद फी, अंतर्गत लेखा परिक्षण वसूली व नझूल बाकी.	७०
४.१ (ब)	शासकीय कर व इतर यांची वसूली / थकबाकी (खाणी, गौण खनिज रॉयल्टी, मत्स्यव्यवसाय कर, कोर्ट फी व मुद्रांक शुल्क, नोंदणीपत्र फी, बीएडीआर व बीबीआर कायदानुसार मिळणाऱ्या रकमा, महसूल प्रमाणपत्राद्वारे होणारी वसूली, करमणूक, जाहिरात कर इत्यादी)	७१
४.१ (क)	शासकीय कर व इतर यांची वसूली / थकबाकी (सर्व साधारण तगाई, मृद संधारण थकबाकी, वन जमिनीवरील भूमीहीन शेतमजुरांना पुनर्वसनासाठी दिलेले कर्ज, अकृषीक कर्ज, आदर्श गृहनिर्माण कर्ज, इतर देशाकडून आलेल्या निर्वासितांना दिलेली कर्जे, प्रकल्पग्रस्तांना आणि कुळांना दिलेले कर्ज, नैसर्गिक आपत्ती कर्ज, जमिन सुधारणा - कब्जेहक्क किंमती इत्यादी)	७२

अनुक्रमणिका
जिल्हा सामाजिक व आर्थिक समालोचन - २०२५

जिल्हा - बुलडाणा

तक्ता क्र.	विषय	पृष्ठ क्रमांक
	स्थानिक स्वराज्य संस्थांचे उत्पन्न/खर्च	
४.२	नागरी स्थानिक स्वराज्य संस्थांचे २०२०-२१ मधील उत्पन्न व खर्च	७३
४.३	ग्रामपंचायतींचे उत्पन्न व खर्च	७४
४.४	जिल्हा परिषदचे उत्पन्न व खर्च	७५
	बँक व विमा	
४.५	तालुकानिहाय बँक कार्यालये, वर्गीकृत बँकांची संख्या, जिल्हा मध्यवर्ती सहकारी बँकेच्या शाखा, ठेवी व कर्जे	७६
	बचत गट	
४.६	जिल्ह्यातील बचत गटांबाबतची माहिती	७८
५	कृषी व संलग्न सेवा	
	कृषी	
५.१	जमिनीच्या वापराविषयी माहिती	८४
५.२	निरनिराळ्या पिकांखालील क्षेत्र	८६
५.३	जिल्ह्यात वितरीत करण्यात आलेले बियाणे	१०१
५.४	रासायनिक खतांचा वापर	१०२
५.५	निरनिराळ्या पिकांची प्रति हेक्टरी उत्पादकता	१०४
५.६	मुख्य पिकांचे दर हेक्टरी अंदाजित उत्पादन	१०८
५.७	तालुकानिहाय पर्जन्य दिवसांची संख्या व एकूण पर्जन्य	११०
	पदुम	
५.८	कृत्रिम रेतन व दुग्ध उत्पादनाची तालुकानिहाय प्रगती	१११
५.९	पशुवैद्यकीय संस्थांबाबतची माहिती	११३
५.१०	भूजल मत्स्यव्यवसाय विषयक माहिती	११४
५.११	सागरी मत्स्यव्यवसाय विषयक माहिती	११५
५.१२	शासकीय आणि सहकारी दुग्ध शाळांमधील दुग्ध उपउत्पादने	११६
५.१३	दुग्ध विकास सहकारी संस्थांबाबतची माहिती	११७
	जलसंपदा व लाभ क्षेत्र	
५.१४	जिल्ह्यातील सिंचनाच्या व पाणी उपसा करण्याच्या सोयी	११८
५.१५	विविध साधनांखालील ओलिताचे क्षेत्र	११९
५.१६	सिंचन विहिरीविषयक माहिती	तक्ता वगळण्यात आला आहे.
५.१७	कूपनलिका, हातपंप व विद्युत पंपांविषयी माहिती	१२०
५.१८	जिल्ह्यातील पाटबंधारे विषयक सुविधा (राज्यस्तर पाटबंधारे)	१२१
५.१९	जिल्ह्यातील लघुपाटबंधार्यांच्या कामाविषयक माहिती	१२२
५.२०	मोठे व मध्यम पाटबंधारे प्रकल्पांविषयी माहिती	१२४
५.२१	जिल्ह्यातील पाणलोट क्षेत्र विकास कार्यक्रमांतर्गत मृद व जलसंधारण कामांची प्रगती	१२६
५.२२	जिल्ह्यातील जलयुक्त शिवार अभियानाबाबतची माहिती	१२८
	वने व पर्यावरण	
५.२३	जिल्ह्यातील एकूण वनक्षेत्र	१३०
५.२४	जिल्ह्यातील वनांचे वर्गीकरण	१३१
५.२५	सामाजिक वनीकरण कार्यक्रमांतर्गत वृक्षरोपणाचे लक्ष्य व साध्य	१३२
५.२६	वन्यजीव व राष्ट्रीय उद्याने / अभयारण्यांतर्गत प्रकल्पनिहाय क्षेत्र व खर्च	१३४
५.२७	मुख्य व गौण वन उत्पादने व उत्पन्नाविषयी माहिती	१३५
५.२८	संवर्गनिहाय कारखान्यांचा तपशील	१३६

अनुक्रमणिका
जिल्हा सामाजिक व आर्थिक समालोचन - २०२५

जिल्हा - बुलडाणा

तक्ता क्र.	विषय	पृष्ठ क्रमांक
६	उद्योग, रोजगार व स्वयंरोजगार, कामगार व सहकार	
	उद्योग	
६.१	जिल्ह्यातील उद्योगांबाबतचा तपशील	१३८
६.१ (अ)	जिल्ह्यातील तालुकानिहाय उद्योग आधार असलेले सूक्ष्म, लघु व मध्यम उपक्रमांची माहिती	१४१
६.२	जिल्ह्यातील विविध यंत्रणांकडे उपलब्ध असलेल्या स्वयंरोजगाराच्या योजनांतर्गत लाभ दिलेल्या लाभधारकांची संख्या	१४२
	रोजगार व स्वयंरोजगार	
६.३	कारखान्यातील कामगारांची दैनिक सरासरी संख्या	१४३
६.४	कौशल्य विकास, रोजगार व उद्योजकता मार्गदर्शन केंद्राबाबतची सांख्यिकी	१४४
६.५	शासकीय कर्मचाऱ्यांचा सर्वेक्षण माहितीकोष अंतर्गत शासकीय कर्मचाऱ्यांची संख्या	१४५
६.६	निरनिराळ्या उद्योगांतील रोजगारांबाबतची माहिती	१४६
	कामगार	
६.७	दुकाने, व्यापारी संस्था व त्यातील कामगारांबाबतची माहिती	१४७
	सहकार	
६.८	प्राथमिक कृषी सहकारी संस्थांचा तपशील	१४८
६.९	प्राथमिक कृषि पतपुरवठा संस्थांचा तपशील	१५१
६.१०	जिल्ह्यातील साखर कारखाने विषयक माहिती	१५२
६.११	विविध प्रकारच्या सहकारी संस्थांचा तपशील	१५४
६.१२	सहकारी संस्थांची लेखापरीक्षण वर्गाप्रमाणे संख्या	१५६
६.१३	जिल्हा कार्यक्षेत्र असलेल्या सहकारी बँकांचे कार्य	१५७
६.१४	बिगर-कृषी सहकारी पतसंस्थांचे कार्य	१५८
६.१५	परवानाधारक सावकारांची संख्या आणि त्यांनी दिलेली कर्जे	१५९
	पणन	
६.१६	जिल्हा आणि प्राथमिक पणन संस्थांचे कार्य	१६०
६.१७	नियंत्रित बाजारपेठांतील कृषी मालांची वार्षिक आवक	१६१
६.१८	निवडक कृषि मालाच्या त्रैमासिक सरासरी घाऊक किंमती	१६४
	वस्त्रोद्योग	
६.१९	सहकारी सूत गिरण्या, हातमाग व यंत्रमाग यांचा तपशील	१६५
७	पायाभूत सुविधा	
	उर्जा	
७.१	जिल्ह्यातील विजेचा वापर	१६८
	प्रादेशिक परिवहन, महाराष्ट्र राज्य मार्ग परिवहन व दळणवळण	
७.२	मोटर वाहनांची आणि अनुज्ञापती धारकांची संख्या	१६९
७.२ (अ)	अनुज्ञापती धारकांची संख्या	१७०
७.३	महाराष्ट्र राज्य मार्ग परिवहन महामंडळाची प्रवासी वाहतूक	१७१
७.४	स्थानिक स्वराज्य संस्थांचे वाहतूक उपक्रम	१७२
७.५	पोस्ट आणि दूरध्वनी सेवा यांची आकडेवारी	१७३
	सार्वजनिक बांधकाम	
७.६	प्रकार व पृष्ठभाग यानुसार रस्त्यांची लांबी	१७४
७.७	जिल्ह्यातील रस्ते विकास कार्यक्रमाची प्रगती	१७५
७.८	तालुक्यातील रस्तेविषयक आकडेवारी (आदिवासी + बिगर आदिवासी क्षेत्र)	१७६

अनुक्रमणिका
जिल्हा सामाजिक व आर्थिक समालोचन - २०२५

जिल्हा - बुलडाणा

तक्ता क्र.	विषय	पृष्ठ क्रमांक
	पाणी पुरवठा व स्वच्छता	
७.९	पिण्याच्या पाण्याच्या सोयी व टंचाई संबंधी केलेल्या उपाययोजना	१७८
७.१०	अनुसूचित जाती व नवबौद्ध वैयक्तिक नळजोडणी	१८०
७.११	ग्रामीण भागात शौचालयाची सुविधा असणाऱ्या कुटुंबांची संख्या	१८१
८	सामाजिक क्षेत्रे व सामूहिक सेवा	
	शिक्षण	
८.१	जिल्ह्यातील प्राथमिक शाळांबाबतची माहिती	१८३
८.२	जिल्ह्यातील माध्यमिक शाळांबाबतची माहिती	१८६
८.३	जिल्ह्यातील उच्च माध्यमिक शाळांबाबतची माहिती	१८९
८.४	शैक्षणिक संस्थांतील अनुसूचित जातीच्या विद्यार्थ्यांची संख्या	१९२
८.५	शैक्षणिक संस्थांतील अनुसूचित जमातीच्या विद्यार्थ्यांची संख्या	१९४
८.६	शैक्षणिक संस्थांतील अल्पसंख्यांक विद्यार्थ्यांची संख्या	१९७
८.७	जिल्ह्यातील साक्षरतेचे प्रमाण	१९९
८.८	इयत्तानिहाय विद्यार्थी संख्या	२०१
८.९	प्राथमिक शाळांतील विद्यार्थ्यांचे उत्तीर्णतेचे प्रमाण	२०३
८.१०	प्राथमिक शाळांतील विद्यार्थ्यांच्या गळतीचे प्रमाण	२०४
८.११	शारीरिक शिक्षण महाविद्यालये, क्रीडांगणे, क्रीडा संस्था आणि क्रीडा शिष्यवृत्तीधारक याबाबतची माहिती	२०५
८.१२	इयत्ता दहावी नंतर विविध क्षेत्रातील संस्था संख्या, उपलब्ध प्रवेश क्षमता व प्रवेश मिळालेल्या विद्यार्थ्यांची संख्या	२०७
८.१३	जिल्ह्यातील महाविद्यालयांबाबतची माहिती	२११
८.१४	व्यावसायिक शिक्षण संस्थांबाबतची माहिती	२१३
	सार्वजनिक आरोग्य	
८.१५	सार्वजनिक व शासन सहाय्यीत वैद्यकीय सुविधांची माहिती	२१५
८.१५ (अ)	कोविड-१९ बाधित रुग्णांसाठी उपलब्ध उपचार सुविधा	२१७
८.१६	खाजगी वैद्यकीय सुविधांची माहिती	२१८
८.१७	जिल्ह्यातील आरोग्य व्यवस्थापन माहिती प्रणाली अंतर्गत जन्म व मृत्यूची संख्या	२१९
८.१८	जिल्ह्यातील प्रसूतीपूर्व तपासणीची संख्या	२२१
८.१९	विविध कारणांनुसार मृत्यूची संख्या	२२२
८.२०	माता व बाल संगोपन कार्यक्रमांतर्गत लस टोचणी	२२३
८.२१	कुटुंब कल्याण कार्यक्रमाची प्रगती	२२५
	महिला व बालविकास	
८.२२	जिल्ह्यातील कार्यरत अंगणवाड्या, कार्यरत सेविका व अंगणवाड्या इमारतींचा तपशिल	२२७
८.२३	जिल्ह्यातील कार्यरत अंगणवाड्या व त्यामधील बालके	२२९
८.२४	जिल्ह्यातील कार्यरत अंगणवाड्यांमधील कुपोषित बालकांचे श्रेणीनिहाय वर्गीकरण	२३३
८.२५	एकात्मिक बाल विकास सेवा योजना - माता व बालसंगोपन	२३५
	गृहनिर्माण	
८.२६	सिडकोने / म्हाडाने बांधलेल्या घरांचा तपशिल	२३७
८.२७	प्रधानमंत्री आवास योजना	२३८
८.२८	घरबांधणीसाठी अर्थसहाय्य योजनेअंतर्गत ग्रामीण क्षेत्रात दिलेली घरे	२४०

अनुक्रमणिका
जिल्हा सामाजिक व आर्थिक समालोचन - २०२५

जिल्हा - बुलडाणा

तक्ता क्र.	विषय	पृष्ठ क्रमांक
	सामाजिक न्याय	
८.२९	जिल्ह्यातील मागासवर्गीय वसतीगृहे, त्यांची प्रवेश क्षमता व दिलेले प्रवेश	२४४
८.३०	जिल्ह्यातील नागरी दलित वस्त्या, त्यामधील लोकसंख्या व दलित वस्त्यांची सुधारणा	२४६
	अल्पसंख्यांक विकास	
८.३१	अल्पसंख्यांक विकास विभागाकडून राबविण्यात येत असलेल्या विविध योजनांमधील लाभार्थी संख्या	२४८
	विशेष सहाय्य	
८.३२	महसुल विभागाकडील सामाजिक सुरक्षा योजनांतर्गत केलेले अर्थसहाय्याबाबतची माहिती	२४९
८.३३	संजय गांधी निराधारअनुदान योजनेंतर्गत केलेले अर्थसहाय्याबाबतची माहिती	२५०
	मदत व पुनर्वसन	
८.३४	पुनर्वसन प्रकल्पांची सद्यःस्थिती	२५१
८.३५	जिल्ह्यातील दुष्काळामुळे झालेली हानी व पुनर्वसन व्यवस्थापनांतर्गत दिलेले सहाय्य	२५३
८.३६	जिल्ह्यातील आपत्तीमुळे झालेली हानी व आपत्ती व्यवस्थापनांतर्गत दिलेले सहाय्य	२५४
९	योजनाविषयक आकडेवारी, ग्रामीण रोजगार हमी योजना	
	विविध विकास योजना	
९.१	जिल्हा नियोजन समिती अंतर्गत विविध योजनांतर्गत नियतव्यय, प्राप्त निधी व खर्चाचा आढावा	२५६
९.२	विविध विकास शीर्षाखाली झालेला योजनांतर्गत खर्च	२५७
९.३	वीस कलमी कार्यक्रमाची भौतिक प्रगती	२६०
९.४	केंद्र शासनाच्या महत्वपूर्ण योजनांची प्रगती	२६२
९.५ (अ)	खासदार स्थानिक क्षेत्र विकास कार्यक्रम (लोकसभा मतदार संघ)-(१) १७ वी लोकसभा	२६४
९.५ (ब)	खासदार स्थानिक क्षेत्र विकास कार्यक्रम (लोकसभा मतदार संघ)-(१) १८ वी लोकसभा	२६५
९.५ (क)	खासदार स्थानिक क्षेत्र विकास कार्यक्रम (लोकसभा मतदार संघ)-(१) राज्यसभा मागील वर्ष	२६६
९.५ (ड)	खासदार स्थानिक क्षेत्र विकास कार्यक्रम (लोकसभा मतदार संघ)-(१) राज्यसभा अहवाल वर्ष	२६७
९.६	आमदार स्थानिक विकास कार्यक्रम (विधानसभा मतदार संघ)	२६८
९.७	स्थानिक विकास कार्यक्रम (विधानपरिषद सदस्य)	२७०
	महाराष्ट्र ग्रामीण रोजगार हमी योजना	
९.८	महात्मा गांधी राष्ट्रीय ग्रामीण रोजगार योजनेची जिल्ह्यातील प्रगती	२७३
९.९	महात्मा गांधी राष्ट्रीय ग्रामीण रोजगार हमी योजनेंतर्गत दिलेला रोजगार	२७४
९.१०	महाराष्ट्र ग्रामीण रोजगार हमी योजनेखाली घेतलेली कामे, त्यावरील रोजगार व खर्च	२७६
९.११	महाराष्ट्र ग्रामीण रोजगार हमी योजनेखाली घेण्यात आलेली प्रकारानुसार कामे व त्यावरील खर्च	२७७
१०	संकीर्ण	
	न्याय व प्रशासन	
१०.१	पोलिस अधिकारी/कर्मचारी यांची संख्या	२७९
१०.१ (अ)	अत्याचार झालेल्या महिलांबाबत नोंदविलेल्या गुन्ह्यांची संख्या	२८०
१०.१ (ब)	अत्याचार झालेल्या बालकांबाबत नोंदविलेल्या गुन्ह्यांची संख्या	२८१
१०.२	जिल्ह्यात कार्यरत विविध न्यायालये, त्यामधील न्यायाधीशांची संख्या व निकालात काढलेली प्रकरणे	२८२

अनुक्रमणिका
जिल्हा सामाजिक व आर्थिक समालोचन - २०२५

जिल्हा - बुलडाणा

तक्ता क्र.	विषय	पृष्ठ क्रमांक
	माहिती व जनसंपर्क	
१०.३	जिल्ह्यात प्रकाशित झालेली वर्तमानपत्रे व नियतकालिके	२८३
१०.४	चित्रपट गृहे, व्ही.डी.ओ. केंद्र आणि केबलधारक यांची आकडेवारी	२८४
	निवडणूकीबाबत	
१०.५	लोकसभा निवडणूकीबाबतची आकडेवारी	२८५
१०.५ (अ)	विधानसभा निवडणूकीबाबतची आकडेवारी	२८८
१०.६	जिल्ह्यात गोळा करण्यात आलेला कर महसूल	२९१
१०.७	जिल्ह्यात गोळा करण्यात आलेला कायदेनिहाय जमा महसूल (मूल्यवर्धित कर आणि वस्तू व सेवा कर)	२९२
१०.८	कोषागारात सादर झालेल्या देयकांचे तपशिल	२९३
	पर्यटन	
१०.९	जिल्ह्यातील पर्यटन स्थळांच्या विकासाबाबत सद्यस्थिती	२९४
	भाग -३ गणनाविषयक आकडेवारी	
	जनगणना (लोकसंख्या)	
११.१	लोकसंख्या विषयक निवडक आकडेवारी	२९७
११.२	जिल्ह्यातील मागासवर्गीयांची लोकसंख्या	२९९
११.३	लोकसंख्या आणि वृद्धिदर	३००
११.४	शहरांची वर्गवारी आणि त्यांची लोकसंख्या	३०१
११.५	मुख्य व सीमांतीक काम करणाऱ्यांचे उद्योग गटनिहाय वर्गीकरण	३०२
११.६	धर्म व वयोगटानुसार लोकसंख्या	३०४
	कृषी गणना	
११.७	वहती धारणेचा प्रकार आणि क्षेत्रफळ गटानुसार वर्गीकरण	३०५
	पशुगणना २०१९	
११.८ (अ)	जिल्ह्यातील पशुधन (विदेशी / संकरित गाई व बैल)	३०६
११.८ (ब)	जिल्ह्यातील पशुधन (देशी गाई व बैल)	३११
११.८ (क)	जिल्ह्यातील पशुधन (म्हशी व रेडे)	३१३
११.८ (ड)	जिल्ह्यातील एकूण पशुधन व कुक्कुटपक्षी	३१४
	आर्थिक गणना	
११.९	कृषी व बिगर-कृषी उद्योग	३१५
११.१०	ढोबळ कार्यस्थितीनुसार आस्थापनांची आणि नियमित काम करणा-या कामगारांची संख्या	३१६
	जिल्ह्यातील महत्वपूर्ण घडामोडी	३१७

भाग

१

समालोचन

जिल्हयाचा समग्र आढावा

भौगोलिक स्थान :-

बुलडाणा जिल्ह्याचे मुख्यालय 1867 पासून बुलडाणा या शहरी स्थित आहे. हा जिल्हा उत्तर अक्षांश 19° 51' ते 21° 17' आणि पूर्व रेखांश 75° 57' ते 76° 59' चे दरम्यान पसरलेला आहे. या जिल्ह्याच्या उत्तर बाजुला मध्यप्रदेशातील खंडवा जिल्हा, दक्षिणेस मराठवाड्यातील परभणी, हिंगोली व जालना जिल्हा, पूर्वेस अमरावती, अकोला व वाशिम हे जिल्हे आणि पश्चिमेस जालना व जळगाव हे शेजारी जिल्हे आहेत.

क्षेत्र व प्रशासकीय विभाग :-

बुलडाणा जिल्ह्याचे क्षेत्रफळ 9661 चौ. किलोमीटर आहे. हे क्षेत्रफळ महाराष्ट्र राज्याच्या क्षेत्रफळाच्या 3.14% इतके आहे. प्रशासकीय व्यवस्थेसाठी 13 तहसिलची 6 महसूल विभागामध्ये विभागणी करण्यात आलेली आहे. प्रत्येक महसूल विभागात ग्रामीण विकासाकरीता दोन ते तीन पंचायत समित्या आहेत. जिल्ह्यात 2011 च्या जनगणनेनुसार 1300 वस्ती असलेली गावे व 144 ओसाड गावे व 12 शहरे आहेत.

नैसर्गिक रचना :-

जिल्हयांचे प्रमुख ठिकाण म्हणून बुलडाण्याची निवड प्रथमतः 1867 मध्ये करण्यात आली. अकोला जिल्हयांतील खामगाव व जळगाव जामोद हे तालुके 1905 मध्ये या जिल्ह्यात विलीन करण्यात आले. त्यामुळे जिल्ह्याला सध्या साधारणतः लांबट त्रिकोणासारखा आकार प्राप्त झाला आहे.

या जिल्ह्याच्या उत्तरेस जळगाव जामोद तालुक्यात सातपुडा पर्वतरांगाचा भाग आहे व दक्षिण भागातील चिखली व मेहकर तालुक्यात अजिंठा पर्वतांच्या रांगा पसरलेल्या आहेत. बुलडाणा हे शहर समुद्रसपाटीपासून 654 मी. उंचीवर आहे.

भूगर्भीय रचना :-

भूगर्भीयदृष्ट्या ह्या जिल्ह्यामध्ये विशेष महत्वाचे असे एकही खनिजद्रव्य आढळून येत नाही. जगप्रसिद्ध ऐतिहासिक लोणार सरोवरात काही प्रमाणात क्षार व शिसे आढळतात. लोणार सरोवर पर्यटन क्षेत्र म्हणून प्रसिद्ध आहे.

नद्यांची रचना :-

पैनगंगा ही या जिल्ह्यातील मुख्य नदी आहे. ती देऊळघाटजवळील अजिंठा पर्वतांच्या रांगेतून उगम पावून आग्नेय दिशेने वाहत जाऊन मेहकर तालुक्यातून पुढे वाशिम जिल्ह्यात प्रवेश करते व पुढे यवतमाळ व नांदेड जिल्ह्यांच्या सरहद्दीवरून चंद्रपूर जिल्ह्यात प्रवेश करून गोदावरी नदीला मिळते. ही नदी या जिल्ह्यात उन्हाळ्यात कोरडीच असते. दुसरी महत्वाची नदी म्हणजे गौताळा अभयारण्यात उगम पावणारी खडकपूर्णा. ही नदी पैनगंगा नदीला साधारणतः समांतर वाहत जाते. अमरावती जिल्ह्यातील गाविलगड टेकड्यांच्या पायथ्याशी उगम पावणारी पूर्णा नदी या जिल्ह्यातून पश्चिमेकडे वाहत जाते. तिला साधारणतः बाराही महिने पाणी राहते. शिवाय या जिल्ह्यात नळगंगा, विश्वगंगा, ज्ञानगंगा, कोराडी, मस इत्यादी नद्या आहेत. त्यापैकी नळगंगा नदी बुलडाणा नजीकच्या देऊळघाट डोंगरातून उगम पावून उत्तरेकडे वाहत गेल्यावर मलकापूर नजीकच्या पूर्णा नदीला जाऊन मिळते.

क्षेत्रवार जिल्हा उत्पन्न व दरडोई उत्पन्न :-

1. चालू किंमतीनुसार :-

सन 2023-24 नुसार क्षेत्रवार जिल्हा व दरडोई उत्पन्न (चालू किंमतीनुसार) निव्वळ जिल्हा उत्पन्न ₹ 38751 कोटी व निव्वळ दरडोई उत्पन्न ₹ 137235 आहे. राज्याच्या उत्पन्नात जिल्ह्याचा हिस्सा 1.10 टक्के आहे.

2. स्थिर किंमतीनुसार :-

सन 2023-24 नुसार क्षेत्रवार जिल्हा व दरडोई उत्पन्न (स्थिर 2011-12 किंमतीनुसार) अनुक्रमे एकूण उत्पन्न (निव्वळ) ₹ 22751 कोटी व दरडोई उत्पन्न ₹ 80571 आहे. राज्याच्या उत्पन्नात जिल्ह्याचा हिस्सा 1.08 टक्के आहे.

जिल्हा उत्पन्न अंदाजाविषयीच्या मर्यादा

जिल्हास्तरावरील उत्पन्नाचे अचूक अंदाज करण्यासाठी प्रदेशाला संचयित होणारे उत्पन्न ही संकल्पना वापरणे योग्य असले तरी, जिल्हास्तरावरील आर्थिक उलाढालीचा परिणाम जिल्ह्यापूरताच मर्यादीत राहत नसल्याने संबंधित जिल्ह्याला बाहेरून प्राप्त होणारे व संबंधित जिल्ह्यातून बाहेत जाणा-या उत्पन्नाचे मोजमाप करणे शक्य नसल्याने, सदर पद्धतीचा वापर करता येत नाही. त्यामुळे उत्पन्न स्रोत पद्धती (Income Originating Approach) या संकल्पनेचा अवलंब करून जिल्हास्तरावरील उत्पन्नाचे अंदाज तयार करण्यात आलेले आहेत.

जिल्हा उत्पन्नाचे अंदाज तयार करण्याकरीता लागणारी मूलभूत माहिती अजूनही समाधानकारकरीत्या उपलब्ध नाही. प्राथमिक क्षेत्राकरीता बहुतांश आकडेवारी उपलब्ध आहे. मात्र इतर क्षेत्रांकरीता आकडेवारी अतिशय अल्पशः प्रमाणात उपलब्ध आहे. ज्या क्षेत्राकरीता जिल्हास्तरावरील आकडेवारी उपलब्ध नाही. ज्या क्षेत्राकरीता जिल्हावार अनुरूप असे निर्देशांक वापरून त्याआधारे राज्यस्तरावरील उत्पन्नांची जिल्ह्यामध्ये विभागणी करण्यात आलेली आहे.

आकडेवारीच्या उपलब्धतेचा अभाव, अनुरूप निर्देशांकाचा वापर तसेच पद्धतीमधील अंगभूत उणीवा या सर्वांमुळे जिल्हा उत्पन्नाचे अचूक अंदाज बांधण्यामध्ये मर्यादा येत असल्याने, हे अंदाज ढोबळमानाने जिल्ह्यातील उत्पन्नाची पातळी आजमविण्याकरीता वापरावेत या प्रकाशनात प्रकाशित केलेले जिल्हा उत्पन्नाचे अंदाज वापरतांना वरील मर्यादा लक्षात घ्यावात.

हवामान व पर्जन्यमान :-

जिल्ह्याचे हवामान सामान्यपणे उष्ण व कोरडे असून आरोग्यवर्धक समजले जाते. बुलडाणा शहर हे अमरावती विभागातील थंड व अतिशय आल्हाददायक असे जिल्हा मुख्यालय आहे. या जिल्ह्यातील निरनिराळ्या तालुक्यांतील तापमानात विषमता दिसून येते. मलकापूर, नांदूरा, जळगाव जामोद, संग्रामपूर, खामगाव व शेगांव हे तालुके उन्हाळ्यात अतिशय तापतात. जिल्ह्याची पर्जन्याची सरासरी ही 761.6 इतकी असून सन 2024-25 मध्ये सरासरी 990 मिमी इतक्या पावसाची नोंद झाली. सन 2024-25 मध्ये पर्जन्यमानाची टक्केवारी मेहकर केंद्रात सर्वात कमी 822.2 मि.मि. तर जळगांव जामोद केंद्रात सर्वात जास्त 1190.7 मि.मि. पर्जन्यमानाची नोंद झाली.

मृदा [जमीन] :-

या जिल्ह्यातील मृदा [जमीन] मुख्यतः भरकाळी, मोराड व बरड अशा तीन प्रकारची आढळून येते. भूगर्भशास्त्रीयदृष्ट्या येथील जमीन दख्खनचा काळा दगड, वाळू, चूनखडी व शेल यापासून बनलेले आहे. येथील वाळू व चुनामिश्रीत जमिनीला 'मोराड' असे म्हणतात. ही जमीन थोडी भुरकट असते. कापसाला भरकाळी जमीन फारशी योग्य समजली जाते. चिखली व मेहकर तालुक्याच्या पठारावर काळी जमीन असली तरी तिचा

थर पातळ आहे. हे तालुके गव्हाच्या पिकासाठी प्रसिद्ध आहेत. कापसाच्या काळ्या जमिनीत चुन्याचे प्रमाण जास्त आसते. अशा जमिनीचे प्रमाण मलकापूर, जळगाव व खामगाव तालुक्यात आहे. डोंगराळ जमिनीला स्थानिक 'बरड' या नावाने संबोधतात. बरड जमिनीत मुरुमाचे प्रमाण जास्त असल्याने पीकांस ही जमीन हलकी समजली जाते.

1. लोकसंख्या

बुलडाणा जिल्ह्याची 2011 जनगणनेनुसार लोकसंख्या :-

बुलडाणा जिल्ह्याची 2011 च्या जनगणनेनुसार एकूण लोकसंख्या 25,86,258 आहे. गेल्या दशकातील सरासरी दशवार्षिक (2001-2011) लोकसंख्या वाढीचे प्रमाण 18.35% आहे. बुलडाणा जिल्ह्याची लोकसंख्या 1941 पासून 2011 पर्यंत वाढीव वेगाने वाढत असली तरी या जिल्ह्याच्या लोकसंख्येचा वृद्धीदर राज्याच्या तुलनेत नेहमी कमी राहिलेला आहे.

बुलडाणा जिल्ह्याची 2011 जनगणनेनुसार लोकसंख्या :-

बुलडाणा जिल्ह्याची 2011 च्या जनगणनेनुसार एकूण लोकसंख्या 25,86,258 आहे. त्यात 13,37,560 पुरुष व 12,48,698 स्त्रिया आहेत.

लोकसंख्येची घनता :-

बुलडाणा जिल्ह्यामध्ये 2011 जनगणनेप्रमाणे लोकसंख्येच्या घनतेचे प्रमाण दर चौ.कि.मी. मागे 268 असून महाराष्ट्र राज्याकरीता 365 आहे.

ग्रामीण व नागरी लोकसंख्येचे प्रमाण :-

2011 च्या जनगणनेनुसार जिल्ह्यातील एकूण लोकसंख्येच्या 79% लोकसंख्या ही ग्रामीण भागात आहे व 21% लोकसंख्या ही नागरी भागात आहे.

स्त्री व पुरुष प्रमाण :-

2011 च्या जनगणनेप्रमाणे जिल्ह्यामध्ये दर 1000 पुरुषामागे स्त्रियांचे प्रमाण 934 एवढे आहे. हेच प्रमाण महाराष्ट्राकरीता 929 एवढे आहे. तसेच हेच प्रमाण ग्रामीण व नागरी अनुक्रमे 931 व 944 आहे.

अनुसूचित जाती / जमाती :- (2011)

अनुसूचित जातीचे/अनुसूचित जमाती जिल्ह्याच्या एकूण लोकसंख्येशी प्रमाण अनुक्रमे 18.21 % व 4.83% आहे.

लोकसंख्यात्मक मनुष्यबळ :-

1991 च्या जनगणनेप्रमाणे जिल्ह्यातील कामगारांची संख्या लोकसंख्येच्या 47.64% एवढी होती तर 2001 मध्ये जिल्ह्यातील कामगारांची संख्या लोकसंख्येच्या 45.51 % होती. 2011 च्या जनगणनेनुसार ती 47.17% झाली. त्यामध्ये 2001 च्या तुलनेत वाढ झाल्याचे दिसून येते.

साक्षरता :-

जिल्ह्यात 2011 जनगणनेनुसार एकूण लोकसंख्येपैकी 83.40% लोकसंख्या साक्षर म्हणून गणल्या गेली आहे. त्यात 90.54 % पुरुष व 75.84 % स्त्रिया आहेत.

जिल्ह्यातील कुटुंबांची संख्या :-

2011 च्या जनगणनेनुसार जिल्ह्यामध्ये कुटुंब संख्या 561504 एवढी आहे. त्यापैकी 80.37% ग्रामीण भागात व 19.62% कुटुंबे ही नागरी भागात राहतात.

2. वने

वनक्षेत्र :-

जिल्ह्यात एकूण 1177.54 चौ.कि.मी. वनक्षेत्र असून ते जिल्ह्याच्या एकूण क्षेत्रापैकी 12.19% आहे. या जिल्ह्यातील बहुतांश वनक्षेत्र बुलडाणा, मेहकर, खामगाव व जळगाव जामोद या तालुक्यामध्ये आहे. वनक्षेत्राची राखीव, संरक्षित व अवर्गीकृत अशा तीन भागात विभागणी करण्यात येते. त्यापैकी अवर्गीकृत हे महसूल विभागाच्या देखरेखीखाली येते. एकूण वनव्याप्त क्षेत्राच्या तुलनेत राखीव वनक्षेत्र 67.91% तसेच संरक्षित वन क्षेत्र 31.94% एवढे आहे व अवर्गीकृत वनक्षेत्र 0.14% आहे.

वनोत्पादन :-

बुलडाणा व घाटबोरी परिक्षेत्रातील भागात उत्तम दर्जाचे सागवानी झाडांची वने आढळून येतात. सागवानी झाडासोबत या जिल्ह्यामध्ये सामान्यपणे धावडा, सालई, तेंदू, बांभूळ या जातीचे वृक्ष आहेत. जिल्ह्यातील जंगलात निंब, निर्गुडी, हिवर, यैलानी, हिंगणा, मोह, बेहाडा इत्यादी वृक्ष देखील आहेत. गेरु माटरगांव या राखीव जंगलात चंदनाची झाडे दिसून येतात. वनक्षेत्रात बुरुड, घोनट, पौना, हराळ आणि कुंदा या प्रमुख जातीचे गवत उगवते.

वन विकास कार्यक्रम :-

मृदेची धूप, पाण्याचा निचरा व पूर यापासून जमिनीचे संरक्षण करण्याच्या कामात आणि जमिनीचा कस टिकवून शेतीला जास्त उत्पादन घेण्यासाठी जंगले अमूल्य कामगिरी बजावतात. त्या दृष्टिने वनविकासाकरीता जिल्हा स्तरावर खालील योजना राबविल्या जातात. तर राज्यशासनाकडून सन 2017-18 पासून 'शतकोटी वृक्ष लागवड योजना' राबविणे चालू आहे.

अ] औद्यागिक व व्यापारी उपयोगासाठी लागणा-या वन जातीच्या लागवड योजना

ब] किरकोळ जंगल उत्पादनाचा विकास

3. कृषी

जिल्हा अधीक्षक भूमी अभिलेख कार्यालयाकडून प्राप्त झालेल्या वार्षिक ऋतू व पीके अहवाल सन 2017-18 अस्थायी आकडेवारी नुसार एकूण भौगोलीक क्षेत्र 956755 हेक्टर आहे. त्यापैकी 84.43 टक्के क्षेत्र लागवडीलायक आहे. तसेच 2024-25 च्या अस्थायी आकडेवारीनुसार लागवडीखालील 1158685.45 हेक्टरपैकी 751436.45 हेक्टर क्षेत्र निव्वळ पिकाखाली असून भौगोलीक क्षेत्राच्या 78.54 टक्के आहे.

वहितीखालील जमीन धारणा :- वहितीखालील जमीन धारणेचा प्रकार आणि क्षेत्रफळ गटानुसार वर्गीकरण- 2015-16 कृषी गणनेनुसार खालील तक्त्यांत दर्शविली आहे.

अक्र	धारण गट हेक्टर	क्षेत्रफळ			
		वैयक्तिक धारण	संयुक्त धारण	संस्था धारण	एकूण धारणा
1	2 पर्यंत	371754	12901	371	385027
2	2 ते 5 पर्यंत	239764	6920	837	247520
3	5 ते 10 पर्यंत	55663	1709	1115	55487
4	10 ते 20 हेक्टर पर्यंत	10718	735	1210	12663
5	20 हेक्टर ते वरील	2914	437	1738	5088
	एकूण	677813	22702	5270	705784

पीक पद्धती :-

2024-25 यावर्षी जिल्ह्यातील एकूण पिकाखालील क्षेत्र 1158685 हेक्टर होते. या क्षेत्रापैकी तृणधान्य पिकाखालील 161612.92 हेक्टर क्षेत्र होते. हे क्षेत्र एकूण पिकाखालील क्षेत्राच्या 13.94 टक्के होते. कडधान्य पिकाखालील 364257.2 हेक्टर क्षेत्र होते. हे क्षेत्र एकूण पिकाखालील क्षेत्राच्या 31.43 टक्के होते. तसेच एकूण लागवडीखालील क्षेत्रापैकी तेलबिया पिकाखालील क्षेत्र 448549.78 हेक्टर (38.71 टक्के) होते.

कृषी उत्पादन :-

2023-24 च्या तुलनेत 2024-25 मध्ये एकूण तृणधान्यामध्ये वाढ व कडधान्य उत्पादनामध्ये घट झाल्याचे दिसून येते.

मुख्य पिकांचे दर हेक्टरी उत्पादन :-

जिल्ह्यामध्ये सोयाबीन, ज्वारी, गहू, कापूस, तूर, मूग, भुईमूग ही पीके आहेत. 2024-25 मध्ये ज्वारीचे दर हेक्टरी सरासरी उत्पादन 2566.85 किलोग्रॅम, तूर 1245.43 किलोग्रॅम तर सोयाबीन दर हेक्टरी सरासरी उत्पादन 1609.17 किलोग्राम झाले.

आर्थिक उत्पन्न देणा-या पिकांचे क्षेत्र :-

तंतूपिकाखालील जादा उत्पन्न देणा-या पिकामध्ये 2023-24 मध्ये एकूण पिकाखालील क्षेत्राच्या 17.59 % कापसाचे क्षेत्र होते. हे क्षेत्र 2024-25 मध्ये एकूण पिकाखालील क्षेत्राच्या 14.30% होते.

फळे व भाजीपाला :-

2024-25 या वर्षात प्रामुख्याने फळे व भाजीपाला खालील एकूण 14518 हेक्टर क्षेत्रापैकी संग्रामपूर या तालुक्यात सर्वात जास्त म्हणजे 5486.7 हेक्टर क्षेत्र होते. पेरुचे पीक प्रामुख्याने बुलडाणा तालुक्यात घेण्यात येते. तर मिरची प्रामुख्याने देऊळगाव राजा तालुक्यात होते.

रासायनिक खताचे वाटप :-

बुलडाणा जिल्ह्यात 2024-25 मध्ये 213183 मे. टन रासायनिक खताचे वाटप करण्यात आले.

शेतमाल साठवणुकीच्या व नियंत्रीत बाजारपेठेच्या सोयी :-

बुलडाणा जिल्ह्यात एकूण 13 कृषी उत्पन्न बाजार समित्या व 24 उपसमित्या कार्यरत असून त्या सर्व ठिकाणी शेतक-यांनी आणलेल्या विक्रीयोग्य मालाच्या साठवणुकीची सोय उपलब्ध आहे. कृषी उत्पन्न बाजार समित्यांच्या माध्यमातून सन 2024-25 या वर्षी गहू 28026 टन, ज्वारी 4859 टन, तूर 111341 टन कृषी उत्पन्नाची खरेदी विक्री करण्यात आली. बुलडाणा जिल्ह्यामध्ये महाराष्ट्र शासनाच्या 25 वखारी [गोदामे] असून त्यांची साठवण क्षमता 15680 मे. टन आहे.

जमीन सुधारणा :-

जिल्हा अधीक्षक कृषी अधिकारी, बुलडाणा यांच्यामार्फत जमिनीच्या विकासासाठीची कामे केली जातात. उदा. मृद संधारणार्थ बांध घालणे, इत्यादी उपायाद्वारे जमिनीचा विकास करण्यात येतो. तसेच विशेष घटक योजनेअंतर्गत जिल्हा कृषी अधिका-यामार्फत निवडक अनुसूचित जातीच्या शेतक-यांना जमीन सुधारणेकरीता अर्थसहाय्य देण्यात आले. ओलिताच्या सोयीची उपलब्धता वाढविण्याच्या दृष्टिने शेतक-यांना विहिरी बांधण्याकरीता जिल्ह्यातील महाराष्ट्र राज्य सहकारी कृषी व ग्रामीण विकास बँकेमार्फत कर्जाचे वाटप करण्यात येते.

इतर विकास कार्यक्रम :-

शेती विकासाच्यादृष्टीने जिल्हा वार्षिक योजनेअंतर्गत निरनिराळे कार्यक्रम राबविल्या जातात. उदा. 1] फलोत्पादन कार्यक्रमाअंतर्गत विभागातर्फे फळ लागवडीसाठी शेतक-यांना अर्थसहाय्य अनुदान. 2] एकात्मिक ग्रामीण विकास योजनेअंतर्गत अत्यल्प व अल्पभूधारक शेतक-यांना नवीन विहिरी दुरुस्तीसाठी बांधण्याकरीता व जुन्या विहिरी दुरुस्तीसाठी विजेचे पंप घेण्याकरीता घेण्याकरीता राष्ट्रीयकृत व इतर बँकाकडून कर्जरूपाने मदत मिळवून देवून या प्रकारच्या कर्जावर अत्यल्प भूधारकांना अनुक्रमे कमीत कमी 25 ते 33 टक्के सूट [सबसीडी] 3] किटकनाशके यासाठी अर्थसहाय्य. 4] सधन तेलबिया विकास कार्यक्रम. 5] कडधान्याच्या विकासासाठी व उन्हाळी भुईमुगासाठी जिल्हा परिषदेच्या वाढीव उपकरातील उत्पन्नामधून अनुदान

4. जलसिंचन

सिंचन :-

जिल्ह्यामध्ये विहिरी लहान पाटबंधारे व मध्यम प्रकल्प उपसा सिंचन योजना तसेच नदी-नाल्यावर पंप बसवून सिंचन केल्या जाते. जिल्ह्याच्या कृषीविषयक उत्कर्ष साधण्यासाठी व सर्वसाधारण आर्थिक सुस्थितीसाठी जिल्ह्यामध्ये सिंचन क्षमता वाढविणे, ही एक महत्वाची बाब आहे. जिल्ह्यामध्ये विहिरी, लघू पाटबंधारे व मध्यम उपसा-सिंचन योजना तसेच नदी-नाल्यावर पंप बसवून सिंचन क्षमता वाढविण्याचे प्रयत्न सुरु आहेत.

सिंचन प्रकल्प :-

2024-25 अखेर जिल्ह्यामध्ये चार मोठे प्रकल्प खडकपूर्णा, पेनटाकळी, जिगांव व नळगंगा हे असून त्यांचे लाभक्षेत्र 191803 हेक्टर आहे. तसेच एकूण 7 मध्यम प्रकल्पांपैकी ज्ञानगंगा, कोराडी, मस, पलढग या मध्यम प्रकल्पांची कामे पूर्ण झाली असून मध्यम प्रकल्पांचे लाभक्षेत्र जिल्ह्यामध्ये 31478 हेक्टर आहे.

5. पशुसंवर्धन व पशुवैद्यकीय सेवा

पशुधन :-

या जिल्ह्यामध्ये 2019 पशुगणनेनुसार पशुधनाची संख्या 1091617 आहे. 2019 च्या पशुगणनेप्रमाणे गो-जातीय 461529, म्हशी/रेडे 134148, शेळ्या/मेढ्या 489969 व इतर पशुधन 5256 एवढी आहे. शेतीला जोडधंदा म्हणून ग्रामीण भागात कुक्कूटपालन हा व्यवसाय करण्यात येतो.

पशुवैद्यकीय सेवा :-

बुलडाणा जिल्ह्यामध्ये 13 पशुवैद्यकीय सर्व चिकित्सालय, 114 पशुवैद्यकीय दवाखाने, 1 कृत्रिम रेतन केंद्र व 129 कृत्रिम उप रेतन केंद्र आहेत.

पशुधन विकासाचे कार्यक्रम :-

पशुधन विकासाचे कार्यक्रमांतर्गत जिल्हा योजनेखाली खालील कार्यक्रम प्रामुख्याने राबविले जातात. अ] तोंड व पायखुरी रोग नियंत्रण. ब] वैरण प्रात्यक्षिके आयोजित करणे. क] विशेष पशुसुधार प्रकल्प. ड] संकरीत लागवडी जोपासण्यासाठी अर्थसहाय्य. इ] कॉंबडयांची पिल्ले वाटप करणे. फ] गोकुळग्राम योजना. ग] दुर्बल घटकांना दुभत्या जनावरांचा पुरवठा.

6. मत्स्य व्यवसाय

मत्स्य उत्पादन :-

बुलडाणा जिल्ह्यामध्ये 9314 हेक्टर क्षेत्र मत्स्योत्पादनासाठी अनुकूल आहे. याशिवाय 440 कि.मी. लांबीचे नदीचे पात्र देखील मत्स्य व्यवसायासाठी उपयुक्त आहे. 2024-25 या वर्षात 3177 लाख मुल्याचे 5295 मे. टन भूजल मत्स्योत्पादन करण्यात आले. 2024-25 च्या लक्ष्याप्रमाणे 240 लाख मत्स्यबीज सोडण्यात आले.

मत्स्योत्पादन विकासाचे कार्यक्रम :-

जिल्ह्यामध्ये मत्स्यव्यवसायाकरीता जिल्हायोजनेअंतर्गत निरनिराळे कार्यक्रम राबविले जातात. उदा. मच्छीमार युवकांना प्रशिक्षण, अवरद्ध पाण्यातील मत्स्य संवर्धन, मच्छीमार साधनांच्या खरेदीवर अर्थसहाय्य, मत्स्यव्यवसाय सहकारी संस्थांना भागभांडवल, मच्छीमारांना विमा उतरविण्यासाठी अनुदान इत्यादी. या जिल्ह्यामध्ये मेहकर तालुक्यातील देऊळगाव माळीजवळ कोराडी पाटबंधारे प्रकल्पाखाली मत्स्यबीज निर्मिती केंद्र उभारण्यात आले असून येथून कटला, रोहू, मृगळ, साप्रनस, ग्रासकार्य, सिल्हर कार्य इत्यादी जातीच्या मत्स्यबीजांची निर्मिती करण्यात येते. हे मत्स्यबीज जिल्हातील मत्स्यमारी संस्थांना तलावात सोडण्याकरीता पूरविल्या जातात. ही मत्स्यबीजे मोठी झाल्यानंतर मत्स्यमारी संस्थांना विकली जातात. मत्स्यमारी सहकारी संस्था ही बीजे तलावात सोडून त्यांचे संगोपन करतात व मोठी झाल्यावर विकतात. यामुळे या संस्थेतील सभासदांना रोजगाराची संधी उपलब्ध होवून त्यांच्या उत्पनात भर पडते.

7. विद्युत

विद्युतीकरण :-

जिल्ह्यामध्ये 2011 च्या जनगणनेप्रमाणे 1444 गांवे व 12 शहरे आहेत. त्यापैकी 31 मार्च, 2025 पर्यंत 1300 वस्ती असलेल्या गावांचे तसेच 12 शहरांचे विद्युतीकरणाचे काम पूर्ण करण्यात आले आहे.

विद्युत वापर :-

2024-25 मध्ये 1657086 हजार कि.वॅट/तास वीजेचा वापर करण्यात आला आहे. त्यापैकी 352510 हजार कि.वॅट घरगुती वापर, 56807 हजार कि.वॅट व्यापारी काम, 152596 हजार कि.वॅट औद्योगिक, 35236 हजार कि.वॅट सार्वजनिक दिवाबत्तीकरीता वापर करण्यात आला आहे. 24406 हजार कि.वॅट इतर उपयोगासाठी करण्यात आला. शेतीसाठी 1035528 हजार किलो वॅटचा वापर करण्यात आला आहे.

8. खाणकाम व उद्योग

खनिज व उत्पादन :-

बुलडाणा जिल्ह्यामध्ये प्रमुख खनिजे आढळत नाही. विटाकरीता गाळाची माती, गिट्टी, रेती अशा गण खनिज उत्पादनापासून अल्पशः प्रमाणात महसूल प्राप्त होतो.

उद्योग आणि कामगार :-

जिल्ह्यात 2025 मध्ये नोंदणी झालेल्या कारखान्याची संख्या 236 होती. पैकी 56 चालू स्थितीत होते. या कारखान्यात 6187 कामगारांना रोजगार उपलब्ध करून देण्यात आला.

औद्योगिक वसाहत :-

जिल्ह्यामध्ये उद्योगाचे विकासाकरीता महाराष्ट्र औद्योगिक विकास महामंडळाकडून खालीलप्रमाणे तालुकानिहाय क्षेत्रावर औद्योगिक वसाहतीची स्थापना करण्यात आलेली आहे.

अ.क्रं.	तालुका	क्षेत्र हेक्टर
1	मलकापूर	203.00
2	खामगांव	202.00
3	चिखली	201.00
4	देऊळगाव राजा	13.00
5	बुलडाणा	11.00
6	संग्रामपूर	10.00

9. संकीर्ण

लोहमार्ग :-

जिल्ह्यातील एकूण 105.84 कि.मी. रुंद (BROAD GAUGE) लोहमार्गापैकी 93.50 कि.मी. दुहेरी लोहमार्ग आहे. जिल्ह्यातील मलकापूर, नांदूरा, खामगाव, शेगांव ही शहरे लोहमार्गांनी जोडलेली आहेत.

रस्त्यांची लांबी :-

मार्च 2025 अखेर जिल्ह्यातील एकूण 10274.92 कि. मी. रस्त्यापैकी ग्रामीण भागात 4172.32 कि.मी. रस्ते आहेत.

नोंदणी करण्यात आलेली वाहने :-

जिल्ह्यामध्ये निरनिराळ्या प्रकारच्या नोंदणी झालेल्या मोटार वाहनांची संख्या मार्च 2025 पर्यंत 663057 एवढी होती. त्यामध्ये 516478 दुचाकी वाहने, 281 रुग्णवाहिका व 597 शाळेच्या बसेस, तसेच 77094 माल वाहतूक वाहने यांची नोंद करण्यात आली.

टपाल व तार कार्यालये :-

जिल्ह्यामध्ये मार्च, 2025 अखेर 366 टपाल कार्यालये होती. जिल्ह्यामध्ये 2024-25 अखेर वैयक्तिक दूरध्वनी संख्या 3157 एवढी आहे.

10. कामगार व रोजगार

कर्मचारी गणना 2024 च्या अस्थायी आकडेवारीनुसार जिल्ह्यामध्ये राज्यशासकीय कर्मचाऱ्यांची गट अ ते ड मध्ये एकूण 13252 पदे मंजूर असून त्यापैकी 8640 पदे भरलेली आहेत त्यापैकी स्त्री कर्मचारी संख्या 1772 एवढी आहे. तसेच गट इ मध्ये (अंगणवाडी सेविका, मानधन तत्वावर काम करणारे कर्मचारी इ.) एकूण 7372 पदे मंजूर असून त्यापैकी 7372 पदे भरलेली आहेत त्यापैकी स्त्री कर्मचारी संख्या 5792 एवढी आहे. कर्मचारी गणना 2024 मध्ये स्थानिक स्वराज्य संस्थामधील कर्मचाऱ्यांची गणना झालेली नाही. सन 2024-25 यावर्षात निरनिराळ्या उद्योगामध्ये एकूण 72920 कामगार असून 29104 खाजगी, 15365 निमशासकीय व 28451 शासकीय कर्मचारी आहेत.

रोजगार विनिमय :-

रोजगार विनिमय केंद्रातील आकडेवारी वरून सन, 2024-25 मध्ये 26881 उमेदवारांनी रोजगार मिळविण्याकरीता नावे नोंदवली आहेत. त्यापैकी 2178 लोकांना नोकरी मिळाली असल्याचे दिसून येते.

11. सहकारी संस्था

जिल्ह्यामध्ये 31/03/2025 अखेर विविध प्रकारच्या 1926 सहकारी संस्था आहेत. त्यापैकी कृषीपत संस्था 568, बिगर शेती 528, पणन संस्था 19, उत्पादक संस्था 333 व सामाजिक सेवा संस्था 478 आहेत.

12. अधिकोष

2024-25 अखेर जिल्ह्यामध्ये वर्गीकृत अधिकोष शाखांची संख्या एकूण 247 असून त्यामध्ये संदर्भ वर्षात अधिकोषातील एकूण ठेवी ₹ 1713914 लाख होते.

13. बाजारभाव

किरकोळ बाजारभाव :-

सन 2024-25 मध्ये काही महत्वाच्या वस्तुंचे सरासरी किरकोळ बाजारभाव दर किलोमागे नागरी भागात तांदूळ उत्तम ₹ 105.58, ज्वारी ₹ 30.12, गहू ₹ 30.14, हरभरा डाळ ₹ 89.33, तुरदाळ ₹ 168.95, साखर खुला बाजारभाव ₹ 40.44, बोकडाचे मांस ₹ 638.50, हळद (100ग्रॅम) ₹ 30.88, बटाटे ₹ 35.09, कांदे ₹ 37.64 एवढे होते.

ग्रामीण भागात तांदूळ उत्तम ₹ 92.59, ज्वारी देशी ₹ 31.39, गहू मध्यम ₹ 30.21, हरभरा डाळ ₹ 89.24, तुरदाळ ₹ 151.30, साखर खुला बाजार भाव ₹ 39.36, बोकडाचे मांस ₹ 629.15, हळद (100ग्रॅम) ₹ 26.36, बटाटे ₹ 36.63 कांदे ₹ 32.33 एवढे होते.

14. शैक्षणिक सुविधा

जिल्ह्यामध्ये 2024-25 मध्ये 1770 प्राथमिक व 349 माध्यमिक शाळा व 366 उच्च माध्यमिक शाळा व 105 सामान्य शिक्षण महाविद्यालये होती.

विद्यार्थी संख्या :-

2024-25 मध्ये एकूण 496925 विद्यार्थी संख्येपैकी प्राथमिक शाळामध्ये 194510 माध्यमिक शाळांमध्ये 106460 उच्च माध्यमिकमध्ये 195955 विद्यार्थी होते.

शैक्षणिक सुविधा :-

अविकसित भागात तंत्रशिक्षणाची सोय उपलब्ध व्हावी म्हणून 07 तंत्रनिकेतन व 25 औद्योगिक प्रशिक्षण संस्थाद्वारा जिल्ह्यामध्ये शासकीय क्षेत्रात तांत्रिक शिक्षणाच्या सोयी उपलब्ध करून देण्यात आल्या आहेत. सध्या जिल्ह्यात पदवी स्तरावरील 07 अभियांत्रिकी व 17 वैद्यकीय महाविद्यालय आहेत.

15. सार्वजनिक आरोग्य सेवा

आरोग्य सेवा :-

जिल्ह्यामध्ये सार्वजनिक आरोग्याच्या दृष्टीने वैद्यकीय सेवा ही शासनातर्फे जिल्हा परिषद, नगरपरिषदेतर्फे उपलब्ध करून दिली आहे. बुलडाणा जिल्ह्यामध्ये 2024-25 मध्ये एकूण 26 रुग्णालये, 54 दवाखाने, 52 प्राथमिक आरोग्य केंद्रे, 280 उपकेंद्रे कार्यरत आहेत.

16. मागासवर्गीय घटकांचे कल्याण

निरनिराळ्या योजना उपक्रमाद्वारे शासन मागासवर्गीय घटकांचे कल्याणकरीता कार्यक्रम राबविते. उदा. ग्रामीण क्षेत्र भूमीहीन मजुरांना घर बांधण्यासाठी जागा देणे, झोपड्या बांधणे, शेतीच्या विकासाकरीता विहिरी बांधण्यासाठी व पंप बसविण्याकरीता कर्जरूपाने पैसा उपलब्ध करून देणे, अनुदान देणे, मागासवर्गीय विद्यार्थ्यांना शिक्षण व परीक्षा शुल्क देणे व माध्यमिक शाळेत शिकणा-या विद्यार्थ्यांना (मागासवर्गीय) शिष्यवृत्ती देणे, माध्यमिक शालांत परीक्षेतर शिष्यवृत्ती देणे, आर्थिकदृष्ट्या मागासवर्गीय विद्यार्थ्यांना माध्यमिक परीक्षोत्तर स्तरावर गुणवत्ता शिष्यवृत्त्या देणे अशा योजना आहेत. याशिवाय समाजकल्याण विभागातर्फे इतर कार्यक्रम राबविले जातात.

अनु. जाती उपयोजना :-

माननीय पंतप्रधानाच्या वीस सूत्री कार्यक्रमांतर्गत बाब 7 मध्ये अनु. जाती उपयोजना समाविष्ट करण्यात आली असून महाराष्ट्र शासनाच्या दिनांक 18-2-1982 च्या निर्णयान्वये ही योजना या जिल्ह्यातदेखील कार्यान्वित करण्यात आली आहे.

एकात्मिक ग्रामीण विकास योजना :-

एकात्मिक ग्रामीण क्षेत्रातील दारिद्र्य रेषेखालील कुटूंबांचा आर्थिक विकास करण्याकरीता व दारिद्र्य रेषेच्यावर आणण्यासाठी या योजनेअंतर्गत निरनिराळे कार्यक्रम राबविले आहेत. जिल्ह्यामध्ये या योजनेखाली अनेक लाभार्थ्यांनी लाभ घेतला आहे.

17. संकीर्ण

जिल्हा परिषद, नगरपरिषद व ग्रामपंचायत यांचे उत्पन्न व खर्च :-

अ] जिल्हा परिषद:- बुलडाणा जिल्हा परिषदेचे स्वनिर्मित सुधारित अंदाजित उत्पन्न सन 2024-25 मध्ये ₹ 358366.20 लाख व प्रत्यक्ष खर्च ₹ 61250.80 लाख आहे.

ब] नगर परिषद :- जिल्ह्यामध्ये एकूण 11 नगरपरिषदा व 2 नगरपंचायती आहेत. नगरपरिषदेची स्वनिर्मित उत्पन्नाची साधने म्हणजे जकात कर, घरे व जमीन यावरील कर, नगरपालिकेच्या मालमत्तेपासून मिळालेला कर व इतर उत्पन्न ही होय. 2024-25 मध्ये जिल्ह्यातील एकूण नागरी संस्थांचे उत्पन्न ₹ 125220.50 लाख तर खर्च ₹ 92623.71 लाख होता.

क] ग्रामपंचायत :- बुलडाणा जिल्ह्यामध्ये एकूण 870 ग्रामपंचायती कार्यरत आहेत. बुलडाणा जिल्ह्यातील सर्वच ग्रामपंचायतींचा एकत्रित विचार केला असता 2024-25 यावर्षी ग्रामपंचायत उत्पन्न ₹ 132063 लाख तर खर्च ₹ 20853 लाख होता.

गृहनिर्माण योजना :-

नागपूर गृहनिर्माण व क्षेत्र विकास मंडळ, अमरावतीमार्फत जिल्ह्यातील आर्थिकदृष्ट्या दुर्बल घटकांकरीता गृहनिर्माण योजना राबविण्यात येते. परंतु सन 2024-25 मध्ये प्रधानमंत्री आवास योजनेअंतर्गत 6 मध्यम उत्पन्न गट गाळ्याचे बांधकाम अमरावती मंडळामार्फत पूर्ण झाले आहे.

वृत्तपत्रे व नियतकालिके :-

जिल्ह्यात 21 दैनिके, 30 साप्ताहिके प्रकाशित होतात.

वाचनालये :-

जिल्ह्यामध्ये जिल्हा मुख्यालय शासकीय ग्रंथालयाची सोय उपलब्ध आहे. याशिवाय जिल्ह्यात निरनिराळ्या संस्थांकडून वाचनालये चालविण्यात येतात. यात बुलडाणा येथील गर्दे वाचनालय, गोरे वाचनालय, प्रगती वाचनालय ह्या महत्वाच्या वाचनालयांचा प्रामुख्याने उल्लेख करावा लागेल.

पोलीस :-

जिल्ह्यामध्ये अंतर्गत सुरक्षिततेच्या दृष्टीने (2024-25) 33 पोलीस ठाणी व 9आऊट पोस्ट 36 पोलीस चौकी आहेत. एकूण 1796 पोलीस अधिकारी / कर्मचारी कार्यरत आहेत.

करमणूक, प्रेक्षणीय, ऐतिहासिक, धार्मिक श्रद्धास्थाने :-

2024-25 नुसार जिल्ह्यात एकूण 15 कायम स्वरूपाची चित्रपटगृहे आहेत.

जिल्ह्यात लोणार येथील खा-या पाण्याचे सरोवर अतिप्राचीन काळापासून प्रसिद्ध आहे. या सरोवरातील क्षारयुक्त दगड व माती व चंद्रावरील दगड व माती यामध्ये साम्य असल्याचे शास्त्रज्ञांचे मत आहे. या सरोवराच्या काठावर एक अतिप्राचीन मंदिर असून या मंदिरातील दगडी गोमुखाच्या प्रतिमेमधून अखंड पाण्याची धार पडत असते. लोणार सरोवरास शासनाने पर्यटनाचा 'अ' दर्जा दिलेला आहे. बुलडाणा येथे व्यंकटगिरी बालाजी देवस्थान मंदिराची राजूर घाटमाथ्यावर (बुलडाणा परिसरात) प्राणप्रतिष्ठेसह स्थापना करण्यात आली आहे. असामान्य राष्ट्रपुरुष स्वराज्य संस्थापक श्री. छत्रपती शिवाजी महाराजांच्या मातोश्री राजमाता जिजाबाईचे माहेर सिंदखेडराजा हे ऐतिहासिक ठिकाण याच जिल्ह्यात आहे.

शेगांव येथे संत श्री. गजानन महाराजांचे मंदिर आहे. तसेच मंदिर संस्थानकडून एकमेव भव्य असा प्रेक्षणीय आनंदसागर प्रकल्प उभारण्यात आलेला आहे. येथे महाराष्ट्रातील भाविकासह संपूर्ण भारतातील असंख्य भाविक दर्शनाकरीता व पर्यटनाकरीता शेगांव येथे येतात. श्री. गोमाजी महाराजांची समाधी असलेले श्री. क्षेत्र नागझरी हे सुद्धा या जिल्ह्यातील वैशिष्ट्यपूर्ण स्थान सन-2011 मध्ये शेगांव येथील संत गजानन महाराज या संस्थानास 101 वर्षे झाल्याने 24 सप्टेंबर, 2010 रोजी शताब्दी सोहळा साजरा करण्यात आला होता. जिल्ह्यात प्रसिद्ध असणारे श्री. बालाजी मंदिर हे देवस्थान देऊळगांव राजा येथे आहे. यास शासनाकडून 'ब' दर्जा देण्यात आला आहे.

संग्रामपूर तालुक्यातील अंबाबारवा व भिंगारा ही नयनरम्य, मनोहर, सुंदर व वनश्री युक्त थंड हवेची ठिकाणे लोकांचे आकर्षण बनले आहे. मेहकर तालुक्यात चिखली-मेहकर रस्त्यावर हिवरा येथे 'विवेकानंद आश्रम' असून येथे पवन उर्जा निर्माण करणारी एक प्रेक्षणीय पवनचक्की आश्रमाने तयार केली आहे. येथे संस्थानकडून कृषी महाविद्यालय चालविले जाते.

रोजगार हमी योजना (महाराष्ट्र ग्रामीण रोजगार हमी योजना) :-

राज्य शासनाद्वारे अत्यंत महत्वाची अशी रोजगार हमी योजना या जिल्ह्यात राबविण्यात येत आहे. या योजनेतर्गत प्रस्तावीत तरतूदी मधून विशिष्ट अटींवर ग्रामीण भागातील अकुशल कामगारांना रोजगारांची संधी मोठ्या प्रमाणात उपलब्ध करून देण्यात येते. या योजनेअंतर्गत बुलडाणा जिल्ह्यामध्ये 2024-25 वर्षामध्ये निरनिराळ्या कामांवर 9429.54 लक्ष ₹ खर्च करण्यात आले असून त्यामुळे 26.67 लाख मनुष्य दिवस रोजगारनिर्मिती झाली आहे. या योजनेला ग्रामीण भागात मोठ्या प्रमाणात प्रतिसाद मिळत आहे.

दृष्टिक्षेपात् जिल्हा व राज्य

जिल्हा सामाजिक व आर्थिक समालोचन - २०२५
दृष्टीक्षेपात जिल्हा

अ.क्र. (१)	बाब (२)	परिमाण (३)	जिल्हा (४)	महाराष्ट्र (५)
एक	प्राकृतिक रचना			
१	भौगोलिक स्थान		२०२४-२५	
१.१	उत्तर अक्षांश	अंश	१९०५१'-२१०१७'	१६.४-२२.१
१.२	पूर्व रेखांश	अंश	७५०५७'- ७६०५९'	७२.६-८०.९
१.३	क्षेत्रफळ	हजार चौ. कि. मी	९.६६१	३०८
२	प्रशासकीय रचना		२०२४-२५	२०११
२.१	तालुके	संख्या	१३	३५५ \$
२.२	शहरे (गणना शहरांसह)	संख्या	१२	५३४
२.३	वस्ती असलेली गावे	संख्या	१२५१	४०,९५९
२.४	वस्ती नसलेली गावे	संख्या	१९३	२,७०६
\$ मुंबई शहर व मुंबई उपनगर जिल्हयांमधील ३ तालुके वगळून				
दोन	स्थानिक स्वराज्य संस्था		२०२४-२५	२०२४-२५ *
१	महानगरपालिका	संख्या	०	२९
२	नगरपरिषदा	संख्या	११	२४७
३	नगरपंचायत	संख्या	२	१४७
४	कटकमंडळे	संख्या	०	७
५	पंचायत समित्या	संख्या	१३	३५१
६	ग्रामपंचायती	संख्या	८७०	२७,७८२
* राज्य निवडणुक आयोग यांच्या अहवालानुसार				
तीन	लोकसंख्या		जनगणना २०११	२०११
१	ग्रामीण	हजार	२०३७	६१,५५६
२	नागरी	हजार	५४९	५०,८१८
३	एकूण	हजार	२५८६	१,१२,३७४
४	पुरुष	हजार	१३३७	५८,२४३
५	स्त्रिया	हजार	१२४९	५४,१३१
६	स्त्री- पुरुष प्रमाण (स्त्रिया प्रति हजार पुरुष)	संख्या	९३४	९२९
७	अनुसूचित जातीची लोकसंख्या	हजार	४७१	१३,२७६
७.१	एकूण लोकसंख्येशी प्रमाण	टक्के	१८.२१	११.८
८	अनुसूचित जमातीची लोकसंख्या	हजार	१२५	१०,५१०
८.१	एकूण लोकसंख्येशी प्रमाण	टक्के	४.८३	९.४
९	लोकसंख्येची घनता (प्रति चौ.कि.मी.)	संख्या	२६८	३६५
१	साक्षरतेचे प्रमाण		जनगणना २०११	२०११
१०.१	ग्रामीण	टक्के	८१.८५	७७.०१
१०.२	नागरी	टक्के	८९.०८	८८.६९

अ.क्र.	बाब	परिमाण	जिल्हा	महाराष्ट्र
(१)	(२)	(३)	(४)	(५)
१०.३	एकूण	टक्के	८३.४	८२.३४
१०.४	पुरुष	टक्के	९०.५४	८८.३८
१०.५	स्त्रिया	टक्के	७५.८४	७५.८७
१०.६	साक्षरतेमध्ये महाराष्ट्राचा देशात क्रमांक	क्रम संख्या	उ.ना	बारा
११	दारिद्र्य रेषेखालील ग्रामीण कुटुंबे	लाख	२	४५.१९
चार	जिल्हा उत्पन्न अंदाज			
१	चालू किंमतीनुसार		२०२३-२४	२०२३-२४
१.१	एकूण उत्पन्न (स्थूल)	₹ कोटी	४४०३५	४०५५८४७
१.२	दरडोई उत्पन्न (स्थूल)	₹	१५५९५०	३१९४७४
१.३	एकूण उत्पन्न (निव्वळ)	₹ कोटी	३८७५१	३५३७९६८
१.४	दरडोई उत्पन्न (निव्वळ)	₹	१३७२३५	२७८६८१
२	स्थिर (२०११-१२) किंमतीनुसार			२०२३-२४
२.१	एकूण उत्पन्न (स्थूल)	₹ कोटी	२६०९३	२४३५२५९
२.२	दरडोई उत्पन्न (स्थूल)	₹	९२४०७	१९१८२२
२.३	एकूण उत्पन्न (निव्वळ)	₹ कोटी	२२७५१	२१०७५९७
२.४	दरडोई उत्पन्न (निव्वळ)	₹	८०५७१	१६६०१३
पाच	वित्तीय समावेश			
१	प्रधानमंत्री जनधन योजना		मार्च, २०२५ अखेर	२०२४-२५
१.१	उघडण्यात आलेली एकूण खाती	संख्या	९३७५४५	३६३९२४२४
१.२	देण्यात आलेली एकूण रूपे कार्ड	संख्या	७०२२७३	२५६१५४४१
१.३	किमान शिल्लकीची मर्यादा नसलेली खाती	संख्या	३३४७४३	२८६७३४८
१.४	एकूण ठेवी	₹ लाख	३००१०	१८०१०५३
२	प्रधानमंत्री मुद्रा योजना			२०२४-२५
२.१	शिशु			
१	मंजूर कर्ज	₹ कोटी	२४९.२४	८८८०.५२
२	वितरीत कर्ज	₹ कोटी	२४८.१६	८८५७.५६
३	लाभार्थी	संख्या	६६२१७	२४६०२०८
२.२	किशोर			
१	मंजूर कर्ज	₹ कोटी	५००.२३	२२०२७.२८
२	वितरीत कर्ज	₹ कोटी	४८७.३८	२१७६२.८५
३	लाभार्थी	संख्या	३९८०६	१७८०७६६
२.३	तरूण			
१	मंजूर कर्ज	₹ कोटी	२१९.९	२०४०४.१
२	वितरीत कर्ज	₹ कोटी	२१३.४६	२०१४१.६१
३	लाभार्थी	संख्या	३०२५	२२१८१७
२.४	एकूण			
१	मंजूर कर्ज	₹ कोटी	९६९.३७	५१३११.९
२	वितरीत कर्ज	₹ कोटी	९४९	५०७६२.०२

अ.क्र.	बाब	परिमाण	जिल्हा	महाराष्ट्र
(१)	(२)	(३)	(४)	(५)
३	लाभार्थी	संख्या	१०९०४८	४४६२७९१
	^ तरूण व तरूण प्लस एकत्रित माहिती			
सहा	कृषि		२०२४-२५	२०२४-२५
१	भौगोलिक क्षेत्र	हजार हेक्टर	९५७	३०७५८.२
२	वनक्षेत्र	हजार हेक्टर	८६	५१६२.९
३	वनक्षेत्राचे भौगोलिक क्षेत्राशी प्रमाण	टक्के	८.९८	१६.७८
४	शेतीला उपलब्ध नसलेली जमीन		२०२४-२५	२०२३-२४
४.१	बिगर- शेती वापराखालील जमीन	हजार हेक्टर	१२.३७७	१७७२
४.२	पडीत आणि लागवडीलायक नसलेली जमीन	हजार हेक्टर	१९.१०७	१९८४.९
४.३	एकूण	हजार हेक्टर	३१.४८४	३७५६.९
५	पडीत जमिनीव्यतिरिक्त लागवड न केलेली इतर जमीन		२०२४-२५	२०२३-२४
५.१	कायमची कुरणे व चराडु कुरणे	हजार हेक्टर	उ.ना	१४४९.२
५.२	झाडे-झुडपांखालील	हजार हेक्टर	उ.ना	२७६.१
५.३	लागवडीलायक परंतु पडीत	हजार हेक्टर	२०.०२८	१०११.२
६	पडीत जमीन		२०२४-२५	२०२३-२४
६.१	चालू पड	हजार हेक्टर	१९	१५२९.६
६.२	इतर पड	हजार हेक्टर	२०	१२१७.५
७	पिकांखालील क्षेत्र		२०२४-२५	२०२३-२४
७.१	निव्वळ पेरणी क्षेत्र	हजार हेक्टर	७५१	१६३५४.३
७.२	दुसोटा/तिसोटा क्षेत्र	हजार हेक्टर	४०७	८३१३.१
७.३	एकूण पिकांखालील क्षेत्र	हजार हेक्टर	११५८	२४६६७७.३
८	ओलिताखालील क्षेत्र / सिंचनाखालील क्षेत्र			
८.१	निव्वळ ओलित क्षेत्र	हजार हेक्टर	४५३	उ.ना
८.२	एकूण ओलित क्षेत्र	हजार हेक्टर	५०२	उ.ना
९	महत्वाच्या पिकांखालील क्षेत्र		२०२४-२५	२०२४-२५ *
९.१	तृणधान्ये	हजार हेक्टर	१६६.७	६९५३.०८७
९.२	कडधान्ये	हजार हेक्टर	३६५	४९७९.०९
९.३	तेलबिया	हजार हेक्टर	४४९	३११.९७
९.४	ऊस(तोडणीक्षेत्र)	हजार हेक्टर	०.५	११६७.०४३
९.५	कापूस (रुई)	हजार हेक्टर	१६५.७	३९६३.०४२
.			२०२४-२५	२०२४-२५
१०	पर्जन्य (सरासरी)	मि.मी.	९९०	१०७५.३
११	वहितीचे क्षेत्र		२०१५-१६	२०१५-१६
११.१	क्षेत्र २ हेक्टरपेक्षा कमी	हजार हेक्टर	३८५.०२	९,२२०
११.२	क्षेत्र २ ते १० हेक्टर	हजार हेक्टर	३०३	१०,१२५
११.३	क्षेत्र १० हेक्टरपेक्षा जास्त	हजार हेक्टर	१७.७५	१,१६२
	* तृतीय पुर्वानुमानानुसार			
सात	अंशतः व पूर्णतःसिंचन क्षमता निर्माण झालेले पाटबंधारे प्रकल्प व त्यांखालील क्षेत्र		२०२४-२५	२०२२-२३

अ.क्र.	बाब	परिमाण	जिल्हा	महाराष्ट्र
(१)	(२)	(३)	(४)	(५)
१	मोठे पाटबंधारे प्रकल्प (मध्यम पाटबंधारे प्रकल्पांसह)	संख्या	४	८६
१.१	लाभक्षेत्र (निर्मित सिंचन क्षमता) (मध्यम पाटबंधारे प्रकल्पांसह)	हजार हेक्टर	१९६	३,१९४
२	मध्यम पाटबंधारे प्रकल्प	संख्या	७	२९८
२.१	लाभक्षेत्र (निर्मित सिंचन क्षमता)	हजार हेक्टर	२७.२३	१,०००
३	लघु पाटबंधारे प्रकल्प (राज्यक्षेत्र)	संख्या	४६	३,३१३
३.१	लाभक्षेत्र (निर्मित सिंचन क्षमता)	हजार हेक्टर	४४.२८१	१,३६७
४	लाभ क्षेत्रातील विहिरींद्वारे सन २०१९-२० मधील सिंचन क्षेत्र	हजार हेक्टर	४०६.४५	१,३८६

अस्थायी

आठ	पशुसंवर्धन		पशुगणना २०१९	२०१९
१	एकूण पशुधन	हजार	१०९१.६२	३३,०८०
२	गो जातीय	हजार	४६१.५३	१३,९९३
३	महिषवर्गीय	हजार	१३४.१५	५,६०४
४	मेंढ्या व शेळ्या	हजार	४८९.९७	१३,२८५
५	कुक्कुटादी पक्षी	हजार	४००.१२	७४,२९८
६	एकूण दुग्ध उत्पादन	हजार लिटर	१०१०.२०५	१५,०४२

*इतर पशुधनासह इतर पशुधन या बाबींमध्ये डुकरे, घोडे व शिंगरे, खेचरे, उंट, व गाढवे यांचा समावेश करण्यात आला आहे.

@कुक्कुटादी पक्षी यामध्ये टर्की, क्वेल व इतर कुक्कुटपक्षी यांचाही समावेश करण्यात आला आहे.

^एकूण कुक्कुटादी पक्षी यांच्या संख्येमध्ये पोल्ट्रीफार्म मधील पक्षी समाविष्ट आहेत.

नऊ	सहकार क्षेत्र			२०२३-२४
१	सहकारी संस्था	संख्या	१९२६	२२२,१५४
२	प्राथमिक कृषि सहकारी पतसंस्था	संख्या	५६७	२०,९६२
२.१	सभासद संख्या	हजार	४०४	६०,०००
२.२	दिलेली कर्जे	₹ लाख	१६७६४.९७	१,८६०,७९०
२.३	येणे कर्जे	₹ लाख	१३०१५.७	२,१५७,४३०
३	सहकारी दुग्धसंस्था (संदर्भ वर्ष, ३१ मार्च अखेर)	संख्या	६०	१३,६३५
दहा	वीज			मार्च २०२४
१	विद्युतीकरण झालेली गावे	संख्या	१४४४	४१,९२३
२	वीज पुरवठा केलेले कृषी पंप संच	हजार	१७२.४५६	४,८६९
३	विजेचा वापर		२०२४-२५	२०२४-२५
३.१	घरगुती	दशलक्ष कि.वॅ.तास	३५२.५१	३७,२११
३.२	वाणिज्यिक	दशलक्ष कि.वॅ.तास	५६.८	१६,३०२
३.३	औद्योगिक	दशलक्ष कि.वॅ.तास	१५२.५९	६५,४५९
३.४	कृषि	दशलक्ष कि.वॅ.तास	१०३५.५२	३८,४२८
३.५	इतर (रेल्वे,सार्व.पाणी पुरवठा, सार्व. दिवाबत्ती व संकीर्ण)	दशलक्ष कि.वॅ.तास	६०	८,८२५
३.६	एकूण	दशलक्ष कि.वॅ.तास	१६५७.०८६	१६६,२२५ \$
अकरा	परिवहन व दळणवळण		२०२४-२५	३१ मार्च २०२४ अखेर
१	रेल्वे मार्गाची एकूण लांबी	कि.मी.	१०५.८४	६,३११
२	रस्त्यांनी जोडलेली गावे		२०२४-२५	३१ मार्च २०२१ अखेर

अ.क्र.	बाब	परिमाण	जिल्हा	महाराष्ट्र
(१)	(२)	(३)	(४)	(५)
२.१	बारमाही	संख्या	१२७४	४०,१२२
३	रस्त्यांची लांबी (पृष्ठांकित)		मार्च २०२५ अखेर	२०२४-२५
३.१	राष्ट्रीय महामार्ग	कि.मी.	४१६.३	१८,३६६
३.२	राज्य महामार्ग (प्रमुख राज्य महामार्गांसह)	कि.मी.	१२५६.६९	३३,६१४
३.३	प्रमुख जिल्हामार्ग	कि.मी.	२६०६.७६	७४,१७८
३.४	इतर जिल्हामार्ग	कि.मी.	१८२२.८५	४३,२२९
३.५	ग्रामीण रस्ते	कि.मी.	४१७२.३२	१५९,१३९
३.६	एकूण	कि.मी.	१०२७४.९२	३२८,५२६
	\$ कोकण रेल्वेच्या लांबीसह			
बारा	नोंदणीकृत कारखाने व रोजगार		२०२४-२५	२०२४-२५
१	नोंदणीकृत कारखाने	संख्या	२३६	३९,५४१
२	नोंदणीकृत चालू कारखाने	संख्या	२३५	३८,२५०
२.१	त्यांतील कामगार	संख्या	१००५६	३,४७४,२६०
			२०२४-२५	३१ मार्च २०२४
३	नोंदणीकृत सहकारी साखर कारखाने	संख्या	१	१७२
३.१	साखरेचे उत्पादन	लाख मे. टन	०	११०.१८
			२०२४-२५	३१ मार्च २०२४
४	सहकारी सूत गिरण्या	संख्या	४	२१२
तेरा	शासकीय कर्मचाऱ्यांचा सर्वकष माहितीकोष (०१ जुलै, २०२४ रोजी भरलेली पदे)		१ जुलै २०२४	१ जुलै २०२४
१	शासकीय	हजार	१६	७२४
चौदा	शिक्षण क्षेत्र		२०२४-२५	२०२४-२५
१.	प्राथमिक शिक्षण (१ ते ८ वी)			
१.१	एकूण शाळा	संख्या	१७७०	१०४,४९९
१.२	विद्यार्थी	हजार	१९५	१४,५०१
१.३	शिक्षक	हजार	८	४९१
१.४	विद्यार्थी-शिक्षक प्रमाण	संख्या	२४.३७५	३०
२.	माध्यमिक व उच्च माध्यमिक शिक्षण (९ ते १२)			
१.१	एकूण शाळा	संख्या	७१५	२८,९८६
१.२	विद्यार्थी	हजार	३०२	६,३६२
१.३	शिक्षक	हजार	९	२४६
१.४	विद्यार्थी-शिक्षक प्रमाण	संख्या	३३.५६	२६
३	उच्च शिक्षण			२०२४-२५
३.१	संस्था	संख्या	१०५	४,२८८
३.२	एकूण विद्यार्थी	हजार	१४	१,०४०
४	तांत्रिक व व्यवसाय शिक्षण			२०२४-२५
४.१	व्यवसाय पदवी शिक्षण संस्था	संख्या	२४	१००७
४.१	प्रवेश क्षमता	संख्या	३०२५	२१०,२६६
४.२	व्यवसाय पदविका शिक्षण संस्था	संख्या	७	१०८२

अ.क्र.	बाब	परिमाण	जिल्हा	महाराष्ट्र
(१)	(२)	(३)	(४)	(५)
४.२	प्रवेश क्षमता	संख्या	२३२३	१५४९८७
४.३	शासकीय औद्योगिक प्रशिक्षण संस्था	संख्या	१३	४१९
४.३	प्रवेश क्षमता	संख्या	३०४०	९३,५३६
४.४	अशासकीय औद्योगिक प्रशिक्षण संस्था (विना अनुदानित)	संख्या	१२	५८८
४.४	प्रवेश क्षमता	संख्या	१५३२	५९,५२४
पंधरा	सार्वजनिक आरोग्य		२०२४-२५	डिसेंबर २०२४
१	रुग्णालये	संख्या	२६	५१७
२	दवाखाने	संख्या	५४	८५१
३	प्राथमिक आरोग्य केंद्रे	संख्या	५२	१,९३६
४	प्राथमिक आरोग्य उपकेंद्रे	संख्या	२८०	१०,७६५
५	प्राथमिक आरोग्य पथके	संख्या	०	१२१
सोळा	आदिवासी कल्याणकारी योजना		२०२४-२५	२०२४-२५
१	आदिवासी आश्रमशाळा (शासकीय व अनुदानित)	संख्या	१२	१,०५१
२	त्यांतील विद्यार्थी	संख्या	उ.ना.	४५६,४४७
सतरा	मागासवर्गीयांसाठी कल्याणकारी योजना		२०२४-२५	२०२४-२५
१	मागासवर्गीयांसाठी वसतिगृहे (शासकीय व अनुदानित)	संख्या	५८	२,८२९
२	त्यांतील विद्यार्थी	संख्या	३०७२	१४२,१२५
अठरा	सार्वजनिक वितरण व्यवस्था		२०२४-२५	जून २०२४ अखेर
१	रास्त भावाची दुकाने	संख्या	१५३६	५१,६७३
२	पुरविलेला एकूण साठा		२०२४-२५	ऑक्टोबर २०२४
२.१	गहू	लाख टन	०.००७	१३८०२
२.२	तांदूळ	लाख टन	०.०२	२४४०२
.			२०२४-२५	ऑक्टोबर २०२४
३	शासकीय गोदामे	संख्या	२५	१,१८६
४	साठवण क्षमता	हजार टन	१५.६८	८३४,७६०

जिल्हा वार्षिक योजना

--::-- जिल्हा वार्षिक योजनेचा आढावा --::--

जिल्हा वार्षिक योजनेमध्ये जिल्हा नियोजन समितीअंतर्गत जिल्हा वार्षिक योजना, अनुसूचित जाती उपयोजना व आदिवासी उपयोजना या विविध योजनेअंतर्गत तरतूद करण्यात येते.

- 1) सन 2024-25 मध्ये बुलडाणा जिल्ह्याकरीता सर्वसाधारण योजनेअंतर्गत ₹ 44000 लक्ष नियतव्यय असून प्रत्यक्ष प्राप्त तरतूद ₹ 44000 लक्ष पैकी मार्च 2025 अखेर ₹ 44000 लक्ष प्रत्यक्ष खर्च झालेला असून खर्चाची टक्केवारी 100% आहे. या योजनेचा सन 2025-26 चा प्रस्तावित नियतव्यय ₹ 49300 लक्ष आहे.
- 2) सन 2024-25 मध्ये बुलडाणा जिल्ह्याकरीता अनुसूचित जाती उपयोजना या योजनेअंतर्गत ₹ 10000 लक्ष नियतव्यय असून प्रत्यक्ष प्राप्त तरतूद ₹ 10000 लक्ष पैकी मार्च 2025 अखेर ₹ 10000 लक्ष प्रत्यक्ष खर्च झालेला असून खर्चाची टक्केवारी 100% आहे. या योजनेचा सन 2025-26 चा प्रस्तावित नियतव्यय ₹ 10000 लक्ष आहे.
- 3) सन 2024-25 मध्ये बुलडाणा जिल्ह्याकरीता आदिवासी उपयोजना क्षेत्राबाहेरील (OTSP) या योजनेअंतर्गत ₹ 1810 लक्ष नियतव्यय असून प्रत्यक्ष प्राप्त तरतूद ₹ 1810 लक्ष पैकी मार्च 2025 अखेर विविध खात्याअंतर्गत ₹ 1810 लक्ष प्रत्यक्ष खर्च झालेला असून खर्चाची प्राप्त तरतुदीशी टक्केवारी 100% आहे. या योजनेचा सन 2025-26 चा प्रस्तावित नियतव्यय ₹ 1810 लक्ष आहे.
- 4) डोंगरी विकास कार्यक्रमातर्गत सन 2024-25 मध्ये नियतव्यय ₹ 500.00 लक्ष असून प्रत्यक्ष प्राप्त तरतूद ₹ 350.00 लक्ष पैकी मार्च 2025 अखेर ₹ 350.00 लक्ष प्रत्यक्ष खर्च झालेला असून खर्चाची टक्केवारी 100% आहे. या योजनेचा सन 2025-26 चा प्रस्तावित नियतव्यय ₹ 500.00 लक्ष आहे.
- 5) प्रादेशिक पर्यटन विकास कार्यक्रम (राज्यस्तर) अंतर्गत बुलडाणा जिल्ह्याकरीता या योजनेअंतर्गत ₹ 2868.9 लक्ष नियतव्यय असून प्रत्यक्ष प्राप्त तरतूद ₹ 2868.9 लक्ष पैकी मार्च 2025 अखेर विविध खात्याअंतर्गत ₹ 2868.9 लक्ष प्रत्यक्ष खर्च झालेला असून खर्चाची प्राप्त तरतुदीशी टक्केवारी 100% आहे. तसेच जिल्हा वार्षिक योजनेमध्ये खालीलप्रमाणे योजनानिहाय मंजूर नियतव्यय प्राप्त निधी व खर्च झालेला आहे.

अ. क्र.	जिल्हा योजना	२०२३-२४				२०२४-२५				२०२५-२६
		मंजूर नियतव्यय	प्राप्त निधी	खर्च	खर्चाची टक्केवारी	मंजूर नियतव्यय	प्राप्त निधी	खर्च	खर्चाची टक्केवारी	मंजूर नियतव्यय
(१)	(२)	(३)	(४)	(५)	(६)	(७)	(८)	(९)	(१०)	(११)
१	सर्वसाधारण योजना	३७०००.०	३७०००.०	३७०००.०	१००.००	४४०००.०	४४०००.०	४४०००.०	१००.००	४९३००.०
२	अनुसूचित जाती उपयोजना	१००००.०	१००००.०	१००००.०	१००.००	१००००.०	१००००.०	१००००.०	१००.००	१००००.०
३	आदिवासी उपयोजना	०.०	०.०	०.०	०.००	०.०	०.०	०.०	०.००	०.०
४	आदिवासी उपयोजना क्षेत्राबाहेरील योजना	१४६६.७	१४६६.७	१४६६.२	९९.९७	१८१०.०	१८१०.०	१८१०.०	१००.००	१८१०.०
५	डोंगरी विकास कार्यक्रम	१००.०	१००.०	१००.०	१००.००	५००.०	३५०.०	३५०.०	१००.००	५००.०
६	खासदारांचा स्थानिक विकास कार्यक्रम	५००.०	५००.०	५००.०	१००.००	५००.०	५००.०	०.०	०.००	५००.०
७	आमदारांचा स्थानिक विकास कार्यक्रम	३५००.०	३५००.०	३१६४.२	९०.४१	४०००.०	४०००.०	३९९८.३	९९.९६	४०००.०
८	प्रादेशिक पर्यटन विकास कार्यक्रम (राज्यस्तर)	४३०७.०	४३०७.०	४३०७.०	१००.००	२८६८.९	२८६८.९	२८६८.९	१००.००	-
९	अल्पसंख्याक बहुल क्षेत्र विकास कार्यक्रम	१५७९.८	१५७९.८	१५७९.८	१००.००	१५७९.८	३८९.४	३८९.४	१००.००	-

आधार : जिल्हा नियोजन अधिकारी, जिल्हा नियोजन समिती, सहायक आयुक्त, समाजकल्याण / प्रकल्प अधिकारी, ए.आ.वि. प्रकल्प

पर्यटन आराखडा

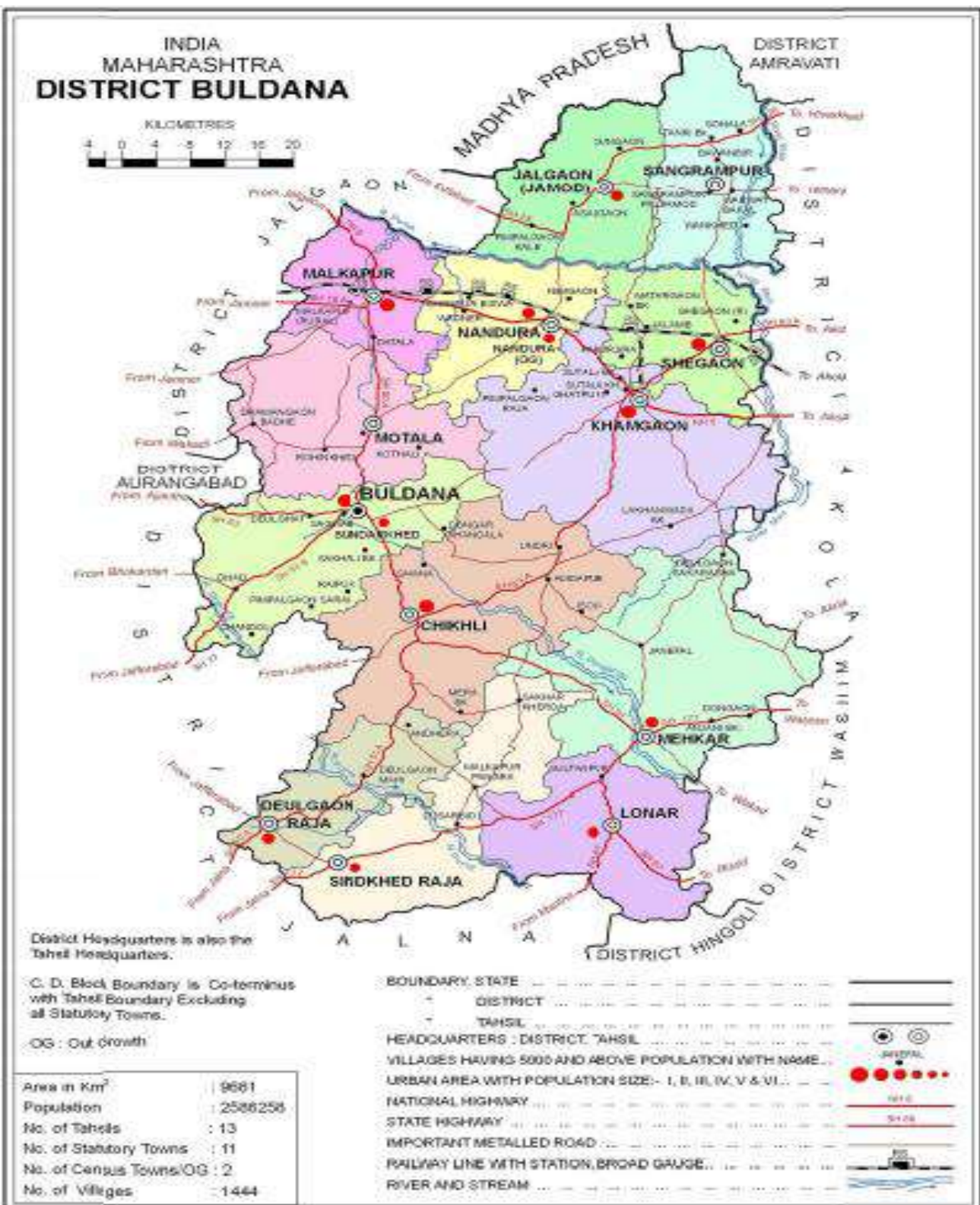
१) लोणार सरोवर विकास आराखडा.

बुलडाणा जिल्हयात लोणार सरोवर हे एक वैशिष्टपूर्ण असे जगप्रसिध्द खा-यापाण्याचे सरोवर असुन याची निर्मिती साधारणता ५०००० वर्षापेक्षाही अधिक कालावधीपूर्वी उल्कापातामुळे झालेली आहे. सदर सरोवरास आंतरराष्ट्रीय महत्व असुन हे जगातील तिस-या क्रमांकाचे विवर आहे. सदर सरोवराच्या खा-या पाण्याच्या वैशिष्ट्यामुळे व सभोवतालच्या वनराईमुळे दरवर्षी सदर सरोवराच्या पर्यटनासाठी लाखो देशी / विदेशी पर्यटक येत असतात तसेच सदर सरोवराच्या अभ्यासाठी विद्यार्थी व शास्त्रज्ञ देखील भेटी देत असतात. त्यामुळे सदर सरोवराचे पर्यटनाच्या दृष्टिने महत्व लक्षात घेता महाराष्ट्र शासन गृह विभाग यांचे दिनांक १५.०२.२००१ च्या शासन निर्णयान्वये लोणार या पर्यटन स्थळाचा अ श्रेणीमध्ये समावेश करण्यात आला असुन पर्यटनाच्यासाठी विहित केलेल्या कार्यपध्दतीनुसार सरोवराचा विकास करण्यास मान्यता देण्यात आली आहे. सदर आंतरराष्ट्रीय ख्यातीप्राप्त सरोवराचा विकास करण्यासाठी महाराष्ट्र शासन पर्यटन विभागामार्फत प्रादेशिक पर्यटन विकास योजनेअंतर्गत मोठया प्रमाणात निधी उपलब्ध करून दिला जात आहे.

२) सिंदखेड राजा विकास आराखडा.

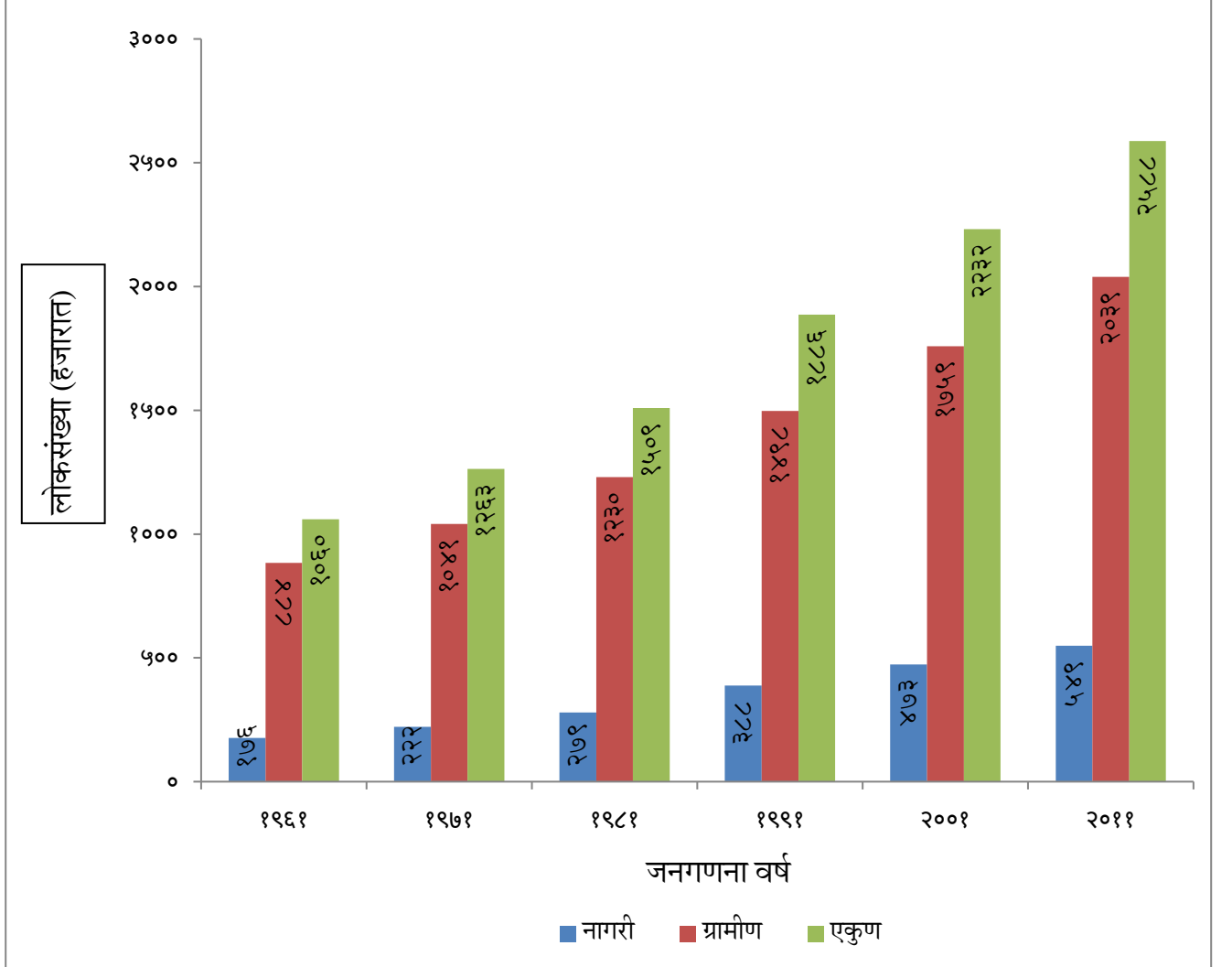
हिंदवी स्वराज्याचे संस्थापक छत्रपती शिवाजी महाराजांच्या मातोश्री जिजामाता यांचा जन्म बुलडाणा जिल्हयातील सिंदखेड राजा येथे झाला. आज हे स्थळ ऐतीहासीक स्थळ नाही तर एक पर्यटन स्थळ म्हणून देखील ओळखल्या जाते. येथे राजे लखुजी जाधव यांचे समाधीस्थळ रंगमहल, निलकण्ठेश्वरचे प्राचिन मंदिर आहे तसेच ८ व्या ते १० च्या शतकातील अतिप्राचिन असे हेमाडपंथी रामेश्वर मंदिर आहे. राजे जगदेवराव जाधवांच्या कार्यकाळात भव्य किल्याच्या निर्माणास सुरवात झाली होती त्याचेच एक सुंदर उदाहरण म्हणजे काळाकोट, किल्ला, मोतीतलाव इ. चा समावेश असुन विलोभनिय असा परीसर याला लाभला आहे. सिंदखेड राजा विकास आराखडया अंतर्गत महाराष्ट्र शासन पर्यटन विभागामार्फत मोठया प्रमाणात निधी उपलब्ध करून दिला जात आहे.

नकाशा व आलेख

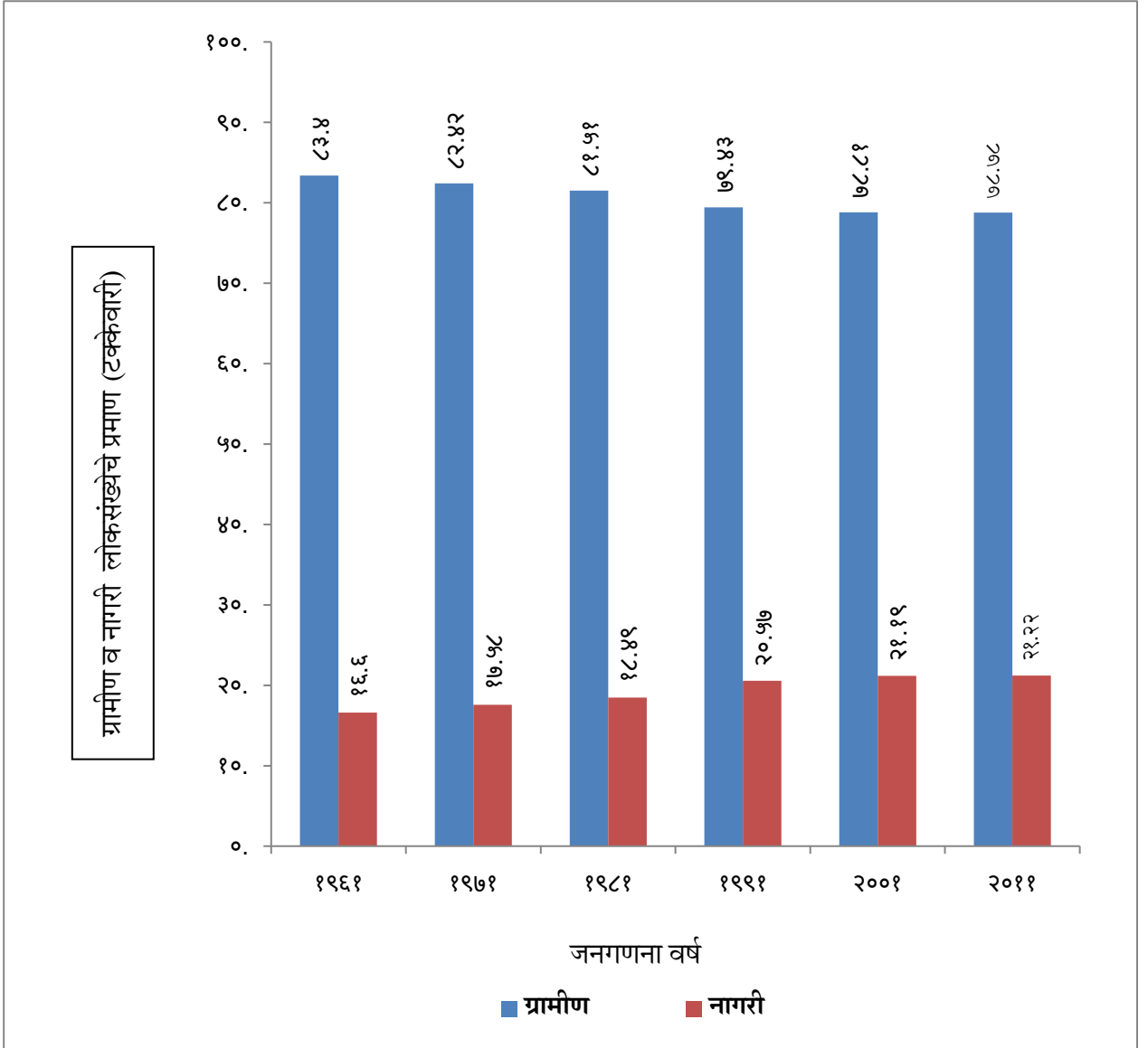


आधार :- Census 2011 Handbook

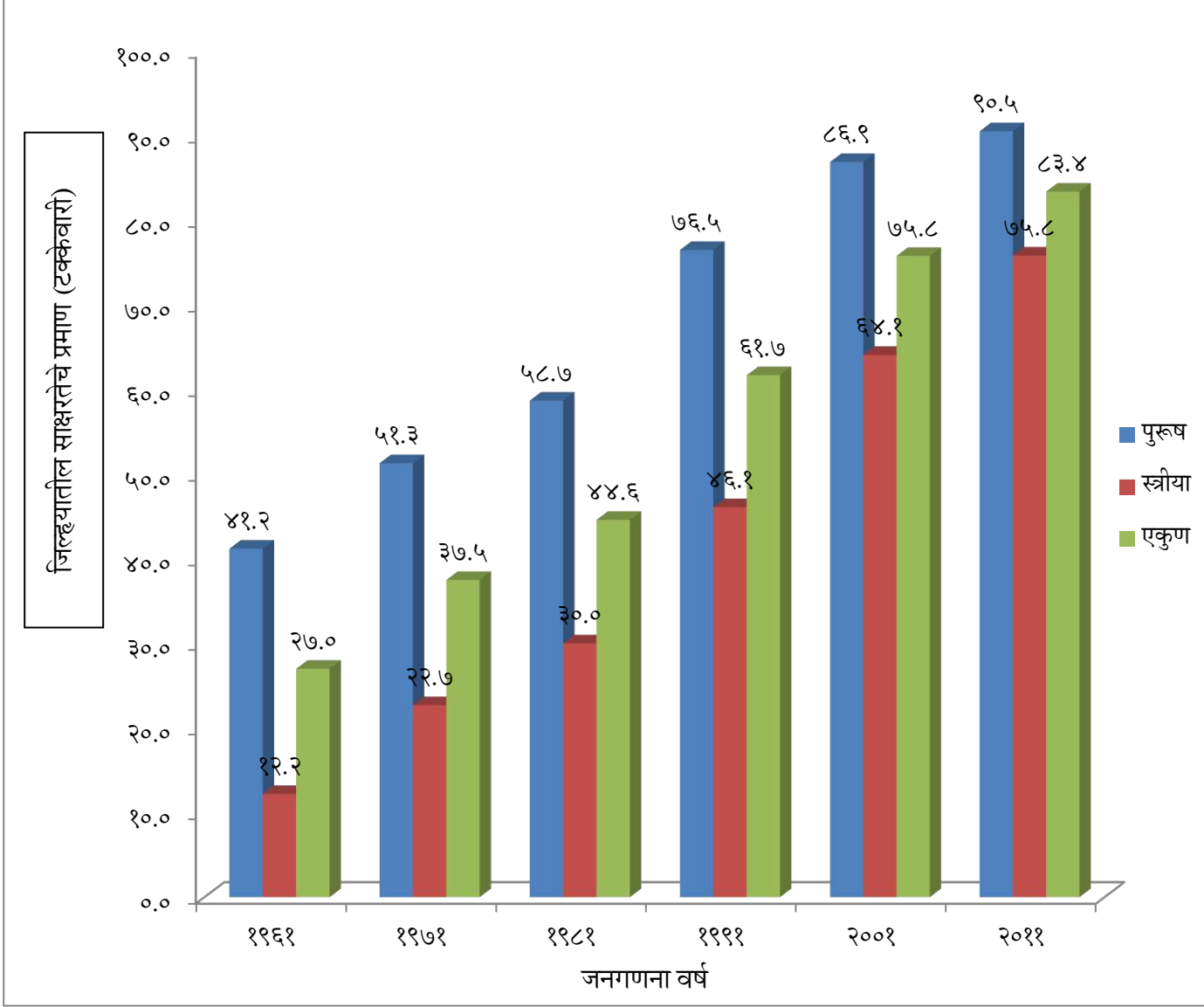
आलेख क्र.१
जिल्ह्याची लोकसंख्या
(जनगणना 2011 नुसार)



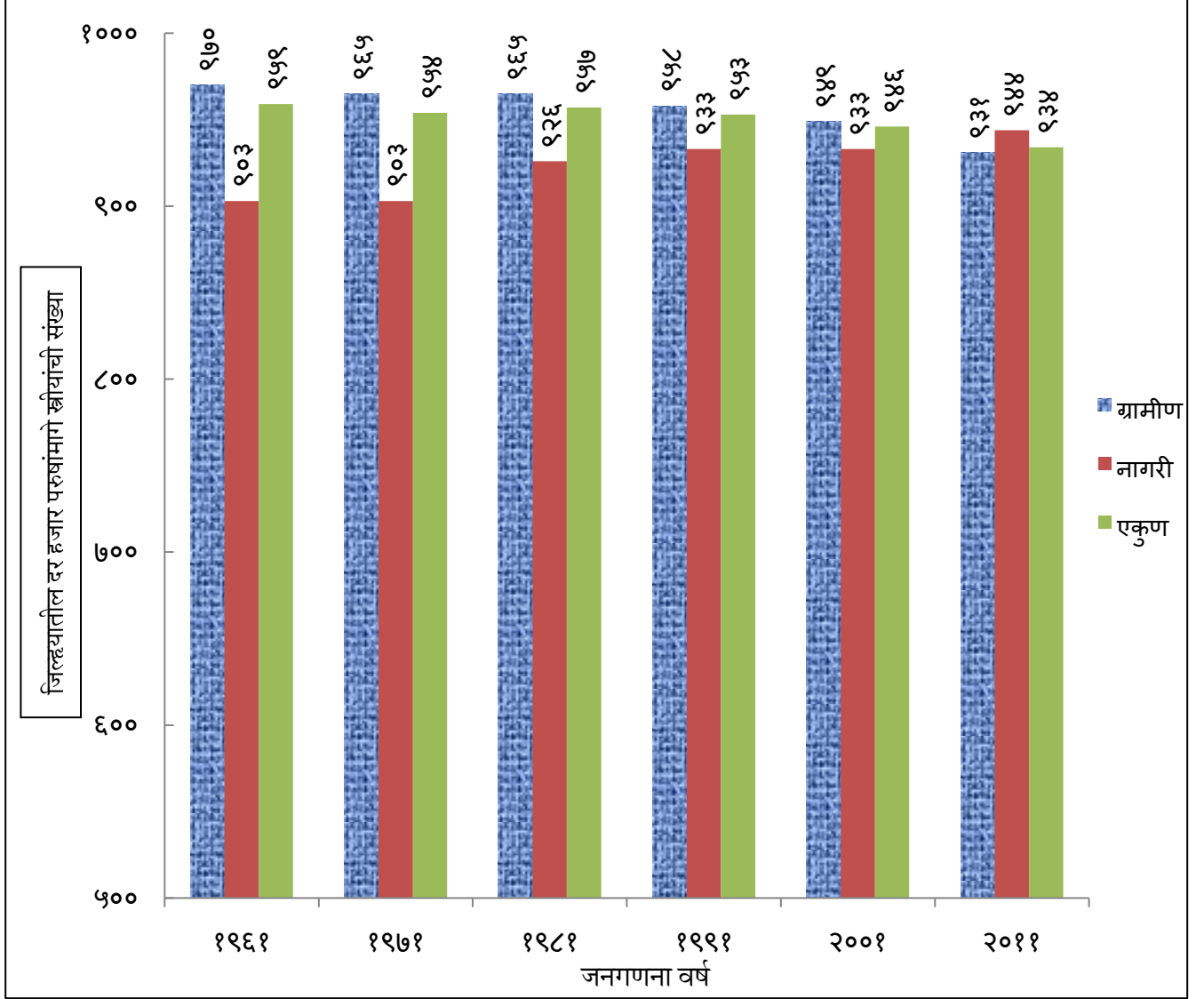
आलेख क्र.२
जिल्ह्यातील ग्रामीण व नागरी लोकसंख्येचे प्रमाण
(जनगणना 2011 नुसार)



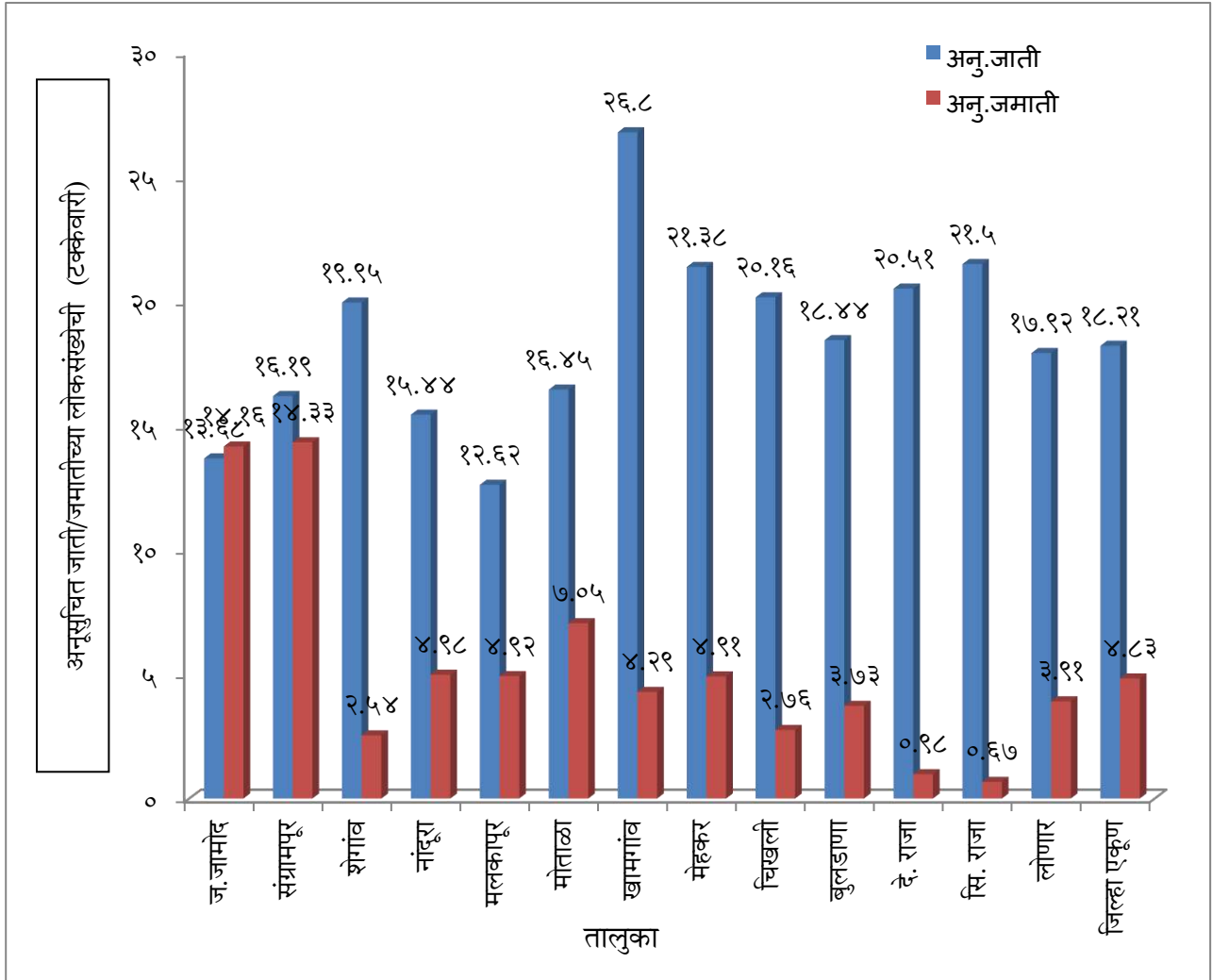
आलेख क्र. ३
जिल्ह्यातील साक्षरतेचे प्रमाण
(जनगणना २०११ नुसार)



आलेख क्र.4
जिल्ह्यातील स्त्री-पुरुष प्रमाण
(जनगणना 2011 नुसार)



आलेख क्र. 5
जिल्ह्यातील अनुसुचित जाती/जमातीच्या लोकसंख्येची
तहसीलनिहाय टक्केवारी
(जनगणना 2011 नुसार)



भाग

२

सांख्यिकीय तक्ते

१

निवडक निर्देशक

तक्ता क्र १.१ अ
जिल्ह्यातील विविध आर्थिक व सामाजिक बाबींचे निवडक निर्देशक

प्रकाशनाचे वर्ष : २०२५

संदर्भ वर्ष : २०२४-२५

जिल्हा : बुलढाणा

अ.क्र.	बाब	परिमाण	संदर्भ वर्ष			
			१९६०-६१	१९७०-७१	१९८०-८१	१९९०-९१
(१)	(२)	(३)	(४)	(५)	(६)	(७)
क्षेत्रफळ व लोकसंख्या						
१	क्षेत्रफळ	क्षेत्र चौ.कि.मी.	९६६१	९६६१	९६६१	९६६१
२	तालुके	संख्या	९	९	९	११
३	गावे : वस्ती असलेली गावे	संख्या	उ.ना.	उ.ना.	उ.ना.	उ.ना.
४	गावे : वस्ती नसलेली गावे	संख्या	उ.ना.	उ.ना.	उ.ना.	उ.ना.
५	शहरे	संख्या	९	९	९	९
६	एकूण लोकसंख्या	हजार	१०६०	१२६३	१५०९	१६८६
७	लोकसंख्येचे प्रमाण : शहरी	टक्के	२८.२२	१८.४९	२०.५९	२१
८	लोकसंख्येचे प्रमाण : ग्रामिण	टक्के	उ.ना.	उ.ना.	उ.ना.	उ.ना.
९	लोकसंख्येची घनता (प्रति चौ. कि.मी.) : शहरी	संख्या	उ.ना.	१५६	१९५	२३१
१०	लोकसंख्येची घनता (प्रति चौ. कि.मी.) : ग्रामिण	संख्या	उ.ना.	उ.ना.	उ.ना.	उ.ना.
११	स्त्री- पुरुष प्रमाण (स्त्रिया प्रती हजार पुरुष)	संख्या	९५९	९५४	९५७	९५३
साक्षरतेचे प्रमाण						
१२	पुरुष	टक्के	४१.१५	५१.२	५८.७९	७६.५३
१३	स्त्रिया	टक्के	१२.२२	२२.५	३४.७९	४६.१३
१४	एकूण	टक्के	२६.९९	३७.६	४७.१८	६१.६९
१५	ग्रामीण	टक्के	२३.८१	३३.९६	५५.८३	५८.१६
१६	नागरी	टक्के	४३.०३	५३.२	७०.९८	७५
१७	अनुसुचित जाती	टक्के	उ.ना.	उ.ना.	उ.ना.	उ.ना.
१८	अनुसुचित जमाती	टक्के	उ.ना.	उ.ना.	उ.ना.	उ.ना.
स्थानिक स्वराज्य संस्था						
१९	महानगरपालिका	संख्या	०	०	०	०
२०	नगरपरिषदा	संख्या	९	९	११	११
२१	नगरपंचायती	संख्या	०	०	०	०
२२	कटक मंडळे	संख्या	०	०	०	०

अ.क्र.	बाब	परिमाण	संदर्भ वर्ष			
			१९६०-६१	१९७०-७१	१९८०-८१	१९९०-९१
(१)	(२)	(३)	(४)	(५)	(६)	(७)
२३	पंचायत समित्या	संख्या	उ.ना.	१३	१३	१३
२४	ग्राम पंचायती	संख्या	७२९	७९९	७९४	८१८
क्षेत्रवार जिल्हा व दरडोई उत्पन्न (चालू किंमतीनुसार)						
२५	निव्वळ जिल्हा उत्पन्न	₹ कोटी	उ.ना.	उ.ना.	उ.ना.	उ.ना.
२६	निव्वळ दरडोई उत्पन्न	रूपये	उ.ना.	उ.ना.	उ.ना.	उ.ना.
२७	राज्याच्या उत्पन्नात जिल्ह्याचा हिस्सा	टक्के	उ.ना.	उ.ना.	उ.ना.	उ.ना.

तक्ता क्र १.१ अ
जिल्ह्यातील विविध आर्थिक व सामाजिक बाबींचे निवडक निर्देशक

जिल्हा : बुलढाणा

प्रकाशनाचे वर्ष : २०२५

संदर्भ वर्ष : २०२४-२५

अ.क्र.	बाब	परिमाण	संदर्भ वर्ष				
			२०००-०१	२०१०-११	२०२०-२१	२०२३-२४	२०२४-२५
(१)	(२)	(३)	(८)	(९)	(१०)	(११)	(१२)
क्षेत्रफळ व लोकसंख्या							
१	क्षेत्रफळ	क्षेत्र चौ.कि.मी.	९६६१	९६६१	९६६१	९६६१	९६६१
२	तालुके	संख्या	११	१३	१३	१३	१३
३	गावे : वस्ती असलेली गावे	संख्या	उ.ना.	१३००	१३००	१३००	१३००
४	गावे : वस्ती नसलेली गावे	संख्या	उ.ना.	१४४	१४४	१४४	१४४
५	शहरे	संख्या	९	१२	१२	१२	१२
६	एकूण लोकसंख्या	हजार	२२३२	२५८६	२५८६	२५८६	२५८६
७	लोकसंख्येचे प्रमाण : शहरी	टक्के	२१	२१.२२	२१.२२	२१.२२	२१.२२
८	लोकसंख्येचे प्रमाण : ग्रामिण	टक्के	उ.ना.	७८.७७	७८.७७	७८.७७	७८.७७
९	लोकसंख्येची घनता (प्रति चौ. कि.मी.) : शहरी	संख्या	उ.ना.	४५४५	४५४५	४५४५	४५४५
१०	लोकसंख्येची घनता (प्रति चौ. कि.मी.) : ग्रामिण	संख्या	उ.ना.	२१४	२१४	२१४	२१४
११	स्त्री- पुरुष प्रमाण (स्त्रिया प्रती हजार पुरुष)	संख्या	९४५	९३४	९३४	९३४	९३४
साक्षरतेचे प्रमाण							
१२	पुरुष	टक्के	८७.१७	९०.५४	९०.५४	९०.५४	९०.५४
१३	स्त्रिया	टक्के	६५.५५	७५.८४	७५.८४	७५.८४	७५.८४
१४	एकूण	टक्के	७६.१४	८३.४	८३.४	८३.४	८३.४
१५	ग्रामीण	टक्के	७६.४	८१.८५	८१.८५	८१.८५	८१.८५
१६	नागरी	टक्के	७५	८९.०८	८९.०८	८९.०८	८९.०८
१७	अनुसुचित जाती	टक्के	उ.ना.	७८.५६	७८.५६	७८.५६	७८.५६
१८	अनुसुचित जमाती	टक्के	उ.ना.	६८.५९	६८.५९	६८.५९	६८.५९
स्थानिक स्वराज्य संस्था							
१९	महानगरपालिका	संख्या	०	०	०	०	०
२०	नगरपरिषदा	संख्या	११	११	११	११	११
२१	नगरपंचायती	संख्या	०	०	२	२	२
२२	कटक मंडळे	संख्या	०	०	०	०	०

अ.क्र.	बाब	परिमाण	संदर्भ वर्ष				
			२०००-०१	२०१०-११	२०२०-२१	२०२३-२४	२०२४-२५
(१)	(२)	(३)	(८)	(९)	(१०)	(११)	(१२)
२३	पंचायत समित्या	संख्या	१३	१३	१३	१३	१३
२४	ग्राम पंचायती	संख्या	८६६	८६९	८६९	८७०	८७०
क्षेत्रवार जिल्हा व दरडोई उत्पन्न (चालू किंमतीनुसार)						२०२२-२३	२०२३-२४
२५	निव्वळ जिल्हा उत्पन्न	₹ कोटी	उ.ना.	उ.ना.	२७,४७७	३५,७१२	३८७५१
२६	निव्वळ दरडोई उत्पन्न	रूपये	उ.ना.	उ.ना.	९८,८४८	१२७,१०५	१३७२३५
२७	राज्याच्या उत्पन्नात जिल्ह्याचा हिस्सा	टक्के	उ.ना.	उ.ना.	१.२१	१.१२	१.१

तक्ता क्र १.१ ब
जिल्ह्यातील विविध आर्थिक व सामाजिक बाबींचे निवडक निर्देशक

प्रकाशनाचे वर्ष : २०२५

जिल्हा : बुलढाणा

संदर्भ वर्ष : २०२४-२५

अ.क्र.	बाब	परिमाण	संदर्भ वर्ष			
			१९६०-६१	१९७०-७१	१९८०-८१	१९९०-९१
(१)	(२)	(३)	(४)	(५)	(६)	(७)
कृषि व सिंचन						
१	ओलिताखालील क्षेत्र	शंभर हेक्टर	उ. ना.	उ. ना.	उ. ना.	उ. ना.
२	लागवडीलायक क्षेत्र	शंभर हेक्टर	७४४०	७५५०	४७२०	७९११
३	ओलिताखालील क्षेत्राची एकूण क्षेत्रफळाशी टक्केवारी	टक्के	उ. ना.	उ. ना.	उ. ना.	उ. ना.
४	लागवडीलायक क्षेत्राची एकूण क्षेत्रफळाशी टक्केवारी	टक्के	उ. ना.	उ. ना.	उ. ना.	उ. ना.
५	ओलिताखालील क्षेत्राची एकूण लागवडीलायक क्षेत्रफळाशी टक्केवारी	टक्के	उ. ना.	उ. ना.	उ. ना.	उ. ना.
पिकांखालील एकूण क्षेत्र						
६	तृणधान्ये	शंभर हेक्टर	२९०९	२९५९	३२२७	२८५६
७	कडधान्ये	शंभर हेक्टर	८८२	१०१९	१२८२	१५९४
८	तेलबिया	शंभर हेक्टर	५७३	३६८	८२०	६९६
९	ऊस	शंभर हेक्टर	१.२४	१९	१७	२६
१०	कापूस	शंभर हेक्टर	२५४०	२६५०	२२२०	२६६६
११	पिकांखालील निव्वळ क्षेत्र	शंभर हेक्टर	उ. ना.	उ. ना.	उ. ना.	उ. ना.
१२	दुसोटा क्षेत्राचे निव्वळ पेरलेल्या क्षेत्राशी प्रमाण	टक्के	उ. ना.	उ. ना.	उ. ना.	उ. ना.
१३	सिंचनाखालील स्थूल क्षेत्र	शंभर हेक्टर	१८०	१००	४००	४५२
१४	सिंचनाखालील स्थूल क्षेत्राचे एकूण पिकाखालील स्थूल क्षेत्राशी प्रमाण	टक्के	१.८१	२.२४	५.५१	५.२८
१५	निव्वळ सिंचन क्षेत्र	शंभर हेक्टर	१२०	१७०	२९०	३६९
१६	कालव्यांद्वारे सिंचित क्षेत्र	शंभर हेक्टर	०	१.१	३६.०६	८२

अ.क्र.	बाब	परिमाण	संदर्भ वर्ष			
			१९६०-६१	१९७०-७१	१९८०-८१	१९९०-९१
(१)	(२)	(३)	(४)	(५)	(६)	(७)
१७	विहिरीद्वारे सिंचित क्षेत्र	शंभर हेक्टर	१२०	१६०	२५०	२८६
१८	इतर साधनांनी सिंचित क्षेत्र	शंभर हेक्टर	१.९२	२.२१	उ. ना.	उ. ना.
पशुधन (पशुगणना)						
१९	एकूण पशुधन	हजार	७८८	उ. ना.	१११८	१०९२
२०	दुभत्या गायी	हजार	उ. ना.	उ. ना.	८१	७१
२१	दुभत्या म्हशी	हजार	उ. ना.	उ. ना.	८१	७१
२२	शेळ्या व मेंढ्या	हजार	उ. ना.	उ. ना.	३५१	४०७
२३	कुक्कुटादी पक्षी	हजार	१५४	उ. ना.	२२३८	२४९
मत्स्य व्यवसाय						
२४	एकूण मत्स्य उत्पादन	मेट्रीक टन	उ. ना.	उ. ना.	९९०	२२२०
२५	मच्छीमार सहकारी संस्था	संख्या	उ. ना.	उ. ना.	उ. ना.	उ. ना.
२६	संस्थातील सभासद	संख्या	उ. ना.	उ. ना.	उ. ना.	उ. ना.
सहकार क्षेत्र						
संस्था						
२७	कृषि पतसंस्था (प्राथमिक)	संख्या	५६६	५७५	५७८	५७६
२८	बिगर कृषि पतसंस्था	संख्या	८२	१३९	३६०	७४४
२९	उत्पादक संस्था	संख्या	उ. ना.	उ. ना.	३९९	५०६
३०	पणन संस्था	संख्या	उ. ना.	उ. ना.	१४	१५
३१	सामाजिक सेवा संस्था	संख्या	उ. ना.	उ. ना.	२२७	३३८
सभासद						
३२	कृषि पतसंस्था (प्राथमिक)	हजार	५६.६८	१२.९८	१८४.१४	२५१.६८
३३	बिगर कृषि पतसंस्था	हजार	८.१	१४९.९९	२४.८३	१६.७९
३४	उत्पादक संस्था	हजार	उ. ना.	उ. ना.	५५०.५३	८१.६
३५	पणन संस्था	हजार	उ. ना.	उ. ना.	१८.०६	२८.४७
३६	सामाजिक सेवा संस्था	हजार	उ. ना.	उ. ना.	१९.३६	३०.१४
खेळते भांडवल						
३७	कृषि पतसंस्था (प्राथमिक)	₹ लाख	१७८८८	८३३६६	१०७२००	उ. ना.
३८	बिगर कृषि पतसंस्था	₹ लाख	२७८५८	१०२८२	१११५००	१०९७९६६
३९	उत्पादक संस्था	₹ लाख	उ. ना.	उ. ना.	७६९	३२६२
४०	पणन संस्था	₹ लाख	उ. ना.	उ. ना.	३२६	४४४

अ.क्र.	बाब	परिमाण	संदर्भ वर्ष			
			१९६०-६१	१९७०-७१	१९८०-८१	१९९०-९१
(१)	(२)	(३)	(४)	(५)	(६)	(७)
४१	सामाजिक सेवा संस्था	₹ लाख	उ. ना.	उ. ना.	२००	४६८
दिलेली कर्जे						
४२	कृषि पतसंस्था (प्राथमिक)	₹ लाख	१२४८७	३३९१८	१११४७३	३९५३७८
४३	बिगर कृषि पतसंस्था	₹ लाख	उ. ना.	उ. ना.	उ. ना.	१४०३७१७
४४	उत्पादक संस्था	₹ लाख	उ. ना.	उ. ना.	उ. ना.	उ. ना.
४५	पणन संस्था	₹ लाख	उ. ना.	उ. ना.	उ. ना.	उ. ना.
४६	सामाजिक सेवा संस्था	₹ लाख	उ. ना.	उ. ना.	उ. ना.	उ. ना.

तक्ता क्र १.१ ब
जिल्ह्यातील विविध आर्थिक व सामाजिक बाबींचे निवडक निर्देशक

जिल्हा : बुलढाणा

प्रकाशनाचे वर्ष : २०२५

संदर्भ वर्ष : २०२४-२५

अ.क्र.	बाब	परिमाण	संदर्भ वर्ष				
			२०००-०१	२०१०-११	२०२०-२१	२०२३-२४	२०२४-२५
(१)	(२)	(३)	(८)	(९)	(१०)	(११)	(१२)
कृषि व सिंचन							
१	ओलिताखालील क्षेत्र	शंभर हेक्टर	उ. ना.	४६६	२१६६	३७६१	५०२१
२	लागवडीलायक क्षेत्र	शंभर हेक्टर	८००७	८०७६	८२३४	८०७७	८११४
३	ओलिताखालील क्षेत्राची एकूण क्षेत्रफळाशी टक्केवारी	टक्के	उ. ना.	५.७	२२.६४	३३.९३	५२.४९
४	लागवडीलायक क्षेत्राची एकूण क्षेत्रफळाशी टक्केवारी	टक्के	उ. ना.	उ. ना.	८६.०७	७२.८७	८४.८१
५	ओलिताखालील क्षेत्राची एकूण लागवडीलायक क्षेत्रफळाशी टक्केवारी	टक्के	उ. ना.	उ. ना.	२६.३	४६.५६	६१.८९
पिकांखालील एकूण क्षेत्र							
६	तृणधान्ये	शंभर हेक्टर	२२३१	१९८८	१२६०	१२८४.७९	१६६७
७	कडधान्ये	शंभर हेक्टर	२३६२	२६४७	३३२०	३४८०.५७	३६५०
८	तेलबिया	शंभर हेक्टर	९४२	९९९	३९७३	४२६१.२७	४५०७
९	ऊस	शंभर हेक्टर	८	१३	१०	५.६५	९.१३
१०	कापूस	शंभर हेक्टर	३०१२	१६८३	१९३९	१९४९.२९	१६५७
११	पिकांखालील निव्वळ क्षेत्र	शंभर हेक्टर	उ. ना.	उ. ना.	७५५८	७४७७.८३	७५१४
१२	दुसोटा क्षेत्राचे निव्वळ पेरलेल्या क्षेत्राशी प्रमाण	टक्के	उ. ना.	उ. ना.	४१.७	४८.२२	५४.२
१३	सिंचनाखालील स्थूल क्षेत्र	शंभर हेक्टर	४१३	४६६	२१६६.३६	३७६१.३२	५०२२
१४	सिंचनाखालील स्थूल क्षेत्राचे एकूण पिकांखालील स्थूल क्षेत्राशी प्रमाण	टक्के	५.३२	६.२	२०.२२	३३.९३	३२.४७
१५	निव्वळ सिंचन क्षेत्र	शंभर हेक्टर	३१६	उ. ना.	६१३.२७	४५३०	४५३०
१६	कालव्यांद्वारे सिंचित क्षेत्र	शंभर हेक्टर	३९	४३.५	४६.६१	४६.६१	४६.६१
१७	विहिरींद्वारे सिंचित क्षेत्र	शंभर हेक्टर	२७६	२३१	४०६.४६	४०६.४६	४०६.४
१८	इतर साधनांनी सिंचित क्षेत्र	शंभर हेक्टर	उ. ना.	उ. ना.	उ. ना.	उ. ना.	उ. ना.
पशुधन (पशुगणना)							
१९	एकूण पशुधन	हजार	१०९२	११३९	१०९२	१०९२	१०९१
२०	दुभत्या गायी	हजार	७३	५५६	९५	४६२	४६२
२१	दुभत्या म्हशी	हजार	७३	१५३	५६	१३४	१३४

अ.क्र.	बाब	परिमाण	संदर्भ वर्ष				
			२०००-०१	२०१०-११	२०२०-२१	२०२३-२४	२०२४-२५
(१)	(२)	(३)	(८)	(९)	(१०)	(११)	(१२)
२२	शेळ्या व मेंढ्या	हजार	३८५	४१७	४९०	४९०	४९०
२३	कुक्कुटादी पक्षी	हजार	२९१	१८	४००	४००	४००
मत्स्य व्यवसाय							
२४	एकूण मत्स्य उत्पादन	मेट्रीक टन	६९३४	४५१०	२५५०	५०००	५२९५
२५	मच्छीमार सहकारी संस्था	संख्या	१०१	१६०	१८१	१७९	१७६
२६	संस्थातील सभासद	संख्या	उ. ना.	६०५५	६१८७	६१८७	५७६४
सहकार क्षेत्र							
संस्था							
२७	कृषि पतसंस्था (प्राथमिक)	संख्या	५७२	५७०	५६८	५६७	५६७
२८	बिगर कृषि पतसंस्था	संख्या	३६२	४४८	४७३	५०४	५२८
२९	उत्पादक संस्था	संख्या	४६९	११००	५४५	३४०	३३३
३०	पणन संस्था	संख्या	३७	२५	१९	१९	१९
३१	सामाजिक सेवा संस्था	संख्या	३४६	६५२	५८१	४७५	४७८
सभासद							
३२	कृषि पतसंस्था (प्राथमिक)	हजार	३१७.४९	३७४.०६	४०४	४०४	४०४
३३	बिगर कृषि पतसंस्था	हजार	२३६.६९	१६६.७१	८३९	१०९८	१०४१
३४	उत्पादक संस्था	हजार	१२२२.६७	उ. ना.	८२.१५	५०.७	५९.१३
३५	पणन संस्था	हजार	३९.२५	३८.०९	४२.९३	४६.७८	४७.०१
३६	सामाजिक सेवा संस्था	हजार	४४.८९	उ. ना.	२८.६७	२२.४१	२३.३६
खेळते भांडवल							
३७	कृषि पतसंस्था (प्राथमिक)	₹ लाख	१५३६३७	३६६०	१५६७६२	१५१३८५	६३७२४
३८	बिगर कृषि पतसंस्था	₹ लाख	६५३५९	३१८८४	७९१३९५	८७५१०७	१३८१५४०.८१
३९	उत्पादक संस्था	₹ लाख	२०५३५	३८१७	८३०.८६	२५१६५१	८८४२१९.११
४०	पणन संस्था	₹ लाख	६५४	उ. ना.	१७५९	११०८१	१००५५.८१
४१	सामाजिक सेवा संस्था	₹ लाख	६६०	उ. ना.	२७५१	५.५	५.७३
दिलेली कर्जे							
४२	कृषि पतसंस्था (प्राथमिक)	₹ लाख	६३४७९९	२४२९७	१५३६६१	१६७२	१६७६४
४३	बिगर कृषि पतसंस्था	₹ लाख	२७७९६०११	३९२४१	६९२८२०	५२६७६५	७३१५०८
४४	उत्पादक संस्था	₹ लाख	उ. ना.	उ. ना.	उ. ना.	उ. ना.	उ. ना.
४५	पणन संस्था	₹ लाख	उ. ना.	उ. ना.	उ. ना.	उ. ना.	उ. ना.
४६	सामाजिक सेवा संस्था	₹ लाख	उ. ना.	उ. ना.	उ. ना.	उ. ना.	उ. ना.

तक्ता क्र १.१ क
जिल्ह्यातील विविध आर्थिक व सामाजिक बाबींचे निवडक निर्देशक

प्रकाशनाचे वर्ष : २०२५

जिल्हा : बुलढाणा

संदर्भ वर्ष : २०२४-२५

अ.क्र.	बाब	परिमाण	संदर्भ वर्ष			
			१९६०-६१	१९७०-७१	१९८०-८१	१९९०-९१
(१)	(२)	(३)	(४)	(५)	(६)	(७)
विजेचा वापर						
१	घरगुती	दशलक्ष कि.वॅ.तास	१.१५	३.०६	९.८८	४५.९१
२	वाणिज्यिक	दशलक्ष कि.वॅ.तास	०.९९	१.८	३.३७	७.९१
३	औद्योगिक	दशलक्ष कि.वॅ.तास	४.२	१०.७१	१०.४९	२४.७१
४	कृषि	दशलक्ष कि.वॅ.तास	०.४८	०	११.४८	१२.६६
५	इतर	दशलक्ष कि.वॅ.तास	०	७.७४	१.२७	९९९.७३
६	एकूण	दशलक्ष कि.वॅ.तास	७.७५	२४.१८	३८.४८	१७४.८६
७	विद्युतीकरण झालेली गावे	संख्या	२७	३७९	१०१०	१३६५
८	सौर उर्जा संच	संख्या	उ. ना.	उ. ना.	उ. ना.	उ. ना.
वाहतूक व दळणवळण						
९	रस्त्यांची एकूण लांबी	लांबी कि.मी.	५८९	१९२७	३२३५	३७३५
१०	बारमाही रस्त्यांनी जोडलेली गावे	संख्या	उ. ना.	उ. ना.	उ. ना.	उ. ना.
११	दर १०० चौ.कि.मी. क्षेत्रामागे रस्त्यांची लांबी	कि.मी.	९.५६	१९.७	३५.६२	३८.६६
१२	दरलाख लोकसंख्ये मागे रस्त्याची लांबी	कि.मी.	६३	१८१	२४०	२४८
१३	एकूण मालवाहतूक वाहने	संख्या	३४२	४७०	३०९६	३९४०
१४	एकूण प्रवासी वाहने	संख्या	८३६	१०६४	७३६०	२२०३६
१५	रेल्वे मार्गांची एकूण लांबी	कि.मी.	८२	८२	८२	१०५.८४
१६	डाक कार्यालये	संख्या	२४४	२८७	३२१	३३५
१७	दूरध्वनी (बी.एस. एन.एल. लँडलाईन)	संख्या	५३८	९२५	१७१६	५१२९
नोंदणीकृत कारखाने व रोजगार						
१८	चालू कारखाने	संख्या	६०	६४	९०	२०९
१९	कामगारांची दैनिक उपस्थिती	संख्या	४१५२	४१९०	६५०६	६०३२

अ.क्र.	बाब	परिमाण	संदर्भ वर्ष			
			१९६०-६१	१९७०-७१	१९८०-८१	१९९०-९१
(१)	(२)	(३)	(४)	(५)	(६)	(७)
शिक्षण						
प्राथमिक						
२०	संस्था	संख्या	१०२९	१२१२	१०४१	१४३३
२१	विद्यार्थी - मुले	हजारात	उ. ना.	उ. ना.	उ. ना.	उ. ना.
२२	विद्यार्थी - मुली	हजारात	उ. ना.	उ. ना.	उ. ना.	उ. ना.
२३	शिक्षक	हजारात	२	२	५	६
२४	विद्यार्थी-शिक्षक प्रमाण	संख्या	उ. ना.	उ. ना.	उ. ना.	उ. ना.
माध्यमिक व उच्च माध्यमिक						
२५	संस्था	संख्या	७०	१३२	१५२	२११
२६	विद्यार्थी - मुले	हजारात	उ. ना.	उ. ना.	उ. ना.	उ. ना.
२७	विद्यार्थी - मुली	हजारात	उ. ना.	उ. ना.	उ. ना.	उ. ना.
२८	शिक्षक	हजारात	उ. ना.	उ. ना.	उ. ना.	उ. ना.
२९	विद्यार्थी-शिक्षक प्रमाण	संख्या	उ. ना.	उ. ना.	उ. ना.	उ. ना.
महाविद्यालये						
३०	संस्था	संख्या	२	१०	१२	१२
३१	विद्यार्थी - मुले	हजारात	उ. ना.	उ. ना.	उ. ना.	उ. ना.
३२	विद्यार्थी - मुली	हजारात	उ. ना.	उ. ना.	उ. ना.	उ. ना.
३३	शिक्षक	हजारात	उ. ना.	उ. ना.	उ. ना.	उ. ना.
३४	विद्यार्थी-शिक्षक प्रमाण	संख्या	उ. ना.	उ. ना.	उ. ना.	उ. ना.
सार्वजनिक आरोग्य						
३५	दवाखाने	संख्या	१५	१०	१३	१४
३६	रुग्णालये	संख्या	९	९४	९६	७७
३७	प्राथमिक आरोग्य केंद्रे	संख्या	उ. ना.	१२	१३	४६
३८	प्राथमिक आरोग्य उपकेंद्रे	संख्या	उ. ना.	उ. ना.	उ. ना.	उ. ना.
३९	खाटा	संख्या	२३०	५६७	६५५	१३०४
४०	दर लाख लोकसंख्येमागे खाटा	संख्या	२६	५३	५२	८६
संकीर्ण						
४१	बँक शाखा	संख्या	२६	५३	१२०	२१९
४२	दूरदर्शन केबल चालक	संख्या	उ. ना.	उ. ना.	उ. ना.	उ. ना.
४३	दूरदर्शन केबल धारक	संख्या	उ. ना.	उ. ना.	उ. ना.	उ. ना.
४४	गोबर गॅस संयंत्रे	संख्या	उ. ना.	उ. ना.	उ. ना.	उ. ना.

तक्ता क्र १.१ क
जिल्ह्यातील विविध आर्थिक व सामाजिक बाबींचे निवडक निर्देशक

जिल्हा : बुलढाणा

प्रकाशनाचे वर्ष : २०२५
संदर्भ वर्ष : २०२४-२५

			संदर्भ वर्ष				
अ.क्र.	बाब	परिमाण	२०००-०१	२०१०-११	२०२०-२१	२०२३-२४	२०२४-२५
(१)	(२)	(३)	(८)	(९)	(१०)	(११)	(१२)
विजेचा वापर							
१	घरगुती	दशलक्ष कि.वॅ.तास	१२१.३३	१८४.३४	३३३.९४	३२३.२४	३५२.५११
२	वाणिज्यिक	दशलक्ष कि.वॅ.तास	१६.२	३२.२९	३९.४२	४९.९६	५६.८०८
३	औद्योगिक	दशलक्ष कि.वॅ.तास	२०६.१३	१८.७८	१०६.३४	१३५.९४	१५२.५९६
४	कृषि	दशलक्ष कि.वॅ.तास	१२८.३	१७७.५१	१०६३.२१	९२४.४१	१०३५.५२९
५	इतर	दशलक्ष कि.वॅ.तास	४.८६	०.१९	५६.२७	१४.१	६०
६	एकूण	दशलक्ष कि.वॅ.तास	४८३.३	४१३.११	१५९९.२	१४७२.५९	१६५७.०८७
७	विद्युतीकरण झालेली गावे	संख्या	१३८८	१४३१	१४४४	१४४४	१४४४
८	सौर उर्जा संच	संख्या	उ. ना.	उ. ना.	उ. ना.	उ. ना.	उ. ना.
वाहतूक व दळणवळण							
९	रस्त्यांची एकूण लांबी	लांबी कि.मी.	४२२९	५३७४	८३३९	१००२२.३	१०२७४.९२
१०	बारमाही रस्त्यांनी जोडलेली गावे	संख्या	उ. ना.	उ. ना.	१२७४	१२७४	१२७४
११	दर १०० चौ.कि.मी. क्षेत्रामागे रस्त्यांची लांबी	कि.मी.	४३.७७	५३.७४	८६	१०३.७४	१०६.३५
१२	दरलाख लोकसंख्ये मागे रस्त्याची लांबी	कि.मी.	२११	२२२.१८	३२२	३८७	३९७.००
१३	एकूण मालवाहतूक वाहने	संख्या	१३१८७	२७६४४	६४४१७	७४४६४	७७०९४
१४	एकूण प्रवासी वाहने	संख्या	३४१८४	१७०८६२	४७३८१८	५३४२०९	५८५९६३
१५	रेल्वे मार्गाची एकूण लांबी	कि.मी.	१०५.८४	१०५.८४	१०५.८४	१०५.८४	१०५.८
१६	डाक कार्यालये	संख्या	३५१	३५३	३५१	३६१	३६६
१७	दूरध्वनी (बी.एस. एन.एल. लँडलाईन)	संख्या	२१९७३	३७८६८	३०५७	३२६५	३१५७
नोंदणीकृत कारखाने व रोजगार							
१८	चालू कारखाने	संख्या	२४२	३५७	२१७	३६	२३५

			संदर्भ वर्ष				
अ.क्र.	बाब	परिमाण	२०००-०१	२०१०-११	२०२०-२१	२०२३-२४	२०२४-२५
(१)	(२)	(३)	(८)	(९)	(१०)	(११)	(१२)
१९	कामगारांची दैनिक उपस्थिती	संख्या	५३८८	८८३८	८९५३	६२७७	१००५६
शिक्षण							
प्राथमिक							
२०	संस्था	संख्या	१४८३	१६०५	१७९८	१७७०	१७७०
२१	विद्यार्थी - मुले	हजारात	उ. ना.	उ. ना.	११४	१०१	९७
२२	विद्यार्थी - मुली	हजारात	उ. ना.	उ. ना.	१०९	१००	९७
२३	शिक्षक	हजारात	८	८	९	८	८
२४	विद्यार्थी-शिक्षक प्रमाण	संख्या	४२	३२	२६	२५	२४
माध्यमिक व उच्च माध्यमिक							
२५	संस्था	संख्या	३००	६८५	६८०	७००	७१५
२६	विद्यार्थी - मुले	हजारात	उ. ना.	उ. ना.	१६४	१६७	१६७
२७	विद्यार्थी - मुली	हजारात	उ. ना.	उ. ना.	१३२	१३४	१३५
२८	शिक्षक	हजारात	४०	७	९	९	९
२९	विद्यार्थी-शिक्षक प्रमाण	संख्या	४०	३८	३४	३३	३३.५६
महाविद्यालये							
३०	संस्था	संख्या	३०	१४	९३	९९	१०५
३१	विद्यार्थी - मुले	हजारात	उ. ना.	उ. ना.	४१	७५	६.१८१
३२	विद्यार्थी - मुली	हजारात	उ. ना.	उ. ना.	१९	३९	७.९९४
३३	शिक्षक	हजारात	३५	१	१	१	०.६११
३४	विद्यार्थी-शिक्षक प्रमाण	संख्या	३५	५८	६१	७५	७५
सार्वजनिक आरोग्य							
३५	दवाखाने	संख्या	१४	२०	७५	५४	५४
३६	रुग्णालये	संख्या	८१	७५	१७	२८	२६
३७	प्राथमिक आरोग्य केंद्रे	संख्या	५२	५२	५२	५२	५२
३८	प्राथमिक आरोग्य उपकेंद्रे	संख्या	२७१	२८०	२८०	२८०	२८०
३९	खाटा	संख्या	१२९२	१२९२	१९१६	१९१६	१८१६
४०	दर लाख लोकसंख्येमागे खाटा	संख्या	५८	५८	७४	७४	७०
संकीर्ण							
४१	बँक शाखा	संख्या	२२६	११४	२३०	२४७	२४७
४२	दूरदर्शन केबल चालक	संख्या	उ. ना.	११३	उ. ना.	उ. ना.	उ. ना.
४३	दूरदर्शन केबल धारक	संख्या	उ. ना.	२९६४१	उ. ना.	उ. ना.	उ. ना.
४४	गोबर गॅस संयंत्रे	संख्या	उ. ना.	उ. ना.	उ. ना.	उ. ना.	उ. ना.

तक्ता १.२
जिल्ह्यातील महत्वाची सांख्यिकी

प्रकाशनाचे वर्ष : २०२५

जिल्हा : बुलढाणा

संदर्भ वर्ष : २०२४-२५

अ.क्र.	तालुका	गावांची संख्या (२०११ जनगणने नुसार)	ग्रामपंचायतींची संख्या		हायस्पीड ब्रॉडबँडने जोडलेल्या ग्रामपंचाय तींची संख्या	म.न.पा/नगरपालिका संख्या/नगरपंचायतींची संख्या				
			गट	स्वतंत्र		म.न. पा	नगरपालिका			नगरपंचायती
							वर्ग 'अ'	वर्ग 'ब'	वर्ग 'क'	
(१)	(२)	(३)	(४)	(४)	(५)	(६)	(७)	(८)	(९)	(१०)
१	जळगाव (जामोद)	१२४	२२	२५	४५	०	०	०	१	०
२	संग्रामपूर	१२२	२४	२६	४८	०	०	०	०	१
३	शेगाव	७३	१९	२७	४८	०	०	१	०	०
४	नांदुरा	१११	२३	४२	६४	०	०	१	०	०
५	मलकापूर	७३	१५	३४	४९	०	०	१	०	०
६	मोताळा	१२३	३६	२९	६५	०	०	०	०	१
७	खामगाव	१४९	२८	६९	२८	०	०	१	०	०
८	मेहकर	१६०	३४	६४	९२	०	०	१	०	०
९	चिखली	१४५	२४	७५	९९	०	०	१	०	०
१०	बुलढाणा	९७	२२	४४	६६	०	०	१	०	०
११	देऊळगाव राजा	६४	१२	३६	०	०	०	०	१	०
१२	सिंदखेड राजा	११३	२२	५८	३८	०	०	०	१	०
१३	लोणार	९०	२२	३८	७३	०	०	०	१	०
	एकूण	१४४४	३०३	५६७	७१५	०	०	७	४	२

तक्ता १.२
जिल्ह्यातील महत्वाची सांख्यिकी

जिल्हा : बुलढाणा

प्रकाशनाचे वर्ष : २०२५
संदर्भ वर्ष : २०२४-२५

अ.क्र.	तालुका	पिण्याची पाणी पुरवठ्याची सुविधा असलेली गावे	बारमाही रस्ते असलेल्या गावांची संख्या	आठमाही रस्ते असलेल्या गावांची संख्या	रस्त्यांचा संपर्क नसलेल्या गावांची संख्या	प्रधानमंत्री ग्रामसडक योजनेतर्गत लाभ दिलेल्या गावांची संख्या	विद्युतीकरण झालेल्या गावांची संख्या	एस.टी.बसची सोय असलेल्या गावांची संख्या		वाणिज्यिक बँक कार्यालय असलेल्या गावांची संख्या
								बारमाही	आठमाही	
(१)	(२)	(११)	(१२)	(१३)	(१४)	(१५)	(१६)	(१७)	(१८)	(१९)
१	जळगाव (जामोद)	८३	१०८	०	२	२	१२४	९६	०	६
२	संग्रामपूर	९०	८६	०	४	५	१२२	५९	०	६
३	शेगाव	६०	६६	०	०	०	७३	४५	०	७
४	नांदुरा	९२	९८	०	३	२	१११	९५	०	७
५	मलकापूर	६१	६६	०	०	४	७३	५५	०	३
६	मोताळा	९८	१०९	०	०	५	१२३	९१	०	१३
७	खामगाव	१२७	१२९	०	५	४	१४९	११७	०	१३
८	मेहकर	७५	१३९	०	०	११	१६०	११६	०	८
९	चिखली	९३	१२८	०	२	८	१४५	८८	०	१४
१०	बुलढाणा	६१	९६	०	०	५	९७	७२	०	११
११	देऊळगाव राजा	२६	१०३	०	०	५	६४	३९	०	३
१२	सिंदखेड राजा	४३	६४	०	०	३	११३	८१	०	६
१३	लोणार	५०	८२	०	१	५	९०	६६	०	५
	एकूण	९५९	१२७४	०	१७	५९	१४४४	१०२०	०	१०२

तक्ता १.२
जिल्ह्यातील महत्वाची सांख्यिकी

प्रकाशनाचे वर्ष : २०२५
संदर्भ वर्ष : २०२४-२५

जिल्हा : बुलढाणा

अ.क्र.	तालुका	प्राथमिक शाळा असलेल्या गावांची संख्या	आरोग्य विषयक सुविधा असलेल्या गावांची संख्या	अंगणवाडी असलेल्या गावांची संख्या	टंचाईग्रस्त गावांची संख्या	पोस्ट कार्यालये असलेल्या गावांची संख्या	प्राथमिक कृषि पतपुरवठा संस्था असलेल्या गावांची संख्या
(१)	(२)	(२०)	(२१)	(२२)	(२३)	(२४)	(२५)
१	जळगाव (जामोद)	१०८	३६	१०६	५	६५	३०
२	संग्रामपूर	१०८	४०	९३	०	६९	२६
३	शेगाव	६४	१७	६६	७	६४	३२
४	नांदुरा	१११	३३	१०२	५	८९	४८
५	मलकापूर	६२	२४	६२	१	७४	३०
६	मोताळा	१०८	४५	१०९	७	९४	६७
७	खामगाव	१३६	५४	१३५	६	१४१	५५
८	मेहकर	१४६	२३	१२६	६१	१२५	६०
९	चिखली	१४२	२४	१३४	३९	१३७	६६
१०	बुलढाणा	१०२	३२	९६	३५	९७	४०
११	देऊळगाव राजा	७०	२४	५८	३४	६४	३१
१२	सिंदखेड राजा	११२	२२	१०४	६१	१०१	४५
१३	लोणार	८७	३३	८३	३१	७६	३७
	एकूण	१३५६	४०७	१२७४	२९२	११९६	५६७

२

जिल्हा उत्पन्न अंदाज

तक्ता २.१

क्षेत्रवार स्थूल जिल्हा उत्पन्न- चालू किंमतीनुसार

जिल्हा : बुलढाणा

प्रकाशनाचे वर्ष : २०२५

(₹ कोटी)

अ.क्र.	क्षेत्र	२०११-१२	२०१२-१३	२०१३-१४	२०१४-१५
१	पीक	२४६६	२८३६	४,५२७	२,१४३
२	पशुसंवर्धन	५५८	६५४	६४५	५६६
३	वने व लाकूड तोडणी	२२५	२३४	२०५	२०८
४	मत्स्यव्यवसाय व मत्स्यशेती	३९	२२	४४	४७
५	कृषी व संलग्न सेवा(१+२+३+४)	३२८८	३७४६	५,४२०	२,९६४
६	खाण व दगड खाणकाम	५६	४३	४६	७१
७	प्राथमिक क्षेत्र एकूण(५+६)	३३४४	३७८९	५,४६७	३,०३५
८	वस्तुनिर्माण	२५१३	२८७२	३,२५३	३,४२७
९	बीज, वायू, पाणीपुरवठा व इतर उपयोगिता सेवा	२७४	२९८	४०५	३९२
१०	बांधकाम	८२३	८५५	९२८	१,०१४
११	द्वितीय क्षेत्र एकूण(८+९+१०)	३६१०	४०२५	४,५८६	४,८३२
१२	उद्योग(६+११)	३६६६	४०६७	४,६३३	४,९०३
१३	व्यापार, दुरुस्ती, हाटेल्स व उपहारगृह	१०७९	१३०१	१,३६८	१,४९०
१४	रेल्वे	६१	६६	६९	८३
१५	परिवहन	४२६	५०२	५११	५६४
१६	साठवण	९	१०	१२	१३
१७	दळणवळण व प्रसारणांसंबंधित सेवा	१६२	१८३	२१८	२४७
१८	वित्तीय सेवा	१२०४	१३१४	१,५०२	१,६४४
१९	स्थावर मालमत्ता, राहत्या घरांची मालकी व व्यवसायिक सेवा	१९५०	२२८६	२,६६७	३,१३०
२०	सार्वजनिक प्रशासन	३९९	४४२	४८१	५१९
२१	इतर सेवा	६८१	७९७	९१२	१,०६६
२२	तृतीय/सेवा क्षेत्र एकूण(१३ ते २१)	५९७०	६९०३	७,७३९	८,७५७
२३	एकूण स्थूल मुल्यवृद्धी(५+१२+२२)	१२९२४	१४७१७	१७,७९१	१६,६२४
२४	उत्पादित वस्तु व सेवांवरील कर	१८३०	२२५४	२,६२०	२,३९७
२५	वजा उत्पादित वस्तु व सेवांवरील अनुदान	२९५	३८३	४३२	३८३
२६	स्थूल जिल्हा उत्पन्न(२३+२४-२५)	१४४५९	१६५८८	१९,९८०	१८,६३७
२७	लोकसंख्या(०००)	२५९९	२६२१	२,६४३	२,६६५
२८	दरडोई स्थूल जिल्हा उत्पन्न (₹)	५५६३०	६३२८१	७५,५९०	६९,९३५
२९	एकूण राज्य उत्पन्न	१२८०३६९	१४५९६२९	१६४९६४७	१,७७९,१३८
३०	दरडोई स्थूल राज्य उत्पन्न (₹)	११३१९२	१२७६०६	१४२६३४	१५२,१५८
३१	स्थूल जिल्हा उत्पन्नाची स्थूल राज्य उत्पन्नाशी टक्केवारी	१.१	१.१	१.२१	१.१
३२	मागील वर्षाच्या तुलनेत शेकडा वाढ (टक्केवारी)	-	१४.७२	२०.४५	-६.७२

तक्ता २.१	
क्षेत्रवार स्थूल जिल्हा उत्पन्न- चालू किंमतीनुसार	
जिल्हा : बुलढाणा	प्रकाशनाचे वर्ष : २०२५
	(₹ कोटी)

अ.क्र.	क्षेत्र	२०१५-१६	२०१६-१७	२०१७-१८	२०१८-१९
१	पीक	२,१३५	५,२१९	२,७९६	३,१४९
२	पशुसंवर्धन	७६५	७७७	९५५	९१७
३	वने व लाकूड तोडणी	२२९	२७१	३०४	३८३
४	मत्स्यव्यवसाय व मत्स्यशेती	४५	४७	२९	४१
५	कृषी व संलग्न सेवा(१+२+३+४)	३,१७४	६,३१४	४,०८४	४,४८९
६	खाण व दगड खाणकाम	१२८	४८४	३८२	१९०
७	प्राथमिक क्षेत्र एकूण(५+६)	३,३०२	६,७९८	४,४६६	४,६८०
८	वस्तुनिर्माण	३,७२७	३,६७७	३,९६२	३,९७५
९	बीज, वायू, पाणीपुरवठा व इतर उपयोगिता सेवा	४१३	३८७	५२२	५५६
१०	बांधकाम	१,००३	१,०६३	१,१५९	१,३३६
११	द्वितीय क्षेत्र एकूण(८+९+१०)	५,१४४	५,१२७	५,६४३	५,८६८
१२	उद्योग(६+११)	५,२७२	५,६१०	६,०२४	६,०५८
१३	व्यापार, दुरुस्ती, हाटेल्स व उपहारगृह	१,५६१	१,७८७	२,०२२	२,३८२
१४	रेल्वे	९२	११२	१३२	१३४
१५	परिवहन	६१५	६३८	७०२	७४३
१६	साठवण	१३	१३	१५	४२
१७	दळणवळण व प्रसारणांसंबंधित सेवा	२९०	२८२	२७९	२९८
१८	वित्तीय सेवा	१,७८१	१,८३१	१,९४०	२,२५३
१९	स्थावर मालमत्ता, राहत्या घरांची मालकी व व्यवसायिक सेवा	३,५१४	३,९४०	४,३७०	४,८४८
२०	सार्वजनिक प्रशासन	५६८	६२०	६९२	७६०
२१	इतर सेवा	१,२१४	१,३७४	१,५६७	१,७३४
२२	तृतीय/सेवा क्षेत्र एकूण(१३ ते २१)	९,६४७	१०,५९९	११,७१८	१३,१९४
२३	एकूण स्थूल मुल्यवृद्धी(५+१२+२२)	१८,०९३	२२,५२३	२१,८२७	२३,७४२
२४	उत्पादित वस्तु व सेवांवरील कर	२,९१०	३,७४९	३,३३३	३,६५९
२५	वजा उत्पादित वस्तु व सेवांवरील अनुदान	३२५	३३०	२८४	३१७
२६	स्थूल जिल्हा उत्पन्न(२३+२४-२५)	२०,६७८	२५,९४२	२४,८७५	२७,०८४
२७	लोकसंख्या(०००)	२,६८७	२,७०६	२,७२५	२,७४३
२८	दरडोई स्थूल जिल्हा उत्पन्न (₹)	७६,९६५	९५,८५२	९१,२८७	९८,७२७
२९	एकूण राज्य उत्पन्न	१९६६२२५	२,१९८,१८५	२३५२७८२	२,५२८,८५४
३०	दरडोई स्थूल राज्य उत्पन्न (₹)	१६६३५१	१८४,११३	१९५१९५	२०७,८३३
३१	स्थूल जिल्हा उत्पन्नाची स्थूल राज्य उत्पन्नाशी टक्केवारी	१.१	१.२	१.१	१.१
३२	मागील वर्षाच्या तुलनेत शेकडा वाढ (टक्केवारी)	१०.९५	२५.४६	-४.११	८.८८

तक्ता २.१	
क्षेत्रवार स्थूल जिल्हा उत्पन्न- चालू किंमतीनुसार	
जिल्हा : बुलढाणा	प्रकाशनाचे वर्ष : २०२५
	(₹ कोटी)

अ.क्र.	क्षेत्र	२०१९-२०	२०२०-२१	२०२१-२२	२०२२-२३	२०२३-२४
१	पीक	४२३०	५९७७.०२	९,५५३	६,८२५	६,५३९
२	पशुसंवर्धन	८०६	१८८२.७३	१,१६७	९२६	९७०
३	वने व लाकूड तोडणी	३८७	२९२.९९	३५९	४१५	३९०
४	मत्स्यव्यवसाय व मत्स्यशेती	२३	९.५७	९४	६३	९८
५	कृषी व संलग्न सेवा(१+२+३+४)	५४४७	८१६२.३०	११,१७२	८,२२८	७,९९६
६	खाण व दगड खाणकाम	२४७	२०१.५९	४,२३४	१५९	२६४
७	प्राथमिक क्षेत्र एकूण(५+६)	५६९३	८३६३.८९	१५,४०७	८,३८७	८,२६१
८	वस्तुनिर्माण	३४७४	३७५१.३९	३,८३९	४,८४९	५,०३२
९	बीज, वायू, पाणीपुरवठा व इतर उपयोगिता सेवा	५४३	५४०.१२	४९३	५०१	५८२
१०	बांधकाम	१३५६	१३५६.५८	१,५४५	२,२३३	२,४६२
११	द्वितीय क्षेत्र एकूण(८+९+१०)	५३७२	५६४८.०९	५,८७६	७,५८३	८,०७६
१२	उद्योग(६+११)	५६१९	५८४९.६८	१०,११०	७,७४२	८,३४०
१३	व्यापार, दुरुस्ती, हाटेल्स व उपहारगृह	२५५२	२०१७.४५	२,०६०	३,०३८	३,३४६
१४	रेल्वे	१३०	१३६.२९	११७	१५५	१७०
१५	परिवहन	७४०	५७८.१३	६७१	८५९	९२८
१६	साठवण	४४	४५.२२	४०	५६	६२
१७	दळणवळण व प्रसारणांसंबंधित सेवा	३३०	३५४.७८	३४२	४८१	५३१
१८	वित्तीय सेवा	२४४४	२५२४.८३	२,३३१	३,६५०	३,९८८
१९	स्थावर मालमत्ता, राहत्या घरांची मालकी व व्यवसायिक सेवा	५३१५	५४०२.९६	५,२९३	७,५७५	८,७०६
२०	सार्वजनिक प्रशासन	९२४	९५४.६९	८५५	१,३१०	१,५३८
२१	इतर सेवा	२०१०	१७७२.६८	१,७१६	२,५१२	२,८६३
२२	तृतीय/सेवा क्षेत्र एकूण(१३ ते २१)	१४४८९	१३७८७.०२	१३,४२५	१९,६३६	२२,१३०
२३	एकूण स्थूल मुल्यवृद्धी(५+१२+२२)	२५५५५	२७७९९.००	३४,७०८	३५,६०७	३८,४६७
२४	उत्पादित वस्तु व सेवांवरील कर	३६८२	३८३९.२८	५,०९४	५,६८१	६,४२५
२५	वजा उत्पादित वस्तु व सेवांवरील अनुदान	३५३	५१९.६०	७२४	७९२	८५७
२६	स्थूल जिल्हा उत्पन्न(२३+२४-२५)	२८८८४	३१११८.६८	३९,०७८	४०,४९६	४४,०३५
२७	लोकसंख्या(०००)	२७६२	२७७९.७०	२,७९५	२,८१०	२,८२४
२८	दरडोई स्थूल जिल्हा उत्पन्न (₹)	१०४५९४	१११९४९.९४	१३९,७८८	१४४,१३१	१५५,९५०
२९	एकूण राज्य उत्पन्न	२६५६८०६	२६१०६५१.१०	३,१४३,८२१	३,६४१,५४३	४,०५५,८४७
३०	दरडोई स्थूल राज्य उत्पन्न (₹)	२१६३१९	२१०६०३.००	२५१,४९६	२८९,०६०	३१९,४७४
३१	स्थूल जिल्हा उत्पन्नाची स्थूल राज्य उत्पन्नाशी टक्केवारी	१.१	१.१९	१.२४	१.११	१.०९
३२	मागील वर्षाच्या तुलनेत शेकडा वाढ (टक्केवारी)	६.६५	७.७४	२५.५८	३.६३	८.७४

आधार : अर्थ व सांख्यिकी संचालनालय, मुंबई

तक्ता २.२	
क्षेत्रवार निव्वळ जिल्हा उत्पन्न- चालू किंमतीनुसार	
जिल्हा : बुलढाणा	प्रकाशनाचे वर्ष : २०२५
	(₹ कोटी)

अ.क्र.	क्षेत्र	२०११-१२	२०१२-१३	२०१३-१४	२०१४-१५
१	पीक	२३२६	२६६४	४२७१	१९८५
२	पशुसंवर्धन	५५०	६४५	६३५	५५८
३	वने व लाकूड तोडणी	२२३	२३२	२०२	२०६
४	मत्स्यव्यवसाय व मत्स्यशेती	३४	२०	४०	४२
५	कृषी व संलग्न सेवा(१+२+३+४)	३१३३.२४९०३४	३५६०	५१४८	२७९१
६	खाण व दगड खाणकाम	४९.५१४३५८२१	३७	४०	५९
७	प्राथमिक क्षेत्र एकूण(५+६)	३१८२.७६३३९३	३५९७	५१८८	२८५०
८	वस्तुनिर्माण	२११५.९६१९७१	२४०९	२८०१	२९३५
९	वीज, वायू, पाणीपुरवठा व इतर उपयोगिता सेवा	१८४.३८७९४५२	१९८	२७०	२५९
१०	बांधकाम	७८६	८१२	८७०	९५४
११	द्वितीय क्षेत्र एकूण(८+९+१०)	३०८७	३४१९	३९४०	४१४८
१२	उद्योग(६+११)	३१३६	३४५६	३९८०	४२०७
१३	व्यापार, दुरुस्ती, हाटेल्स व उपहारगृह	१००३	१२१०	१२६३	१३६९
१४	रेल्वे	५२	५७	५८	७०
१५	परिवहन	३६६	४३४	४३१	४८१
१६	साठवण	८	९	१०	११
१७	दळणवळण व प्रसारणासंबंधित सेवा	१३२	१५०	१६४	१८९
१८	वित्तीय सेवा	११८७	१२९३	१४७८	१६१३
१९	स्थावर मालमत्ता, राहत्या घरांची मालकी व व्यवसायिक सेवा	१४४४	१६८८	१९६२	२२८५
२०	सार्वजनिक प्रशासन	२८५	३१९	३५१	३८३
२१	इतर सेवा	५९८	७०८	८१३	९५७
२२	तृतीय/सेवा क्षेत्र एकूण(१३ ते २१)	५०७५	५८६९	६५२९	७३५८
२३	एकूण निव्वळ मुल्यवृद्धी(५+१२+२२)	११३४४	१२८८५	१५६५८	१४३५६
२४	उत्पादित वस्तु व सेवांवरील कर	१८५६	२२८६	२६७१	२४१३
२५	वजा उत्पादित वस्तु व सेवांवरील अनुदान	२९९	३८९	४४०	३८६
२६	निव्वळ जिल्हा उत्पन्न(२३+२४-२५)	१२९०१	१४७८२	१७८८९	१६३८३
२७	लोकसंख्या(०००)	२५९९	२६२१	२६४३	२६६५
२८	दरडोई निव्वळ जिल्हा उत्पन्न (₹)	४९६३४	५६३९५	६७६८१	६१४७५
२९	एकूण राज्य उत्पन्न	११२६५९५	१२८२१८०	१४४८७२०	१५५३२१७
३०	दरडोई निव्वळ राज्य उत्पन्न (₹)	९९५९७	११२०९२	१२५२६१	१३२८३६
३१	निव्वळ जिल्हा उत्पन्नाची निव्वळ राज्य उत्पन्नाशी टक्केवारी	१.१५	१.१५	१.२३	१.०५
३२	मागील वर्षाच्या तुलनेत शेकडा वाढ (टक्केवारी)	-	१४.५८	२१.०२	-८.४२

तक्ता २.२

क्षेत्रवार निव्वळ जिल्हा उत्पन्न- चालू किंमतीनुसार

जिल्हा : बुलढाणा

प्रकाशनाचे वर्ष : २०२५

(₹ कोटी)

अ.क्र.	क्षेत्र	२०१५-१६	२०१६-१७	२०१७-१८	२०१८-१९
१	पीक	१,९६४	४,८८२	२,५८६	२,८७४
२	पशुसंवर्धन	७५६	७६८	९४४	९०७
३	वने व लाकूड तोडणी	२२७	२६९	३०१	३७९
४	मत्स्यव्यवसाय व मत्स्यशेती	४१	४३	२७	३८
५	कृषी व संलग्न सेवा(१+२+३+४)	२,९८८	५,९६२.२२०६८२	३,८५९	४,१९८
६	खाण व दगड खाणकाम	१२१	४६३	३६८	१८३
७	प्राथमिक क्षेत्र एकूण(५+६)	३,१०९	६,४२५.६२६३५	४,२२७	४,३८१
८	वस्तुनिर्माण	३,२३९	३,२२०	३,४६५	३,४०८
९	बीज, वायू, पाणीपुरवठा व इतर उपयोगिता सेवा	२७९	२५८	३६३	३७९
१०	बांधकाम	९४७	९९९	१,०८७	१,२५२
११	द्वितीय क्षेत्र एकूण(८+९+१०)	४,४६५	४,४७६.५	४,९१५	५,०३९
१२	उद्योग(६+११)	४,५८६	४,९३९.९३४३८९	५,२८३	५,२२२
१३	व्यापार, दुरुस्ती, हाटेलस व उपहारगृह	१,४३८	१,६४८	१,८४८	२,१९०
१४	रेल्वे	७६	९५	११३	१११
१५	परिवहन	५३४	५५२	५९६	६२९
१६	साठवण	११	११	१३	३९
१७	दळणवळण व प्रसारणांसंबंधित सेवा	२२५	२१२	१९३	१९३
१८	वित्तीय सेवा	१,७५०	१,७९३	१,९०१	२,२०९
१९	स्थावर मालमत्ता, राहत्या घरांची मालकी व व्यवसायिक सेवा	२,६२२	२,९७६	३,३१३	३,६५४
२०	सार्वजनिक प्रशासन	४३२	४७८	५४४	६०५
२१	इतर सेवा	१,१०७	१,२५४	१,४२२	१,५७९
२२	तृतीय/सेवा क्षेत्र एकूण(१३ ते २१)	८,१९५	९,०१९.४९५६११	९,९४४	११,२१०
२३	एकूण निव्वळ मुल्यवृद्धी(५+१२+२२)	१५,७६९	१९९२२	१९,०८५	२०,६३०
२४	उत्पादित वस्तु व सेवांवरील कर	२,९२९	३,८०१	३,३५५	३,६८४
२५	वजा उत्पादित वस्तु व सेवांवरील अनुदान	३२८	३३५	२८६	३१९
२६	निव्वळ जिल्हा उत्पन्न(२३+२४-२५)	१८,३७१	२३,३८७.७४९९७	२२,१५५	२३,९९६
२७	लोकसंख्या(०००)	२,६८७	२,७०६	२,७२५	२,७४३
२८	दरडोई निव्वळ जिल्हा उत्पन्न (₹)	६८,३७९	८६,४१४	८१,३०३	८७,४७०
२९	एकूण राज्य उत्पन्न	१७३५३०८	१,९५४,७७४	२,०८१,१९५	२,२२५,०४९
३०	दरडोई निव्वळ राज्य उत्पन्न (₹)	१४६८१५	१६३,७२६	१७२,६६३	१८२,८६५
३१	निव्वळ जिल्हा उत्पन्नाची निव्वळ राज्य उत्पन्नाशी टक्केवारी	१.०६	१.२०	१.०६	१.०८
३२	मागील वर्षाच्या तुलनेत शेकडा वाढ (टक्केवारी)	१२.१३	२७.३१	-५.२७	८.३१

तक्ता २.२

क्षेत्रवार निव्वळ जिल्हा उत्पन्न- चालू किंमतीनुसार

जिल्हा : बुलढाणा

प्रकाशनाचे वर्ष : २०२५

(₹ कोटी)

अ.क्र.	क्षेत्र	२०१९-२०	२०२०-२१	२०२१-२२	२०२२-२३	२०२३-२४
१	पीक	३९१०	५५२६	८,९०२	६,३१६	६,०५१
२	पशुसंवर्धन	७९८	१८६४	१,१५४	९१५	९५८
३	वने व लाकूड तोडणी	३८३	२९०	३५५	४१०	३८६
४	मत्स्यव्यवसाय व मत्स्यशेती	२२	९	८७	५८	९१
५	कृषी व संलग्न सेवा(१+२+३+४)	५११४	७६८९	१०,४९७	७,६९९	७,४८६
६	खाण व दगड खाणकाम	२३५	१९१	४,०१८	१५०	२५०
७	प्राथमिक क्षेत्र एकूण(५+६)	५३४९	७८८०	१४,५१६	७,८५०	७,७३६
८	वस्तुनिर्माण	२८९०	३१४४	३,१७६	३,९९४	४,१४३
९	वीज, वायू, पाणीपुरवठा व इतर उपयोगिता सेवा	३७८	३६४	३२५	३३३	३८७
१०	बांधकाम	१२५६	१२४१	१,३९४	२,०३१	२,२३९
११	द्वितीय क्षेत्र एकूण(८+९+१०)	४५२४	४७५०	४,८९५	६,३५९	६,७६९
१२	उद्योग(६+११)	४७५९	४९४१	८,९१४	६,५०९	७,०१९
१३	व्यापार, दुरुस्ती, हाटेल्स व उपहारगृह	२३४०	१७८३	१,७७९	२,६९९	२,९७१
१४	रेल्वे	१०५	१०९	८९	१२०	१३१
१५	परिवहन	६०३	४३८	५३२	६९०	७४४
१६	साठवण	४०	४१	३५	४९	५५
१७	दळणवळण व प्रसारणांसंबंधित सेवा	२१५	२३१	२२२	३२६	३६०
१८	वित्तीय सेवा	२३९३	२४६६	२,२१४	३,५७०	३,८९९
१९	स्थावर मालमत्ता, राहत्या घरांची मालकी व व्यवसायिक सेवा	४०५८	४०५३	३,९११	५,८१०	६,६७४
२०	सार्वजनिक प्रशासन	७४३	७६४	६६१	१,०५६	१,२३९
२१	इतर सेवा	१८३५	१५७९	१,४८५	२,२४३	२,५५६
२२	तृतीय/सेवा क्षेत्र एकूण(१३ ते २१)	१२३३२	११४६४	१०,९२९	१६,५६३	१८,६२८
२३	एकूण निव्वळ मुल्यवृद्धी(५+१२+२२)	२२२०५	२४०९३	३०,३४०	३०,७७२	३३,१३३
२४	उत्पादित वस्तु व सेवांवरील कर	३७१३	३९१३	५,१९४	५,७४०	६,४८२
२५	वजा उत्पादित वस्तु व सेवांवरील अनुदान	३५६	५३०	७३८	८००	८६४
२६	निव्वळ जिल्हा उत्पन्न(२३+२४-२५)	२५५६२	२७४७७	३४,७९५	३५,७१२	३८,७५१
२७	लोकसंख्या(०००)	२७६२	२७८०	२,७९५	२,८१०	२,८२४
२८	दरडोई निव्वळ जिल्हा उत्पन्न (₹)	९२५६४	९८८४८	१२४,४६९	१२७,१०५	१३७,२३५
२९	एकूण राज्य उत्पन्न	२३३१६२९	२२६१७१९	२,७४५,३५४	३,१७८,३१८	३,५३७,९६८
३०	दरडोई निव्वळ राज्य उत्पन्न (₹)	१८९८४३	१८२४५४	२१९,६२०	२५२,२८९	२७८,६८१
३१	निव्वळ जिल्हा उत्पन्नाची निव्वळ राज्य उत्पन्नाशी टक्केवारी	१.१०	१.२१	१.२७	१.१२	१.१०
३२	मागील वर्षाच्या तुलनेत शेकडा वाढ (टक्केवारी)	६.५३	७.४९	२६.६३	२.६४	८.५१

तक्ता २.३	
क्षेत्रवार स्थूल जिल्हा उत्पन्न - स्थिर (२०११-१२) किंमतीनुसार	
जिल्हा : बुलढाणा	प्रकाशनाचे वर्ष : २०२५
	(₹ कोटी)

अ.क्र.	क्षेत्र	२०११-१२	२०१२-१३	२०१३-१४	२०१४-१५
१	पीक	२,४६६	२,३७५	३,३६४	१,४५०
२	पशुसंवर्धन	५५८	५८५	५२५	३९३
३	वने व लाकूड तोडणी	२२५	२२०	२३०	२२१
४	मत्स्यव्यवसाय व मत्स्यशेती	३९	२०	३९	३६
५	कृषी व संलग्न सेवा(१+२+३+४)	३,२८८	३,१९९	४,१५९	२,१०१
६	खाण व दगड खाणकाम	५६	३५	४२	५८
७	प्राथमिक क्षेत्र एकूण(५+६)	३,३४४	३,२३४	४,२०१	२,१५९
८	वस्तुनिर्माण	२,५१३	२,७२१	२,९४०	३,१०४
९	बीज, वायू, पाणीपुरवठा व इतर उपयोगिता सेवा	२७४	२८८	२७१	३१२
१०	बांधकाम	८२३	७९३	८०८	८७६
११	द्वितीय क्षेत्र एकूण(८+९+१०)	३,६१०	३,८०२	४,०१९	४,२९२
१२	उद्योग(६+११)	३,६६६	३,८३६	४,०६२	४,३५०
१३	व्यापार, दुरुस्ती, हाटेल्स व उपहारगृह	१,०७९	१,१९४	१,१५६	१,१९९
१४	रेल्वे	६१	६३	६४	७३
१५	परिवहन	४२६	४६९	४७८	५३०
१६	साठवण	९	१०	१०	११
१७	दळणवळण व प्रसारणांसंबंधित सेवा	१६२	१७०	१८९	२०९
१८	वित्तीय सेवा	१,२०४	१,३०३	१,४५०	१,५७०
१९	स्थावर मालमत्ता, राहत्या घरांची मालकी व व्यवसायिक सेवा	१,९५०	२,११६	२,३१६	२,६२२
२०	सार्वजनिक प्रशासन	३९९	४०७	४१०	४२२
२१	इतर सेवा	६८१	७४२	८०२	९००
२२	तृतीय/सेवा क्षेत्र एकूण(१३ ते २१)	५,९७०	६,४७४	६,८७५	७,५३६
२३	एकूण स्थूल मुल्यवृद्धी(५+१२+२२)	१२,९२४	१३,५१०	१५,०९६	१३,९८६
२४	उत्पादित वस्तु व सेवांवरील कर	१,८३०	१,९७२	२,१८८	२,०१८
२५	वजा उत्पादित वस्तु व सेवांवरील अनुदान	२९५	३६३	३८१	३२३
२६	स्थूल जिल्हा उत्पन्न(२३+२४-२५)	१४,४५९	१५,११९	१६,९०३	१५,६८१
२७	लोकसंख्या(०००)	२,५९९	२,६२१	२,६४३	२,६६५
२८	दरडोई स्थूल जिल्हा उत्पन्न (₹)	५५,६३०	५७,६७९	६३,९४९	५८,८४२
२९	एकूण राज्य उत्पन्न	१,२८०,३६९	१,२८०,३६९	१,४५१,६१५	१,५४३,१६५
३०	दरडोई स्थूल राज्य उत्पन्न (₹)	११३,१९२	११३,१९२	१२५,५११	१३१,९७७
३१	स्थूल जिल्हा उत्पन्नाची स्थूल राज्य उत्पन्नाशी टक्केवारी	१.१३	१.१८	१.१६	१.०२
३२	मागील वर्षाच्या तुलनेत शेकडा वाढ (टक्केवारी)	-	४.५६	११.८०	-७.२३

तक्ता २.३	
क्षेत्रवार स्थूल जिल्हा उत्पन्न - स्थिर (२०११-१२) किंमतीनुसार	
जिल्हा : बुलढाणा	प्रकाशनाचे वर्ष : २०२५
	(₹ कोटी)

अ.क्र.	क्षेत्र	२०१५-१६	२०१६-१७	२०१७-१८	२०१८-१९
१	पीक	१,४५४	३०८८	१,९३३	२,०३६
२	पशुसंवर्धन	५६१	४९१	५५३	५२७
३	वने व लाकूड तोडणी	२१९	२३१	२५३	२८३
४	मत्स्यव्यवसाय व मत्स्यशेती	३४	३५	२०	२७
५	कृषी व संलग्न सेवा(१+२+३+४)	२,२६८	३८४४	२,७५९	२,८७३
६	खाण व दगड खाणकाम	१०२	३६५	२८८	१४४
७	प्राथमिक क्षेत्र एकूण(५+६)	२,३७०	४२०९	३,०४७	३,०१६
८	वस्तुनिर्माण	३,४३३	३५९२	३,७१३	३,७७०
९	बीज, वायू, पाणीपुरवठा व इतर उपयोगिता सेवा	३२६	३२९	३६७	३७५
१०	बांधकाम	८९१	९२०	९४६	९९२
११	द्वितीय क्षेत्र एकूण(८+९+१०)	४,६५०	४८४१	५,०२६	५,१३६
१२	उद्योग(६+११)	४,७५२	५२०६	५,३१४	५,२८०
१३	व्यापार, दुरुस्ती, हाटेल्स व उपहारगृह	१,२०३	१३२३	१,४४२	१,६४८
१४	रेल्वे	७८	८७	१०१	१००
१५	परिवहन	५९०	६२८	६८७	७४४
१६	साठवण	११	१०	११	३०
१७	दळणवळण व प्रसारणासंबंधित सेवा	२४८	२३५	२२४	२३०
१८	वित्तीय सेवा	१,६६३	१७१८	१,७७९	१,८३६
१९	स्थावर मालमत्ता, राहत्या घरांची मालकी व व्यवसायिक सेवा	२,८६०	३०६४	३,२५७	३,४३९
२०	सार्वजनिक प्रशासन	४४२	४६५	५००	५३२
२१	इतर सेवा	९८४	१०७२	१,१७०	१,२३०
२२	तृतीय/सेवा क्षेत्र एकूण(१३ ते २१)	८,०७९	८६०४	९,१७०	९,७९०
२३	एकूण स्थूल मुल्यवृद्धी(५+१२+२२)	१५,०९९	१७६५४	१७,२४३	१७,९४२
२४	उत्पादित वस्तु व सेवांवरील कर	२,१८२	२५४५	२,५०३	२,६५६
२५	वजा उत्पादित वस्तु व सेवांवरील अनुदान	२७२	२५९	२२४	२३९
२६	स्थूल जिल्हा उत्पन्न(२३+२४-२५)	१७,०१०	१९९४१	१९,५२३	२०,३५९
२७	लोकसंख्या(०००)	२,६८७	२७०६	२,७२५	२,७४३
२८	दरडोई स्थूल जिल्हा उत्पन्न (₹)	६३,३१३	७३६७७	७१,६४४	७४,२१५
२९	एकूण राज्य उत्पन्न	१,६५४,२८४	१८०७०४६	१,८८८,७०६	१,९५७,३८१
३०	दरडोई स्थूल राज्य उत्पन्न (₹)	१३९,९६०	१५१३५३	१५६,६९४	१६०,८६७
३१	स्थूल जिल्हा उत्पन्नाची स्थूल राज्य उत्पन्नाशी टक्केवारी	१.०३	१.१०	१.०३	१.०४
३२	मागील वर्षाच्या तुलनेत शेकडा वाढ (टक्केवारी)	८.४८	१७.२३	-२.१०	४.२८

तक्ता २.३

क्षेत्रवार स्थूल जिल्हा उत्पन्न - स्थिर (२०११-१२) किंमतीनुसार

जिल्हा : बुलढाणा

प्रकाशनाचे वर्ष : २०२५

(₹ कोटी)

अ.क्र.	क्षेत्र	२०११-२०	२०२०-२१	२०२१-२२	२०२२-२३	२०२३-२४
१	पीक	२७३६	३६८८	४,९४४	३,९७०	३,६६३
२	पशुसंवर्धन	४७९	१०४६	५९९	४५०	४६१
३	वने व लाकूड तोडणी	२६१	२१४	२२२	२१७	२१९
४	मत्स्यव्यवसाय व मत्स्यशेती	१४	५	५८	३८	५९
५	कृषी व संलग्न सेवा(१+२+३+४)	३४८९	४९५३	५,८२४	४,६७६	४,४०२
६	खाण व दगड खाणकाम	११६	९९	१,८६७	६८	९९
७	प्राथमिक क्षेत्र एकूण(५+६)	३६०५	५०५२	७,६९१	४,७४४	४,५०१
८	वस्तुनिर्माण	३४८३	३२७४	३,२१६	३,५७१	३,८०३
९	बीज, वायू, पाणीपुरवठा व इतर उपयोगिता सेवा	३६६	३५४	३५०	४४७	४८२
१०	बांधकाम	९९५	९५२	१,१०५	१,३७४	१,४४८
११	द्वितीय क्षेत्र एकूण(८+९+१०)	४८४४	४५८०	४,६७१	५,३९३	५,७३३
१२	उद्योग(६+११)	४९५९	४६७९	६,५३८	५,४६१	५,८३२
१३	व्यापार, दुरुस्ती, हाटेल्स व उपहारगृह	१६९८	१२६३	१,३०९	१,६८५	१,७६८
१४	रेल्वे	८०	७१	७०	९२	९५
१५	परिवहन	८३२	५७२	६८६	८२२	८५९
१६	साठवण	३३	२९	२७	३२	३५
१७	दळणवळण व प्रसारणांसंबंधित सेवा	२७५	२४४	२३१	२८६	३११
१८	वित्तीय सेवा	१८९६	१९५७	१,८०७	२,३१५	२,४६९
१९	स्थावर मालमत्ता, राहत्या घरांची मालकी व व्यवसायिक सेवा	३९१५	३५७०	३,५४६	४,४५५	४,८६१
२०	सार्वजनिक प्रशासन	६२२	६०८	५५१	७३५	८२२
२१	इतर सेवा	१४९४	११३७	१,१३५	१,४९८	१,६५१
२२	तृतीय/सेवा क्षेत्र एकूण(१३ ते २१)	१०८४६	९४५१	९,३६२	११,९१८	१२,८७०
२३	एकूण स्थूल मुल्यवृद्धी(५+१२+२२)	१९२९५	१९०८२	२१,७२४	२२,०५५	२३,१०५
२४	उत्पादित वस्तु व सेवांवरील कर	२७३३	२५२९	२,८५८	३,१५५	३,५०२
२५	वजा उत्पादित वस्तु व सेवांवरील अनुदान	२६६	३५७	४५३	४९१	५१५
२६	स्थूल जिल्हा उत्पन्न(२३+२४-२५)	२१७६२	२१२५४	२४,१२८	२४,७१९	२६,०९३
२७	लोकसंख्या(०००)	२७६२	२७८०	२,७९५	२,८१०	२,८२४
२८	दरडोई स्थूल जिल्हा उत्पन्न (₹)	७८८०३	७६४६३	८६,३११	८७,९८०	९२,४०७
२९	एकूण राज्य उत्पन्न	२०४६६१४	१८५२१३२	२,०५८,८४५	२,२५५,७०८	२,४३५,२५९
३०	दरडोई स्थूल राज्य उत्पन्न (₹)	१६६६३७	१४९४१३	१६४,७०१	१७९,०५४	१९१,८२२
३१	स्थूल जिल्हा उत्पन्नाची स्थूल राज्य उत्पन्नाशी टक्केवारी	१.१	१	१.१७	१.१०	१.०७
३२	मागील वर्षाच्या तुलनेत शेकडा वाढ (टक्केवारी)	६.८९	-२.३३	१३.५२	२.४५	५.५६

तक्ता २.४

क्षेत्रवार निव्वळ जिल्हा उत्पन्न- स्थिर (२०११-१२) किंमतीनुसार

जिल्हा : बुलढाणा

प्रकाशनाचे वर्ष : २०२५

(₹ कोटी)

अ.क्र.	क्षेत्र	२०११-१२	२०१२-१३	२०१३-१४	२०१४-१५
१	पीक	२३२६	२२३०	३१७७	१३४८
२	पशुसंवर्धन	५५०	५७६	५१७	३८७
३	वने व लाकूड तोडणी	२२३	२१८	२२८	२१९
४	मत्स्यव्यवसाय व मत्स्यशेती	३४	१७	३४	३२
५	कृषी व संलग्न सेवा(१+२+३+४)	३१३३	३०४१	३९५७	१९८६
६	खाण व दगड खाणकाम	५०	३१	३७	५०
७	प्राथमिक क्षेत्र एकूण(५+६)	३१८३	३०७२	३९९४	२०३६
८	वस्तुनिर्माण	२११६	२२७५	२५१८	२६६३
९	वीज, वायू, पाणीपुरवठा व इतर उपयोगिता सेवा	१८४	१९१	१४४	१९२
१०	बांधकाम	७८६	७५२	७५३	८२१
११	द्वितीय क्षेत्र एकूण(८+९+१०)	३०८७	३२१८	३४१५	३६७६
१२	उद्योग(६+११)	३१३६	३२४९	३४५१	३७२६
१३	व्यापार, दुरुस्ती, हाटेल्स व उपहारगृह	१००३	११०८	१०६१	१०९४
१४	रेल्वे	५२	५५	५४	६१
१५	परिवहन	३६६	४०४	४०४	४५३
१६	साठवण	८	८	८	९
१७	दळणवळण व प्रसारणांसंबंधित सेवा	१३२	१३८	१३६	१५८
१८	वित्तीय सेवा	११८७	१२८३	१४२७	१५४४
१९	स्थावर मालमत्ता, राहत्या घरांची मालकी व व्यवसायिक सेवा	१४४४	१५५७	१६८५	१८९८
२०	सार्वजनिक प्रशासन	२८५	२८९	२८८	२९८
२१	इतर सेवा	५९८	६५७	७११	८०५
२२	तृतीय/सेवा क्षेत्र एकूण(१३ ते २१)	५०७५	५५००	५७७५	६३२०
२३	एकूण निव्वळ मुल्यवृद्धी(५+१२+२२)	११३४४	११७९०	१३१८३	१२०३२
२४	उत्पादित वस्तु व सेवांवरील कर	१८५६	१९९८	२२२७	२०२७
२५	वजा उत्पादित वस्तु व सेवांवरील अनुदान	२९९	३६८	३८८	३२४
२६	निव्वळ जिल्हा उत्पन्न(२३+२४-२५)	१२९०१	१३४२१	१५०२३	१३७३५
२७	लोकसंख्या(०००)	२५९९	२६२१	२६४३	२६६५
२८	दरडोई निव्वळ जिल्हा उत्पन्न (₹)	४९६३४	५१२००	५६८३६	५१५३९
२९	एकूण राज्य उत्पन्न	११२६५९५	११८९७११	१२६७५५१.२५२	१३४५३४१.४८५
३०	दरडोई निव्वळ राज्य उत्पन्न (₹)	९९५९७	१०४००८	१०९५९७	११५०५८
३१	निव्वळ जिल्हा उत्पन्नाची निव्वळ राज्य उत्पन्नाशी टक्केवारी	१.१५	१.१३	१.१९	१.०२
३२	मागील वर्षाच्या तुलनेत शेकडा वाढ (टक्केवारी)	-	४.०३	११.९४	-८.५७

तक्ता २.४

क्षेत्रवार निव्वळ जिल्हा उत्पन्न- स्थिर (२०११-१२) किंमतीनुसार

जिल्हा : बुलढाणा

प्रकाशनाचे वर्ष : २०२५

(₹ कोटी)

अ.क्र.	क्षेत्र	२०१५-१६	२०१६-१७	२०१७-१८	२०१८-१९
१	पीक	१३४०	२८८६	१,७९४	१,८७०
२	पशुसंवर्धन	५५३	४८४	५४६	५२१
३	वने व लाकूड तोडणी	२१७	२२८	२५०	२८०
४	मत्स्यव्यवसाय व मत्स्यशेती	३०	३०	१८	२४
५	कृषी व संलग्न सेवा(१+२+३+४)	२१४०	३६२९	२,६०८	२,६९५
६	खाण व दगड खाणकाम	९७	३५३	२८०	१३९
७	प्राथमिक क्षेत्र एकूण(५+६)	२२३७	३९८२	२,८८८	२,८३४
८	वस्तुनिर्माण	२९९८	३१८३	३,२८०	३,२९३
९	बीज, वायू, पाणीपुरवठा व इतर उपयोगिता सेवा	२०५	२१३	२२७	२२३
१०	बांधकाम	८३९	८५९	८७८	९१४
११	द्वितीय क्षेत्र एकूण(८+९+१०)	४०४१	४२५५	४,३८४	४,४३०
१२	उद्योग(६+११)	४१३८	४६०७	४,६६४	४,५७०
१३	व्यापार, दुरुस्ती, हाटेल्स व उपहारगृह	१०९३	१२००	१,२९४	१,४९३
१४	रेल्वे	६५	७३	८५	८२
१५	परिवहन	५१६	५५०	५९४	६४६
१६	साठवण	९	९	९	२७
१७	दळणवळण व प्रसारणांसंबंधित सेवा	१९२	१७४	१५१	१४३
१८	वित्तीय सेवा	१६३८	१६८७	१,७४९	१,८०३
१९	स्थावर मालमत्ता, राहत्या घरांची मालकी व व्यवसायिक सेवा	२०९५	२२४७	२,४०२	२,५२२
२०	सार्वजनिक प्रशासन	३१८	३३५	३६९	३९९
२१	इतर सेवा	८९०	९६७	१,०४८	१,१०५
२२	तृतीय/सेवा क्षेत्र एकूण(१३ ते २१)	६८१७	७२४२	७,७०१	८,२२२
२३	एकूण निव्वळ मुल्यवृद्धी(५+१२+२२)	१३०९५	१५४७८	१४,९७३	१५,४८६
२४	उत्पादित वस्तु व सेवांवरील कर	२१९४	२५७१	२,५१७	२,६७१
२५	वजा उत्पादित वस्तु व सेवांवरील अनुदान	२७३	२६१	२२६	२४१
२६	निव्वळ जिल्हा उत्पन्न(२३+२४-२५)	१५०१६	१७७८८	१७,२६५	१७,९१६
२७	लोकसंख्या(०००)	२६८७	२७०६	२,७२५	२,७४३
२८	दरडोई निव्वळ जिल्हा उत्पन्न (₹)	५५८९२	६५७२३	६३,३५८	६५,३१०
२९	एकूण राज्य उत्पन्न	१४५२५१३.४२३	१५९६१२०.७५४	१६६१०६५	१,७१२,९९९
३०	दरडोई निव्वळ राज्य उत्पन्न (₹)	१२२८८९	१३३६८६	१३७८०८	१४०,७८२
३१	निव्वळ जिल्हा उत्पन्नाची निव्वळ राज्य उत्पन्नाशी टक्केवारी	१.०३	१.११	१.०४	१.०५
३२	मागील वर्षाच्या तुलनेत शेकडा वाढ (टक्केवारी)	९.३३	१८.४६	-२.९४	३.७७

तक्ता २.४

क्षेत्रवार निव्वळ जिल्हा उत्पन्न- स्थिर (२०११-१२) किंमतीनुसार

जिल्हा : बुलढाणा

प्रकाशनाचे वर्ष : २०२५

(₹ कोटी)

अ.क्र.	क्षेत्र	२०११-२०	२०२०-२१	२०२१-२२	२०२२-२३	२०२३-२४
१	पीक	२५१९	३४१८	४,५७२	३,६५६	३,३७३
२	पशुसंवर्धन	४७३	१०३४	५९२	४४५	४५६
३	वने व लाकूड तोडणी	२५८	२११	२१९	२१५	२१६
४	मत्स्यव्यवसाय व मत्स्यशेती	१३	५	५१	३३	५२
५	कृषी व संलग्न सेवा(१+२+३+४)	३२६३	४६६८	५,४३५	४,३४९	४,०९७
६	खाण व दगड खाणकाम	११२	९५	१,८०६	६६	९६
७	प्राथमिक क्षेत्र एकूण(५+६)	३३७५	४७६४	७,२४२	४,४१५	४,१९३
८	वस्तुनिर्माण	२९९८	२७७९	२,६८४	३,००७	३,२०१
९	बीज, वायू, पाणीपुरवठा व इतर उपयोगिता सेवा	२२६	२०७	२१४	३२५	३५०
१०	बांधकाम	९०३	८४६	९७९	१,२४६	१,३१२
११	द्वितीय क्षेत्र एकूण(८+९+१०)	४१२७	३८३२	३,८७७	४,५७८	४,८६३
१२	उद्योग(६+११)	४२३९	३९२८	५,६८३	४,६४४	४,९५९
१३	व्यापार, दुरुस्ती, हाटेल्स व उपहारगृह	१५२९	१०८०	१,१०८	१,४६६	१,५३८
१४	रेल्वे	६१	५०	४९	६७	७०
१५	परिवहन	७१९	४६१	५७४	७०७	७३८
१६	साठवण	३०	२६	२३	२८	३०
१७	दळणवळण व प्रसारणांसंबंधित सेवा	१८१	१४३	१३३	१६८	१८३
१८	वित्तीय सेवा	१८६०	१९१७	१,७३०	२,२६५	२,४१४
१९	स्थावर मालमत्ता, राहत्या घरांची मालकी व व्यवसायिक सेवा	२९५६	२५६१	२,५४८	३,३४०	३,६४३
२०	सार्वजनिक प्रशासन	४६८	४५०	३९९	५५३	६१८
२१	इतर सेवा	१३५६	९८६	९६८	१,३१७	१,४५१
२२	तृतीय/सेवा क्षेत्र एकूण(१३ ते २१)	९१६०	७६७५	७,५३१	९,९११	१०,६८५
२३	एकूण निव्वळ मुल्यवृद्धी(५+१२+२२)	१६६६२	१६२७१	१८,६५०	१८,९०४	१९,७४१
२४	उत्पादित वस्तु व सेवांवरील कर	२७५१	२५७७	२,९०५	३,१८४	३,५२९
२५	वजा उत्पादित वस्तु व सेवांवरील अनुदान	२६८	३६३	४६०	४९५	५१८
२६	निव्वळ जिल्हा उत्पन्न(२३+२४-२५)	१९१४५	१८४८५	२१,०९४	२१,५९२	२२,७५१
२७	लोकसंख्या(०००)	२७६२	२७८०	२,७९५	२,८१०	२,८२४
२८	दरडोई निव्वळ जिल्हा उत्पन्न (₹)	६९३२७	६६४९९	७५,४५७	७६,८५०	८०,५७१
२९	एकूण राज्य उत्पन्न	१७८८५६९	१५८११२२	१,७७०,७०६	१,९५२,४१०	२,१०७,५९७
३०	दरडोई निव्वळ राज्य उत्पन्न (₹)	१४५६२६	१२७५५०	१४१,६५१	१५४,९७९	१६६,०१३
३१	निव्वळ जिल्हा उत्पन्नाची निव्वळ राज्य उत्पन्नाशी टक्केवारी	१.१	१.२	१.१९	१.११	१.०८
३२	मागील वर्षाच्या तुलनेत शेकडा वाढ (टक्केवारी)	६.८६	-३.४५	१४.११	२.३६	५.३७

आधार : अर्थ व सांख्यिकी संचालनालय, मुंबई

३

**किंमती व सार्वजनिक
वितरण व्यवस्था**

तक्ता ३.१

जिल्ह्यातील महत्वाच्या वस्तूंच्या केंद्रनिहाय त्रैमासिक सरासरी किरकोळ किंमती

प्रकाशनाचे वर्ष : २०२५

जिल्हा : बुलढाणा

संदर्भ वर्ष : २०२४-२५

अ. क्र.	वस्तूचे नाव व प्रत	परिमाण	एप्रिल-जून		जुलै-सप्टेंबर		ऑक्टोबर-डिसेंबर		जानेवारी-मार्च		वर्षाची सरासरी		मागील वर्षाच्या तुलनेत शेकडा वाढ घट (टक्केवारी)	
			नागरी	ग्रामीण	नागरी	ग्रामीण	नागरी	ग्रामीण	नागरी	ग्रामीण	नागरी	ग्रामीण	नागरी	ग्रामीण
१	२	३	४	५	६	७	८	९	१०	११	१२	१३	१४	१५
१	तांदूळ (उत्तम) खु.बा.	(किलो)	१००.००	८५.००	१०१.४०	८६.३९	१०८.९०	९७.९६	११२.००	१०१.००	१०५.५८	९२.५९	२७.००	८.९२
२	तांदूळ (मध्यम) खु.बा.	(किलो)	५२.५०	५५.००	५३.९५	५५.९७	६२.१८	६३.७३	६७.०५	६६.३६	५८.९२	६०.२७	१२.२३	९.५७
३	गहू (मध्यम) खु.बा.	(किलो)	३०.००	२९.६७	३०.२५	२९.७८	३०.००	३०.६२	३०.२९	३०.७८	३०.१४	३०.२१	१३.९०	१.८३
४	गहू स्वस्त धान्य दुकान	(किलो)	२.००	२.००	२.००	२.००	२.००	२.००	२.००	२.००	२.००	२.००	०.००	०.००
५	ज्वारी खु.बा. (संकरित)	(किलो)	२८.००	२३.३३	३१.००	२६.७८	३०.६३	२६.९४	३०.८३	२७.३३	३०.१२	२६.१०	२३.२३	१०.३०
६	ज्वारी (देशी) खु.बा.	(किलो)	२८.५०	३०.६७	३५.००	३०.८९	३५.००	३१.६७	३६.००	३२.३३	३३.६३	३१.३९	१७.९८	२.३६
७	बाजरी (मध्यम)	(किलो)	२२.५०	२७.६७	२८.३७	२७.७८	३१.५०	२८.६७	३३.१३	२९.४२	२८.८८	२८.३९	२८.३२	२.५९
८	काबुली चणा (मध्यम)	(किलो)	९५.००	.	९७.८३	.	११२.६०	.	११७.७०	.	१०५.७८	०.००	११.३४	.
९	हरभरा डाळ (मध्यम)	(किलो)	७५.००	८१.६७	८३.९३	८५.००	९६.६९	९३.८३	१०१.७०	९६.४४	८९.३३	८९.२४	२१.९८	९.२७
१०	तूरडाळ (मध्यम)	(किलो)	१६०.००	१३८.९०	१६३.८०	१४२.४०	१७७.००	१६०.६०	१७५.००	१६३.३०	१६८.९५	१५१.३०	३९.५७	३१.४१
११	मूगडाळ (मध्यम)	(किलो)	१०५.००	९३.३३	१०६.७०	९३.८९	११२.४०	९६.६७	११४.२०	९८.३३	१०९.५८	९५.५६	१६.१५	२.३८
१२	उडीदडाळ (मध्यम)	(किलो)	११५.००	१०५.००	११७.२०	१०६.६०	१३३.९०	११३.२०	१३६.७०	११४.८०	१२५.७०	१०९.९०	२०.४२	४.६६
१३	मसूरडाळ (मध्यम)	(किलो)	८०.००	७५.००	९०.३०	७५.००	९५.५७	७६.२२	९७.०८	७७.५६	९०.७४	७५.९४	१३.४२	१.२६
१४	पांढरा वाटाणा	(किलो)	६९.१७	.	७३.३३	.	७५.७५	.	७९.३३	.	७४.४०	०.००	१०.२२	.

अ. क्र.	वस्तूचे नाव व प्रत	परिमाण	एप्रिल-जून		जुलै-सप्टेंबर		ऑक्टोबर-डिसेंबर		जानेवारी-मार्च		वर्षाची सरासरी		मागील वर्षाच्या तुलनेत शेकडा वाढ घट (टक्केवारी)	
			नागरी	ग्रामीण	नागरी	ग्रामीण	नागरी	ग्रामीण	नागरी	ग्रामीण	नागरी	ग्रामीण	नागरी	ग्रामीण
१	२	३	४	५	६	७	८	९	१०	११	१२	१३	१४	१५
१५	साबुदाणा	(किलो)	७५.००	.	७६.४२	.	७८.८७	.	७९.३३	.	७७.४१	०.००	११.०७	.
१६	शेंगदाणे (मध्यम)	(किलो)	१२२.५०	१०८.३०	१२५.००	१०९.९०	१३८.४०	१२१.००	१४०.००	१२२.५०	१३१.४८	११५.४३	१०.५२	६.५६
१७	रवा	(किलो)	४५.००	३६.६७	४५.३३	३७.११	४७.२५	३९.२७	४८.१७	४१.८६	४६.४४	३८.७३	१२.०१	५.६२
१८	साखर खु.बा.	(किलो)	३८.००	३७.००	३८.९३	३८.४२	४२.१७	४०.९२	४२.६७	४१.११	४०.४४	३९.३६	६.४३	६.३८
१९	गूळ पिवळा (मध्यम)	(किलो)	५०.००	४४.००	५०.००	४४.००	५०.००	४४.६१	५०.००	४४.८९	५०.००	४४.३८	०.००	०.८५
२०	गोडतेल भुईमुगाचे (सुटे)	(किलो)	१६२.५०	१५८.३०	१६५.८०	१५८.३०	१७४.४०	१५८.३०	१७९.२०	१६४.८०	१७०.४८	१५९.९३	४.९०	१.०१
२१	वनस्पती तूप (सुटे)	(किलो)	११५.००	११०.००	११७.१०	११०.१०	१२४.००	१११.८०	१२५.७०	११२.३०	१२०.४५	१११.०५	४.७२	०.९६
२२	खोबरेल तेल (सुटे)	(किलो)	२००.००	२०६.७०	२००.००	२०६.७०	२००.००	२०६.७०	२०५.८०	२०९.३०	२०१.४५	२०७.३५	०.७२	०.३२
२३	म्हशीचे दूध (सुटे)	(लीटर)	५५.००	५०.००	५५.८३	५०.००	५७.६७	५०.००	५८.५०	५१.१४	५६.७५	५०.२९	६.६१	०.५७
२४	म्हशीचे शुध्द तूप	(किलो)	६९०.००	६१०.००	६९६.७०	६१४.४०	७५२.५०	६५४.७०	७६६.७०	६८६.४०	७२६.४७	६४१.३८	८.०६	५.१५
२५	बोकडाचे मांस	(किलो)	६२५.००	६०३.३०	६३३.००	६११.९०	६५०.००	६४९.८०	६४६.००	६५१.६०	६३८.५०	६२९.१५	५.१४	४.२८
२६	कोंबडी (ब्रायलर)	(किलो)	१८०.००	२००.००	१८८.६०	२०२.६०	२२६.७०	२२३.२०	२३३.३०	२१९.६०	२०७.१५	२११.३५	१५.०८	५.६८
२७	ताजे मासे (स्थानिक) मध्यम	(किलो)	२५५.००	२३३.३०	२५८.३०	२३४.४०	२६५.००	२४०.००	२६५.००	२४४.२०	२६०.८३	२३७.९८	५.२१	१.९९
२८	अंडी कोंबडीची	(डझन)	७१.००	१६०.००	७१.३३	१६१.१०	७४.६३	१७२.००	७९.०३	१७८.९०	७४.००	१६८.००	४.२२	४.९९
२९	मीठ (पांढरे) आयोडीनयुक्त	(किलो)	२३.००	२०.३३	२४.००	२०.८६	२६.५०	२४.०८	२७.६३	२६.३६	२५.२८	२२.९१	९.९२	१२.६६
३०	हळद पावडर (सुटी)	(१०० ग्रॅम)	३०.००	२५.००	३०.५०	२५.२२	३१.५०	२७.१७	३१.५०	२८.०६	३०.८८	२६.३६	६.७०	५.४४
३१	गरम मसाला पावडर (स्थानिक)	(१०० ग्रॅम)	४४.५०	४२.००	४५.३५	४२.३३	४८.००	४४.४७	४८.००	४५.९७	४६.४६	४३.६९	४.४१	४.०३
३२	बटाटे	(किलो)	२९.१७	३१.६७	३४.१७	३३.७८	४०.१०	४२.४३	३६.९१	३८.६५	३५.०९	३६.६३	१२.८४	१५.६८
३३	कांदे	(किलो)	३२.५०	३३.३३	३५.१७	२६.३९	४५.४६	४१.५४	३७.४५	३८.०८	३७.६४	३२.३३	४८.४१	३८.५८
३४	लसूण	(१०० ग्रॅम)	१५.००	११.३३	१५.८३	११.३३	१८.००	१२.५१	१८.००	१३.११	१६.७१	१२.०७	४१.७०	६.५३

अ. क्र.	वस्तूचे नाव व प्रत	परिमाण	एप्रिल-जून		जुलै-सप्टेंबर		ऑक्टोबर-डिसेंबर		जानेवारी-मार्च		वर्षाची सरासरी		मागील वर्षाच्या तुलनेत शेकडा वाढ घट (टक्केवारी)	
			नागरी	ग्रामीण	नागरी	ग्रामीण	नागरी	ग्रामीण	नागरी	ग्रामीण	नागरी	ग्रामीण	नागरी	ग्रामीण
१	२	३	४	५	६	७	८	९	१०	११	१२	१३	१४	१५
३५	केळी (जळगाव)	(डझन)	२७.५०	२५.००	२८.७५	२५.२२	३१.७५	२६.५८	३३.१३	२७.८३	३०.२८	२६.१६	१७.६९	४.६४
३६	सफरचंद (मध्यम)	(किलो)	१४०.००	१११.१०	१४३.३०	११४.८०	१४५.५०	१२१.८०	१४८.३०	१२६.८०	१४४.२८	११८.६३	२०.४५	११.१९
३७	चहापत्ती	(किलो)	३१५.००	३३०.७०	३१६.७०	३२८.४०	३२१.७०	३२३.३०	३२९.६०	३४०.४०	३२०.७५	३३०.७०	१.८२	०.०१
३८	रॉकेल (खु.बा.)	(लीटर)	०.००	०.००	.	.
३९	पेट्रोल	(लीटर)	१०४.९०	.	१०५.९०	.	१०५.५०	.	१०४.५०	.	१०५.२०	०.००	-१.६४	.
४०	डिझेल	(लीटर)	.	९१.३९	.	९२.०७	.	९२.३७	.	९१.९२	०.००	९१.९४	.	-१.६८
४१	गॅस सिलिंडर (स्वयंपाकाचा)	(१ नग)	८१७.५०	.	८१९.३०	.	८१९.३०	.	८२१.२०	.	८१९.३३	०.००	-१६.०४	.
४२	काडेपेटी (५० काडया)	(१ नग)	१.००	१.००	१.१७	१.००	१.५०	१.००	१.५०	१.००	१.२९	१.००	२९.१७	०.००
४३	धुण्याचा साबण २५० ग्रॅम	(१ नग)	.	१०.००	.	१०.००	.	१०.००	.	१०.००	०.००	१०.००	.	०.००
४	प्रसाधन साबण (लक्स, हमाम, इ.)	(१०० ग्रॅम)	३५.००	३१.३३	३५.३३	३१.६७	३६.००	३४.४१	३६.००	३५.२२	३५.५८	३३.१६	१३.११	५.८२
४	ब्रेड (स्थानिक)	(१ पॅकेट)	३५.००	२१.६७	३५.३०	२२.०८	३६.३८	२४.९८	३६.८३	२७.५३	३५.८८	२४.०७	२०.८५	११.०६
४६	टाल्कम पावडर (पॉन्ड्स)	(१०० ग्रॅम)	८४.५०	.	८७.०२	.	९६.८३	.	१०२.३०	.	९२.६६	०.००	९.६७	.
४	टुथ पेस्ट (कोलगेट ट्युब)	(१०० ग्रॅम)	५४.५०	५५.००	५६.२२	५५.४४	६३.६०	६१.१४	६४.९२	६४.००	५९.८१	५८.९०	९.७४	७.०९

आधार : अर्थ व सांख्यिकी संचालनालय, मुंबई

तक्ता ३.२

रास्त भाव धान्य दुकाने, शिधापत्रिका धारकांची व गोदामांची संख्या

प्रकाशनाचे वर्ष : २०२५

संदर्भ वर्ष : २०२४-२५

जिल्हा : बुलढाणा

अ.क्र.	तालुका	रास्त भाव धान्य दुकानांची संख्या	शिधापत्रिका धारकांची संख्या (लाख)					शिधापत्रिका आधारकार्ड सोबत जोडलेल्या धारकांची संख्या	
			पिवळी		केशरी	अन्नपुरणा	शुभ्र		एकूण
			दारिद्र्य रेषेखालील	अंत्योदय अन्न योजना	दारिद्र्य रेषेवरील				
१	२	३	४	५	६	७	८	९	१०
१	जळगाव (जामोद)	९९	०.००	०.०५	०.३२	०.००	०.०१	०.३८	३७६१२
२	संग्रामपूर	९८	०.००	०.०६	०.३०	०.००	०.००	०.३७	३६७१८
३	शोगाव	९०	०.००	०.०३	०.३१	०.००	०.०१	०.३५	३३९१६
४	नांदुरा	१०२	०.००	०.०६	०.३६	०.००	०.०१	०.४३	४२६४८
५	मलकापूर	८१	०.००	०.०४	०.३५	०.००	०.०१	०.४०	३९७६४
६	मोताळा	१११	०.००	०.०५	०.३०	०.००	०.०१	०.३६	३६२८८
७	खामगाव	१५८	०.००	०.०५	०.५७	०.००	०.०१	०.६२	६१४६३
८	मेहकर	१७४	०.००	०.०५	०.५३	०.००	०.०२	०.६०	६००६५
९	चिखली	१७१	०.००	०.०४	०.५६	०.००	०.०१	०.६१	६११९७
१०	बुलढाणा	१५०	०.००	०.०७	०.५५	०.००	०.०२	०.६४	६३५८६
११	देऊळगाव राजा	८३	०.००	०.०३	०.२४	०.००	०.०१	०.२८	२७६६१
१२	सिंदखेड राजा	१२३	०.००	०.०४	०.३७	०.००	०.०१	०.४२	४१५९९
१३	लोणार	९६	०.००	०.०६	०.३१	०.००	०.०१	०.३८	३६९६९
	एकूण	१५३६	०.००	०.६३	५.०७	०.००	०.१३	५.८४	५७९४८६

पुढेचालु...

तक्ता ३.२

रास्त भाव धान्य दुकाने, शिधापत्रिका धारकांची व गोदामांची संख्या

प्रकाशनाचे वर्ष : २०२५

जिल्हा : बुलढाणा

संदर्भ वर्ष : २०२४-२५

अ.क्र.	तालुका	उपलब्ध गोदामे							
		एकूण		त्यापैकी उपयुक्त नसलेल्या		भाड्याने घेतलेल्या		भाड्याने दिलेल्या	
		गोदामांची संख्या	गोदामांची क्षमता (मेट्रीक टन)	गोदामांची संख्या	गोदामांची क्षमता (मेट्रीक टन)	गोदामांची संख्या	गोदामांची क्षमता (मेट्रीक टन)	गोदामांची संख्या	गोदामांची क्षमता (मेट्रीक टन)
(१)	२	११	१२	१३	१४	१५	१६	१७	१८
१	जळगाव (जामोद)	१	२५०	०	०	३	३१५०	०	०
२	संग्रामपूर	१	२५०	०	०	६	३१७३	०	०
३	शेगाव	१	५००	०	०	२	३०००	०	०
४	नांदुरा	१	५००	०	०	५	३७००	०	०
५	मलकापूर	१	१०००	०	०	३	२७००	०	०
६	मोताळा	२	१३३०	१	२५०	२	२४००	०	०
७	खामगाव	४	२०००	०	०	२	२०००	०	०
८	मेहकर	३	१२५०	०	०	०	०	०	०
९	चिखली	३	१५८०	१	५००	०	०	०	०
१०	बुलढाणा	२	२३००	०	०	०	०	०	०
११	देऊळगाव राजा	२	१२३०	१	१५०	०	०	०	०
१२	सिंदखेड राजा	२	१३३०	०	०	१	५००	०	०
१३	लोणार	२	२१६०	०	०	०	०	०	०
	एकूण	२५	१५६८०	३	९००	२४	२०६२३	०	०

आधार : जिल्हा पुरवठा अधिकारी, जिल्हाधिकारी कार्यालय, बुलढाणा

तक्ता ३.३

अंत्योदय अन्न योजना व प्राधान्य गटात मोडणाऱ्या (अंत्योदय अन्न योजना वगळून) कुटुंबांसाठी अन्नधान्याचे नियतन व उचल

जिल्हा : बुलढाणा

प्रकाशनाचे वर्ष : २०२५

संदर्भ वर्ष : २०२४-२५

धान्य मे.टन

वर्ष	नियतन			उचल			उचलीची नियतनाशी टक्केवारी		
	तांदूळ	गहू	साखर	तांदूळ	गहू	साखर	तांदूळ	गहू	साखर
	(१)	(२)	(३)	(४)	(५)	(६)	(७)	(८)	(९)
अंत्योदय अन्न योजना									
२०२१-२२	११२१७	१६३४१	१६५१	११०९६.५	१३२६५.१	१६५०.५	९८.९३	८१.१८	९९.९७
२०२२-२३	१२८५८	११६९९	९३६.७	११७६५	११६९९	९३६.७	९१.५०	१००.००	१००.००
२०२३-२४	१७१४०.३४	७०५६.४	४६२४	१६४५९.९९	७०५६.४	४६१७.७२	९६.०३	१००.००	९९.८६
२०२४-२५	१५९५	६३८	०	१५९५	६३८	०	१००.००	१००.००	०.००
प्राधान्य गटात मोडणारे (अंत्योदय अन्न योजना वगळून)									
२०२१-२२	३६७०८	५५०६५	०	३०१५५.२	४२२८१.१	०	८२.१५	७६.७८	०.००
२०२२-२३	५५३९२	३०७७०	०	५२७९४.७	३०७७०	०	९५.३१	१००.००	०.००
२०२३-२४	५१७५०.८६	३५१३५.८५	०	५१३६३.०४	३५१३५.८५	०	९९.२५	१००.००	०.००
२०२४-२५	४८९०	३२६३	०	४८९०	३२६३	०	१००.००	१००.००	०.००

आधार : जिल्हा पुरवठा अधिकारी, जिल्हाधिकारी कार्यालय, बुलढाणा

४

जमिन व इतर महसुल,
स्थानिक स्वराज्य संस्थांचे
उत्पन्न / स्वर्च, बँकींग,
विमा, बचत गट

तक्ता ४.१(अ)

शासकीय कर व इतर यांची वसूली / थकबाकी

जमिन महसूल (सर्वसाधारण, वाढीव, संकिर्ण), सेस (उपकर-जि.प., ग्रा.प., पं.स., इ.जी.एस.) शिक्षण कर, अकृषीक आकारणी, सिटी सर्वे (पोट हिस्सा फाळणी फी), वस्तीवाढ सनद फी, अंतर्गत लेखा परिक्षण वसूली व नझूल बाकी.

प्रकाशनाचे वर्ष : २०२५

जिल्हा : बुलढाणा

संदर्भ वर्ष : २०२४-२५

(₹ हजार)

अ.क्र.	तालुका	जमीन महसुलाची एकूण चालू मागणी	जमीन महसुलाची थकबाकी	एकूण मागणी	सूट	निलंबित वसुलीची रक्कम	वसुली पात्र रक्कम (५-(६+७))	प्रत्यक्ष वसुली	खातेदारांची संख्या (शेतकरी)
१	२	३	४	५	६	७	८	९	१०
१	जळगाव (जामोद)	६०००	१२१००	१८१००	०	०	१८१००	२४१०५	४००१८
२	संग्रामपूर	४९६७	२४५१	७४१८	०	०	७४१८	१६५११	३६१४०
३	शोगाव	१२७३४	५३६६	१८१००	०	०	१८१००	१६५९९	३६३८२
४	नांदुरा	१०४८०	८६२०	१९१००	०	०	१९१००	१२०५५	४१९७६
५	मलकापूर	१०८८४	९२१६	२०१००	०	०	२०१००	२३७६७	५८५०१
६	मोताळा	६५६९	१४३१	८०००	०	०	८०००	५७१०	५०३७८
७	खामगाव	९२२०	१४२८०	२३५००	०	०	२३५००	२७३३७	७२३४८
८	मेहकर	२०८४४	६५६	२१५००	०	०	२१५००	१८१९२	७२४८३
९	चिखली	११९५७	४०४३	१६०००	०	०	१६०००	१६६०६	९४३६४
१०	बुलढाणा	१७१४१	२८५९	२००००	०	०	२००००	३२९२१	५२२५७
११	देऊळगाव राजा	३९८१	५०१९	९०००	५०६	०	८४९४	५३६३	४१७१५
१२	सिंदखेड राजा	६४६२	१९३८	८४००	०	०	८४००	३४९७	६३४४२
१३	लोणार	११८८७	६१३	१२५००	०	०	१२५००	४९९२	५२६१४
	एकूण	१३३१२६	६८५९२	२०१७१८	५०६	०	२०१२१२	२०७६५५	७१२६१८

आधार : जिल्हाधिकारी कार्यालय (महसूल), बुलढाणा

तक्ता ४.१(ब)	
शासकीय कर व इतर यांची वसूली / थकबाकी	
(खाणी, गौणखनिज रॉयल्टी, मत्स्यव्यवसाय कर, कोर्ट फी व मुद्रांक शुल्क, नोंदणीपत्र फी, बीएडीआर व बीबीआर कायदानुसार मिळणाऱ्या रकमा, महसूल प्रमाणपत्राद्वारे होणारी वसूली, करमणूक, जाहिरात कर इत्यादी)	
प्रकाशनाचे वर्ष : २०२५	
जिल्हा : बुलढाणा	संदर्भ वर्ष : २०२४-२५
(₹ हजार)	

अ.क्र.	तालुका	जमीन महसुलाची एकूण चालू मागणी	जमीन महसुलाची थकबाकी	एकूण मागणी	सूट	निलंबित वसुलीची रक्कम	वसुली पात्र रक्कम {५-(६+७)}	प्रत्यक्ष वसुली
१	२	३	४	५	६	७	८	९
१	जळगाव (जामोद)	१०००००	०	१०००००	०	०	१०००००	४०९८०
२	संग्रामपूर	५००००	०	५००००	०	०	५००००	३४८३४
३	शेगाव	५५०००	०	५५०००	०	०	५५०००	२९१५०
४	नांदुरा	९५०००	०	९५०००	०	०	९५०००	४९१८९
५	मलकापूर	२००००	०	२००००	०	०	२००००	२०७०७
६	मोताळा	३५०००	०	३५०००	०	०	३५०००	२८४९९
७	खामगाव	१४१०००	०	१४१०००	०	०	१४१०००	१४०७८७
८	मेहकर	५५०००	०	५५०००	०	०	५५०००	५७१७६
९	चिखली	५४०००	०	५४०००	०	०	५४०००	६२९७३
१०	बुलढाणा	४५०००	०	४५०००	०	०	४५०००	४८७५२
११	देऊळगाव राजा	४५०००	०	४५०००	०	०	४५०००	२७४१८
१२	सिंदखेड राजा	५५०००	०	५५०००	०	०	५५०००	२७६४०
१३	लोणार	५००००	०	५००००	०	०	५००००	३३२९८
एकूण		८०००००	०	८०००००	०	०	८०००००	६०१४०३

आधार : जिल्हाधिकारी कार्यालय (महसूल), बुलढाणा

तक्ता ४.१ (क)	
शासकीय कर व इतर यांची वसूली / थकबाकी	
(सर्व साधारण तगाई, मृद संधारण थकबाकी, वन जमिनीवरील भूमीहीन शेतमजुरांना पुनर्वसनासाठी दिलेले कर्ज, अकृषीक कर्ज, आदर्श गृहनिर्माण कर्ज, इतर देशाकडून आलेल्या निर्वासितांना दिलेली कर्जे, प्रकल्पग्रस्तांना आणि कुळांना दिलेले कर्ज, नैसर्गिक आपत्ती कर्ज, जमिन सुधारणा - कब्जेहक्क किंमती इत्यादी)	
प्रकाशनाचे वर्ष : २०२५	
जिल्हा : बुलढाणा	संदर्भ वर्ष : २०२४-२५
(₹ हजार)	

अ.क्र.	तालुका	जमीन महसुलाची एकूण चालू मागणी	जमीन महसुलाची थकबाकी	एकूण मागणी	सूट	निलंबित वसुलीची रक्कम	वसुली पात्र रक्कम { ५- (६+७) }	प्रत्यक्ष वसुली
१	२	३	४	५	६	७	८	९
१	जळगाव (जामोद)	०	०	०	०	०	०	०
२	संग्रामपूर	०	०	०	०	०	०	०
३	शेगाव	०	०	०	०	०	०	०
४	नांदुरा	०	०	०	०	०	०	०
५	मलकापूर	०	०	०	०	०	०	०
६	मोताळा	०	०	०	०	०	०	०
७	खामगाव	०	०	०	०	०	०	०
८	मेहकर	०	०	०	०	०	०	०
९	चिखली	०	०	०	०	०	०	०
१०	बुलढाणा	०	०	०	०	०	०	०
११	देऊळगाव राजा	०	०	०	०	०	०	०
१२	सिंदखेड राजा	०	०	०	०	०	०	०
१३	लोणार	०	०	०	०	०	०	०
	एकूण	०	०	०	०	०	०	०

आधार : जिल्हाधिकारी कार्यालय (महसूल), बुलढाणा

तक्ता ४.२	
नागरी स्थानिक स्वराज्य संस्थांचे वर्ष मधील उत्पन्न व खर्च	
प्रकाशनाचे वर्ष : २०२५	
जिल्हा : बुलढाणा	संदर्भ वर्ष : २०२४-२५
(₹ लाख)	

अ.क्र.	बाब	महानगर-पालिका	नगरपरिषदा				नगर पंचायत	कटक मंडळे	सर्व नागरी संस्था
			वर्ग 'अ'	वर्ग 'ब'	वर्ग 'क'	सर्व			
(१)	(२)	(३)	(४)	(५)	(६)	(७)	(८)	(९)	(१०)
	स्थानिक स्वराज्य संस्थांची संख्या	०	०	४	७	११	२	०	१३
उत्पन्न									
१	आरंभीची शिल्लक	०.००	०.००	३०२१३.५०	९०५६.४८	३९२६९.९८	१३०९.२७	०.००	४०५७९.२५
२	जमा								
२.१	पट्टी, कर इ.	०.००	०.००	३३११.३८	३९५.४६	३७०६.८४	२३.२३	०.००	३७३०.०७
२.२	शासकीय अनुदाने	०.००	०.००	३६७०३.८०	१७४३२.९१	५४१३६.७१	१६०५.००	०.००	५५७४१.७१
२.३	वाणिज्यिक उपक्रमांपासून	०.००	०.००	१४७.१०	८०.७९	२२७.८९	०.००	०.००	२२७.८९
२.४	ठेवी आणि कर्जे इ.	०.००	०.००	५१७२.८९	१५९८.७८	६७७१.६७	०.००	०.००	६७७१.६७
२.५	इतर उत्पन्न	०.००	०.००	१७०६८.४४	१०७४.९५	१८१४३.३९	२६.५२	०.००	१८१६९.९१
	एकूण जमा (२)	०.००	०.००	६२४०३.६१	२०५८२.८९	८२९८६.५०	१६५४.७५	०.००	८४६४१.२५
	एकूण उत्पन्न (१ + २)	०.००	०.००	९२६१७.११	२९६३९.३७	१२२२५६.४८	२९६४.०२	०.००	१२५२२०.५०
खर्च									
१	प्रशासन								
(अ)	आस्थापना	०.००	०.००	१३७८०.८१	२८७१.९४	१६६५२.७५	१३४.५०	०.००	१६७८७.२५
(ब)	इतर	०.००	०.००	१३२६.७६	३७३.२५	१७००.०१	२७.७०	०.००	१७२७.७१
२	कर वसुली	०.००	०.००	१५८.७१	४५.३६	२०४.०७	०.००	०.००	२०४.०७
३	सार्वजनिक दिवाबत्ती	०.००	०.००	१५१९.३४	१२८.२०	१६४७.५४	१३.८३	०.००	१६६१.३७
४	पाणीपुरवठा	०.००	०.००	२२२४.८९	२६२९.२२	४८५४.११	३०.४९	०.००	४८८४.६०
५	सार्वजनिक सुरक्षा	०.००	०.००	५९९.८८	१५१.१७	७५१.०५	८.८२	०.००	७५९.८७
६	सार्वजनिक आरोग्य	०.००	०.००	२३२८.२६	२४४.५४	२५७२.८०	४१.७०	०.००	२६१४.५०
७	जलनिःसारण व मलनिःसारण	०.००	०.००	६८२७.१९	३१५३.३६	९९८०.५५	८३.००	०.००	१००६३.५५
८	बांधकामे	०.००	०.००	२२७२२.८८	८५०३.४१	३१२२६.२९	१०९४.००	०.००	३२३२०.२९
९	परिवहन	०.००	०.००	०.००	०.००	०.००	०.००	०.००	०.००
१०	शिक्षण	०.००	०.००	१५६०.३५	१.००	१५६१.३५	०.००	०.००	१५६१.३५
११	दुर्बल घटकांवरील खर्च	०.००	०.००	२६०.४५	१५.८०	२७६.२५	३.५०	०.००	२७९.७५
१२	विशेष खर्च व दिलेली कर्जे	०.००	०.००	४६१.४४	०.००	४६१.४४	०.००	०.००	४६१.४४
१३	इतर खर्च	०.००	०.००	१६०९३.५९	३१४८.३७	१९२४१.९६	५६.००	०.००	१९२९७.९६
	एकूण खर्च (१ ते १३)	०.००	०.००	६९८६४.५५	२१२६५.६२	९११३०.१७	१४९३.५४	०.००	९२६२३.७१
	अखेरची शिल्लक	०.००	०.००	२२७५२.५६	८३७३.७५	३११२६.३१	१४७०.४८	०.००	३२५९६.७९

तक्ता ४.३	
ग्रामपंचायतीचे उत्पन्न व खर्च	
प्रकाशनाचे वर्ष : २०२५	
जिल्हा : बुलढाणा	संदर्भ वर्ष : २०२४-२५
(₹ लाख)	

बाब	२०२३-२४		२०२४-२५	
	प्रत्यक्ष	टक्केवारी	प्रत्यक्ष	टक्केवारी
(१)	(२)	(३)	(४)	(५)
ग्रामपंचायतीची संख्या	८७०	-	८७०	-
उत्पन्न				
(अ) आरंभीची शिल्लक	१०१६४८.७९	७३.६५	११०३७०.२६	८३.५७
(ब) जमा				
१. कर				
(i) जमीन व इतर मालमत्ता कर	१८५१.१३	१.३४	८३.५१	०.०६
(ii) इतर कर व शुल्क	७९९.८१	०.५८	५१५०.३९	३.९०
२. शासकीय अनुदाने	१८६४९.७८	१३.५१	६६१६.३७	५.०१
३. अंशदान, देणग्या व इतर अनुदाने	०.००	०.००	०.००	०.००
४. इतर जमा	१५०७०.२३	१०.९२	९८४३.४६	७.४५
एकूण जमा (ब)	३६३७०.९५	२६.३५	२१६९३.७३	१६.४३
एकूण उत्पन्न (अ+ब)	१३८०१९.७४	-	१३२०६३.९९	-
खर्च				
१. प्रशासन	३६७.८५	१.३३	१९९.७९	०.९६
२. आरोग्य व स्वच्छता	३०७.९६	१.११	१२२५.८४	५.८८
३. सावर्जनिक बांधकामे	१३३०.६४	४.८१	३३३.०१	१.६०
४. सावर्जनिक दिवाबत्ती	१००.७५	०.३६	२१८.८०	१.०५
५. शिक्षण	१५७.२८	०.५७	४७.८५	०.२३
६. लोककल्याण	०.००	०.००	०.००	०.००
७. इतर खर्च	२५३८५.००	९१.८१	१८८२८.४०	९०.२९
एकूण खर्च (१ ते ७)	२७६४९.४८	-	२०८५३.६९	-
अखेरची शिल्लक	११०३७०.२६	-	१११२१०.३०	-

आधार : उप मुख्य कार्यकारी अधिकारी (ग्रामपंचायत) जिल्हा परिषद, बुलढाणा

तक्ता ४.४	
जिल्हा परिषदचे उत्पन्न व खर्च	
प्रकाशनाचे वर्ष : २०२५	
जिल्हा : बुलढाणा	संदर्भ वर्ष : २०२४-२५
(₹ लाख)	

बाब	२०२३-२४ (प्रत्यक्ष)	२०२४-२५ (सु.अ)
(१)	(२)	(३)
उत्पन्न		
अ) आरंभीची शिल्लक	२२०६१२.००	२१८८७६.८०
ब) महसुली जमा		
१. स्वनिर्मित साधनांपासून	७०.००	७०.००
२. शासकीय अनुदाने		
२.१ सांविधिक अनुदाने		
i) सहेतुक	९८२१.००	८८२३.००
ii) आस्थापना	११३९३३.००	११४४२०.००
iii) योजनांतर्गत	१२२३९.००	१२७४०.००
iv) इतर	२६.००	२८.००
२.२ अभिकरण योजनांसाठी	६००.००	१६२७.२०
३. इतर साधनांपासून उत्पन्न	२८८.००	३००.००
क) भांडवली जमा	१३८५.१०	१४८१.२०
ड) एकूण जमा (ब+क)	१३८३६२.१०	१३९४८९.४०
एकूण उत्पन्न (अ+ड)	३५८९७४.१०	३५८३६६.२०
खर्च		
अ) महसुली खर्च		
१. सामान्य प्रशासन	१६२२६.६०	१६४३५.६०
२. शिक्षण	९४९२७.५०	२९६०६.६०
३. सार्वजनिक बांधकामे	६६२२.८०	२७२९.७०
४. पाटबंधारे	४४११.७०	११५२.२०
५. कृषि	९६२.००	२७.३०
६. पशुसंवर्धन	११२३.९०	६६०.२०
७. वने	४.००	१.००
८. सार्वजनिक आरोग्य	६३३३.४०	१७७७.१०
९. समाजकल्याण	४६९४.५०	६११६.१०
१०. इतर खर्च	३२९७.९०	१०५२.००
एकूण (अ)	१३८६०४.३०	५९५५७.८०
ब) भांडवली खर्च	१४९३.००	१६९३.००
एकूण खर्च (अ+ ब)	१४००९७.३०	६१२५०.८०
अखेरची शिल्लक	२१८८७६.८०	२९७११५.४०

आधार : मुख्य लेखा व वित्त अधिकारी, जिल्हा परिषद, बुलढाणा

तक्ता ४.५

तालुकानिहाय बँक कार्यालये, वर्गीकृत बँकांची संख्या, जिल्हा मध्यवर्ती सहकारी बँकेच्या शाखा, ठेवी व कर्जे

प्रकाशनाचे वर्ष : २०२५

जिल्हा : बुलढाणा

संदर्भ वर्ष : २०२४-२५

अ.क्र.	तालुका	वर्गीकृत बँका					
		बँकांची कार्यालये असलेली गावे व शहरे(संख्या)	वर्गीकृत बँका (संख्या)	वर्गीकृत बँकांची शाखा कार्यालये(संख्या)	वर्गीकृत बँकांच्या ठेवी (₹ लाख)	वर्गीकृत बँकांनी दिलेली कर्जे (₹ लाख)	
						कृषक	अकृषक
१	२	३	४	५	६	७	८
१	जळगाव (जामोद)	६	६	१३	६९७२५	२२७०१	१५५४०
२	संग्रामपूर	६	६	१३	३१५०६	१६२६५	७३२७
३	शेगाव	७	९	१६	१२४३९२	२७७०४	५१०७५
४	नांदुरा	७	८	१५	१११९७७	२७५६४	२९०८९
५	मलकापूर	३	१०	१५	१५३२४४	५०७२५	८५४९२
६	मोताळा	१३	६	१६	४४६०५	३०३५८	१३१२४
७	खामगाव	१३	१६	३०	२४५००२	७९९२६	१४६८९३
८	मेहकर	८	११	२१	१०६२०२	८५०६३	५३८६८
९	चिखली	१४	११	३०	११११११	६२९०९	८२४७५
१०	बुलडाणा	११	२३	४०	५७०६५१	९५२४६	२९९०७७
११	देऊळगाव राजा	३	७	१२	६१४११	२५३३६	३०२७५
१२	सिंदखेड राजा	६	५	१४	४६३६४	३५९९४	१९२१७
१३	लोणार	५	५	१२	३७७२४	३२८७५	१८६३६
	एकूण	१०२	२३	२४७	१७१३९१४	५९२६६६	८५२०८८

तक्ता ४.५

तालुकानिहाय बँक कार्यालये, वर्गीकृत बँकांची संख्या, जिल्हा मध्यवर्ती सहकारी बँकेच्या शाखा, ठेवी व कर्जे

प्रकाशनाचे वर्ष : २०२५

जिल्हा : बुलढाणा

संदर्भ वर्ष : २०२४-२५

अ.क्र.	तालुका	जिल्हा मध्यवर्ती सहकारी बँक			
		जि. म. स. बँकांची शाखा कार्यालये(संख्या)	जि. म. स. बँकांच्या ठेवी (₹ लाख)	जि. म. स. बँकांनी दिलेली कर्जे (₹ लाख)	
				कृषक	अकृषक
१	२	९	१०	११	१२
१	जळगाव (जामोद)	५	३९२५.३२	१८००	६९१.४६
२	संग्रामपूर	५	१८६५.५	१३२३	६०९.२१
३	शेगाव	२	२६६५.३६	२३४२	४५०.९७
४	नांदुरा	३	१४४१.२	२०८६	५७९.६५
५	मलकापूर	२	२२९३.७१	१२१९	३३५.८६
६	मोताळा	४	१६७८.२५	७७७८	८०८.७३
७	खामगाव	५	५०६६.५८	४१३७	१२३०.१६
८	मेहकर	३	२६४२.११	३५२७	१५६३.४६
९	चिखली	६	४४०४.६७	५२३०	१५६१.७६
१०	बुलढाणा	५	१५९३९.०६	२२००	५२२०.२७
११	देऊळगाव राजा	२	२२९१.२२	१२५६	७४५.२९
१२	सिंदखेड राजा	५	२२४१.१३	५३२३	१२२२.३३
१३	लोणार	३	१४५५.४६	२१०५	९६३.७३
	एकूण	५०	४७९०९.५७	४०३२५.८५	१५९८२.८८

टीप:केंद्रशासन, राज्यशासन व नाबार्ड यांचेकडून रु. २०६.९९ कोटी प्राप्त झालेले अर्थ सहाय्यापैकी काही रक्कम कर्ज स्वरूपात वाटप केल्यामुळे व तसेच राज्य बँकेकडून शासन हमीवर मिळालेले सॉफ्ट लोन कर्जापैकी रु. २०० कोटी कर्ज उचल करून कर्जवाटप केल्यामुळे बँकेचे ठेवीपेक्षा कर्जबाकी जास्त आहे.

आधार : व्यवस्थापक, जिल्हा अग्रणी बँक /उपसरव्यवस्थापक (बँकींग), जिल्हा मध्यवर्ती सहकारी बँक मर्या, बुलढाणा

तक्ता ४.६	
जिल्ह्यातील बचत गटांबाबतची माहिती	
प्रकाशनाचे वर्ष : २०२५	
जिल्हा : बुलढाणा	संदर्भ वर्ष : २०२४-२५

अ.क्र.	तालुका	अ)स्थापन झालेले बचत गट संख्या						एकूण
		जिल्हा ग्रामीण विकास यंत्रणेकडील		नागरी NULM	जिल्हा मध्यवर्ती सहकारी बँक	महिला आर्थिक विकास महामंडळ	शेतकरी बचत गट	
		२०११-१२ अखेर (S.G.S.Y- BPL)	२०१२-१३ पासून संदर्भ वर्ष अखेर (NRLM- POP)					
१	२	३	४	५	६	७	८	९
१	जळगाव (जामोद)	०	१४७८	२९	०	३७६	०	१८८३
२	संग्रामपूर	०	१६४३	१८	०	२७२	०	१९३३
३	शेगाव	०	१३६८	६६	०	३७१	०	१८०५
४	नांदुरा	०	१७००	२०८	०	२७२	०	२१८०
५	मलकापूर	०	१२०२	२७०	०	२८७	०	१७५९
६	मोताळा	०	१६१७	१२	०	२३७	०	१८६६
७	खामगाव	०	२३०८	५०	०	२९५	०	२६५३
८	मेहकर	०	२५७८	२१०	०	३००	०	३०८८
९	चिखली	०	२७९८	२९१	०	५४१	०	३६३०
१०	बुलढाणा	०	२३२२	४५२	०	३१५	०	३०८९
११	देऊळगाव राजा	०	१४४३	३६	०	३६७	०	१८४६
१२	सिंदखेड राजा	०	१८०६	१३४	०	३५०	०	२२९०
१३	लोणार	०	१२३६	१०१	०	५३५	०	१८७२
	एकूण	०	२३४९९	१८७७	०	४५१८	०	२९८९४

तक्ता ४.६	
जिल्ह्यातील बचत गटांबाबतची माहिती	
प्रकाशनाचे वर्ष : २०२५	
जिल्हा : बुलढाणा	संदर्भ वर्ष : २०२४-२५

अ.क्र.	तालुका	ब) खेळत्या भांडवलासाठी बँक जोडणी झालेले बचत गट (फिरता निधी दिलेले बचत गट) (संख्या)					
		जिल्हा ग्रामीण विकास यंत्रणेकडील २०१२-१३ पासून संदर्भ वर्ष अखेर (NRLM- POP)	नागरी NULM	जिल्हा मध्यवर्ती सहकारी बँक	महिला आर्थिक विकास महामंडळ	शेतकरी बचत गट	एकूण
१	२	१०	११	१२	१३	१४	१५
१	जळगाव (जामोद)	११३९	१६	०	२३०	०	१३८५
२	संग्रामपूर	१४०७	८	०	०	०	१४१५
३	शेगाव	१०२५	१५	०	११६	०	११५६
४	नांदुरा	११६६	१३२	०	८३	०	१३८१
५	मलकापूर	१०५३	१६२	०	८८	०	१३०३
६	मोताळा	१२०२	१२	०	७२	०	१२८६
७	खामगाव	१७१७	७०	०	६८	०	१८५५
८	मेहकर	२०५७	१४९	०	२६५	०	२४७१
९	चिखली	२०९९	२५४	०	४१५	०	२७६८
१०	बुलढाणा	२०५१	४२१	०	११३	०	२५८५
११	देऊळगाव राजा	११३९	१३	०	३२०	०	१४७२
१२	सिंदखेड राजा	१४९१	९७	०	३२०	०	१९०८
१३	लोणार	१००६	५७	०	१६०	०	१२२३
	एकूण	१८५५२	१४०६	०	२२५०	०	२२२०८

तक्ता ४.६	
जिल्ह्यातील बचत गटांबाबतची माहिती	
प्रकाशनाचे वर्ष : २०२५	
जिल्हा : बुलढाणा	संदर्भ वर्ष : २०२४-२५

अ.क्र.	तालुका	बचत गटांना दिलेला फिरता निधी (₹ लाख)					
		जिल्हा ग्रामीण विकास यंत्रणेकडील २०१२-१३ पासून संदर्भ वर्ष अखेर (NRLM- POP)	नागरी NULM	जिल्हा मध्यवर्ती सहकारी बँक	महिला आर्थिक विकास महामंडळ	शेतकरी बचत गट	एकूण
१	२	१६	१७	१८	१९	२०	२१
१	जळगाव (जामोद)	१७६.०१	१.६	०	२३	०	२००.६१
२	संग्रामपूर	२३८.४७	०	०	०	०	२३८.४७
३	शेगाव	१६२.७५	१.५	०	१७.४	०	१८१.६५
४	नांदुरा	१८४.६६	३.५	०	१२.४५	०	२००.६१
५	मलकापूर	१६०.३९	१६.२	०	१३.२	०	१८९.७९
६	मोताळा	१८३.२२	०	०	१०.८	०	१९४.०२
७	खामगाव	२७९.७	०.७	०	१०.२	०	२९०.६
८	मेहकर	३४१.८७	५.४	०	२६.५	०	३७३.७७
९	चिखली	३३८.७	२५.४	०	४१.५	०	४०५.६
१०	बुलढाणा	३२५.१८	३९४	०	१६.९५	०	७३६.१३
११	देऊळगाव राजा	१७६.७६	१.३	०	३२	०	२१०.०६
१२	सिंदखेड राजा	२२८.८१	१२.३	०	३२	०	२७३.११
१३	लोणार	१६०.५४	५.७	०	१६	०	१८२.२४
	एकूण	२९५७.०६	४६७.६	०	२५२	०	३६७६.६६

तक्ता ४.६	
जिल्ह्यातील बचत गटांबाबतची माहिती	
प्रकाशनाचे वर्ष : २०२५	
जिल्हा : बुलढाणा	संदर्भ वर्ष : २०२४-२५

क) बँकामार्फत पतपुरवठा दिलेले बचत गट (संख्या)							
अ.क्र.	तालुका	जिल्हा ग्रामीण विकास यंत्रणेकडील २०१२-१३ पासून संदर्भ वर्ष अखेर (NRLM- POP)	नागरी NULM	जिल्हा मध्यवर्ती सहकारी बँक	महिला आर्थिक विकास महामंडळ	शेतकरी बचत गट	एकूण
१	२	२२	२३	२४	२५	२६	२७
१	जळगाव (जामोद)	९५७	२४	०	२४२	०	१२२३
२	संग्रामपूर	१४४२	१५	०	१४७	०	१६०४
३	शेगाव	१३२१	४१	०	३६७	०	१७२९
४	नांदुरा	१६६३	१२४	०	१५९	०	१९४६
५	मलकापूर	११४२	१५७	०	२४७	०	१५४६
६	मोताळा	१३४९	१०	०	१५६	०	१५१५
७	खामगाव	२३९५	३७	०	२२२	०	२६५४
८	मेहकर	२१९२	१४९	०	२८०	०	२६२१
९	चिखली	२०९८	१२१	०	२९४	०	२५१३
१०	बुलढाणा	२१२३	३८५	०	३६९	०	२८७७
११	देऊळगाव राजा	१२८४	२७	०	३०६	०	१६१७
१२	सिंदखेड राजा	१३२३	९४	०	३११	०	१७२८
१३	लोणार	९९८	२३	०	१४३	०	११६४
	एकूण	२०२८७	१२०७	०	३२४३	०	२४७३७

तक्ता ४.६	
जिल्ह्यातील बचत गटांबाबतची माहिती	
प्रकाशनाचे वर्ष : २०२५	
जिल्हा : बुलढाणा	संदर्भ वर्ष : २०२४-२५

बँकामार्फत दिलेला पतपुरवठा(₹ लाख)							
अ.क्र.	तालुका	जिल्हा ग्रामीण विकास यंत्रणेकडील २०१२-१३ पासून संदर्भ वर्ष अखेर (NRLM- POP)	नागरी NULM	जिल्हा मध्यवर्ती सहकारी बँक	महिला आर्थिक विकास महामंडळ	शेतकरी बचत गट	एकूण
१	२	२८	२९	३०	३१	३२	३३
१	जळगाव (जामोद)	३०५७.७५	३६	०	६२३.७४	०	३७१७.४९
२	संग्रामपूर	२९००.२१	२४	०	४४६.२८५	०	३३७०.४९५
३	शेगाव	४२४८.९२	१२३	०	९३५.३४	०	५३०७.२६
४	नांदुरा	४७१०.१७	७९.८८	०	४५७.५५	०	५२४७.६
५	मलकापूर	५५५३.०२	४१०	०	६८२.२९	०	६६४५.३१
६	मोताळा	४१७४.०१	१०	०	७०८.३	०	४८९२.३१
७	खामगाव	१८६२६.४६	८४.३४	०	५१३.९२५	०	१९२२४.७२५
८	मेहकर	५९१८.८७	२७९.८५	०	७२४.३१५	०	६९२३.०३५
९	चिखली	९१०८.८४	१२१.७५	०	८९७.०४	०	१०१२७.६३
१०	बुलढाणा	२८६४०.८८	१८३६.४	०	९३१.०८	०	३१४०८.३६
११	देऊळगाव राजा	५६८९.६६	८१	०	९४५.६९	०	६७१६.३५
१२	सिंदखेड राजा	४१४३.७४	१८८	०	८९५.७७	०	५२२७.५१
१३	लोणार	२८३१.२४	२०	०	४२१.२२	०	३२७२.४६
	एकूण	९९६०३.७७	३२९४.२२	०	९१८२.५४५	०	११२०८०.५३५

आधार : १. महिला आर्थिक विकास महामंडळ (मआविम), बुलढाणा २. प्रकल्प संचालक, जिल्हा ग्रामीण विकास यंत्रणा जिल्हा परिषद, बुलढाणा ३. जिल्हा मध्यवर्ती सहकारी बँक, बुलढाणा ४. जिल्हा प्रशासन अधिकारी, नगरपालिका प्रशासन, जिल्हाधिकारी कार्यालय,, बुलढाणा

५

कृषी व संलग्न सेवा

तक्ता ५.१
जमिनीच्या वापराविषयी माहिती

जिल्हा : बुलडाणा

प्रकाशनाचे वर्ष : २०२५
संदर्भ वर्ष : २०२४-२५
(हेक्टर)

अ.क्र.	तालुका	एकूण भौगोलिक क्षेत्र	जंगल व्याप्त क्षेत्र	शेतीला उपलब्ध नसलेले क्षेत्र			पडीत जमिनीव्यतिरिक्त लागवड न झालेली एकूण जमीन
				बिगर शेती वापराखालील जमीन	पडीत/लागवडी लायक नसलेली जमीन	एकूण (५+६)	
(१)	(२)	(३)	(४)	(५)	(६)	(७)	(८)
१	जळगाव (जामोद)	५८९४७.८	१२३८४	२७५५	२५	२७८०.००	१०१
२	संग्रामपूर	५०३१९.०७	४१०.२३	१३०२	६०७	१९०९.००	२०२५
३	शेगाव	५०५४८.३२	४९९.८५	११२७.६२	५७२.८८	१७००.५०	०
४	नांदुरा	५४०९३.९६	४८९	४४.२१	११५०	११९४.२१	६०३.४८
५	मलकापूर	४६२७०.०४	३९.१३	०	१५६	१५६.००	३०९
६	मोताळा	७६०४०.२८	७४३७	१६४.४९	४८५१	५०१५.४९	०
७	खामगाव	१२०४७५	१८८०३.९४	१५०७	७४२	२२४९.००	४५१०
८	मेहकर	११४१४३	११५८९.२८	३४००.६३	२१३३.६४	५५३४.२७	१९०७
९	चिखली	११३७९०.४४	९६५०	५८०	५४३.४४	११२३.४४	५६०
१०	बुलडाणा	७९८३६.७५	१३९३१.१८	०	२८९६.३२	२८९६.३२	२५७
११	देऊळगाव राजा	४७६४५.५४	२७१४.५४	३०२.७३	४३०	७३२.७३	५१११.७३
१२	सिंदखेड राजा	७७४१८.२२	४४०६.६८	१९२.९	०	१९२.९०	३६४४
१३	लोणार	६७२२६.०८	४०००	१०००	५०००	६०००.००	१०००
	एकूण	९५६७५४.५०	८६३५४.८३	१२३७६.५८	१९१०७.२८	३१४८३.८६	२००२८.२१

पुढेचालु...

तक्ता ५.१
जमिनीच्या वापराविषयी माहिती

जिल्हा : बुलढाणा

प्रकाशनाचे वर्ष : २०२५
संदर्भ वर्ष : २०२४-२५
(हेक्टर)

अ.क्र.	तालुका	पडीत जमीन			निव्वळ क्षेत्र	एकापेक्षा अधिक (दुसोटा क्षेत्र)	लागवडी खालील एकूण क्षेत्र	लागवडी लायक क्षेत्र (८+११+१२)
		चालू पड	इतर पड	एकूण पड (९+१०)				
(१)	(२)	(९)	(१०)	(११)	(१२)	(१३)	(१४)	(१५)
१	जळगाव (जामोद)	२९९२	१०१	३०९३.००	४११६४.९	१४८६७	५६०३१.९	४४३५८.९०
२	संग्रामपूर	१०६५	२०२५	३०९०.००	४८१४०.८	२२७८५	७०९२५.८	५३२५५.८०
३	शेगाव	०	०	०.००	४५१९१.०३	६९९२३	११५११४.०३	४५१९१.०३
४	नांदुरा	६१०.४८	६०३.४८	१२१३.९६	४९४२९.३	४९६२८	९९०५७.३	५१२४६.७४
५	मलकापूर	४६९	३०९	७७८.००	४२९२२.४	२३३३३	६६२५५.४	४४००९.४०
६	मोताळा	०	०	०.००	५७८५५.८	५३०९९	११०९५४.८	५७८५५.८०
७	खामगाव	८९३५	४५१०	१३४४५.००	८२८६६.८	३५०४३	११७९०९.८	१००८२१.८०
८	मेहकर	१८९८.१६	१९०७.०३	३८०५.१९	८५२२०.१	२४८४१	११००६१.१	९०९३२.२९
९	चिखली	६१३	५६०	११७३.००	८८९४७.४२	३८६३२	१२७५७९.४२	९०६८०.४२
१०	बुलढाणा	३३७	२५७	५९४.००	५६४४२.३	१७४४८	७३८९०.३	५७२९३.३०
११	देऊळगाव राजा	०	५१११.७३	५१११.७३	३६०३८.२	१७६१०	५३६४८.२	४६२६१.६६
१२	सिंदखेड राजा	०	३६४३.९६	३६४३.९६	६४५१२.२	२५०१६	८९५२८.२	७१८००.१६
१३	लोणार	३०००	१०००	४०००.००	५२७०५.२	१५०२४	६७७२९.२	५७७०५.२०
	एकूण	१९९१९.६४	२००२८.२०	३९९४७.८४	७५१४३६.४५	४०७२४९.००	११५८६८५.४५	८११४१२.५०

आधार : १. जिल्हा अधिक्षक कृषी अधिकारी, बुलढाणा २. जिल्हा अधिक्षक, भुमि अभिलेख कार्यालय, बुलढाणा

तक्ता ५.२
निरनिराळ्या पिकांखालील क्षेत्र

जिल्हा : बुलढाणा

प्रकाशनाचे वर्ष : २०२५
संदर्भ वर्ष : २०२४-२५
(हेक्टर)

अ.क्र.	तालुका	तांदूळ		गहू		खरीप ज्वारी		रब्बी ज्वारी	
		पिकांखालील क्षेत्र	ओलिताचे क्षेत्र	पिकांखालील क्षेत्र	ओलिताचे क्षेत्र	पिकांखालील क्षेत्र	ओलिताचे क्षेत्र	पिकांखालील क्षेत्र	ओलिताचे क्षेत्र
(१)	(२)	(३)	(४)	(५)	(६)	(७)	(८)	(९)	(१०)
१	जळगाव (जामोद)	०	०	२३५८	२३५८	८१	०	११८.६	११८.६
२	संग्रामपूर	०	०	२३१४	२३१४	७८	०	४५८	४५८
३	शेगाव	०	०	१३०८	१३०८	८४	०	१९४	१९४
४	नांदुरा	०	०	२९४७	२९४७	३६६	०	३५२	३५२
५	मलकापूर	०	०	२७८२	२७८२	१७६	०	२९०.२	२९०.२
६	मोताळा	०	०	५१६६	५१६६	१९	०	६८८.२	६८८.२
७	खामगाव	०	०	११५६१	११५६१	१६४	०	१०३२	१०३२
८	मेहकर	०	०	९०८८	९०८८	१३	०	२९९	२९९
९	चिखली	०	०	१३८५९	१३८५९	३७	०	६६८	६६८
१०	बुलढाणा	०	०	५१६३	५१६३	०	०	१८५.५	१८५.५
११	देऊळगाव राजा	०	०	६६२५	६६२५	१४	०	४८५१	४८५१
१२	सिंदखेड राजा	०	०	८८६०	८८६०	१	०	६३१२	६३१२
१३	लोणार	०	०	५६२०	५६२०	२५	०	५५६	५५६
एकूण		०	०	७७६५१	७७६५१	१०५७.८	०	१६००४.५	१६००४.५

पुढेचालु...

तक्ता ५.२
निरनिराळ्या पिकांखालील क्षेत्र

जिल्हा : बुलडाणा

प्रकाशनाचे वर्ष : २०२५
संदर्भ वर्ष : २०२४-२५
(हेक्टर)

अ.क्र.	तालुका	एकूण ज्वारी		बाजरी		मका		वरी	
		पिकांखालील क्षेत्र	ओलिताचे क्षेत्र	पिकांखालील क्षेत्र	ओलिताचे क्षेत्र	पिकांखालील क्षेत्र	ओलिताचे क्षेत्र	पिकांखालील क्षेत्र	ओलिताचे क्षेत्र
(१)	(२)	(११)	(१२)	(१३)	(१४)	(१५)	(१६)	(१७)	(१८)
१	जळगाव (जामोद)	२००	११९	०	०	३६८३	२६०९	०	०
२	संग्रामपूर	५३६	४५८	०	०	२८१७	२१००	०	०
३	शेगाव	२७८	१९४	०	०	११७	११०	०	०
४	नांदुरा	७१८	३५२	०	०	६६४७.८	४४६८.८	०	०
५	मलकापूर	४६६	२९०	१७	०	१२७९०.५	४९००.५	०	०
६	मोताळा	७०७	६८८	०	०	१५८१२	८४४६	०	०
७	खामगाव	११९६	१०३२	१	०	६६७८	६३९०	०	०
८	मेहकर	३१२	२९९	११	११	६०४.५	५८९.५	०	०
९	चिखली	७०५	६६८	२५६.३	२५६.३	२५७२.८२	२३९७.२	०	०
१०	बुलडाणा	१८६	१८६	०	०	१०३३४.५	३९९४.५	०	०
११	देऊळगाव राजा	४८६५	४८५१	३०५.७	३०५.७	२६५४	२५५२	०	०
१२	सिंदखेड राजा	६३१३	६३१२	५४८	५४३	७५०	७४८	०	०
१३	लोणार	५८१	५५६	४	३	२१६.५	१५७.५	०	०
	एकूण	१७०६२.३	१६००४.५	११४३	१११९	६५६७७.६२	३९४६३	०	०

पुढेचालु...

तक्ता ५.२
निरनिराळ्या पिकांखालील क्षेत्र

जिल्हा : बुलढाणा

प्रकाशनाचे वर्ष : २०२५
संदर्भ वर्ष : २०२४-२५
(हेक्टर)

अ.क्र.	तालुका	नाचणी		राळा		सावा		भादली	
		पिकांखालील क्षेत्र	ओलिताचे क्षेत्र	पिकांखालील क्षेत्र	ओलिताचे क्षेत्र	पिकांखालील क्षेत्र	ओलिताचे क्षेत्र	पिकांखालील क्षेत्र	ओलिताचे क्षेत्र
(१)	(२)	(१९)	(२०)	(२१)	(२२)	(२३)	(२४)	(२५)	(२६)
१	जळगाव (जामोद)	०	०	०	०	०	०	०	०
२	संग्रामपूर	०	०	०	०	०	०	०	०
३	शेगाव	०	०	०	०	०	०	०	०
४	नांदुरा	०	०	०	०	०	०	०	०
५	मलकापूर	०	०	०	०	०	०	०	०
६	मोताळा	०	०	०	०	०	०	०	०
७	खामगाव	०	०	०	०	०	०	०	०
८	मेहकर	०	०	०	०	०	०	०	०
९	चिखली	०	०	०	०	०	०	०	०
१०	बुलढाणा	०	०	०	०	०	०	०	०
११	देऊळगाव राजा	०	०	०	०	०	०	०	०
१२	सिंदखेड राजा	०	०	०	०	०	०	०	०
१३	लोणार					०	०	०	०
	एकूण	०	०	०	०	०	०	०	०

पुढेचालु...

तक्ता ५.२
निरनिराळ्या पिकांखालील क्षेत्र

जिल्हा : बुलढाणा

प्रकाशनाचे वर्ष : २०२५
संदर्भ वर्ष : २०२४-२५
(हेक्टर)

अ.क्र.	तालुका	इतर तृणधान्ये		एकूण तृणधान्ये		हरभरा		तूर	
		पिकांखालील क्षेत्र	ओलिताचे क्षेत्र	पिकांखालील क्षेत्र	ओलिताचे क्षेत्र	पिकांखालील क्षेत्र	ओलिताचे क्षेत्र	पिकांखालील क्षेत्र	ओलिताचे क्षेत्र
(१)	(२)	(२७)	(२८)	(२९)	(३०)	(३१)	(३२)	(३३)	(३४)
१	जळगाव (जामोद)	०	०	६२४१	५०८६	८३७३	८३७३	४४७१	१६०१
२	संग्रामपूर	०	०	५६६७	४८७२	१६४८१	१६४८१	५३३३	४१०२
३	शेगाव	०	०	१७०३	१६१२	१५६६५	१५६६५	७६४५	६३१०.०५
४	नांदुरा	०	०	१०३१३	७७६८	७२५४	७२५४	८१७०	१६१४.८५१
५	मलकापूर	२५	०	१६०८१	७९७३	९३३६.२	९३३६.२	६२७२	४२४९.९६
६	मोताळा	०	०	२१६८५	१४३००	१०३९९	१०३९९	४९५०.४	१२५७
७	खामगाव	०	०	१९४३६	१८९८३	१६५२८	१६५२८	११०३३	२०७०.४
८	मेहकर	०	०	१००१६	९९८८	३८६८१	३८६८१	१२२१५	४७.५४
९	चिखली	०	०	१७३९३	१७१८१	५०४४४	५०४४४	११९०१	१९६३.५१
१०	बुलढाणा	०	०	१५६८३	९३४३	४०१४१	४०१४१	२६५१	२५०८.८
११	देऊळगाव राजा	०	०	१४४५०	१४३३४	८१४३	८१४३	१९६२	१५२४
१२	सिंदखेड राजा	५४	५४	१६५२५	१६५१७	१८११४	१८११४	४०२७	३०७०.७
१३	लोणार	०	०	६४२२	६३३७	१६७६०	१६७६०	८१७३	१७२४
एकूण		७९	५४	१६१६१२.९२	१३४२९१.५	२५६३१९.२	२५६३१९.२	८८८०३.४	३२०४३.८११

पुढेचालु...

तक्ता ५.२
निरनिराळ्या पिकांखालील क्षेत्र

प्रकाशनाचे वर्ष : २०२५
संदर्भ वर्ष : २०२४-२५
(हेक्टर)

जिल्हा : बुलडाणा

अ.क्र.	तालुका	मुग		उडीद		कुळीथ		मठ/मटकी	
		पिकांखालील क्षेत्र	ओलिताचे क्षेत्र	पिकांखालील क्षेत्र	ओलिताचे क्षेत्र	पिकांखालील क्षेत्र	ओलिताचे क्षेत्र	पिकांखालील क्षेत्र	ओलिताचे क्षेत्र
(१)	(२)	(३५)	(३६)	(३७)	(३८)	(३९)	(४०)	(४१)	(४२)
१	जळगाव (जामोद)	६९४	१३	७२३	२९	०	०	०	०
२	संग्रामपूर	६२९	१७५	६५८	२९	०	०	०	०
३	शेगाव	६५६.४	४९	६६१.६	५.२	०	०	०	०
४	नांदुरा	५०७.५	०	५०७.५	०	०	०	०	०
५	मलकापूर	२९८	६	३२७.८	२९.८	०	०	०	०
६	मोताळा	२२५.८	५.३	२३९.९	१४.१	०	०	०	०
७	खामगाव	११५१	१०६	११५१	०	०	०	०	०
८	मेहकर	१६३६	११९०	१९८५	३४९	०	०	०	०
९	चिखली	११०१	२१८.५	१५३६	४३५	०	०	०	०
१०	बुलडाणा	२१६	११	२५७	४१	०	०	०	०
११	देऊळगाव राजा	३९३	९	३९३	०	०	०	०	०
१२	सिंदखेड राजा	८०६.७	५	८०६.७	०	०	०	०	०
१३	लोणार	७६२.३	१६१.३	८११.४	४९.१	०	०	०	०
	एकूण	९०७६.७	१९४९.१	१००५७.९	९८१.२	०	०	०	०

पुढेचालु...

तक्ता ५.२
निरनिराळ्या पिकांखालील क्षेत्र

प्रकाशनाचे वर्ष : २०२५
संदर्भ वर्ष : २०२४-२५

जिल्हा : बुलढाणा

(हेक्टर)

अ.क्र.	तालुका	वाल		चवळी / वाटाणा		इतर कडधान्ये		एकूण कडधान्ये	
		पिकांखालील क्षेत्र	ओलिताचे क्षेत्र	पिकांखालील क्षेत्र	ओलिताचे क्षेत्र	पिकांखालील क्षेत्र	ओलिताचे क्षेत्र	पिकांखालील क्षेत्र	ओलिताचे क्षेत्र
(१)	(२)	(४३)	(४४)	(४५)	(४६)	(४७)	(४८)	(४९)	(५०)
१	जळगाव (जामोद)	०	०	०	०	०	०	१४२६१	१००१६
२	संग्रामपूर	०	०	०	०	०	०	२३१०१	२०७८७
३	शेगाव	०	०	०	०	०	०	२४६२८	२२०२९.२५
४	नांदुरा	०	०	०	०	०	०	१६४३९	८८६८.८५१
५	मलकापूर	०	०	०	०	०	०	१६२३४	१३६२१.९६
६	मोताळा	०	०	०	०	०	०	१५८१५.१	११६७५.४
७	खामगाव	०	०	०	०	०	०	२९८६३	१८७०४.४
८	मेहकर	०	०	०	०	०	०	५४५१७	४०२६७.५४
९	चिखली	०	०	०	०	०	०	६४९८२	५३०६१.०१
१०	बुलढाणा	०	०	०	०	०	०	४३२६५	४२७०१.८
११	देऊळगाव राजा	०	०	०	०	०	०	१०८९१	९६७६
१२	सिदखेड राजा	०	०	०	०	०	०	२३७५४.४	२११८९.७
१३	लोणार	०	०	०	०	०	०	२६५०६.७	१८६९४.४
	एकूण	०	०	०	०	०	०	३६४२५७.२	२९१२९३.३११

पुढेचालु. . .

तक्ता ५.२
निरनिराळ्या पिकांखालील क्षेत्र

जिल्हा : बुलढाणा

प्रकाशनाचे वर्ष : २०२५
संदर्भ वर्ष : २०२४-२५
(हेक्टर)

अ.क्र.	तालुका	एकूण अन्नधान्ये		ऊस		मिरची		लसूण	
		पिकांखालील क्षेत्र	ओलिताचे क्षेत्र	पिकांखालील क्षेत्र	ओलिताचे क्षेत्र	पिकांखालील क्षेत्र	ओलिताचे क्षेत्र	पिकांखालील क्षेत्र	ओलिताचे क्षेत्र
(१)	(२)	(५१)	(५२)	(५३)	(५४)	(५५)	(५६)	(५७)	(५८)
१	जळगाव (जामोद)	२०५०२	१५१०२	०	०	१२	१२	०	०
२	संग्रामपूर	२८७६८	२५६५९	०	०	१८	१८	२	२
३	शेगाव	२६३३१	२३६४१	१७.४	१७.४	१२	१२	९	९
४	नांदुरा	२६७५२	१६६३७	०	०	३२	३२	११	११
५	मलकापूर	३२३१५	२१५९५	१५.९	१५.९	११	११	४.६	४.६
६	मोताळा	३७५००	२५९७६	४	४	३०	३०	१	१
७	खामगाव	४९२९९	३७६८७	०	०	१२	१२	७	७
८	मेहकर	६४५३३	५०२५५	५४	५४	३५	३५	३०	३०
९	चिखली	८२३७५	७०२४२	३४	३४	४५	४५	२५	२५
१०	बुलढाणा	५८९४८	५२०४५	४६.२	४६.२	३१५	३१५	०	०
११	देऊळगाव राजा	२५३४१	२४०१०	३७२.४	३७२.४	३६	३६	२	२
१२	सिंदखेड राजा	४०२७९	३७७०७	०	०	१९५	१९५	२	२
१३	लोणार	३२९२८	२५०३१	७	७	१०	१०	६	६
एकूण		५२५८७०.१२	४२५५८४.८११	५५०.९	५५०.९	७६३	७६३	९९.६	९९.६

पुढेचालु. . .

तक्ता ५.२
निरनिराळ्या पिकांखालील क्षेत्र

प्रकाशनाचे वर्ष : २०२५
संदर्भ वर्ष : २०२४-२५
(हेक्टर)

जिल्हा : बुलढाणा

अ.क्र.	तालुका	इतर मसाल्याचे पदार्थ		एकुण मसाल्याचे पदार्थ		आंबा		द्राक्षे	
		पिकांखालील क्षेत्र	ओलिताचे क्षेत्र	पिकांखालील क्षेत्र	ओलिताचे क्षेत्र	पिकांखालील क्षेत्र	ओलिताचे क्षेत्र	पिकांखालील क्षेत्र	ओलिताचे क्षेत्र
(१)	(२)	(५९)	(६०)	(६१)	(६२)	(६३)	(६४)	(६५)	(६६)
१	जळगाव (जामोद)	१०३	१०३	११५	११५	२	२	०	०
२	संग्रामपूर	२४	२४	४४	४४	१०	१०	०	०
३	शेगाव	१६	१६	३७	३७	७.८	७.८	०	०
४	नांदुरा	२४	२४	६७	६७	८	८	०	०
५	मलकापूर	२८	२८	४३.६	४३.६	५	५	०	०
६	मोताळा	४	४	३५	३५	५	५	०	०
७	खामगाव	६३.८	६३.८	८२.८	८२.८	९	९	०	०
८	मेहकर	७६८	७६८	८३३	८३३	१८	१८	१	१
९	चिखली	२६७	२६७	३३७	३३७	५५	५५	१	१
१०	बुलढाणा	१६६	१६६	४८१	४८१	५५	५५	०	०
११	देऊळगाव राजा	३२९	३२९	३६७	३६७	३५	३५	२९	२९
१२	सिंदखेड राजा	५१.८	५१.८	२४८.८	२४८.८	१००.२	१००.२	५०	५०
१३	लोणार	७२७	७२७	७४३	७४३	२२.५	२२.५	७.८	७.८
	एकूण	२५७१.६	२५७१.६	३४३४.२	३४३४.२	३३२.५	३३२.५	८८.८	८८.८

पुढेचालु. . .

तक्ता ५.२
निरनिराळ्या पिकांखालील क्षेत्र

जिल्हा : बुलडाणा

प्रकाशनाचे वर्ष : २०२५
संदर्भ वर्ष : २०२४-२५
(हेक्टर)

अ.क्र.	तालुका	लिंबू वर्गीय फळे (संत्रा, मोसंबी इ.)		केळी		इतर फळे		एकूण फळे	
		पिकांखालील क्षेत्र	ओलिताचे क्षेत्र	पिकांखालील क्षेत्र	ओलिताचे क्षेत्र	पिकांखालील क्षेत्र	ओलिताचे क्षेत्र	पिकांखालील क्षेत्र	ओलिताचे क्षेत्र
(१)	(२)	(६७)	(६८)	(६९)	(७०)	(७१)	(७२)	(७३)	(७४)
१	जळगाव (जामोद)	७५०.९	७५०.९	२३	२३	०	०	७७५.९	७७५.९
२	संग्रामपूर	४०४८.८	४०४८.८	५४०	५४०	०	०	४५९८.८	४५९८.८
३	शेगाव	४२.५३	४२.५३	१.४	१.४	०.७	०.७	५२.४३	५२.४३
४	नांदुरा	१५४.२	१५४.२	५५.६	५५.६	१.१	१.१	२१८.९	२१८.९
५	मलकापूर	४८.९	४८.९	८	८	१	१	६२.९	६२.९
६	मोताळा	६०	६०	५०	५०	१	१	११६	११६
७	खामगाव	६५५.७	६५५.७	४२०.८	४२०.८	८	८	१०९३.५	१०९३.५
८	मेहकर	५०३.१	५०३.१	९.५	९.५	२	२	५३३.६	५३३.६
९	चिखली	१९४.८	१९४.८	८	८	२.२	२.२	२६१	२६१
१०	बुलडाणा	३१	३१	१०	१०	२	२	९८	९८
११	देऊळगाव राजा	१०६.२	१०६.२	४	४	७१.६	७१.६	२४५.८	२४५.८
१२	सिंदखेड राजा	१९३.४	१९३.४	६४.६	६४.६	२	२	४१०.२	४१०.२
१३	लोणार	२५४.७	२५४.७	६.४	६.४	०.८	०.८	२९२.२	२९२.२
एकूण		७०४४.२३	७०४४.२३	१२०१.३	१२०१.३	९२.४	९२.४	८७५९.२३	८७५९.२३

पुढेचालु. . .

तक्ता ५.२
निरनिराळ्या पिकांखालील क्षेत्र

प्रकाशनाचे वर्ष : २०२५
संदर्भ वर्ष : २०२४-२५
(हेक्टर)

जिल्हा : बुलडाणा

अ.क्र.	तालुका	बटाटे		कांदे		वांगी		टोमॅटो	
		पिकांखालील क्षेत्र	ओलिताचे क्षेत्र	पिकांखालील क्षेत्र	ओलिताचे क्षेत्र	पिकांखालील क्षेत्र	ओलिताचे क्षेत्र	पिकांखालील क्षेत्र	ओलिताचे क्षेत्र
(१)	(२)	(७५)	(७६)	(७७)	(७८)	(७९)	(८०)	(८१)	(८२)
१	जळगाव (जामोद)	०	०	३१६	३१६	१०	१०	१२	१२
२	संग्रामपूर	३	३	८५२	८५२	१५	१५	८	८
३	शेगाव	०	०	३०	३०	२५	२५	५	५
४	नांदुरा	२	२	५५२	५५२	१०	१०	५	५
५	मलकापूर	०	०	२४८	२४८	५	५	२	२
६	मोताळा	०	०	०	०	०	०	०	०
७	खामगाव	०	०	२१२५	२१२५	१७.५	१७.५	१०	१०
८	मेहकर	७	७	११२	११२	२२	२२	१२५.५	१२५.५
९	चिखली	१२	१२	७५	७५	४०	४०	४५	४५
१०	बुलडाणा	९	९	२१	२१	९५	९५	१८	१८
११	देऊळगाव राजा	३०	३०	१५५	१५५	२०	२०	५०	५०
१२	सिंदखेड राजा	०.४	०.४	५१५	५१५	१७	१७	४८	४८
१३	लोणार	४	४	३१	३१	१२	१२	१४	१४
एकूण		६७.४	६७.४	५०३२	५०३२	२८८.५	२८८.५	३४२.५	३४२.५

पुढेचालु...

तक्ता ५.२
निरनिराळ्या पिकांखालील क्षेत्र

प्रकाशनाचे वर्ष : २०२५
संदर्भ वर्ष : २०२४-२५
(हेक्टर)

जिल्हा : बुलडाणा

अ.क्र.	तालुका	इतर भाजीपाला		एकूण भाजीपाला		एकूण फळे व भाजीपाला		कापूस	
		पिकांखालील क्षेत्र	ओलिताचे क्षेत्र	पिकांखालील क्षेत्र	ओलिताचे क्षेत्र	पिकांखालील क्षेत्र	ओलिताचे क्षेत्र	पिकांखालील क्षेत्र	ओलिताचे क्षेत्र
(१)	(२)	(८३)	(८४)	(८५)	(८६)	(८७)	(८८)	(८९)	(९०)
१	जळगाव (जामोद)	०	०	३३८	३३८	१११३.९	१११३.९	१९२३५	८९२.६
२	संग्रामपूर	१०	१०	८८८	८८८	५४८६.८	५४८६.८	१४४२७	९३८.२
३	शेगाव	१	१	६१	६१	११३.४३	११३.४३	५८७४	९२७.२५
४	नांदुरा	०	०	५६९	५६९	७८७.९	७८७.९	११३७५.४	११७७.८५
५	मलकापूर	२	२	२५७	२५७	३१९.९	३१९.९	१६७५८	१५६४.०५
६	मोताळा	०	०	०	०	११६	११६	३२७२५.६	११८७७
७	खामगाव	०	०	२१५२.५	२१५२.५	३२४६	३२४६	२२४७४	४९१५.९१
८	मेहकर	०	०	२६६.५	२६६.५	८००.१	८००.१	१००३	२०६.८५
९	चिखली	६	६	१७८	१७८	४३९	४३९	१३००.१	२१०.९१४४
१०	बुलडाणा	५	५	१४८	१४८	२४६	२४६	१०८१.६	६३३.१५
११	देऊळगाव राजा	०	०	२५५	२५५	५००.८	५००.८	१७५९२	१५९९१
१२	सिंदखेड राजा	०	०	५८०.४	५८०.४	९९०.६	९९०.६	१९४०१	३७१०.६३
१३	लोणार	५	५	६६	६६	३५८.२	३५८.२	२२८७	११११.१
एकूण		२९	२९	५७५९.४	५७५९.४	१४५१८.६३	१४५१८.६३	१६५५३३.७	४४१५६.५०४४

पुढेचालु. . .

तक्ता ५.२
निरनिराळ्या पिकांखालील क्षेत्र

प्रकाशनाचे वर्ष : २०२५
संदर्भ वर्ष : २०२४-२५
(हेक्टर)

जिल्हा : बुलडाणा

अ.क्र.	तालुका	इतर तंतु पिके		एकूण तंतु पिके		भूईमूग		सुर्यफूल	
		पिकांखालील क्षेत्र	ओलिताचे क्षेत्र	पिकांखालील क्षेत्र	ओलिताचे क्षेत्र	पिकांखालील क्षेत्र	ओलिताचे क्षेत्र	पिकांखालील क्षेत्र	ओलिताचे क्षेत्र
(१)	(२)	(९१)	(९२)	(९३)	(९४)	(९५)	(९६)	(९७)	(९८)
१	जळगाव (जामोद)	०	०	१९२३५	८९२.६	५४५	५००	०	५००
२	संग्रामपूर	०	०	१४४२७	९३८.२	५०२	४८८	०	४८८
३	शेगाव	०	०	५८७४	९२७.२५	५८.४	५८.४	०	५८.४
४	नांदुरा	०	०	११३७५.४	११७७.८५	०	०	०	०
५	मलकापूर	०	०	१६७५८	१५६४.०५	१४१	१२७.५	०.४	१२७.९
६	मोताळा	०	०	३२७२५.६	११८७७	१९१.९	१३०.४	४	१३४.४
७	खामगाव	०	०	२२४७४	४९१५.९१	१५१०	१४९३	१२	१५०५
८	मेहकर	०	०	१००३	२०६.८५	१२९०	१२८०	१०	१२९०
९	चिखली	०	०	१३००.१	२१०.९१४४	६१७	५७९	६५	६४४
१०	बुलडाणा	०	०	१०८१.६	६३३.१५	९२.२	२५.२	४	२९.२
११	देऊळगाव राजा	०	०	१७५९२	१५९९१	३९७	३९७	२	३९९
१२	सिंदखेड राजा	०	०	१९४०१	३७१०.६३	१८८.४	१७७	०	१७७
१३	लोणार	०	०	२२८७	११११.१	७०३.३	७०२.३	०	७०२.३
एकूण		०	०	१६५५३३.७	४४१५६.५०४४	६२३६.२	५९५७.८	९७.४	६०५५.२

पुढेचालु. . .

तक्ता ५.२
निरनिराळ्या पिकांखालील क्षेत्र

प्रकाशनाचे वर्ष : २०२५
संदर्भ वर्ष : २०२४-२५
(हेक्टर)

जिल्हा : बुलढाणा

अ.क्र.	तालुका	करडई		सोयाबीन		इतर गळीत धान्ये		एकूण गळीत धान्ये		इतर औषधी व मादक पदार्थ	
		पिकांखालील क्षेत्र	ओलिताचे क्षेत्र	पिकांखालील क्षेत्र	ओलिताचे क्षेत्र	पिकांखालील क्षेत्र	ओलिताचे क्षेत्र	पिकांखालील क्षेत्र	ओलिताचे क्षेत्र	पिकांखालील क्षेत्र	ओलिताचे क्षेत्र
(१)	(२)	(९९)	(१००)	(१०१)	(१०२)	(१०३)	(१०४)	(१०५)	(१०६)	(१०७)	(१०८)
१	जळगाव(जामोद)	१०	१०	१४०५१	०	३५६.८	३५६.८	१४९६२.८	१३६६.८	१०४	१०४
२	संग्रामपूर	११	११	२१३६६	०	२४१	२४१	२२१२०	१२२८	८०	८०
३	शेगाव	०	०	३०२०८	०	०	०	३०२६६.४	११६.८	०	०
४	नांदुरा	०	०	२५४६९	२	०	०	२५४६९	२	२	२
५	मलकापूर	०	०	१०९२८	०	११	१०	११०८०.४	२६५.४	०	०
६	मोताळा	१०	१०	१२२६२.४	०	२३	२३	१२४९१.३	२९७.८	०	०
७	खामगाव	०	०	४४८६४.४	६.४	११	११	४६३९७.४	३०१५.४	०	०
८	मेहकर	१६०	१६०	६९५७१.८८	१०३.८८	५८	५८	७१०८९.८८	२८९१.८८	७	७
९	चिखली	३७४.२	३७४.२	७३३०१.२	२४.२	२४	२४	७४३८१.४	१६४५.४	४.२	४.२
१०	बुलढाणा	२५.६	२५.६	४५१०२.७	०	१२	१२	४५२३६.५	९२	३१	३१
११	देऊळगाव राजा	२५.४	२५.४	१४७४८	०	२६	२६	१५१९८.४	८४७.४	०	०
१२	सिदखेड राजा	५२.६	५२.६	३८३९४	०	०	०	३८६३५	४०६.६	०	०
१३	लोणार	९३	९३	४०४१८	३६	७	०	४१२२१.३	१५३३.६	१	१
एकूण		७६१.८	७६१.८	४४०६८४.५८	१७२.४८	७६९.८	७६९.८	४४८५४९.७८	१३७०९.०८	२२९.२	२२९.२

पुढेचालु...

तक्ता ५.२
निरनिराळ्या पिकांखालील क्षेत्र

प्रकाशनाचे वर्ष : २०२५
संदर्भ वर्ष : २०२४-२५
(हेक्टर)

जिल्हा : बुलडाणा

अ.क्र.	तालुका	एकूण औषधी व मादक पदार्थ		एकूण चारा पिके		संकीर्ण अखाद्य पिके		एकूण अखाद्य पिके	
		पिकांखालील क्षेत्र	ओलिताचे क्षेत्र	पिकांखालील क्षेत्र	ओलिताचे क्षेत्र	पिकांखालील क्षेत्र	ओलिताचे क्षेत्र	पिकांखालील क्षेत्र	ओलिताचे क्षेत्र
(१)	(२)	(१०९)	(११०)	(१११)	(११२)	(११३)	(११४)	(११५)	(११६)
१	जळगाव (जामोद)	१०४	१०४	०	०	०	०	१९३३९	९९६.६
२	संग्रामपूर	८०	८०	०	०	०	०	१४५०७	१०१८.२
३	शेगाव	०	०	०	०	०	०	५८९१.४	९४४.६५
४	नांदुरा	२	२	०	०	०	०	११३७७.४	११७९.८५
५	मलकापूर	०	०	०	०	०	०	१६७७३.९	१५७९.९५
६	मोताळा	०	०	०	०	०	०	३२७२९.६	११८८१
७	खामगाव	०	०	०	०	०	०	२२४७४	४९१५.९१
८	मेहकर	७	७	०	०	०	०	१०६४	२६७.८५
९	चिखली	४.२	४.२	०	०	०	०	१३३८.३	२४९.११४४
१०	बुलडाणा	३१	३१	०	०	०	०	११५८.८	७१०.३५
११	देऊळगाव राजा	०	०	०	०	०	०	१७९६४.४	१६३६३.४
१२	सिंदखेड राजा	०	०	०	०	०	०	१९४०१	३७१०.६३
१३	लोणार	१	१	०	०	०	०	२२९५	१११९.१
	एकूण	२२९.२	२२९.२	०	०	०	०	१६६३१३.८	४४९३६.६०४४

पुढेचालु. . .

तक्ता ५.२
निरनिराळ्या पिकांखालील क्षेत्र

जिल्हा : बुलढाणा

प्रकाशनाचे वर्ष : २०२५
संदर्भ वर्ष : २०२४-२५
(हेक्टर)

अ.क्र.	तालुका	एकूण खाद्य पिके		लागवडीखालील एकूण क्षेत्र		दुसोटा क्षेत्र		लागवडीखालील निव्वळ क्षेत्र	
		पिकांखालील क्षेत्र	ओलिताचे क्षेत्र	पिकांखालील क्षेत्र	ओलिताचे क्षेत्र	पिकांखालील क्षेत्र	ओलिताचे क्षेत्र	पिकांखालील क्षेत्र	ओलिताचे क्षेत्र
(१)	(२)	(११७)	(११८)	(११९)	(१२०)	(१२१)	(१२२)	(१२३)	(१२४)
१	जळगाव(जामोद)	३६६९३	१७६९७	५६०३२	१८६९४	१४८६७.४	१४८६७.४	४११६५	३८२६
२	संग्रामपूर	५६४१९	३२४१८	७०९२६	३३४३६	२२७८५	२२७८५	४८१४१	१०६५१
३	शोगाव	५६७४८	२३९०८	६२६३९	२४८५३	१७४४८	१७४४८	४५१९१	७४०५
४	नांदुरा	५३०७६	१७४९४	६४४५३	१८६७३	१५०२३.८	१५०२३.८	४९४२९	३६५०
५	मलकापूर	४३७५९	२२२२४	६०५३३	२३८०४	१७६१०.१	१७६१०.१	४२९२२	६१९३
६	मोताळा	५०१४३	२६४२४	८२८७२	३८३०५	२५०१६.४	२५०१६.४	५७८५६	१३२८९
७	खामगाव	९९०२५	४४०३२	१२१४९९	४८९४८	३८६३२.४	३८६३२.४	८२८६७	१०३१५
८	मेहकर	१३७२५५	५४७८०	१३८३१९	५५०४८	५३०९९.३८	५३०९९.३८	८५२२०	१९४८
९	चिखली	१५७५३३	७२६६३	१५८८७१	७२९१२	६९९२३.४	६९९२३.४	८८९४७	२९८९
१०	बुलढाणा	१०४९१२	५२८६४	१०६०७०	५३५७४	४९६२८	४९६२८	५६४४२	३९४६
११	देऊळगाव राजा	४१४०७	२५७२५	५९३७१	४२०८८	२३३३३.१	२३३३३.१	३६०३८	१८७५५
१२	सिंदखेड राजा	८०१५४	३९३५३	९९५५५	४३०६३	३५०४२.६	३५०४२.६	६४५१२	८०२१
१३	लोणार	७५२५१	२७६६६	७७५४६	२८७८५	२४८४०.५	२४८४०.५	५२७०५	३९४४
एकूण		९९२३७२.७३	४५७२४६.७२१	११५८६८६.५३	५०२१८३.३२५४	४०७२५०.०८	४०७२५०.०८	७५१४३६.४५	९४९३३.२४५४

आधार : १. जिल्हा अधिक्षक, भुमि अभिलेख कार्यालय, २. जिल्हा अधिक्षक कृषी अधिकारी, बुलढाणा

तक्ता ५.३
जिल्ह्यात वितरीत करण्यात आलेले बियाणे

जिल्हा : बुलढाणा

प्रकाशनाचे वर्ष : २०२५
संदर्भ वर्ष : २०२४-२५
'००० किंवल

क्षेत्र	पिक	वर्ष					मागील वर्षाच्या तुलनेत शेकडा वाढ (टक्केवारी)
		२०२०-२१	२०२१-२२	२०२२-२३	२०२३-२४	२०२४-२५	
१	२	३	४	५	६	७	८
सार्वजनिक	खरीप पिक	१५.९५	११.५५	३.३०	११.५०	१८.२९	५९.०४
	रब्बी पिक	१५.०८	१२.९२	१७.०४	१९.३८	१७.४८	-९.८०
	एकूण पिक	३१.०३	२४.४७	२०.३४	३०.८८	३५.७७	१५.८४
खाजगी	खरीप पिक	१०७.७८	८८.३८	७४.२८	८७.५१	६६.६४	-२३.८५
	रब्बी पिक	९९.९१	११४.४२	७२.३५	६७.७८	४८.३४	-२८.६८
	एकूण पिक	२०७.६९	२०२.८०	१४६.६३	१५५.२९	११४.९८	-२५.९६
एकूण	खरीप पिक	१२३.७३	९९.९३	७७.५८	९९.०१	८४.९३	-१४.२२
	रब्बी पिक	११४.९९	१२७.३४	८९.३९	८७.१६	६५.८२	-२४.४८
	एकूण पिक	२३८.७२	२२७.२७	१६६.९७	१८६.१७	१५०.७५	-१९.०३

आधार : कृषी विकास अधिकारी, जिल्हा परिषद, बुलढाणा

तक्ता ५.४
रासायनिक खतांचा वापर

जिल्हा : बुलढाणा

प्रकाशनाचे वर्ष : २०२५
संदर्भ वर्ष : २०२४-२५

अ.क्र.	तालुका	रासायनिक खतांचे वाटप (मे.टन)							
		खरीप				रब्बी			
		संयुक्त (complex)	मिश्र (Mixture)	इतर	एकूण	संयुक्त (complex)	मिश्र (Mixture)	इतर	एकूण
(१)	(२)	(३)	(४)	(५)	(६)	(७)	(८)	(९)	(१०)
१	जळगाव (जामोद)	५८५०	४५	४८४०	१०७३५.००	१५४५	२०	१९११	३४७६.००
२	संग्रामपूर	५९५५	५५	४५५४	१०५६४.००	१६३५	२५	१८१०	३४७०.००
३	शेगाव	४८००	३५	३९२५	८७६०.००	१२४५	१८	१८३२	३०९५.००
४	नांदुरा	५६७५	३०	३८५०	९५५५.००	१५२१	१२	१९५०	३४८३.००
५	मलकापूर	८३१२	२५	५९००	१४२३७.००	१८००	१२	३७२०	५५३२.००
६	मोताळा	६३६०	४५	५५२०	११९२५.००	१९९४	२५	२४५०	४४६९.००
७	खामगाव	७३४३	४५	५९७३	१३३६१.००	२१४५	४५	४०५०	६२४०.००
८	मेहकर	७२५०	३०	५९७०	१३२५०.००	२०२६	३०	३९१५	५९७१.००
९	चिखली	७१८०	२०	५८५०	१३०५०.००	२०२०	१२	३८२०	५८५२.००
१०	बुलढाणा	६७२५	३५	४८९५	११६५५.००	१९३५	१२	३८७५	५८२२.००
११	देऊळगाव राजा	५२२०	४०	४८४६	१०१०६.००	१८७५	१५	३०२३	४९१३.००
१२	सिंदखेड राजा	६६००	३०	४९७५	११६०५.००	१९१०	२१	३८८०	५८११.००
१३	लोणार	५४१२	४५	४९८०	१०४३७.००	१७९२	२८	३९८९	५८०९.००
	एकूण	८२६८२.००	४८०.००	६६०७८.००	१४९२४०.०	२३४४३.००	२७५.००	४०२२५.००	६३९४३.००

पुढेचालु. . .

तक्ता ५.४
रासायनिक खतांचा वापर

जिल्हा : बुलढाणा

प्रकाशनाचे वर्ष : २०२५
संदर्भ वर्ष : २०२४-२५

अ.क्र.	तालुका	एकूण			
		संयुक्त (complex)	मिश्र (Mixture)	इतर	एकूण
(१)	(२)	(११)	(१२)	(१३)	(१४)
१	जळगाव (जामोद)	७३९५.००	६५.००	६७५१.००	१४२११.००
२	संग्रामपूर	७५९०.००	८०.००	६३६४.००	१४०३४.००
३	शेगाव	६०४५.००	५३.००	५७५७.००	११८५५.००
४	नांदुरा	७१९६.००	४२.००	५८००.००	१३०३८.००
५	मलकापूर	१०११२.००	३७.००	९६२०.००	१९७६९.००
६	मोताळा	८३५४.००	७०.००	७९७०.००	१६३९४.००
७	खामगाव	९४८८.००	९०.००	१००२३.००	१९६०१.००
८	मेहकर	९२७६.००	६०.००	९८८५.००	१९२२१.००
९	चिखली	९२००.००	३२.००	९६७०.००	१८९०२.००
१०	बुलढाणा	८६६०.००	४७.००	८७७०.००	१७४७७.००
११	देऊळगाव राजा	७०९५.००	५५.००	७८६९.००	१५०१९.००
१२	सिंदखेड राजा	८५१०.००	५१.००	८८५५.००	१७४१६.००
१३	लोणार	७२०४.००	७३.००	८९६९.००	१६२४६.००
	एकूण	१०६१२५.००	७५५.००	१०६३०३.००	२१३१८३.००

आधार : कृषी विकास अधिकारी, जिल्हा परिषद, बुलढाणा

तक्ता ५.५
निरनिराळ्या पिकांची प्रति हेक्टरी उत्पादकता

जिल्हा : बुलढाणा

प्रकाशनाचे वर्ष : २०२५
संदर्भ वर्ष : २०२४-२५
(किलोग्रॅम प्रति हेक्टर)

अ.क्र.	तालुका	तांदूळ	ज्वारी (खरीप)	बाजरी	नाचणी	मका	तूर	उडीद
(१)	(२)	(३)	(४)	(५)	(६)	(७)	(८)	(९)
१	जळगाव (जामोद)	०	२८४८	०	०	३१४४	१२१४.८७५	७२६.६
२	संग्रामपूर	०	१२५८	०	०	३४०१	१३५१.७९२	९४२.८१८
३	शेगाव	०	७९४	०	०	३०३४	११९६.४७९	४६१.३३३
४	नांदुरा	०	१६९१	०	०	३८०३	१६५२.१६७	१६२.६६७
५	मलकापूर	०	०	०	०	३१५३	११९८.१८८	५८९.८३३
६	मोताळा	०	०	०	०	२६११	९२०.२९२	९०७.६
७	खामगाव	०	७९४	०	०	२५६५	१११८.९४८	८३८.९५२
८	मेहकर	०	०	११	०	०	१२३१.६३९	७६४.४
९	चिखली	०	०	२५६	०	३०४०	१००४.९३१	८६८.४७
१०	बुलढाणा	०	०	०	०	४२३१	११२८.०६८	६५०.१४३
११	देऊळगाव राजा	०	०	३०६	०	०	१०५६.६४६	९८६.२
१२	सिंदखेड राजा	०	०	५४३	०	०	८५४.०४२	१०४७.३
१३	लोणार	०	०	३	०	०	७०४.६०४	८८३.५
	एकूण	०.००	१२८०.००	०.००	०.००	३१७८.८२	१११८.२०	८१९.२५

पुढेचालु. . .

तक्ता ५.५
निरनिराळ्या पिकांची प्रति हेक्टरी उत्पादकता

जिल्हा : बुलढाणा

प्रकाशनाचे वर्ष : २०२५
संदर्भ वर्ष : २०२४-२५
(किलोग्रॅम प्रति हेक्टर)

अ.क्र.	तालुका	मूग	भुईमूग	तीळ	कारळे	सुर्यफुल (खरीप)	सोयाबिन	कापूस
(१)	(२)	(१०)	(११)	(१२)	(१३)	(१४)	(१५)	(१६)
१	जळगाव (जामोद)	७६४.४३८	०	०	०	०	१४३१	१३८६.३१७
२	संग्रामपूर	९०९.८१८	०	०	०	०	१५४०.३	१३३५.१२५
३	शेगाव	४१४.९१७	०	०	०	०	११४६.३	११३६.७
४	नांदुरा	९१५.६	०	०	०	०	१६७३.५२८	१३२५.०९
५	मलकापूर	५५५.५८३	०	०	०	०	१४५७.९	१३२५.२५८
६	मोताळा	७९७	०	०	०	०	१५३१.०७१	१११८.९८८
७	खामगाव	६७४.१८२	०	०	०	०	१४५७.९१७	१२१८.६७४
८	मेहकर	७५०.४०५	०	०	०	०	१४३७.०१५	१०६२.४२
९	चिखली	८८१.१८२	०	०	०	०	१५९८.२२७	१३२५.१३५
१०	बुलढाणा	६३३.३१६	०	०	०	०	१७१०.८१	१६५६.९२४
११	देऊळगाव राजा	९४३.३३३	०	०	०	०	१६२४.४३३	१५६०.७०८
१२	सिंदखेड राजा	७४३.९३३	०	०	०	०	१३८४.०९५	१३८१.५७१
१३	लोणार	९३९.९१७	०	०	०	०	१७२२.६९४	११७४.५७६
	एकूण	७६७.३१	०.००	०.००	०.००	०.००	१५१७.८४	१२७७.५२

पुढेचालु. . .

तक्ता ५.५
निरनिराळ्या पिकांची प्रति हेक्टरी उत्पादकता

जिल्हा : बुलढाणा

प्रकाशनाचे वर्ष : २०२५
संदर्भ वर्ष : २०२४-२५
(किलोग्रॅम प्रति हेक्टर)

अ.क्र.	तालुका	ऊस (प्रति हेक्टर टन)	ज्वारी (रब्बी)	गहू	हरभरा	मका (रब्बी)	करडई	तीळ (रब्बी)
(१)	(२)	(१७)	(१८)	(१९)	(२०)	(२१)	(२२)	(२३)
१	जळगाव (जामोद)	०	०	२०९७.४५८	१६४७.८३३	०	०	०
२	संग्रामपूर	०	०	२७४५.३७५	१५७९.५८८	०	०	०
३	शेगाव	०	०	२८०३.२५	१५८७.०५६	०	०	०
४	नांदुरा	०	०	३१८८.८३३	१७८६.३३३	०	०	०
५	मलकापूर	०	०	२२४५.९५८	१७००.३८९	०	०	०
६	मोताळा	०	०	२१६९.७५	१४११.२२२	०	०	०
७	खामगाव	०	०	२५०६.१४७	१६१५	०	०	०
८	मेहकर	०	०	२५०८.४७२	११९१.५	०	०	०
९	चिखली	०	०	२०२८.९४४	१४३५.८०६	०	०	०
१०	बुलढाणा	०	०	२१९९.४५८	१४०१.११९	०	०	०
११	देऊळगाव राजा	०	०	२२३१.२८३	१५५४.५५६	०	०	०
१२	सिदखेड राजा	०	०	२१६०	१४८१.८७५	०	०	०
१३	लोणार	०	०	१७९१.८७५	११४४.४१७	०	०	०
	एकूण	०.००	०.००	२३४०.१०	१४६६.५८	०.००	०.००	०.००

पुढेचालु. . .

तक्ता ५.५
निरनिराळ्या पिकांची प्रति हेक्टरी उत्पादकता

जिल्हा : बुलढाणा

प्रकाशनाचे वर्ष : २०२५
संदर्भ वर्ष : २०२४-२५
(किलोग्रॅम प्रति हेक्टर)

अ.क्र.	तालुका	सुर्यफुल (रब्बी)	जवस	तंबाखू	तांदूळ (उन्हाळी)	भुईमूग (उन्हाळी)	सुर्यफुल (उन्हाळी)
(१)	(२)	(२४)	(२५)	(२६)	(२७)	(२८)	(२९)
१	जळगाव (जामोद)	०	०	०	०	०	०
२	संग्रामपूर	०	०	०	०	०	०
३	शेगाव	०	०	०	०	०	०
४	नांदुरा	०	०	०	०	०	०
५	मलकापूर	०	०	०	०	०	०
६	मोताळा	०	०	०	०	०	०
७	खामगाव	०	०	०	०	०	०
८	मेहकर	०	०	०	०	०	०
९	चिखली	०	०	०	०	०	०
१०	बुलढाणा	०	०	०	०	०	०
११	देऊळगाव राजा	०	०	०	०	०	०
१२	सिंदखेड राजा	०	०	०	०	०	०
१३	लोणार	०	०	०	०	०	०
एकूण		०.००	०.००	०.००	०.००	०.००	०.००

टीप : सदर उत्पन्नाची आकडेवारी पीक कापणी प्रयोग आधारित उपलब्ध अहवालानुसार देण्यात येत आहे.

आधार : जिल्हा अधिक्षक कृषी अधिकारी, बुलढाणा

तक्ता ५.६
मुख्य पिकांचे दर हेक्टरी अंदाजित उत्पादन

प्रकाशनाचे वर्ष : २०२५
संदर्भ वर्ष : २०२४-२५

जिल्हा : बुलढाणा

अ. क्र.	पिकाचे नाव	क्षेत्रफळ (^{००} हेक्टर)	प्रति हेक्टरी उत्पादन (किलो)	एकूण उत्पादन (^{००} मे. टन)	गेल्या वर्षीच्या तूलनेत शेकडा वाढ/घट (टक्केवारी)
(१)	(२)	(३)	(४)	(५)	(६)
१	तांदूळ - खरीप	०.००	०.००	०.००	०.००
२	ज्वारी - खरीप	१९.८२	१२८०	२५.३८	-११.२६
३	बाजरी	१.२७	३२३.५१	०.४१	०.००
४	नाचणी	०.००	०.००	०.००	०.००
५	मका - खरीप	२६१.८२	३१७९	८३२.२८	८.९५
६	इतर तृणधान्ये - खरीप	०.२५	४६०.००	०.१२	०.००
७	एकूण तृणधान्ये - खरीप	२८३.१६	३०३०.७६	८५८.१९	८.२९
८	तूर	८९०.६१	१२४५.४३	११०९.१९	७९.८४
९	मूग	८०.२९	७६७.३१	६१.६१	३२.३२
१०	उडीद	८१.९४	८१९.२६	६७.१३	३८.१०
११	इतर कडधान्य - खरीप	०.२३	३६०.८०	०.०८	०.००
१२	एकूण कडधान्य - खरीप	१०५३.०७	११७५.६३	१२३८.०१	७३.८९
१३	भुईमूग - खरीप	५.२३	९७९.२०	५.१२	-९.३८
१४	तीळ - खरीप	२.३७	२१६.८७	०.५१	५९.३८
१५	कारळे	०.००	०.००	०.००	०.००
१६	सुर्यफुल - खरीप	०.००	०.००	०.००	०.००
१७	सोयाबिन	४४१२.०४	१६०९.१७	७०९९.७२	१४.८६
१८	एरंडी	०.०८	५००.००	०.०४	०.००
१९	एकूण तेलबीया - खरीप	४४१९.७२	१६०७.६६	७१०५.३९	१४.८४
२०	ऊस (प्रति हेक्टर टन)	९.१३	५७.९१	०.५३	०.००
२१	कापूस	१६५७.०२	४४७.०१	७४०.७०	-६९.०९
२२	ज्वारी - रब्बी	१६०.०४	१२८६.८५	२०५.९५	०.००
२३	गहू	७७६.५१	२०७०.०३	१६०७.४०	३१.२९
२४	मका - रब्बी	३११.७३	३९१५.६१	१२२०.६२	०.००
२५	इतर तृणधान्ये - रब्बी	०.५४	७१७.२८	०.३९	०.००
२६	एकूण तृणधान्ये - रब्बी	१२४८.८२	२४२९.७७	३०३४.३६	१४७.८४
२७	हरभरा	२५६३.१९	१२९०.३४	३३०७.३९	१०.६६
२८	इतर कडधान्य - रब्बी	५.३४	५७१.८०	३.०५	०.००
२९	एकूण कडधान्य - रब्बी	२५६८.५३	१२८८.८५	३३१०.४४	१०.७६
३०	करडई	६.५९	७८०.४१	५.१४	-६८.८१
३१	जवस	०.००	०.००	०.००	०.००
३२	तीळ - रब्बी	०.७२	३३६.४२	०.२४	०.००
३३	सुर्यफुल - रब्बी	०.२७	५१६.८५	०.१४	०.००

अ. क्र.	पिकाचे नाव	क्षेत्रफळ (^{१००} 'हेक्टर)	प्रति हेक्टरी उत्पादन (किलो)	एकूण उत्पादन (^{१००} " मे. टन)	गेल्या वर्षीच्या तूलनेत शकडा वाढ/घट (टक्केवारी)
(१)	(२)	(३)	(४)	(५)	(६)
३४	इतर तेलबीया - रब्बी	७.६२	४१२.५४	३.१४	०.००
३५	एकूण तेलबीया - रब्बी	१५.२०	५७०.३५	८.६६	-४७.४५
३६	तंबाखू	०.००	०.००	०.००	०.००
३७	तांदूळ - उन्हाळी	०.००	०.००	०.००	०.००
३८	मका - उन्हाळी	८२.९०	१८००.१६	१४९.२३	०.००
३९	इतर तृणधान्ये - उन्हाळी	५२.५१	८४८.२१	४४.५४	०.००
४०	एकूण तृणधान्ये - उन्हाळी	१३५.४१	१४३०.९७	१९३.७७	०.००
४१	इतर कडधान्य - उन्हाळी	२९.३०	३०२.९७	८.८८	०.००
४२	एकूण कडधान्य - उन्हाळी	२९.३०	३०२.९७	८.८८	०.००
४३	भुईमूग - उन्हाळी	५९.५८	१५२०.१२	९०.५७	-०.५९
४४	सुर्यफुल - उन्हाळी	०.७०	७५६.७६	०.५३	०.००
४५	इतर तेलबीया - उन्हाळी	१२.६४	२३०.२२	२.९१	०.००
४६	एकूण तेलबीया - उन्हाळी	७२.९२	१२८९.२०	९४.०१	३.१८
४७	एकूण तृणधान्ये	१६६७.३९	२४५०.७२	४०८६.३२	१०२.६१
४८	एकूण कडधान्य	३६५०.९०	१२४८.२८	४५५७.३३	२३.१५
४९	एकूण तेलबीया	४५०७.८४	१५९९.०१	७२०८.०६	१४.५१
५०	एकूण अन्नधान्ये	५३१८.२९	१६२५.२७	८६४३.६५	५१.१८

टीप : उसाचे उत्पादन टन्स प्रती हेक्टर घेण्यात आलेली आहे.

आधार : १. कृषी आयुक्तालय, महाराष्ट्र शासन, २. जिल्हा अधिक्षक कृषी अधिकारी, बुलढाणा

तक्ता ५.७
तालुकानिहाय पर्जन्य दिवसांची संख्या व एकूण पर्जन्य

जिल्हा : बुलढाणा

प्रकाशनाचे वर्ष : २०२५
संदर्भ वर्ष : २०२४-२५
(पर्जन्य- मि. मी.)

अ.क्र.	तालुका	सरासरी		संदर्भ वर्ष मधील		सरासरीच्या तुलनेत संदर्भ वर्षातील पर्जन्यातील शेकडा वाढ अथवा घट (टक्केवारी)
		पर्जन्य दिवसांची संख्या	पर्जन्य	पर्जन्य दिवसांची संख्या	पर्जन्य	
(१)	(२)	(३)	(४)	(५)	(६)	(७)
१	जळगाव (जामोद)	४२.००	७०७.००	७४	११९१.००	६८.३९
२	संग्रामपूर	३९.००	७६७.००	७०	८३७.००	९.११
३	शेगाव	४१.००	६८३.००	६६	१११७.००	६३.६
४	नांदुरा	४०.००	७४६.००	६६	९६६.००	२९.३८
५	मलकापूर	४३.००	७०६.००	६७	११८३.००	६७.६६
६	मोताळा	४३.००	७१२.००	७०	१०६०.००	४८.७४
७	खामगाव	४४.००	७१६.००	७४	९९२.००	३८.४३
८	मेहकर	४२.००	८३९.००	७५	८२२.००	-१.९७
९	चिखली	४४.००	७८६.००	८०	८५५.००	८.८२
१०	बुलढाणा	४७.००	८६०.००	७७	१११४.००	२९.४६
११	देऊळगाव राजा	३८.००	७०५.००	७२	९३३.००	३२.३६
१२	सिंदखेड राजा	४३.००	८०२.००	७८	८८६.००	१०.४६
१३	लोणार	४०.००	८७३.००	७८	९२०.००	५.४७
	एकूण	४२.००	७६१.६०	७३	९९०.००	२९.९९

आधार : कृषी आयुक्तालय, महाराष्ट्र शासन/जिल्हा अधिक्षक कृषी अधिकारी, बुलढाणा

तक्ता ५.८

कृत्रिम रेतन व दुग्ध उत्पादनाची तालुकानिहाय प्रगती

प्रकाशनाचे वर्ष : २०२५

जिल्हा : बुलडाणा

संदर्भ वर्ष : २०२४-२५

अ. क्र.	तालुका	२०१९ च्या पशुगणनेनुसार दुधाळ जनावरे (संख्या)							
		विदेशी गाई	संकरित गाई	इतर संकरित विदेशी गाई	देशी गाई	अवर्गीकृत गाई	देशी म्हशी	अवर्गीकृत म्हशी	एकूण
(१)	(२)	(३)	(४)	(५)	(६)	(७)	(८)	(९)	(१०)
१	जळगाव (जामोद)	७३	९८	१२	९०	५५८०	११२	२७४१	८७०६
२	संग्रामपूर	२०९	८४	०	१०७	५१९५	१९६	२७३४	८५२५
३	शोगाव	५७	११२	८	१६९	५५८५	४२६	२४०१	८७५८
४	नांदुरा	३१०	३५२५	५	१५१	४५४८	६९३	३९८३	१३२१५
५	मलकापूर	४२३	११२७	१२	२३४	२८५३	१७३४	३०५२	९४३५
६	मोताळा	३४१	२६५४	३	६४	३७९७	५२८	२९१६	१०३०३
७	खामगाव	५२९	४९५	२८५	२५४	१५०९७	१६५५	५९७२	२४२८७
८	मेहकर	३५७	६८७	२१	६६३	७१०२	२६९०	४७१०	१६२३०
९	चिखली	१२२	१७७४	२	२४३	७०५५	१४३४	३४४९	१४०७९
१०	बुलडाणा	५३७	२८०९	१८	२४२	३९७३	२१४५	२३१५	१२०३९
११	देऊळगाव राजा	८८५	२१६१	१८४	२२७	२३२५	२८३९	६५१	९२७२
१२	सिंदखेड राजा	७९	२२०	४	६६	४७९८	१४८	२७७३	८०८८
१३	लोणार	७८	१०७	१	३१४	३७२४	६३०	३२८४	८१३८
	एकूण	४०००	१५८५३	५५५	२८२४	७१६३२	१५२३०	४०९८१	१५१०७५

पुढेचालु. . .

तक्ता ५.८

कृत्रिम रेतन व दुग्ध उत्पादनाची तालुकानिहाय प्रगती

जिल्हा : बुलढाणा

प्रकाशनाचे वर्ष : २०२५

संदर्भ वर्ष : २०२४-२५

अ. क्र.	तालुका	२०२३-२४			२०२४-२५			दुग्ध संकलनाची मागील वर्षाच्या तुलनेत शेकडा वाढ/घट (टक्केवारी)
		कृत्रिम रेतनाचे वार्षिक लक्ष्य (संख्या)	कृत्रिम रेतनाच्या साध्याची टक्केवारी	एकूण दुग्ध संकलन ('००० लिटर)	कृत्रिम रेतनाचे वार्षिक लक्ष्य (संख्या)	कृत्रिम रेतनाच्या साध्याची टक्केवारी	एकूण दुग्ध संकलन ('००० लिटर)	
(१)	(२)	(११)	(१२)	(१३)	(१४)	(१५)	(१६)	(१७)
१	जळगाव (जामोद)	१६२०६	३२	६	१६२०६	५५	७	१६.६७
२	संग्रामपूर	१६०१२	३१	२	१६०१२	२९	३	५०.००
३	शेगाव	१५६४८	१७	२	१५६४८	२९	३	५०.००
४	नांदुरा	२१३१५	४८	१३	२१३१५	४९	१४	७.६९
५	मलकापूर	१५११३	३५	१४	१५११३	४५	१५	७.१४
६	मोताळा	१८२०९	५५	१८	१८२०९	६०	२०	११.११
७	खामगाव	४११८५	३९.७९	११	४११८५	५४.३५	११.५०४	४.५८
८	मेहकर	२९२१९	४४.७७	७	२९२१९	७०.२९	७.७७	११.००
९	चिखली	२४५१८	५३.१४	७	२४५१८	७१.१९	७.८४२	१२.०३
१०	बुलढाणा	२०३१६	४७.८३	२१	२०३१६	६५.५२	२२.७९५	८.५५
११	देऊळगाव राजा	१४९६६	३५.८	७	१४९६६	३९.३९	७.३३	४.७१
१२	सिदखेड राजा	१४८९६	३३.८३	२८	१४८९६	४०.७७	२९.१३	४.०४
१३	लोणार	१४३७५	३०.८२	३	१४३७५	५१.१८	३.१४५	४.८३
एकूण		२६१९७८		१३९	२६१९७८		१५२	९.०१

टीप:सन २०२३-२४ करीता सुरुवातीला खात्यास सादर केलेल्या कार्यक्रम अंदाजपत्रका नुसार कृत्रिम रेतनाचे उदिदष्टय देण्यात आले होते. परंतू प्रजननक्षम जनावरांच्या ७०% नुसार वाढीव लक्षांक प्राप्त झालेले असल्याने सुधारित उदिदष्टानुसार लक्षांक बदलण्यात आले होते.

आधार : जिल्हा दुग्धव्यवसाय विकास अधिकारी, उपायुक्त, जिल्हा पशुसंवर्धन कार्यालय, बुलढाणा

तक्ता ५.९
पशुवैद्यकीय संस्थांबाबतची माहिती

प्रकाशनाचे वर्ष : २०२५
संदर्भ वर्ष : २०२४-२५

जिल्हा : बुलढाणा

अ.क्र.	तालुका	पशुगणन वर्ष	पशुगणना वर्षनुसार एकूण पशुधन (संख्या)	पशुगणना वर्षनुसार एकूण कुक्कुट पक्षी (संख्या)	पशुवैद्यकीय चिकित्सालय (संख्या)	पशुवैद्यकीय दवाखाने (राज्य तथा स्थानिक स्तर) (संख्या)	पशुवैद्यकीय प्रथमोपचार केंद्र (संख्या)	इतर (फिरते दवाखाने / पशुवैद्यकीय महाविद्यालये) (संख्या)	एकूण पशुवैद्यकीय सुविधा केंद्रांची संख्या (६+७+८+९)
(१)	(२)	(३)	(४)	(५)	(६)	(७)	(८)	(९)	(१०)
१	जळगाव (जामोद)	२०१९	५५१६१	२३२६	१	४	०	०	५
२	संग्रामपूर	२०१९	६०५२२	९०९४	१	६	०	०	७
३	शेगाव	२०१९	५१५७३	५१७१	१	५	०	०	६
४	नांदुरा	२०१९	६५२२१	५९२७	१	५	०	०	६
५	मलकापूर	२०१९	५१९२५	१३३७८	१	७	०	०	८
६	मोताळा	२०१९	१०९५५३	९४४२	१	९	०	०	१०
७	खामगाव	२०१९	२०५६०१	१७६६४	१	१३	०	०	१४
८	मेहकर	२०१९	१०२७००	२७५९६	१	२०	०	०	२१
९	चिखली	२०१९	१०२४८४	११०४९७	१	१५	०	०	१६
१०	बुलढाणा	२०१९	८८४५०	८०९५६	१	१४	०	०	१५
११	देऊळगाव राजा	२०१९	६४४८९	६८२४०	१	३	०	०	४
१२	सिंदखेड राजा	२०१९	७२२८२	३९७२८	१	६	०	०	७
१३	लोणार	२०१९	५८५९४	१०१०२	१	७	०	०	८
एकूण		२०१९	१०८८५५५	४००१२१	१३	११४	०	०	१२७

टीप : कृषि व पदुम विभाग, शासन निर्णय क्र. पसंप्र-२०२४/प्र.क्र.०१/पदुम दि. १०.१०.२०२४ नुसार पशुसंवर्धन विभागाची पुनर्रचना झालेले असून त्यामध्ये जिल्हयातील कार्यरत असलेले नांदुरा व मेहकर या तालुक्यातील फिरते पशुवैद्यकीय दवाखाने कमी करण्यात आलेले आहेत. सदर माहिती बरोबर असल्याचे संबंधित यंत्रणेने कळविले आहे.

आधार : उपायुक्त, जिल्हा पशुसंवर्धन कार्यालय, बुलढाणा /जिल्हा पशुसंवर्धन अधिकारी, जिल्हा परिषद, बुलढाणा / पशुगणना २०१९

तक्ता ५.१०
भूजल मत्स्यव्यवसाय विषयक माहिती

प्रकाशनाचे वर्ष : २०२५
संदर्भ वर्ष : २०२४-२५

जिल्हा : बुलढाणा

अ.क्र.	तालुका	नदीची लांबी (किमी)	मत्स्य व्यवसायासाठी अनुकूल क्षेत्र (तळी, सरोवरे व जलाशये)		मत्स्य व्यवसाया-खाली आणलेले एकूण क्षेत्र (हेक्टर)	भूजलमत्स्य उत्पादन (मे.टन.)	पकडलेल्या माशांची उत्पादकास मिळालेली किंमत (₹ लाख)	मत्स्य व्यवसाय क्षेत्रासाठी वापरलेले मत्स्यबीज (लाखांत)	मत्स्य व्यवसाय सहकारी संस्था	
			संख्या	एकूण क्षेत्र (हेक्टर)					संख्या	सभासदांची संख्या
(१)	(२)	(३)	(४)	(५)	(६)	(७)	(८)	(९)	(१०)	(११)
१	जळगाव (जामोद)	०	२	७०	७०	१२०	७२	२	४	१४१
२	संग्रामपूर	३६	१	१४३	१४३	३५	२१	२	२	५३
३	शेगाव	४२	०	०	०	०	०	१	२	६७
४	नांदुरा	२०	२	९३	९३	१५०	९०	२	२	६०
५	मलकापूर	६६	०	०	०	०	०	०	०	०
६	मोताळा	२०	९	१०१४	१०१४	३५०	२१०	२५	१८	५५१
७	खामगाव	१०३	२०	१३९५	१३९५	८००	४८०	४१	३४	११६३
८	मेहकर	४४	१५	१५१९	१५१९	६६०	३९६	३५	२७	९१४
९	चिखली	३६	९	५४३	५४३	६३०	३७८	१५	१७	५२९
१०	बुलढाणा	२४	११	६०९	६०९	६४०	३८४	३०	२६	७६४
११	देऊळगाव राजा	२५	९	२९३६	२९३६	६६०	३९६	४०	१४	४९७
१२	सिंदखेड राजा	२४	१३	४१२	४१२	६४०	३८४	३५	१६	५५४
१३	लोणार	०	१४	५८०	५८०	६१०	३६६	१२	१४	४७१
एकूण		४४०	१०५	९३१४	९३१४	५२९५	३१७७	२४०	१७६	५७६४

आधार : सहायक आयुक्त, मत्स्यव्यवसाय, बुलढाणा

तक्ता ५.११
सागरी मत्स्यव्यवसाय विषयक माहिती

प्रकाशनाचे वर्ष : २०२५
संदर्भ वर्ष : २०२४-२५

जिल्हा : बुलढाणा

अ.क्र	तालुका	सागर किनाऱ्याची लांबी (किमी)	मत्स्य उत्पादन (मे.टन)			सागरी मासेमारी बोटी (संख्या)		मासे उतरविण्याची केंद्रे (संख्या)	मत्स्य व्यवसाय सहकारी संस्था	
			२०२२-२३	२०२३-२४	२०२४-२५	एकूण	त्यापैकी यांत्रिकी		संख्या	सभासदांची संख्या
(१)	(२)	(३)	(४)	(५)	(६)	(७)	(७)	(८)	(९)	(१०)
१	जळगाव (जामोद)	ला.ना.	ला.ना.	ला.ना.	ला.ना.	ला.ना.	ला.ना.	ला.ना.	ला.ना.	ला.ना.
२	संग्रामपूर	ला.ना.	ला.ना.	ला.ना.	ला.ना.	ला.ना.	ला.ना.	ला.ना.	ला.ना.	ला.ना.
३	शेगाव	ला.ना.	ला.ना.	ला.ना.	ला.ना.	ला.ना.	ला.ना.	ला.ना.	ला.ना.	ला.ना.
४	नांदुरा	ला.ना.	ला.ना.	ला.ना.	ला.ना.	ला.ना.	ला.ना.	ला.ना.	ला.ना.	ला.ना.
५	मलकापूर	ला.ना.	ला.ना.	ला.ना.	ला.ना.	ला.ना.	ला.ना.	ला.ना.	ला.ना.	ला.ना.
६	मोताळा	ला.ना.	ला.ना.	ला.ना.	ला.ना.	ला.ना.	ला.ना.	ला.ना.	ला.ना.	ला.ना.
७	खामगाव	ला.ना.	ला.ना.	ला.ना.	ला.ना.	ला.ना.	ला.ना.	ला.ना.	ला.ना.	ला.ना.
८	मेहकर	ला.ना.	ला.ना.	ला.ना.	ला.ना.	ला.ना.	ला.ना.	ला.ना.	ला.ना.	ला.ना.
९	चिखली	ला.ना.	ला.ना.	ला.ना.	ला.ना.	ला.ना.	ला.ना.	ला.ना.	ला.ना.	ला.ना.
१०	बुलढाणा	ला.ना.	ला.ना.	ला.ना.	ला.ना.	ला.ना.	ला.ना.	ला.ना.	ला.ना.	ला.ना.
११	देऊळगाव राजा	ला.ना.	ला.ना.	ला.ना.	ला.ना.	ला.ना.	ला.ना.	ला.ना.	ला.ना.	ला.ना.
१२	सिंदखेड राजा	ला.ना.	ला.ना.	ला.ना.	ला.ना.	ला.ना.	ला.ना.	ला.ना.	ला.ना.	ला.ना.
१३	लोणार	ला.ना.	ला.ना.	ला.ना.	ला.ना.	ला.ना.	ला.ना.	ला.ना.	ला.ना.	ला.ना.

आधार : सहायक आयुक्त, मत्स्यव्यवसाय, बुलढाणा

तक्ता ५.१२
शासकीय आणि सहकारी दुग्ध शाळांमधील दुग्ध उपउत्पादने

जिल्हा : बुलढाणा

प्रकाशनाचे वर्ष : २०२५
संदर्भ वर्ष : २०२४-२५

अ.क्र.	उत्पादन	परिमाण	२०२२-२३	२०२३-२४	२०२४-२५	मागील वर्षा च्या तुलनेत संदर्भ वर्षा मधील शेकडा बदल (टक्केवारी)
(१)	(२)	(३)	(४)	(५)	(६)	(७)
१	दुध भुकटी	मेट्रीक टन	०	०	०	०.००
२	पांढरे लोणी	मेट्रीक टन	०	०	०	०.००
३	तूप	मेट्रीक टन	०	०	०	०.००
४	एनर्जी/दुध	लीटर	०	०	०	०.००
५	लस्सी	लीटर	०	०	०	०.००
६	मसाला दुध	लीटर	०	०	०	०.००
७	गायीचे टिकाऊ दुध	लीटर	२१९०	१२४५.६८	१०१०.२०५	-१८.९०

टीप:मागील वर्षी स्तंभ क्र. ६ मध्ये ३४१३ ही प्रतिदिन आकडेवारी अनावधानाने दिलेली असून त्याऐवजी वर्षभरात संकलित केलेले दुध १२४५.६८ ही आकडेवारी बरोबर असल्याचे संबंधित यंत्रणेने कळविले आहे.

आधार : जिल्हा दुग्धव्यवसाय विकास अधिकारी, बुलढाणा

तक्ता ५.१३
दुग्ध विकास सहकारी संस्थांबाबतची माहिती

जिल्हा : बुलढाणा

प्रकाशनाचे वर्ष : २०२५
संदर्भ वर्ष : २०२४-२५

अ.क्र.	तालुका	दुग्ध विकास सहकारी संस्थांची संख्या	त्यांची एकूण सभासद संख्या	वर्षभरात संकलित केलेले दूध		शीतगृहांची संख्या	शीतगृहांची क्षमता (००० लिटर)
				एकूण (००० लिटर)	प्रतिदिन सरासरी (००० लिटर)		
(१)	(२)	(३)	(४)	(५)	(६)	(७)	(८)
१	जळगाव (जामोद)	१	३६	०	-	-	-
२	संग्रामपूर	३	१९६	१४	०	-	-
३	शेगाव	०	०	०	-	-	-
४	नांदुरा	२	६४८	०	-	-	-
५	मलकापूर	०	०	०	-	-	-
६	मोताळा	६	१२४९	७०२	२	-	-
७	खामगाव	६	१९४	१४	०	-	-
८	मेहकर	२	१५२	०	-	-	-
९	चिखली	३	८७	०	-	-	-
१०	बुलढाणा	९	४३९	२३८	१	-	-
११	देऊळगाव राजा	२१	१३१६	४२	०	-	-
१२	सिंदखेड राजा	४	१६३	०	-	-	-
१३	लोणार	१	६७	०	-	-	-
एकूण		५८	४५४७	१०१०.२१	२.७७	०	०

आधार : जिल्हा दुग्धव्यवसाय विकास अधिकारी, बुलढाणा

तक्ता ५.१४

जिल्ह्यातील सिंचनाच्या व पाणी उपसा करण्याच्या सोयी

जिल्हा : बुलढाणा

प्रकाशनाचे वर्ष : २०२५

संदर्भ वर्ष : २०२४-२५

अ.क्र.	तालुका	सिंचनाच्या सोयी (संख्या)									कृषिपंप (संख्या)	
		मोठे प्रकल्प	मध्यम प्रकल्प	लघु सिंचन प्रकल्प		पाझर तलाव/ गाव तलाव	कोल्हापूर बंधारा	साठवण बंधारा	उपसा जलसिंचन योजना	सिंचन विहिरी	डिझेल पंप	विद्युत पंप
				राज्य	स्थानिक							
(१)	(२)	(३)	(४)	(५)	(६)	(७)	(८)	(९)	(१०)	(११)	(१२)	(१३)
१	जळगाव (जामोद)	०	०	४	२	१३	२०	९२	०	७८९५	७	११९४८
२	संग्रामपूर	०	०	३	३	८	९	६३	४	८७१	०	११६१७
३	शेगाव	०	०	१	१	३	९	१०	५	२२५०	१२५	४०१५
४	नांदुरा	१	०	२	०	०	२१	१६	०	९९६५	०	११९२१
५	मलकापूर	०	०	०	०	७	१५	२८	२	७५१०	२	९२२६
६	मोताळा	१	१	३	११	३०	२०	३४	१४	१०७२२	३८	१५११४
७	खामगाव	०	४	७	७	३९	२९	४३	१५	७७६५	१०	२००१८
८	मेहकर	१	२	४	१५	४४	२३	१९	३०	६१२९	२६	१५९५५
९	चिखली	०	०	२	१५	१०२	५१	२१	४६	१३३६०	२३०	७६४२
१०	बुलढाणा	०	०	४	१०	३५	४८	३५	३०	७८३२	५	१९०४१
११	देऊळगाव राजा	१	०	२	६	३६	२१	२५	१८	८३३१	०	१०७९५
१२	सिंदखेड राजा	०	०	४	१२	९२	४४	४९	३०	१०३४७	१६०	१५७१४
१३	लोणार	०	०	१०	६	४४	४	१८	१३	८०६४	२५९	११७५५
एकूण		४	७	४६	८८	४५३	३१४	४५३	२०७	१०१०४१	८६२	१६४७६१

टीप :रकाना क्रं. १३ ची आकडेवारी ही महाराष्ट्र राज्य विद्युत वितरण यांचेकडून घेण्यात आलेली असल्याने ती अदयावत आहे. तसेच तक्ता क्रं. ५.१६ मधील आकडेवारी ही भूमी अभिलेख विभागाकडून घेण्यात आलेली असल्याने त्यांच्याकडे सन २०२२-२३ या वर्षाची अदयावत माहिती उपलब्ध नसल्यामुळे सदर तक्ते हे जूळणार नाहीत. रकाना क्रं. ११ व १२ मधील माहिती पाटबंधारे विभागाकडे उपलब्ध नसल्याने भूमी अभिलेख विभाग यांचेकडील अदयावत ऋतू व पिके अहवाल यावरून घेण्यात आलेली आहे.

आधार : १. अधिक्षक अभियंता, महाराष्ट्र राज्य विद्युत वितरण कंपनी मर्या., बुलढाणा २. अधिक्षक अभियंता, पाटबंधारे मंडळ, बुलढाणा, ३. कार्यकारी अभियंता, लघुसिंचन विभाग (जलसंधारण) जि.प., बुलढाणा, ४. जिल्हा जलसंधारण अधिकारी, मृद व जलसंधारण विभाग, बुलढाणा

तक्ता ५.१५
विविध साधनांखालील ओलिताचे क्षेत्र

जिल्हा : बुलढाणा

प्रकाशनाचे वर्ष : २०२५

संदर्भ वर्ष : २०२४-२५

क्षेत्र - हेक्टर

अ.क्र.	तालुका	ओलिता खालील क्षेत्र		ओलिता खालील निव्वळ क्षेत्र (३+४)	ओलिता खालील स्थूल क्षेत्र	एकूण लागवडी खालील स्थूल क्षेत्र	ओलिता खालील स्थूल क्षेत्राची लागवडीखालील स्थूल क्षेत्राशी टक्केवारी
		पृष्ठभागीय	विहिरी				
(१)	(२)	(३)	(४)	(५)	(६)	(७)	(८)
१	जळगाव (जामोद)	१२२	०	१२२.००	१८६९४	५६०३२	३३.३६
२	संग्रामपूर	०	०	०.००	३३४३६	७०९२६	४७.१४
३	शेगाव	०	६१५	६१५.००	२४८५३	६२६३९	३९.६८
४	नांदुरा	०	११२६	११२६.००	१८६७३	६४४५३	२८.९७
५	मलकापूर	०	४०७	४०७.००	२३८०४	६०५३३	३९.३२
६	मोताळा	०	२	२.००	३८३०५	८२८७२	४६.२२
७	खामगाव	७३५	८३९७	९१३२.००	४८९४८	१२१४९९	४०.२९
८	मेहकर	११००	५५५५	६६५५.००	५५०४८	१३८३१९	३९.८०
९	चिखली	१२६.४	१०६०४	१०७३०.१२	७२९१२	१५८८७१	४५.८९
१०	बुलढाणा	०	२७१४	२७१४.००	५३५७४	१०६०७०	५०.५१
११	देऊळगाव राजा	२४४३	०	२४४३.००	४२०८८	५९३७१	७०.८९
१२	सिंदखेड राजा	०	१०४६१	१०४६१.००	४३०६३	९९५५५	४३.२६
१३	लोणार	१३५	७६५	९००.००	२८७८५	७७५४६	३७.१२
एकूण		४६६१.४०	४०६४५.७२	४५३०७.१२	५०२१८३.३३	११५८६८६.५३	४३.३४

आधार : १. जिल्हा अधिक्षक कृषी अधिकारी, बुलढाणा २. जिल्हा अधिक्षक, भूमी अभिलेख कार्यालय, बुलढाणा

तक्ता ५.१७
कूपनलिका, हातपंप व विद्युत पंपांविषयी माहिती

जिल्हा : बुलढाणा

प्रकाशनाचे वर्ष : २०२५
संदर्भ वर्ष : २०२४-२५

अ.क्र.	तालुका	चालू वर्षातील					वर्ष अखेर	
		एकूण कूपनलिकांची संख्या	त्यापैकी उच्चक्षमता कूपनलिकांची संख्या	यशस्वी कूपनलिकांची संख्या	बसविलेल्या हात पंपांची संख्या	बसविलेल्या विद्युत पंपांची संख्या	चालू असलेल्या हात पंपांची संख्या	चालू असलेल्या विद्युत पंपांची संख्या
(१)	(२)	(३)	(४)	(५)	(६)	(७)	(८)	(९)
१	जळगाव (जामोद)	५	०	५	५	०	३६६	०
२	संग्रामपूर	९	१	९	८	१	५०३	०
३	शेगाव	३७	०	३७	३७	०	३३७	०
४	नांदुरा	१५	३	१५	१०	३	४१३	०
५	मलकापूर	१९	०	१९	१८	०	२४६	०
६	मोताळा	२१	०	२१	१८	०	४८८	०
७	खामगाव	२३	०	२३	१९	०	६५८	०
८	मेहकर	१७	०	१७	१२	०	४६९	०
९	चिखली	२३	०	२३	२३	०	६०४	०
१०	बुलडाणा	३२	१	३२	३०	१	६५९	०
११	देऊळगाव राजा	४	०	४	४	०	३१६	०
१२	सिंदखेड राजा	११९	४	११९	१०३	४	६६९	०
१३	लोणार	२	०	२	२	०	३३७	०
एकूण		३२६	९	३२६	२८९	९	६०६५	०

आधार : उप अभियंता(यांत्रिकी) यांत्रिकी विभाग,जिल्हा परिषद, बुलढाणा

तक्ता ५.१८
जिल्ह्यातील पाटबंधारे विषयक सुविधा (राज्यस्तर पाटबंधारे)

प्रकाशनाचे वर्ष : २०२५
संदर्भ वर्ष : २०२४-२५

जिल्हा : बुलढाणा

अ.क्र.	तालुका	विविध प्रकल्पांतर्गत लाभक्षेत्र व ओलित क्षेत्र					
		लघु पाटबंधारे प्रकल्प		मध्यम प्रकल्प		मोठे प्रकल्प	
		लाभक्षेत्र (हे.)	ओलितक्षेत्र (हे.)	लाभक्षेत्र (हे.)	ओलितक्षेत्र (हे.)	लाभक्षेत्र (हे.)	ओलितक्षेत्र (हे.)
(१)	(२)	(३)	(४)	(५)	(६)	(७)	(८)
१	जळगाव (जामोद)	१८५८	८६१	०	०	१६२२०	०
२	संग्रामपूर	४४९३	१८३०	०	०	९८४४	०
३	शेगाव	१०३८	१३०	६३४७	३१३८	२८०३६	०
४	नांदुरा	९९१	५२९	१८०	१०५	३४१८४	१७४८
५	मलकापूर	४८२	२५८	०	०	१२७२१	२४७०
६	मोताळा	३४८५	१७८७	२४१५	१२०९	१७००	१००५
७	खामगाव	५४३७	३०६०	९८८०	३७३८	१२७८९	०
८	मेहकर	३७०९	२५४९	१४३९	१२७८	१३२९२	८४२०
९	चिखली	३५९२	२९९३	०	०	११७६३	९४१०
१०	बुलढाणा	३६२४	२१६२	०	०	०	०
११	देऊळगाव राजा	२९९३	१७९९	०	०	१००१८	८०१४
१२	सिंदखेड राजा	६८०१	३७७५	०	०	२०२८	१६२३
१३	लोणार	५७७८	३१६७	१७२१	९०३	०	०
	एकूण	४४२८१	२४९००	२१९८२	१०३७१	१५२५९५	३२६९०

आधार : १. कार्यकारी अभियंता, पाटबंधारे विभाग स्थानिक स्तर, बुलढाणा २. कार्यकारी अभियंता, लघुसिंचन विभाग (जलसंधारण), बुलढाणा
३. अधीक्षक अभियंता, महाराष्ट्र राज्य वीज वितरण कंपनी मर्या, बुलढाणा ४. कार्यकारी अभियंता, लघु पाटबंधारे जिल्हा परिषद, बुलढाणा

तक्ता ५.१९

जिल्ह्यातील लघुपाटबंधाऱ्यांच्या कामांविषयक माहिती

प्रकाशनाचे वर्ष : २०२५

संदर्भ वर्ष : २०२४-२५

जिल्हा : बुलढाणा

अ.क्र.	बाब	स्तर	जळगाव (जामोद)	संग्रामपूर	शेगाव	नांदुरा	मलकापूर	मोताळा	खामगाव
१	२	३	४	५	६	७	८	९	१०
१	संदर्भ वर्षात पूर्ण झालेल्या कामांची संख्या	जिल्हा परिषद	३	२	०	६	४	२३	१
"राज्य (स्था.स्त.)"		०	१	०	०	०	०	०	०
एकूण		३	३	०	६	४	२३	१	
२	संदर्भ वर्ष अखेर पूर्ण कामांची संख्या	जिल्हा परिषद	११७	८८	२५	४०	४८	१३९	१०८
"राज्य (स्था.स्त.)"		१४	२	४	७	९	१९	३४	
एकूण		१३१	९०	२९	४७	५७	१५८	१४२	
३	संदर्भ वर्ष अखेर सुरु असलेल्या कामांची संख्या	जिल्हा परिषद	०	०	०	०	०	२७	१
"राज्य (स्था.स्त.)"		४	१	४	२	१	३	८	
एकूण		४	१	४	२	१	३०	९	
४	सुरु असलेल्या कामांचे लाभक्षेत्र (हेक्टर)	जिल्हा परिषद	०	०	०	०	०	०	०
"राज्य (स्था.स्त.)"		१७६८	४२७७	९९०	९९१	४८२	२९४०	५१२९	
एकूण		१७६८	४२७७	९९०	९९१	४८२	२९४०	५१२९	
५	सुरु असलेल्या कामांखालील निव्वळ ओलित क्षेत्र (हेक्टर)	जिल्हा परिषद	०	०	०	०	०	०	०
"राज्य (स्था.स्त.)"		८०७	२८६८	१०१	५२९	२५८	१४६०	२८७५	
एकूण		८०७	२८६८	१०१	५२९	२५८	१४६०	२८७५	

तक्ता ५.१९
जिल्ह्यातील लघुपाटबंधाऱ्यांच्या कामांविषयक माहिती

जिल्हा : बुलढाणा

प्रकाशनाचे वर्ष : २०२५
संदर्भ वर्ष : २०२४-२५

अ.क्र.	बाब	स्तर	मेहकर	चिखली	बुलढाणा	देऊळगाव राजा	सिंदखेड राजा	लोणार	एकूण
१	२	३	१०	११	१२	१३	१४	१५	१६
१	संदर्भ वर्षात पूर्ण झालेल्या कामांची संख्या	जिल्हा परिषद	२	०	०	०	१	१	४३
		"राज्य (स्था.स्त.)"	०	०	०	०	०	०	१
		एकूण	२	०	०	०	१	१	४४
२	संदर्भ वर्ष अखेर पूर्ण कामांची संख्या	जिल्हा परिषद	१०८	१९३	१४३	८८	१६८	७३	१३३८
		"राज्य (स्था.स्त.)"	२७	४६	२१	२०	६३	२६	२९२
		एकूण	१३५	२३९	१६४	१०८	२३१	९९	१६३०
३	संदर्भ वर्ष अखेर सुरू असलेल्या कामांची संख्या	जिल्हा परिषद	०	१	४	०	१	०	३४
		"राज्य (स्था.स्त.)"	५	२	४	२	९	१०	५५
		एकूण	५	३	८	२	१०	१०	८९
४	सुरू असलेल्या कामांचे लाभक्षेत्र (हेक्टर)	जिल्हा परिषद	०	०	१२	०	२९	०	४१
		"राज्य (स्था.स्त.)"	२९२१	२७८३	३०९६	२७३३	६२८१	५५०७	३९८९८
		एकूण	२९२१	२७८३	३१०८	२७३३	६३१०	५५०७	३९९३९
५	सुरू असलेल्या कामांखालील निव्वळ ओलित क्षेत्र (हेक्टर)	जिल्हा परिषद	०	०	१०	०	२३	०	३३
		"राज्य (स्था.स्त.)"	२०७६	२५०८	१८४५	१६४३	३४६३	३००४	२३४३७
		एकूण	२०७६	२५०८	१८५५	१६४३	३४८६	३००४	२३४७०

आधार : १. कार्यकारी अभियंता , लघु पाटबंधारे जिल्हा परिषद, बुलढाणा २. कार्यकारी अभियंता, लघुसिंचन विभाग (जलसंधारण) , बुलढाणा ३. अधिक्षक अभियंता, महाराष्ट्र राज्य वीज वितरण कंपनी मर्या, बुलढाणा ४. कार्यकारी अभियंता, पाटबंधारे विभाग स्थानिक स्तर, बुलढाणा

तक्ता ५.२०
मोठे व मध्यम पाटबंधारे प्रकल्पांविषयी माहिती

प्रकाशनाचे वर्ष : २०२५
संदर्भ वर्ष : २०२४-२५

जिल्हा : बुलढाणा

अ.क्र.	बाब	प्रकल्प					
		१	२	३	४	५	६
(१)	(२)						
१	प्रकल्पाचे प्रकार	मोठे प्रकल्प	मोठे प्रकल्प	मोठे प्रकल्प	मोठे प्रकल्प	मध्यम प्रकल्प	मध्यम प्रकल्प
२	प्रकल्पाचे नाव	नळगंगा	खडकपूर्णा	पेनटाकळी	जिगांव	ज्ञानगंगा	कोराडी
३	प्रकल्प ज्या तालुक्यात आहे त्या तालुक्याचे नाव	मोताळा	देउळगांव राजा	मेहकर	नांदुरा	खामगांव	मेहकर
४	अ) काम पूर्ण झाल्याचे वर्ष	१९६३	२०१९			१९७१	१९८०
५	ब) अपूर्ण असल्यास काम पूर्ण होण्याचे अपेक्षित वर्ष			२०२५	२०३२		
६	क) प्रकल्पाचा अंदाजित खर्च (₹ लाख)	४८.२८	१५३१४१	३९.७८	३४९२६३२	८९.६७	३३.६२
७	धरणाची उंची (मी)	२९.८७	१८.५	२३.६१	३५.२५	३३.१२	१९.३१
८	अ) मंजूर झालेली	२९.८७	१८.५	२३.६१	३५.२५	३३.१२	१९.३१
९	ब) पूर्ण झालेली	२९.८७	१८.५	२३.६१	३५.२५	३३.१२	१९.३१
१०	कालवा	२७.९५	४२८.२७	२१		१९	४९.३
११	कालवा (उजवा/डावा)						
१२	अ) मंजूर झालेली लांबी (किमी)	२७.९५	४२८.२७	२१		१९	४९.३
१३	ब) पूर्ण झालेली लांबी (किमी)	२७.९५	४२८.२७	२१		१९	४९.३
१४	कमाल क्षमता (द.ल.घ.मी.)	६९.३२	१६०.६०६	५९.९७	७३६.५९	३३.९३	२०.७
१५	मार्च अखेर प्रत्यक्ष साठा (द.ल.घ.मी.)	३५.३२	८.६७	२८.३८	०	२२.०५	३.८५
१६	एकूण लाभक्षेत्र (हेक्टर)	८७४१	२३८०८	१३२९२	१४५९६२	४२४९	३८३४
१७	लाभक्षेत्राखालील लागवडी लायक क्षेत्र (हेक्टर)	९१६५	२३८०८	९९९८	१३८३७६	४४९३	५०७६
१८	प्रकल्प पूर्ण झाल्यावर ओलिताखाली येणारे क्षेत्र (हेक्टर)	८७४१	१९०४७	१३२९२	१३८३७६	४२४९	३८३४
१९	संदर्भ वर्षा मधील ओलिताखाली असलेले क्षेत्र (हेक्टर)	५२२३	५८००	८७१५	०	२७३५	१५४४
२०	पाण्याचा वापर (द.ल.घ.मी.)	२.९५	५.९३	४.२५	५६	४.७१	४.५४
२१	अ) पिण्यासाठी	२.९५	५.९३	४.२५	५६	४.७१	४.५४
२२	ब) शेतीसाठी	१९.५८	७४.९९	२९.२१	३३०	८.१९	२.०३७
२३	क) औद्योगिक वापरासाठी	०	३.१	०.२१५	४१	०.३१	०
२४	ड) वीज निर्मितीसाठी	०	०	०	०	०	०
२५	इ) इतर बाबींसाठी	०	०	०	१२१	०	०
२६	पाणीपट्टी वसुली (₹ लाख)	१०.०१२	१८.८२	८५.४११	०	१६३.१६८	९.६८६
२७	एकूण थकबाकी (₹ लाख)	१६३.४२४	७३.२२	१९९.७४८	०	१३९.७९८	४६.९८५
२८	पाणी वापर/ वाटप सहकारी संस्थांची संख्या	३२	६१	३३	०	२१	१३

आधार : १. कार्यकारी अभियंता, बुलढाणा पाटबंधारे विभाग, बुलढाणा २. अधिक्षक अभियंता, बुलढाणा प्रकल्प बांधकाम विभाग, बुलढाणा

तक्ता ५.२०

मोठे व मध्यम पाटबंधारे प्रकल्पांविषयी माहिती

प्रकाशनाचे वर्ष : २०२५

जिल्हा : बुलढाणा

संदर्भ वर्ष : २०२४-२५

अ.क्र.	बाब	प्रकल्प				
		७	८	९	१०	११
(१)	(२)					
१	प्रकल्पाचे प्रकार	मध्यम प्रकल्प	मध्यम प्रकल्प	मध्यम प्रकल्प	मध्यम प्रकल्प	मध्यम प्रकल्प
२	प्रकल्पाचे नाव	पलढग	मस	मन	तोरणा	उतावळी
३	प्रकल्प ज्या तालुक्यात आहे त्या तालुक्याचे नाव	मोताळा	खामगांव	खामगांव	खामगांव	मेहकर
४	अ) काम पूर्ण झाल्याचे वर्ष	१९७८	१९८२	२०००	२०००	२०१५
५	ब) अपूर्ण असल्यास काम पूर्ण होण्याचे अपेक्षित वर्ष					
६	क) प्रकल्पाचा अंदाजित खर्च (₹ लाख)	२७.४५	७४.१९	८५.९२	४९.३	७९.३५
७	धरणाची उंची (मी)	२४.०६	१७.७१	३०.२	२२.९९	२६
८	अ) मंजूर झालेली	२४.०६	१७.७१	३०.२	२२.९९	२६
९	ब) पूर्ण झालेली	२४.०६	१७.७१	३०.२	२२.९९	२६
१०	कालवा	१५	२४.१५	२५.५३	२४.५१	१७.५१
११	कालवा (उजवा/डावा)					
१२	अ) मंजूर झालेली लांबी (किमी)	१५	२४.१५	२५.५३	२४.५१	१७.५१
१३	ब) पूर्ण झालेली लांबी (किमी)	१५	२४.१५	२५.५३	२४.५१	१७.५१
१४	कमाल क्षमता (द.ल.घ.मी.)	७.५१	१५.०४	३६.८३	७.८९	१९.७९
१५	मार्च अखेर प्रत्यक्ष साठा (द.ल.घ.मी.)	१.२५	५.२४	१४.३६	०.८१	६.५४
१६	एकूण लाभक्षेत्र (हेक्टर)	२४१५	५८७३	८२८५	१४२८	५३९४
१७	लाभक्षेत्राखालील लागवडी लायक क्षेत्र (हेक्टर)	३०३२	६३०७	६५०३	१७२५	२२६
१८	प्रकल्प पूर्ण झाल्यावर ओलिताखाली येणारे क्षेत्र (हेक्टर)	२४१५	५८७३	८२२५	१४२८	५३९४
१९	संदर्भ वर्षा मधील ओलिताखाली असलेले क्षेत्र (हेक्टर)	१२०९	१०१३	२८२५	१११५	२४३०
२०	पाण्याचा वापर (द.ल.घ.मी.)	०.४०९	०.१७६	०.७८७	०	०
२१	अ) पिण्यासाठी	०.४०९	०.१७६	०.७८७	०	०
२२	ब) शेतीसाठी	५.९५	४.१०४	२१.८१	७.०८	१५.९९
२३	क) औद्योगिक वापरासाठी	०	०	०	०	०
२४	ड) वीज निर्मितीसाठी	०	०	०	०	०
२५	इ) इतर बाबींसाठी	०	०	०	०	०
२६	पाणीपट्टी वसुली (₹ लाख)	५.७१८	५.९६४	८.२६१	२.००४	४.३३८
२७	एकूण थकबाकी (₹ लाख)	२५.८०९	२६.०५५	१०५.४८८	१६.०३६	४३.६७६
२८	पाणी वापर/ वाटप सहकारी संस्थांची संख्या	१७	११	३८	६	११

आधार : १. कार्यकारी अभियंता, बुलढाणा पाटबंधारे विभाग, बुलढाणा २. अधीक्षक अभियंता, बुलढाणा प्रकल्प बांधकाम विभाग, बुलढाणा

तक्ता ५.२१

जिल्हयातील पाणलोट क्षेत्र विकास कार्यक्रमांतर्गत मृद व जलसंधारण कामांची प्रगती

प्रकाशनाचे वर्ष : २०२५

संदर्भ वर्ष : २०२४-२५

जिल्हा : बुलढाणा

अ.क्र.	तालुका	पाणलोट क्षेत्र विकास कार्यक्रमांतर्गत			संदर्भ वर्षात प्रत्यक्ष सुरू झालेली कामे		
		निवडलेली गावे (संख्या)	पाणलोटांची संख्या	पाणलोटांचे एकूण क्षेत्र (हे.)	गावांची संख्या	पाणलोटांची संख्या	पाणलोटांचे एकूण क्षेत्र (हे.)
(१)	(२)	(३)	(४)	(५)	(६)	(७)	(८)
१	जळगाव (जामोद)	७	०	०	०	०	०
२	संग्रामपूर	७	०	०	०	०	०
३	शेगाव	७	०	०	०	०	०
४	नांदुरा	८	०	०	०	०	०
५	मलकापूर	१	१	२८०	१	१	२८०
६	मोताळा	६८	११	७५२	६८	११	७५१.९
७	खामगाव	७	०	०	०	०	०
८	मेहकर	१४	१८	९२०	१४	१८	९१९.६१
९	चिखली	७	०	०	०	०	०
१०	बुलढाणा	१	०	०	०	०	०
११	देऊळगाव राजा	२	१	५	२	१	५.१३
१२	सिंदखेड राजा	२	०	०	०	०	०
१३	लोणार	०	०	०	०	०	०
एकूण		१३१	३१	१९५६.६४	८५	३१	१९५६.६४

पुढेचालु...

तक्ता ५.२१

जिल्हयातील पाणलोट क्षेत्र विकास कार्यक्रमांतर्गत मृद व जलसंधारण कामांची प्रगती

प्रकाशनाचे वर्ष : २०२५

जिल्हा : बुलढाणा

संदर्भ वर्ष : २०२४-२५

अ.क्र.	तालुका	संदर्भ वर्षात पूर्ण झालेले पाणलोट			
		पूर्ण झालेल्या पाणलोटोंची संख्या	पूर्ण पाणलोटोंचे क्षेत्र (हे.)	झालेला खर्च (₹ लाख)	विकसित झालेली गावे (संख्या)
(१)	(२)	(९)	(१०)	(११)	(१२)
१	जळगाव (जामोद)	०	०	०	०
२	संग्रामपूर	०	०	०	०
३	शेगाव	०	०	०	०
४	नांदुरा	०	०	०	०
५	मलकापूर	१	२८०	७	१
६	मोताळा	११	७५१.९	१४	६८
७	खामगाव	०	०	०	०
८	मेहकर	१८	९१९.६१	१३४	१४
९	चिखली	०	०	०	०
१०	बुलढाणा	०	०	०	०
११	देऊळगाव राजा	१	५.१३	२	२
१२	सिंदखेड राजा	०	०	०	०
१३	लोणार	०	०	०	०
एकूण		३१	१९५६.६४	१५७.५७	८५

आधार : जिल्हा अधिक्षक कृषी अधिकारी, बुलढाणा

तक्ता ५.२२
जिल्ह्यातील जलयुक्त शिवार अभियानाबाबतची माहिती

जिल्हा : बुलडाणा

प्रकाशनाचे वर्ष : २०२५
संदर्भ वर्ष : २०२४-२५

अ.क्र.	तालुका	निवडलेली गावे (संख्या)	एकूण संकल्पित कामे (संख्या)	पूर्ण झालेली कामे (संख्या)	प्रगतीपथावर असलेली कामे (संख्या)	लोकसहभागाद्वारे पूर्ण केलेली कामे (संख्या)
(१)	(२)	(३)	(४)	(५)	(६)	(७)
१	जळगाव (जामोद)	७	१७४	१६९	०	०
२	संग्रामपूर	७	१७९	१२३	०	०
३	शेगाव	७	११९	८२	०	०
४	नांदुरा	८	१४४	१३८	०	०
५	मलकापूर	१	१२५	१२०	०	०
६	मोताळा	६८	२७८१	२७०३	०	०
७	खामगाव	७	१६०	१५७	०	०
८	मेहकर	१४	२९८	२७७	०	०
९	चिखली	७	१४१	१३२	०	०
१०	बुलडाणा	१	१८	१६	०	०
११	देऊळगाव राजा	२	२५	१४	०	०
१२	सिंदखेड राजा	२	५	५	०	०
१३	लोणार	०	०	०	०	०
एकूण		१३१	४१६९	३९३६	०	०

पुढेचालु...

तक्ता ५.२२
जिल्ह्यातील जलयुक्त शिवार अभियानाबाबतची माहिती

प्रकाशनाचे वर्ष : २०२५
संदर्भ वर्ष : २०२४-२५

जिल्हा : बुलढाणा

अ.क्र.	तालुका	लोकसहभागाद्वारे पूर्ण केलेल्या कामांचे मूल्य (₹ लाख)	निर्माण केलेला जलसाठा ('००० घन मीटर)	१००% काम पूर्ण झालेली गावे (संख्या)	आराखडा - एकूण अंदाजपत्रकीय रक्कम (₹ लाख)	एकूण खर्च (₹ लाख)
(१)	(२)	(८)	(९)	(१०)	(११)	(१२)
१	जळगाव (जामोद)	०.०	०.००	०	६१.९	५८.१५
२	संग्रामपूर	०.०	०.००	०	१३८.३	९९.२७
३	शेगाव	०.०	०.००	०	१०७.१	८१.०६
४	नांदुरा	०.०	०.००	०	५१.५६	४६.०७
५	मलकापूर	०.०	०.००	०	१०१.७२	९३.९७
६	मोताळा	०.०	०.००	०	१८८१	१७७१.४६
७	खामगाव	०.०	०.००	०	९४.७७	९२.९५
८	मेहकर	०.०	०.००	०	४९०	२६५.१२
९	चिखली	०.०	०.००	०	५९.४५	५२.७
१०	बुलढाणा	०.०	०.००	०	५.५६	४.०६
११	देऊळगाव राजा	०.०	०.००	०	१२.६८	५.९३
१२	सिंदखेड राजा	०.०	०.००	०	३००५	२५७२
१३	लोणार	०.०	०.००	०	०	०
	एकूण	०	०	०	६००९.०४	५१४२.७४

आधार : सदस्य सचिव, जिल्हास्तरीय कार्यकारी समिती, जलयुक्त शिवार, बुलढाणा

तक्ता ५.२३
जिल्ह्यातील एकूण वनक्षेत्र

जिल्हा : बुलढाणा

प्रकाशनाचे वर्ष : २०२५
संदर्भ वर्ष : २०२४-२५

अ.क्र	विभाग	वनक्षेत्र (क्षेत्र चौ. कि. मी.)				जिल्ह्याच्या वनक्षेत्राची एकूण भौगोलिक क्षेत्राशी टक्केवारी
		राखीव	संरक्षित	अवर्गीकृत	एकूण	
(१)	(२)	(३)	(४)	(५)	(६)	(७)
१	वन विभाग	७९९.६९	३७६.२०	१.६६	११७७.५४	१२.१९
२	महसूल विभाग	०.००	०.००	०.००	०.००	०.००
३	महाराष्ट्र वन विकास महामंडळ	०.००	०.००	०.००	०.००	०.००
४	वनविभागाच्या अखत्यारित आणलेली खाजगी वनक्षेत्र	०.००	०.००	०.००	०.००	०.००
	एकूण	७९९.६९	३७६.२०	१.६६	११७७.५४	१२.१९

आधार : उप वनसंरक्षक, वन विभाग, बुलढाणा

तक्ता ५.२४
जिल्ह्यातील वनांचे वर्गीकरण

जिल्हा : बुलढाणा

प्रकाशनाचे वर्ष : २०२५
संदर्भ वर्ष : २०२४-२५

अ.क्र	विभाग	वनक्षेत्र (क्षेत्र चौ. कि.मी.)				जिल्ह्यातील घनदाट वनक्षेत्राची एकूण वनक्षेत्राशी टक्केवारी
		घनदाट	मध्यम	तुरळक	एकूण	
(१)	(२)	(३)	(४)	(५)	(६)	(७)
१	वन विभाग	४३२.८९	४३३.६३	३११.०३	११७७.५४	३६.७६
२	महसूल विभाग	०.००	०	०.००	०.००	०.००
३	महाराष्ट्र वन विकास महामंडळ	०.००	०.००	०.००	०.००	०.००
४	वनविभागाच्या अखत्यारित आणलेली खाजगी वनक्षेत्र	०.००	०.००	०.००	०.००	०.००
	एकूण	४३२.८९	४३३.६३	३११.०३	११७७.५४	३६.७६

आधार : उप वनसंरक्षक, वन विभाग, बुलढाणा

तक्ता ५.२५

सामाजिक वनीकरण कार्यक्रमांतर्गत वृक्षरोपणाचे लक्ष्य व साध्य

प्रकाशनाचे वर्ष : २०२५

जिल्हा : बुलडाणा

संदर्भ वर्ष : २०२४-२५

अ.क्र.	तालुका	रस्त्याच्या दुतर्फा वृक्ष लागवड (कि.मी.)		रस्त्याच्या दुतर्फा वृक्ष लागवड संख्या		मोकळ्या जागेवरील वृक्षारोपण क्षेत्र (हेक्टर)	
		लक्ष्य	साध्य	लक्ष्य	साध्य	लक्ष्य	साध्य
(१)	(२)	(३)	(४)	(५)	(६)	(७)	(८)
१	जळगाव (जामोद)	२	२	१०००	१०००	०	०
२	संग्रामपूर	०	०	०	०	०	०
३	शोगाव	०	०	०	०	०	०
४	नांदुरा	४	४	२०००	२०००	०	०
५	मलकापूर	२	२	१०००	१०००	१	०.७५
६	मोताळा	५	५	३०००	३०००	२१	२१
७	खामगाव	९	९	७०००	७०००	०	०
८	मेहकर	६	६	३०००	३०००	१	०.७५
९	चिखली	६	६	३०००	३०००	०	०
१०	बुलडाणा	६	६	३०००	३०००	०	०
११	देऊळगाव राजा	४	४	२०००	२०००	०	०
१२	सिंदखेड राजा	८	८	४०००	४०००	९	९
१३	लोणार	६	६	३०००	३०००	५	५
एकूण		५८.००	५८.००	३२०००	३२०००	३६.५०	३६.५०

पुढेचालु...

तक्ता ५.२५

सामाजिक वनीकरण कार्यक्रमांतर्गत वृक्षरोपणाचे लक्ष्य व साध्य

प्रकाशनाचे वर्ष : २०२५

जिल्हा : बुलढाणा

संदर्भ वर्ष : २०२४-२५

अ.क्र.	तालुका	मोकळ्या जागेवरील लागवड केलेल्या वृक्षांची संख्या		रस्त्याच्या दुतर्फा व मोकळ्या जागेवर एकूण लागवड केलेल्या वृक्षांची संख्या		जिल्हाच्या एकूण भौगोलिक क्षेत्राशी वृक्षारोपण क्षेत्राची टक्केवारी
		लक्ष्य	साध्य	लक्ष्य	साध्य	
(१)	(२)	(९)	(१०)	(११)	(१२)	(१३)
१	जळगाव (जामोद)	०	०	१०००	१०००	०.००००
२	संग्रामपूर	०	०	०	०	०.००००
३	शेगाव	०	०	०	०	०.००००
४	नांदुरा	०	०	२०००	२०००	०.००००
५	मलकापूर	२२५००	२२५००	२३५००	२३५००	०.००००
६	मोताळा	२३३३१	२३३३१	२६३३१	२६३३१	०.००००
७	खामगाव	०	०	७०००	७०००	०.००००
८	मेहकर	२२५००	२२५००	२५५००	२५५००	०.००००
९	चिखली	०	०	३०००	३०००	०.००००
१०	बुलढाणा	०	०	३०००	३०००	०.००००
११	देऊळगाव राजा	०	०	२०००	२०००	०.००००
१२	सिंदखेड राजा	९९९९	९९९९	१३९९९	१३९९९	०.००००
१३	लोणार	५५५५	५५५५	८५५५	८५५५	०.००००
एकूण		८३८८५	८३८८५	११५८८५	११५८८५	०.००००

आधार : उप संचालक, सामाजिक वनीकरण, बुलढाणा

तक्ता ५.२६

वन्यजीव व राष्ट्रीय उद्याने / अभयारण्यांतर्गत प्रकल्पनिहाय क्षेत्र व खर्च

प्रकाशनाचे वर्ष : २०२५

जिल्हा : बुलढाणा

संदर्भ वर्ष : २०२४-२५

अ.क्र.	योजना	क्षेत्र (चौ.कि.मी)	खर्च (₹ लाखात)			मागील वर्षा च्या तुलनेत संदर्भ वर्षा मधील शेकडा बदल (टक्केवारी)
			२०२२-२३	२०२३-२४	२०२४-२५	
(१)	(२)	(३)	(४)	(५)	(६)	(७)
१	अ) वन्यजीव अभयारण्ये	३.८३	०.००	०.००	०.००	०.००
२	ब) व्याघ्र प्रकल्प	०.००	०.००	०.००	०.००	०.००
३	क) राष्ट्रीय उद्याने / अभयारण्याचा विकास	०.००	०.००	०.००	०.००	०.००
४	ड) पक्षांसाठीचे अभयारण्य	०.००	०.००	०.००	०.००	०.००
५	इ) वनस्पतीशास्त्र विषयक उद्याने	०.००	०.००	०.००	०.००	०.००
६	फ) प्राणी उद्याने	०.००	०.००	०.००	०.००	०.००
७	ग) इतर जिल्ह्यांतर्गत प्रकल्प	०.००	०.००	०.००	०.००	०.००
	एकूण	३.८३	०.००	०.००	०.००	०.००

आधार : उप वनसंरक्षक, वन विभाग, बुलढाणा

तक्ता ५.२७
मुख्य व गौण वन उत्पादने व उत्पन्नाविषयक माहिती

प्रकाशनाचे वर्ष : २०२५
संदर्भ वर्ष : २०२४-२५

जिल्हा : बुलढाणा

अ. क्र.	बाब	एकूण उत्पादन	विक्री केलेले एकूण उत्पादन	एकूण विक्रीचे मूल्य (मागील शिलकी उत्पादन धरून) (₹ हजार)
(१)	(२)	(३)	(४)	(५)
(अ) मुख्य वन उत्पादने				
१	इमारती लाकूड (हजार घमी)	०.००	०.००	०.००
२	जळाऊ लाकूड (हजार घमी)	०.००	०.००	०.००
३	चंदन लाकूड (हजार घमी)	०.००	०.००	०.००
	एकूण - वन उत्पादने (१ ते ३)	०.००	०.००	०.००
४. गौण वन उत्पादने				
	अ) बांबू (संख्या) वासे	०.००	०.००	०.००
	ब) गवत इत्यादी (क्विंटल)	०.००	०.००	०.००
	क) विडी पाने (गोणी)	२२७२.५५	२२७२.५५	१५२०.८०
	ड) डिक (क्विंटल)	०.००	०.००	०.००
	इ) इतर	०.००	०.००	०.००
	१.आपटा पाने (क्विंटल)	०.००	०.००	०.००
	२.शिकेकाई (क्विंटल)	०.००	०.००	०.००
	३.मोहाची फुले (क्विंटल)	०.००	०.००	०.००
	४.काजू / फळे	०.००	०.००	०.००
	५.हिरडा /बेहडा (क्विंटल)	०.००	०.००	०.००
	६.खनिजे (ब्रास)*	०.००	०.००	०.००
	७.कारवी (क्विंटल)	०.००	०.००	०.००
	८.लाख (क्विंटल)	०.००	०.००	०.००
	९.चिंच (क्विंटल)	०.००	०.००	०.००
	१०.मध (क्विंटल)	०.००	०.००	०.००
	११.तमालपत्री (क्विंटल)	०.००	०.००	०.००
	१२.तेंदुपत्ता (क्विंटल)	०.००	०.००	०.००
	एकूण - वन उत्पादने (अ) (१ ते ४)	०.००	०.००	१५२०.८०
(ब) उत्पन्न				
१	परमिट फी	०.००	०.००	०.००
२	महसूल फी	०.००	०.००	०.००
३	पास फी	०.००	०.००	२.४०
४	इतर फी	०.००	०.००	१०४८.९८
	एकूण उत्पन्न (ब) (१ ते ४)	०.००	०.००	१०५१.३८

टीप:महसूल व वन विभाग शासन निर्णय क्र. तेंदुआ-२०२२/प्र.क्र.१३८/फ-९ दि. १५.२.२३ नुसार तेंदु घटकापासुन प्राप्त रक्कम महसूल न करता पाने संकलनकर्ते मजुरांना प्रोत्साहनात्मक मजुरी म्हणुन वाटप करणेबाबत घोषित करण्यात आले असल्याने सन २०२४-२५ मध्ये विक्री करण्यात आलेल्या तेंदु पानांची विक्री किंमत शासन खाती जमा करण्यात आलेली नाही.

आधार : उप वनसंरक्षक, वन विभाग, बुलढाणा

तक्ता ५.२८
संवर्गनिहाय कारखान्यांचा तपशील

प्रकाशनाचे वर्ष : २०२५
संदर्भ वर्ष : २०२४-२५

जिल्हा : बुलढाणा

अ.क्र.	तालुका	कारखान्यांचा संवर्ग (संख्या)				एकूण
		लाल (रेड)	नारंगी (ऑरेंज)	हिरवीत (ग्रीन)	पांढरी (व्हाईट)	
(१)	(२)	(३)	(४)	(५)	(६)	(७)
१	जळगाव (जामोद)	०	३	१९	७	२९
२	संग्रामपूर	०	०	१६	०	१६
३	शेगाव	०	३	६७	६	७६
४	नांदुरा	०	८	५८	४	७०
५	मलकापूर	१०	१५	१९९	११	२३५
६	मोताळा	०	६	१८	१	२५
७	खामगाव	८	३९	३२७	२२	३९६
८	मेहकर	०	१५	३३	६	५४
९	चिखली	२	१९	१३६	६४	२२१
१०	बुलढाणा	१	४	१२७	१४	१४६
११	देऊळगाव राजा	०	११	६१	५	७७
१२	सिंदखेड राजा	०	३	१३	५	२१
१३	लोणार	०	३	१७	०	२०
एकूण		२१	१२९	१०९१	१४५	१३८६

आधार : उप-प्रादेशिक अधिकारी, महाराष्ट्र प्रदूषण नियंत्रण मंडळ, बुलढाणा

६

उद्योग व सहकार

तक्ता ६.१
जिल्ह्यातील उद्योगांबाबतचा तपशील

जिल्हा : बुलढाणा

प्रकाशनाचे वर्ष : २०२५
संदर्भ वर्ष : २०२४-२५

अ.क्र.	तालुका	महाराष्ट्र औद्योगिक विकास महामंडळ				सहकारी औद्योगिक विकास मंडळाच्या क्षेत्राची संख्या			
		प्रकल्पांची संख्या	क्षेत्र (हेक्टर)	रोजगार संख्या (लाख)	गुंतवणूक (₹ कोटी)	प्रकल्पांची संख्या	क्षेत्र (हेक्टर)	रोजगार संख्या (लाख)	गुंतवणूक (₹ कोटी)
(१)	(२)	(३)	(४)	(५)	(६)	(७)	(८)	(९)	(१०)
१	जळगाव (जामोद)	०	०.००	०.००००	०.००	०	०.००	०.००००	०
२	संग्रामपूर	४	१०.००	०.०००२	१.००	०	०.००	०.००००	०
३	शेगाव	०	०.००	०.००००	०.००	०	०.००	०.००००	०
४	नांदुरा	०	०.००	०.००००	०.००	०	०.००	०.००००	०
५	मलकापूर	७८	२०३.००	०.०११६	४६.००	०	०.००	०.००००	०
६	मोताळा	०	०.००	०.००००	०.००	०	०.००	०.००००	०
७	खामगाव	३३२	२०२.००	०.०४१६	१५५.००	०	०.००	०.००००	०
८	मेहकर	६	२१.००	०.०००४	३.००	०	०.००	०.००००	०
९	चिखली	३३३	२०२.००	०.०१३८	५७.००	०	०.००	०.००००	०
१०	बुलढाणा	२५	११.००	०.००२१	६.००	०	०.००	०.००००	०
११	देऊळगाव राजा	१२	१३.००	०.००१६	८.००	०	०.००	०.००००	०
१२	सिंदखेड राजा	०	०.००	०.००००	०.००	०	०.००	०.००००	०
१३	लोणार	२	१०.००	०.००००	०.००	०	०.००	०.००००	०
एकूण		७९२	६७३.४५	०.०७००	२७५.९६	०	०.००	०.००००	०

पुढेचालु...

तक्ता ६.१
जिल्ह्यातील उद्योगांबाबतचा तपशील

जिल्हा : बुलढाणा

प्रकाशनाचे वर्ष : २०२५
संदर्भ वर्ष : २०२४-२५

अ.क्र.	तालुका	विशेष आर्थिक क्षेत्र				जिल्ह्यातील औद्योगिक गुंतवणूक - मोठे उद्योग			
		प्रकल्पांची संख्या	क्षेत्र (हेक्टर)	रोजगार संख्या (लाख)	गुंतवणूक (₹कोटी)	प्रकल्पांची संख्या	क्षेत्र (हेक्टर)	रोजगार संख्या (लाख)	गुंतवणूक (₹कोटी)
(१)	(२)	(११)	(१२)	(१३)	(१४)	(१५)	(१६)	(१७)	(१८)
१	जळगाव (जामोद)	०	०.००	०.००००	०	०	०.००	०.००००	०.००
२	संग्रामपूर	०	०.००	०.००००	०	०	०.००	०.००००	०.००
३	शेगाव	०	०.००	०.००००	०	०	०.००	०.००००	०.००
४	नांदुरा	०	०.००	०.००००	०	१	८.०९	०.००३३	१३.१५
५	मलकापूर	०	०.००	०.००००	०	१	६.४७	०.००२५	५०.००
६	मोताळा	०	०.००	०.००००	०	०	०.००	०.००००	०.००
७	खामगाव	०	०.००	०.००००	०	२	३२.३७	०.००७४	३७९.८९
८	मेहकर	०	०.००	०.००००	०	०	०.००	०.००००	०.००
९	चिखली	०	०.००	०.००००	०	१	४०.४६	०.००४४	४९.७३
१०	बुलढाणा	०	०.००	०.००००	०	२	११.३३	०.००२८	६१.५१
११	देऊळगाव राजा	०	०.००	०.००००	०	०	०.००	०.००००	०.००
१२	सिंदखेड राजा	०	०.००	०.००००	०	०	०.००	०.००००	०.००
१३	लोणार	०	०.००	०.००००	०	०	०.००	०.००००	०.००
एकूण		०	०.००	०.००००	०	७	९८.७२	०.०२००	५५४.२८

पुढेचालु...

तक्ता ६.१
जिल्ह्यातील उद्योगांबाबतचा तपशील

जिल्हा : बुलढाणा

प्रकाशनाचे वर्ष : २०२५
संदर्भ वर्ष : २०२४-२५

अ.क्र.	तालुका	विदेशी थेट गुंतवणूकअंतर्गत			
		प्रकल्पांची संख्या	क्षेत्र (हेक्टर)	रोजगार संख्या (लाख)	गुंतवणूक (₹ कोटी)
(१)	(२)	(१९)	(२०)	(२१)	(२२)
१	जळगाव (जामोद)	०	०.००	०.००००	०.००
२	संग्रामपूर	०	०.००	०.००००	०.००
३	शेगाव	०	०.००	०.००००	०.००
४	नांदुरा	०	०.००	०.००००	०.००
५	मलकापूर	०	०.००	०.००००	०.००
६	मोताळा	०	०.००	०.००००	०.००
७	खामगाव	०	०.००	०.००००	०.००
८	मेहकर	०	०.००	०.००००	०.००
९	चिखली	०	०.००	०.००००	०.००
१०	बुलढाणा	०	०.००	०.००००	०.००
११	देऊळगाव राजा	०	०.००	०.००००	०.००
१२	सिंदखेड राजा	०	०.००	०.००००	०.००
१३	लोणार	०	०.००	०.००००	०.००
एकूण		०	०.००	०.००००	०.००

आधार - १. क्षेत्र व्यवस्थापक, महाराष्ट्र औद्योगिक विकास महामंडळ, अकोला २. महाव्यवस्थापक, जिल्हा उद्योग केंद्र, बुलढाणा ३. उप अभियंता, म. औ. वि. म. खामगांव

तक्ता ६.१(अ)

जिल्ह्यातील तालुकानिहाय उद्योग आधार असलेले सूक्ष्म, लघु व मध्यम उपक्रमांची माहिती

प्रकाशनाचे वर्ष : २०२५

जिल्हा : बुलढाणा

संदर्भ वर्ष : २०२४-२५

अ.क्र.	तालुका	उद्योग आधार असलेले सूक्ष्म, लघु व मध्यम उपक्रम (संख्या)	रोजगार संख्या	गुंतवणूक (₹ लाख)
(१)	(२)	(३)	(४)	(५)
१	जळगाव (जामोद)	१२६१	४३१५	१४६०
२	संग्रामपूर	११०९	३११९	१०३३
३	शेगाव	२३२६	५६१७	३९४३
४	नांदुरा	२६३८	५६३२	४२२६
५	मलकापूर	१८४५	५२६५	२३९७
६	मोताळा	१६३५	३४९०	१९२५
७	खामगाव	४६०१	१५२८१	७५९६
८	मेहकर	३१४७	१४६२१	६१८९
९	चिखली	२१३९	१६८०९	७३३४
१०	बुलढाणा	१४२३	३५१५	१५९०
११	देऊळगाव राजा	१५१२	३८०६	२६११
१२	सिदखेड राजा	१४६०	३७९०	२८६९
१३	लोणार	१४५०	४६६०	२९११
१४	एकूण जिल्हा	२६५४६	८९९२०	४६०८४.००

आधार : महाव्यवस्थापक, जिल्हा उद्योग केंद्र, बुलढाणा

तक्ता ६.२

जिल्ह्यातील विविध यंत्रणाकडे उपलब्ध असलेल्या स्वयंरोजगाराच्या योजनांतर्गत लाभ दिलेल्या लाभधारकांची संख्या

प्रकाशनाचे वर्ष : २०२५

जिल्हा : बुलढाणा

संदर्भ वर्ष : २०२४-२५

अ.क्र.	तालुका	जिल्हा उद्योग केंद्र	अग्रणी बँक (मुद्रा योजनेंतर्गत लाभ प्राप्त झालेल्या लाभधारकांची संख्या)	स्थानिक महामंडळे (जिल्हा खादी ग्रामोद्योग मंडळ)	विविध महामंडळे
(१)	(२)	(३)	(४)	(५)	(६)
१	जळगाव (जामोद)	२०	१६८५	४	१५
२	संग्रामपूर	६	२६२	०	२६
३	शेगाव	३५	२५५९	१२	९
४	नांदुरा	११	८२८	४	४९
५	मलकापूर	३५	२६२२	७	३२
६	मोताळा	१७	६०१	११	४२
७	खामगाव	३२	५८३९	६	८९
८	मेहकर	२४	४५०३	६	७०
९	चिखली	५९	५५६६	१३	१६४
१०	बुलढाणा	१०८	४९८१६	२९	१३०
११	देऊळगाव राजा	१३	२२८०	२	४४
१२	सिंदखेड राजा	९	५८३	३	९९
१३	लोणार	१२	१८५६	४	२३
एकूण		३८१	७९०००	१०१	७९२

आधार : १. महाव्यवस्थापक, जिल्हा उद्योग केंद्र, बुलढाणा २. अण्णाभाऊ साठे महामंडळ, बुलढाणा ३. महात्मा फुले विकास महामंडळ, बुलढाणा ४. वसंतराव नाईक विमुक्त जाती व भटक्या जमाती विकास महामंडळ, बुलढाणा ५. संत रोहिदास चर्मकार आणि चर्मोद्योग महामंडळ मर्यादीत, बुलढाणा

तक्ता ६.३
कारखान्यातील कामगारांची दैनिक सरासरी संख्या

जिल्हा : बुलढाणा

प्रकाशनाचे वर्ष : २०२५
संदर्भ वर्ष : २०२४-२५

अ.क्र.	उद्योग गट		कारखाने संख्या			स्तंभ ६ मधील (कारखान्यातील) कामगार संख्या		काम केलेल्या श्रम दिनांची एकूण संख्या (हजारात)	प्रपत्र न पाठविणारे चालू कारखाने	
	विवरण	संकेतांक	नोंदणी झालेले	बंद	प्रपत्र पाठविणारे चालू	एकूण	पैकी स्त्रिया		संख्या	कामगार संख्या
								(२)		
१	खाद्य उत्पादने, पेये व तंबाखूची उत्पादने.	१०,११,१२	२५	०	५	७६१	३४	२२८	२०	५६८
२	वस्त्रोद्योग (परिधान करण्याची वस्त्रे धरुन)	१३, १४	७	०	२	१४०	५५	४२	५	८६४
३	लाकूड व लाकडाची उत्पादने.	१६	१०८	०	२	७	०	२	१०६	३४७
४	कागद, कागदाची उत्पादने, मुद्रण व प्रकाशन इ.	१७	१४	१	७	४११	१०	१२३	६	१८७
५	कातडी कमावणे व चामड्याची उत्पादने.	१५	०	०	०	०	०	०	०	०
६	रसायने व रासायनिक उत्पादने.	२०	१२	०	९	२९९०	४२५	८९७	३	७२४
७	पेट्रोलियम, रबर, प्लास्टिक यांची उत्पादने.	२२	१	०	१	१०५	०	३२	०	०
८	अधातू खनिज उत्पादने.	२३	३	०	१	२१	६	६	२	३४
९	मूलभूत धातू, धातूची उत्पादने.	२४	३	०	२	१२	०	४	१	३०
१०	यंत्रे व यंत्रसामग्री (परिवहन सामग्री वगळून)	२८	१	०	०	४८	०	१४	१	०
११	परिवहन सामग्री.	३०	०	०	०	०	०	०	०	०
१२	इतर वस्तूनिर्माण उद्योग.	३२	१	०	१	२०	५	६	०	०
१३	इतर (उपरोक्त उद्योग गट वगळता.)	१८,१९,२१,२५,२६, २७,२९,३१,३५,३६, ३८,४५,४६,४७, ५२,७२,८२,८४,९६	६१	०	२६	१६७२	३७३	५०२	३५	१११५
एकूण			२३६	१	५६	६१८७	९०८	१८५६.१	१७९	३८६९

आधार : औद्योगिक सुरक्षा व आरोग्य संचालनालय, मुंबई

तक्ता ६.४

कौशल्य विकास, रोजगार व उद्योजकता मार्गदर्शन केंद्राबाबतची सांख्यिकी

प्रकाशनाचे वर्ष : २०२५

जिल्हा : बुलढाणा

संदर्भ वर्ष : २०२४-२५

अ.क्र.	बाब	संख्या
(१)	(२)	(३)
१	जाहीर केलेल्या रिक्त जागा	४७१६
२	रोजगार व स्वयंरोजगार मार्गदर्शक केंद्राचा उपयोग करणारे मालक	११७२
३	मागील वर्ष अखेरीस पटावरील उमेदवार	१३६१०४
४	चालू वर्षात नवीन नोंदणी केलेले उमेदवार	२६८८१
५	वर्ष अखेरीस पटावरील उमेदवार	१६०८०७
६	नोकरी मिळालेले उमेदवार	
	अ) खाजगी क्षेत्र	२१७८
	ब) सार्वजनिक क्षेत्र	०
	क) एकूण	२१७८
७	नोकरी मिळालेले उमेदवार	
	अ) अनुसूचित जाती /अनुसूचित जमाती	९७
	ब) इतर	२०८१
	क) एकूण	२१७८
८	कौशल्य विकास योजनेतर्गत प्रशिक्षण घेतलेले उमेदवार	
	अ) पैकी रोजगार मिळालेले	१२९
	ब) पैकी स्वयंरोजगार सुरू केलेले	६३
९	रोजगार व स्वयंरोजगार मार्गदर्शक केंद्रातील व्यवसाय मार्गदर्शन केंद्र	
	१) वैयक्तिक मार्गदर्शन /व्यक्तिशः अथवा गटामध्ये सल्ला दिलेले	४२१
	२) रोजगार व स्वयंरोजगार मार्गदर्शक केंद्रामध्ये घेण्यात आलेल्या गटांची चर्चा	६७
	३) मार्गदर्शन केलेल्या अर्जदारांना नोकरी विषयी प्रशिक्षणासाठी दिलेल्यांची संख्या	५६

आधार : सहायक संचालक, जिल्हा कौशल्य विकास, रोजगार व उद्योजकता मार्गदर्शन केंद्र, बुलढाणा

तक्ता ६.५

शासकीय कर्मचाऱ्यांचा सर्वकष माहितीकोष अंतर्गत शासकीय कर्मचाऱ्यांची संख्या (अस्थायी)

प्रकाशनाचे वर्ष : २०२५

जिल्हा : बुलढाणा

संदर्भ वर्ष : २०२४-२५

अ.क्र.	गट	मंजूर पदे (संख्या)	भरलेली पदे (संख्या)	पैकी स्त्रिया (संख्या)
(१)	(२)	(३)	(४)	(५)
१	अ	७९५	४५८	९५
२	ब	१३१९	६८६	१०४
३	क	९१७७	६४९४	१३७६
४	ड	१९६१	१००२	१९७
५	एकूण (अ ते ड)	१३२५२	८६४०	१७७२
६	* इतर वर्ग-इ कर्मचारी	७३७२	७३७२	५७९२

आधार : अर्थ व सांख्यिकी संचालनालय, मुंबई

तक्ता ६.६
निरनिराळ्या उद्योगांतील रोजगारांबाबतची माहिती

जिल्हा : बुलढाणा

प्रकाशनाचे वर्ष : २०२५
संदर्भ वर्ष : २०२४-२५

अ.क्र.	उद्योग गट		एकूण आस्थापनांची संख्या	माहिती देणाऱ्या आस्थापनांची संख्या	कर्मचारी संख्या			
	विवरण	संकेतांक			शासकीय	निम शासकीय	खाजगी	एकूण
(१)	(२)	(३)	(४)	(५)	(६)	(७)	(८)	(९)
१	कृषी	० ते ९	४४	७	१०९२	३२२	२९७	१७११
२	खाणकाम	१० ते १९	०	०	०	०	०	०
३	वस्तुनिर्माण	२० ते ३९	९७	६३	८२	०	३५४६	३६२८
४	बीज निर्मिती, गॅस, पाणी व सांडपाणी सेवा	४० ते ४९	३०	१२	०	१३९०	१४०	१५३०
५	बांधकाम	५० ते ५९	४६	१५	१३५०	८४४	५१२	२७०६
६	घाऊक व किरकोळ व्यापार व हॉटेल व्यवसाय	६० ते ६९	४०६	९७	०	०	१८०६	१८०६
७	परिवहन, गोदामे आणि दळणवळण	७० ते ७९	५३	१८	०	३३१४	८९	३४०३
८	वित्त पुरवठा, विमा स्थावर मालमत्ता आणि व्यापार विषयक सेवा	८० ते ८९	२७५	१०२	१७०३	६०२	३४०५	५७१०
९	सामूहिक, सामाजिक व व्यक्तिगत सेवा	९० ते ९९	७९६	१६६	२४२२४	८८९३	१९३०९	५२४२६
जिल्हा एकूण			१७४७	४८०	२८४५१	१५३६५	२९१०४	७२९२०

आधार : सहायक संचालक, जिल्हा कौशल्य विकास, रोजगार व उद्योजकता मार्गदर्शन केंद्र, बुलढाणा

तक्ता ६.७

दुकाने, व्यापारी संस्था व त्यातील कामगारांबाबतची माहिती

प्रकाशनाचे वर्ष : २०२५

संदर्भ वर्ष : २०२४-२५

जिल्हा : बुलढाणा

अ.क्र.	तालुका	दुकाने		व्यापारी संस्था		हॉटेल व उपहार गृहे		चित्रपट गृहे		इतर संस्था (निवास योग्य पथीकाश्रम)		कामगार नसलेल्या संस्था	एकूण कामगार
		संख्या	कामगार	संख्या	कामगार	संख्या	कामगार	संख्या	कामगार	संख्या	कामगार		
(१)	(२)	(३)	(४)	(५)	(६)	(७)	(८)	(९)	(१०)	(११)	(१२)	(१३)	(१४)
१	जळगाव (जामोद)	५२५	३१६	८६	१९१	३२	५३	०	०	०	०	९५६	५६०
२	संग्रामपूर	१४८	२७८	६७	१३६	२३	२९	०	०	०	०	५७०	४४३
३	शेगाव	५५०	८९८	१९०	३०६	८१	१८६	१	४	०	०	१२२५	१३९४
४	नांदुरा	५१८	३१०	१२२	१९२	३६	७७	१	२	०	०	१०५७	५८१
५	मलकापूर	१०१५	५७६	१९६	३८७	५२	९६	२	४	०	०	११८७	१०६३
६	मोताळा	८५	१०५	५६	८८	६६	८७	०	०	०	०	९१२	२८०
७	खामगाव	५८६	३९८	२१७	७८८	७३	१०८	२	८	०	०	१६०२	१३०२
८	मेहकर	२५६	४९८	१३७	२७२	५८	९६	१	४	०	०	७३२	८७०
९	चिखली	५०५	५१८	१८८	२८९	४७	१८७	१	४	०	०	७८७	९९८
१०	बुलढाणा	५७८	५५६	२५८	३२५	८६	१९८	२	८	०	०	१११२	१०८७
११	देऊळगाव राजा	२२६	३०५	७२	१४८	३२	७५	२	८	०	०	४६०	५३६
१२	सिंदखेड राजा	८९	८२	८६	१०७	२२	५१	०	०	०	०	४५६	२४०
१३	लोणार	९६	१५६	३६	६१	६८	१०६	१	४	०	०	३७०	३२७
	एकूण	५१७७	४९९६	१७११	३२९०	६७६	१३४९	१३	४६	०	०	११४२६	९६८१

आधार : सहाय्यक कामगार आयुक्त, बुलढाणा

तक्ता ६.८
प्राथमिक कृषि सहकारी संस्थांचे कार्य

जिल्हा : बुलढाणा

प्रकाशनाचे वर्ष : २०२५
संदर्भ वर्ष : २०२४-२५

अ.क्र.	तालुका	संस्थांची संख्या	सभासद संख्या					भाग भांडवल (₹ हजारात)	स्तंभ ९ पैकी शासकीय भागभांडवल (₹ हजारात)
			अत्यल्प खातेदार	अल्प खातेदार	मोठे खातेदार	इतर सभासद	एकूण		
(१)	(२)	(३)	(४)	(५)	(६)	(७)	(८)	(९)	(१०)
१	जळगाव (जामोद)	३०	७२१७	१२०१६	५३१३	०	२४५४६	४१७००	३२
२	संग्रामपूर	२६	११२७१	५६३३	२१७७	०	१९०८१	३०५१९	५१
३	शेगाव	३२	२६८०	५९५४	९२७३	०	१७९०७	४४०६५	०
४	नांदुरा	४८	१३११२	७०३३	२४२०	०	२३३६५	५१०३९	१०२
५	मलकापूर	३०	७११६	१५२५१	६६९१	०	२९०५८	२४२७५	२०
६	मोताळा	६७	९९००	८९२५	३८४२	६६२०	२९२८७	७०५५१	५७
७	खामगाव	५५	२१३०३	१९५८२	२१८२	०	४३०६७	५६९२४	१२
८	मेहकर	६०	७४५५	१८३५७	८८९४	०	३४७०६	७४२३५	३३
९	चिखली	६६	१५२३०	२०१३९	१८९९२	२५९	५४६२०	१२२३२१	४७०
१०	बुलढाणा	४०	२०५९१	११५९९	३०६८	२०८२	३७३४०	७९८०६	२२३
११	देऊळगाव राजा	३१	१२३१७	१११६३	९७२५	१५	३३२२०	४२६३३	०
१२	सिंदखेड राजा	४५	१९१०४	१७५५२	७३३५	०	४३९९१	८९२५५	६९
१३	लोणार	३७	३२८९	५६८०	३६३५	१००६	१३६१०	३५९७२	०
एकूण		५६७	१५१३८५	१५८८८४	८३५४७	९९८२	४०३७९८	७६३२९५.००	१०६९.००

पुढेचालु...

तक्ता ६.८
प्राथमिक कृषि सहकारी संस्थांचे कार्य

जिल्हा : बुलडाणा

प्रकाशनाचे वर्ष : २०२५
संदर्भ वर्ष : २०२४-२५

अ.क्र.	तालुका	राखीव आणि इतर निधी (₹ हजारात)	संस्थेने घेतलेली एकूण कर्जे (₹ हजारात)	खेळते भांडवल (₹ हजारात)	एकूण दिलेली कर्जे		येणे कर्ज	
					कर्जदार सभासद संख्या	कर्जाची रक्कम (₹ हजारात)	थकबाकीदार संख्या	रक्कम (₹ हजारात)
(१)	(२)	(११)	(१२)	(१३)	(१४)	(१५)	(१६)	(१७)
१	जळगाव (जामोद)	१२५८०	१७४५४६	१४९७६२	१४९७	७४९७०	१२२९	५७१८६
२	संग्रामपूर	७६२२	११७१९६	१४४०२०	१४९१	७५९१५	११२१	५६११७
३	शेगाव	९२८	१६९४३	६७८१६३	१५१६	७२४१५	१२९६	५६१६९
४	नांदुरा	०	२०३९८९	२३३७४५	२००१	११४१७१	१७७०	९३४३०
५	मलकापूर	४५४	११०२५७	१९६२८२	८३२	४२६९१	७२६	३६७५४
६	मोताळा	३५०	२५५०२४	१११९२११	४८२८	२५५०९५	४५१५	२३३७८२
७	खामगाव	३२१९	३०५२०२	६२८५९८	२८३०	८९८२८	२६८३	८२३१६
८	मेहकर	१९९०	२७७७८०	४६८१०५	२२२०	१३१९५८	१५७८	७४६११
९	चिखली	५५४६	४९९८१६	१००२४७९	५९२०	३४६४४०	४८०२	२६६४५५
१०	बुलडाणा	७५४५	२४२३६१	३७३८२४	१९२९	९६०८१	१६६९	७३७७३
११	देऊळगाव राजा	२९४७२	७४३०३	२३०१२३	१४९६	७४६५२	११५०	४७८५५
१२	सिंदखेड राजा	२०१२९	५५५२५५	७९५२७७	५०१९	२३९२६६	४३३९	१७५२३०
१३	लोणार	११६६	१४२५३०	३५२७८३	११२४	६३०१५	८९५	४७८९२
एकूण		९१००१.००	२९७५२०२.००	६३७२३७२.००	३२७०३	१६७६४९७.००	२७७७३	१३०१५७०.००

पुढेचालु. . .

तक्ता ६.८
प्राथमिक कृषि सहकारी संस्थांचे कार्य

प्रकाशनाचे वर्ष : २०२५
संदर्भ वर्ष : २०२४-२५

जिल्हा : बुलढाणा

अ.क्र.	तालुका	एकण कर्जाची थकबाकी		३ वर्षापेक्षा अधिक वर्षे कर्जाची थकबाकी	
		थकबाकीदार संख्या	रक्कम (₹ हजारात)	थकबाकीदार संख्या	रक्कम (₹ हजारात)
(१)	(२)	(१८)	(१९)	(२०)	(२१)
१	जळगाव (जामोद)	१२२९	५७१८६	८१७	३१०६०
२	संग्रामपूर	११२१	५६११७	७५९	३९६१४
३	शेगाव	१२९६	५६१६९	५९४	२४२६६
४	नांदुरा	१७७०	९३४३०	१६२५	८००८०
५	मलकापूर	७२६	३६७५४	६६५	२९६१०
६	मोताळा	४५१५	२३३७८२	४२१९	२०२२५१
७	खामगाव	२६८३	८२३१६	२४४०	७४२९०
८	मेहकर	१५७८	७४६११	११०३	४४६०७
९	चिखली	४८०२	२६६४५५	४४४०	२२१८७२
१०	बुलढाणा	१६६९	७३७७३	१४२०	६२१००
११	देऊळगाव राजा	११५०	४७८५५	७४२	३१६०३
१२	सिंदखेड राजा	४३३९	१७५२३०	३७६८	१३४५१६
१३	लोणार	८९५	४७८९२	६३३	२८७६२
एकूण		२७७७३	१३०१५७०.००	२३२२५	१००४६३१.००

आधार : १. जिल्हा मध्यवर्ती सहकारी बँक, बुलढाणा २. जिल्हा उप निबंधक, सहकारी संस्था, बुलढाणा

तक्ता ६.९
प्राथमिक कृषि पतपुरवठा संस्थांचा तपशील

जिल्हा : बुलढाणा

प्रकाशनाचे वर्ष : २०२५
संदर्भ वर्ष : २०२४-२५
(₹ लाख)

अ.क्र (१)	तपशील (२)	२०२३-२४ (३)	२०२४-२५ (४)	शेकडा बदल (५)
१	संस्था (संख्या)	५६७.००	५६७.००	०.००
२	सभासद(संख्या)	४०३७९८.००	४०३७९८.००	०.००
३	खेळते भांडवल	४८२९२.५२	६३७२३.७२	३१.९५
४	स्वनिधी	१०२३१.४६	१०२७०.६	०.३८
५	भाग भांडवल	७५१२.००	७६३२.९५	१.६१
६	त्यापैकी, राज्य शासनाचे (₹ लाख)	११.१०	१०.६९	-३.६९
७	कर्जदार सभासद (संख्या)	३३१५४	३२७०३	-१.३६
८	त्यापैकी, १) अत्यल्प भूधारक (१ हेक्टर पर्यंत)	१०७४०.००	१०७४०	०.००
९	२) अल्पभूधारक (१ ते २ हेक्टर)	१२५५०.००	१२५५०.००	०.००
१०	कर्ज वाटप	१६७२९.७९	१६७६४.९७	०.२१
११	येणे कर्ज	१६७२९.७९	१३०१५.७	-२२.२०
१२	कर्ज वसुली	३९०२.३४	४५१०.२	१५.५८
१३	थकीत कर्ज	१२८२७.४५	१२२५४.७७	-४.४६
१४	तोट्यातील संस्था (संख्या)	४८९	४८९	०.००
१५	तोटा	३३०६५.३८	३३५४०.२	१.४४
१६	वसुली पात्र रकमेशी थकीत कर्जाची टक्केवारी	७६.६७	९४.१५	२२.८०

आधार : १. जिल्हा उप निबंधक, सहकारी संस्था, बुलढाणा २. जिल्हा मध्यवर्ती सहकारी बँक, बुलढाणा

तक्ता ६.१०
जिल्ह्यातील साखर कारखाने विषयक माहिती

प्रकाशनाचे वर्ष : २०२५
संदर्भ वर्ष : २०२४-२५

जिल्हा : बुलढाणा

अ.क्र.	तालुका	साखर कारखान्यांची संख्या	कामगार(संख्या)		गळीत क्षमता मे.टन (प्रति दिवस)	प्रत्यक्ष गाळप (मे. टन)	साखरेचे उत्पादन (मे.टन)
			नियमित	हंगामी			
(१)	(२)	(३)	(४)	(५)	(६)	(७)	(८)
१	जळगाव (जामोद)	०	०	०	०	०	०
२	संग्रामपूर	०	०	०	०	०	०
३	शेगाव	०	०	०	०	०	०
४	नांदुरा	०	०	०	०	०	०
५	मलकापूर	०	०	०	०	०	०
६	मोताळा	०	०	०	०	०	०
७	खामगाव	०	०	०	०	०	०
८	मेहकर	०	०	०	०	०	०
९	चिखली	०	०	०	०	०	०
१०	बुलडाणा	१	१२५	२२०	८००	११४७१९	११५८८.५
११	देऊळगाव राजा	०	०	०	०	०	०
१२	सिंदखेड राजा	०	०	०	०	०	०
१३	लोणार	०	०	०	०	०	०
	एकूण	१	१२५	२२०	८००	११४७१९.२	११५८८.५

पुढेचालु...

तक्ता ६.१०
जिल्ह्यातील साखर कारखाने विषयक माहिती

जिल्हा : बुलढाणा

प्रकाशनाचे वर्ष : २०२५
संदर्भ वर्ष : २०२४-२५

अ.क्र.	तालुका	इतर उत्पादने			
		इथेनॉल (हजार लि.)	पेपर (मे. टन)	स्पिरिट / मद्यार्क (हजार लि.)	वीज (कि. वॉट)
(१)	(२)	(९)	(१०)	(११)	(१२)
१	जळगाव (जामोद)	०	०	०	०
२	संग्रामपूर	०	०	०	०
३	शेगाव	०	०	०	०
४	नांदुरा	०	०	०	०
५	मलकापूर	०	०	०	०
६	मोताळा	०	०	०	०
७	खामगाव	०	०	०	०
८	मेहकर	०	०	०	०
९	चिखली	०	०	०	०
१०	बुलढाणा	०	०	०	०
११	देऊळगाव राजा	०	०	०	०
१२	सिंदखेड राजा	०	०	०	०
१३	लोणार	०	०	०	०
	एकूण	०	०	०	०

आधार : प्रादेशिक सहसंचालक (साखर), अमरावती

तक्ता ६.११
विविध प्रकारच्या सहकारी संस्थांचा तपशील

प्रकाशनाचे वर्ष : २०२५
संदर्भ वर्ष : २०२४-२५

जिल्हा : बुलढाणा

अ.क्र.	सहकारी संस्थेचा प्रकार	संस्था (संख्या)	सभासद संख्या (हजार)	खेळते भांडवल (₹ लाख)	स्थुल कर्ज (₹ लाख)	नफ्यातील संस्था (संख्या)	तोड्यातील संस्था (संख्या)	ना-नफा, ना-तोटा झालेल्या संस्था (संख्या)
(१)	(२)	(३)	(४)	(५)	(६)	(७)	(८)	(९)
१	१. कृषि पतसंस्था (एकूण)	५६८.००	४०९.७०	१७२३५५.४६	३३३८९.३८	७९.००	४८९.००	०.००
२	१.१ जिल्हा मध्यवर्ती सहकारी बँका	१.००	५.९०	१०८६३१.४६	१६६२५.३८	१.००	०.००	०.००
३	१.२ प्राथमिक कृषी सहकारी संस्था	५६७.००	४०३.८०	६३७२४.००	१६७६४.००	७८.००	४८९.००	०.००
४	१.३ शेतकरी सेवा संस्था	०.००	०.००	०.००	०.००	०.००	०.००	०.००
५	१.४ लॅम्प्स सहकारी संस्था (आदिवासी सहकारी संस्था)	०.००	०.००	०.००	०.००	०.००	०.००	०.००
६	१.५ धान्य बँका	०.००	०.००	०.००	०.००	०.००	०.००	०.००
७	१.६ इतर	०.००	०.००	०.००	०.००	०.००	०.००	०.००
८	२. बिगर - कृषी पतसंस्था (एकूण)	५२८.००	१०४०.९२	१३८१५४०.८१	७३१५०७.८०	४२०.००	९२.००	१६.००
९	२.१ नागरी बँका	७.००	२०७.९१	३८२३०३.२४	१८३६२५.१७	७.००	०.००	०.००
१०	२.२ नागरी पतसंस्था	३५५.००	८१४.३२	९७००२१.६५	५२४८८६.१०	२६८.००	७१.००	१६.००
११	२.३ कर्मचारी पतसंस्था	१६६.००	१८.६९	२९२१५.९२	२२९९६.५३	१४५.००	२१.००	०.००
१२	२.४ इतर बिगर-कृषी पतसंस्था	०.००	०.००	०.००	०.००	०.००	०.००	०.००
१३	३. पणन संस्था (एकूण)	१९.००	४७.०१	१००५५.८१	०.००	९.००	१०.००	०.००
१४	३.१ जिल्हा पणन संस्था	१.००	०.१६	२.२१	०.००	१.००	०.००	०.००
१५	३.१.१ सर्वसाधारण उद्देशीय	१.००	०.१६	२.२१	०.००	१.००	०.००	०.००
१६	३.१.२ विशेष उद्देशीय	०.००	०.००	०.००	०.००	०.००	०.००	०.००
१७	३.२ प्राथमिक पणन संस्था	१८.००	४६.८५	१००५३.५९	०.००	८.००	१०.००	०.००
१८	३.२.१ सर्वसामान्य तालुका खरेदी विक्री संघ	१२.००	४५.६९	१००३८.७४	०.००	६.००	६.००	०.००
१९	३.२.२ विशेष पणन संस्था	६.००	१.१७	१४.८५	०.००	२.००	४.००	०.००
२०	३.३ इतर पणन संस्था	०.००	०.००	०.००	०.००	०.००	०.००	०.००
२१	४. एकूण उत्पादक सहकारी संस्था	३३३.००	५९.१३	८८४२१९.११	०.००	१८५.००	१४८.००	०.००
२२	४.१ साखर कारखाने	०.००	०.००	०.००	०.००	०.००	०.००	०.००
२३	४.२ इतर शेती प्रक्रिया संस्था	८.००	१०.७८	०.००	०.००	२.००	६.००	०.००
२४	४.३ विणकर संस्था	०.००	०.००	०.००	०.००	०.००	०.००	०.००
२५	४.४ विणकर संस्था (हातमाग)	१.००	०.०४	१७७०.००	०.००	०.००	१.००	०.००
२६	४.५ औद्योगिक वसाहती (संस्था)	१.००	०.१२	२७.८४	०.००	१.००	०.००	०.००
२७	४.६ इतर औद्योगिक संस्था	५४.००	१४.७२	१.२१	०.००	२०.००	३४.००	०.००
२८	४.७ दुग्ध व्यवसाय संस्था	६०.००	४.५५	५२२.२१	०.००	३.००	५७.००	०.००
२९	४.८ मत्स्यव्यवसाय संस्था	१८२.००	५.७६	४४.००	०.००	१४७.००	३५.००	०.००
३०	४.९ सहकारी सूत गिरण्या	३.००	२१.५६	८८१८५२.१२	०.००	०.००	३.००	०.००
३१	४.१० उपसा जलसिंचन संस्था	२३.००	१.५१	१.०३	०.००	११.००	१२.००	०.००

अ.क्र.	सहकारी संस्थेचा प्रकार	संस्था (संख्या)	सभासद संख्या (हजार)	खेळते भांडवल (₹ लाख)	स्थुल कर्ज (₹ लाख)	नफ्यातील संस्था (संख्या)	तोट्यातील संस्था (संख्या)	ना-नफा, ना-तोटा झालेल्या संस्था (संख्या)
(१)	(२)	(३)	(४)	(५)	(६)	(७)	(८)	(९)
३२	४.११ इतर उत्पादक संस्था	१.००	०.११	०.७०	०.००	१.००	०.००	०.००
३३	५. सामाजिक सेवा व इतर सहकारी संस्था (एकूण)	४७८.००	२३.३६	५.७३	०.००	२३३.००	२४५.००	०.००
३४	५.१ ग्राहक भांडारे	१९.००	१२.८७	०.६१	०.००	९.००	१०.००	०.००
३५	५.२ गृहनिर्माण संस्था	११०.००	२.६९	२.७७	०.००	५५.००	५५.००	०.००
३६	५.३ कामगार कंत्राटदार संस्था	१४१.००	३.५९	२.२९	०.००	८४.००	५७.००	०.००
३७	५.४ इतर सहकारी संस्था	२०८.००	४.२१	०.०६	०.००	८५.००	१२३.००	०.००
	एकूण संस्था	१९२६.००	१५८०.१२	२४४८१७६.९२	७६४८९७.१८	९२६.००	९८४.००	१६.००

आधार : जिल्हा उप निबंधक, सहकारी संस्था, बुलढाणा

तक्ता ६.१२
सहकारी संस्थांची लेखापरीक्षण वर्गाप्रमाणे संख्या

जिल्हा : बुलढाणा

प्रकाशनाचे वर्ष : २०२५
संदर्भ वर्ष : २०२४-२५

अ.क्र.	तालुका	लेखापरीक्षण वर्गाप्रमाणे सहकारी संस्था				वर्गीकरण न केलेल्या संस्था	लेखापरीक्षण न झालेल्या संस्था	एकूण सहकारी संस्था
		अ	ब	क	ड			
(१)	(२)	(३)	(४)	(५)	(६)	(७)	(८)	(९)
१	जळगाव (जामोद)	४	११	३९	०	०	२	५६
२	संग्रामपूर	२	७	३२	०	०	२	४३
३	शेगाव	६	१९	५३	०	०	९	८७
४	नांदुरा	५	१८	५४	०	०	१	७८
५	मलकापूर	१२	३२	३६	०	०	१	८१
६	मोताळा	५	२३	७३	०	०	१	१०२
७	खामगाव	१२	२८	८५	०	०	९	१३४
८	मेहकर	२४	३०	७०	०	०	१०	१३४
९	चिखली	५५	३३	७३	०	०	२०	१८१
१०	बुलढाणा	६७	८३	६८	०	०	२८	२४६
११	देऊळगाव राजा	६	२८	३४	०	०	१०	७८
१२	सिंदखेड राजा	४	९	४९	०	०	५	६७
१३	लोणार	६	५	३८	०	०	३	५२
	एकूण	२०८	३२६	७०४	०	०	१०१	१३३९

आधार : जिल्हा विशेष लेखापरीक्षक वर्ग -१, सहकारी संस्था, बुलढाणा

तक्ता ६.१३
जिल्हा कार्यक्षेत्र असलेल्या सहकारी बँकाचे कार्य

जिल्हा : बुलढाणा

प्रकाशनाचे वर्ष : २०२५
संदर्भ वर्ष : २०२४-२५
(₹ हजार)

अ. क्र.	बाब	जिल्हा मध्यवर्ती सहकारी बँक लि.	राज्य कृषी व ग्रामीण विकास बँक
(१)	(२)	(३)	(४)
१	बँक शाखा (संख्या)	४८	०
२	सभासद (संख्या)		
	२.१ संस्था सभासद	१४०४	०
	२.२ वैयक्तिक सभासद	४५००	०
३	भाग भांडवल	८७५५४४	०
४	राखीव व इतर निधी	४६५८९२६	०
५	ठेवी	४७९०९५६	०
६	खेळते भांडवल	१०८६३१४६	०
७	अल्प मुदतीची कर्जे वाटप		
	७.१ रोख पत	३७९३५९	०
	७.२ वटविलेली बिले	०	०
	७.३ एकूण (७.१+७.२)	३७९३५९.००	०.००
	७.४ पैकी कृषि कर्जे	३७९३५९	०.००
८	मध्यम मुदतीची कर्जे वाटप	१२७८४७९	०.००
९	दीर्घ मुदतीची कर्जे	४७००.००	०.००
१०	येणे कर्ज		
	१०.१ अल्प मुदतीची कर्जे	३७४८३८५.००	०.००
	१०.२ मध्यम मुदतीची कर्जे	१८२४६६२	०.००
	१०.३ दीर्घ मुदतीची कर्जे	५७८२६.००	०.००
११	थकलेले कर्जे		
	११.१ अल्प मुदतीची कर्जे	३२७५०८१.००	०.००
	११.२ मध्यम मुदतीची कर्जे	६९४३४६	०.००
	११.३ दीर्घ मुदतीची कर्जे	१०९८६	०.००

टीप : मा. विभागीय सहनिबंधक, सहकारी संस्था, अमरावती यांचे आदेश जा. क्र. अवसायन/भुवि. बँक, बुलढाणा/३९२१/२०२४, दि. ३१/१२/२०२४ अन्वये राज्य कृषी व ग्रामीण विकास बँके(भूविकास बँक) ची नोंदणी रद्द करण्यात आली असल्याचे कळविले आहे.
आधार : १. व्यवस्थापक, जिल्हा सहकारी कृषि ग्रामीण बहुउद्देशीय विकास बँक, बुलढाणा २. जिल्हा उप निबंधक, सहकारी संस्था, बुलढाणा

तक्ता ६.१४
बिगर-कृषी सहकारी पतसंस्थांचे कार्य

जिल्हा : बुलढाणा

प्रकाशनाचे वर्ष : २०२५
संदर्भ वर्ष : २०२४-२५
(₹ हजार)

अ. क्र.	बाब	संस्था प्रकार				
		प्राथमिक सहकारी बँका		इतर बिगर - कृषी पतसंस्था		
		नागरी बँका	कर्मचारी पतपेढी आणि इतर (सेवक बँक)	नागरी पतसंस्था	कर्मचारी पतपेढी	इतर
(१)	(२)	(३)	(४)	(५)	(६)	(७)
१	संस्था संख्या	७	०	३५५	१६६	०
२	सभासद संख्या	२०७९११	०	८१४३१८	१८६८६	०
३	भाग भांडवल	१०५४२९६	०	२७०५६८५	२०४२०३३	०
४	राखीव व इतर निधी	४१८०१२३	०	४३७०९७९	५३७८३३.९	०
५	ठेवी	३१०२०१४४	०	१२२०९७४४८	५६३२३१.३	०
६	खेळते भांडवल	३८२३०३२४	०	९७००२१६५	२९२१५९२	०
७	कर्जे					
	७.१ दिलेली कर्जे	१८३६२५१७	०	५२४८८६१०	२२९९६५३	०
	७.१ दिलेली कर्जे	६४४३७१५	०	१४६६४७३०	१२०७०६३	०
	७.३ येणे कर्जे	१९२९३५७४	०	२०६९८३९२	२३७१४६२	०
	७.४ थकित कर्जे	२२८३६६१	०	२२५९९६५	११७०६६	०

आधार : जिल्हा उप निबंधक, सहकारी संस्था, बुलढाणा

तक्ता ६.१५

परवानाधारक सावकारांची संख्या आणि त्यांनी दिलेली कर्जे

प्रकाशनाचे वर्ष : २०२५

जिल्हा : बुलढाणा

संदर्भ वर्ष : २०२४-२५

(₹ हजार)

अ.क्र.	तालुका	परवानाधारक सावकारांची संख्या	व्यापाऱ्यांना दिलेली कर्जे	इतरांना दिलेली कर्जे	एकूण (४+५)
(१)	(२)	(३)	(४)	(५)	(६)
१	जळगाव (जामोद)	१	०	१८६५०	१८६५०
२	संग्रामपूर	०	०	०	०
३	शेगाव	५	०	११९१९०	११९१९०
४	नांदुरा	७	०	१०९४५०	१०९४५०
५	मलकापूर	४	०	८५५२०	८५५२०
६	मोताळा	०	०	०	०
७	खामगाव	२६	०	४६१४००	४६१४००
८	मेहकर	१८	०	२८१३००	२८१३००
९	चिखली	१२	०	२०७६५०	२०७६५०
१०	बुलढाणा	९	०	१०२०६०	१०२०६०
११	देऊळगाव राजा	५	०	७८४८०	७८४८०
१२	सिंदखेड राजा	३	०	७४४०	७४४०
१३	लोणार	४	०	५७९०	५७९०
एकूण		९४	०	१४७६९३०	१४७६९३०

आधार : जिल्हा उपनिबंधक, सहकारी संस्था, बुलढाणा

तक्ता ६.१६
जिल्हा आणि प्राथमिक पणन संस्थांचे कार्य

जिल्हा : बुलढाणा

प्रकाशनाचे वर्ष : २०२५
संदर्भ वर्ष : २०२४-२५
(₹ हजार)

अ.क्र.	तालुका	संस्था संख्या	सभासद संख्या	खेळते भांडवल	खरेदीची किंमत			विक्रीची किंमत			उपभोग्य वस्तूंची एकूण विक्री
					कृषी उत्पादन	शेतीच्या गरजेच्या वस्तू	उपभोगाच्या वस्तू	मालक म्हणून	अडत्या म्हणून	एकूण	
(१)	(२)	(३)	(४)	(५)	(६)	(७)	(८)	(९)	(१०)	(११)	(१२)
१	जळगाव (जामोद)	१	३९७८	८२१६	०	०	०	०	०	०	०
२	संग्रामपूर	२	८१८७	६०००७	०	०	०	०	०	०	०
३	शेगाव	१	२५५३	८४८८२६	०	०	०	०	०	०	०
४	नांदुरा	१	४९११	६१९५	०	०	०	०	०	०	०
५	मलकापूर	१	५३६	५८१०	०	०	०	०	०	०	०
६	मोताळा	१	११	५८	०	०	०	०	०	०	०
७	खामगाव	२	३४८८	२५७३७	०	०	०	०	०	०	०
८	मेहकर	२	५१२८	१४०६४	०	०	०	०	०	०	०
९	चिखली	२	३००४	६१७२	०	०	०	०	०	०	०
१०	बुलढाणा	२	२८९८	३७५०	०	०	०	०	०	०	०
११	देऊळगाव राजा	१	५५१७	६९४६	०	०	०	०	०	०	०
१२	सिंदखेड राजा	१	३०५०	३८८३	०	०	०	०	०	०	०
१३	लोणार	२	३७५१	१५९१७	०	०	०	०	०	०	०
एकूण		१९	४७०१२	१००५५८०.४८२	०	०	०	०	०	०	०

टीप : तालुका कार्यालयाकडून प्राप्त माहितीनुसार.

आधार : जिल्हा उपनिबंधक, सहकारी संस्था, बुलढाणा

तक्ता ६.१७

नियंत्रित बाजारपेठातील कृषी मालांची वार्षिक आवक

जिल्हा : बुलढाणा

प्रकाशनाचे वर्ष : २०२५
संदर्भ वर्ष : २०२४-२५
(₹ हजार)

अ.क्र.	तालुका	कृषी उत्पन्न बाजार समित्यांची संख्या	उप बाजारपेठांची संख्या	भात		तांदूळ		नागली	
				आवक (टन)	मूल्य	आवक (टन)	मूल्य	आवक (टन)	मूल्य
१	२	३	४	५	६	७	८	९	१०
१	जळगाव (जामोद)	१	३	०	०	०	०	०	०
२	संग्रामपूर	१	३	०	०	०	०	०	०
३	शेगाव	१	१	०	०	०	०	०	०
४	नांदुरा	१	२	०	०	०	०	०	०
५	मलकापूर	१	१	०	०	०	०	०	०
६	मोताळा	१	१	०	०	०	०	०	०
७	खामगाव	१	२	०	०	०	०	०	०
८	मेहकर	१	२	०	०	०	०	०	०
९	चिखली	१	२	०	०	०	०	०	०
१०	बुलढाणा	१	२	०	०	०	०	०	०
११	देऊळगाव राजा	१	१	०	०	०	०	०	०
१२	सिंदखेड राजा	१	२	०	०	०	०	०	०
१३	लोणार	१	२	०	०	०	०	०	०
एकूण		१३	२४	०	०	०	०	०	०

पुढेचालु...

तक्ता ६.१७

नियंत्रित बाजारपेठातील कृषी मालांची वार्षिक आवक

जिल्हा : बुलढाणा

प्रकाशनाचे वर्ष : २०२५
संदर्भ वर्ष : २०२४-२५
(₹ हजार)

अ.क्र.	तालुका	मूग		कुलीथ		कांदा		उडीद		गहू	
		आवक (टन)	मूल्य	आवक (टन)	मूल्य	आवक (टन)	मूल्य	आवक (टन)	मूल्य	आवक (टन)	मूल्य
१	२	११	१२	१३	१४	१५	१६	१७	१८	१९	२०
१	जळगाव (जामोद)	१५	९३०	०	०	०	०	३	२०७	११८३	२६०२६
२	संग्रामपूर	०	०	०	०	०	०	०	०	३०७८	६७७१६
३	शेगाव	१२१	७५०२	०	०	०	०	२००	१३७००	२८०६	६१७३२
४	नांदुरा	७२०	४४६४०	०	०	३१	७७५	७३७	५०११६	१०५०६	२३११३२
५	मलकापूर	१५३	९४८६	०	०	३०५३	४४०१५	१७०	११६४५	७४००	१६२८००
६	मोताळा	०	०	०	०	०	०	०	०	६२	१३६४
७	खामगाव	३४५	२१३५९	०	०	०	०	८३.३६	५७५१.८४	३८१.१	८३८४.२
८	मेहकर	१८७	११५९४	०	०	०	०	०	०	१३३.६	२९३९.२
९	चिखली	४८	२९७६	०	०	०	०	३७८७	२५३७२९	१३३४	२९३४८
१०	बुलढाणा	१६	९९२	०	०	०	०	१३	८९७	२२०	४८४०
११	देऊळगाव राजा	२८	१७२३.६	०	०	०	०	६.२	४२७.८	७४५.३	१६३९६.६
१२	सिंदखेड राजा	०	०	०	०	०	०	०	०	०	०
१३	लोणार	९७८	६०६३६	०	०	०	०	१५९४	१०९९८६	१७७.१९	३८९८.१८
	एकूण	२६१०.३	१६१८३८.६	०	०	३०८४	४४७९०	६५९३.५६	४४६४५९.६४	२८०२६.१९	६१६५७६.१८

पुढेचालु. . .

तक्ता ६.१७

नियंत्रित बाजारपेठातील कृषी मालांची वार्षिक आवक

जिल्हा : बुलढाणा

संदर्भ वर्ष : २०२४-२५

(₹ हजार)

अ.क्र.	तालुका	बाजरी		ज्वारी		तूर		सोयाबीन		मका	
		आवक (टन)	मूल्य	आवक (टन)	मूल्य	आवक (टन)	मूल्य	आवक (टन)	मूल्य	आवक (टन)	मूल्य
१	२	२१	२२	२३	२४	२५	२६	२७	२८	२९	३०
१	जळगाव (जामोद)	०	०	२१३.२	४४७७.२	२२२६	१६६१५०	४९९०	१९७१०५	७५५.३	१५८६१.३
२	संग्रामपूर	०	०	५.७६६	१२१.०८६	६८७६	५१५७००	१३२४३	५२३०९८.५	०	०
३	शेगाव	०	०	४०४.७	८४९८.७	१०२४६	७६८४५०	३२०४८	१२६५८९६	०	०
४	नांदुरा	१०६	२१२१.२५	२४५.३६	५१५२.५६	६६१३.१	४९५९८२.५	१४७५३.९	५८२७७९.०५	०	०
५	मलकापूर	१२३	२७७२	९०५.७	१९०१९.७	२६७६८	२००७६००	२९८२३	११७८००८.५	०	०
६	मोताळा	०	०	५८	१२१८	२०	१५००	०	०	०	०
७	खामगाव	६६२	१४९६०.९६	६५५.०४	१३७५५.८४	४३७७२.४	३२८२९३०	१४८३८८१	५८६१३२९९.५	०	०
८	मेहकर	०	०	१०५.५	२२१५.५	३५८९	२६९१७५	२०३५४	८०३९८३	०	०
९	चिखली	३६.७	७७१.३	४४९.१	९४३१.१	४३५०	३२६२५०	१९३९१	७६५९४४.५	८	१६८
१०	बुलढाणा	०	०	२६४	५५४४	२७७	२०७७५	३१३६.५	१२३८९१.७५	१०१२.०५	२१२५३.०५
११	देऊळगाव राजा	२४८.८	५५६४.१	८८२.२	१८५२६.२	२२०.५	१६५३७.५	१५२०.९	६००७५.५५	०	०
१२	सिदखेड राजा	६२.५	१४३७.५	२४२.७	५०९६.७	२०६.२	१५४६५	३४५३.१	१३६३९७.४५	४३६.४	९१६४.४
१३	लोणार	०	०	४२८	८९८८	६१७७.२	४६३२९०	२२४०४.३	८८४९६९.८५	०	०
	एकूण	१२३९	२७६२७.११	४८५९.२६६	१०२०४४.५८६	१११३४१.४	८३५०६०५	१६४८९९८.७	६५१३५४४८.६५	२२११.७५	४६४४६.७५

आधार : कृषी उत्पन्न बाजार समिती (सर्व)जि. बुलढाणा

तक्ता ६.१८
निवडक कृषि मालाच्या त्रैमासिक सरासरी घाऊक किंमती

जिल्हा : बुलढाणा

प्रकाशनाचे वर्ष : २०२५
संदर्भ वर्ष : २०२४-२५

अ.क्र	कृषि मालाचे नांव	कृषि मालाचा वाण	त्रैमासिक सरासरी घाऊक किंमती (प्रति क्विंटल मूल्य ₹)							
			एप्रिल-जून	मागील वर्षीच्या तुलनेत शोकडा वाढ / घट (टक्केवारी)	जुलै-सप्टेंबर	मागील वर्षीच्या तुलनेत शोकडा वाढ / घट (टक्केवारी)	ऑक्टोबर-डिसेंबर	मागील वर्षीच्या तुलनेत शोकडा वाढ / घट (टक्केवारी)	जानेवारी-मार्च	मागील वर्षीच्या तुलनेत शोकडा वाढ / घट (टक्केवारी)
(१)	(२)	(३)	(४)	(५)	(६)	(७)	(८)	(९)	(१०)	(११)
१	ज्वारी	संकरित	२१३०	५	२१४६	१२	२०२७	२	२१६१	३३
२	बाजरी	सुधारित	२१२०	२१	१७०२	-१०	१८८९	-६	२०२२	७
३	गहू	सुधारित	२६०७	-१७	२५४९	-६	२३९२	४	२४७१	१६
४	घेवडा	-	०	०	०	०	०	०	०	०
५	मूग	हिरवा	५९४३	१	६१३७	-१५	६७०५	११	५३६४	-१७
६	चवळी	स्थानिक	६२६०	३७	६३७५	२०	७०००	०	६३००	०
७	मका	स्थानिक	१७४४	-४०	१९७६	-१९	१७६९	-३८	१८१६	-४२
८	सोयाबीन	३३५	४०१५	-६	४१९७	१	३८१३	-३९	३९२०	-२६
९	तूर	लाल	९५८१	४०	८७२१	१२	७३७४	०	६९७०	-१०
१०	हरभरा	गावरान	५३९१	२६	५९०५	३९	५३३४	३३	५५२२	३
११	उडीद	काळा	५८८७	९	५८८०	-१६	४९२०	-३२	५०५४	-१४
१२	भूईमूग	ढोबळा	५७५०	४३	५७५०	२५	५१६५	-११	५२५०	-३
१३	कांदा	स्थानिक	१७९०	४६६	२७९५	१९४	२४८८	३४	१६५०	३८
१४	मिरची	-	३३७०	-७१	४०००	-५६	०	-१००	६२००	-४६
१५	भात	-	०	०	०	०	०	०	०	०
१६	धना	-	०	०	०	०	०	०	०	०
१७	गूळ	-	०	०	०	०	०	०	०	०
१८	कापूस	लांबधागा	६३३०	२३	७१८५	७	६०३८	२	६७७८	-५

आधार : कृषी उत्पन्न बाजार समिती, जि. बुलढाणा

तक्ता ६.१९

सहकारी सूत गिरण्या, हातमाग व यंत्रमाग यांचा तपशील

जिल्हा : बुलढाणा

प्रकाशनाचे वर्ष : २०२५
संदर्भ वर्ष : २०२४-२५
(₹ हजार)

अ) सहकारी सूत गिरण्या										
अ.क्र.	तालुका	एकूण गिरण्यांची संख्या	उत्पादन चालू असलेल्या गिरण्यांची संख्या	सभासद संख्या (हजारात)	भाग भांडवल (₹ हजारात)	त्यापैकी राज्य शासनाचे (₹ हजारात)	चात्यांची संख्या लाखात	उत्पादीत सूताचे मूल्य (₹ हजारात)	तोटयातील गिरण्या (संख्या)	तोटा (₹ हजारात)
(१)	(२)	(३)	(४)	(५)	(६)	(७)	(८)	(९)	(१०)	(११)
१	जळगाव (जामोद)	१	१	८	७१२१२	६१७२७	०.२३१६	०	१	२३३
२	संग्रामपूर	०	०	०	०	०	०	०	०	०
३	शेगाव	०	०	०	०	०	०	०	०	०
४	नांदुरा	०	०	०	०	०	०	०	०	०
५	मलकापूर	०	०	०	०	०	०	०	०	०
६	मोताळा	०	०	०	०	०	०	०	०	०
७	खामगाव	०	०	०	०	०	०	०	०	०
८	मेहकर	०	०	०	०	०	०	०	०	०
९	चिखली	१	०	२	३०११६५	२७००००	०.१३०५६	०	०	०
१०	बुलढाणा	०	०	०	०	०	०	०	०	०
११	देऊळगाव राजा	१	०	१	४४०५३८	३५०५३८	०.२५	०	०	०
१२	सिंदखेड राजा	१	०	७	१०००००	७२१८०	०.०७२	०	०	०
१३	लोणार	०	०	०	०	०	०	०	०	०
	एकूण	४	१	१८.३	९१२९१५	७५४४४५	०.६८४१६	०	१	२३३

पुढेचालु...

तक्ता ६.१९

सहकारी सूत गिरण्या, हातमाग व यंत्रमाग यांचा तपशील

प्रकाशनाचे वर्ष : २०२५

संदर्भ वर्ष : २०२४-२५

(₹ हजार)

जिल्हा : बुलढाणा

ब) सहकारी हातमाग व यंत्रमाग									
अ.क्र	तालुका	एकूण संस्था संख्या	सभासद संख्या (हजारात)	भाग भांडवल (₹ हजारत)	त्यापैकी राज्य शासनाचे (₹ हजारत)	मागांची संख्या	उत्पादीत मूल्य (₹ हजारत)	तोटयातील संस्था (संख्या)	तोटा (₹ हजारत)
(१)	(२)	(१२)	(१३)	(१४)	(१५)	(१६)	(१७)	(१८)	(१९)
१	जळगाव (जामोद)	०	०	०	०	०	०	०	०
२	संग्रामपूर	०	०	०	०	०	०	०	०
३	शेगाव	०	०	०	०	०	०	०	०
४	नांदुरा	०	०	०	०	०	०	०	०
५	मलकापूर	०	०	०	०	०	०	०	०
६	मोताळा	०	०	०	०	०	०	०	०
७	खामगाव	१	०.०४	१७७०	११७०	०	०	१	९९
८	मेहकर	०	०	०	०	०	०	०	०
९	चिखली	०	०	०	०	०	०	०	०
१०	बुलडाणा	०	०	०	०	०	०	०	०
११	देऊळगाव राजा	०	०	०	०	०	०	०	०
१२	सिंदखेड राजा	०	०	०	०	०	०	०	०
१३	लोणार	०	०	०	०	०	०	०	०
	एकूण	१	०.०४	१७७०	११७०	०	०	१	९९

आधार : प्रादेशिक उपसंचालक, वस्त्रोद्योग, नागपूर.

७

पायाभूत सुविधा

तक्ता ७.१
जिल्ह्यातील विजेचा वापर

प्रकाशनाचे वर्ष : २०२५
संदर्भ वर्ष : २०२४-२५

जिल्हा : बुलढाणा

अ.क्र	तालुका	एकूण विजेचा वापर (००० किलो वॉट तास)							विजेचा दरडोई वापर (किलो वॉट तास)	वीज जोडण्यांची संख्या (लाखात)
		घरगुती	व्यापारी कामासाठी लघुशक्ती साठी	औद्योगिक	सार्वजनिक दिवाबत्ती	कृषि	इतर	एकूण		
(१)	(२)	(३)	(४)	(५)	(६)	(७)	(८)	(९)	(१०)	(११)
१	जळगाव (जामोद)	१६५७५.४६	१६२१	३०४४	१५३६	५४१९९	६३१.४५४	७७६०६.३४	४५३.८६	०
२	संग्रामपूर	११६५४.१५	११६६	२१२५	६५३	७०५७२	३३१.०२५	८६५०१.२५	५९४.८५	०
३	शेगाव	२८७७२.५२ १	५६२७	६०८४	५३१	२२५४१	७९९६.६४५	७१५५१.४८	४०६.८९	०
४	नांदुरा	२९५९२.०९९	३७१४	७६५१	१६९४	४१४८४	७२३.२८३	८४८५८.३२	४३६.६५	१
५	मलकापूर	३४२४६.०० ४	५७२१	२६९१०	३३२६	४७४०३	१४६९.९४	११९०७५.८६	५९२.३८	१
६	मोताळा	१७२५१.७१ ७	१४१२	५५०९	३८३०	७३५०३	४५०.९५६	१०१९५६.०१	५७६.९६	१
७	खामगाव	५७१९६.५७ १	१०३१८	४५१६६	५२८७	९९००२	२९६६.२८१	२१९९३५.८१	६१७.२८	१
८	मेहकर	२८४१३.३९ ५	४८५०	१९४५५	५७५८	१२३१५७	१०३०.४६७	१८२६६३.१३	६२४.७४	१
९	चिखली	३३१९६.७५ ५	६३७६	१२६६४	१९६५	११८४०८	१४४४.९८६	१७४०५५.०८	५५६.८१	१
१०	बुलढाणा	५४१४२.०२	९६०१	१००७५	६६६०	१३८६९१	४५२८.०५५	२२३६९६.४७	७०२.८	१
११	देऊळगाव राजा	१५००९.३७३	२७३३	७५१३	२२८१	९०२१०	८१७.१३८	११८५६३.१३	८५७.५५	०
१२	सिंदखेड राजा	१३३३२.१५९	१७०३	२८९९	३८९	७८३७७	१२१९.६६२	९७९१९.१८	५१५.८२	१
१३	लोणार	१३१२८.६८४	१९६६	३५०४	१३२८	७७९८२	७९६.४	९८७०४.४७	५९५.९५	०
	एकूण	३५२५१०.९१	५६८०७.६१	१५२५९६.४७	३५२३६.६१	१०३५५२८.६३	२४४०६.२९	१६५७०८६.५३	५८३.९८	७.९२

आधार : अधिक्षक अभियंता, महाराष्ट्र राज्य वीज वितरण कंपनी मर्या., बुलढाणा

तक्ता ७.२
मोटार वाहनांची संख्या

प्रकाशनाचे वर्ष : २०२५
संदर्भ वर्ष : २०२४-२५

जिल्हा : बुलढाणा

अ. क्र.	बाब		एकुण नोंदणीकृत वाहने संदर्भ वर्ष मार्च २०२५ अखेर	संदर्भ वर्षात नोंदणीकृत वाहने	इंधनाच्या प्रकारानुसार वाहने				गेल्या वर्षातील वाहनांची संख्या	गेल्या वर्षाच्या तुलनेत शकडा वाढ
					डिझेल	पेट्रोल	सी.एन.जी. / एल.पी.जी.	इलेक्ट्रिक वाहने		
(१)	(२)	(३)	(४)	(५)	(६)	(७)	(८)	(९)	(१०)	(११)
१	प्रवासी वाहने	बसेस	२१८	२२	२२	०	०	०	८	१७५.००
२		मोटारी आणि स्टेशन वॅगन्स	४३७५३	३६४१	१७४७	१२७०	३६४	२६०	३०३९	१९.८१
३		जीप	८८०१	५७४	५७४	०	०	०	३११	८४.५७
४		टॅक्सी	१२०	२९	२९	०	०	०	११	१६३.६४
५		तीन चाकी वाहने (रिक्शा) अ) ३-सीटर	१५७१५	३२८	१९५	११२	०	२१	२२४	४६.४३
६		तीन चाकी वाहने (रिक्शा) ब) ६-सीटर	०	०	०	०	०	०	०	०.००
७		दुचाकी वाहने	५१६४७८	३३५७३	०	३२१५२	०	१४२१	२९९९९	११.९१
८		रुग्णवाहिका	२८१	२४	२१	३	०	०	९	१६६.६७
९		शाळेच्या बसेस	५९७	५०	५०	०	०	०	६७	-२५.३७
एकूण प्रवासी वाहने			५८५९६३	३८२४१	२६३८	३३५३७	३६४	१७०२	३३६६८	१३.५८
१	माल वाहतूक-वाहने	तीन चाकी	६४६०	२२१	११९	७०	०	३२	९८	१२५.५१
२		चार चाकी	१८४३२	८३१	७०५	९०	०	३६	८५२	-२.४६
३		ट्रॅक्टर्स	३६९२९	२५०७	२५०७	०	०	०	२४४५	२.५४
४		जोड वाहने	१४१९५	४३७	४३७	०	०	०	३२०	३६.५६
५		इतर	१०७८	१०२४	१०२४	०	०	०	६६९	५३.०६
एकूण माल वाहतूक-वाहने			७७०९४	५०२०	४७९२	१६०	०	६८	४३८४	१४.५१
जिल्हयातील एकूण वाहने			६६३०५७	४३२६१	७४३०	३३६९७	३६४	१७७०	३८०५२	१३.६९

आधार : उपप्रादेशिक परिवहन अधिकारी, बुलढाणा

७.२(अ)
अनुज्ञप्ती धारकांची संख्या

प्रकाशनाचे वर्ष : २०२५
संदर्भ वर्ष : २०२४-२५

जिल्हा : बुलढाणा

अ.क्र.	बाब		चालू वर्षातील अनुज्ञप्ती धारकांची संख्या	मागील वर्षातील अनुज्ञप्ती धारकांची संख्या	गेल्या वर्षाच्या तुलनेत शेकडा वाढ/घट
(१)	(२)	(३)	(४)	(५)	(६)
१	अनुज्ञप्ती धारकांची	हलकी वाहने	४३०५१	३८२८६	१२.४५
२	अनुज्ञप्ती धारकांची	जड वाहने	१०८५	१०३७	४.६३
३	अनुज्ञप्ती धारकांची	ऑटोरिक्षा	८२७	५०८	६२.८०
४	अनुज्ञप्ती धारकांची	एकूण	४४९६३	३९८३१	१२.८८

आधार : उपप्रादेशिक परिवहन अधिकारी, बुलढाणा

तक्ता ७.३
महाराष्ट्र राज्य मार्ग परिवहन महामंडळाची प्रवासी वाहतूक

जिल्हा : बुलढाणा

प्रकाशनाचे वर्ष : २०२५
संदर्भ वर्ष : २०२४-२५

अ.क्र.	बाब	२०२२-२३	२०२३-२४	२०२४-२५	२०२३-२४ च्या तुलनेत २०२४-२५ मधील शोकडा बदल (टक्केवारी)
(१)	(२)	(३)	(४)	(५)	(६)
१	वर्ष अखेरीस मार्गांची संख्या	५०२	४५९	५२४	१४.१६
२	मार्गांची एकूण लांबी (कि.मी.)	३२०८८.००	३३१४९.००	३८७४२.००	१६.८७
३	मार्गांची सरासरी लांबी (कि.मी.)	६३.९२	७२.२२	७३.९४	२.३८
४	वर्षातील अस्तित्वात असलेल्या बसगाडयांची संख्या	४३२	४२६	३८१	-१०.५६
५	प्रतिदिन सरासरी सार्थ किमी (लाख)	१.२१	१.२८	१.२७	-०.७८
६	रस्त्यावर धावणाऱ्या बस गाडयांची दैनिक सरासरी संख्या	३५१.००	३७०.००	३५३.००	-४.५९
७	प्रवाशांची दैनिक सरासरी (संख्या लाखात)	१.५७	२.०९	१.९२	-८.१३
८	वाहतुकीमुळे वर्षात मिळालेले उत्पन्न (₹ लाख)	१३००२.५०	१३०९८.१३	१३२०३.०७	०.८०
९	दर प्रवाशामागे मिळालेले सरासरी उत्पन्न (₹ दर दिवशी)	२२.६९	१७.१७	१८.८४	९.७३

आधार : विभागीय नियंत्रक, महाराष्ट्र राज्य मार्ग परिवहन मंडळ, बुलढाणा

तक्ता ७.४
स्थानिक स्वराज्य संस्थांचे वाहतूक उपक्रम

जिल्हा : बुलढाणा

प्रकाशनाचे वर्ष : २०२५
संदर्भ वर्ष : २०२४-२५

अ. क्र.	बाब	परिमाण	महानगरपालिका / नगरपालिका
(१)	(२)	(३)	(४)
१	वर्षामध्ये प्रवासी वाहतूक केलेल्या एकूण अंतराची दैनिक सरासरी	(कि.मी.)	०
२	दैनिक सरासरी प्रवासी	(संख्या)	०
अ)	त्यापैकी विद्यार्थी, अपंग, वरिष्ठ नागरिक, रूग्ण प्रवाश्यांची	(संख्या)	०
३	परिवहन सेवेसाठी वापरत असणा-या दैनिक बसेसची	(सरासरी संख्या)	०
अ)	स्थानिक स्वराज्य	(संख्या)	०
ब)	कंत्रांटदार	(संख्या)	०
क)	इतर	(संख्या)	०
४	निव्वळ नफा/तोटा	(₹ लाख)	०

टीप : स्थानिक स्वराज्य संस्थेंतर्गत वाहतूक सेवा उपलब्ध नाही. तसेच S.T. महामंडळाकडून चालवल्या जात नाही.
आधार : मुख्याधिकारी, नगरपंचायत, नगर पालिका जि. बुलढाणा.

तक्ता ७.५
पोस्ट आणि दूरध्वनी सेवा यांची आकडेवारी

प्रकाशनाचे वर्ष : २०२५
संदर्भ वर्ष : २०२४-२५

जिल्हा : बुलढाणा

अ. क्र.	तालुका	पोस्टांची संख्या	पत्र-पेट्यांची संख्या	पोस्टमनांची संख्या	पोस्टाची सुविधा असलेल्या गावांची संख्या	वैयक्तिक दूरध्वनी संख्या			सार्वजनिक दूरध्वनी केंद्रांची संख्या (PCO)
						ग्रामीण	नागरी	एकूण	
(१)	(२)	(३)	(४)	(५)	(६)	(७)	(८)	(९)	(१०)
१	जळगाव (जामोद)	१९	८२	२२	६५	३	१५१	१५४	०
२	संग्रामपूर	१८	७७	१६	६९	३४	५९	९३	०
३	शेगाव	१९	५६	१६	६४	१	२५९	२६०	०
४	नांदुरा	२७	८२	२०	८९	९	१२३	१३२	०
५	मलकापूर	२९	१३६	३४	७४	१४	१३४	१४८	०
६	मोताळा	२६	९६	१८	९४	९	१२५	१३४	०
७	खामगाव	४७	१५६	४८	१४१	१५	११८२	११९७	०
८	मेहकर	३७	१४९	३८	१२५	५२	२०२	२५४	०
९	चिखली	४०	१५५	३३	१३७	१११	८९	२००	०
१०	बुलढाणा	३४	१५१	४४	९७	८	५३४	५४२	०
११	देऊळगाव राजा	१८	७२	१७	६४	०	१५	१५	०
१२	सिंदखेड राजा	२७	९३	२८	१०१	८	१०	१८	०
१३	लोणार	२५	६०	१८	७६	५	५	१०	०
एकूण		३६६	१३६५	३५२	११९६	२६९	२८८८	३१५७	०

आधार : १. जिल्हा टपाल अधीक्षक जनरल टपाल कार्यालय, बुलढाणा २. मुख्य महाव्यवस्थापक, भारत संचार निगम लिमिटेड बुलढाणा

तक्ता ७.६
प्रकार व पृष्ठभाग यानुसार रस्त्यांची लांबी

जिल्हा : बुलढाणा

प्रकाशनाचे वर्ष : २०२५
संदर्भ वर्ष : २०२४-२५
लांबी : कि.मी मध्ये

अ. क्र.	बाब	रस्त्याचा प्रकार							
		राष्ट्रीय महामार्ग	द्रुतगती मार्ग	प्रमुख राज्य महामार्ग	राज्य महामार्ग	प्रमुख जिल्हा रस्ते	इतर जिल्हा रस्ते	ग्रामीण रस्ते	एकूण रस्त्याची लांबी
(१)	(२)	(३)	(४)	(५)	(६)	(७)	(८)	(९)	(१०)
सिमेंट कॉंक्रीट									
१	अ) सार्वजनिक बांधकाम विभाग	२७३.५१	०.००	०	५.०६	२३.०८	०.००	०.००	३०१.६५
२	ब) जिल्हा परिषद	०.००	०.००	०.००	०.००	०.००	०.२	२.१३	२.३३
३	क) न.पा./म.न.पा.	०.००	०.००	४.००	१७.४३	२.००	३३२.८२	२.००	३५८.२५
डांबरी									
४	अ) सार्वजनिक बांधकाम विभाग	१४२.७९	०.००	७०.६०	१०५२.३३	१९९०.९६	०.००	०.००	३२५६.६८
५	ब) जिल्हा परिषद	०.००	०.००	०.००	०.००	०.००	४०५.३४	८००.२२	१२०५.५६
६	क) न.पा./म.न.पा.	०.००	०.००	०.००	१०.९७	७.५०	३२५.४९	०.००	३४३.९६
खडीचे									
७	अ) सार्वजनिक बांधकाम विभाग	०.००	०.००	०.००	२९.३०	८४.८०	०.००	०.००	११४.१०
८	ब) जिल्हा परिषद	०.००	०.००	०.००	०.००	०.००	८६.५५	५३९.२४	६२५.७९
९	क) न.पा./म.न.पा.	०.००	०.००	०.००	०.००	०.००	१३७.३५	०.००	१३७.३५
इतर									
१०	अ) सार्वजनिक बांधकाम विभाग	०.००	०.००	०.००	६७.००	४९८.४२	०.००	०.००	५६५.४२
११	ब) जिल्हा परिषद	०.००	०.००	०.००	०.००	०.००	३९९.४८	२८२८.७३	३२२८.२१
१२	क) न.पा./म.न.पा.	०.००	०.००	०.००	०.००	०.००	१३५.६२	०.००	१३५.६२
एकूण लांबी									
१३	अ) सार्वजनिक बांधकाम विभाग	४१६.३०	०.००	७०.६०	११५३.६९	२५९७.२६	०.००	०.००	४२३७.८५
१४	ब) जिल्हा परिषद	०.००	०.००	०.००	०.००	०.००	८९१.५७	४१७०.३२	५०६१.८९
१५	क) न.पा./म.न.पा.	०.००	०.००	४.००	२८.४०	९.५०	९३१.२८	२.००	९७५.१८
	जिल्हा एकूण	४१६.३०	०.००	७४.६०	११८२.०९	२६०६.७६	१८२२.८५	४१७२.३२	१०२७४.९२

आधार : १. कार्यकारी अभियंता, सार्वजनिक बांधकाम विभाग, बुलढाणा २. मुख्याधिकारी, नगरपरिषद / नगरपंचायत, जि. बुलढाणा ३. कार्यकारी अभियंता, राष्ट्रीय महामार्ग, बुलढाणा

तक्ता ७.७
जिल्ह्यातील रस्तेविकास कार्यक्रमाची प्रगती

प्रकाशनाचे वर्ष : २०२५
संदर्भ वर्ष : २०२४-२५

जिल्हा : बुलढाणा

अ.क्र	तालुका	ग्रामीण रस्ते		इतर रस्ते		एकूण	
		लक्ष्य (कि.मी.)	साध्य (कि.मी.)	लक्ष्य (कि.मी.)	साध्य (कि.मी.)	लक्ष्य (कि.मी.)	साध्य (कि.मी.)
(१)	(२)	(३)	(४)	(५)	(६)	(७)	(८)
१	जळगाव (जामोद)	२३३.६५	५७	६	०	२४०	५७.४५
२	संग्रामपूर	२५८.०७	५७	१२	१	२७०	५७.८४
३	शेगाव	२२२.३५	५०	४६	१४	२६८	६४.६५
४	नांदुरा	२४९.८१	७५	५६	१८	३०५	९३
५	मलकापूर	१३७.४४	६९	६६	२५	२०३	९४.३६
६	मोताळा	४७९.६४	१६१	७६	६०	५५६	२२१.७९
७	खामगाव	३१८.१५	६४	११३	४२	४३१	१०६.१
८	मेहकर	४६८.८६	२२३	७१	४६	५४०	२६९.७४
९	चिखली	६२३.४	१४८	४७	२९	६७१	१७७.५
१०	बुलढाणा	५०१.१	२०१	३२	२९	५३३	२३०.६२
११	देऊळगाव राजा	१०५.८	५५	१३५	९५	२४१	१५०.२१
१२	सिंदखेड राजा	२२७.५	१२२	१५७	१०३	३८४	२२५.८१
१३	लोणार	३४६.५५	५९	७६	२७	४२२	८६.११
एकूण		४१७२.३२	१३४३.०९	८९१.७७	४९२.०९	५०६४.०९	१८३५.१८

आधार : कार्यकारी अभियंता, सार्वजनिक बांधकाम विभाग जिल्हा परिषद, बुलढाणा

तक्ता ७.८
तालुक्यातील रस्तेविषयक आकडेवारी (आदिवासी + बिगर आदिवासी क्षेत्र)

जिल्हा : बुलढाणा

प्रकाशनाचे वर्ष : २०२५
संदर्भ वर्ष : २०२४-२५

अ.क्र	तालुका	रस्त्यांची लांबी (कि.मी)							
		राष्ट्रीय महामार्ग	द्रुतगती मार्ग	प्रमुख राज्य महामार्ग	राज्य महामार्ग	प्रमुख जिल्हा रस्ते	इतर जिल्हा रस्ते	ग्रामीण रस्ते	एकूण लांबी
(१)	(२)	(३)	(४)	(५)	(६)	(७)	(८)	(९)	(१०)
१	जळगाव (जामोद)	३९	०	०	५८	२२०	१४४.४१	२३३.६५	६९४.९६
२	संग्रामपूर	२१.८	०	०	६१	२३९	४४.०३	२५८.०७	६२४.३०
३	शेगाव	३७.२७	०	०	३८	२०५	४५.८५	२२२.३५	५४८.८२
४	नांदुरा	१२	०	०	१०७	१७६	२१०.५८	२४९.८१	७५५.२९
५	मलकापूर	०	०	११	४५	२०६	१५७.२	१३७.४४	५५६.४४
६	मोताळा	०	०	२४	१०८	२०८	१३३.६८	४७९.६४	९५३.३२
७	खामगाव	७९.०५	०	०	१३२	३०५	२५८.८३	३१८.१५	१०९२.८२
८	मेहकर	६८.२९	०	०	१२९	२२४	१७७.३२	४६८.८६	१०६७.९७
९	चिखली	७०.७४	०	२२	२२७	१७८	५१.८३	६२३.४	११७२.२७
१०	बुलढाणा	४६.६१	०	१८	१३०	१२९	१६१.८७	५०१.१	९८६.०८
११	देऊळगाव राजा	४१.५४	०	०	२१	१२५	१३९.८३	१०५.८	४३२.३७
१२	सिंदखेड राजा	०	०	०	६७	२२३	१९४.७९	२२७.५	७१२.४९
१३	लोणार	०	०	०	५९	१६९	१०२.६३	३४६.५५	६७७.७९
	एकूण	४१६.३०	०.००	७४.६०	११८२.०९	२६०६.७६	१८२२.८५	४१७२.३२	१०२७४.९२

पुढेचालु. . .

तक्ता ७.८

तालुक्यातील रस्तेविषयक आकडेवारी (आदिवासी + बिगर आदिवासी क्षेत्र)

जिल्हा : बुलढाणा

प्रकाशनाचे वर्ष : २०२५

संदर्भ वर्ष : २०२४-२५

अ.क्र	तालुका	पृष्ठभागानुसार रस्त्यांची लांबी (कि.मी)					प्रति शंभर चौ.कि.मी.क्षेत्रफळा मागे रस्त्यांची लांबी (कि.मी)	
		अपृष्ठांकित	पृष्ठांकित				पृष्ठांकित	एकूण
			खडीचे	डांबरी	सिमेंट काँक्रीट	एकूण		
(१)	(२)	(११)	(१२)	(१३)	(१४)	(१५)	(१६)	(१७)
१	जळगाव (जामोद)	१५९	२९.१९	२६१.५६	४२.५	३३३.२५	५५.४९	११५.७२
२	संग्रामपूर	२३७	२९.१	२७७.८४	१९	३२५.९४	५१.८६	९९.३३
३	शेगाव	२३५	३४.७	२८२.१३	३१.१७	३४८.००	६६.३३	१०४.६०
४	नांदुरा	२६८	४९.४६	३६६.८४	८०	४९६.३०	९२.७९	१४१.२१
५	मलकापूर	१४७	५३.८६	२७९	४१.१३	३७३.९९	८२.०२	१२२.०३
६	मोताळा	३८३	११०.२६	३८३.०२	१२.२०५	५०५.४९	६५.३०	१२३.१५
७	खामगाव	२७५	५९.४४	५५९.६९	६४.३९	६८३.५२	५६.४०	९०.१८
८	मेहकर	३३६	९५.९२	५३९.८१	९६.५	७३२.२३	६६.०८	९६.३८
९	चिखली	३९०	१२९.७१	४५४.२२	१२२.५२	७०६.४५	६३.४७	१०५.३३
१०	बुलढाणा	५५८	११७.५२	५०८.०१	५३.८८	६७९.४१	८५.२७	१२३.७७
११	देऊळगाव राजा	२२२	५३.२८	२२२.७१	५२.४९	३२८.४८	६९.००	९०.८२
१२	सिंदखेड राजा	३५५	७०.९८	४३१.७३	१६.५	५१९.२१	६७.१८	९२.१९
१३	लोणार	३६६	४३.८२	२३९.६४	२९.९४	३१३.४०	४७.२३	१०२.१४
एकूण		३९२९.२५	८७७.२४	४८०६.२०	६६२.२३	६३४५.६७	६५.६८	१०६.३५

टीप : काही प्रमुख जिल्हा मार्गांची लांबी राज्यमार्ग तसेच काही राज्यमार्गांची लांबी ही राष्ट्रीय महामार्ग म्हणून दर्जोन्नत झाली आहे. याचप्रमाणे काही इतर जिल्हा मार्ग व ग्रामीण मार्ग यांची लांबी नव्याने प्रमुख जिल्हा मार्ग दर्जोन्नत झालेली आहे. तसेच मागील काही वर्षांमध्ये जिल्हा परिषद इतर जिल्हा रस्ते हे सा.बां. वि. बुलढाणा यांचेकडे दर्जोन्नत झालेले आहेत.

आधार : १. कार्यकारी अभियंता, राष्ट्रीय महामार्ग ग्रामीण मार्ग, बुलढाणा २. कार्यकारी अभियंता, सार्वजनिक बांधकाम विभाग, जिल्हा परिषद, बुलढाणा. ३. कार्यकारी अभियंता, सार्वजनिक बांधकाम विभाग, बुलढाणा. ४. मुख्याधिकारी, नगरपरिषद/ नगरपंचायत जि. बुलढाणा

तक्ता ७.१

पिण्याच्या पाण्याच्या सोयी व टंचाई संबंधी केलेल्या उपाययोजना

प्रकाशनाचे वर्ष : २०२५

संदर्भ वर्ष : २०२४-२५

जिल्हा : बुलढाणा

अ. क्र.	तालुका	१. वस्ती असलेल्या गावांची एकूण संख्या	२. गावातील वाड्या वस्त्यांची संख्या	३. बारा महिने पुरेसे पाणी उपलब्ध असलेल्या		४. त्यापैकी नळाने पाणी पुरवठा योजनेद्वारे पाणी पुरवठा करण्यात येत असलेल्या		५. पिण्याच्या पाण्याची टंचाई असलेली गावे व वाड्या वस्त्या			
				गावांची संख्या ३.१	त्याखालील वाड्या वस्त्यांची संख्या ३.२	गावांची संख्या ४.१	त्याखालील वाड्या वस्त्यांची संख्या ४.२	५.१ संदर्भ वर्षातील		५.२ बृहत आराखडयानुसार	
								अ) एकूण टंचाईग्रस्त गावे (संख्या)	ब) एकूण वाड्या वस्त्या (संख्या)	अ) एकूण टंचाईग्रस्त गावे (संख्या)	ब) एकूण टंचाईग्रस्त वाड्या वस्त्या (संख्या)
(१)	(२)	(३)	(४)	(५)	(६)	(७)	(८)	(९)	(१०)	(११)	(१२)
१	जळगाव (जामोद)	८८	१२५	८३	१२५	८४	१००	५	०	११	०
२	संग्रामपूर	९०	१०२	९०	१०२	९०	१००	०	०	७	०
३	शोगाव	६७	६७	६०	६७	६७	६७	७	०	६५	०
४	नांदुरा	९७	१००	९२	१००	९६	९९	५	०	३९	०
५	मलकापूर	६२	६७	६१	६७	६२	६७	१	०	२४	०
६	मोताळा	१०५	११३	९८	११३	१०५	११२	७	०	६७	०
७	खामगाव	१३३	१४८	१२७	१४८	१३१	१४४	६	०	८१	०
८	मेहकर	१३६	१३८	७५	१३८	१३६	१३८	६१	०	११७	०
९	चिखली	१३२	१३७	९३	१३७	१३२	१३७	३९	०	१०८	०
१०	बुलढाणा	९६	१०४	६१	१०४	९५	१०४	३५	०	७०	०
११	देऊळगाव राजा	६०	६२	२६	६२	६०	६२	३४	०	६१	०
१२	सिंदखेड राजा	१०४	१०४	४३	१०४	१०४	१०४	६१	०	१०४	०
१३	लोणार	८१	८४	५०	८४	८१	८४	३१	०	५२	०
एकूण		१२५१	१३५१	९५९	१३५१	१२४३	१३१८	२९२	०	८०६	०

पुढेचालु. . .

तक्ता ७.१
पिण्याच्या पाण्याच्या सोयी व टंचाई संबंधी केलेल्या उपाययोजना

जिल्हा : बुलढाणा

प्रकाशनाचे वर्ष : २०२५
संदर्भ वर्ष : २०२४-२५

अ. क्र.	तालुका	६. केलेली उपाययोजना					
		६.१ टँकरने पुरवठा होणा-या गावांची संख्या	६.१ अ) गावांतील वाडया वस्त्यांची संख्या	६.१ ब) टँकरची संख्या	६.२ इतर साधनांनी पुरवठा होणा-या गावांची संख्या	६.२ अ) गावांतील वाडया वस्त्यांची संख्या	६.२ ब) साधने संख्या (साधनांच्या प्रकारनिहाय)
(१)	(२)	(१३)	(१४)	(१५)	(१६)	(१७)	(१८)
१	जळगाव (जामोद)	०	०	०	५	०	५
२	संग्रामपूर	०	०	०	०	०	०
३	शेगाव	०	०	०	७	०	७
४	नांदुरा	०	०	०	५	०	५
५	मलकापूर	०	०	०	१	०	१
६	मोताळा	०	०	०	७	०	७
७	खामगाव	०	०	०	६	०	६
८	मेहकर	१३	०	१३	४८	०	६७
९	चिखली	१०	०	१०	२९	०	४५
१०	बुलडाणा	१२	०	१२	२३	०	३७
११	देऊळगाव राजा	११	०	१४	२३	०	६२
१२	सिंदखेड राजा	९	०	१०	५२	०	८३
१३	लोणार	१	०	१	३०	०	३५
	एकूण	५६	०	६१	२३६	०	३६०

टीप: सदर गावांची माहिती JJM IMIS प्रणालीमधून घेण्यात आली असून समजण्यात यावी.
आधार : कार्यकारी अभियंता, ग्रामीण पाणी पुरवठा विभाग, जिल्हा परिषद बुलढाणा

तक्ता ७.१०
अनुसूचित जाती व नवबौध्द वैयक्तिक नळजोडणी

जिल्हा : बुलढाणा

प्रकाशनाचे वर्ष : २०२५
संदर्भ वर्ष : २०२४-२५

अ.क्र	तालुका	ग्रामिण क्षेत्र	
		लाभार्थी (संख्या)	खर्च (₹ लाख)
(१)	(२)	(३)	(४)
१	जळगाव (जामोद)	०	०
२	संग्रामपूर	०	०
३	शेगाव	०	०
४	नांदुरा	०	०
५	मलकापूर	०	०
६	मोताळा	०	०
७	खामगाव	०	०
८	मेहकर	०	०
९	चिखली	०	०
१०	बुलढाणा	०	०
११	देऊळगाव राजा	०	०
१२	सिंदखेड राजा	०	०
१३	लोणार	०	०
एकूण		०	०

आधार : कार्यकारी अभियंता,ग्रामीण पाणी पुरवठा विभाग,जिल्हा परिषद बुलढाणा

तक्ता ७.११

ग्रामीण भागात शौचालयाची सुविधा असणाऱ्या कुटूंबांची संख्या

जिल्हा : बुलढाणा

प्रकाशनाचे वर्ष : २०२५

संदर्भ वर्ष : २०२४-२५

अ. क्र.	तालुका	दारिद्र्य रेषेखालील				दारिद्र्य रेषेवरील			
		एकूण कुटूंबे बेस लाईन सर्व्हेनुसार (२०१२-१३)	शौचालये असलेली	शौचालये नसलेली	शौचालये नसलेल्या कुटूंबांची टक्केवारी	एकूण कुटूंबे बेस लाईन सर्व्हेनुसार (२०१२-१३)	शौचालये असलेली	शौचालये नसलेली	शौचालये नसलेल्या कुटूंबांची टक्केवारी
(१)	(२)	(३)	(४)	(५)	(६)	(७)	(८)	(९)	(१०)
१	जळगाव (जामोद)	उ.ना.	उ.ना.	उ.ना.	०.००	४७९७८	४७९७८	०	०.००
२	संग्रामपूर	उ.ना.	उ.ना.	उ.ना.	०.००	४८८२३	४८८२३	०	०.००
३	शेगाव	उ.ना.	उ.ना.	उ.ना.	०.००	१९८०६	१९८०६	०	०.००
४	नांदुरा	उ.ना.	उ.ना.	उ.ना.	०.००	२४९६१	२४९६१	०	०.००
५	मलकापूर	उ.ना.	उ.ना.	उ.ना.	०.००	४५२६०	४५२६०	०	०.००
६	मोताळा	उ.ना.	उ.ना.	उ.ना.	०.००	२७५३१	२७५३१	०	०.००
७	खामगाव	उ.ना.	उ.ना.	उ.ना.	०.००	२६९०८	२६९०८	०	०.००
८	मेहकर	उ.ना.	उ.ना.	उ.ना.	०.००	४४८१२	४४८१२	०	०.००
९	चिखली	उ.ना.	उ.ना.	उ.ना.	०.००	३२५००	३२५००	०	०.००
१०	बुलढाणा	उ.ना.	उ.ना.	उ.ना.	०.००	२६८१४	२६८१४	०	०.००
११	देऊळगाव राजा	उ.ना.	उ.ना.	उ.ना.	०.००	२६३५०	२६३५०	०	०.००
१२	सिंदखेड राजा	उ.ना.	उ.ना.	उ.ना.	०.००	१९५६४	१९५६४	०	०.००
१३	लोणार	उ.ना.	उ.ना.	उ.ना.	०.००	३२००४	३२००४	०	०.००
एकूण		०	०	०	०.००	४२३३११	४२३३११	०	०.००

आधार : उपमुख्य कार्यकारी अधिकारी (पाणी व स्वच्छता), जिल्हा परिषद, बुलढाणा

८

**सामाजिक क्षेत्रे व
सामुहिक सेवा**

तक्ता ८.१
जिल्ह्यातील प्राथमिक शाळांबाबतची माहिती

प्रकाशनाचे वर्ष : २०२५
संदर्भ वर्ष : २०२४-२५

जिल्हा : बुलडाणा

अ.क्र.	तालुका	बाब	शासकीय शाळा					स्थानिक स्वराज्य संस्थांच्या शाळा				
			संख्या	शिक्षकांची संख्या	पटांवरील विद्यार्थी संख्या		स्वच्छता गृहांची सुविधा असलेल्या शाळांची संख्या	संख्या	शिक्षकांची संख्या	पटांवरील विद्यार्थी संख्या		स्वच्छता गृहांची सुविधा असलेल्या शाळांची संख्या
					मुले	मुली				मुले	मुली	
(१)	(२)	(३)	(४)	(५)	(६)	(७)	(८)	(९)	(१०)	(११)	(१२)	(१३)
१	जळगाव (जामोद)	एकूण	०	०	०	०	०	१०२	४१०	५१८३	५४६५	१०२
		पैकी मुलींकरिता	०	०	०	०	०	०	०	०	०	०
२	संग्रामपूर	एकूण	०	०	०	०	०	१०३	३८३	४६२४	५०७०	१०३
		पैकी मुलींकरिता	०	०	०	०	०	५	३३	०	८१३	५
३	शेगाव	एकूण	०	०	०	०	०	८५	३०६	३१८२	३६८२	८५
		पैकी मुलींकरिता	०	०	०	०	०	७	३२	०	८२७	७
४	नांदुरा	एकूण	०	०	०	०	०	११९	३७५	४०३०	४५९०	११९
		पैकी मुलींकरिता	०	०	०	०	०	३	११	०	३७५	३
५	मलकापूर	एकूण	०	०	०	०	०	७४	२९३	३२५९	३४६५	७४
		पैकी मुलींकरिता	०	०	०	०	०	२	७	०	१६४	२
६	मोताळा	एकूण	०	०	०	०	०	११७	४७१	५०५७	५८९४	११७
		पैकी मुलींकरिता	०	०	०	०	०	०	०	०	०	०
७	खामगाव	एकूण	०	०	०	०	०	१५८	७८५	९३८९	१०६७०	१५८
		पैकी मुलींकरिता	०	०	०	०	०	३	२७	०	८२७	३
८	मेहकर	एकूण	०	०	०	०	०	१६०	६६१	६४३८	६८९८	१६०
		पैकी मुलींकरिता	०	०	०	०	०	०	०	०	०	०
९	चिखली	एकूण	०	०	०	०	०	१६१	७२९	७५०२	८०२७	१६१
		पैकी मुलींकरिता	०	०	०	०	०	१	३	०	६४	१
१०	बुलडाणा	एकूण	०	०	०	०	०	११९	५६४	५७८६	६७१०	११९
		पैकी मुलींकरिता	०	०	०	०	०	०	०	०	०	०
११	देऊळगाव राजा	एकूण	०	०	०	०	०	७५	३५६	३५१४	३५१२	७५
		पैकी मुलींकरिता	०	०	०	०	०	०	०	०	०	०
१२	सिंदखेड राजा	एकूण	०	०	०	०	०	१२२	४५०	४२९१	४४४२	१२२
		पैकी मुलींकरिता	०	०	०	०	०	४	१५	०	३३३	४
१३	लोणार	एकूण	०	०	०	०	०	९५	४०८	४२१६	४६१३	९५
		पैकी मुलींकरिता	०	०	०	०	०	२	११	०	३२४	२
एकूण	एकूण	एकूण	०	०	०	०	०	१४९०	६१९१	६६४७१	७३०३८	१४९०
		पैकी मुलींकरिता	०	०	०	०	०	२७	१३९	०	३७२७	२७

तक्ता ८.१
जिल्ह्यातील प्राथमिक शाळांबाबतची माहिती

जिल्हा : बुलडाणा

प्रकाशनाचे वर्ष : २०२५
संदर्भ वर्ष : २०२४-२५

अ.क्र.	तालुका	बाब	खाजगी अनुदानित शाळा					खाजगी विनाअनुदानित शाळा				
			संख्या	शिक्षकांची संख्या	पटांवरील विद्यार्थी संख्या		स्वच्छता गृहांची सुविधा असलेल्या शाळांची संख्या	संख्या	शिक्षकांची संख्या	पटांवरील विद्यार्थी संख्या		स्वच्छता गृहांची सुविधा असलेल्या शाळांची संख्या
					मुले	मुली				मुले	मुली	
(१)	(२)	(३)	(१४)	(१५)	(१६)	(१७)	(१८)	(१९)	(२०)	(२१)	(२२)	(२३)
१	जळगाव (जामोद)	एकूण	९	६३	१४८८	११८६	९	१४	७२	११६०	८३०	१४
		पैकी मुलीकरिता	०	०	०	०	०	०	०	०	०	०
२	संग्रामपूर	एकूण	१	८	१५०	१३२	१	९	३७	४८९	३४९	९
		पैकी मुलीकरिता	०	०	०	०	०	०	०	०	०	०
३	शेगाव	एकूण	५	३८	८५९	६२५	५	११	१०२	२१४५	१७०७	११
		पैकी मुलीकरिता	०	०	०	०	०	०	०	०	०	०
४	नांदुरा	एकूण	४	३३	९६२	१०३३	४	९	६१	९४६	६५२	९
		पैकी मुलीकरिता	०	०	०	०	०	०	०	०	०	०
५	मलकापूर	एकूण	१६	११२	२१०२	२१४३	१६	१०	६२	६६४	४५२	१०
		पैकी मुलीकरिता	१	४	०	६२	१	०	०	०	०	०
६	मोताळा	एकूण	१	५	८५	६९	१	११	५६	४३०	३०३	११
		पैकी मुलीकरिता	०	०	०	०	०	०	०	०	०	०
७	खामगाव	एकूण	७	५२	११७८	११००	७	२६	२७८	३५५६	२७५५	२६
		पैकी मुलीकरिता	०	०	०	०	०	०	०	०	०	०
८	मेहकर	एकूण	१६	९८	१७६०	११८८	१६	१०	७७	१५०३	८८०	१०
		पैकी मुलीकरिता	०	०	०	०	०	०	०	०	०	०
९	चिखली	एकूण	१३	९१	२२३५	१८३५	१३	१४	८२	९१७	६४०	१४
		पैकी मुलीकरिता	०	०	०	०	०	०	०	०	०	०
१०	बुलडाणा	एकूण	२३	१४८	२७०५	२३५३	२३	१९	१४२	१२७४	८७४	१९
		पैकी मुलीकरिता	०	०	०	०	०	०	०	०	०	०
११	देऊळगाव राजा	एकूण	९	६९	९९३	७८८	९	७	४४	६९९	४४९	७
		पैकी मुलीकरिता	०	०	०	०	०	०	०	०	०	०
१२	सिंदखेड राजा	एकूण	९	५४	७२४	७४९	९	९	४१	४५३	२३८	९
		पैकी मुलीकरिता	०	०	०	०	०	०	०	०	०	०
१३	लोणार	एकूण	८	३२	६३८	४९९	८	१०	४६	६७९	३७८	१०
		पैकी मुलीकरिता	०	०	०	०	०	०	०	०	०	०
	एकूण	एकूण	१२१	८०३	१५८७९	१३७००	१२१	१५९	११००	१४९१५	१०५०७	१५९
		पैकी मुलीकरिता	१	४	०	६२	१	०	०	०	०	०

तक्ता ८.१
जिल्ह्यातील प्राथमिक शाळांबाबतची माहिती

जिल्हा : बुलढाणा

प्रकाशनाचे वर्ष : २०२५
संदर्भ वर्ष : २०२४-२५

अ.क्र.	तालुका	बाब	एकूण शाळा				स्वच्छता गृहांची सुविधा असलेल्या शाळांची संख्या
			संख्या	शिक्षकांची संख्या	पटांवरील विद्यार्थी संख्या		
					मुले	मुली	
(१)	(२)	(३)	(२४)	(२५)	(२६)	(२७)	(२८)
१	जळगाव (जामोद)	एकूण	१२५	५४५	७८३१	७४८१	१२५
		पैकी मुलींकरिता	०	०	०	०	०
२	संग्रामपूर	एकूण	११३	४२८	५२६३	५५५१	११३
		पैकी मुलींकरिता	५	३३	०	८१३	५
३	शेगाव	एकूण	१०१	४४६	६१८६	६०१४	१०१
		पैकी मुलींकरिता	७	३२	०	८२७	७
४	नांदुरा	एकूण	१३२	४६९	५९३८	६२७५	१३२
		पैकी मुलींकरिता	३	११	०	३७५	३
५	मलकापूर	एकूण	१००	४६७	६०२५	६०६०	१००
		पैकी मुलींकरिता	३	११	०	२२६	३
६	मोताळा	एकूण	१२९	५३२	५५७२	६२६६	१२९
		पैकी मुलींकरिता	०	०	०	०	०
७	खामगाव	एकूण	१९१	१११५	१४१२३	१४५२५	१९१
		पैकी मुलींकरिता	३	२७	०	८२७	३
८	मेहकर	एकूण	१८६	८३६	९७०१	८९६६	१८६
		पैकी मुलींकरिता	०	०	०	०	०
९	चिखली	एकूण	१८८	९०२	१०६५४	१०५०२	१८८
		पैकी मुलींकरिता	१	३	०	६४	१
१०	बुलढाणा	एकूण	१६१	८५४	९७६५	९९३७	१६१
		पैकी मुलींकरिता	०	०	०	०	०
११	देऊळगाव राजा	एकूण	९१	४६९	५२०६	४७४९	९१
		पैकी मुलींकरिता	०	०	०	०	०
१२	सिंदखेड राजा	एकूण	१४०	५४५	५४६८	५४२९	१४०
		पैकी मुलींकरिता	४	१५	०	३३३	४
१३	लोणार	एकूण	११३	४८६	५५३३	५४९०	११३
		पैकी मुलींकरिता	२	११	०	३२४	२
एकूण		एकूण	१७७०	८०९४	९७२६५	९७२४५	१७७०
		पैकी मुलींकरिता	२८	१४३	०	३७८९	२८

आधार : जिल्हा शिक्षणाधिकारी (प्राथमिक) जिल्हा परिषद, बुलढाणा

तक्ता ८.२
जिल्ह्यातील माध्यमिक शाळांबाबतची माहिती

प्रकाशनाचे वर्ष : २०२५
संदर्भ वर्ष : २०२४-२५

जिल्हा : बुलडाणा

अ.क्र.	तालुका	बाब	शासकीय शाळा					स्थानिक स्वराज्य संस्थांच्या शाळा					
			संख्या	शिक्षकांची संख्या	पटांवरील विद्यार्थी संख्या		स्वच्छता गृहांची सुविधा असलेल्या शाळांची संख्या	संख्या	शिक्षकांची संख्या	पटांवरील विद्यार्थी संख्या		स्वच्छता गृहांची सुविधा असलेल्या शाळांची संख्या	
					मुले	मुली				मुले	मुली		
(१)	(२)	(३)	(४)	(५)	(६)	(७)	(८)	(९)	(१०)	(११)	(१२)	(१३)	
१	जळगाव (जामोद)	एकूण	०	०	०	०	०	५	४०	८८९	११२६	५	
		पैकी मुलींकरिता	०	०	०	०	०	०	०	०	०	०	०
२	संग्रामपूर	एकूण	१	९	१६३	१७५	१	१	१३	२७८	२७८	१	
		पैकी मुलींकरिता	०	०	०	०	०	०	०	०	०	०	०
३	शेगाव	एकूण	१	५	०	१८२	१	४	४६	८६६	८७२	४	
		पैकी मुलींकरिता	१	५	०	१८२	१	०	०	०	०	०	०
४	नांदुरा	एकूण	०	०	०	०	०	१	३	३८	३३	१	
		पैकी मुलींकरिता	०	०	०	०	०	०	०	०	०	०	०
५	मलकापूर	एकूण	०	०	०	०	०	२	२०	५५९	२७६	२	
		पैकी मुलींकरिता	०	०	०	०	०	०	०	०	०	०	०
६	मोताळा	एकूण	१	१०	१०७	११८	१	२	१८	२८९	३४६	२	
		पैकी मुलींकरिता	०	०	०	०	०	०	०	०	०	०	०
७	खामगाव	एकूण	१	४	०	१६७	१	५	३०	५९५	६८५	५	
		पैकी मुलींकरिता	१	४	०	१६७	१	०	०	०	०	०	०
८	मेहकर	एकूण	१	९	९७	१११	१	१	६	११९	६३	१	
		पैकी मुलींकरिता	०	०	०	०	०	०	०	०	०	०	०
९	चिखली	एकूण	१	८	१४२	०	१	५	२६	३५८	४०५	५	
		पैकी मुलींकरिता	०	०	०	०	०	०	०	०	०	०	०
१०	बुलडाणा	एकूण	१	५	१६६	०	१	५	५४	८३०	८०३	५	
		पैकी मुलींकरिता	०	०	०	०	०	०	०	०	०	०	०
११	देऊळगाव राजा	एकूण	०	०	०	०	०	१	४	५८	४६	१	
		पैकी मुलींकरिता	०	०	०	०	०	०	०	०	०	०	०
१२	सिंदखेड राजा	एकूण	०	०	०	०	०	०	०	०	०	०	
		पैकी मुलींकरिता	०	०	०	०	०	०	०	०	०	०	०
१३	लोणार	एकूण	१	४	१४७	०	१	०	०	०	०	०	
		पैकी मुलींकरिता	०	०	०	०	०	०	०	०	०	०	०
	एकूण	एकूण	८	५४	८२२	७५३	८	३२	२६०	४८७९	४९३३	३२	
		पैकी मुलींकरिता	२	९	०	३४९	२	०	०	०	०	०	०

तक्ता ८.२
जिल्ह्यातील माध्यमिक शाळांबाबतची माहिती

जिल्हा : बुलडाणा

प्रकाशनाचे वर्ष : २०२५
संदर्भ वर्ष : २०२४-२५

अ.क्र.	तालुका	बाब	खाजगी अनुदानित शाळा					खाजगी विनाअनुदानित शाळा				
			संख्या	शिक्षकांची संख्या	पटांवरील विद्यार्थी संख्या		स्वच्छता गृहांची सुविधा असलेल्या शाळांची संख्या	संख्या	शिक्षकांची संख्या	पटांवरील विद्यार्थी संख्या		स्वच्छता गृहांची सुविधा असलेल्या शाळांची संख्या
					मुले	मुली				मुले	मुली	
(१)	(२)	(३)	(१४)	(१५)	(१६)	(१७)	(१८)	(१९)	(२०)	(२१)	(२२)	(२३)
१	जळगाव (जामोद)	एकूण	१८	१३९	२५४२	२०३९	१८	२	५	७५	२८	२
		पैकी मुलीकरिता	०	०	०	०	०	०	०	०	०	०
२	संग्रामपूर	एकूण	११	८९	१६१७	१५४५	११	३	४०	८०२	५६३	३
		पैकी मुलीकरिता	०	०	०	०	०	०	०	०	०	०
३	शोगाव	एकूण	८	५४	९७१	८१२	८	९	१३८	२५७१	१९२६	९
		पैकी मुलीकरिता	०	०	०	०	०	०	०	०	०	०
४	नांदुरा	एकूण	१७	१९०	२६९२	३७४६	१७	३	४०	५८१	३६८	३
		पैकी मुलीकरिता	२	४१	०	१२७८	२	०	०	०	०	०
५	मलकापूर	एकूण	८	७०	१०९९	१०५०	८	२	२७	५७८	३७६	२
		पैकी मुलीकरिता	०	०	०	०	०	०	०	०	०	०
६	मोताळा	एकूण	१२	८७	१४२३	१४४०	१२	३	६८	१३२५	८३३	३
		पैकी मुलीकरिता	०	०	०	०	०	०	०	०	०	०
७	खामगाव	एकूण	१९	१४०	१९८९	१७७६	१९	२०	२८५	४८३०	३३९६	२०
		पैकी मुलीकरिता	०	०	०	०	०	०	०	०	०	०
८	मेहकर	एकूण	१८	१३८	२११८	१८८९	१८	६	९९	२०४९	१३३०	६
		पैकी मुलीकरिता	१	६	०	१४१	१	०	०	०	०	०
९	चिखली	एकूण	३०	२११	३१२५	२७१०	३०	८	१३४	१९४९	१२६२	८
		पैकी मुलीकरिता	१	६	०	१४६	१	०	०	०	०	०
१०	बुलडाणा	एकूण	२२	१५२	२१८४	१८६३	२२	१९	४६६	६९९०	४७७९	१९
		पैकी मुलीकरिता	२	१२	०	२२९	२	०	०	०	०	०
११	देऊळगाव राजा	एकूण	१६	१०४	१५२३	१०७७	१६	५	५५	१८३९	१०४१	५
		पैकी मुलीकरिता	०	०	०	०	०	०	०	०	०	०
१२	सिंदखेड राजा	एकूण	२३	१८३	२७७१	२७११	२३	४	८४	१३२६	७५८	४
		पैकी मुलीकरिता	०	०	०	०	०	०	०	०	०	०
१३	लोणार	एकूण	१५	१३०	१९९८	१६६३	१५	८	१०१	१९५७	११६८	८
		पैकी मुलीकरिता	०	०	०	०	०	०	०	०	०	०
एकूण		एकूण	२१७	१६८७	२६०५२	२४३२१	२१७	९२	१५४२	२६८७२	१७८२८	९२
		पैकी मुलीकरिता	६	६५	०	१७९४	६	०	०	०	०	०

तक्ता ८.२
जिल्ह्यातील माध्यमिक शाळांबाबतची माहिती

प्रकाशनाचे वर्ष : २०२५
संदर्भ वर्ष : २०२४-२५

जिल्हा : बुलढाणा

अ.क्र.	तालुका	बाब	एकूण शाळा				स्वच्छता गृहांची सुविधा असलेल्या शाळांची संख्या
			संख्या	शिक्षकांची संख्या	पटांवरील विद्यार्थी संख्या		
					मुले	मुली	
(१)	(२)	(३)	(२४)	(२५)	(२६)	(२७)	(२८)
१	जळगाव (जामोद)	एकूण	२५	१८४	३५०६	३१९३	२५
		पैकी मुलींकरिता	०	०	०	०	०
२	संग्रामपूर	एकूण	१६	१५१	२८६०	२५६१	१६
		पैकी मुलींकरिता	०	०	०	०	०
३	शोगाव	एकूण	२२	२४३	४४०८	३७९२	२२
		पैकी मुलींकरिता	१	५	०	१८२	१
४	नांदुरा	एकूण	२१	२३३	३३११	४१४७	२१
		पैकी मुलींकरिता	२	४१	०	१२७८	२
५	मलकापूर	एकूण	१२	११७	२२३६	१७०२	१२
		पैकी मुलींकरिता	०	०	०	०	०
६	मोताळा	एकूण	१८	१८३	३१४४	२७३७	१८
		पैकी मुलींकरिता	०	०	०	०	०
७	खामगाव	एकूण	४५	४५९	७४१४	६०२४	४५
		पैकी मुलींकरिता	१	४	०	१६७	१
८	मेहकर	एकूण	२६	२५२	४३८३	३३९३	२६
		पैकी मुलींकरिता	१	६	०	१४१	१
९	चिखली	एकूण	४४	३७९	५५७४	४३७७	४४
		पैकी मुलींकरिता	१	६	०	१४६	१
१०	बुलढाणा	एकूण	४७	६७७	१०१७०	७४४५	४७
		पैकी मुलींकरिता	२	१२	०	२२९	२
११	देऊळगाव राजा	एकूण	२२	१६३	३४२०	२१६४	२२
		पैकी मुलींकरिता	०	०	०	०	०
१२	सिंदखेड राजा	एकूण	२७	२६७	४०९७	३४६९	२७
		पैकी मुलींकरिता	०	०	०	०	०
१३	लोणार	एकूण	२४	२३५	४१०२	२८३१	२४
		पैकी मुलींकरिता	०	०	०	०	०
एकूण	एकूण	एकूण	३४९	३५४३	५८६२५	४७८३५	३४९
		पैकी मुलींकरिता	८	७४	०	२१४३	८

आधार : शिक्षणाधिकारी (प्राथमिक), बुलढाणा.

तक्ता ८.३
जिल्ह्यातील उच्च माध्यमिक शाळांबाबतची माहिती

प्रकाशनाचे वर्ष : २०२५
संदर्भ वर्ष : २०२४-२५

जिल्हा : बुलडाणा

अ.क्र.	तालुका	बाब	शासकीय शाळा					स्थानिक स्वराज्य संस्थांच्या शाळा				
			संख्या	शिक्षकांची संख्या	पटांवरील विद्यार्थी संख्या		स्वच्छता गृहांची सुविधा असलेल्या शाळांची संख्या	संख्या	शिक्षकांची संख्या	पटांवरील विद्यार्थी संख्या		स्वच्छता गृहांची सुविधा असलेल्या शाळांची संख्या
					मुले	मुली				मुले	मुली	
(१)	(२)	(३)	(४)	(५)	(६)	(७)	(८)	(९)	(१०)	(११)	(१२)	(१३)
१	जळगाव (जामोद)	एकूण	०	०	०	०	०	०	०	०	०	०
		पैकी मुलीकरिता	०	०	०	०	०	०	०	०	०	०
२	संग्रामपूर	एकूण	०	०	०	०	०	१	१७	३२६	४३१	१
		पैकी मुलीकरिता	०	०	०	०	०	०	०	०	०	०
३	शोगाव	एकूण	०	०	०	०	०	१	२३	१५५	१४७	१
		पैकी मुलीकरिता	०	०	०	०	०	०	०	०	०	०
४	नांदुरा	एकूण	०	०	०	०	०	०	०	०	०	०
		पैकी मुलीकरिता	०	०	०	०	०	०	०	०	०	०
५	मलकापूर	एकूण	०	०	०	०	०	१	१८	३५३	१५४	१
		पैकी मुलीकरिता	०	०	०	०	०	०	०	०	०	०
६	मोताळा	एकूण	०	०	०	०	०	०	०	०	०	०
		पैकी मुलीकरिता	०	०	०	०	०	०	०	०	०	०
७	खामगाव	एकूण	०	०	०	०	०	४	५३	८३०	९६१	४
		पैकी मुलीकरिता	०	०	०	०	०	१	१४	०	२०६	१
८	मेहकर	एकूण	०	०	०	०	०	०	०	०	०	०
		पैकी मुलीकरिता	०	०	०	०	०	०	०	०	०	०
९	चिखली	एकूण	०	०	०	०	०	२	४८	७१६	६८०	२
		पैकी मुलीकरिता	०	०	०	०	०	०	०	०	०	०
१०	बुलडाणा	एकूण	०	०	०	०	०	३	४६	६३७	५९४	३
		पैकी मुलीकरिता	०	०	०	०	०	०	०	०	०	०
११	देऊळगाव राजा	एकूण	०	०	०	०	०	१	५१	१२५९	८४९	१
		पैकी मुलीकरिता	०	०	०	०	०	०	०	०	०	०
१२	सिंदखेड राजा	एकूण	०	०	०	०	०	०	०	०	०	०
		पैकी मुलीकरिता	०	०	०	०	०	०	०	०	०	०
१३	लोणार	एकूण	०	०	०	०	०	०	०	०	०	०
		पैकी मुलीकरिता	०	०	०	०	०	०	०	०	०	०
एकूण		एकूण	०	०	०	०	०	१३	२५६	४२७६	३८१६	१३
		पैकी मुलीकरिता	०	०	०	०	०	१	१४	०	२०६	१

तक्ता ८.३
जिल्ह्यातील उच्च माध्यमिक शाळांबाबतची माहिती

प्रकाशनाचे वर्ष : २०२५
संदर्भ वर्ष : २०२४-२५

जिल्हा : बुलढाणा

अ.क्र.	तालुका	बाब	खाजगी अनुदानित शाळा					खाजगी विना अनुदानित शाळा				
			संख्या	शिक्षकांची संख्या	पटांवरील विद्यार्थी संख्या		स्वच्छता गृहांची सुविधा असलेल्या शाळांची संख्या	संख्या	शिक्षकांची संख्या	पटांवरील विद्यार्थी संख्या		स्वच्छता गृहांची सुविधा असलेल्या शाळांची संख्या
					मुले	मुली				मुले	मुली	
(१)	(२)	(३)	(१४)	(१५)	(१६)	(१७)	(१८)	(१९)	(२०)	(२१)	(२२)	(२३)
१	जळगाव (जामोद)	एकूण	७	११०	३०६१	२७३८	७	८	९३	१९६५	१२६८	८
		पैकी मुलीकरिता	०	०	०	०	०	०	०	०	०	०
२	संग्रामपूर	एकूण	७	१०१	२८५२	२४८१	७	५	२५	४६४	४४५	५
		पैकी मुलीकरिता	०	०	०	०	०	०	०	०	०	०
३	शोगाव	एकूण	९	१४३	३२८५	३४४६	९	१०	१०४	१८००	१३२३	१०
		पैकी मुलीकरिता	०	०	०	०	०	०	०	०	०	०
४	नांदुरा	एकूण	९	१७९	३९४७	२९०२	९	१०	१२४	२१७३	१५१५	१०
		पैकी मुलीकरिता	०	०	०	०	०	०	०	०	०	०
५	मलकापूर	एकूण	१५	३१०	६६५८	६६२२	१५	५	२५१	३१७६	२१३०	५
		पैकी मुलीकरिता	२	३२	०	१४५०	२	०	०	०	०	०
६	मोताळा	एकूण	१५	२५५	४७९२	४५२२	१५	८	६७	११७०	६२७	८
		पैकी मुलीकरिता	०	०	०	०	०	०	०	०	०	०
७	खामगाव	एकूण	१८	३८९	७२५६	७२४९	१८	१८	१५३	२२८३	१५३७	१८
		पैकी मुलीकरिता	०	०	०	०	०	०	०	०	०	०
८	मेहकर	एकूण	२५	५४०	१२४७५	९६५७	२५	१४	१४५	२०९३	१३२८	१४
		पैकी मुलीकरिता	१	१८	०	९९०	१	०	०	०	०	०
९	चिखली	एकूण	२८	४९६	९३८९	८०५८	२८	१५	११०	१५७४	१०९२	१५
		पैकी मुलीकरिता	१	४८	०	८१६	१	०	०	०	०	०
१०	बुलढाणा	एकूण	३१	५२८	१०३३४	७८०२	३१	२५	३०२	४७८६	२८१०	२५
		पैकी मुलीकरिता	०	०	०	०	०	१	४	०	३८	१
११	देऊळगाव राजा	एकूण	१४	२३०	५१४१	३५६७	१४	५	३१	५९३	२९८	५
		पैकी मुलीकरिता	०	०	०	०	०	०	०	०	०	०
१२	सिंदखेड राजा	एकूण	१६	२३९	५००३	४३५३	१६	१३	७३	१३२३	१०३४	१३
		पैकी मुलीकरिता	०	०	०	०	०	०	०	०	०	०
१३	लोणार	एकूण	१७	२३९	५४२२	४३६३	१७	६	६६	१०९८	५८३	६
		पैकी मुलीकरिता	०	०	०	०	०	०	०	०	०	०
	एकूण	एकूण	२११	३७५९	७९६१५	६७७६०	२११	१४२	१५४४	२४४९८	१५९९०	१४२
		पैकी मुलीकरिता	४	९८	०	३२५६	४	१	४	०	३८	१

तक्ता ८.३
जिल्ह्यातील उच्च माध्यमिक शाळांबाबतची माहिती

जिल्हा : बुलढाणा

प्रकाशनाचे वर्ष : २०२५

संदर्भ वर्ष : २०२४-२५

अ.क्र.	तालुका	बाब	एकूण शाळा				स्वच्छता गृहांची सुविधा असलेल्या शाळांची संख्या
			संख्या	शिक्षकांची संख्या	पटांवरील विद्यार्थी संख्या		
					मुले	मुली	
(१)	(२)	(३)	(२४)	(२५)	(२६)	(२७)	(२८)
१	जळगाव (जामोद)	एकूण	१५	२०३	५०२६	४००६	१५
		पैकी मुलीकरिता	०	०	०	०	०
२	संग्रामपूर	एकूण	१३	१४३	३६४२	३३५७	१३
		पैकी मुलीकरिता	०	०	०	०	०
३	शेगाव	एकूण	२०	२७०	५२४०	४९१६	२०
		पैकी मुलीकरिता	०	०	०	०	०
४	नांदुरा	एकूण	१९	३०३	६१२०	४४१७	१९
		पैकी मुलीकरिता	०	०	०	०	०
५	मलकापूर	एकूण	२१	५७९	१०१८७	८९०६	२१
		पैकी मुलीकरिता	२	३२	०	१४५०	२
६	मोताळा	एकूण	२३	३२२	५९६२	५१४९	२३
		पैकी मुलीकरिता	०	०	०	०	०
७	खामगाव	एकूण	४०	५९५	१०३६९	९७४७	४०
		पैकी मुलीकरिता	१	१४	०	२०६	१
८	मेहकर	एकूण	३९	६८५	१४५६८	१०९८५	३९
		पैकी मुलीकरिता	१	१८	०	९९०	१
९	चिखली	एकूण	४५	६५४	११६७९	९८३०	४५
		पैकी मुलीकरिता	१	४८	०	८१६	१
१०	बुलढाणा	एकूण	५९	८७६	१५७५७	११२०६	५९
		पैकी मुलीकरिता	१	४	०	३८	१
११	देऊळगाव राजा	एकूण	२०	३१२	६९९३	४७९४	२०
		पैकी मुलीकरिता	०	०	०	०	०
१२	सिंदखेड राजा	एकूण	२९	३१२	६३२६	५३८७	२९
		पैकी मुलीकरिता	०	०	०	०	०
१३	लोणार	एकूण	२३	३०५	६५२०	४९४६	२३
		पैकी मुलीकरिता	०	०	०	०	०
	एकूण	एकूण	३६६	५५५९	१०८३८९	८७५६६	३६६
		पैकी मुलीकरिता	६	११६	०	३५००	६

आधार : शिक्षणाधिकारी (प्राथमिक), बुलढाणा.

तक्ता ८.४

शैक्षणिक संस्थांतील अनुसूचित जातीच्या विद्यार्थ्यांची संख्या

प्रकाशनाचे वर्ष : २०२५

संदर्भ वर्ष : २०२४-२५

जिल्हा : बुलढाणा

अ.क्र.	तालुका	बाब	प्राथमिक विद्यार्थी					माध्यमिक विद्यार्थी				
			शासकीय	स्थानिक संस्था	खाजगी		एकूण	शासकीय	स्थानिक संस्था	खाजगी		एकूण
					अनुदानित	विना अनुदानित				अनुदानित	विना अनुदानित	
(१)	(२)	(३)	(४)	(५)	(६)	(७)	(८)	(९)	(१०)	(११)	(१२)	(१३)
१	जळगाव (जामोद)	एकूण	०	१७५६	१७५	११८	२०४९	०	३८०	८३८	९	१२२७
		पैकी मुलींकरिता	०	०	०	०	०	०	०	०	०	०
२	संग्रामपूर	एकूण	०	१७२५	०	८१	१८०६	०	१३७	६६४	७४	८७५
		पैकी मुलींकरिता	०	२०३	०	०	२०३	०	०	०	०	०
३	शेगाव	एकूण	०	२०००	१०९	५०७	२६१६	१४८	४४३	७०३	५७६	१८७०
		पैकी मुलींकरिता	०	१५४	०	०	१५४	१४८	०	०	०	०
४	नांदुरा	एकूण	०	१७०८	१५०	२०६	२०६४	०	२४	१२०३	७०	१२९७
		पैकी मुलींकरिता	०	६३	०	०	६३	०	०	२३२	०	२३२
५	मलकापूर	एकूण	०	१४५०	३६२	५३	१८६५	०	९	५१३	७६	५९८
		पैकी मुलींकरिता	०	३६	२८	०	६४	०	०	०	०	०
६	मोताळा	एकूण	०	१८५०	३	७०	१९२३	०	६१	५०८	१०३	६७२
		पैकी मुलींकरिता	०	०	०	०	०	०	०	०	०	०
७	खामगाव	एकूण	०	५४६९	३०	६८७	६१८६	१४२	३५४	१०१०	९६५	२४७१
		पैकी मुलींकरिता	०	१०७	०	०	१०७	१४२	०	०	०	०
८	मेहकर	एकूण	०	३१४२	४६०	३१०	३९१२	१	४७	११११	३३७	१४९६
		पैकी मुलींकरिता	०	०	०	०	०	०	०	५३	०	५३
९	चिखली	एकूण	०	३६११	६४६	१०१	४३५८	११७	१२०	१३६५	३८५	१९८७
		पैकी मुलींकरिता	०	३३	०	०	३३	०	०	३	०	३
१०	बुलडाणा	एकूण	०	२३७५	८३२	३२०	३५२७	१४८	३०६	९७२	१५८४	३०१०
		पैकी मुलींकरिता	०	०	०	०	०	०	०	१०४	०	१०४
११	देऊळगाव राजा	एकूण	०	२११२	१८१	११४	२४०७	०	६१	६८५	२६७	१०१३
		पैकी मुलींकरिता	०	०	०	०	०	०	०	०	०	०
१२	सिंदखेड राजा	एकूण	०	२४३९	२२८	७८	२७४५	०	०	१५८०	२३९	१८१९
		पैकी मुलींकरिता	०	८७	०	०	८७	०	०	०	०	०
१३	लोणार	एकूण	०	१८८३	१४३	६९	२०९५	११०	०	८४०	२१३	११६३
		पैकी मुलींकरिता	०	३५	०	०	३५	०	०	०	०	०
	एकूण	एकूण	०	३१५२०	३३१९	२७१४	३७५५३	६६६	१९४२	११९९२	४८९८	१९४९८
		पैकी मुलींकरिता	०	७१८	२८	०	७४६	२९०	०	३९२	०	६८२

तक्ता ८.४

शैक्षणिक संस्थांतील अनुसूचित जातीच्या विद्यार्थ्यांची संख्या

प्रकाशनाचे वर्ष : २०२५

संदर्भ वर्ष : २०२४-२५

जिल्हा : बुलढाणा

अ.क्र.	तालुका	बाब	उच्चमाध्यमिक विद्यार्थी					महाविद्यालयीन विद्यार्थी					
			शासकीय	स्थानिक संस्था	खाजगी		एकूण	शासकीय	स्थानिक संस्था	खाजगी		एकूण	एकूण विद्यार्थी संख्या
					अनुदानित	विना अनुदानित				अनुदानित	विना अनुदानित		
(१)	(२)	(३)	(१४)	(१५)	(१६)	(१७)	(१८)	(१९)	(२०)	(२१)	(२२)	(२३)	(२४)
१	जळगाव (जामोद)	एकूण	०	०	८३१	३५७	११८८	०	०	२४६	०	२४६	४७१०
		पैकी मुलींकरिता	०	०	०	०	०	०	०	१२१	०	१२१	१२१
२	संग्रामपूर	एकूण	०	२८२	९९९	१६६	१४४७	०	०	२३५	०	२३५	४३६३
		पैकी मुलींकरिता	०	०	०	०	०	०	०	१३३	०	१३३	३३६
३	शेगाव	एकूण	०	१२३	१४३६	२६७	१८२६	०	०	६१४	०	६१४	६९२६
		पैकी मुलींकरिता	०	०	०	०	०	०	०	३३४	०	३३४	६३६
४	नांदुरा	एकूण	०	०	१४०९	२९९	१७०८	०	०	२७१	०	२७१	५३४०
		पैकी मुलींकरिता	०	०	०	०	०	०	०	१५५	०	१५५	४५०
५	मलकापूर	एकूण	०	११५	१९६६	३७८	२४५९	०	०	५४९	०	५४९	५४७१
		पैकी मुलींकरिता	०	०	१३३	०	०	०	०	२८१	०	२८१	३४५
६	मोताळा	एकूण	०	०	१८३७	१३३	१९७०	०	०	१६२	०	१६२	४७२७
		पैकी मुलींकरिता	०	०	०	०	०	०	०	८०	०	८०	८०
७	खामगाव	एकूण	०	५८५	३२६८	५९४	४४४७	०	०	८६४	०	८६४	१३९६८
		पैकी मुलींकरिता	०	६७	०	०	०	०	०	४८६	०	४८६	७३५
८	मेहकर	एकूण	०	०	४२०१	३६३	४५६४	०	०	४७५	०	४७५	१०४४७
		पैकी मुलींकरिता	०	०	२००	०	०	०	०	२५५	०	२५५	३०८
९	चिखली	एकूण	०	२०३	३८४६	२२४	४२७३	०	०	५९८	०	५९८	११२१६
		पैकी मुलींकरिता	०	०	४८	०	०	०	०	२८०	०	२८०	३१६
१०	बुलढाणा	एकूण	०	२२६	३४२९	६४२	४२९७	०	०	१०२८	०	१०२८	११८६२
		पैकी मुलींकरिता	०	०	०	०	०	०	०	४७५	०	४७५	५७९
११	देऊळगाव राजा	एकूण	०	४५९	१४५९	११८	२०३६	०	०	१९७	०	१९७	५६५३
		पैकी मुलींकरिता	०	०	०	०	०	०	०	८३	०	८३	८३
१२	सिंदखेड राजा	एकूण	०	०	२१४७	४५९	२६०६	०	०	३३४	०	३३४	७५०४
		पैकी मुलींकरिता	०	०	०	०	०	०	०	१५९	०	१५९	२४६
१३	लोणार	एकूण	०	०	१६१७	१५०	१७६७	०	०	२१९	०	२१९	५२४४
		पैकी मुलींकरिता	०	०	०	०	०	०	०	९०	०	९०	१२५
एकूण	एकूण	एकूण	०	१९९३	२८४४५	४१५०	३४५८८	०	०	५७९२	०	५७९२	९७४३१
		पैकी मुलींकरिता	०	६७	३८१	०	०	०	०	२९३२	०	२९३२	४३६०

आधार : संत गाडगे बाबा अमरावती विद्यापीठ, अमरावती. शिक्षणाधिकारी (माध्यमिक), जि.प. बुलढाणा, जिल्हा शिक्षणाधिकारी (प्राथमिक), जिल्हा परिषद, बुलढाणा, विभागीय सहसंचालक(उच्च शिक्षण)अमरावती

तक्ता ८.५

शैक्षणिक संस्थांतील अनुसूचित जमातीच्या विद्यार्थ्यांची संख्या

प्रकाशनाचे वर्ष : २०२५

संदर्भ वर्ष : २०२४-२५

जिल्हा : बुलडाणा

अ.क्र.	तालुका	बाब	प्राथमिक विद्यार्थी					माध्यमिक विद्यार्थी				
			शासकीय	स्थानिक संस्था	खाजगी		एकूण	शासकीय	स्थानिक संस्था	खाजगी		एकूण
					अनुदानित	विना अनुदानित				अनुदानित	विना अनुदानित	
(१)	(२)	(३)	(४)	(५)	(६)	(७)	(८)	(९)	(१०)	(११)	(१२)	(१३)
१	जळगाव (जामोद)	एकूण	०	२६११	८२२	६८	३५०१	०	५०८	८५६	६	१३७०
		पैकी मुलींकरिता	०	०	०	०	०	०	०	०	०	०
२	संग्रामपूर	एकूण	०	२०६१	२८०	४०	२३८१	३३५	१५	२३७	३०	६१७
		पैकी मुलींकरिता	०	६५	०	०	६५	०	०	०	०	०
३	शोगाव	एकूण	०	२१६	३२३	९२	६३१	१९	२९	२६२	१३३	४४३
		पैकी मुलींकरिता	०	५	०	०	५	१९	०	०	०	०
४	नांदुरा	एकूण	०	५८०	१९	४०	६३९	०	०	१७९	१७	१९६
		पैकी मुलींकरिता	०	२	०	०	२	०	०	१७	०	१७
५	मलकापूर	एकूण	०	६३७	८२	९	७२८	०	१	१६४	११	१७६
		पैकी मुलींकरिता	०	५६	१	०	५७	०	०	०	०	०
६	मोताळा	एकूण	०	७७६	३५	३२	८४३	२२१	३५	१७३	६७	४९६
		पैकी मुलींकरिता	०	०	०	०	०	०	०	०	०	०
७	खामगाव	एकूण	०	८१७	६१८	१०३	१५३८	१५	१०३	१५४	१४१	४१३
		पैकी मुलींकरिता	०	३	०	०	३	१५	०	०	०	०
८	मेहकर	एकूण	०	१११७	२०३	१७०	१४९०	२०५	०	६३१	१०८	९४४
		पैकी मुलींकरिता	०	०	०	०	०	०	०	१२	०	१२
९	चिखली	एकूण	०	७३३	३५५	१५	११०३	१४	१७	२५५	१५७	४४३
		पैकी मुलींकरिता	०	२	०	०	२	०	०	०	०	०
१०	बुलडाणा	एकूण	०	८२०	३५१	३०	१२०१	६	१४	२०२	२०६	४२८
		पैकी मुलींकरिता	०	०	०	०	०	०	०	३३	०	३३
११	देऊळगाव राजा	एकूण	०	१९३	४४	१०	२४७	०	३	१०६	२५	१३४
		पैकी मुलींकरिता	०	०	०	०	०	०	०	०	०	०
१२	सिंदखेड राजा	एकूण	०	८७	२३	४	११४	०	०	६८	११	७९
		पैकी मुलींकरिता	०	३	०	०	३	०	०	०	०	०
१३	लोणार	एकूण	०	५०९	१८४	१५	७०८	२३	०	१८६	३५	२४४
		पैकी मुलींकरिता	०	०	०	०	०	०	०	०	०	०
एकूण	एकूण	एकूण	०	१११५७	३३३९	६२८	१५१२४	८३८	७२५	३४७३	९४७	५९८३
		पैकी मुलींकरिता	०	१३६	१	०	१३७	३४	०	६२	०	९६

तक्ता ८.५

शैक्षणिक संस्थांतील अनुसूचित जमातीच्या विद्यार्थ्यांची संख्या

प्रकाशनाचे वर्ष : २०२५

संदर्भ वर्ष : २०२४-२५

जिल्हा : बुलढाणा

अ.क्र.	तालुका	बाब	उच्चमाध्यमिक विद्यार्थी					महाविद्यालयीन विद्यार्थी					
			शासकीय	स्थानिक संस्था	खाजगी		एकूण	शासकीय	स्थानिक संस्था	खाजगी		एकूण	एकूण विद्यार्थी संख्या
					अनुदानित	विना अनुदानित				अनुदानित	विना अनुदानित		
(१)	(२)	(३)	(१४)	(१५)	(१६)	(१७)	(१८)	(१९)	(२०)	(२१)	(२२)	(२३)	(२४)
१	जळगाव (जामोद)	एकूण	०	०	१८४	१७१	३५५	०	०	६४	०	६४	५२९०
		पैकी मुलींकरिता	०	०	०	०	०	०	०	२४	०	२४	२४
२	संग्रामपूर	एकूण	०	८	४९३	३२	५३३	०	०	३१	०	३१	३५६२
		पैकी मुलींकरिता	०	०	०	०	०	०	०	२०	०	२०	८५
३	शेगाव	एकूण	०	८	१६४	४९	२२१	०	०	९०	०	९०	१३८५
		पैकी मुलींकरिता	०	०	०	०	०	०	०	३४	०	३४	५८
४	नांदुरा	एकूण	०	०	२२३	५२	२७५	०	०	२०	०	२०	११३०
		पैकी मुलींकरिता	०	०	०	०	०	०	०	१६	०	१६	३५
५	मलकापूर	एकूण	०	१५	४३६	१४२	५९३	०	०	६४	०	६४	१५६१
		पैकी मुलींकरिता	०	०	२४	०	२४	०	०	२८	०	२८	१०९
६	मोताळा	एकूण	०	०	६०२	५२	६५४	०	०	१६	०	१६	२००९
		पैकी मुलींकरिता	०	०	०	०	०	०	०	५	०	५	५
७	खामगाव	एकूण	०	३६	३६०	५५	४५१	०	०	१०९	०	१०९	२५११
		पैकी मुलींकरिता	०	८	०	०	८	०	०	४४	०	४४	७०
८	मेहकर	एकूण	०	०	८२७	३२१	११४८	०	०	३१	०	३१	३६१३
		पैकी मुलींकरिता	०	०	१०	०	१०	०	०	२०	०	२०	४२
९	चिखली	एकूण	०	४	१३८१	२०	१४०५	०	०	५५	०	५५	३००६
		पैकी मुलींकरिता	०	०	५८०	०	५८०	०	०	२३	०	२३	६०५
१०	बुलढाणा	एकूण	०	३९	१३४२	९०	१४७१	०	०	२४३	०	२४३	३३४३
		पैकी मुलींकरिता	०	०	०	०	०	०	०	८८	०	८८	१२१
११	देऊळगाव राजा	एकूण	०	२२	८१	५	१०८	०	०	४	०	४	४९३
		पैकी मुलींकरिता	०	०	०	०	०	०	०	०	०	०	०
१२	सिंदखेड राजा	एकूण	०	०	७१	११	८२	०	०	१२	०	१२	२८७

अ.क्र.	तालुका	बाब	उच्चमाध्यमिक विद्यार्थी					महाविद्यालयीन विद्यार्थी					
			शासकीय	स्थानिक संस्था	खाजगी		एकूण	शासकीय	स्थानिक संस्था	खाजगी		एकूण	एकूण विद्यार्थी संख्या
					अनुदानित	विना अनुदानित				अनुदानित	विना अनुदानित		
(१)	(२)	(३)	(१४)	(१५)	(१६)	(१७)	(१८)	(१९)	(२०)	(२१)	(२२)	(२३)	(२४)
		पैकी मुलींकरिता	०	०	०	०	०	०	०	१	०	१	४
१३	लोणार	एकूण	०	०	३६०	१३	३७३	०	०	१६	०	१६	१३४१
		पैकी मुलींकरिता	०	०	०	०	०	०	०	१०	०	१०	१०
	एकूण	एकूण	०	१३२	६५२४	१०१३	७६६९	०	०	७५५	०	७५५	२९५३१
		पैकी मुलींकरिता	०	८	६१४	०	६२२	०	०	३१३	०	३१३	११६८

आधार : जिल्हा शिक्षणाधिकारी (प्राथमिक), जि.प, बुलढाणा विभागीय सहसंचालक(उच्च शिक्षण), अमरावती शिक्षणाधिकारी (माध्यमिक), जि.प बुलढाणा

तक्ता ८.६
शैक्षणिक संस्थांतील अल्पसंख्यांक विद्यार्थ्यांची संख्या

प्रकाशनाचे वर्ष : २०२५

संदर्भ वर्ष : २०२४-२५

जिल्हा : बुलडाणा

अ.क्र.	तालुका	बाब	प्राथमिक विद्यार्थी					माध्यमिक विद्यार्थी				
			शासकीय	स्थानिक संस्था	खाजगी		एकूण	शासकीय	स्थानिक संस्था	खाजगी		एकूण
					अनुदानित	विना अनुदानित				अनुदानित	विना अनुदानित	
(१)	(२)	(३)	(४)	(५)	(६)	(७)	(८)	(९)	(१०)	(११)	(१२)	(१३)
१	जळगाव (जामोद)	एकूण	०	२५९६	४०८	२६४	३२६८	०	१३	४९८	४४	५५५
		पैकी मुलींकरिता	०	०	०	०	०	०	०	०	०	०
२	संग्रामपूर	एकूण	०	२०४३	०	४७	२०९०	२	३९	५९९	३४	६७४
		पैकी मुलींकरिता	०	३	०	०	३	०	०	०	०	०
३	शेगाव	एकूण	०	१८२१	७८८	१२३	२७३२	०	३१७	४०	२२१	५७८
		पैकी मुलींकरिता	०	२६५	०	०	२६५	०	०	०	०	०
४	नांदुरा	एकूण	०	२२८९	११९६	१३२	३६१७	०	०	११०९	२०८	१३१७
		पैकी मुलींकरिता	०	२६४	०	०	२६४	०	०	१४१	०	१४१
५	मलकापूर	एकूण	०	१४९९	२०४२	३९२	३९३३	०	८१६	२७	१६७	१०१०
		पैकी मुलींकरिता	०	१९	१	०	२०	०	०	०	०	०
६	मोताळा	एकूण	०	३४६१	०	१५१	३६१२	०	१४	४७३	८७	५७४
		पैकी मुलींकरिता	०	०	०	०	०	०	०	०	०	०
७	खामगाव	एकूण	०	४६५३	१३५८	६१४	६६२५	०	५४	७५७	११६३	१९७४
		पैकी मुलींकरिता	०	४६१	०	०	४६१	०	०	०	०	०
८	मेहकर	एकूण	०	२२४४	६०३	४४५	३२९२	०	१०१	२२१	१८०	५०२
		पैकी मुलींकरिता	०	०	०	०	०	०	०	१०	०	१०
९	चिखली	एकूण	०	३८७०	७६०	५२१	५१५१	०	५०६	८९७	२३३	१६३६
		पैकी मुलींकरिता	०	२	०	०	२	०	०	१४६	०	१४६
१०	बुलडाणा	एकूण	०	४६१३	२०८६	१९८	६८९७	१	५६१	७९७	६६८	२०२७
		पैकी मुलींकरिता	०	०	०	०	०	०	०	६	०	६
११	देऊळगाव राजा	एकूण	०	१०६५	५६१	४९	१६७५	०	२	१८०	२७३	४५५
		पैकी मुलींकरिता	०	०	०	०	०	०	०	०	०	०
१२	सिंदखेड राजा	एकूण	०	११८८	१८०	४८	१४१६	०	०	४७७	१५२	६२९
		पैकी मुलींकरिता	०	२०	०	०	२०	०	०	०	०	०
१३	लोणार	एकूण	०	१४२५	२१०	२३९	१८७४	०	०	१९५	५३४	७२९
		पैकी मुलींकरिता	०	२००	०	०	२००	०	०	०	०	०
एकूण	एकूण	एकूण	०	३२७६७	१०१९२	३२२३	४६१८२	३	२४२३	६२७०	३९६४	१२६६०
		पैकी मुलींकरिता	०	१२३४	१	०	१२३५	०	०	३०३	०	३०३

तक्ता ८.६
शैक्षणिक संस्थांतील अल्पसंख्यांक विद्यार्थ्यांची संख्या

जिल्हा : बुलढाणा

प्रकाशनाचे वर्ष : २०२५

संदर्भ वर्ष : २०२४-२५

अ.क्र.	तालुका	बाब	उच्चमाध्यमिक विद्यार्थी					महाविद्यालयीन विद्यार्थी					
			शासकीय	स्थानिक संस्था	खाजगी		एकूण	शासकीय	स्थानिक संस्था	खाजगी		एकूण	एकूण विद्यार्थी संख्या
					अनुदानित	विना अनुदानित				अनुदानित	विना अनुदानित		
(१)	(२)	(३)	(१४)	(१५)	(१६)	(१७)	(१८)	(१९)	(२०)	(२१)	(२२)	(२३)	(२४)
१	जळगाव (जामोद)	एकूण	०	०	७९२	१४६	९३८	०	०	१७३	०	१७३	४९३४
		पैकी मुर्लीकरिता	०	०	०	०	०	०	०	७८	०	७८	७८
२	संग्रामपूर	एकूण	०	१४	७६९	९०	८७३	०	०	१६८	०	१६८	३८०५
		पैकी मुर्लीकरिता	०	०	०	०	०	०	०	७८	०	७८	८१
३	शेगाव	एकूण	०	७	१०५१	७८८	१८४६	०	०	२९१	०	२९१	५४४७
		पैकी मुर्लीकरिता	०	०	०	०	०	०	०	१२७	०	१२७	३९२
४	नांदुरा	एकूण	०	०	११४१	३४१	१४८२	०	०	१६५	०	१६५	६५८१
		पैकी मुर्लीकरिता	०	०	०	०	०	०	०	८३	०	८३	४८८
५	मलकापूर	एकूण	०	१९५	३१४५	५४७	३८८७	०	०	२०८	०	२०८	९०३८
		पैकी मुर्लीकरिता	०	०	१०४७	०	१०४७	०	०	८४	०	८४	११५१
६	मोताळा	एकूण	०	०	१४९५	६२	१५५७	०	०	१३९	०	१३९	५८८२
		पैकी मुर्लीकरिता	०	०	०	०	०	०	०	७३	०	७३	७३
७	खामगाव	एकूण	०	४०९	३१००	१०२५	४५३४	०	०	५४९	०	५४९	१३६८२
		पैकी मुर्लीकरिता	०	०	०	०	०	०	०	२६२	०	२६२	७२३
८	मेहकर	एकूण	०	०	२९७७	१९०	३१६७	०	०	१५५	०	१५५	७११६
		पैकी मुर्लीकरिता	०	०	२३	०	२३	०	०	६३	०	६३	९६
९	चिखली	एकूण	०	९९६	११२७	३९८	२५२१	०	०	२०१	०	२०१	९५०९
		पैकी मुर्लीकरिता	०	०	३	०	३	०	०	७७	०	७७	२२८
१०	बुलढाणा	एकूण	०	५०२	३१८७	१११९	४८०८	०	०	६५६	०	६५६	१४३८८
		पैकी मुर्लीकरिता	०	०	०	३८	३८	०	०	२४६	०	२४६	२९०
११	देऊळगाव राजा	एकूण	०	४०८	११७७	४५	१६३०	०	०	९३	०	९३	३८५३
		पैकी मुर्लीकरिता	०	०	०	०	०	०	०	३८	०	३८	३८
१२	सिंदखेड राजा	एकूण	०	०	१२०१	११५	१३१६	०	०	३५४	०	३५४	३७१५
		पैकी मुर्लीकरिता	०	०	०	०	०	०	०	१४०	०	१४०	१६०
१३	लोणार	एकूण	०	०	११३६	१७४	१३१०	०	०	१२७	०	१२७	४०४०
		पैकी मुर्लीकरिता	०	०	०	०	०	०	०	७१	०	७१	२७१
एकूण	एकूण	एकूण	०	२५३१	२२२९८	५०४०	२९८६९	०	०	३२७९	०	३२७९	९१९९०
		पैकी मुर्लीकरिता	०	०	१०७३	३८	११११	०	०	१४२०	०	१४२०	४०६९

आधार : उपकुलसचिव संत गाडगेबाबा विद्यावीठ (नामांकन विभाग) अमरावती, शिक्षणाधिकारी (प्राथमिक)जिल्हा परिषद,बुलढाणा, शिक्षणाधिकारी (माध्यमिक) जिल्हा परिषद, बुलढाणा

तक्ता ८.७
जिल्ह्यातील साक्षरतेचे प्रमाण

प्रकाशनाचे वर्ष : २०२५

संदर्भ वर्ष : २०२४-२५

जिल्हा : बुलडाणा

अ.क्र.	तालुका	ग्रामीण/ नागरी	साक्षरता (टक्केवारी)								
			एकूण	पुरुष	स्त्रिया	अनुसूचित जाती			अनुसूचित जमाती		
						एकूण	पुरुष	स्त्रिया	एकूण	पुरुष	स्त्रिया
(१)	(२)	(३)	(४)	(५)	(६)	(७)	(८)	(९)	(१०)	(११)	(१२)
१	जळगाव (जामोद)	एकूण	८१.१९	८७	७५.३३	७८.४५	८६.६१	७०.०४	५५.७६	६४.०४	४६.९७
		ग्रामीण	८०	८६	७३.६२	७८.०२	८६.३६	६९.५१	५५.५६	६२.७९	४५.९२
		नागरी	८७	९०.९९	८३	८१.५८	८८.४२	७४.१२	९५.९१	९७.५४	९३.१२
२	संग्रामपूर	एकूण	८१.०७	८२	७४.६२	७७.७	८६.७६	६८.१७	५६.११	६५.३२	४६.४५
		ग्रामीण	८१	८२	७४.६२	७७.७	८६.७६	६८.१७	५६.११	६५.३२	४६.४५
		नागरी	०	०	०	०	०	०	०	०	०
३	शेगाव	एकूण	८८.२३	९३	८२.९५	८१.९९	९०.२५	७३.२	८४.६७	९०.०९	७८.९६
		ग्रामीण	८७	९३	८१.३१	८१.६७	८९.९८	७२.६३	८२.०७	८७.७४	७६.०९
		नागरी	९०	९३.६९	८६	८२.७७	९०.९३	७४.५४	८९.८२	९४.७७	८४.६३
४	नांदुरा	एकूण	८६.८	८३	८०.७४	७९.२८	८८.६१	६९.६१	७९.४३	८७.९९	७०.७५
		ग्रामीण	८६	९२	७८.८६	७८.५३	८८.२१	६८.४३	७९.०१	८७.८९	६९.८३
		नागरी	९०	९४.०८	८६	८२.७१	९०.५१	७४.९२	८४.१७	८९.१३	७८.७९
५	मलकापूर	एकूण	८६.६	९२	८०.६८	८९.०८	८९.१४	६८.५२	७६.५१	८५.७८	६६.७८
		ग्रामीण	८६	९२	७८.८४	७८.२	८८.५७	६७.३४	७५.८३	८५.३७	६५.८२
		नागरी	८८	९२.०१	८४	८२.५४	९१.३८	७३.२	८७.४७	९२.४४	८२.२४
६	मोताळा	एकूण	८२.२८	९०	७४.०८	७६.९४	८६.९६	६६.४५	७४.११	८४.९	६२.६
		ग्रामीण	८२	९०	७४.०८	७६.९४	८६.९६	६६.४५	७४.११	८४.९	६२.६
		नागरी	०	०	०	०	०	०	०	०	०
७	खामगाव	एकूण	८६.४१	९२	८०.६५	८०.४३	८८.८८	७१.४	७४.५७	८२.५	६६.१८
		ग्रामीण	८४	९०	७७.१८	७८.८८	८७.८८	६९.१९	७१.८२	८.४	६२.८८
		नागरी	९२	९५.०७	८९	८७.०९	९३.२७	८०.६४	९१.४९	९४.७८	८७.६७
८	मेहकर	एकूण	८२.०६	९०	७३.४	७७.८२	८७.२५	६८.१	७३.९५	८३.२२	६४.८३
		ग्रामीण	८१	९०	७२.०६	७७.०१	८६.५४	६७.१५	७३.२७	८२.८	६३.९
		नागरी	८६	९२.५९	८०	८२.६१	९१.४९	७३.६२	९०.४४	९३.०१	८७.७८
९	चिखली	एकूण	८३.९५	९२	७५.६७	७९.८८	८९.०५	७०.४९	७५.०३	८३.९८	६६.०१
		ग्रामीण	८३	९१	७३.५२	७८.७३	८८.३३	६८.८३	७३.९५	८३.२७	६४.६४
		नागरी	८९	९४.२२	८४	८५.६४	९२.७३	७८.६३	८९.९१	९३.२५	८६.१२
१०	बुलडाणा	एकूण	८२.५	९०	७४.६१	७८.५१	८७.४३	८९.३४	७१.८९	८१.४२	६०.८८
		ग्रामीण	७९	८८	६९.६९	७४.७२	८५.३३	६३.७	७३.०३	८०.१४	५८.१९
		नागरी	९०	९४.०४	८७	८६.०४	९१.६८	८०.३७	८०.०१	८७.१५	७३.१७
११	देऊळगाव राजा	एकूण	८१.८५	९१	७१.७५	७७.९१	८८.३	६७.०५	६२.४९	७०.६६	५३.५१
		ग्रामीण	८०	९०	६८.८	७६.९६	८७.५८	८५.८	६०.१५	६८.९३	५०.७८

अ.क्र.	तालुका	ग्रामीण/ नागरी	साक्षरता (टक्केवारी)								
			एकूण	पुरुष	स्त्रिया	अनुसूचित जाती			अनुसूचित जमाती		
						एकूण	पुरुष	स्त्रिया	एकूण	पुरुष	स्त्रिया
(१)	(२)	(३)	(४)	(५)	(६)	(७)	(८)	(९)	(१०)	(११)	(१२)
		नागरी	८८	९४.२७	८१	८३.९७	९३.०१	७५	७४.२१	७८.६५	६८.५७
१२	सिंदखेड राजा	एकूण	७९.८	८९	६९.७	७६.१८	८६.२	६५.५८	६९.५९	७७.५१	६१.३२
		ग्रामीण	८०	८९	६९.२६	७५.९	८६.०३	६५.१४	६८.३५	७६.१३	६०.४४
		नागरी	८२	८९.५८	७४	८०.१६	८८.८९	७१.५१	७५.९३	८४.०९	६६.२२
१३	लोणार	एकूण	७८.२९	८८	६७.९४	७४.५८	८४.५५	६३.९७	६७.९७	८०.०१	५५.२५
		ग्रामीण	७७	८७	६६.०१	७३.८३	८३.९२	६३.११	६५.०८	७७.५७	५१.८९
		नागरी	८६	९२.९६	७९	८१.५५	९०.४९	७२.०७	८२.११	९१.९४	७१.७१
एकूण		एकूण	८३	९१	७६	७९	८८	६९	६९	७८	५९
		ग्रामीण	८२	९०	७३	७७	८७	६७	६७	७६	५७
		नागरी	८९	९४	८४	८४	९२	७७	८६	९२	८०

टीप : सदर माहिती महानिबंधक व जनगणना आयुक्त कार्यालय, भारत सरकार यांचे संदर्भ वर्ष २०११ मधील आहे.

आधार : महानिबंधक व जनगणना आयुक्त कार्यालय, भारत सरकार

तक्ता ८.८
इयत्तानिहाय विद्यार्थी संख्या

प्रकाशनाचे वर्ष : २०२५
संदर्भ वर्ष : २०२४-२५

जिल्हा : बुलढाणा

अ.क्र.	तालुका	विद्यार्थी संख्या													
		१ ली		२ री		३ री		४ थी		५ वी		६ वी		७ वी	
		मुले	मुली	मुले	मुली	मुले	मुली	मुले	मुली	मुले	मुली	मुले	मुली	मुले	मुली
(१)	(२)	(३)	(४)	(५)	(६)	(७)	(८)	(९)	(१०)	(११)	(१२)	(१३)	(१४)	(१५)	(१६)
१	जळगाव (जामोद)	१४१२	१२२७	१३३०	१२३४	१३९१	१३२९	१६३४	१५३२	१४१७	१३०९	१३६४	१२१२	१४९०	१३०१
२	संग्रामपूर	९८६	९७५	९९७	९८६	१०३४	१०३६	१२२३	१२०६	१०११	१०७२	८५२	९२५	९७७	१००१
३	शेगाव	१३४०	११८०	१३१८	११७३	१४५१	१३०९	१६७४	१५३१	१५०३	१३०५	१३२६	१२८५	१४३७	१३२९
४	नांदुरा	१२८३	११७०	११५७	१२७१	१३७५	१३३२	१५३५	१५१७	१२९६	१३१२	१२७६	११३१	१४०७	१३५३
५	मलकापूर	१४२०	१२७८	१४६२	१३९८	१६१४	१४५८	१७३८	१५७२	१५५३	१४६८	१४३९	१३२५	१६०५	१४३४
६	मोताळा	१३२३	१२२६	१३०५	१२६५	१३०४	१२८४	१४३६	१४२२	११३०	१२६०	११७९	११८६	१२६६	१३१६
७	खामगाव	२५९६	२४२८	२६०३	२५७०	२८८९	२७२२	३१९१	३०६४	२८८२	२७७७	२५४३	२५८२	२७८१	२६१७
८	मेहकर	२०८४	१८५४	२१६७	१९४९	२२४१	२०३९	२५३०	२०९८	२१७४	१९१०	२४१५	२०४४	२७५६	२१६१
९	चिखली	२१४०	१८५८	२१७१	१९९०	२२७४	२०५६	२३६४	२२९२	२०६९	१९५४	२१०९	२१४४	२३५७	२२१७
१०	बुलढाणा	२७०३	२२१६	२७१५	२४६३	२८९९	२५३३	२९६३	२६७७	२७५७	२३१५	२९९५	२३६६	३२२३	२६४०
११	देऊळगाव राजा	११३९	८८५	११६८	९४४	११७६	१००८	१३८५	११२५	१२१७	९४३	१५०१	११४५	१६५१	१०९०
१२	सिंदखेड राजा	११२७	९२६	११८२	११०५	१२८६	११४५	१४१७	१२५७	१०८९	१०७१	११००	११४६	१२४३	१२६७
१३	लोणार	१११९	९७२	१२७५	१०३७	१३२१	११८२	१४४०	१२४२	११९३	११०८	१३६५	१२०४	१४७८	१२५७
	एकूण	२०६७२	१८१९५	२०८५०	१९३८५	२२२५५	२०४३३	२४५३०	२२५३५	२१२९१	१९८०४	२१४६४	१९६९५	२३६७१	२०९८३

पुढेचालु. . .

तक्ता ८.८
इयत्तानिहाय विद्यार्थी संख्या

जिल्हा : बुलढाणा

प्रकाशनाचे वर्ष : २०२५
संदर्भ वर्ष : २०२४-२५

अ.क्र.	तालुका	विद्यार्थी संख्या											
		८ वी		९ वी		१० वी		११ वी		१२ वी		एकूण	
		मुले	मुली	मुले	मुली	मुले	मुली	मुले	मुली	मुले	मुली	मुले	मुली
(१)	(२)	(१७)	(१८)	(१९)	(२०)	(२१)	(२२)	(२३)	(२४)	(२५)	(२६)	(२७)	(२८)
१	जळगाव (जामोद)	१५०६	१३६६	१४७१	१२२९	१४०८	१२०३	१७४	८६६	९६६	८७२	१६३६३	१४६८०
२	संग्रामपूर	९६४	९५९	१०१७	९५७	९४७	८६०	८८६	७६०	८७१	७३२	११७६५	११४६९
३	शेगाव	१४५५	१३१८	१५२८	१३२४	१३६२	१२९४	६४८	८०१	७९२	८७३	१५८३४	१४७२२
४	नांदुरा	१५७८	१३९०	१४५६	१३१५	१३८१	१२७४	८२०	८४३	८०५	९३१	१५३६९	१४८३९
५	मलकापूर	१७७३	१४९०	१७५०	१५१८	१६८९	१४२०	१२१७	११७०	११८८	११३७	१८४४८	१६६६८
६	मोताळा	१३०५	१२३३	१२५४	११५४	१२९६	११७१	९२६	८३४	९५४	८०१	१४६७८	१४१५२
७	खामगाव	२९४८	२५९१	२८८१	२६०३	२७१७	२४६१	१९३६	१९५८	१९३९	१९२३	३१९०६	३०२९६
८	मेहकर	२९८५	२००९	२८७८	२१३२	२७८५	२१४५	१८९९	१५६६	१७३८	१४३७	२८६५२	२३३४४
९	चिखली	२५४६	२१९०	२६५५	२२०२	२६२२	२२०८	२२८१	१८१६	२३१९	१७८२	२७९०७	२४७०९
१०	बुलढाणा	३५३६	२४५१	३४५८	२४४४	३३६६	२३३१	२५१८	२१४१	२५५९	२०११	३५६९२	२८५८८
११	देऊळगाव राजा	१६१४	१०४९	१६८५	१०९२	१४९६	१००९	८२५	६८५	७६२	६५२	१५६१९	११६२७
१२	सिंदखेड राजा	१२५३	११७२	१४०५	१२५६	१४९१	१२५७	१६०८	१३२२	१६९०	१३६१	१५८९१	१४२८५
१३	लोणार	१५५६	१२०१	१४९१	११३४	१५५४	११९१	११९०	८७३	११७३	८६६	१६१५५	१३२६७
	एकूण	२५०१९	२०४१९	२४९२९	२०३६०	२४११४	१९८२४	१७७२८	१५६३५	१७७५६	१५३७८	२६४२७९	२३२६४६

आधार : १. जिल्हा शिक्षणाधिकारी (प्राथमिक) जिल्हा परिषद, बुलढाणा २. जिल्हा शिक्षणाधिकारी (माध्यमिक) जिल्हा परिषद, बुलढाणा

तक्ता ८.९
प्राथमिक शाळांतील उत्तीर्ण विद्यार्थ्यांची संख्या

जिल्हा : बुलडाणा

प्रकाशनाचे वर्ष : २०२५
संदर्भ वर्ष : २०२४-२५

अ.क्र.	तालुका	उत्तीर्ण विद्यार्थ्यांची संख्या					
		इ. ५ वी			इ. ८ वी		
		मुले	मुली	एकूण	मुले	मुली	एकूण
(१)	(२)	(३)	(४)	(५)	(६)	(७)	(८)
१	जळगाव (जामोद)	१४१७	१३०९	२७२६	१५०६	१३६६	२८७२
२	संग्रामपूर	१०११	१०७२	२०८३	९६४	९५९	१९२३
३	शोगाव	१५०३	१३०५	२८०८	१४५५	१३१८	२७७३
४	नांदुरा	१२९६	१३१२	२६०८	१५७८	१३९०	२९६८
५	मलकापूर	१५५३	१४६८	३०२१	१७७३	१४९०	३२६३
६	मोताळा	११३०	१२६०	२३९०	१३०५	१२३३	२५३८
७	खामगाव	२८८२	२७७७	५६५९	२९४८	२५९१	५५३९
८	मेहकर	२१७४	१९१०	४०८४	२९८५	२००९	४९९४
९	चिखली	२०६९	१९५४	४०२३	२५४६	२१९०	४७३६
१०	बुलडाणा	२७५७	२३१५	५०७२	३५३६	२४५१	५९८७
११	देऊळगाव राजा	१२१७	९४३	२१६०	१६१४	१०४९	२६६३
१२	सिंदखेड राजा	१०८९	१०७१	२१६०	१२५३	११७२	२४२५
१३	लोणार	११९३	११०८	२३०१	१५५६	१२०१	२७५७
एकूण		२१२९१	१९८०४	४१०९५	२५०१९	२०४१९	४५४३८

आधार : जिल्हा शिक्षणाधिकारी (प्राथमिक) जिल्हा परिषद

तक्ता ८.१०
प्राथमिक शाळांतील विद्यार्थ्यांच्या गळतीचे प्रमाण

जिल्हा : बुलडाणा

प्रकाशनाचे वर्ष : २०२५
संदर्भ वर्ष : २०२४-२५

अ.क्र.	तालुका	विद्यार्थ्यांच्या गळतीचे प्रमाण (टक्केवारी)					
		इ. ५ वी			इ. ८ वी		
		मुले	मुली	एकूण	मुले	मुली	एकूण
(१)	(२)	(३)	(४)	(५)	(६)	(७)	(८)
१	जळगाव (जामोद)	-०.२११७१४८९१	(०)	(०)	०	०	०.२४३७३२५९१
२	संग्रामपूर	-५.१४३४२२३५४	-३	-४	(११)	-९	-१०.२४४४०९७८
३	शेगाव	०.२६६१३४३९८	-१	०	२	२	१.८०३१०१३३४
४	नांदुरा	-१.६९७५३०८६४	-१	-१	(१)	०	-०.४०४३१२६६८
५	मलकापूर	-०.१२८७८३००१	१	१	२	१	१.९०००९१९४
६	मोताळा	-८.५८४०७०७९६	-३	-६	(६)	-३	-४.८८५७३६८०१
७	खामगाव	०.७२८६६०६५२	०	०	०	०	०.१६२४८४२०३
८	मेहकर	५.७	-१	२	२	-२	०.४६
९	चिखली	०.८६९९८५५	०	०	(०)	१	०.१२६६८९१८९
१०	बुलडाणा	४.८६०३५५४५९	२	३	४	१	२.५०५४२८४२८
११	देऊळगाव राजा	१०.१०६८२००५	५	८	(१)	-१	-१.२३९२०३९०५
१२	सिंदखेड राजा	-९.६४	-३	-६	(५)	-२	-३.९२
१३	लोणार	-१.८४४०९०५२८	१	-१	४	४	३.७३५९४४८६८
	एकूण	०.५६८३१५२५१	-०.२१२०७८३६८	०.१९२२३७४९८	०.१३९८९३६८१	-०.४२११७६३५५	-०.११२२४०८५६

आधार : जिल्हा शिक्षणाधिकारी (प्राथमिक)जिल्हा परिषद

तक्ता ८.११

शारीरिक शिक्षण महाविद्यालये, क्रिडांगणे, क्रिडा संस्था आणि क्रिडा शिष्यवृत्तीधारक याबाबतची माहिती

प्रकाशनाचे वर्ष : २०२५

जिल्हा : बुलढाणा

संदर्भ वर्ष : २०२४-२५

अ.क्र.	तालुका	शारीरिक शिक्षण महाविद्यालये (संख्या)	अधिकृत क्रिडा संकुले, क्रीडांगणे, व्यायाम शाळा (संख्या)			खेळाच्या स्टेडियमची संख्या	अधिकृत जलतरण तलाव (संख्या)	वर्षात घेतलेली क्रिडा प्रशिक्षण शिबिरे (संख्या)
			क्रिडा संकुले	क्रिडांगणे	व्यायाम शाळा			
(१)	(२)	(३)	(४)	(५)	(६)	(७)	(८)	(९)
१	जळगाव (जामोद)	०	०	२२	४२	०	०	०
२	संग्रामपूर	०	१	२५	३५	१	०	१
३	शेगाव	०	०	२४	४७	०	०	०
४	नांदुरा	०	१	२५	३७	१	०	१
५	मलकापूर	०	१	२७	५७	१	१	१
६	मोताळा	०	१	२१	५३	१	०	०
७	खामगाव	०	१	४७	७५	१	१	१
८	मेहकर	०	१	५२	८०	१	०	१
९	चिखली	०	१	६४	१५०	१	१	१
१०	बुलढाणा	१	३	९३	९२	३	२	१
११	देऊळगाव राजा	०	१	३९	७२	१	०	१
१२	सिंदखेड राजा	०	१	३५	७४	१	०	१
१३	लोणार	०	१	४४	५५	१	०	०
एकूण		१	१३	५१८	८६९	१३	५	९

पुढेचालु...

तक्ता ८.११

शारीरिक शिक्षण महाविद्यालये, क्रिडांगणे, क्रिडा संस्था आणि क्रिडा शिष्यवृत्तीधारक याबाबतची माहिती

प्रकाशनाचे वर्ष : २०२५

जिल्हा : बुलढाणा

संदर्भ वर्ष : २०२४-२५

अ.क्र.	तालुका	जिल्हा/राज्य पातळीवर निवड झालेल्या खेळाडूंची संख्या		क्रिडा शिष्यवृत्ती धारकांची संख्या		विशेष पुरस्कार प्राप्त खेळाडूंची संख्या				मान्यता प्राप्त क्रिडा प्रशिक्षक (संख्या)
		एकूण	पैकी मुली	एकूण	पैकी मुली	जिल्हास्तरीय पुरस्कार	राज्यस्तरीय पुरस्कार	राष्ट्रीय पुरस्कार	आंतर-राष्ट्रीय पुरस्कार	
(१)	(२)	(१०)	(११)	(१२)	(१३)	(१४)	(१५)	(१६)	(१७)	(१८)
१	जळगाव (जामोद)	२१	१	०	०	०	०	०	०	१२
२	संग्रामपूर	९	३	०	०	०	०	०	०	२०
३	शेगाव	५४	२८	०	०	१	०	०	०	३०
४	नांदुरा	६३	३१	०	०	०	०	०	०	२८
५	मलकापूर	७२	४४	९	५	०	०	०	०	३७
६	मोताळा	२१	५	०	०	०	०	०	०	२५
७	खामगाव	७८	३२	०	०	०	०	०	०	४२
८	मेहकर	६०	३३	०	०	०	०	०	०	४२
९	चिखली	८२	४५	६	३	१	१	०	०	३९
१०	बुलढाणा	९४	५४	९	१	३	१	०	०	५५
११	देऊळगाव राजा	११	३	०	०	०	०	०	०	३१
१२	सिंदखेड राजा	१५	९	०	०	०	०	०	०	४१
१३	लोणार	२०	७	०	०	०	०	०	०	३३
एकूण		६००	२९५	२४	९	५	२	०	०	४३५

आधार : जिल्हा क्रिडा अधिकारी

तक्ता ८.१२

इयत्ता दहावी नंतर विविध क्षेत्रातील संस्था संख्या, उपलब्ध प्रवेश क्षमता व प्रवेश मिळालेल्या विद्यार्थ्यांची संख्या

प्रकाशनाचे वर्ष : २०२५

जिल्हा : बुलढाणा

संदर्भ वर्ष : २०२४-२५

अ.क्र.	तालुका	आय.टी.आय.						तंत्रनिकेतन						
		शासकीय			खाजगी			शासकीय			खाजगी			
		संस्था संख्या	प्रवेश क्षमता	प्रवेश	संस्था संख्या	प्रवेश क्षमता	प्रवेश	संस्था संख्या	प्रवेश क्षमता	प्रवेश	संस्था संख्या	प्रवेश क्षमता	प्रवेश	
(१)	(२)	(३)	(४)	(५)	(६)	(७)	(८)	(९)	(१०)	(११)	(१२)	(१३)	(१४)	
१	जळगाव (जामोद)	१	१२८	१२८	०	०	०	०	०	०	०	०	०	०
२	संग्रामपूर	१	१९२	१९२	०	०	०	०	०	०	०	०	०	०
३	शेगाव	१	२९२	२७९	१	२५२	६९	०	०	०	१	२८६	२२७	
४	नांदुरा	१	१२४	१२३	०	०	०	०	०	०	०	०	०	०
५	मलकापूर	१	२८०	२७७	१	१४०	१३६	०	०	०	१	३३७	२८६	
६	मोताळा	१	२४०	२२२	१	१४८	१४३	०	०	०	०	०	०	०
७	खामगाव	१	६२०	६२०	४	५०४	४४०	१	४२७	४२४	०	०	०	०
८	मेहकर	१	१२४	११७	०	०	०	०	०	०	१	५३०	२१७	
९	चिखली	१	२४०	२३४	२	१८८	१६०	०	०	०	०	०	०	०
१०	बुलढाणा	१	४६४	४५४	३	३००	१९८	०	०	०	२	५१६	२००	
११	देऊळगाव राजा	१	१२८	१२६	०	०	०	०	०	०	०	०	०	०
१२	सिंदखेड राजा	१	१००	९९	०	०	०	०	०	०	०	०	०	०
१३	लोणार	१	१०८	१०८	०	०	०	०	०	०	१	२२७	६९	
	एकूण	१३	३०४०	२९७९	१२	१५३२	११४६	१	४२७	४२४	६	१८९६	९९९	

पुढेचालु...

तक्ता ८.१२

इयत्ता दहावी नंतर विविध क्षेत्रातील संस्था संख्या, उपलब्ध प्रवेश क्षमता व प्रवेश मिळालेल्या विद्यार्थ्यांची संख्या

प्रकाशनाचे वर्ष : २०२५

संदर्भ वर्ष : २०२४-२५

जिल्हा : बुलडाणा

अ.क्र.	तालुका	एम.सी.व्ही.सी.						विज्ञान शाखा					
		शासकीय			खाजगी			शासकीय			खाजगी		
		संस्था संख्या	प्रवेश क्षमता	प्रवेश	संस्था संख्या	प्रवेश क्षमता	प्रवेश	संस्था संख्या	प्रवेश क्षमता	प्रवेश	संस्था संख्या	प्रवेश क्षमता	प्रवेश
(१)	(२)	(१५)	(१६)	(१७)	(१८)	(१९)	(२०)	(२१)	(२२)	(२३)	(२४)	(२५)	(२६)
१	जळगाव (जामोद)	०	०	०	०	०	०	०	०	०	८	४८०	२८०
२	संग्रामपूर	०	०	०	०	०	०	०	०	०	७	४२०	२२१
३	शोगाव	०	०	०	०	०	०	०	०	०	१४	८४०	८५४
४	नांदुरा	०	०	०	२	२००	८५	०	०	०	११	६६०	६२१
५	मलकापूर	०	०	०	२	१८०	४२	०	०	०	१०	९६०	९२१
६	मोताळा	०	०	०	१	२२०	१०२	०	०	०	४	२४०	१७५
७	खामगाव	०	०	०	२	१९०	५६	१	६०	५८	२१	१२६०	१०९०
८	मेहकर	०	०	०	४	४१०	६८	०	०	०	२५	१५००	१४६०
९	चिखली	०	०	०	५	४९०	८९	०	०	०	२५	१९६०	१८८६
१०	बुलडाणा	०	०	०	२	२३०	६८	२	१२०	१३९	३८	२२८०	२२०१
११	देऊळगाव राजा	०	०	०	१	७०	३६	०	०	०	१०	८४०	८०९
१२	सिदखेड राजा	०	०	०	२	१९०	४८	०	०	०	२६	२२६०	२०७६
१३	लोणार	०	०	०	२	२२०	३१	०	०	०	१८	१०८०	१०७१
एकूण		०	०	०	२३	२४००	६२५	३	१८०	१९७	२१७	१४७८०	१३६६५

पुढेचालु...

तक्ता ८.१२

इयत्ता दहावी नंतर विविध क्षेत्रातील संस्था संख्या, उपलब्ध प्रवेश क्षमता व प्रवेश मिळालेल्या विद्यार्थ्यांची संख्या

प्रकाशनाचे वर्ष : २०२५

जिल्हा : बुलढाणा

संदर्भ वर्ष : २०२४-२५

अ.क्र.	तालुका	वाणिज्य शाखा						कला शाखा					
		शासकीय			खाजगी			शासकीय			खाजगी		
		संस्था संख्या	प्रवेश क्षमता	प्रवेश	संस्था संख्या	प्रवेश क्षमता	प्रवेश	संस्था संख्या	प्रवेश क्षमता	प्रवेश	संस्था संख्या	प्रवेश क्षमता	प्रवेश
(१)	(२)	(२७)	(२८)	(२९)	(३०)	(३१)	(३२)	(३३)	(३४)	(३५)	(३६)	(३७)	(३८)
१	जळगाव (जामोद)	०	०	०	९	५४०	५२१	०	०	०	१६	६९०	५२५
२	संग्रामपूर	०	०	०	३	१८०	१८२	१	८०	७०	१४	८४०	७२०
३	शेगाव	०	०	०	५	३००	२०२	०	०	०	१२	७८०	७०१
४	नांदुरा	०	०	०	४	२४०	२१०	०	०	०	८	६८०	६००
५	मलकापूर	०	०	०	४	२४०	२२१	०	०	०	१३	७८०	६८९
६	मोताळा	०	०	०	३	१८०	९७	०	०	०	१७	१०२०	७३९
७	खामगाव	३	१८०	१३०	७	५४०	५२६	३	१८०	१४५	२८	१६८०	१२०१
८	मेहकर	०	०	०	०	०	०	०	०	०	२६	१५६०	९४२
९	चिखली	०	०	०	४	२४०	११०	१	६०	४५	३६	२१६०	१२९५
१०	बुलढाणा	१	६०	१९	३	१८०	१३०	२	१२०	७०	२८	१६८०	१२४१
११	देऊळगाव राजा	०	०	०	०	०	०	०	०	०	१८	१०८०	७३९
१२	सिंदखेड राजा	०	०	०	०	०	०	०	०	०	२४	१४४०	८३९
१३	लोणार	०	०	०	०	०	०	०	०	०	१२	७२०	५०२
एकूण		४	२४०	१४९	४२	२६४०	२१९९	७	४४०	३३०	२५२	१५११०	१०७३३

पुढेचालु...

तक्ता ८.१२

इयत्ता दहावी नंतर विविध क्षेत्रातील संस्था संख्या, उपलब्ध प्रवेश क्षमता व प्रवेश मिळालेल्या विद्यार्थ्यांची संख्या

प्रकाशनाचे वर्ष : २०२५

जिल्हा : बुलढाणा

संदर्भ वर्ष : २०२४-२५

अ.क्र.	तालुका	इतर (द्विलक्षी)						एकूण					
		शासकीय			खाजगी			शासकीय			खाजगी		
		संस्था संख्या	प्रवेश क्षमता	प्रवेश	संस्था संख्या	प्रवेश क्षमता	प्रवेश	संस्था संख्या	प्रवेश क्षमता	प्रवेश	संस्था संख्या	प्रवेश क्षमता	प्रवेश
(१)	(२)	(३९)	(४०)	(४१)	(४२)	(४३)	(४४)	(४५)	(४६)	(४७)	(४८)	(४९)	(५०)
१	जळगाव (जामोद)	०	०	०	२	१००	१४	१	१२८	१२८	३५	१८१०	१३४०
२	संग्रामपूर	०	०	०	०	०	०	२	२७२	२६२	२४	१४४०	११२३
३	शेगाव	०	०	०	६	४००	१००	१	२९२	२७९	३९	२८५८	२१५३
४	नांदुरा	०	०	०	२	१५०	५५	१	१२४	१२३	२७	१९३०	१५७१
५	मलकापूर	०	०	०	२	१००	९४	१	२८०	२७७	३३	२७३७	२३८९
६	मोताळा	०	०	०	१	५०	१८	१	२४०	२२२	२७	१८५८	१२७४
७	खामगाव	१	१५०	२६	८	६५०	२४१	१०	१६१७	१४०३	७०	४८२४	३५५४
८	मेहकर	०	०	०	१०	५५०	८३	१	१२४	११७	६६	४५५०	२७७०
९	चिखली	०	०	०	१०	६५०	२४६	२	३००	२७९	८२	५६८८	३७८६
१०	बुलढाणा	०	०	०	१३	७५०	२९३	६	७६४	६८२	८९	५९३६	४३३१
११	देऊळगाव राजा	०	०	०	४	२५०	२४	१	१२८	१२६	३३	२२४०	१६०८
१२	सिंदखेड राजा	०	०	०	३	१५०	४७	१	१००	९९	५५	४०४०	३०१०
१३	लोणार	०	०	०	४	२५०	४४	१	१०८	१०८	३७	२४९७	१७१७
एकूण		१	१५०	२६	६५	४०५०	१२५९	२९	४४७७	४१०५	६१७	४२४०८	३०६२६

आधार : प्राचार्य, शासकीय तंत्रनिकेतन ,, जिल्हा शिक्षणाधिकारी (माध्यमिक), जिल्हा व्यावसायिक आणि प्रशिक्षण अधिकारी

तक्ता ८.१३
जिल्हयातील महाविद्यालयांबाबतची माहिती

प्रकाशनाचे वर्ष : २०२५
संदर्भ वर्ष : २०२४-२५

जिल्हा : बुलढाणा

अ.क्र.	तालुका	बाब	शासकीय महाविद्यालये					खाजगी अनुदानित महाविद्यालये					
			संख्या	शिक्षकांची संख्या	विद्यार्थ्यांची संख्या		स्वच्छता गृहांची सुविधा असलेले महाविद्यालये	संख्या	शिक्षकांची संख्या	विद्यार्थ्यांची संख्या		स्वच्छता गृहांची सुविधा असलेले महाविद्यालये	
					मुले	मुली				मुले	मुली		
(१)	(२)	(३)	(४)	(५)	(६)	(७)	(८)	(९)	(१०)	(११)	(१२)	(१३)	
१	जळगाव (जामोद)	एकूण	०	०	०	०	०	२	९	२९२	४६५	२	
		पैकी मुलीकरिता	०	०	०	०	०	०	०	०	०	०	०
२	संग्रामपूर	एकूण	०	०	०	०	०	१	२७	३६८	३१६	१	
		पैकी मुलीकरिता	०	०	०	०	०	०	०	०	०	०	०
३	शेगाव	एकूण	०	०	०	०	०	२	१९	२४४	६५१	२	
		पैकी मुलीकरिता	०	०	०	०	०	०	०	०	०	०	०
४	नांदुरा	एकूण	०	०	०	०	०	१	१९	४०४	२९२	१	
		पैकी मुलीकरिता	०	०	०	०	०	०	०	०	०	०	०
५	मलकापूर	एकूण	०	०	०	०	०	२	१९	४०७	७२८	२	
		पैकी मुलीकरिता	०	०	०	०	०	०	०	०	०	०	०
६	मोताळा	एकूण	०	०	०	०	०	१	१५	३०२	३९०	१	
		पैकी मुलीकरिता	०	०	०	०	०	०	०	०	०	०	०
७	खामगाव	एकूण	०	०	०	०	०	३	४१	११६९	१४८८	३	
		पैकी मुलीकरिता	०	०	०	०	०	१	११	०	०	१	
८	मेहकर	एकूण	०	०	०	०	०	२	१६	५५०	८६५	२	
		पैकी मुलीकरिता	०	०	०	०	०	०	०	०	०	०	
९	चिखली	एकूण	०	०	०	०	०	२	३५	५८८	६३३	२	
		पैकी मुलीकरिता	०	०	०	०	०	०	०	०	०	०	
१०	बुलढाणा	एकूण	१	१	२०	३०	१	४	४२	५५७	५६२	४	
		पैकी मुलीकरिता	०	०	०	०	०	०	०	०	०	०	
११	देऊळगाव राजा	एकूण	०	०	०	०	०	१	२१	३७४	३१६	१	
		पैकी मुलीकरिता	०	०	०	०	०	०	०	०	०	०	
१२	सिंदखेड राजा	एकूण	०	०	०	०	०	३	२९	५१६	८६८	३	
		पैकी मुलीकरिता	०	०	०	०	०	०	०	०	०	०	
१३	लोणार	एकूण	०	०	०	०	०	२	१४	३९०	३९०	२	
		पैकी मुलीकरिता	०	०	०	०	०	०	०	०	०	०	
एकूण	एकूण	एकूण	१	१	२०	३०	१	२६	३०६	६१६१	७९६४	२६	
		पैकी मुलीकरिता	०	०	०	०	०	१	११	०	०	१	

तक्ता ८.१३
जिल्हयातील महाविद्यालयांबाबतची माहिती

प्रकाशनाचे वर्ष : २०२५
संदर्भ वर्ष : २०२४-२५

जिल्हा : बुलडाणा

अ.क्र.	तालुका	बाब	खाजगी विना अनुदानीत महाविद्यालये					एकूण महाविद्यालये					
			संख्या	शिक्षकांची संख्या	विद्यार्थ्यांची संख्या		स्वच्छता गृहांची सुविधा असलेले महाविद्यालये	संख्या	शिक्षकांची संख्या	विद्यार्थ्यांची संख्या		स्वच्छता गृहांची सुविधा असलेले महाविद्यालये	
					मुले	मुली				मुले	मुली		
(१)	(२)	(३)	(१४)	(१५)	(१६)	(१७)	(१८)	(१९)	(२०)	(२१)	(२२)	(२३)	
१	जळगाव (जामोद)	एकूण	१	१२	०	०	१	३	२१	२९२	४६५	३	
		पैकी मुलीकरिता	०	०	०	०	०	०	०	०	०	०	
२	संग्रामपूर	एकूण	२	०	०	०	२	३	२७	३६८	३१६	३	
		पैकी मुलीकरिता	०	०	०	०	०	०	०	०	०	०	
३	शेगाव	एकूण	८	७४	०	०	८	१०	९३	२४४	६५१	१०	
		पैकी मुलीकरिता	०	०	०	०	०	०	०	०	०	०	
४	नांदुरा	एकूण	२	२	०	०	२	३	२१	४०४	२९२	३	
		पैकी मुलीकरिता	१	०	०	०	१	१	०	०	०	१	
५	मलकापूर	एकूण	५	४२	०	०	५	७	६१	४०७	७२८	७	
		पैकी मुलीकरिता	०	०	०	०	०	०	०	०	०	०	
६	मोताळा	एकूण	१	०	०	०	१	२	१५	३०२	३९०	२	
		पैकी मुलीकरिता	०	०	०	०	०	०	०	०	०	०	
७	खामगाव	एकूण	९	६	०	०	९	१२	४७	११६९	१४८८	१२	
		पैकी मुलीकरिता	०	०	०	०	०	१	११	०	०	१	
८	मेहकर	एकूण	९	११	०	०	९	११	२७	५५०	८६५	११	
		पैकी मुलीकरिता	०	०	०	०	०	०	०	०	०	०	
९	चिखली	एकूण	९	८३	०	०	९	११	११८	५८८	६३३	११	
		पैकी मुलीकरिता	०	०	०	०	०	०	०	०	०	०	
१०	बुलडाणा	एकूण	१८	५९	०	०	१८	२३	१०२	५७७	५९२	२३	
		पैकी मुलीकरिता	०	०	०	०	०	०	०	०	०	०	
११	देऊळगाव राजा	एकूण	३	९	०	०	३	४	३०	३७४	३१६	४	
		पैकी मुलीकरिता	०	०	०	०	०	०	०	०	०	०	
१२	सिंदखेड राजा	एकूण	६	४	०	०	६	९	३३	५१६	८६८	९	
		पैकी मुलीकरिता	०	०	०	०	०	०	०	०	०	०	
१३	लोणार	एकूण	५	२	०	०	५	७	१६	३९०	३९०	७	
		पैकी मुलीकरिता	०	०	०	०	०	०	०	०	०	०	
	एकूण	एकूण	७८	३०४	०	०	७८	१०५	६११	६१८१	७९९४	१०५	
		पैकी मुलीकरिता	१	०	०	०	१	२	११	०	०	२	

आधार : प्राचार्य, शासकीय अध्यापक महाविद्यालय, संत गाडगे बाबा अमरावती विद्यापीठ, विभागीय सह संचालक (उच्च शिक्षण)

तक्ता ८.१४
व्यावसायिक शिक्षण संस्थाबाबतची माहिती

जिल्हा : बुलढाणा

प्रकाशनाचे वर्ष : २०२५
संदर्भ वर्ष : २०२४-२५

अ.क्र.	तालुका	शैक्षणिक संस्था प्रकार												
		तांत्रिक व व्यवसाय शिक्षणाच्या शाळा				अभियांत्रिकी शिक्षण संस्था								
						पदविका स्तरावरील				पदवी स्तरावरील				
		संस्था संख्या	प्रवेश क्षमता	प्राप्त अर्ज	प्रवेश	संस्था संख्या	प्रवेश क्षमता	प्राप्त अर्ज	प्रवेश	संस्था संख्या	प्रवेश क्षमता	प्राप्त अर्ज	प्रवेश	
(१)	(२)	(३)	(४)	(५)	(६)	(७)	(८)	(९)	(१०)	(११)	(१२)	(१३)	(१४)	
१	जळगाव (जामोद)	१	१२०	९०	९०	०	०	०	०	०	०	०	०	०
२	संग्रामपूर	०	०	०	०	०	०	०	०	०	०	०	०	०
३	शेगाव	०	०	०	०	१	२८६	०	२२७	३	९७१	०	८८५	
४	नांदुरा	०	०	०	०	०	०	०	०	०	०	०	०	०
५	मलकापूर	१	१२०	१२७	१२७	१	३३७	०	२८६	१	२५२	०	२४०	
६	मोताळा	०	०	०	०	०	०	०	०	०	०	०	०	०
७	खामगाव	१	२४०	१६४	१६४	१	४२७	०	४२४	०	०	०	०	०
८	मेहकर	०	०	०	०	१	५३०	०	२१७	०	०	०	०	०
९	चिखली	०	०	०	०	०	०	०	०	१	२९७	०	२३६	
१०	बुलडाणा	१	१२०	४९	४९	२	५१६	०	२००	२	४३५	०	३२८	
११	देऊळगाव राजा	०	०	०	०	०	०	०	०	०	०	०	०	०
१२	सिंदखेड राजा	१	१२०	६३	६३	०	०	०	०	०	०	०	०	०
१३	लोणार	०	०	०	०	१	२२७	०	६९	०	०	०	०	०
	एकूण	५	७२०	४९३	४९३	७	२३२३	०	१४२३	७	१९५५	०	१६८९	

पुढेचालु...

तक्ता ८.१४
व्यावसायिक शिक्षण संस्थाबाबतची माहिती

जिल्हा : बुलढाणा

प्रकाशनाचे वर्ष : २०२५
संदर्भ वर्ष : २०२४-२५

अ.क्र.	तालुका	शैक्षणिक संस्था प्रकार							
		वैद्यकीय शिक्षण							
		पदविका स्तरावरील				पदवी स्तरावरील			
		संस्था संख्या	प्रवेश क्षमता	प्राप्त अर्ज	प्रवेश	संस्था संख्या	प्रवेश क्षमता	प्राप्त अर्ज	प्रवेश
(१)	(२)	(१५)	(१६)	(१७)	(१८)	(१९)	(२०)	(२१)	(२२)
१	जळगाव (जामोद)	०	०	०	०	०	०	०	०
२	संग्रामपूर	०	०	०	०	०	०	०	०
३	शेगाव	०	०	०	०	०	०	०	०
४	नांदुरा	०	०	०	०	०	०	०	०
५	मलकापूर	०	०	०	०	०	०	०	०
६	मोताळा	०	०	०	०	०	०	०	०
७	खामगाव	०	०	०	०	२	१५०	१५०	१५०
८	मेहकर	०	०	०	०	१	४०	४०	४०
९	चिखली	०	०	०	०	३	१६०	१६०	१६०
१०	बुलढाणा	०	०	०	०	९	५६०	५६०	५६०
११	देऊळगाव राजा	०	०	०	०	०	०	०	०
१२	सिंदखेड राजा	०	०	०	०	०	०	०	०
१३	लोणार	०	०	०	०	२	१६०	१६०	१६०
	एकूण	०	०	०	०	१७	१०७०	१०७०	१०७०

आधार : कुलसचिव, महाराष्ट्र आरोग्य विज्ञान विद्यापीठ, नाशिक /सह संचालक, तंत्रशिक्षण, अमरावती, जिल्हा व्यवसाय शिक्षण व प्रशिक्षण अधिकारी

तक्ता ८.१५
सार्वजनिक व शासन सहाय्यीत वैद्यकीय सुविधांची माहिती

जिल्हा : बुलढाणा

प्रकाशनाचे वर्ष : २०२५
संदर्भ वर्ष : २०२४-२५

अ. क्र.	तालुका	सार्वजनिक वैद्यकीय सुविधा (संख्या)							
		रुग्णालये	विशेष रुग्णालये (कॅसर, टी.बी. इ.)	दवाखाने	प्रसूतिगृहे	प्राथमिक आरोग्य केंद्रे	उपकेंद्रे	डॉक्टर व वैद्य	परिचारिका
(१)	(२)	(३)	(४)	(५)	(६)	(७)	(८)	(९)	(१०)
१	जळगाव (जामोद)	१	०	६	७	३	१५	११	१३
२	संग्रामपूर	५	०	७	१३	४	१६	१३	१८
३	शेगाव	१	०	५	५	४	१५	१४	७६
४	नांदुरा	०	०	०	४	४	२०	११	११
५	मलकापूर	१	०	४	२०	२	१८	१६	३२
६	मोताळा	१	०	०	१	४	२३	१६	३१
७	खामगाव	२	०	५	३०	५	२९	३८	१३७
८	मेहकर	४	०	२३	८	५	३१	३२	४४
९	चिखली	२	०	०	१	६	२९	२०	७८
१०	बुलढाणा	४	२	३	३०	५	२८	५३	१८४
११	देऊळगाव राजा	२	०	१	१४	२	१५	१५	३६
१२	सिंदखेड राजा	१	०	०	२६	४	२२	१३	३५
१३	लोणार	२	०	०	२	४	१९	१४	३०
एकूण		२६	२	५४	१६१	५२	२८०	२६६	७२५

पुढेचालु...

तक्ता ८.१५

सार्वजनिक व शासन सहाय्यीत वैद्यकीय सुविधांची माहिती

जिल्हा : बुलढाणा

प्रकाशनाचे वर्ष : २०२५

संदर्भ वर्ष : २०२४-२५

अ. क्र.	तालुका	खाटांची संख्या			उपचार केलेले आंतरूग्ण (००)			उपचार केलेले बाह्यरूग्ण (००)		
		एकूण	त्यापैकी स्त्रियांसाठी	त्यापैकी मुलांसाठी	पुरुष	स्त्रिया	मुले	पुरुष	स्त्रिया	मुले
(१)	(२)	(११)	(१२)	(१३)	(१४)	(१५)	(१६)	(१७)	(१८)	(१९)
१	जळगाव (जामोद)	६०	२४	१८	२५.७८	२९.५६	७.३३	३६५.४२	४४५.५८	७१.७४
२	संग्रामपूर	१००	४८	४६	३९.१३	४७.६६	९.६७	४३५.७	४९४.६४	१६७.१६
३	शेगाव	२४०	१२०	१२०	८३.६४	१०४.९४	१२.४४	८३८.२३	१०४१.६८	१३५.६६
४	नांदुरा	४०	३०	१०	१४.९	१७.५३	९.०३	३६५.१	३२१.१	१८९.३
५	मलकापूर	७०	३५	३५	३८.४६	५१.७९	३.३३	५८१.४	६९९.४९	८३.६८
६	मोताळा	७०	३९	३९	२३.९४	२९.७५	७.०५	२२०	५३८.८७	१८५.३४
७	खामगाव	३००	१५०	१५०	१५१.०७	१९०.०१	२७.०९	१५९०.८१	१९४८.५७	५७४.४६
८	मेहकर	११०	७४	५२	३७.२७	४५.०३	६.२७	९८७.३५	९९०.९१	३०२.२६
९	चिखली	९०	४५	४५	२३.०५	३४.६३	३.०७	८०१.३९	९३७.८९	२३४.८१
१०	बुलढाणा	४८६	२२२	१६०	१७३.६१	२११.३२	२५.१६	३१९६.२	३९५७.२	४०६.११
११	देऊळगाव राजा	८०	४०	४०	३०.८५	३६.९५	३.७७	५६९.११	६९०.८७	७२.७१
१२	सिंदखेड राजा	७०	३१	२३	२९.६२	४३.७	६.३७	६५२.४७	७३३.५८	२००.६६
१३	लोणार	१००	५५	४५	५७.४८	६३.९६	९.५९	६०१.७६	६७९.२६	७७.८९
एकूण		१८१६	९१३	७८३	७२८.८	९०६.८३	१३०.१७	११२०४.९४	१३४७९.६४	२७०१.७८

आधार : जिल्हा आरोग्य अधिकारी, जिल्हा परिषद, जिल्हा शल्य चिकित्सक, सामान्य रुग्णालय

तक्ता ८.१५ (A)
कोविड-१९ बाधित रुग्णांसाठी उपलब्ध उपचार सुविधा

प्रकाशनाचे वर्ष : २०२५

संदर्भ वर्ष : २०२४-२५

जिल्हा : बुलढाणा

अ. क्र.	वर्गीकरण	संख्या	एकूण विलगीकरण खाटा (अतिदक्षता विभागातील खाटा वगळून)	कोविड-१९ बाधित रुग्णांसाठी विलगीकरण खाटा	संशयीत रुग्णांसाठी विलगीकरण खाटा	एकूण अतिदक्षता विभागातील खाटा	व्हेंटिलेटरची संख्या
(१)	(२)	(३)	(४)	(५)	(६)	(७)	(८)
१	कोविड-१९ साठी राखीव रुग्णालये	९	८१०	४६३	३३७	१०५	१६०
२	कोविड-१९ साठी राखीव आरोग्य केंद्रे	२१	८२३	४५०	३७३	७५	८
३	कोविड-१९ साठी राखीव केंद्रे	०	०	०	०	०	०
एकूण		३०	१६३३	९१३	७१०	१८०	१६८

आधार : जिल्हा शल्य चिकित्सक, जिल्हा सामान्य रुग्णालय, बुलढाणा

तक्ता ८.१६
खाजगी वैद्यकीय सुविधांची माहिती

जिल्हा : बुलढाणा

प्रकाशनाचे वर्ष : २०२५
संदर्भ वर्ष : २०२४-२५

अ.क्र.	तालुका	खाजगी वैद्यकीय सुविधा (संख्या)				
		रुग्णालये	विशेष रुग्णालये (कॅन्सर, टी.बी. इ.)	दवाखाने	प्रसूतिगृहे	खाटांची संख्या
(१)	(२)	(३)	(४)	(५)	(६)	(७)
१	जळगाव (जामोद)	१	०	२४	५	१४४
२	संग्रामपूर	१	०	२५	३	१८
३	शेगाव	१	०	३१	६	३१६
४	नांदुरा	०	०	३१	४	१८५
५	मलकापूर	१	०	३९	७	२९९
६	मोताळा	१	०	२१	२	१०९
७	खामगाव	२	०	७२	१८	५८४
८	मेहकर	२	०	७२	१५	११६८
९	चिखली	१	०	५५	१८	५२२
१०	बुलढाणा	३	१	९९	३६	१३४१
११	देऊळगाव राजा	२	०	३५	५	१७८
१२	सिंदखेड राजा	१	०	३३	५	१२२
१३	लोणार	२	०	३४	२	१७२
	एकूण	१८	१	५७१	१२६	५१५८

आधार : जिल्हा शल्य चिकित्सक, सामान्य रुग्णालय

तक्ता ८.१७

जिल्ह्यातील आरोग्य व्यवस्थापन माहिती प्रणाली अंतर्गत जन्म व मृत्यूंची संख्या

प्रकाशनाचे वर्ष : २०२५

जिल्हा : बुलडाणा

संदर्भ वर्ष : २०२४-२५

अ.क्र.	तालुका	एकूण ग्रामीण/नागरी	जिवीत जन्मांची संख्या			एकूण मृत्यूंची संख्या	एकूण बालमृत्यूंची संख्या (० ते ५ वर्षे वयोगट)	पैकी अर्भक मृत्यूंची संख्या (० ते १ वर्ष वयोगट)
			मुले	मुली	एकूण			
(१)	(२)	(३)	(४)	(५)	(६)	(७)	(८)	(९)
१	जळगाव (जामोद)	एकूण	२७६	२६५	५४१	३३४	०	०
		ग्रामीण	११०	१०६	२१६	३३४	०	०
		नागरी	१६६	१५९	३२५	०	०	०
२	संग्रामपूर	एकूण	१४७	१३९	२८६	५०८	१७	१०
		ग्रामीण	११२	९९	२११	५०८	१७	१०
		नागरी	३५	४०	७५	०	०	०
३	शेगाव	एकूण	९७१	९१३	१८८४	३२०	०	०
		ग्रामीण	१०	१६	२६	२९०	०	०
		नागरी	९६१	८९७	१८५८	३०	०	०
४	नांदुरा	एकूण	३७७	३५९	७३६	४५८	०	०
		ग्रामीण	१६९	१६४	३३३	४५८	०	०
		नागरी	२०८	१९५	४०३	०	०	०
५	मलकापूर	एकूण	८०३	७४६	१५४९	३४५	६	४
		ग्रामीण	५७	४४	१०१	३३९	६	४
		नागरी	७४६	७०२	१४४८	६	०	०
६	मोताळा	एकूण	५२०	४२६	९४६	५७६	६	२
		ग्रामीण	१५३	१२९	२८२	५७३	६	२
		नागरी	३६७	२९७	६६४	३	०	०
७	खामगाव	एकूण	४५४८	३८७८	८४२६	७१७	६९	६०
		ग्रामीण	१०३	१०४	२०७	६२८	९	०
		नागरी	४४४५	३७७४	८२१९	८९	६०	६०
८	मेहकर	एकूण	४८८	४२४	९१२	९३६	१	०
		ग्रामीण	१५९	१४०	२९९	९३६	१	०
		नागरी	३२९	२८४	६१३	०	०	०
९	चिखली	एकूण	१६२९	१३९८	३०२७	६४०	१२	१०
		ग्रामीण	१५८	१२६	२८४	६३५	१२	१०
		नागरी	१४७१	१२७२	२७४३	५	०	०
१०	बुलडाणा	एकूण	४८९८	४३५५	९२५३	१३४८	१०४	१००
		ग्रामीण	१५५	११३	२६८	१०१४	१२	१०
		नागरी	४७४३	४२४२	८९८५	३३४	९२	९०
११	देऊळगाव राजा	एकूण	६५०	५७९	१२२९	३४७	१०	६
		ग्रामीण	३८	३५	७३	३४४	१०	६
		नागरी	६१२	५४४	११५६	३	०	०

अ.क्र.	तालुका	एकूण ग्रामीण/नागरी	जिवीत जन्मांची संख्या			एकूण मृत्यूंची संख्या	एकूण बालमृत्यूंची संख्या (० ते ५ वर्षे वयोगट)	पैकी अर्भक मृत्यूंची संख्या (० ते १ वर्ष वयोगट)
			मुले	मुली	एकूण			
(१)	(२)	(३)	(४)	(५)	(६)	(७)	(८)	(९)
१२	सिंदखेड राजा	एकूण	१२७४	१०८२	२३५६	७८१	७	४
		ग्रामीण	१२७	१२३	२५०	७७९	५	२
		नागरी	११४७	९५९	२१०६	२	२	२
१३	लोणार	एकूण	१७९	१५५	३३४	१५०	१	०
		ग्रामीण	५१	३०	८१	१५०	१	०
		नागरी	१२८	१२५	२५३	०	०	०
एकूण	एकूण	१६७६०	१४७१९	३१४७९	७४६०	२३३	१९६	
	ग्रामीण	१४०२	१२२९	२६३१	६९८८	७९	४४	
	नागरी	१५३५८	१३४९०	२८८४८	४७२	१५४	१५२	

आधार : आरोग्य व्यवस्थापन माहिती प्रणाली (HMIS), जिल्हा आरोग्य अधिकारी, जिल्हा परिषद

तक्ता ८.१८
प्रसुतीपूर्व तपासणीची संख्या

जिल्हा : बुलढाणा

प्रकाशनाचे वर्ष : २०२५
संदर्भ वर्ष : २०२४-२५

अ. क्र.	तालुका	प्रसुतीपूर्व तपासणी केलेल्या स्त्रीयांची संख्या	संस्थात्मक प्रसुतीची संख्या	प्रसुतीसाठी दाखल करण्यात आलेल्या सरासरी दिवसांची संख्या	प्रसुती दरम्यान मृत्यू झालेल्यांची संख्या	
					महिला	अर्भक
(१)	(२)	(३)	(४)	(५)	(६)	(७)
१	जळगाव (जामोद)	३२०३	८८०	३	०	१४
२	संग्रामपूर	२३७४	३५५	३	०	७
३	शेगाव	३५५८	३२४९	३	४	१४
४	नांदुरा	२९३०	७४५	३	०	१
५	मलकापूर	३६२४	२२६३	३	१	५
६	मोताळा	२७४३	१०५७	३	०	२
७	खामगाव	८९१७	१२५२४	३	२	७२
८	मेहकर	५११०	१३१०	३	०	३
९	चिखली	५८८९	३५०५	३	२	१७
१०	बुलढाणा	६८५१	९३८३	३	७	१०८
११	देऊळगाव राजा	२५४०	११४८	३	०	०
१२	सिंदखेड राजा	३१७२	१९१२	३	०	१७
१३	लोणार	२९३६	३५४	३	०	१
एकूण		५३८४७	३८६८५	३	१६	२६१

आधार : जिल्हा शल्य चिकित्सक, सामान्य रुग्णालय, आरोग्य अधिकारी, महानगरपालिका/ प्रशासकीय अधिकारी, नगरपरिषद, जिल्हा आरोग्य अधिकारी, जिल्हा परिषद

तक्ता ८.१९
विविध कारणांनुसार मृत्यूची संख्या

जिल्हा : बुलढाणा

प्रकाशनाचे वर्ष : २०२५
संदर्भ वर्ष : २०२४-२५

अ. क्र.	मृत्यूंचे कारण (१)	मृत्यूंची संख्या		
		पुरुष (२)	स्त्री (३)	एकूण (४)
(अ) साथीचे विकार				
१	हिवताप	०	०	०
२	विषमज्वर	२	०	२
३	क्षयरोग	२२	२	२४
४	न्युमोनिया/ श्वसन क्रियेसंबधी	१२४	३२	१५६
५	अमांश, अतिसार, गॅस्ट्रो	०	०	०
६	डेंग्यू	१	०	१
७	स्वार्इन फ्ल्यु	१	०	१
(ब) बिगर साथीचे विकार				
८	एड्स	०	०	०
९	हृदय विकार	४७१	२४०	७११
१०	कर्करोग	११८	६३	१८१
११	बाळंतपणात मातेचा मृत्यू	०	१२	१२
१२	पक्षाघात	७६	४०	११६
१३	मुत्रपिंड विषयक	१२२	३७	१५९
(क) अपघात				
१४	आत्महत्या	२१८	५९	२७७
१५	रहदारी वाहतूक	१२०	३९	१५९
१६	विद्युत धक्का	१५	५	२०
१७	भाजणे/ जळणे	२३	३	२६
१८	इतर अपघात	७७	३५	११२
	(ड) इतर कारणे	२७३०	२०९५	४८२५
	एकूण मृत्यू	४१२०	२६६२	६७८२

आधार : जिल्हा शल्य चिकित्सक, सामान्य रुग्णालय, आरोग्य अधिकारी, महानगरपालिका/ प्रशासकीय अधिकारी, नगरपरिषद, जिल्हा आरोग्य अधिकारी, जिल्हा परिषद

तक्ता ८.२०

माता व बाल संगोपन कार्यक्रमांतर्गत लस टोचणी

प्रकाशनाचे वर्ष : २०२५

संदर्भ वर्ष : २०२४-२५

जिल्हा : बुलढाणा

अ.क्र.	तालुका	ग्रामीण/नागरी	त्रिगुणी लस	पोलिओ	बीसीजी	गोवर	द्विगुणी (डी.टी.)	धनुर्वात लस			काविळ		पेंटावॅलेन्ट-३
								१० वर्षे	१६ वर्षे	गरोदर स्त्रिया	ब-III	ब-०	
(१)	(२)	(३)	(४)	(५)	(६)	(७)	(८)	(९)	(१०)	(११)	(१२)	(१३)	(१४)
१	जळगाव (जामोद)	ग्रामीण	०	१७९०	१७२४	१८०९	०	१९६२	२००९	२०८५	०	२४८	१७८१
		नागरी	४७०	४७०	४६५	४४६	१२५	५४	४८	११०८	०	३४०	४७०
		एकूण	४७०	२२६०	२१८९	२२५५	१२५	२०१६	२०५७	३१९३	०	५८८	२२५१
२	संग्रामपूर	ग्रामीण	०	२१३३	१८५०	२१४८	०	२५३६	२६११	२३७६	०	१५०	२१२५
		नागरी	६१	६१	६३	६५	९	३५	३६	०	०	४६	६१
		एकूण	६१	२१९४	१९१३	२२१३	९	२५७१	२६४७	२३७६	०	१९६	२१८६
३	शेगाव	ग्रामीण	०	१२०५	५५६	१२४८	०	१२६६	१२१५	१२२४	०	६३	१२१३
		नागरी	१२९१	१२९१	१६२८	१३९१	८१३	१९२	४४	११६६	०	१२९६	१३०८
		एकूण	१२९१	२४९६	२१८४	२६३९	८१३	१४५८	१२५९	२३९०	०	१३५९	२५२१
४	नांदुरा	ग्रामीण	०	२७६५	२४५१	२७२३	०	२९५६	२७००	२९१७	०	३०१	२७७८
		नागरी	०	०	०	०	०	०	०	०	०	०	०
		एकूण	०	२७६५	२४५१	२७२३	०	२९५६	२७००	२९१७	०	३०१	२७७८
५	मलकापूर	ग्रामीण	०	१३२३	११२६	१३६२	०	१२१४	११८१	१३३२	०	४२	१३५३
		नागरी	१७८०	१७८०	२३०५	१५५१	७६२	९३	२३	१०९८	०	७८७	१७८०
		एकूण	१७८०	३१०३	३४३१	२९१३	७६२	१३०७	१२०४	२४३०	०	८२९	३१३३
६	मोताळा	ग्रामीण	०	२५९५	२०८५	२५८८	०	२७३५	२२५०	२७४३	०	१५१	२६०५
		नागरी	१३५	१३५	१९५	११६	७५	१	०	०	०	१८७	१३५
		एकूण	१३५	२७३०	२२८०	२७०४	७५	२७३६	२२५०	२७४३	०	३३८	२७४०
७	खामगाव	ग्रामीण	०	३५६०	३०४५	३५६८	०	३७१३	३४०५	३९५०	०	१६७	३५७५
		नागरी	२५५२	२५५२	५६०१	२८८०	२०९९	१५९२	१४४९	१९५५	०	३९८१	२६०३
		एकूण	२५५२	६११२	८६४६	६४४८	२०९९	५३०५	४८५४	५९०५	०	४१४८	६१७८
८	मेहकर	ग्रामीण	०	३२०३	२९४८	३१७८	०	२८८२	३०४७	३५४९	०	२६१	३२२४
		नागरी	१०१५	१०१५	८८१	१२७८	३०४	३७६	३६८	७७१	०	३९२	१०१५
		एकूण	१०१५	४२१८	३८२९	४४५६	३०४	३२५८	३४१५	४३२०	०	६५३	४२३९
९	चिखली	ग्रामीण	०	३३३६	२७३६	३३२८	०	२९३७	२७२५	३७२२	०	२११	३३३२
		नागरी	१२१३	१०९७	९८०	१३७९	९५०	२७९	०	८८२	०	४४३	११७८
		एकूण	१२१३	४४३३	३७१६	४७०७	९५०	३२१६	२७२५	४६०४	०	६५४	४५१०
१०	बुलडाणा	ग्रामीण	०	३७७६	२४२२	३७८६	०	१९२६	१७३९	३८२०	०	१४७	३७३४
		नागरी	१८९९	१९६८	५५६१	१८९८	६९०	२६४	२०१	११०८	०	४८५६	१८९९
		एकूण	१८९९	५७४४	७९८३	५६८४	६९०	२१९०	१९४०	४९२८	०	५००३	५६३३
११	देऊळगाव राजा	ग्रामीण	०	१३३२	११८७	१३५०	०	११५६	८१२	१४५१	०	१८	१३३२
		नागरी	५९७	३८६	५९७	५३४	१६७	९७	१९	४९६	०	४११	३८६
		एकूण	५९७	१७१८	१७८४	१८८४	१६७	१२५३	८३१	१९४७	०	४२९	१७१८

अ.क्र.	तालुका	ग्रामीण/नागरी	त्रिगुणी लस	पोलिओ	बीसीजी	गोवर	द्विगुणी (डी.टी.)	धनुर्वात लस			काविळ		पेंटावॅलेन्ट-३
								१० वर्षे	१६ वर्षे	गरोदर स्त्रिया	ब-III	ब-०	
(१)	(२)	(३)	(४)	(५)	(६)	(७)	(८)	(९)	(१०)	(११)	(१२)	(१३)	(१४)
१२	सिंदखेड राजा	ग्रामीण	०	२३६०	२१०७	२४०५	०	२२२४	२२०३	२६०५	०	२५२	२३६०
		नागरी	३०९	३०९	२९२	२८७	१००	६२	१६८	२८४	०	१४८	३०९
		एकूण	३०९	२६६९	२३९९	२६९२	१००	२२८६	२३७१	२८८९	०	४००	२६६९
१३	लोणार	ग्रामीण	०	२२२७	१७२४	२१६९	०	२०५४	२११४	२०३०	०	६७	२२५१
		नागरी	६०२	६०२	५२४	५६०	३८४	२६९	२४०	४५३	०	१०४	६०२
		एकूण	६०२	२८२९	२२४८	२७२९	३८४	२३२३	२३५४	२४८३	०	१७१	२८५३
एकूण	ग्रामीण	०	३१६०५	२५९६१	३१६६२	०	२९५६१	२८०११	३३८०४	०	२०७८	३१६६३	
	नागरी	११९२४	११६६६	१९०९२	१२३८५	६४७८	३३१४	२५९६	९३२१	०	१२९९१	११७४६	
	एकूण	११९२४	४३२७१	४५०५३	४४०४७	६४७८	३२८७५	३०६०७	४३१२५	०	१५०६९	४३४०९	

आधार : १. जिल्हा आरोग्य अधिकारी, जिल्हा परिषद, २. आरोग्य सेवा संचालक, महाराष्ट्र शासन / जिल्हा शल्य चिकित्सक, सामान्य रुग्णालय

तक्ता ८.२१
कुटुंब कल्याण कार्यक्रमाची प्रगती

जिल्हा : बुलढाणा

प्रकाशनाचे वर्ष : २०२५
संदर्भ वर्ष : २०२४-२५

अ.क्र.	तालुका	ग्रामीण/नागरी	कुटुंब कल्याण केंद्रांची संख्या	जननक्षम जोडप्यांची संख्या	३१ मार्च अखेर संरक्षित जोडप्यांची संख्या			
					पुरुष नसबंदी	स्त्रियांची नसबंदी	लूप पध्दती	इतर पध्दतीने
(१)	(२)	(३)	(४)	(५)	(६)	(७)	(८)	(९)
१	जळगाव (जामोद)	ग्रामीण	३	२१८७०	४	१०६	०	२८०
		नागरी	१	२९४५	०	७	०	३८५
		एकूण	४	२४८१५	४	११३	०	६६५
२	संग्रामपूर	ग्रामीण	४	२२२८३	१	१७१	०	५१६
		नागरी	२	९१८	०	०	०	२१
		एकूण	६	२३२०१	१	१७१	०	५३७
३	शेगाव	ग्रामीण	४	१३१७७	०	०	०	७२
		नागरी	१	८१२३	२	२५३	०	३१७
		एकूण	५	२१३००	२	२५३	०	३८९
४	नांदुरा	ग्रामीण	४	३०९७७	०	१३०	०	३२०
		नागरी	०	०	०	०	०	०
		एकूण	४	३०९७७	०	१३०	०	३२०
५	मलकापूर	ग्रामीण	२	१४९६८	०	१२१	०	२१५
		नागरी	१	६७८१	०	२९५	०	३२६
		एकूण	३	२१७४९	०	४१६	०	५४१
६	मोताळा	ग्रामीण	४	२३५४७	०	२२९	०	७५६
		नागरी	१	९४१	०	३९	०	१५९
		एकूण	५	२४४८८	०	२६८	०	९१५
७	खामगाव	ग्रामीण	५	३७४७३	६	४५६	०	३४१
		नागरी	२	१८९४३	०	३७४	०	१४३०
		एकूण	७	५६४१६	६	८३०	०	१७७१
८	मेहकर	ग्रामीण	५	३८५२३	३	६७५	०	१५१
		नागरी	२	४७२१	०	१७५	०	०
		एकूण	७	४३२४४	३	८५०	०	१५१
९	चिखली	ग्रामीण	६	३५००४	१	६६७	०	६५९
		नागरी	१	३१११	०	७५	०	१००
		एकूण	७	३८११५	१	७४२	०	७५९
१०	बुलढाणा	ग्रामीण	५	३५२११	१	३८८	०	१०१४
		नागरी	३	११५१६	०	४३१	०	१५३१
		एकूण	८	४६७२७	१	८१९	०	२५४५
११	देऊळगाव राजा	ग्रामीण	२	१५९१०	०	१२४	०	६८
		नागरी	२	७९८८	०	११२	०	१४०
		एकूण	४	२३८९८	०	२३६	०	२०८

अ.क्र.	तालुका	ग्रामीण/नागरी	कुटुंब कल्याण केंद्रांची संख्या	जननक्षम जोडप्यांची संख्या	३१ मार्च अखेर संरक्षित जोडप्यांची संख्या			
					पुरुष नसबंदी	स्त्रियांची नसबंदी	लूप पध्दती	इतर पध्दतीने
(१)	(२)	(३)	(४)	(५)	(६)	(७)	(८)	(९)
१२	सिंदखेड राजा	ग्रामीण	४	९५०८	०	२८०	०	४८९
		नागरी	१	३६२१	०	६२	०	१३६
		एकूण	५	१३१२९	०	३४२	०	६२५
१३	लोणार	ग्रामीण	४	७५१८	०	२१४	०	८९०
		नागरी	२	३१२६	०	६५	०	३३३
		एकूण	६	१०६४४	०	२७९	०	१२२३
	एकूण	ग्रामीण	५२	३०५९६९	१६	३५६१	०	५७७१
		नागरी	१९	७२७३४	२	१८८८	०	४८७८
		एकूण	७१	३७८७०३	१८	५४४९	०	१०६४९

आधार :१. जिल्हा आरोग्य अधिकारी, जिल्हा परिषद, बुलढाणा २. जिल्हा शल्य चिकित्सक, सामान्य रुग्णालय, बुलढाणा ३. आरोग्य अधिकारी, नगरपालिका
/ प्रशासकीय अधिकारी, नगरपरिषद (सर्व)

तक्ता ८.२२

जिल्ह्यातील कार्यरत आंगणवाड्या, कार्यरत सेविका व आंगणवाड्या इमारतींचा तपशिल

प्रकाशनाचे वर्ष : २०२५

संदर्भ वर्ष : २०२४-२५

जिल्हा : बुलडाणा

अ.क्र.	तालुका	ग्रामीण/नागरी	आंगणवाड्यांची संख्या		कार्यरत आंगणवाडी सेविका (संख्या)	आंगणवाड्या इमारतींचा तपशिल (संख्या)			शौचालय असलेल्या आंगणवाड्या (संख्या)
			मंजूर	कार्यरत		स्वमालकीच्या	भाड्या च्या इमारती	नियमित इमारती शिवाय	
(१)	(२)	(३)	(४)	(५)	(६)	(७)	(८)	(९)	(१०)
१	जळगाव (जामोद)	ग्रामीण	१७६	१७६	१७४	१४०	५	३१	१०२
		नागरी	११	११	११	५	६	०	११
		एकूण	१८७	१८७	१८५	१४५	११	३१	११३
२	संग्रामपूर	ग्रामीण	१७९	१७९	१७६	१२९	९	४१	७५
		नागरी	९	९	९	५	०	४	९
		एकूण	१८८	१८८	१८५	१३४	९	४५	८४
३	शेगाव	ग्रामीण	११९	११९	११८	९७	३	१९	७६
		नागरी	३४	३४	३४	५	२५	४	३१
		एकूण	१५३	१५३	१५२	१०२	२८	२३	१०७
४	नांदुरा	ग्रामीण	१८२	१८२	१७६	१४२	०	४०	१४५
		नागरी	७	७	७	२	५	०	७
		एकूण	१८९	१८९	१८३	१४४	५	४०	१५२
५	मलकापूर	ग्रामीण	१४२	१४२	१३७	१०६	०	३६	१२०
		नागरी	५०	५०	५०	७	४१	२	४५
		एकूण	१९२	१९२	१८७	११३	४१	३८	१६५
६	मोताळा	ग्रामीण	२०९	२०९	२०९	१३५	११	६३	१४२
		नागरी	१९	१९	१९	४	८	७	१७
		एकूण	२२८	२२८	२२८	१३९	१९	७०	१५९
७	खामगाव	ग्रामीण	२५८	२५८	२५४	१६८	१२	७८	१५६
		नागरी	५०	५०	५०	०	४५	५	५०
		एकूण	३०८	३०८	३०४	१६८	५७	८३	२०६
८	मेहकर	ग्रामीण	२९९	२९९	२९६	१५६	२३	१२०	२५२
		नागरी	२२	२२	२२	४	१६	२	२२
		एकूण	३२१	३२१	३१८	१६०	३९	१२२	२७४
९	चिखली	ग्रामीण	३३०	३३०	३२३	२४०	४	८६	२१८
		नागरी	२०	२०	२०	०	१९	१	२०
		एकूण	३५०	३५०	३४३	२४०	२३	८७	२३८
१०	बुलडाणा	ग्रामीण	२६१	२६१	२६०	१४२	१८	१०१	१५७
		नागरी	३५	३५	३५	२	३३	०	३५

अ.क्र.	तालुका	ग्रामीण/नागरी	अंगणवाड्यांची संख्या		कार्यरत अंगणवाडी सेविका (संख्या)	अंगणवाड्या इमारतींचा तपशिल (संख्या)			शौचालय असलेल्या अंगणवाड्या (संख्या)
			मंजूर	कार्यरत		स्वमालकीच्या	भाड्याच्या इमारती	नियमित इमारती शिवाय	
(१)	(२)	(३)	(४)	(५)	(६)	(७)	(८)	(९)	(१०)
		एकूण	२९६	२९६	२९५	१४४	५१	१०१	१९२
११	देऊळगाव राजा	ग्रामीण	१३३	१३३	१३३	९०	६	३७	११७
		नागरी	१६	१६	१६	२	१४	०	१६
		एकूण	१४९	१४९	१४९	९२	२०	३७	१३३
१२	सिंदखेड राजा	ग्रामीण	२१०	२१०	२०९	१०८	३	९९	१०८
		नागरी	६	६	६	३	३	०	६
		एकूण	२१६	२१६	२१५	१११	६	९९	११४
१३	लोणार	ग्रामीण	१८५	१८५	१८५	११८	४	६३	१६१
		नागरी	७	७	७	२	३	२	७
		एकूण	१९२	१९२	१९२	१२०	७	६५	१६८
एकूण		ग्रामीण	२६८३	२६८३	२६५०	१७७१	९८	८१४	१८२९
		नागरी	२८६	२८६	२८६	४१	२१८	२७	२७६
		एकूण	२९६९	२९६९	२९३६	१८१२	३१६	८४१	२१०५

आधार : १. उप मुख्य कार्यकारी अधिकारी (महिला व बाल)जिल्हा परिषद, बुलढाणा २. प्रकल्प अधिकारी,एकात्मिक बाल विकास सेवा योजना (शहरी) बुलढाणा

तक्ता ८.२३
जिल्ह्यातील कार्यरत आंगणवाड्या व त्यामधील बालके

जिल्हा : बुलढाणा

प्रकाशनाचे वर्ष : २०२५
संदर्भ वर्ष : २०२४-२५

अ.क्र.	तालुका	ग्रामीण/नागरी	अंगणवाड्या मध्ये दाखल मुले(संख्या)	स्तनदा मातांची संख्या	वयोगटनिहाय मुलांची संख्या			
					०-१ वर्ष	१ ते ३ वर्ष	३ ते ५ वर्ष	एकूण(० ते ५वर्ष)
(१)	(२)	(३)	(४)	(५)	(६)	(७)	(८)	(९)
१	जळगाव (जामोद)	ग्रामीण	६३४९	८६०	१८२४	३६७५	३५८३	९०८२
		नागरी	२८५	६८	८०	२०७	४७७	७६४
		एकूण	६६३४	९२८	१९०४	३८८२	४०६०	९८४६
२	संग्रामपूर	ग्रामीण	६२५१	१०५५	२३८७	३८३५	४०५९	१०२८१
		नागरी	२१४	३०	४६	२२१	३५२	६१९
		एकूण	६४६५	१०८५	२४३३	४०५६	४४११	१०९००
३	शेगाव	ग्रामीण	३१५१	५९०	११३१	२२९०	२०४२	५४६३
		नागरी	९४९	२४८	६४३	१४४५	१०९३	३१८१
		एकूण	४१००	८३८	१७७४	३७३५	३१३५	८६४४
४	नांदुरा	ग्रामीण	५०२९	७६९	१८५२	३७२९	३७३२	९३१३
		नागरी	२३०	२५	३३	१२०	२९६	४४९
		एकूण	५२५९	७९४	१८८५	३८४९	४०२८	९७६२
५	मलकापूर	ग्रामीण	२४०४	४५१	९३८	२०७८	२१०९	५१२५
		नागरी	१३९२	२५९	३८५	१८५५	१९६१	४२०१
		एकूण	३७९६	७१०	१३२३	३९३३	४०७०	९३२६
६	मोताळा	ग्रामीण	७०६१	९८५	२०७४	४४०५	४३०८	१०७८७
		नागरी	४९७	९२	३५२	७१३	४१३	१४७८
		एकूण	७५५८	१०७७	२४२६	५११८	४७२१	१२२६५
७	खामगाव	ग्रामीण	९७७८	१७३०	३४७१	६५४०	६६८९	१६७००
		नागरी	४६३०	४०८	८६०	१८०५	१९६५	४६३०
		एकूण	१४४०८	२१३८	४३३१	८३४५	८६५४	२१३३०
८	मेहकर	ग्रामीण	८३५५	१४१०	३०६२	६१७५	५५९४	१४८३१
		नागरी	२८०४	२००	४५४	१०९१	१२५९	२८०४
		एकूण	१११५९	१६१०	३५१६	७२६६	६८५३	१७६३५
९	चिखली	ग्रामीण	८७५०	१४२४	३०८२	६३२६	५८४१	१५२४९
		नागरी	२३०२	१६९	४४८	९०६	९४८	२३०२
		एकूण	११०५२	१५९३	३५३०	७२३२	६७८९	१७५५१
१०	बुलढाणा	ग्रामीण	९२७७	१५५१	३३३३	६८३३	६३०६	१६४७२
		नागरी	३१७७	२५०	५८०	१२११	१३८६	३१७७
		एकूण	१२४५४	१८०१	३९१३	८०४४	७६९२	१९६४९
११	देऊळगाव राजा	ग्रामीण	३२०४	५४६	१२८७	२६३७	२२६७	६१९१
		नागरी	१६६५	११३	२९३	६९७	६७५	१६६५
		एकूण	४८६९	६५९	१५८०	३३३४	२९४२	७८५६

अ.क्र.	तालुका	ग्रामीण/नागरी	अंगणवाड्या मध्ये दाखल मुले(संख्या)	स्तनदा मातांची संख्या	वयोगटनिहाय मुलांची संख्या			
					०-१ वर्ष	१ ते ३ वर्ष	३ ते ५ वर्ष	एकूण(० ते ५वर्ष)
(१)	(२)	(३)	(४)	(५)	(६)	(७)	(८)	(९)
१२	सिंदखेड राजा	ग्रामीण	५५४२	७१५	१५३०	३३८०	३८१३	८७२३
		नागरी	७०९	५८	१६१	२८७	२६१	७०९
		एकूण	६२५१	७७३	१६९१	३६६७	४०७४	९४३२
१३	लोणार	ग्रामीण	४६०८	५६०	१२५५	३१७५	३२२८	७६५८
		नागरी	८२३	७९	१४६	३६८	३०९	८२३
		एकूण	५४३१	६३९	१४०१	३५४३	३५३७	८४८१
एकूण		ग्रामीण	७९७५९	१२६४६	२७२२६	५५०७८	५३५७१	१३५८७५
		नागरी	१९६७७	१९९९	४४८१	१०९२६	११३९५	२६८०२
		एकूण	९९४३६	१४६४५	३१७०७	६६००४	६४९६६	१६२६७७

पुढेचालु. . .

तक्ता ८.२३
जिल्ह्यातील कार्यरत आंगणवाड्या व त्यामधील बालके

प्रकाशनाचे वर्ष : २०२५
संदर्भ वर्ष : २०२४-२५

जिल्हा : बुलडाणा

अ.क्र.	तालुका	ग्रामीण/नागरी	संदर्भ कालावधीतील			बालमृत्यू दर [(बालमृत्यू/नोंदविलेले जन्म) X १०००]	उपजत मृत्यू दर [(उपजत मृत्यू/(नोंदविलेले जन्म+उपजत मृत्यू) X १०००]
			नोंदविलेले जन्म (संख्या)	बालमृत्यू (संख्या)	उपजत मृत्यू (संख्या)		
(१)	(२)	(३)	(१०)	(११)	(१२)	(१३)	(१४)
१	जळगाव (जामोद)	ग्रामीण	२०३४	२६	१५	१३.००	७.००
		नागरी	१४४	१	२	७.००	१४.००
		एकूण	२१७८	२७	१७	१२.००	८.००
२	संग्रामपूर	ग्रामीण	१४०३	१८	१८	१३.००	१३.००
		नागरी	९६	१	१	१०.००	१०.००
		एकूण	१४९९	१९	१९	१३.००	१३.००
३	शेगाव	ग्रामीण	८४७	१३	४	१५.००	५.००
		नागरी	४८९	४	५	८.००	१०.००
		एकूण	१३३६	१७	९	१३.००	७.००
४	नांदुरा	ग्रामीण	७५९	६	१०	८.००	१३.००
		नागरी	७३	०	१	०.००	१४.००
		एकूण	८३२	६	११	७.००	१३.००
५	मलकापूर	ग्रामीण	६४७	८	५	१२.००	८.००
		नागरी	५३२	३	२	६.००	४.००
		एकूण	११७९	११	७	९.००	६.००
६	मोताळा	ग्रामीण	१३६२	१४	५	१०.००	४.००
		नागरी	१३६	२	१	१५.००	७.००
		एकूण	१४९८	१६	६	११.००	४.००
७	खामगाव	ग्रामीण	२३३६	५६	२४	२४.००	१०.००
		नागरी	६७०	२	१	३.००	१.००
		एकूण	३००६	५८	२५	१९.००	८.००
८	मेहकर	ग्रामीण	१८५६	२३	१८	१२.००	१०.००
		नागरी	२१४	२	१	९.००	५.००
		एकूण	२०७०	२५	१९	१२.००	९.००
९	चिखली	ग्रामीण	२१६३	३३	१३	१५.००	६.००
		नागरी	२४२	१	१	४.००	४.००
		एकूण	२४०५	३४	१४	१४.००	६.००
१०	बुलडाणा	ग्रामीण	२३३४	२६	१४	११.००	६.००
		नागरी	३६९	४	२	११.००	५.००
		एकूण	२७०३	३०	१६	११.००	६.००

अ.क्र.	तालुका	ग्रामीण/नागरी	संदर्भ कालावधीतील			बालमृत्यू दर [[बालमृत्यू/नोंदविलेले ले जन्म) X १०००]	उपजत मृत्यू दर [[उपजत मृत्यू/(नोंदविलेले जन्म+उपजत मृत्यू)]X १०००]
			नोंदविलेले जन्म (संख्या)	बालमृत्यू (संख्या)	उपजत मृत्यू (संख्या)		
(१)	(२)	(३)	(१०)	(११)	(१२)	(१३)	(१४)
११	देऊळगाव राजा	ग्रामीण	७६५	६	३	८.००	४.००
		नागरी	१८९	४	१	२१.००	५.००
		एकूण	९५४	१०	४	१०.००	४.००
१२	सिंदखेड राजा	ग्रामीण	१५२२	३२	१६	२१.००	१०.००
		नागरी	६८	०	०	०.००	०.००
		एकूण	१५९०	३२	१६	२०.००	१०.००
१३	लोणार	ग्रामीण	११३८	१७	५	१५.००	४.००
		नागरी	९५	०	०	०.००	०.००
		एकूण	१२३३	१७	५	१४.००	४.००
एकूण		ग्रामीण	१९१६६	२७८	१५०	१५.००	८.००
		नागरी	३३१७	२४	१८	७.००	५.००
		एकूण	२२४८३	३०२	१६८	१३.००	७.००

आधार : १. प्रकल्प अधिकारी,एकात्मिक बाल विकास सेवा योजना (शहरी), बुलढाणा २. उप मुख्य कार्यकारी अधिकारी (महिला व बाल)जिल्हा परिषद, बुलढाणा

तक्ता ८.२४

जिल्ह्यातील कार्यरत अंगणवाड्यांमधील कुपोषित बालकांचे श्रेणीनिहाय वर्गीकरण

प्रकाशनाचे वर्ष : २०२५

संदर्भ वर्ष : २०२४-२५

जिल्हा : बुलढाणा

अ.क्र.	तालुका	ग्रामीण/ नागरी	०-५ वर्षे वयोगटातील बालके(संख्या)	वर्षभरात वजन घेतलेली		बालकांचे कुपोषण श्रेणीनिहाय वर्गीकरण स्तंभ - ५ पैकी			मध्यम कमी वजनाची बालकांची टक्केवारी	तीव्र कमी वजनाची बालकांची टक्केवारी
				बालके (संख्या)	टक्केवारी	सर्वसाधारण वजनाची बालके (संख्या)	मध्यम कमी वजनाची बालके (MAM)(संख्या)	तीव्र कमी वजनाची बालके (SAM) (संख्या)		
(१)	(२)	(३)	(४)	(५)	(६)	(७)	(८)	(९)	(१०)	(११)
१	जळगाव (जामोद)	ग्रामीण	९०८२	८१२६	८९.४७	८०३६	८७	३	१.०७	०.०४
		नागरी	७६४	७४०	९६.८६	७२५	१२	३	१.६२	०.४१
		एकूण	९८४६	८८६६	९०.०५	८७६१	९९	६	१.१२	०.०७
२	संग्रामपूर	ग्रामीण	१०२८१	९२१३	८९.६१	९१४५	५५	१३	०.६०	०.१४
		नागरी	६१९	६११	९८.७१	६०३	६	२	०.९८	०.३३
		एकूण	१०९००	९८२४	९०.१३	९७४८	६१	१५	०.६२	०.१५
३	शेगाव	ग्रामीण	५४६३	४७६८	८७.२८	४६३७	११९	१२	२.५०	०.२५
		नागरी	३१८१	३१६०	९९.३४	२९८४	१५७	१९	४.९७	०.६०
		एकूण	८६४४	७९२८	९१.७२	७६२१	२७६	३१	३.४८	०.३९
४	नांदुरा	ग्रामीण	९३१३	७८००	८३.७५	७७१९	७०	११	०.९०	०.१४
		नागरी	४४९	४२०	९३.५४	४१०	६	४	१.४३	०.९५
		एकूण	९७६२	८२२०	८४.२०	८१२९	७६	१५	०.९२	०.१८
५	मलकापूर	ग्रामीण	५१२५	४९६०	९६.७८	४९४४	१३	३	०.२६	०.०६
		नागरी	४२०१	३९१०	९३.०७	३६३७	२०३	४६	५.१९	१.१८
		एकूण	९३२६	८८७०	९५.११	८५८१	२१६	४९	२.४४	०.५५
६	मोताळा	ग्रामीण	१०७८७	१०४३४	९६.७३	१०२९९	१२०	१५	१.१५	०.१४
		नागरी	१४७८	१४७६	९९.८६	१३९४	७२	१०	४.८८	०.६८
		एकूण	१२२६५	११९१०	९७.११	११६९३	१९२	२५	१.६१	०.२१
७	खामगाव	ग्रामीण	१६७००	१५९०८	९५.२६	१५८५४	४५	९	०.२८	०.०६
		नागरी	४६३०	४६२३	९९.८५	४५६०	५१	१२	१.१०	०.२६
		एकूण	२१३३०	२०५३१	९६.२५	२०४१४	९६	२१	०.४७	०.१०
८	मेहकर	ग्रामीण	१४८३१	१३४१९	९०.४८	१३३३७	७७	५	०.५७	०.०४
		नागरी	२८०४	२७३२	९७.४३	२६९७	३२	३	१.१७	०.११
		एकूण	१७६३५	१६१५१	९१.५८	१६०३४	१०९	८	०.६७	०.०५
९	चिखली	ग्रामीण	१५२४९	१४६८८	९६.३२	१४५५६	१२४	८	०.८४	०.०५
		नागरी	२३०२	२१९०	९५.१३	२१५९	२२	९	१.००	०.४१
		एकूण	१७५५१	१६८७८	९६.१७	१६७१५	१४६	१७	०.८७	०.१०
१०	बुलढाणा	ग्रामीण	१६४७२	१५४१६	९३.५९	१५३६७	३९	१०	०.२५	०.०६
		नागरी	३१७७	३११८	९८.१४	३०६६	४४	८	१.४१	०.२६
		एकूण	१९६४९	१८५३४	९४.३३	१८४३३	८३	१८	०.४५	०.१०

अ.क्र.	तालुका	ग्रामीण/ नागरी	०-५ वर्षे वयोगटातील बालके(संख्या)	वर्षभरात वजन घेतलेली		बालकांचे कुपोषण श्रेणीनिहाय वर्गीकरण स्तंभ - ५ पैकी			मध्यम कमी वजनाची बालकांची टक्केवारी	तीव्र कमी वजनाची बालकांची टक्केवारी
				बालके (संख्या)	टक्केवारी	सर्वसाधारण वजनाची बालके (संख्या)	मध्यम कमी वजनाची बालके (MAM)(संख्या)	तीव्र कमी वजनाची बालके (SAM) (संख्या)		
(१)	(२)	(३)	(४)	(५)	(६)	(७)	(८)	(९)	(१०)	(११)
११	देऊळगाव राजा	ग्रामीण	६१९१	४९५९	८०.१०	४८४०	१०७	१२	२.१६	०.२४
		नागरी	१६६५	१६४१	९८.५६	१५९०	४४	७	२.६८	०.४३
		एकूण	७८५६	६६००	८४.०१	६४३०	१५१	१९	२.२९	०.२९
१२	सिंदखेड राजा	ग्रामीण	८७२३	७६६२	८७.८४	७५०२	१४१	१९	१.८४	०.२५
		नागरी	७०९	६७५	९५.२०	६६७	८	०	१.१९	०.००
		एकूण	९४३२	८३३७	८८.३९	८१६९	१४९	१९	१.७९	०.२३
१३	लोणार	ग्रामीण	७६५८	७३१९	९५.५७	७२१८	८९	१२	१.२२	०.१६
		नागरी	८२३	८२३	१००.००	८२३	०	०	०.००	०.००
		एकूण	८४८१	८१४२	९६.००	८०४१	८९	१२	१.०९	०.१५
एकूण		ग्रामीण	१३५८७५	१२४६७२	९१.७५	१२३४५४	१०८६	१३२	०.८७	०.११
		नागरी	२६८०२	२६११९	९७.४५	२५३१५	६५७	१२३	२.५२	०.४७
		एकूण	१६२६७७	१५०७९१	९२.६९	१४८७६९	१७४३	२५५	१.१६	०.१७

आधार : १. प्रकल्प अधिकारी,एकात्मिक बाल विकास सेवा योजना (शहरी), बुलढाणा २. उप मुख्य कार्यकारी अधिकारी (महिला व बाल)जिल्हा परिषद, बुलढाणा

तक्ता ८.२५

एकात्मिक बाल विकास योजना - माता व बालसंगोपन

प्रकाशनाचे वर्ष : २०२५

संदर्भ वर्ष : २०२४-२५

जिल्हा : बुलडाणा

अ.क्र.	तालुका	ग्रामीण/नागरी	० ते ५ वर्ष वयोगटातील बालके	अंगणवाडीचा लाभ घेणारे		कार्यरत अंगणवाड्या (संख्या)					स्वतःची इमारत असलेल्या अंगणवाडींतील लाभधारकांची संख्या
				बालक(संख्या)	माता(संख्या)	स्वतःची इमारत असलेल्या	स्वतःची इमारत नसलेल्या			एकूण (७+१०)	
(१)	(२)	(३)	(४)	(५)	(६)	(७)	बांधकाम हाती घेतलेल्या	बांधकाम हाती न घेतलेल्या	एकूण (८+९)		(११)
१	जळगाव (जामोद)	ग्रामीण	११८४८	६३४९	१६६८	१४०	३	३३	३६	१७६	४५३५
		नागरी	७६४	६८८	१४८	५	०	६	६	११	३८०
		एकूण	१२६१२	७०३७	१८१६	१४५	३	३९	४२	१८७	४९१५
२	संग्रामपूर	ग्रामीण	१२४७३	६२५१	२१२६	१२९	५	४५	५०	१७९	४८४६
		नागरी	६१९	४८१	७८	५	०	४	४	९	३१०
		एकूण	१३०९२	६७३२	२२०४	१३४	५	४९	५४	१८८	५१५६
३	शेगाव	ग्रामीण	६५७२	३१५१	११२६	९७	०	२२	२२	११९	३२४८
		नागरी	३१८१	२४८०	५१२	५	०	२९	२९	३४	५९८
		एकूण	९७५३	५६३१	१६३८	१०२	०	५१	५१	१५३	३८४६
४	नांदुरा	ग्रामीण	१०६१०	५०२९	१४७१	१४२	१	३९	४०	१८२	३५४२
		नागरी	४४९	४०५	५९	२	०	५	५	७	१३२
		एकूण	११०५९	५४३४	१५३०	१४४	१	४४	४५	१८९	३६७४
५	मलकापूर	ग्रामीण	५४२०	२४०४	८६२	१०६	१	३५	३६	१४२	२२६८
		नागरी	४२०१	३७८७	७६७	७	०	४३	४३	५०	६३७
		एकूण	९६२१	६१९१	१६२९	११३	१	७८	७९	१९२	२९०५
६	मोताळा	ग्रामीण	१३५४०	७०६१	१९०३	१३५	५	६९	७४	२०९	५२३०
		नागरी	१४७८	१०८७	१७१	४	०	१५	१५	१९	२३९
		एकूण	१५०१८	८१४८	२०७४	१३९	५	८४	८९	२२८	५४६९
७	खामगाव	ग्रामीण	१९७८९	९७७८	३१३६	१६८	७	८३	९०	२५८	५८२०
		नागरी	४६३०	४६३०	८२२	०	०	५०	५०	५०	०
		एकूण	२४४१९	१४४०८	३९५८	१६८	७	१३३	१४०	३०८	५८२०
८	मेहकर	ग्रामीण	१७५९२	८३५५	२६४२	१५६	१	१४२	१४३	२९९	१०८१२
		नागरी	२८०४	२८०४	४१६	४	०	१८	१८	२२	५०१
		एकूण	२०३९६	१११५९	३०५८	१६०	१	१६०	१६१	३२१	११३१३
९	चिखली	ग्रामीण	१८१५८	८७५०	२७९३	२४०	२	८८	९०	३३०	३६४६
		नागरी	२३०२	२३०२	३४३	०	०	२०	२०	२०	०
		एकूण	२०४६०	११०५२	३१३६	२४०	२	१०८	११०	३५०	३६४६
१०	बुलडाणा	ग्रामीण	१९४४३	९२७७	३०१३	१४२	४	११५	११९	२६१	६५३३
		नागरी	३१७७	३१७७	५४०	२	०	३३	३३	३५	२०५

अ.क्र.	तालुका	ग्रामीण/नागरी	० ते ५ वर्ष वयोगटातील बालके	अंगणवाडीचा लाभ घेणारे		कार्यरत अंगणवाड्या (संख्या)					स्वतःची इमारत असलेल्या अंगणवाडीतील लाभधारकांची संख्या
				बालक(संख्या)	माता(संख्या)	स्वतःची इमारत असलेल्या	स्वतःची इमारत नसलेल्या			एकूण (७+१०)	
(१)	(२)	(३)	(४)	(५)	(६)	(७)	बांधकाम हाती घेतलेल्या	बांधकाम हाती न घेतलेल्या	एकूण (८+९)		(११)
		एकूण	२२६२०	१२४५४	३५५३	१४४	४	१४८	१५२	२९६	६७३८
११	देऊळगाव राजा	ग्रामीण	७१२८	३२०४	१०६३	९०	१	४२	४३	१३३	३५६०
		नागरी	१६६५	१६६५	२६४	२	०	१४	१४	१६	२८३
		एकूण	८७९३	४८६९	१३२७	९२	१	५६	५७	१४९	३८४३
१२	सिंदखेड राजा	ग्रामीण	१०४५२	५५४२	१४००	१०८	०	१०२	१०२	२१०	५१३१
		नागरी	७०९	७०९	११६	३	०	३	३	६	४६५
		एकूण	१११६१	६२५१	१५१६	१११	०	१०५	१०५	२१६	५५९६
१३	लोणार	ग्रामीण	९०३८	४६०८	९८७	११८	२	६५	६७	१८५	३९०५
		नागरी	८२३	८२३	१६४	२	०	५	५	७	२०२
		एकूण	९८६१	५४३१	११५१	१२०	२	७०	७२	१९२	४१०७
एकूण	ग्रामीण	१६२०६३	७९७५९	२४१९०	१७७१	३२	८८०	९१२	२६८३	६३०७६	
	नागरी	२६८०२	२५०३८	४४००	४१	०	२४५	२४५	२८६	३९५२	
	एकूण	१८८८६५	१०४७९७	२८५९०	१८१२	३२	११२५	११५७	२९६९	६७०२८	

आधार : १. प्रकल्प अधिकारी,एकात्मिक बाल विकास सेवा योजना (शहरी), बुलढाणा २. उप मुख्य कार्यकारी अधिकारी (महिला व बाल)जिल्हा परिषद, बुलढाणा

तक्ता ८.२६
सिडकोने / म्हाडाने बांधलेल्या घरांचा तपशिल

जिल्हा : बुलढाणा

प्रकाशनाचे वर्ष : २०२५
संदर्भ वर्ष : २०२४-२५

अ. क्र.	तालुका	औद्योगिक	झोपडपट्टी पुनर्वसन	आर्थिक दुर्बल घटक	अल्प उत्पन्न गट	मध्यम उत्पन्न गट	(सदनिकांची संख्या)			
							उच्च उत्पन्न गट	इतर	एकूण	झालेला खर्च ₹ लाखात
(१)	(२)	(३)	(४)	(५)	(६)	(७)	(८)	(९)	(१०)	(११)
१	जळगाव (जामोद)	०	०	०	०	०	०	०	०	०
२	संग्रामपूर	०	०	०	०	०	०	०	०	०
३	शेगाव	०	०	०	०	०	०	०	०	०
४	नांदुरा	०	०	०	०	०	०	०	०	०
५	मलकापूर	०	०	०	०	०	०	०	०	७.४७
६	मोताळा	०	०	०	०	०	०	०	०	०
७	खामगाव	०	०	०	०	०	०	०	०	०
८	मेहकर	०	०	०	०	०	०	०	०	०
९	चिखली	०	०	०	०	०	०	०	०	०
१०	बुलढाणा	०	०	०	०	०	०	०	०	३७४.०४
११	देऊळगाव राजा	०	०	०	०	०	०	०	०	०
१२	सिंदखेड राजा	०	०	०	०	०	०	०	०	०
१३	लोणार	०	०	०	०	०	०	०	०	०
	एकूण	०	०	०	०	०	०	०	०	३८१.५१

टीप : उपरोक्त तक्त्यात नमुद केलेला खर्च हा अमरावती गृहनिर्माण व क्षेत्रविकास मंडळाच्या उपविभाग अकोला मधील जि. बुलढाणा कार्यक्षेत्रातील तालुका मलकापूर व बुलढाणा येथील खुल्या जमीनीची साफसफाई करणे तसेच मौजा बुलढाणा प्रधानमंत्री आवास योजनेअंतर्गत २६८ अत्यल्प उत्पन्न गट इ. करिता करण्यात आलेला आहे.

आधार : मुख्य अधिकारी, अमरावती गृहनिर्माण व क्षेत्रविकास मंडळ, अमरावती

तक्ता ८.२७
प्रधानमंत्री आवास योजना

प्रकाशनाचे वर्ष : २०२५
संदर्भ वर्ष : २०२४-२५

जिल्हा : बुलढाणा

अ.क्र.	तालुका	बाब	सामाजिक व आर्थिक जात सर्वेक्षण -२०११ नुसार जिल्हास्तरीय समितीने प्राधान्यक्रम यादीमध्ये समाविष्ट केलेल्या लाभार्थ्यांची संख्या	प्राधान्यक्रम यादीमधील लाभार्थ्यांपैकी Awassoft प्रणालीवर नोंदणी करणेत आलेल्या लाभार्थ्यांची संख्या	उद्दिष्ट (घरकुलांची संख्या)	मंजूर केलेल्या घरकुलांची संख्या	पूर्ण झालेल्या घरकुलांची संख्या	झालेला खर्च (संदर्भ वर्षातील) (₹लाखात)
(१)	(२)	(३)	(४)	(५)	(६)	(७)	(८)	(९)
१	जळगाव (जामोद)	ग्रामीण	४२०५	२९१९	४०८२	३७८७	८	९.६०
		नागरी	७१०	०	१०२६	७१०	६५५	२२७.६०
२	संग्रामपूर	ग्रामीण	९६६२	७०३३	४९६२	४६५९	२४	२८.८०
		नागरी	३४१	०	२७०	३४१	२५७	१०७.१०
३	शेगाव	ग्रामीण	२५९१	१९२०	१९५१	१७३७	६३	७५.६०
		नागरी	५८५	०	२१६६	५८५	४७५	२५.६०
४	नांदुरा	ग्रामीण	३४७१	२६७३	४९९५	४८७०	२५	३०.००
		नागरी	५१७	०	१६१२	५१७	४१९	२७३.९०
५	मलकापूर	ग्रामीण	१५७५	९९६	३४३९	३२७९	२९	३४.८०
		नागरी	४३१	०	२६७१	४३१	३४७	९३६.३०
६	मोताळा	ग्रामीण	२१६२	१४१४	४४४३	४१५०	१२	१४.४०
		नागरी	२९४	०	४१५	२९४	१३२	३५६.४०
७	खामगाव	ग्रामीण	२८९०	२२३३	६३१५	६०७७	९४	११२.८०
		नागरी	२०४	०	३५९४	२०४	१३८	४४७.००
८	मेहकर	ग्रामीण	१६४४	१३९२	७६६६	७४५३	१३	१५.६०
		नागरी	८६५	०	१६४२	१०३	१०३	२५७.५०
९	चिखली	ग्रामीण	१३८७	१०६७	८१६२	६८२३	५	६.००
		नागरी	९०३	०	२३४१	९०३	७६६	१८५.२०
१०	बुलढाणा	ग्रामीण	१५०६	१२००	४६३९	४५६२	१६६	१९९.२०
		नागरी	१५९	०	२१३०	७७	७७	१९२.५०
११	देऊळगाव राजा	ग्रामीण	९७४	६७६	२९०४	२६५७	८४	१००.८०
		नागरी	७८८	०	११३१	३२१	२००	७४३.७०
१२	सिंदखेड राजा	ग्रामीण	१२२८	८४२	६१९३	५८७२	४२	५०.४०
		नागरी	२७२	०	५९६	२७२	२६१	६७०.२५
१३	लोणार	ग्रामीण	७०७	५८५	३७७३	३४४६	४	४.८०
		नागरी	४१५	०	८५०	१३७	९७	३२९.९०
एकूण		ग्रामीण	३४००२	२४९५०	६३५२४	५९३७२	५६९	६८२.८०
		नागरी	६४८४	०	२०४४४	४८९५	३९२७	४७५२.९५

तक्ता ८.२७
प्रधानमंत्री आवास योजना

जिल्हा : बुलडाणा

प्रकाशनाचे वर्ष : २०२५

संदर्भ वर्ष : २०२४-२५

अ.क्र.	तालुका	बाब	योजनेच्या सुरुवातीपासून संदर्भ वर्षापर्यंत	
			एकूण पूर्ण झालेली घरकुले	झालेला खर्च(₹ लाखात)
(१)	(२)	(३)	(१०)	(११)
१	जळगाव (जामोद)	ग्रामीण	२९३९	३५२६.८०
		नागरी	६५५	१७३०.००
२	संग्रामपूर	ग्रामीण	७८०२	९३६२.४०
		नागरी	२५७	७९२.९०
३	शेगाव	ग्रामीण	२१३९	२५६६.८०
		नागरी	४७५	१३५१.४०
४	नांदुरा	ग्रामीण	३२३५	३८८२.००
		नागरी	४१९	२७३.९०
५	मलकापूर	ग्रामीण	१६४३	१९७१.६०
		नागरी	३४७	९३६.३०
६	मोताळा	ग्रामीण	२२५५	२७०६.००
		नागरी	१३२	३५६.४०
७	खामगाव	ग्रामीण	३५१६	४२१९.२०
		नागरी	१३८	४४७.००
८	मेहकर	ग्रामीण	२९९०	३५८८.००
		नागरी	१०३	२५७.५०
९	चिखली	ग्रामीण	१९५४	२३४४.८०
		नागरी	७६६	२२२२.७०
१०	बुलडाणा	ग्रामीण	२१०५	२५२६.००
		नागरी	७७	१९२.५०
११	देऊळगाव राजा	ग्रामीण	११३९	१३६६.८०
		नागरी	२००	७४३.७०
१२	सिंदखेड राजा	ग्रामीण	१६२६	१९५१.२०
		नागरी	२६१	६७०.२५
१३	लोणार	ग्रामीण	१९४८	२३३७.६०
		नागरी	९७	३२९.९०
एकूण		ग्रामीण	३५२९१	४२३४९.२०
		नागरी	३९२७	१०३०४.४५

आधार : प्रकल्प संचालक, जिल्हा ग्रामीण विकास यंत्रणा/ मुख्याधिकारी, नगरपरिषद, नगरपंचायत

तक्ता ८.२८

घरबांधणीसाठी अर्थसहाय्य योजनेअंतर्गत ग्रामीण क्षेत्रात दिलेली घरे

प्रकाशनाचे वर्ष : २०२५

जिल्हा : बुलढाणा

संदर्भ वर्ष : २०२४-२५

रमाई आवास योजना								
अ.क्र.	तालुका	पात्र लाभार्थ्यांपैकी Awassoft प्रणालीवर नोंदणी करणेत आलेल्या लाभार्थ्यांची संख्या	उद्दिष्ट(घरकुलांची संख्या)	मंजूर केलेल्या घरकुलांची संख्या	मंजूर घरकुलांपैकी संदर्भ वर्षात		योजनेच्या सुरुवातीपासून संदर्भ वर्षापर्यंत	
					पूर्ण झालेली घरकुले	झालेला खर्च (₹ लाखात)	पूर्ण झालेली घरकुले	झालेला खर्च (₹ लाखात)
(१)	(२)	(३)	(४)	(५)	(६)	(७)	(८)	(९)
१	जळगाव (जामोद)	१९५	१९५	१९५	०	०	१०७२	१२८६.४
२	संग्रामपूर	३१५	३१५	२५२	०	०	९३५	११२२
३	शेगाव	५५०	५५०	३६६	०	०	८४३	१०११.६
४	नांदुरा	५०	५०	१७	०	०	१७६५	२११८
५	मलकापूर	१५०	१५०	१०४	०	०	११५५	१३८७.२
६	मोताळा	७५०	७५०	५६९	०	०	२२९३	२७५१.६
७	खामगाव	२००	२००	७४	०	०	१७८७	२१४४.४
८	मेहकर	२५०	२५०	१८६	०	०	१५१७	१८२०.४
९	चिखली	५००	५००	७५	०	०	१६७२	२००६.४
१०	बुलढाणा	२००	२००	८१	०	०	१०८४	१३००.८
११	देऊळगाव राजा	२००	२००	१२४	०	०	९१७	११००.४
१२	सिंदखेड राजा	५००	५००	९१	०	०	१५०५	१८०६
१३	लोणार	५००	५००	२४७	०	०	१३०१	१५६१.२
एकूण		४३६०	४३६०	२३८१	०	०	१७८४६	२१४१६.४

पुढेचालु...

तक्ता ८.२८

घरबांधणीसाठी अर्थसहाय्य योजनेअंतर्गत ग्रामीण क्षेत्रात दिलेली घरे

प्रकाशनाचे वर्ष : २०२५

संदर्भ वर्ष : २०२४-२५

जिल्हा : बुलडाणा

शबरी आवास योजना								
अ.क्र.	तालुका	पात्र लाभार्थ्यांपैकी Awassoft प्रणालीवर नोंदणी करणेत आलेल्या लाभार्थ्यांची संख्या	उद्दिष्ट (घरकुलांची संख्या)	मंजूर केलेल्या घरकुलांची संख्या	मंजूर घरकुलांपैकी संदर्भ वर्षात		योजनेच्या सुरुवातीपासून संदर्भ वर्षापर्यंत	
					पूर्ण झालेली घरकुले	झालेला खर्च (₹ लाखात)	पूर्ण झालेली घरकुले	झालेला खर्च (₹ लाखात)
(१)	(२)	(१०)	(११)	(१२)	(१३)	(१४)	(१५)	(१६)
१	जळगाव (जामोद)	०	०	०	०	०	१८८	२२५.६
२	संग्रामपूर	०	०	०	०	०	३६८	४४१.६
३	शेगाव	०	०	०	०	०	८०	९६
४	नांदुरा	०	०	०	०	०	१३४	१६०.८
५	मलकापूर	०	०	०	०	०	१३५	१६२
६	मोताळा	०	०	०	०	०	६९	८२.८
७	खामगाव	०	०	०	०	०	९५	११४
८	मेहकर	०	०	०	०	०	३६०	४३२
९	चिखली	०	०	०	०	०	६१	७३.२
१०	बुलडाणा	०	०	०	०	०	११३	१३५.६
११	देऊळगाव राजा	०	०	०	०	०	३५	४२
१२	सिंदखेड राजा	०	०	०	०	०	०	०
१३	लोणार	०	०	०	०	०	१५९	१९०.८
एकूण		०	०	०	०	०	१७९७	२१५६.४

पुढेचालु...

तक्ता ८.२८

घरबांधणीसाठी अर्थसहाय्य योजनेअंतर्गत ग्रामीण क्षेत्रात दिलेली घरे

प्रकाशनाचे वर्ष : २०२५

जिल्हा : बुलढाणा

संदर्भ वर्ष : २०२४-२५

पारधी आवास योजना								
अ.क्र.	तालुका	पात्र लाभार्थ्यांपैकी Awassoftप्रणालीवर नोंदणी करणेत आलेल्या लाभार्थ्यांची संख्या	उद्दिष्ट(घरकुलांची संख्या)	मंजूर केलेल्या घरकुलांची संख्या	मंजूर घरकुलांपैकी संदर्भ वर्षात		योजनेच्या सुरुवातीपासून संदर्भ वर्षापर्यंत	
					पुर्ण झालेली घरकुले	झालेला खर्च (₹ लाखात)	पुर्ण झालेली घरकुले	झालेला खर्च (₹ लाखात)
(१)	(२)	(१७)	(१८)	(१९)	(२०)	(२१)	(२२)	(२३)
१	जळगाव (जामोद)	०	०	०	०	०	२८	३३.६
२	संग्रामपूर	०	०	०	०	०	३२	३८.४
३	शेगाव	०	०	०	०	०	२८	३३.६
४	नांदुरा	०	०	०	०	०	३५	४२
५	मलकापूर	०	०	०	०	०	५५	६६
६	मोताळा	०	०	०	०	०	५१	६१.२
७	खामगाव	०	०	०	०	०	४७	५६.४
८	मेहकर	०	०	०	०	०	३१	३७.२
९	चिखली	०	०	०	०	०	२५	३०
१०	बुलढाणा	०	०	०	०	०	३	३.६
११	देऊळगाव राजा	०	०	०	०	०	१२	१४.४
१२	सिंदखेड राजा	०	०	०	०	०	०	०
१३	लोणार	०	०	०	०	०	११	१३.२
एकूण		०	०	०	०	०	३५८	४२९.६

पुढेचालु. . .

तक्ता ८.२८

घरबांधणीसाठी अर्थसहाय्य योजनेअंतर्गत ग्रामीण क्षेत्रात दिलेली घरे

जिल्हा : बुलढाणा

प्रकाशनाचे वर्ष : २०२५

संदर्भ वर्ष : २०२४-२५

आदिम जमाती आवास योजना								
अ.क्र.	तालुका	पात्र लाभार्थ्यांपैकी Awaasoftप्रणालीवर नोंदणी करणेत आलेल्या लाभार्थ्यांची संख्या	उद्दिष्ट(घरकुलां ची संख्या)	मंजूर केलेल्या घरकुलांची संख्या	मंजूर घरकुलांपैकी संदर्भ वर्षात		योजनेच्या सुरुवातीपासून संदर्भ वर्षापर्यंत	
					पुर्ण झालेली घरकुले	झालेला खर्च (₹ लाखात)	पुर्ण झालेली घरकुले	झालेला खर्च (₹ लाखात)
(१)	(२)	(२४)	(२५)	(२६)	(२७)	(२८)	(२९)	(३०)
१	जळगाव (जामोद)	०	०	०	०	०	०	०
२	संग्रामपूर	०	०	०	०	०	०	०
३	शेगाव	०	०	०	०	०	०	०
४	नांदुरा	०	०	०	०	०	०	०
५	मलकापूर	०	०	०	०	०	०	०
६	मोताळा	०	०	०	०	०	०	०
७	खामगाव	०	०	०	०	०	०	०
८	मेहकर	०	०	०	०	०	०	०
९	चिखली	०	०	०	०	०	०	०
१०	बुलढाणा	०	०	०	०	०	०	०
११	देऊळगाव राजा	०	०	०	०	०	०	०
१२	सिंदखेड राजा	०	०	०	०	०	०	०
१३	लोणार	०	०	०	०	०	०	०
एकूण		०	०	०	०	०	०	०

टीप : सदर आकडेवारी ही AwaasSoft व PFMS या ऑनलाईन प्रणालीवरून संबंधित यंत्रणेनी दिली असल्याचे कळविले आहे.

आधार : प्रकल्प संचालक, जिल्हा ग्रामीण विकास यंत्रणा

तक्ता ८.२९

जिल्ह्यातील मागासवर्गीय वसतीगृहे, त्यांची प्रवेश क्षमता व दिलेले प्रवेश

प्रकाशनाचे वर्ष : २०२५

जिल्हा : बुलढाणा

संदर्भ वर्ष : २०२४-२५

अ. क्र.	तालुका	मंजूर वसतीगृहे			कार्यरत वसतीगृहे		
		शासकीय	अनुदानित	एकूण	शासकीय	अनुदानित	एकूण
(१)	(२)	(३)	(४)	(५)	(६)	(७)	(८)
१	जळगाव (जामोद)	१	१	२	१	१	२
२	संग्रामपूर	०	१	१	०	१	१
३	शेगाव	२	१	३	२	१	३
४	नांदुरा	१	२	३	१	२	३
५	मलकापूर	१	१	२	१	१	२
६	मोताळा	१	२	३	१	२	३
७	खामगाव	२	६	८	२	६	८
८	मेहकर	२	६	८	२	६	८
९	चिखली	२	७	९	२	७	९
१०	बुलढाणा	३	८	११	३	८	११
११	देऊळगाव राजा	१	३	४	१	३	४
१२	सिंदखेड राजा	०	२	२	०	२	२
१३	लोणार	१	१	२	१	१	२
एकूण		१७	४१	५८	१७	४१	५८

पुढेचालु...

तक्ता ८.२९

जिल्ह्यातील मागासवर्गीय वसतीगृहे, त्यांची प्रवेश क्षमता व दिलेले प्रवेश

प्रकाशनाचे वर्ष : २०२५

जिल्हा : बुलढाणा

संदर्भ वर्ष : २०२४-२५

अ. क्र.	तालुका	त्यामधील प्रवेश क्षमता						संदर्भ कालावधीत दिलेले प्रवेश					
		शासकीय		अनुदानित		एकूण		शासकीय		अनुदानित		एकूण	
		मुले	मुली	मुले	मुली	मुले	मुली	मुले	मुली	मुले	मुली	मुले	मुली
(१)	(२)	(९)	(१०)	(११)	(१२)	(१३)	(१४)	(१५)	(१६)	(१७)	(१८)	(१९)	(२०)
१	जळगाव (जामोद)	७५	०	३०	०	१०५	०	७५	०	३०	०	१०५	०
२	संग्रामपूर	०	०	४८	०	४८	०	०	०	४८	०	४८	०
३	शेगाव	७५	१००	३७	०	११२	१००	७५	१००	३७	०	११२	१००
४	नांदुरा	७५	०	८४	२८	१५९	२८	७५	०	८४	२८	१५९	२८
५	मलकापूर	०	१००	४६	०	४६	१००	०	१००	४६	०	४६	१००
६	मोताळा	०	१००	३०	४०	३०	१४०	०	१००	३०	४०	३०	१४०
७	खामगाव	७५	८०	१६८	०	२४३	८०	७५	८०	१६८	०	२४३	८०
८	मेहकर	१००	७५	३१३	०	४१३	७५	१००	७५	३१३	०	४१३	७५
९	चिखली	७५	८०	१९८	०	२७३	८०	७५	८०	१९८	०	२७३	८०
१०	बुलढाणा	७५	१७५	३३३	७२	४०८	२४७	७५	१७५	३३३	७२	४०८	२४७
११	देऊळगाव राजा	७५	०	८९	०	१६४	०	७५	०	८९	०	१६४	०
१२	सिंदखेड राजा	०	०	४९	२४	४९	२४	०	०	४९	२४	४९	२४
१३	लोणार	१००	०	४८	०	१४८	०	१००	०	४८	०	१४८	०
एकूण		७२५	७१०	१४७३	१६४	२१९८	८७४	७२५	७१०	१४७३	१६४	२१९८	८७४

आधार : १. सहाय्यक आयुक्त, समाजकल्याण, विशेष जिल्हा समाज कल्याण अधिकारी, बुलढाणा, २. जिल्हा समाजकल्याण अधिकारी, जिल्हा परिषद, बुलढाणा

तक्ता ८.३०

जिल्ह्यातील अनुसूचित जाती व नवबौद्ध वस्त्या, त्यामधील लोकसंख्या व अनुसूचित जाती व नवबौद्ध वस्त्यांची सुधारणा

जिल्हा : बुलडाणा

प्रकाशनाचे वर्ष : २०२५

संदर्भ वर्ष : २०२४-२५

अ.क्र	तालुका	नवबौद्ध वस्त्यांची संख्या	त्यामधील लोकसंख्या	संदर्भ कालावधीतील कामे (संख्या)			त्यांची प्रशासकीय मंजूरीची रक्कम (₹ लाख)		
				अपुर्ण (मागील वर्ष अखेरीस)	नविन मंजूर	एकूण	अपुर्ण (मागील वर्ष अखेरीस)	नविन मंजूर	एकूण
(१)	(२)	(३)	(४)	(५)	(६)	(७)	(८)	(९)	(१०)
१	जळगाव (जामोद)	११६	२६०६७	०	४०	४०	०	२२२.३१	२२२.३१
२	संग्रामपूर	२६१	५३५२७	०	६१	६१	०	२३९.८७	२३९.८७
३	शेगाव	१२५	२१७०६	०	५३	५३	०	२४१.४८	२४१.४८
४	नांदुरा	१७४	३५०३१	१	५६	५७	५	३००.३९	३०५.३९
५	मलकापूर	१४९	२४३२१	१	४०	४१	५	२०८.३	२१३.३
६	मोताळा	१७६	३२२४२	१	५७	५८	४	२९०.६	२९४.६
७	खामगाव	१८०	३१३२२	१	१०९	११०	५	५३८.२	५४३.२
८	मेहकर	१६५	३६८०४	३	९७	१००	१२	५३७.५८	५४९.५८
९	चिखली	२४२	५८०८७	३	८९	९२	१५	५४५.९७	५६०.९७
१०	बुलडाणा	२३२	५३१५४	०	८९	८९	०	४५०.६६	४५०.६६
११	देऊळगाव राजा	१०४	२३९१६	४	४४	४८	१५	२२९.५	२४४.५
१२	सिंदखेड राजा	१९१	४४९५८	३	८०	८३	९	४१२.९८	४२१.९८
१३	लोणार	२३६	५६८६९	३	५०	५३	१०	२८२.१६	२९२.१६
एकूण		२३५१	४९८००४	२०	८६५	८८५	८०	४५००	४५८०

पुढेचालु. . .

तक्ता ८.३०

जिल्ह्यातील अनुसूचित जाती व नवबौद्ध वस्त्या, त्यामधील लोकसंख्या व अनुसूचित जाती व नवबौद्ध वस्त्यांची सुधारणा

प्रकाशनाचे वर्ष : २०२५

संदर्भ वर्ष : २०२४-२५

जिल्हा : बुलढाणा

अ. क्र.	तालुका	एकूण हाती घेतलेल्या कामांचे प्रकार (स्तंभ - ७ नुसार अपूर्ण व नवीन सह)						संदर्भ कालावधीत पूर्ण कामे	
		पाणी पुरवठा	स्वच्छता मलनिस्सारणाची कामे	सार्वजनिक वाचनालये	रस्ते,पूल पोच रस्ते	समाज मंदीर	इतर	संख्या	त्यांवरील खर्च (₹ लाख)
(१)	(२)	(११)	(१२)	(१३)	(१४)	(१५)	(१६)	(१७)	(१८)
१	जळगाव (जामोद)	०	४	०	३६	०	०	१५	७६.५
२	संग्रामपूर	०	३	०	५८	०	०	१६	८१.६
३	शेगाव	०	१	०	५२	०	०	१४	७१.४
४	नांदुरा	०	८	०	४७	२	०	१४	७१.४
५	मलकापूर	०	१	०	३८	२	०	१८	९१.८
६	मोताळा	०	३	०	५३	२	०	१४	७१.४
७	खामगाव	०	१९	०	९१	०	०	१६	८१.६
८	मेहकर	०	१	०	९९	०	०	१७	८६.७
९	चिखली	०	११	०	८०	१	०	२९	१४७.९
१०	बुलढाणा	०	१४	०	७१	४	०	१८	९१.८
११	देऊळगाव राजा	०	२	०	४६	०	०	१५	७६.५
१२	सिंदखेड राजा	०	९	०	७२	२	०	१४	७१.४
१३	लोणार	०	११	०	४१	१	०	१०	५१
एकूण		०	८७	०	७८४	१४	०	२१०	१०७१

आधार : जिल्हा समाजकल्याण अधिकारी,जिल्हा परिषद, बुलढाणा,

तक्ता ८.३१

अल्पसंख्यांक विकास विभागाकडून राबविण्यात येत असलेल्या विविध योजनांमधील लाभार्थी संख्या

प्रकाशनाचे वर्ष : २०२५

जिल्हा : बुलढाणा

संदर्भ वर्ष : २०२४-२५

अ. क्र.	बाब	एकूण खर्च (₹ लाख)	लाभार्थ्यांची संख्या	
			२०२३-२४	२०२४-२५
(१)	(२)	(३)	(४)	(५)
१	उच्च व्यावसायिक शिक्षण घेणाऱ्या अल्पसंख्यांक विद्यार्थ्यांकरिता शिष्यवृत्ती योजना	०.५०४	४८३	०
२	निरंतर प्रशिक्षण योजना /तंत्र शिक्षण परीक्षा मंडळ /मुक्त विद्यापीठ यांच्यामार्फत राबविण्यात येणाऱ्या अभ्यासक्रमांमध्ये शिक्षण घेणाऱ्या अल्पसंख्यांक लाभार्थ्यांची संख्या	०	७	०
३	राज्यातील अल्पसंख्यांक विद्यार्थ्यांना शासकीय औद्योगिक प्रशिक्षण संस्थांमधून अल्पमुदतीच्या व्यावसायिक प्रशिक्षणाकरिता अनुदानित लाभार्थ्यांची संख्या	०	०	०
४	बेरोजगार अल्पसंख्यांक उमेदवारांना मॉल्समध्ये नोकरी उपलब्ध होण्याकरिता प्रशिक्षण घेणाऱ्या लाभार्थ्यांची संख्या	०	०	०
५	अल्पसंख्यांक शाळांना, मदरसांना संगणक पुरविणे	०	०	०
६	ग्रामीण भागात सुविधां पुरविणे	१८८७.००	८५ कामे	२२ कामे
७	नागरी भागात सुविधां पुरविणे	१२५.००	३ कामे	०

आधार : १. सहसंचालक, तंत्रशिक्षण, अमरावती, २. जिल्हा नियोजन अधिकारी, जिल्हा नियोजन समिती, बुलढाणा ३. उपमुख्य कार्यकारी अधिकारी (ग्रा.प.), जि.प., बुलढाणा ४. जिल्हा व्यवसाय शिक्षण व प्रशिक्षण अधिकारी, बुलढाणा ५. सहसंचालक, उच्चशिक्षण, अमरावती.

तक्ता ८.३२

महसुल विभागाकडील सामाजिक सुरक्षा योजनांतर्गत केलेले अर्थसहाय्याबाबतची माहिती

प्रकाशनाचे वर्ष : २०२५

जिल्हा : बुलढाणा

संदर्भ वर्ष : २०२४-२५

(अनुदान ₹ लाख)

अ.क्र.	तालुका	संजय गांधी निराधार योजना		श्रावणबाळ सेवा योजना		इंदिरा गांधी राष्ट्रीय वृद्धापकाळ योजना		राष्ट्रीय कुटुंब लाभ योजना	
		लाभार्थी संख्या	दिलेले अनुदान	लाभार्थी संख्या	दिलेले अनुदान	लाभार्थी संख्या	दिलेले अनुदान	लाभार्थी संख्या	दिलेले अनुदान
(१)	(२)	(३)	(४)	(५)	(६)	(७)	(८)	(९)	(१०)
१	जळगाव (जामोद)	५१११	२०२	७८७९	१३८८	४३१७	६६.७२	९	०.१८
२	संग्रामपूर	४२५९	४६३	११७६९	१२७८	१९१३	६७.४२६	२९	५.८
३	शेगाव	३६७०	४३१	३१६५	५१९	१९६०	१२८.६१४	३६	७.२
४	नांदुरा	४९९७	५३९	८१७६	११८९	१५२७	०	०	०
५	मलकापूर	५१७६	६०१	७६४५	१२५०	३८४६	४९५.४८	२५	५
६	मोताळा	५८५२	६७६	४९८७	११५०	४२५७	०	०	०
७	खामगाव	७४२१	८१५	५९८१	१०४२	३७४०	८५.८१६	४३	८.६
८	मेहकर	६८९४	७५३	८८४६	१४३१	५३२९	१२०.००२१७	११४	१.८
९	चिखली	९४६५	१०८१	१७९५१	२००४	३२९८	३६८.११	५९	११.८
१०	बुलढाणा	५९५६	६१६	८२५८	१२३९	३४११	४४३.४	११	२.२२
११	देऊळगाव राजा	४८१५	८९६	११८५१	२७६५	१४१८	३००.९८६	२३	४.६
१२	सिंदखेड राजा	३७०२	४४४	५११४	६१४	५७४४	१३७.८५६	४०	४.८
१३	लोणार	४९६८	५५३	१०४६९	१०४४	३६३९	१०२.०४१	५७	११.४
	एकूण	७२२८६	८०७०.९६३	११२०९१	१६९१२.९५४	४४३९९	२३१६.४५११७	४४६	६३.४

टीप : अनुदान आकडेवारीमध्ये तहसिलस्तरावरून नोव्हेंबर २०२४ पर्यंत वाटप करण्यात आलेल्या अनुदानाचा समावेश आहे. डिसेंबर २०२४ पासून विशेष सहाय्य योजनाचे अनुदान राज्य शासनाद्वारे DBT च्या माध्यमातून दिले जात असल्याने त्याचा समावेश करण्यात आलेला नाही.

आधार : जिल्हाधिकारी कार्यालय (संजय गांधी निराधार योजना शाखा) , बुलढाणा

तक्ता ८.३३

संजय गांधी निराधार अनुदान योजनेंतर्गत केलेले अर्थसहाय्याबाबतची माहिती

प्रकाशनाचे वर्ष : २०२५

संदर्भ वर्ष : २०२४-२५

(अनुदान ₹ लाख)

जिल्हा : बुलढाणा

अ. क्र.	तालुका	६५ वर्षाखालील निराधार व्यक्ती		अनाथ मुले		अपंग		निराधार विधवा		घटस्फोट झालेल्या निराधार महिला		अत्याचारित व वेश्या व्यवसायातून मुक्त झालेल्या महिला	
		लाभार्थी संख्या	दिलेले अनुदान	लाभार्थी संख्या	दिलेले अनुदान	लाभार्थी संख्या	दिलेले अनुदान	लाभार्थी संख्या	दिलेले अनुदान	लाभार्थी संख्या	दिलेले अनुदान	लाभार्थी संख्या	दिलेले अनुदान
(१)	(२)	(३)	(४)	(५)	(६)	(७)	(८)	(९)	(१०)	(११)	(१२)	(१३)	(१४)
१	जळगाव (जामोद)	५१११	६०४	२५३	२	२३८९	३५८.३५	२३८७	१२४.२	८२	१२.३	०	०
२	संग्रामपूर	२८८	३५	५	१	११७२	१४०.६४	१९३७	१८४.१३४	८५७	१०२.८४	०	०
३	शेगाव	१५७	२८	३	१	१०७८	१७२.६२७	१५०६	१७६.४	५७६	५४	०	०
४	नांदुरा	५७६	१०४	१३	२	१५०३	२७०.५४	२६१०	४६९.८	१२०	२१.६	०	०
५	मलकापूर	९१३	१३७	१६	०	२३१०	३४६.८	१८४०	२७६	४८	७.२	०	०
६	मोताळा	२०८	३७	१२	२	२०९९	३७७.८२	२६७२	४८०.९६	४२	७.५६	०	०
७	खामगाव	७४२१	८१५	१५	२	२०१८	२४१.५६	४३१५	५१७.८	५३	६.३६	०	०
८	मेहकर	४५	७	३८	१	३१७२	४७५.८	३००८	४५१.२	३१	४.६५	६	०.४
९	चिखली	९१०	१०४	२१	३	३४१५	३८९.९६	३९२४	४४८.०८	१११७	१२७.५७	०	०
१०	बुलढाणा	०	०	२६	४	६१७१	९२५.७	१४६७	२२०	३४१	५१.२	०	०
११	देऊळगाव राजा	३८२१	८९६	१५	३	१७९३	३२२.७४	१६९८	३०४.०२	३१५	५६.७	०	०
१२	सिंदखेड राजा	३७०२	४४४	३६	४	१६७९	२०१.४८	१९४३	२३३.१६	४४	५.२८	०	०
१३	लोणार	२८	१	१५	२	२१५१	२४६.९८	२७६३	२९३.२५७	१२२	९.६३	०	०
	एकूण	२३१८०	३२११.४१	४६८	२५.०९	३०९५०	४४७०.९९७	३२०७०	४१७९.०११	३७४८	४६६.८९	६	०.४

टीप : अनुदान आकडेवारी मध्ये तहसिलस्तरावरून नोव्हेंबर २०२४ पर्यंत वाटप करण्यात आलेल्या अनुदानाचा समावेश आहे. डिसेंबर २०२४ पासून विशेष सहाय्य योजनाचे अनुदान राज्य शासनाद्वारे DBT च्या माध्यमातून दिले जात असल्याने त्याचा समावेश करण्यात आलेला नाही.

आधार : जिल्हाधिकारी कार्यालय (संजय गांधी निराधार योजना शाखा) , बुलढाणा

तक्ता ८.३४
पुनर्वसन प्रकल्पांची सद्यःस्थिती

प्रकाशनाचे वर्ष : २०२५
संदर्भ वर्ष : २०२४-२५

जिल्हा : बुलढाणा

अ.क्र.	प्रकल्पांचे नांव	पुनर्वसन अधिनियमांतर्गत अधिसूचना निर्गमित दिनांक	निश्चित केलेला स्लॉब	बाधित गांवे (संख्या)	बाधित क्षेत्र (हेक्टर)	जमिन वाटप		भुखंड वाटप		
						खातेदार (संख्या)	क्षेत्र (हेक्टर)	वसाहत (संख्या)	खातेदार (संख्या)	क्षेत्र (हेक्टर)
(१)	(२)	(३)	(४)	(५)	(६)	(७)	(८)	(९)	(१०)	(११)
१	पेनटाकळी ता.मेहकर	कलम-११(१) २१-०८-१९९३ कलम १३(१) ०६-०३-१९९८	३.२३	८	१३०८.२८	०	०	८	१२२९	८९.४३
२	जिगांव प्रकल्प ता. नांदुरा	कलम-११(१) २४-११-२००५ कलम १३(१) १६-०३-२००६ कलम १३(३) २९-०६-२००६	२.४२	४७	१७०८८	०	०	१६	२६४१	३९१.२८
३	खडकपर्णा प्रकल्प ता. दे. राजा	कलम-११(१) ०९-११-१९९४ कलम १३(१) ११-०२-१९९७ कलम १३(३) ०२-०६-२००४	३.२३	९	२३८१.५९	०	०	८	२४९४	२३८.१६
४	राहेरा ल.पा. प्रकल्प ता. मोताळा	कलम-११(१) १९-०९-२०१३ कलम १३(१) ०३-०७-२०१४ कलम १३(३) ०९-१०-२०१४	३.२३	१	२३.१५	०	०	१	२०८	१६.८१
५	नेतन्सा प्रकल्प ता. मेहकर (मादणी)	कलम-११(१) २०-०३-१९९७ कलम १३(१) १४-०१-१९९८ कलम १३(३) ०५-०६-२००६	३.२३	१	२८३.०२	०	०	१	२०१	२६.३
६	बोराखेडी प्रकल्प ता. लोणार	कलम-११(१) ०६-०५-१९९९ कलम १३(१) २३-१२-२००० कलम १३(३) १९-०५-२००५	३.२३	१	२४०	०	०	१	२६९	२६.८३
७	इतर प्रकल्प		०	०	०	०	०	०	०	०
८	एकूण			६७	२१३२४.०४	०	०	३५	७०४२	७८८.८१
	एकूण			१३४	४२६४८.० ८	०	०	७०	१४०८४	१५७७.६२

तक्ता ८.३४
पुनर्वसन प्रकल्पांची सद्यःस्थिती

प्रकाशनाचे वर्ष : २०२५
संदर्भ वर्ष : २०२४-२५

जिल्हा : बुलढाणा

अ.क्र	प्रकल्पांचे नांव	प्रकल्पग्रस्त	
		निर्गमित केलेले दाखले (संख्या)	नोकरी मिळालेले उमेद्वार
(१)	(२)	(१२)	(१३)
१	पेनटाकळी ता.मेहकर	१२८६	५३
२	जिगांव प्रकल्प ता. नांदुरा	९६३	२१
३	खडकपर्णा प्रकल्प ता. दे. राजा	३१०१	६५
४	राहेरा ल.पा. प्रकल्प ता. मोताळा	१९	०
५	नेतन्सा प्रकल्प ता. मेहकर (मादणी)	८४	३
६	बोराखेडी प्रकल्प ता. लोणार	३४०	९
७	इतर प्रकल्प	५३०५	३८४
८	एकुण	११०९८	५३५
	एकूण	२२१९६	१०७०

टीप : सदरची माहिती प्रकल्प यंत्रणेकडून प्राप्त करुन घेण्यात आलेली असून अद्यावत करण्यात आलेली आहे
आधार : जिल्हा पुनर्वसन अधिकारी, पुनर्वसन कार्यालय, जिल्हाधिकारी कार्यालय, बुलढाणा

तक्ता ८.३५

जिल्ह्यातील दुष्काळामुळे झालेली हानी व पुनर्वसन व्यवस्थापनांतर्गत दिलेले सहाय्य

प्रकाशनाचे वर्ष : २०२५

संदर्भ वर्ष : २०२४-२५

जिल्हा : बुलडाणा

अ.क्र.	तालुका	दुष्काळामुळे झालेली हानी				मदत व पुनर्वसनांतर्गत केलेले सहाय्य				
						रोजगार हमी योजनेंतर्गत पुरविलेला रोजगार (मनुष्य दिन लाखात)	दुष्काळग्रस्त प्राण्यांसाठी उभारलेल्या छावण्यांची संख्या	पिक आणेवारी नुसार दिलेली नुकसान भरपाई		कर्जमाफी दिलेल्या शेतकऱ्यांची संख्या
		पिकाचे झालेले नुकसान (आणेवारी)	दुष्काळामुळे मृतप्राणी (संख्या)	स्थलांतरीतांची संख्या	इतर			अर्थसहाय्य (₹ लाख)	बी-बियाणे (क्विंटल)	
(१)	(२)	(३)	(४)	(५)	(६)	(७)	(८)	(९)	(१०)	(११)
१	जळगाव (जामोद)	०	०	०	०	१	०	०	०	०
२	संग्रामपूर	०	०	०	०	३	०	०	०	०
३	शेगाव	०	०	०	०	१	०	०	०	०
४	नांदुरा	०	०	०	०	२	०	०	०	०
५	मलकापूर	०	०	०	०	२	०	०	०	०
६	मोताळा	०	०	०	०	२	०	०	०	०
७	खामगाव	०	०	०	०	२	०	०	०	०
८	मेहकर	०	०	०	०	४	०	०	०	०
९	चिखली	०	०	०	०	३	०	०	०	०
१०	बुलडाणा	०	०	०	०	२	०	०	०	०
११	देऊळगाव राजा	०	०	०	०	१	०	०	०	०
१२	सिंदखेड राजा	०	०	०	०	३	०	०	०	०
१३	लोणार	०	०	०	०	२	०	०	०	०
एकूण		०	०	०	०	२६.६७७५३	०	०	०	०

टीप : महात्मा ज्योतिबा फुले शेतकरी कर्जमुक्ती योजना-२०१९ अंतर्गत १७४७४० खात्यांमध्ये लाभ वितरीत करण्यात आलेला आहे. तसेच छत्रपती शिवाजी महाराज शेतकरी सन्मान योजना २०१७ अंतर्गत एकूण कर्जमाफी दिलेल्या शेतकऱ्यांची संख्या १०३००८ आहे. तालुकानिहाय आकडेवारी उपलब्ध नाही असे संबंधित यंत्रणेने कळविले आहे.

आधार : जिल्हा पशुसंवर्धन अधिकारी, जिल्हा परिषद / जिल्हा पुरवठा अधिकारी, जिल्हाधिकारी कार्यालय, जिल्हा अधिक्षक कृषी अधिकारी / आपत्ती व्यवस्थापन शाखा, जिल्हाधिकारी कार्यालय, उप जिल्हाधिकारी, रोजगार हमी योजना / जिल्हा उप निबंधक, सहकारी संस्था

तक्ता ८.३६

जिल्ह्यातील आपत्तीमुळे झालेली हानी व आपत्ती व्यवस्थापनांतर्गत दिलेले सहाय्य

प्रकाशनाचे वर्ष : २०२५

जिल्हा : बुलढाणा

संदर्भ वर्ष : २०२४-२५

अ.क्र.	आपत्तीचा प्रकार	आपत्तीमुळे झालेली हानी								आपत्ती व्यवस्थापना अंतर्गत दिलेले सहाय्य (₹ लाख)
		मनुष्य (संख्या)	प्राणी (संख्या)	कृषी (हेक्टर)	घरे (संख्या)	रस्ते लांबी (कि.मी.)	पुल (संख्या)	सार्वजनिक इमारती (संख्या)	इतर (विद्युत योजना)	
(१)	(२)	(३)	(४)	(५)	(६)	(७)	(८)	(९)	(१०)	(११)
१	भूकंप	०	०	०	०	०	०	०	०	०
२	पूर	२०	९	०	०	०	०	०	०	१९४.५१५
३	वादळ	०	०	०	०	०	०	०	०	०
४	भूस्खलन	०	०	०	०	०	०	०	०	०
५	गारपीट	०	०	०	०	०	०	०	०	०
६	इतर - अतिवृष्टी- वीज पडणे	१३	२२३	३१२५३२.९५	७६४७	०	०	०	०	३६६४७.३७२९
एकूण		३३	२३२	३१२५३२.९५	७६४७	०.००				३६८४१.८९

आधार : आपत्ती व्यवस्थापन शाखा, जिल्हाधिकारी कार्यालय, बुलढाणा

९

**योजना विषयक
आकडेवारी**

तक्ता १.१

जिल्हा नियोजन समिती अंतर्गत विविध योजनांतर्गत नियतव्यय, प्राप्त निधी व खर्चाचा आढावा

जिल्हा : बुलढाणा

प्रकाशनाचे वर्ष : २०२५

संदर्भ वर्ष : २०२४-२५

(₹ लाख)

अ. क्र.	जिल्हा योजना	२०२३-२४				२०२४-२५				२०२५-२६
		मंजूर नियतव्यय	प्राप्त निधी	खर्च	खर्चाची टक्केवारी	मंजूर नियतव्यय	प्राप्त निधी	खर्च	खर्चाची टक्केवारी	मंजूर नियतव्यय
(१)	(२)	(३)	(४)	(५)	(६)	(७)	(८)	(९)	(१०)	(११)
१	सर्वसाधारण योजना	३७०००.०	३७०००.०	३७०००.०	१००.००	४४०००.०	४४०००.०	४४०००.०	१००.००	४९३००.०
२	अनुसूचित जाती उपयोजना	१००००.०	१००००.०	१००००.०	१००.००	१००००.०	१००००.०	१००००.०	१००.००	१००००.०
३	आदिवासी उपयोजना	०.०	०.०	०.०	०.००	०.०	०.०	०.०	०.००	०.०
४	आदिवासी उपयोजना क्षेत्राबाहेरील योजना	१४६६.७	१४६६.७	१४६६.२	९९.९७	१८१०.०	१८१०.०	१८१०.०	१००.००	१८१०.०
५	डोंगरी विकास कार्यक्रम	१००.०	१००.०	१००.०	१००.००	५००.०	३५०.०	३५०.०	१००.००	५००.०
६	खासदारांचा स्थानिक विकास कार्यक्रम	५००.०	५००.०	५००.०	१००.००	५००.०	५००.०	०.०	०.००	५००.०
७	आमदारांचा स्थानिक विकास कार्यक्रम	३५००.०	३५००.०	३१६४.२	९०.४१	४०००.०	४०००.०	३९९८.३	९९.९६	४०००.०
८	प्रादेशिक पर्यटन विकास कार्यक्रम (राज्यस्तर)	४३०७.०	४३०७.०	४३०७.०	१००.००	२८६८.९	२८६८.९	२८६८.९	१००.००	-
९	अल्पसंख्याक बहुल क्षेत्र विकास कार्यक्रम	१५७९.८	१५७९.८	१५७९.८	१००.००	१५७९.८	३८९.४	३८९.४	१००.००	-

आधार : १. जिल्हा नियोजन अधिकारी, जिल्हा नियोजन समिती, बुलढाणा

तक्ता १.२
विविध विकास शीर्षाखाली झालेला योजनांतर्गत खर्च

जिल्हा : बुलढाणा

प्रकाशनाचे वर्ष : २०२५

संदर्भ वर्ष : २०२४-२५

₹ (लाख)

अ. क्र.	विकास शीर्ष व उपशीर्ष	जिल्हा पातळीवरील योजनांवर झालेला खर्च (₹ लाख)				
		सर्वसाधारण	आदिवासी उपयोजना	आदिवासी उपयोजना क्षेत्राबाहेरील	अनुसूचित जाती उपयोजना	एकूण
(१)	(२)	(३)	(४)	(५)	(६)	(७)
१.कृषि व संलग्न सेवा						
१.१	पौक संवर्धन	०.००	०.००	२५.००	५००.००	५२५.००
१.२	फलोत्पादन	०.००	०.००	०.००	०.००	०.००
१.३	मृद व जलसंधारण	१३६.२८	०.००	०.००	०.००	१३६.२८
१.४	पशुसंवर्धन	६०६.००	०.००	६०.००	५२५.००	११९१.००
१.५	दुग्ध शाळा विकास	०.००	०.००	०.००	०.००	०.००
१.६	मत्स्य व्यवसाय	४४.०७	०.००	०.००	०.००	४४.०७
१.७	वने व वन्य जीवन	१५४१.७३	०.००	३१०.८९	०.००	१८५२.६२
१.८	सामाजिक वनीकरण	०.००	०.००	०.००	०.००	०.००
१.९	धान्य साठवण,गोदामे व पणन	०.००	०.००	०.००	०.००	०.००
१.१०	कृषि शिक्षण आणि संशोधन	०.००	०.००	०.००	०.००	०.००
१.११	सहकार	०.००	०.००	०.००	०.००	०.००
एकूण (कृषि व संलग्न सेवा)		२३२८.०८	०.००	३९५.८९	१०२५.००	३७४८.९७
२.ग्रामीण विकास						
२.१	एकात्मिक ग्रामीण विकास	२७२५.००	०.००	०.००	०.००	२७२५.००
२.२	अवर्षण प्रवण क्षेत्र कार्यक्रम	०.००	०.००	०.००	०.००	०.००
२.३	ग्रामीण रोजगार	०.००	०.००	०.००	०.००	०.००
२.४	भू-सुधारणा	०.००	०.००	०.००	०.००	०.००
२.५	रोजगार हमी योजना	०.००	०.००	०.००	०.००	०.००
२.६	सामूहिक विकास	०.००	०.००	०.००	०.००	०.००
२.७	ग्रामीण स्वच्छता कार्यक्रम	०.००	०.००	०.००	०.००	०.००
एकूण (ग्रामीण विकास)		२७२५.००	०.००	०.००	०.००	२७२५.००
३.पाटबंधारे व पूरनियंत्रण						
३.१	लघु पाटबंधारे (राज्यक्षेत्र)	०.००	०.००	०.००	०.००	०.००
३.२	लघु पाटबंधारे (स्थानिक क्षेत्र)	३२१५.११	०.००	०.००	०.००	३२१५.११
३.३	जलप्रदाय क्षेत्र विकास कार्यक्रम	०.००	०.००	०.००	०.००	०.००
३.४	मोठे व मध्यमपाटबंधारे	०.००	०.००	०.००	०.००	०.००
३.५	पूरनियंत्रण	२९२.७१	०.००	८१.६२	०.००	३७४.३३
एकूण (पाटबंधारे व पूरनियंत्रण)		३५०७.८२	०.००	८१.६२	०.००	३५८९.४४
४.ऊर्जा						
४.१	ऊर्जा विकास (नवीन)	२८६८.३६	०.००	८.७५	०.००	२८७७.११
४.२	जलविद्युत ऊर्जा विकास (नवीन)	०.००	०.००	०.००	०.००	०.००

अ. क्र.	विकास शीर्ष व उपशीर्ष	जिल्हा पातळीवरील योजनांवर झालेला खर्च (₹ लाख)				
		सर्वसाधारण	आदिवासी उपयोजना	आदिवासी उपयोजना क्षेत्राबाहेरील	अनुसूचित जाती उपयोजना	एकूण
(१)	(२)	(३)	(४)	(५)	(६)	(७)
४.३	अपारंपारीक ऊर्जा विकास	०.००	०.००	०.००	०.००	०.००
	एकूण (ऊर्जा)	२८६८.३६	०.००	८.७५	०.००	२८७७.११
५. उद्योग व खाण						
५.१	ग्रामीण व लघुउद्योग	३५.०५	०.००	३.६०	२७.१०	६५.७५
५.२	मोठे व मध्यम उद्योग	०.००	०.००	०.००	०.००	०.००
	एकूण (उद्योग व खाण)	३५.०५	०.००	३.६०	२७.१०	६५.७५
६. परिवहन						
६.१	बंदरे, दिपगहे व नौकावहन	०.००	०.००	०.००	०.००	०.००
६.२	रस्ते व पूल	४६९०.१०	०.००	३१८.८६	०.००	५००८.९६
६.३	रस्ते वाहतूक	०.००	०.००	०.००	०.००	०.००
६.४	देशांतर्गत जलवाहतूक	०.००	०.००	०.००	०.००	०.००
६.५	शहरी लोहमार्ग व मेट्रो वाहतूक (नवीन)	०.००	०.००	०.००	०.००	०.००
६.६	हवाई वाहतूक	०.००	०.००	०.००	०.००	०.००
	एकूण (परिवहन)	४६९०.१०	०.००	३१८.८६	०.००	५००८.९६
७. सामान्य आर्थिक सेवा						
७.१	तिर्थक्षेत्र विकास (नवीन)	८२३.२५	०.००	०.००	०.००	८२३.२५
७.२	पर्यटन विकास (नवीन)	१९०१.९५	०.००	०.००	०.००	१९०१.९५
७.३	प्रादेशिक ग्रामीण बँकेचा विकास (नवीन)	०.००	०.००	०.००	०.००	०.००
	एकूण (सामान्य आर्थिक सेवा)	२७२५.२०	०.००	०.००	०.००	२७२५.२०
८. सामाजिक व सामूहिक सेवा						
८.१	सामान्य शिक्षण	२२२६.१४	०.००	०.००	०.००	२२२६.१४
८.२	तंत्र शिक्षण	२१.६५	०.००	०.००	१.६०	२३.२५
८.३	वैद्यकीय शिक्षण	६९८१.२८	०.००	०.००	०.००	६९८१.२८
८.४	उच्च शिक्षण (नवीन)	०.००	०.००	०.००	०.००	०.००
८.५	उच्च शिक्षण (कला) (नवीन)	०.००	०.००	०.००	०.००	०.००
८.६	व्यावसायिक शिक्षण	६०४.१८	०.००	०.००	०.००	६०४.१८
८.७	आदिवासींचे शिक्षण (नवीन)	०.००	०.००	०.००	०.००	०.००
८.८	मागासवर्गीयांसाठी शिक्षण (नवीन)	०.००	०.००	०.००	०.००	०.००
८.९	लोक वाचनालय (नवीन)	५.००	०.००	०.००	०.००	५.००
८.१०	कला व संस्कृती	५८६.८०	०.००	०.००	०.००	५८६.८०
८.११	क्रिडा व युवक कल्याण	२०७.००	०.००	०.००	२००.००	४०७.००
८.१२	मागासवर्गीयांचे कल्याण	५०२.८५	०.००	७९८.३१	४७२५.०७	६०२६.२३
८.१३	आदिवासींचे कल्याण (नवीन)	०.००	०.००	०.००	०.००	०.००
८.१४	अल्पसंख्याकांचे कल्याण (नवीन)	०.००	०.००	०.००	०.००	०.००
८.१५	दुर्बल घटकांचे कल्याण (नवीन)	०.००	०.००	०.००	०.००	०.००
८.१६	महिला व बालकल्याण(नवीन)	१३०८.१०	०.००	०.००	८५.००	१३९३.१०
८.१७	पोषण	०.००	०.००	०.००	०.००	०.००
८.१८	कामगार व कामगार कल्याण	०.००	०.००	०.००	५.८०	५.८०

अ. क्र.	विकास शीर्ष व उपशीर्ष	जिल्हा पातळीवरील योजनांवर झालेला खर्च (₹ लाख)				
		सर्वसाधारण	आदिवासी उपयोजना	आदिवासी उपयोजना क्षेत्राबाहेरील	अनुसूचित जाती उपयोजना	एकूण
(१)	(२)	(३)	(४)	(५)	(६)	(७)
८.१९	सामाजिक सुरक्षा व विमा (नवीन)	०.००	०.००	०.००	०.००	०.००
८.२	रोजगार व स्वयंरोजगार	०.००	०.००	०.००	०.००	०.००
८.२१	सार्वजनिक आरोग्य	०.००	०.००	१२६.९५	०.००	१२६.९५
८.२२	पाणी पुरवठा व स्वच्छता	८०.००	०.००	७५.२१	०.००	१५५.२१
८.२३	गृहनिर्माण	०.००	०.००	०.००	०.००	०.००
८.२४	नगर विकास	५४०५.१६	०.००	०.००	३५८०.४३	८९८५.५९
८.२५	आमदार स्थानिक विकास	०.००	०.००	०.००	०.००	०.००
एकूण (सामाजिक व सामूहिक सेवा)		१७९२८.१६	०.००	१०००.४७	८५९७.९०	२७५२६.५३
९.सामान्य सेवा						
९.१	प्रशासन व सांख्यिकी संनियंत्रण	०.००	०.००	०.००	०.००	०.००
९.२	कायदा व अंमलबजावणी प्रशासन	०.००	०.००	०.००	०.००	०.००
९.३	तुरूंग व सुधार सेवा (नवीन)	०.००	०.००	०.००	०.००	०.००
९.४	आपत्कालीन व्यवस्थापन (नवीन)	०.००	०.००	०.००	०.००	०.००
९.५	सार्वजनिक कार्यालय व पायाभूत सुविधा (नवीन)	५३३७.६०	०.००	०.००	०.००	५३३७.६०
९.६	कर्मचारी प्रशिक्षण कार्यक्रम (नवीन)	०.००	०.००	०.००	०.००	०.००
९.७	कर्मचारी गृहनिर्माण (नवीन)	०.००	०.००	०.००	०.००	०.००
९.८	ई-गव्हर्नन्स (नवीन)	०.००	०.००	०.००	०.००	०.००
९.९	लेखन सामग्री व छपाई (नवीन)	०.००	०.००	०.००	०.००	०.००
९.१०	माहिती व प्रसिध्दी	०.००	०.००	०.००	०.००	०.००
९.११	शासकीय निवासी इमारती	०.००	०.००	०.००	०.००	०.००
एकूण (एक ते नऊ)		०.००	०.००	०.००	०.००	०.००
९.१३	जिल्हा नियोजन समिती बळकटीकरण	०.००	०.००	०.००	०.००	०.००
९.१४	नाविण्यपूर्ण योजना	१८५४.६३	०.००	०.००	३००.००	२१५४.६३
९.१५	योजनांचे मुल्यमापन, संनियंत्रण व डाटाएंट्री करणे	०.००	०.००	०.००	५०.००	५०.००
९.१६	समाजकल्याण	०.००	०.००	०.००	०.००	०.००
एकूण (सामान्य सेवा)		७१९२.२३	०.००	०.००	३५०.००	७५४२.२३
एकूण (एक ते नऊ)		४४०००.००	०.००	१८०९.१९	१००००.००	५५८०९.१९

आधार : जिल्हा नियोजन अधिकारी, जिल्हा नियोजन समिती, बुलढाणा

तक्ता १.३
वीस कलमी कार्यक्रमाची भौतिक प्रगती

जिल्हा : बुलढाणा

प्रकाशनाचे वर्ष : २०२५
संदर्भ वर्ष : २०२४-२५

अ.क्र (१)	बाब (२)	परिमाण (३)	उद्दिष्ट (४)	साध्य (५)
१	अ) स्वर्णजयंती ग्राम स्वरोजगार योजना	(लाभार्थी संख्या)	उ.ना.	उ.ना.
	ब) संपुर्ण ग्रामीण रोजगार योजना	(मनुष्य दिवस लाखात)	उ.ना.	उ.ना.
	क) लघुउद्योगांना प्रोत्साहन	(उद्योग संख्या)	उ.ना.	उ.ना.
२	अतिरिक्त जमिनीचे वाटप	(हेक्टर)	उ.ना.	उ.ना.
३	पिण्यासाठी स्वच्छ पाणी	(गांव/वाडया)	उ.ना.	उ.ना.
४	अ) सर्वासाठी आरोग्य (मुलांसाठी रोगप्रतिबंधक लस टोचणे)			
	१.गोवर लस	(संख्या)	उ.ना.	उ.ना.
	२.डि.टी.पी. (द्विगुणी)	(संख्या)	उ.ना.	उ.ना.
	३.पोलीओ	(संख्या)	उ.ना.	उ.ना.
	४.बीसीजी	(संख्या)	उ.ना.	उ.ना.
	ब) कुटूंब नियोजन शस्त्रक्रिया	(संख्या)	उ.ना.	उ.ना.
	क) सममूल्य शस्त्रक्रिया			
	आय.यु.डी. (तांबी)	(संख्या)	उ.ना.	उ.ना.
	ओ.पी.ओ	(संख्या)	उ.ना.	उ.ना.
	सी.सी. युझर्स(निरोध)	(संख्या)	उ.ना.	उ.ना.
५	अ) अनु.जातींच्या कुटुंबांना सहाय्य			
	१.दारिद्र्य रेषेवर आणण्यासाठी अनुसूचित व नवबौध्द शेतक-यांना अर्थसहाय्य	(संख्या)	उ.ना.	उ.ना.
	२.महात्मा फुले विकास महामंडळ योजना अनुदान/ बिजभांडवल योजना	(संख्या)	उ.ना.	उ.ना.
	३.अण्णाभाऊ साठे विकास महामंडळ प्रशिक्षण योजना/बीजभांडवल/अनुदान भेट	(संख्या)	उ.ना.	उ.ना.
	४.जिल्हा उद्योग केंद्र सुशिक्षित बेरोजगारांना बीज भांडवल/उद्योजकता प्रशिक्षण कार्यक्रम (संख्या)	(संख्या)	उ.ना.	उ.ना.
	५.खादि ग्रामोद्योग मंडळ ग्रामीण कारागीरांना ५० टक्के अनुदान व कर्ज	(संख्या)	उ.ना.	उ.ना.
	६.सुवर्ण जयंती ग्राम स्वरोजगार योजना	(लाभार्थी संख्या)	उ.ना.	उ.ना.
	७.संत रोहीदास चर्मकार व चर्मोद्योग विकास महामंडळ मर्या.	(लाभार्थी संख्या)	उ.ना.	उ.ना.
६	ब) अनु.जमातींच्या कुटुंबांना सहाय्य			
	१. आदिवासी शेतकारी कुटुंबांना दारिद्र्य रेषेवर आणण्यासाठी कृषि निविष्टा वाटप	(लाभार्थी संख्या)	उ.ना.	उ.ना.
	२. तलंगाचे गट वाटप	(लाभार्थी संख्या)	उ.ना.	उ.ना.
	३. मासेमारी साधनांच्या खरेदीसाठी अर्थसहाय्य(नायलॉन सुत/जाळे)	(लाभार्थी संख्या)	उ.ना.	उ.ना.
	४. सुशिक्षित बेरोजगारांना बीज भांडवल	(लाभार्थी संख्या)	उ.ना.	उ.ना.
	५. विद्युतपंप पुरविणे	(लाभार्थी संख्या)	उ.ना.	उ.ना.
	६. तेल इंजिनांचा पुरवठा (राज्यस्तर)	(लाभार्थी संख्या)	उ.ना.	उ.ना.
	७. घराची गवती छपरे बदलून मंगलोरी कौले/जीआयसीट पत्रे बसविणे	(लाभार्थी संख्या)	उ.ना.	उ.ना.
	८. स्वर्ण जयंती ग्रामस्वरोजगार योजना	(लाभार्थी संख्या)	उ.ना.	उ.ना.
	९. केन्द्रवर्ती अर्थसंकल्प (न्यु.ब) राज्ययोजना	(संख्या)	उ.ना.	उ.ना.
७	इंदिरा आवास योजना	(घरकुल)	उ.ना.	उ.ना.

अ.क्र	बाब	परिमाण	उदिष्ट	साध्य
(१)	(२)	(३)	(४)	(५)
८	अत्यल्प उत्पन्नगट गृहनिर्माण योजना	(सदनिका)	उ.ना.	उ.ना.
९	राष्ट्रीय गलिच्छ वस्ती सुधारणा कार्यक्रम	(लोक संख्या)	उ.ना.	उ.ना.
१०	सामाजिक वनीकरण (नवीन धोरण) झाडे लावणे	(रोपे संख्या लाखात)	उ.ना.	उ.ना.
११	सामाजिक वनीकरण सामुहिक क्षेत्रावर वृक्ष लागवड	(हेक्टर)	उ.ना.	उ.ना.
१२	ग्रामीण विद्युतीकरण (पंप संचाचे विद्युतीकरण)	(संख्या)	उ.ना.	उ.ना.

आधार : जिल्हा नियोजन अधिकारी, जिल्हा नियोजन समिती, बुलढाणा

तक्ता १.४

केंद्र शासनाच्या महत्त्वपूर्ण योजनांची प्रगती

प्रकाशनाचे वर्ष : २०२५

संदर्भ वर्ष : २०२४-२५

₹ (लाख)

जिल्हा : बुलढाणा

अ.क्र.	योजनेचे नांव	मार्च अखेर शिल्लक निधी	आर्थिक प्रगती संदर्भ वर्षात		अर्खाचित रक्कम	बाब	भौतिक प्रगती संदर्भ वर्षात	
			प्राप्त निधी	झालेला खर्च			उद्दिष्ट	साध्य
(१)	(२)	(३)	(४)	(५)	(६)	(७)	(८)	(९)
१	मनरेगा (MNREGA)	०.००	०.००	०.००	०	०	०.००	०.००
२	राष्ट्रीय ग्रामीण जीवनोन्नती अभियान (NRLM) (महिला लाभार्थी संख्या)	०.००	५०४६.७४	४६५६.४७	३९०.२७	महिला लाभार्थी संख्या	७२५३.००	५९५८.००
३	राष्ट्रीय शहरी जीवनोन्नती अभियान (NULM) (लाभार्थी संख्या)	०.००	०.००	०.००	०	लाभार्थी संख्या	०.००	०.००
४	मागास क्षेत्र विकास निधी (BRGF)	०.००	०.००	०.००	०	-	०.००	०.००
५	दिनदयाळ उपाध्याय ग्रामीण कौशल्य विकास योजना (DDU-GKY) (युवक युवती संख्या)	०.००	०.००	०.००	०	युवक युवती संख्या	०.००	०.००
६	पंतप्रधान ग्रामीण रस्ते विकास कार्यक्रम (PMGSY)	०.००	०.००	०.००	०	-	०.००	०.००
७	राष्ट्रीय सामाजिक सहायता कार्यक्रम (NSAP)	०.००	०.००	०.००	०	-	०.००	०.००
८	पंतप्रधान शहरी आवास योजना (Housing for ALL - Urban) (घरकुले संख्या)	०.००	०.००	०.००	०	घरकुले संख्या	०.००	०.००
९	पंतप्रधान ग्रामीण आवास योजना (PMAY-G)	०.००	०.००	०.००	०	घरकुले संख्या	६३५२४.००	५६९.००
१०	स्वच्छ भारत मिशन (SBM) (घरकुले संख्या)	०.००	०.००	०.००	०	-	०.००	०.००
११	स्वच्छ भारत मिशन ग्रामीण (SBM-G)	०.००	०.००	०.००	०	-	०.००	०.००
१२	राष्ट्रीय ग्रामीण पाणी पुरवठा कार्यक्रम (NRDWP)	०.००	०.००	०.००	०	-	०.००	०.००
१३	पंतप्रधान कृषी सिंचन योजना (PMKSY)	०.००	०.००	०.००	०	-	०.००	०.००
१४	एकात्मिक पाणलोट विकास कार्यक्रम (IWMP)	०.००	०.००	०.००	०	-	०.००	०.००
१५	डिजिटल इंडिया अंतर्गत भूमी अभिलेख संगणकीकरण (NLRMP) (अभिलेख पानांचे स्कनिंग)	०.००	०.००	०.००	०	अभिलेख पानांचे स्कनिंग	०.००	०.००

अ.क्र.	योजनेचे नांव	मार्च अखेर शिल्लक निधी	आर्थिक प्रगती संदर्भ वर्षात		अर्खचित रक्कम	बाब	भौतिक प्रगती संदर्भ वर्षात	
			प्राप्त निधी	झालेला खर्च			उद्दिष्ट	साध्य
(१)	(२)	(३)	(४)	(५)	(६)	(७)	(८)	(९)
१६	दिनदयाळ उपाध्याय ग्राम ज्योती योजना (DDUGJY) (३३/११ केव्ही उपकेंद्र)	०.००	०.००	०.००	०	३३/११ केव्ही उपकेंद्र	०.००	०.००
१७	शामाप्रसाद मुखर्जी रुर्बन मिशन (NRuM)	०.००	०.००	०.००	०	उच्चदाब वाहिनी	०.००	०.००
१८	अमृत (Atal Mission for Rejuvenation and Urban Transformation)	०.००	०.००	०.००	०	नवीन रोहित्र	०.००	०.००
१९	स्मार्ट सिटी मिशन	०.००	०.००	०.००	०	एस.डी.टी.	०.००	०.००
२०	उज्वल (DISCOM Assurane Yojna) (UDAY)	०.००	०.००	०.००	०	बीपीएल लाभार्थी वीजजोडणी	०.००	०.००
२१	पंतप्रधान पीक विमा योजना(PMFBY)	०.००	०.००	०.००	०	-	०.००	०.००
२२	राष्ट्रीय आरोग्य अभियान (NHM)	०.००	०.००	०.००	०	-	०.००	०.००
२३	सर्व शिक्षण अभियान (SSA)	०.००	०.००	०.००	०	-	०.००	०.००
२४	एकात्मिक बाल विकास योजना (ICDS)	०.००	०.००	०.००	०	-	०.००	०.००
२५	मध्यान्न भोजन योजना	०.००	०.००	०.००	०	-	०.००	०.००
२६	पंतप्रधान उज्वला योजना (PMUY) LPG connections to POP families	०.००	०.००	०.००	०	-	०.००	०.००
२७	पंतप्रधान कौशल्य विकास कार्यक्रम	०.००	०.००	०.००	०	-	०.००	०.००
२८	डिजिटल इंडिया अंतर्गत सार्वजनिक इंटरनेट सुविधा कार्यक्रम (common service centre in each Gram Panchayat)	०.००	०.००	०.००	०	-	०.००	०.००

टीप:वरील अ. क्र. २, ५, ९, १७ योजना जिल्हा ग्रामीण विकास यंत्रणा, बुलढाणा येथे कार्यान्वित आहे.अ. क्र. २ मधील सदर योजनेचा प्राप्त निधी मधुन PFMS प्रणाली लागू झाल्यामुळे ८४०.७३ लक्ष रुपये राज्य अभियान कक्षास परत करण्यात आली आहे. (अर्खचित रक्कम बँकेचे व्याज आहे.) अ. क्र. ५ मधील सदर योजनेमधील उर्वरीत निधी PFMS प्रणाली लागू झाल्यामुळे राज्य अभियान कक्षास परत करण्यात आली आहे. अ. क्र. ९ मधील PMAY अंतर्गत योजनेचा निधी जिल्हास्तरावर उपलब्ध नाही. सदर निधी राज्यस्तरावरून PFMS मार्फत लाभार्थ्यांना वर्ग करण्यात येतो. अ. क्र. १७ मधील सदर योजना केंद्र शासनाने दि. ३१/०३/२०२२ रोजी बंद केली आहे.

आधार : प्रकल्प संचालक, जिल्हा ग्रामीण विकास यंत्रणा, बुलढाणा

तक्ता १.५ A

खासदार स्थानिक क्षेत्र विकास कार्यक्रम (लोकसभा मतदार संघ) - (I) १७ वी लोकसभा

प्रकाशनाचे वर्ष : २०२५

संदर्भ वर्ष : २०२४-२५

(₹लाख)

जिल्हा : बुलढाणा

अ क्र	लोकसभा मतदार संघ	प्रारंभ वर्ष	अखेर वर्ष	प्रवर्ग	एकूण प्राप्त निधी	मंजूर कामे	मंजूर कामाची रक्कम	पुर्ण झालेली कामे (संख्या)	प्रगतीपथा-वरील कामे (संख्या)	सुरू न झालेली कामे (संख्या)	प्रत्यक्ष झालेला खर्च
(१)	(२)	(३)	(४)	(५)	(६)	(७)	(८)	(९)	(१०)	(११)	(१२)
१	बुलढाणा	२०१९-२०	२०२३-२४	अ.जा.	२५५.००	४४	३०८.०४	१८	२६	०	१४१.०९
				अ.ज.	१२७.५०	१८	१३२.४९	८	१०	५६.४९	
				इतर	१३१७.५०	२५५	१४५६.४९	१९४	६१	१०३३.६२	
				एकूण	१७००.००	३१७	१८९७.०२	२२०	९७	१२३१.२०	
२	रावेर (बुलढाणा जिल्ह्यातील मलकापूर व नांदुरा)	२०१९-२०	२०२३-२४	अ.जा.	४०.००	४	३९.९८	२	२	०	१०.३८
				अ.ज.	०.००	०	०.००	०	०	०.००	
				इतर	२६९.००	४५	२५१.००	२७	१८	१४९.८९	
				एकूण	३०९.००	४९	२९०.९८	२९	२०	१६०.२७	
३	एकूण लोकसभा मतदार संघ			अ.जा.	२९५.००	४८	३४८.०२	२०	२८	०	१५१.४७
				अ.ज.	१२७.५०	१८	१३२.४९	८	१०	५६.४९	
				इतर	१५८६.५०	३००	१७०७.४९	२२१	७९	११८३.५१	
				एकूण	२००९.००	३६६	२१८८.००	२४९	११७	१३९१.४७	

आधार : जिल्हा नियोजन अधिकारी, जिल्हा नियोजन समिती, बुलढाणा

तक्ता १.५ B

खासदार स्थानिक क्षेत्र विकास कार्यक्रम (लोकसभा मतदार संघ) - (II) १८ वी लोकसभा

प्रकाशनाचे वर्ष : २०२५

जिल्हा : बुलढाणा

संदर्भ वर्ष : २०२४-२५

(रुलाख)

अ क्र	लोकसभा मतदार संघ	प्रारंभ वर्ष	अखेर वर्ष	प्रवर्ग	एकूण प्राप्त निधी	मंजूर कामे	मंजूर कामाची रक्कम	पुर्ण झालेली कामे (संख्या)	प्रगतीपथा-वरील कामे (संख्या)	सुरू न झालेली कामे (संख्या)	प्रत्यक्ष झालेला खर्च
(१)	(२)	(३)	(४)	(५)	(६)	(७)	(८)	(९)	(१०)	(११)	(१२)
१	बुलढाणा	२०२४-२५	२०२८-२९	अ.जा.	७५	०	०	०	०	०	०
				अ.ज.	३७.५	०	०	०	०	०	
				इतर	३८७.५	०	०	०	०	०	
				एकूण	५००	०	०	०	०	०	
२	रावेर (बुलढाणा जिल्ह्यातील मलकापूर व नांदुरा)	२०२४-२५	२०२८-२९	अ.जा.	०	०	०	०	०	०	०
				अ.ज.	०	०	०	०	०	०	
				इतर	०	०	०	०	०	०	
				एकूण	०	०	०	०	०	०	
३	एकूण लोकसभा मतदार संघ			अ.जा.	७५.००	०	०.००	०	०	०	०.००
				अ.ज.	३७.५०	०	०.००	०	०	०	०.००
				इतर	३८७.५०	०	०.००	०	०	०	०.००
				एकूण	५००.००	०	०.००	०	०	०	०.००

आधार : जिल्हा नियोजन अधिकारी, जिल्हा नियोजन समिती, बुलढाणा

तक्ता १.५ C

खासदार स्थानिक क्षेत्र विकास कार्यक्रम (राज्यसभा सदस्य) - (I) राज्यसभा मागील वर्ष

प्रकाशनाचे वर्ष : २०२५

संदर्भ वर्ष : २०२४-२५

(₹लाख)

जिल्हा : बुलढाणा

अ. क्र.	राज्यसभा सदस्याचे नाव (राज्यसभेवर असलेले सदस्य)	प्रारंभ वर्ष	अखेर वर्ष	प्रवर्ग	एकूण प्राप्त निधी	मंजूर कामे	मंजूर कामाची रक्कम	पूर्ण झालेली कामे (संख्या)	प्रगतीपथा- वरील कामे (संख्या)	सुरू न झालेली कामे (संख्या)	प्रत्यक्ष झालेला खर्च
(१)	(२)	(३)	(४)	(५)	(६)	(७)	(८)	(९)	(१०)	(११)	(१२)
१	मा. खासदार श्री. अजय संचेती	२०१२-१३	२०१८-१९	अ.जा.	०.००	०.००	०.००	०.००	०.००	०.००	०.००
				अ.ज.	०.००	०.००	०.००	०.००	०.००	०.००	
				इतर	०.००	०.००	०.००	०.००	१.००	०.००	
				एकूण	०	०	०	०	१.००	०	
२	मा. खा. डॉ. श्री. अनिल बोंडे	२०२२-२३	२०२८-२९	अ.जा.	०.००	०.००	०.००	०.००	०.००	०.००	०.००
				अ.ज.	०.००	०.००	०.००	०.००	०.००	०.००	
				इतर	०.००	१.००	१९.३४	०.००	१.००	०.००	
				एकूण	०	१.००	१९.३४	०	१.००	०	
३	मा. खा. डॉ. श्री. भागवत क-हाड	२०२०-२१	२०२६-२७	अ.जा.	०.००	०.००	०.००	०.००	०.००	०.००	०.००
				अ.ज.	०.००	०.००	०.००	०.००	०.००	०.००	
				इतर	०.००	२.००	२१.९४	०.००	२.००	०.००	
				एकूण	०	२.००	२१.९४	०	२.००	०	
४	मा. खा. श्री. रामदास आठवले	२०२०-२१	२०२६-२७	अ.जा.	०.००	१.००	९.९९	०.००	१.००	०.००	०.००
				अ.ज.	०.००	०.००	०.००	०.००	०.००	०.००	
				इतर	०.००	०.००	०.००	०.००	०.००	०.००	
				एकूण	०	१.००	९.९९	०	१.००	०	
५	एकूण राज्यसभा सदस्य			अ.जा.	०	१.००	९.९९	०	१.००	०	०
				अ.ज.	०	०	०	०	०	०	
				इतर	०	३.००	४१.२८	०	१२.००	०	
				एकूण	०	४.००	५१.२७	०	१३.००	०	

आधार : जिल्हा नियोजन अधिकारी, जिल्हा नियोजन समिती, बुलढाणा

तक्ता ९.५ D

खासदार स्थानिक क्षेत्र विकास कार्यक्रम (राज्यसभा सदस्य) - (II) राज्यसभा - अहवाल वर्ष

जिल्हा : बुलढाणा

प्रकाशनाचे वर्ष : २०२५

संदर्भ वर्ष : २०२४-२५

(रुलाख)

अ क्र	राज्यसभा सदस्याचे नाव (राज्यसभेवर असलेले सदस्य)	प्रारंभ वर्ष	अखेर वर्ष	प्रवर्ग	एकूण प्राप्त निधी	मंजूर कामे	मंजूर कामाची रक्कम	पुर्ण झालेली कामे (संख्या)	प्रगतीपथा-वरील कामे (संख्या)	सुरू न झालेली कामे (संख्या)	प्रत्यक्ष झालेला खर्च
(१)	(२)	(३)	(४)	(५)	(६)	(७)	(८)	(९)	(१०)	(११)	(१२)
१	एकूण राज्यसभा सदस्य			अ.जा.	०	०	०	०	०	०	०
				अ.ज.	०	०	०	०	०	०	०
				इतर	२९.२५	१.००	९.९१	२.००	३.००	०	२६.२८
				एकूण	२९.२५	१.००	९.९१	२.००	३.००	०	२६.२८
२	मा. खा. डॉ. श्री. अनिल बोंडे	२०२२-२३	२०२८-२९	अ.जा.	०.००	०.००	०.००	०.००	०.००	०.००	०.००
				अ.ज.	०.००	०.००	०.००	०.००	०.००	०.००	०.००
				इतर	२९.२५	१.००	९.९१	२.००	०.००	०.००	२६.२८
				एकूण	२९.२५	१.००	९.९१	२.००	०	०	२६.२८
३	मा. खा. डॉ. श्री. भागवत क-हाड	२०२०-२१	२०२६-२७	अ.जा.	०.००	०.००	०.००	०.००	०.००	०.००	०.००
				अ.ज.	०.००	०.००	०.००	०.००	०.००	०.००	०.००
				इतर	०.००	०.००	०.००	०.००	२.००	०.००	०.००
				एकूण	०	०	०	०	२.००	०	०
४	मा. खा. श्री. रामदास आठवले	२०२०-२१	२०२६-२७	अ.जा.	०.००	०.००	०.००	०.००	०.००	०.००	०.००
				अ.ज.	०.००	०.००	०.००	०.००	०.००	०.००	०.००
				इतर	०.००	०.००	०.००	०.००	१.००	०.००	०.००
				एकूण	०	०	०	०	१.००	०	०

आधार : जिल्हा नियोजन अधिकारी, जिल्हा नियोजन समिती, बुलढाणा

तक्ता १.६

आमदार स्थानिक विकास कार्यक्रम (विधानसभा मतदार संघ)

जिल्हा : बुलढाणा

प्रकाशनाचे वर्ष : २०२५

संदर्भ वर्ष : २०२४-२५

(₹ लाख)

अ.क्र.	विधानसभा मतदार संघ	शासना-कडून प्राप्त निधी	कामांची संख्या			नवीन मंजूर कामांची प्रशासकीय मंजूरी रक्कम	वितरीत निधी		
			जुनी अपुर्ण कामे	नविन मंजूर कामे	एकूण		अपुर्ण कामांवरील	नविन मंजूर कामांवरील	एकूण
(१)	(२)	(३)	(४)	(५)	(६)	(७)	(८)	(९)	(१०)
१	मलकापूर	६४६.४६	१२२	३९	१६१	४९२.१०	३४९.३९	१२६.०६	४७५.४५
२	बुलढाणा	६३६.५९	१०६	४४	१५०	३९४.०७	३५६.७२	११६.८७	४७३.५९
३	चिखली	७३८.०३	१४४	३४	१७८	४२९.३८	५१८.७६	४३.३३	५६२.०९
४	सिंदखेड राजा	५००.००	१२०	३८	१५८	४२१.३७	१२९.०२	१५०.७४	२७९.७६
५	मेहकर	७४९.०८	७७	८०	१५७	५१२.१५	४७२.८२	१९४.७५	६६७.५७
६	खामगांव	७९४.४७	१४५	२४	१६९	३९२.१२	६१४.४७	०.००	६१४.४७
७	जळगांव(जामोद)	६०५.३८	१२१	२६	१४७	२५३.०१	४१०.५६	१४.८२	४२५.३८
एकूण विधानसभा मतदार संघ		४६७०.०१	८३५	२८५	११२०	२८९४.२०	२८५१.७४	६४६.५७	३४९८.३१

पुढेचालु. . .

तक्ता १.६
आमदार स्थानिक विकास कार्यक्रम (विधानसभा मतदार संघ)

जिल्हा : बुलढाणा

प्रकाशनाचे वर्ष : २०२५
संदर्भ वर्ष : २०२४-२५
(₹ लाख)

अ क्र.	विधानसभा मतदार संघ	शासना-कडुन प्राप्त निधी	एकूण खर्च			वर्ष अखेरीस		
			अपुर्ण कामांवरील	नविन मंजूर कामांवरील	एकूण	पूर्ण कामे	अपुर्ण कामे	सुरू न झालेली कामे
(१)	(२)	(३)	(११)	(१२)	(१३)	(१४)	(१५)	(१६)
१	मलकापूर	६४६.४६	३४९.३९	१२६.०६	४७५.४५	५	१५६	०
२	बुलढाणा	६३६.५९	३५६.७२	११६.८७	४७३.५९	५३	९७	०
३	चिखली	७३८.०३	५१८.७६	४३.३३	५६२.०९	३६	१४२	०
४	सिंदखेड राजा	५००.००	१२९.०२	१५०.७४	२७९.७६	३८	१२०	०
५	मेहकर	७४९.०८	४७२.८२	१९४.७५	६६७.५७	२६	१३१	०
६	खामगांव	७९४.४७	६१४.४७	०.००	६१४.४७	५६	११३	०
७	जळगांव(जामोद)	६०५.३८	४१०.५६	१४.८२	४२५.३८	६०	८७	०
एकूण विधानसभा मतदार संघ		४६७०.०१	२८५१.७४	६४६.५७	३४९८.३१	२७४	८४६	०

आधार : जिल्हा नियोजन अधिकारी, जिल्हा नियोजन समिती, बुलढाणा

तक्ता ९.७
स्थानिक विकास कार्यक्रम (विधानपरिषद सदस्य)

प्रकाशनाचे वर्ष : २०२५
संदर्भ वर्ष : २०२४-२५
(₹ लाख)

जिल्हा : बुलढाणा

अ क्र.	विधानपरिषद सदस्याचे नाव	शासना कडुन/ इतर जिल्हयाकडून प्राप्त निधी	जिल्ह्यातील कामांकरीता उपलब्ध निधी	जिल्ह्याबाहेरील कामांकरीता वर्ग केलेला निधी	जिल्ह्यांतर्गत कामांची संख्या		
					जुनी अपुर्ण कामे	नविन मंजूर कामे	एकूण
(१)	(२)	(३)	(४)	(५)	(६)	(७)	(८)
१	मा.आ.श्री. धिरज लिंगाडे वि.प.स. बुलढाणा.	५००.००	२३६.४६	२६३.५४	१	१४४	१४५
२	मा.श्री. अमोल मिटकरी, वि.प.स.अकोला	९.९४	९.९४	०.००	१	०	१
३	मा.आ.श्री.वसंत खंडेलवाल वि.प.स.	१७.९४	१७.९४	०.००	२	३	५
४	मा.आ.अॅड.किरणराव सरनार्डक विपस वाशिम	०.००	०.००	०.००	०	०	०
५	मा. आ. श्री. एकनाथ खडसे वि. प. स. जळगांव	१९.४८	१९.४८	०.००	२	०	२
एकूण		५४७.३६	२८३.८२	२६३.५४	६	१४७	१५३

पुढेचालु. . .

तक्ता १.७
स्थानिक विकास कार्यक्रम (विधानपरिषद सदस्य)

जिल्हा : बुलढाणा

प्रकाशनाचे वर्ष : २०२५
संदर्भ वर्ष : २०२४-२५
(₹ लाख)

अ क्र.	विधानपरिषद सदस्याचे नाव	नवीन मंजूर कामांची प्रशासकीय मंजूरी रक्कम	वितरीत निधी		
			अपूर्ण कामांवरील	नविन मंजूर कामांवरील	एकूण
(१)	(२)	(९)	(१०)	(११)	(१२)
१	मा.आ.श्री. धिरज लिंगाडे वि.प.स. बुलढाणा.	५२४.२०	७२.००	४२८.००	५००.००
२	मा.श्री. अमोल मिटकरी, वि.प.स.अकोला	०.००	९.९४	०.००	९.९४
३	मा.आ.श्री.वसंत खंडेलवाल वि.प.स.	३९.९४	२.९७	१४.९६	१७.९३
४	मा.आ.अॅड.किरणराव सरनार्क विपस वाशिम	०.००	०.००	०.००	०.००
५	मा. आ. श्री. एकनाथ खडसे वि. प. स. जळगांव	०.००	१९.४८	०.००	१९.४८
एकूण		५६४.१४	१०४.३९	४४२.९६	५४७.३५

आधार : जिल्हा नियोजन अधिकारी, जिल्हा नियोजन समिती, बुलढाणा

तक्ता ९.७
स्थानिक विकास कार्यक्रम (विधानपरिषद सदस्य)

जिल्हा : बुलढाणा

प्रकाशनाचे वर्ष : २०२५
संदर्भ वर्ष : २०२४-२५
(₹ लाख)

अ क्र.	विधानपरिषद सदस्याचे नाव	एकूण खर्च			वर्ष अखेरीस		
		अपूर्ण कामांवरील	नविन मंजूर कामांवरील	एकूण	पूर्ण कामे (संख्या)	अपूर्ण कामे (संख्या)	सुरू न झालेली कामे (संख्या)
(१)	(२)	(१३)	(१४)	(१५)	(१६)	(१७)	(१८)
१	मा.आ.श्री. धिरज लिंगाडे वि.प.स. बुलढाणा.	०.००	०.००	०.००	१३१	१४	०
२	मा.श्री. अमोल मिटकरी, वि.प.स.अकोला	९.९४	०.००	९.९४	१	०	०
३	मा.आ.श्री.वसंत खंडेलवाल वि.प.स.	२.९७	१४.९६	१७.९३	३	२	०
४	मा.आ.अॅड.किरणराव सरनाईक विपस वाशिम	०.००	०.००	०.००	०	०	०
५	मा. आ. श्री. एकनाथ खडसे वि. प. स. जळगांव	१९.४८	०.००	१९.४८	२	०	०
एकूण		३२.३९	१४.९६	४७.३५	१३७	१६	०

आधार : जिल्हा नियोजन अधिकारी, जिल्हा नियोजन समिती, बुलढाणा

तक्ता १.८

महात्मा गांधी राष्ट्रीय ग्रामीण रोजगार योजनेची जिल्ह्यातील प्रगती

जिल्हा : बुलढाणा

प्रकाशनाचे वर्ष : २०२५

संदर्भ वर्ष : २०२४-२५

अ. क्र.	बाब	२०२३-२४	२०२४-२५
(१)	(२)	(३)	(४)
१	रोजगार पुरविलेल्या कुटुंबांची संख्या (लाख)	०.६१	०.९२
२	मनुष्य दिवस निर्मिती (कोटी)	०.१४	०.२७
३	प्रति कुटुंब सरासरी रोजगार (दिवस)	२३.६१	२९.१०
	रोजगारातील हिशशाची टक्केवारी		
४	४.१ अनुसूचित जाती	११.४२	८.१७
	४.२ अनुसूचित जमाती	२.८०	२.३८
	४.३ महिला	३४.२५	३७.८९
५	पूर्ण झालेल्या कामांची संख्या	८३४३.००	१३७०७.००
६	एकूण खर्च (₹ कोटी)	५४.४८	९४.३०
७	एक दिवसाच्या रोजगार निर्मितीची किंमत (₹)	२७३.००	२९७.००

आधार : उप जिल्हाधिकारी, रोजगार हमी योजना, बुलढाणा

तक्ता १.९

महात्मा गांधी राष्ट्रीय ग्रामीण रोजगार हमी योजनेंतर्गत दिलेला रोजगार

प्रकाशनाचे वर्ष : २०२५

संदर्भ वर्ष : २०२४-२५

जिल्हा : बुलढाणा

अ. क्र.	तालुका	नोंदविलेली		जॉबकार्ड वितरित केलेली कुटूंबे (संचित) (संख्या)				रोजगाराची मागणी केलेली	
		कुटूंबे (संख्या)	व्यक्ति (संख्या)	अनुसुचित जाती	अनुसुचित जमाती	इतर	एकूण	कुटूंबे (संख्या)	व्यक्ति (संख्या)
(१)	(२)	(३)	(४)	(५)	(६)	(७)	(८)	(९)	(१०)
१	जळगाव (जामोद)	३१९३७	६६५१६	३५३४	३२३२	२५१७१	३१९३७	५६७९	७६३४
२	संग्रामपूर	३५८३२	७३३०१	२४९६	२२०६	३११३०	३५८३२	९१५१	१४७३१
३	शेगाव	१६९४३	३३३३७	३७०७	४०७	१२८२९	१६९४३	३२६५	४४५१
४	नांदुरा	३४१७२	६७३०३	२४६६	४३९	३१२६७	३४१७२	७१३५	९३६७
५	मलकापूर	२६९९७	५६९६६	२०७९	७८०	२४१३८	२६९९७	६४८८	९०४२
६	मोताळा	३५६६४	७६२०७	४२४५	११९५	३०२२४	३५६६४	६४०७	९१३९
७	खामगाव	४९८९८	१०८६५५	३८८४	३७६	४५६३८	४९८९८	९९७१	१५६८६
८	मेहकर	५६०५९	११८७१५	७१३५	१८३२	४७०९२	५६०५९	१२१७८	२१८०६
९	चिखली	६१२८३	१२४४३६	४७७०	३४५	५६१६८	६१२८३	१२१३०	१९३११
१०	बुलढाणा	४५८७६	१०३३३४	३२१८	५१९	४२१३९	४५८७६	७००८	१११४४
११	देऊळगाव राजा	२४५७१	५०६४१	२२०६	५८	२२३०७	२४५७१	३९२२	६१९९
१२	सिंदखेड राजा	४३५८७	८६०७३	३१०९	१६२	४०३१६	४३५८७	९९०३	१६५४८
१३	लोणार	२९६१६	६७३०१	२७२४	८५१	२६०४१	२९६१६	६६९८	११५२३
एकूण		४९२४३५	१०३२७८५	४५५७३	१२४०२	४३४४६०	४९२४३५	१००७३५	१५६५८१

पुढेचालु. . .

तक्ता १.१

महात्मा गांधी राष्ट्रीय ग्रामीण रोजगार हमी योजनेंतर्गत दिलेला रोजगार

प्रकाशनाचे वर्ष : २०२५

जिल्हा : बुलढाणा

संदर्भ वर्ष : २०२४-२५

अ. क्र.	तालुका	रोजगार देउ केलेली		प्रत्यक्ष पुरविलेला रोजगार			१०० मनुष्य दिवस रोजगार मिळालेली कुटूंबे(संख्या)
		कुटूंबे (संख्या)	व्यक्ति (संख्या)	कुटूंबे (संख्या)	व्यक्ति (संख्या)	मनुष्य दिवस (संख्या)	
(१)	(२)	(११)	(१२)	(१३)	(१४)	(१५)	(१६)
१	जळगाव (जामोद)	५६६९	७६२०	५४४७	७२२७	१२६५७५	१९
२	संग्रामपूर	९१५०	१४७३०	८६८५	१३६९४	२६७८७५	५५२
३	शेगाव	३२४४	४४०५	३०९८	४१२१	६८५६०	३८
४	नांदुरा	७१३२	९३६४	६६९२	८६३१	१७४७६५	९४
५	मलकापूर	६४८२	९०३३	६१११	८३९३	१७८४०७	१३०
६	मोताळा	६४०७	९१३९	५९४१	८२९६	१५०२२०	११५
७	खामगाव	९९७१	१५६८७	९३४१	१४३७५	२३७६४१	१२३
८	मेहकर	१२९०३	२१६७७	११४४४	१८६२२	३९१२४१	११६२
९	चिखली	१२०७२	१९२००	१०१३३	१५४२१	२८३२४०	३२८
१०	बुलढाणा	७००५	१११३७	६३१३	९६५९	१९५३५०	२३०
११	देऊळगाव राजा	३९२१	६१९७	३५०६	५३९१	१०१४३६	१२५
१२	सिंदखेड राजा	९८९२	१६५२५	८९५९	१४४३१	३१५४६१	१०४४
१३	लोणार	६६९०	११५१२	५९९२	१०१७२	१७६७०१	१७७
एकूण		१००५३८	१५६२२६	९१६६२	१३८४३३	२६६७४७२	४१३७

आधार : उप जिल्हाधिकारी, रोजगार हमी योजना, बुलढाणा

तक्ता १.१०

महाराष्ट्र ग्रामीण रोजगार हमी योजनेखाली घेतलेली कामे, त्यावरील रोजगार व खर्च

प्रकाशनाचे वर्ष : २०२५

जिल्हा : बुलढाणा

संदर्भ वर्ष : २०२४-२५

अ. क्र.	महिना	खर्च (₹ लाखात)		मनुष्य दिवस (लाखात)	रोजगार हमी योजनेखालील कामांची संख्या
		महिन्यातील	आर्थिक वर्षाच्या आरंभापासून		
(१)	(२)	(३)	(४)	(५)	(६)
१	एप्रिल	४१७.९९	४१७.९९	१.८०	१०३०७.००
२	मे	९५०.१७	१३६८.१६	५.३४	५०५३.००
३	जून	९७७.८१	२३४५.९७	८.५३	५०५२.००
४	जुलै	७८१.०२	३१२६.९९	१०.५७	२५२९.००
५	ऑगस्ट	२५१.५९	३३७८.५८	११.८२	२५२८.००
६	सप्टेंबर	५७३.८१	३९५२.३९	१३.१६	२५३६.००
७	ऑक्टोबर	३१०.०६	४२६२.४५	१४.२४	२५५५.००
८	नोव्हेंबर	११२१.७६	५३८४.२१	१५.४५	२५५६.००
९	डिसेंबर	६७९.५८	६०६३.७९	१७.९६	२५५७.००
१०	जानेवारी	९१७.६२	६९८१.४१	२०.८५	२५६२.००
११	फेब्रुवारी	१०२०.९४	८००२.३५	२४.०८	७६१४.००
१२	मार्च	१४२७.१९	९४२९.५४	२६.६७	७५१७.००
एकूण		९४२९.५४		१७०.४७	५३४४६.००

आधार : उप जिल्हाधिकारी, रोजगार हमी योजना, बुलढाणा

तक्ता १.११

महाराष्ट्र ग्रामीण रोजगार हमी योजनेखाली घेण्यात आलेली प्रकारानुसार कामे व त्यावरिल खर्च

प्रकाशनाचे वर्ष : २०२५

जिल्हा : बुलढाणा

संदर्भ वर्ष : २०२४-२५

अ. क्र.	कामाची वर्गवारी	कामांची संख्या					झालेला खर्च (₹ लाख)
		मागील अपुर्ण	नविन	एकूण	एकूण पैकी पुर्ण	एकूण पैकी अपुर्ण	
(१)	(२)	(३)	(४)	(५)	(६)	(७)	(८)
१. नैसर्गिक साधनसंपत्ती प्रबंधनाशी निगडित सार्वजनिक कामे							
१.१	जलसंधारण	५३	२३	७६	१३	६३	१४.५७
१.२	पाणलोट विकास	०	०	०	०	०	०
१.३	सिंचन	७८१	११०२	१८८३	८६	१७९७	१७७०.९१
१.४	वनीकरण	२१४५	३००	२४४५	२६५	२१८०	२३७.६५
एकूण		२९७९	१४२५	४४०४	३६४	४०४०	२०२३.१३
२. वंचित घटकांच्या वैयक्तिक मालमत्तेशी निगडित							
२.१	पशुधनाची वाढ	१२५७	८८५	२१४२	४९१	१६५१	३२८.७८
२.२	मत्स्यव्यवसायाची वाढ	०	०	०	०	०	०
एकूण		१२५७	८८५	२१४२	४९१	१६५१	३२८.७८
३. मराग्राजीअ (NRLM) शी निगडित स्वसहायता गटांसाठी सामायिक साधनसंपत्तीशी निगडित							
३.१	कृषी उत्पादकता	२७१	७४४०	७७११	१४७१	६२४०	७६६.२८
एकूण		२७१	७४४०	७७११	१४७१	६२४०	७६६.२८
४. ग्रामीण मूलभूत सुविधा							
४.१	ग्रामीण स्वच्छता	२३	२	२५	०	२५	०.००
४.२	रस्ता जोडणी/अंतर्गत रस्ते/रस्ते	३५९	१८६	५४५	३६	५०९	१०१९.३८
४.३	इतर	६४७	३७९७४	३८६२१	११३४५	२७२७६	५२९१.९७
एकूण		१०२९	३८१६२	३९१९१	११३८१	२७८१०	६३११.३५
एकूण १ ते ४		५५३६	४७९१२	५३४४८	१३७०७	३९७४१	९४२९.५४

आधार : उप जिल्हाधिकारी, रोजगार हमी योजना, बुलढाणा

१०

संकीर्ण

तक्ता १०.१
पोलिस अधिकारी / कर्मचारी यांची संख्या

प्रकाशनाचे वर्ष : २०२५
संदर्भ वर्ष : २०२४-२५

जिल्हा : बुलढाणा

अ.क्र	तालुका	पोलिस ठाणे		आउट पोस्ट		पोलिस चौकी	
		संख्या	अधिकारी / कर्मचाऱ्यांची संख्या	संख्या	अधिकारी / कर्मचाऱ्यांची संख्या	संख्या	अधिकारी / कर्मचाऱ्यांची संख्या
(१)	(२)	(३)	(४)	(५)	(६)	(७)	(८)
१	जळगाव (जामोद)	१	६७	१	३	०	०
२	संग्रामपूर	२	८६	१	३	०	४
३	शेगाव	३	१५१	०	०	०	८
४	नांदुरा	१	७७	२	७	०	८
५	मलकापूर	३	१४१	१	३	०	२०
६	मोताळा	२	८१	१	३	०	०
७	खामगाव	५	२८९	०	०	०	४०
८	मेहकर	३	१२४	०	०	०	०
९	चिखली	२	१३६	१	३	०	४
१०	बुलढाणा	४	२४६	१	३	०	१६
११	देऊळगाव राजा	२	९३	१	३	०	०
१२	सिंदखेड राजा	३	१०१	०	०	०	४
१३	लोणार	२	७२	०	०	०	०
एकूण		३३	१६६४	९	२८	०	१०४

आधार : जिल्हा पोलिस अधिक्षक, बुलढाणा

तक्ता १०.१(अ)
अत्याचार झालेल्या महिलांबाबत नोंदविलेल्या गुन्ह्यांची संख्या

प्रकाशनाचे वर्ष : २०२५
संदर्भ वर्ष : २०२४-२५

जिल्हा : बुलढाणा

अ.क्र	तालुका	बलात्कार	अपहरण व पळवून नेणे	हुंडाबळी	लैंगिक अत्याचार	अनैतिक व्यापार	इतर
(१)	(२)	(३)	(४)	(५)	(६)	(७)	(८)
१	जळगाव (जामोद)	१	१	०	४	०	३३
२	संग्रामपूर	०	०	०	२	०	१३
३	शेगाव	११	०	०	०	४	४५
४	नांदुरा	२	०	०	३	०	१५
५	मलकापूर	४	०	१	०	०	३९
६	मोताळा	११	१०	०	४५	०	१५
७	खामगाव	११	३	२	५	०	७३
८	मेहकर	२	१	२	०	०	८०
९	चिखली	१५	१५	१	३४	०	३६
१०	बुलढाणा	१६	२३	०	४३	०	१९
११	देऊळगाव राजा	४	०	०	०	०	३८
१२	सिंदखेड राजा	०	०	०	०	०	१९
१३	लोणार	२	०	०	०	०	३३
एकूण		७९	५३	६	१३६	४	४५८

आधार : जिल्हा पोलिस अधिक्षक, बुलढाणा

तक्ता १०.१(ब)
अत्याचार झालेल्या बालकांबाबत नोंदविलेल्या गुन्हांची संख्या

जिल्हा : बुलढाणा

प्रकाशनाचे वर्ष : २०२५

संदर्भ वर्ष : २०२४-२५

अ.क्र	तालुका	खून		बालकांवरील बलात्कार	अपहरण व पळवून नेणे	परित्याग	इतर
		गभार्तील जीव	इतर				
(१)	(२)	(३)	(४)	(५)	(६)	(७)	(८)
१	जळगाव (जामोद)	०	०	६	८	०	११
२	संग्रामपूर	०	०	३	९	०	१०
३	शेगाव	०	०	६	१९	०	१६
४	नांदुरा	०	०	५	११	०	१
५	मलकापूर	०	०	४	२१	०	८
६	मोताळा	०	०	१८	११	०	१
७	खामगाव	०	०	८	१७	०	१७
८	मेहकर	०	०	८	१७	०	३
९	चिखली	०	०	२६	१७	०	०
१०	बुलडाणा	०	०	१९	२९	०	२
११	देऊळगाव राजा	०	०	४	९	०	४
१२	सिंदखेड राजा	०	०	३	१२	०	५
१३	लोणार	०	१	६	६	०	०
एकूण		०	१	११६	१८६	०	७८

आधार : जिल्हा पोलिस अधिक्षक, बुलढाणा

तक्ता १०.२

जिल्ह्यात कार्यरत विविध न्यायालये, त्यामधील न्यायाधीशांची संख्या व निकालात काढलेली प्रकरणे

प्रकाशनाचे वर्ष : २०२५

जिल्हा : बुलढाणा

संदर्भ वर्ष : २०२४-२५

अ. क्र.	न्यायालये	कार्यरत न्यायालये संख्या	न्यायाधीशांची संख्या		एकूण प्रकरणे	मूळ प्रकरणे (संख्या)		अपील प्रकरणे (संख्या)	
			मंजूर पदे	भरलेली पदे		नियमित	संकीर्ण	नियमित	संकीर्ण
(१)	(२)	(३)	(४)	(५)	(६)	(७)	(८)	(९)	(१०)
१	दिवाणी न्यायालय	८	८	८	२५६८९	८९४५	९३०२	१७१०	५७३२
२	फौजदारी न्यायालय	३९	३९	३९	८५५९८	२४३२६	५६४२४	९८९	३८५९
३	लोक न्यायालय	०	०	०	२६९६७	३२७९	२३६८८	०	०
४	कामगार न्यायालय	१	१	१	२८४	२१२	७२	०	०
५	औद्योगिक न्यायालय	१	१	१	३७५	२४४	३७	९४	०
६	कौटुंबिक न्यायालय	१	१	१	४३४	४३४	०	०	०
७	जिल्हा दंडाधिकारी तथा कार्यकारी दंडाधिकारी	२१	२१	२०	३७१७	०	३७१७	०	०
८	जिल्हा ग्राहक मंच	१	३	१	९९४	६५३	३४१	०	०

आधार : १. मुख्य जिल्हा व सत्र न्यायाधीश, , बुलढाणा २. जिल्हा न्यायालय, जिल्हा दंडाधिकारी व कार्यकारी दंडाधिकारी, बुलढाणा. ३. प्रबंधक, जिल्हा ग्राहक तक्रार निवारण न्यायमंच, बुलढाणा. ४. लोक आयुक्त, बुलढाणा ५. निबंधक, औद्योगिक न्यायालय, बुलढाणा , ६. निबंधक, कामगार न्यायालय, बुलढाणा ७. प्रमुख न्यायाधीश, कौटुंबिक न्यायालय, बुलढाणा

तक्ता १०.३
जिल्ह्यातील प्रकाशित झालेली वर्तमानपत्रे व नियतकालिके

जिल्हा : बुलढाणा

प्रकाशनाचे वर्ष : २०२५
संदर्भ वर्ष : २०२४-२५

अ.क्र	तालुका	दैनिक वर्तमान पत्रे आणि नियतकालिके (संख्या)					
		दैनिक	साप्ताहिक	पाक्षिक	मासिक	त्रैमासिक	वार्षिक
(१)	(२)	(३)	(४)	(५)	(६)	(७)	(८)
१	जळगाव (जामोद)	०	१	०	०	०	०
२	संग्रामपूर	०	०	०	०	०	०
३	शेगाव	२	३	०	०	०	०
४	नांदुरा	०	१	०	०	०	०
५	मलकापूर	०	१	०	०	०	०
६	मोताळा	०	२	०	०	०	०
७	खामगाव	५	०	०	०	०	०
८	मेहकर	०	०	०	०	०	०
९	चिखली	१	१	०	०	०	०
१०	बुलढाणा	१३	२०	०	०	०	०
११	देऊळगाव राजा	०	१	०	०	०	०
१२	सिंदखेड राजा	०	०	०	०	०	०
१३	लोणार	०	०	०	०	०	०
	एकूण	२१	३०	०	०	०	०

आधार : जिल्हा माहिती अधिकारी, बुलढाणा

तक्ता १०.४
चित्रपट गृहे, व्ही.डी.ओ. केंद्र आणि केबलधारक यांची आकडेवारी

प्रकाशनाचे वर्ष : २०२५

जिल्हा : बुलढाणा

संदर्भ वर्ष : २०२४-२५

अ.क्र	तालुका	कायम स्वरुपी चित्रपटगृहे		केबल ग्राहक संख्या	वसूल केलेला करमणूक कर (₹ हजार)
		संख्या	प्रत्येक खेळासाठी असलेली आसन क्षमता		
(१)	(२)	(३)	(४)	(५)	(६)
१	जळगाव (जामोद)	०	०	०	०
२	संग्रामपूर	०	०	०	०
३	शेगाव	०	०	०	०
४	नांदुरा	०	०	०	०
५	मलकापूर	२	९७१	०	०
६	मोताळा	०	०	०	०
७	खामगाव	२	१५४३	०	०
८	मेहकर	२	३२५	०	०
९	चिखली	२	६२५	०	०
१०	बुलढाणा	४	१०३२	०	०
११	देऊळगाव राजा	१	२६५	०	०
१२	सिंदखेड राजा	०	०	०	०
१३	लोणार	२	५५०	०	०
एकूण		१५	५३११	०	०

टीप : दिनांक १ जुलै २०१७ पासून राज्यात वस्तु व सेवा कर अधिनियम २०१७ लागू झाल्याने करमणूक कर वसुली बंद आहे. त्यामुळे वरील विवरणपत्रातील रकाना क्र. ५ व ६ ची माहिती निरंक आहे.

आधार : करमणूक शाखा, जिल्हाधिकारी कार्यालय बुलढाणा

तक्ता १०.५
लोकसभा निवडणूकीबाबतची आकडेवारी

जिल्हा : बुलढाणा

प्रकाशनाचे वर्ष : २०२५
संदर्भ वर्ष : २०२४-२५

अ.क्र.	मतदारसंघाचे नाव	एकूण मतदारांची संख्या	मतदान केलेल्या मतदारांची संख्या					मतदानाची टक्केवारी
			पुरुष	स्त्रिया	इतर	पोस्टल	एकूण	
(१)	(२)	(३)	(४)	(५)	(६)	(७)	(८)	(९)
१	बुलढाणा	१७८७०९५	६०३५५९	५०२३१६	१०	४३३९	१११०२२४	६२.१२
	लोकसभा एकूण	१७८७०९५	६०३५५९	५०२३१६	१०	४३३९	१११०२२४	६२.१२

पुढेचालु...

तक्ता १०.५
लोकसभा निवडणूकीबाबतची आकडेवारी

जिल्हा : बुलढाणा

प्रकाशनाचे वर्ष : २०२५
संदर्भ वर्ष : २०२४-२५

अ.क्र.	मतदारसंघाचे नाव	पक्षनिहाय मिळालेली मते (संख्या)						
		काँग्रेस आय	राष्ट्रवादी काँग्रेस पार्टी	राष्ट्रवादी काँग्रेस पार्टी(शरदचंद्र पवार	रिपब्लिक पार्टी (ए)	शिवसेना	शिवसेना (उध्दव बाळासाहेब ठाकरे)	भा.ज.पा.
(१)	(२)	(१०)	(११)	(१२)	(१३)	(१४)	(१५)	(१६)
१	बुलढाणा	०	०	०	२५३०	३४९८६७	३२०३८८	०
	लोकसभा एकूण	०	०	०	२५३०	३४९८६७	३२०३८८	०

पुढेचालु. . .

तक्ता १०.५
लोकसभा निवडणूकीबाबतची आकडेवारी

जिल्हा : बुलढाणा

प्रकाशनाचे वर्ष : २०२५
संदर्भ वर्ष : २०२४-२५

अ.क्र.	मतदारसंघाचे नाव	पक्षनिहाय मिळालेली मते (संख्या)					एकूण वैध मते (Form २० नुसार)
		बहुजन समाज पार्टी	म.न.से.	अपक्ष	इतर पक्ष	NOTA	
(१)	(२)	(१७)	(१८)	(१९)	(२०)	(२१)	(२२)
१	बुलढाणा	८२१८	०	३०३५८०	१२१७०९	३७८६	१११००७८
लोकसभा एकूण		८२१८	०	३०३५८०	१२१७०९	३७८६	१११००७८

आधार : जिल्हा निवडणूक अधिकारी, जिल्हाधिकरी कार्यालय बुलढाणा

तक्ता १०.५(अ)
विधानसभा निवडणूकीबाबतची आकडेवारी

जिल्हा : बुलढाणा

प्रकाशनाचे वर्ष : २०२५
संदर्भ वर्ष : २०२४-२५

अ.क्र.	मतदारसंघाचे नाव	एकूण मतदारांची संख्या	मतदान केलेल्या मतदारांची संख्या					मतदानाची टक्केवारी
			पुरुष	स्त्रिया	इतर	पोस्टल	एकूण	
(१)	(२)	(३)	(४)	(५)	(६)	(७)	(८)	(९)
१	जळगाव जामोद	३०६७८५	११९१६१	१०६१६२	३	२१६६	२२७४९२	७४.१५
२	मलकापुर	२८८७९२	१०८३२८	९६९०५	३	२४०६	२०७६४२	७१.९०
३	खामगाव	२९८३३२	१२००११	१०६५९५	१	२०५५	२२८६६२	७६.६५
४	मेहकर	३०६५८३	११०४७५	१००५३८	३	३२७२	२१४२८८	६९.९०
५	चिखली	३०६५०६	११३९६७	१०६३५६	०	३३२९	२२३६५२	७२.९७
६	बुलढाणा	३०८१९४	१००१२७	९१४८०	५	३४०७	१९५०१९	६३.२८
७	सिंदखेड राजा	३२४०७५	११९०१८	१०७७८६	१	३८५६	२३०६६१	७१.१८
विधानसभा एकूण		२१३९२६७	७९१०८७	७१५८२२	१६	२०४९१	१५२७४१६	७१.४०

पुढेचालु. . .

तक्ता १०.५(अ)
विधानसभा निवडणूकीबाबतची आकडेवारी

जिल्हा : बुलढाणा

प्रकाशनाचे वर्ष : २०२५
संदर्भ वर्ष : २०२४-२५

अ.क्र.	मतदारसंघाचे नाव	पक्षनिहाय मिळालेली मते (संख्या)						
		काँग्रेस आय	राष्ट्रवादी काँग्रेस पार्टी	राष्ट्रवादी काँग्रेस पार्टी(शरद चंद्र पवार	रिपब्लिक पार्टी (ए)	शिवसेना	शिवसेना (उध्दव बाळासाहेब ठाकरे)	भा.ज.पा.
(१)	(२)	(१०)	(११)	(१२)	(१३)	(१४)	(१५)	(१६)
१	जळगाव जामोद	८८५४७	०	०	०	०	०	१०७३१८
२	मलकापुर	८३५२४	०	०	०	०	०	१०९९२१
३	खामगाव	८५१२२	०	०	१७१	०	०	११०५९९
४	मेहकर	०	०	०	२९३	९९४२३	१०४२४२	०
५	चिखली	१०६०११	०	०	१३३	०	०	१०९२१२
६	बुलडाणा	०	०	०	०	९१६६०	९०८१९	०
७	सिंदखेड राजा	०	७३४१३	६८७६३	०	६०६३५	०	०
विधानसभा एकूण		३६३२०४	७३४१३	६८७६३	५९७	२५१७१८	१९५०६१	४३७०५०

पुढेचालु. . .

तक्ता १०.५(अ)
विधानसभा निवडणूकीबाबतची आकडेवारी

जिल्हा : बुलढाणा

प्रकाशनाचे वर्ष : २०२५
संदर्भ वर्ष : २०२४-२५

अ.क्र.	मतदारसंघाचे नाव	पक्षनिहाय मिळालेली मते (संख्या)					एकूण वैध मते (Form २० नुसार)
		बहुजन समाज पार्टी	म.न.से.	अपक्ष	इतर पक्ष	NOTA	
(१)	(२)	(१७)	(१८)	(१९)	(२०)	(२१)	(२२)
१	जळगाव जामोद	८००	०	१७९४	२७६३१	१३०४	२२७३९४
२	मलकापुर	७७६	०	१८६४	१०३५९	१०३६	२०७४८०
३	खामगाव	६५४	०	३१७३	२७६६४	११२१	२२८५०४
४	मेहकर	७३९	१२०२	५०४९	२७१३	४५६	२१४११७
५	चिखली	९७७	१३२३	३२६०	२१८७	३२१	२२३४२४
६	बुलढाणा	६५१	०	१९१४	८३७६	१३३६	१९४७५६
७	सिंदखेड राजा	०	०	३८४६	२३०७२	७३५	२३०४६४
विधानसभा एकूण		४५९७	२५२५	२०९००	१०२००२	६३०९	१५२६१३९

आधार : १. जिल्हा निवडणूक अधिकारी, जिल्हाधिकारी कार्यालय, बुलढाणा,

तक्ता १०.६
जिल्ह्यात गोळा करण्यात आलेला कर महसूल

जिल्हा : बुलढाणा

प्रकाशनाचे वर्ष : २०२५
संदर्भ वर्ष : २०२४-२५
(₹ लाख)

अ.क्र	बाब	२०२२-२३	२०२३-२४	२०२४-२५
(१)	(२)	(३)	(४)	(५)
१	मूल्यवर्धित कर (व्हॅट)	०.००	०.०१	०.००
२	मुद्रांक व नोंदणी शुल्क	५७.८०	९८.२२	५३.३०
३	राज्य उत्पादन शुल्क	०.६७	०.००	०.०१
४	विजेवरील शुल्क	०.००	०.००	०.००
५	करमणूक कर, विक्रेय वस्तू व सेवा यांवरील इतर कर व शुल्क	०.२७	०.२८	२.०४
६	वाहनांवरील कर	०.००	०.००	०.००
७	माल व उतारुंवरील कर	०.००	०.००	०.००
८	जमीन महसूल	२६७.४०	९९८.८९	७९६.९०
९	इतर महसूल	४८०१.७७	३७०४.९६	७३३.३८
१०	एकूण महसूल	५१२७.९१	४८०२.३६	१५८५.६३

टीप : सदर माहिती कोषवाहिनी या संकेतस्थळावरून देण्यात आलेली असून ती बरोबर असल्याचे संबंधीत यंत्रणेने कळविले आहे.

आधार : जिल्हा कोषागार अधिकारी, कोषागार कार्यालय बुलढाणा

तक्ता १०.७
जिल्ह्यात गोळा करण्यात आलेला कायदेनिहाय जमा महसूल
(मूल्यवर्धित कर आणि वस्तू व सेवा कर)

जिल्हा : बुलढाणा

प्रकाशनाचे वर्ष : २०२५
संदर्भ वर्ष : २०२४-२५
(₹ लाख)

अ.क्र	बाब	२०२३-२४		२०२४-२५	
		नोंदीत व्यापाऱ्यांची संख्या	जमा महसूल	नोंदीत व्यापाऱ्यांची संख्या	जमा महसूल
(१)	(२)	(३)	(४)	(५)	(६)
१	मुविका/ मूल्यवर्धित कर (व्हॅट) कायदा	६८०	६९५.००	४४२	११६७.४४
२	मोटार स्पिरिट टॅक्स (एमएसटी)	०	०.००	०	०.००
३	केंद्रीय विक्रीकर (सीएसटी) कायदा	९७	०.२१	१	०.००
४	ऊस खरेदी कर (एससीपीटी) कायदा	०	०.००	०	०.००
५	व्यवसाय कर कायदा	६७५०	१४९६.२३	६८९०	१५२१.१०
६	प्रवेश कर कायदा	०	०.००	०	०.००
७	ऐषाराम कर कायदा	०	०.००	०	०.००
८	एकूण व्हॅट (₹ लाख) (१ ते ७)	७५२७	२१९१.४४	७३३३	२६८८.५४
९	वस्तू व सेवा कर कायदा (एसजीएसटी + आयजीएसटी+मिळणारी भरपाई)	७७२२	१६६३.००	७८३४	१४२१.९०
१०	एकूण (व्हॅट+ जीएसटी) (₹ लाख) (८ +९)	१५२४९	३८५४.४४	१५१६७	४११०.४४

आधार : वस्तू व सेवा कर विभाग, महाराष्ट्र शासन

तक्ता १०.८
कोषागारात सादर झालेल्या देयकांचे तपशिल

जिल्हा : बुलढाणा

प्रकाशनाचे वर्ष : २०२५
संदर्भ वर्ष : २०२४-२५

अ.क्र.	कोषागार / उपकोषागाराचे नाव	एकूण कार्यालयांची संख्या	कोषागारात सादर झालेल्या देयकांची एकूण संख्या	पारित झालेल्या देयकांची संख्या	वर्षभरात खर्ची पडलेली एकूण रक्कम (₹ लाख)	प्राप्त झालेली एकूण चलने	एकूण जमा रक्कम (₹ लाख)
(१)	(२)	(३)	(४)	(५)	(६)	(७)	(८)
१	बुलढाणा	१३५	२३०७६	२०८५८	४२०६१४.५४	३०७८	५९६०२.१९
२	चिखली	१७	१५५४	१४०६	६५६३.७७	६९७	१०४.६०
३	देऊळगाव (राजा)	२२	१४८३	१४४९	४१३१.१३	५२८	१५६.०२
४	जळगाव जामोद	१७	१४५२	१४०९	२६५९.५०	३०३	१८३२.८८
५	खामगांव	४६	४५५३	२५२०	४४७४८.८३	१४०८	१०५९२.४४
६	मलकापूर	२३	१८१४	१८१४	५१८७.०६	६७०	३०५.१६
७	मेहकर	२६	२२१३	२०२१	१६२९.३०	६६४	५२.२३
८	लोणार	१६	१०२४	९९६	७८१७.६०	२०५	३१.८९
९	मोताळा	२७	१४०२	१३३१	४०४७८.१७	१६७	३४०.६३
१०	नांदुरा	१३	११३४	१०३९	३१६८.७८	२५५	७९१.४०
११	संग्रामपूर	१६	१२००	११३६	३३२९.२६	२०२	४४.२४
१२	शेगाव	१८	१५५८	१३९२	४४७०.२४	४७२	१८८.७५
१३	सिंदखेडराजा	१७	१२१२	११६५	६२५४.४६	३६८	३८३६.००
एकूण		३९३	४३६७५	३८५३६	५५१०५२.६३	९०१७	७७८७८.४३

टीप : सादर माहिती कोषवाहिनी या संकेतस्थळावरून देण्यात आलेली असून ती बरोबर असल्याचे संबंधीत यंत्रणेने कळविले आहे.
आधार : जिल्हा कोषागार अधिकारी, कोषागार कार्यालय बुलढाणा

तक्ता १०.९

जिल्ह्यातील पर्यटन स्थळांच्या विकासाबाबत सद्यस्थिती

जिल्हा : बुलढाणा

प्रकाशनाचे वर्ष : २०२५

संदर्भ वर्ष : २०२४-२५

(₹ लाख)

अ.क्र.	तालुका	पर्यटन स्थळांची वर्गवारी	पर्यटन स्थळांची संख्या	पर्यटन स्थळांच्या ठिकाणी मंजूर विकास कामे संख्या			पर्यटन स्थळांच्या ठिकाणी विकास कामावर झालेला खर्च (₹ लाखात)
				चालु वर्षाच्या सुरुवातीची अपूर्ण कामे	नवीन मंजूर कामे	एकुण कामे	
(१)	(२)	(३)	(४)	(५)	(६)	(७)	(८)
१	जळगाव (जामोद)	अ	०	०	०	०	०.००
		ब	०	०	०	०	०.००
		क	२	७	२	९	५५.६५
		ड	०	०	०	०	०.००
२	संग्रामपूर	अ	०	०	०	०	०.००
		ब	०	०	०	०	०.००
		क	६	१८	०	१८	२२.३५
		ड	०	०	०	०	०.००
३	शेगाव	अ	०	०	०	०	०.००
		ब	०	०	०	०	०.००
		क	३	६	०	६	१०.१२
		ड	०	०	०	०	०.००
४	नांदुरा	अ	०	०	०	०	०.००
		ब	०	०	०	०	०.००
		क	४	१	०	१	०.००
		ड	०	०	०	०	०.००
५	मलकापूर	अ	०	०	०	०	०.००
		ब	१	०	०	०	०.००
		क	७	१	३	४	३०.००
		ड	०	०	०	०	०.००
६	मोताळा	अ	०	०	०	०	०.००
		ब	०	०	०	०	०.००
		क	४	४	१	५	२०.९०
		ड	०	०	०	०	०.००
७	खामगाव	अ	०	०	०	०	०.००
		ब	१	०	०	०	०.००
		क	७	७	०	७	२९६.६१
		ड	०	०	०	०	०.००
८	मेहकर	अ	०	०	०	०	०.००
		ब	१	०	०	०	०.००
		क	१२	१४	०	१४	६६६.००

अ.क्र.	तालुका	पर्यटन स्थळांची वर्गवारी	पर्यटन स्थळांची संख्या	पर्यटन स्थळाच्या ठिकाणी मंजूर विकास कामे संख्या			पर्यटन स्थळाच्या ठिकाणी विकास कामावर झालेला खर्च (₹ लाखात)
				चालु वर्षाच्या सुरुवातीची अपूर्ण कामे	नवीन मंजूर कामे	एकूण कामे	
(१)	(२)	(३)	(४)	(५)	(६)	(७)	(८)
		ड	०	०	०	०	०.००
९	चिखली	अ	०	०	०	०	०.००
		ब	१	०	०	०	०.००
		क	३	३७	१९	५६	१११६.५०
		ड	०	०	०	०	०.००
१०	बुलडाणा	अ	०	०	०	०	०.००
		ब	१	०	०	०	०.००
		क	४	७	११	१८	४९१.१७
		ड	०	०	०	०	०.००
११	देऊळगाव राजा	अ	०	०	०	०	०.००
		ब	१	०	०	०	०.००
		क	२	३	०	३	५.२५
		ड	०	०	०	०	०.००
१२	सिंदखेड राजा	अ	०	०	०	०	०.००
		ब	१	०	०	०	०.००
		क	०	१०	८	१८	५.२५
		ड	०	०	०	०	०.००
१३	लोणार	अ	१	०	०	०	०.००
		ब	०	०	०	०	०.००
		क	१	६	०	६	१४९.०९
		ड	०	०	०	०	०.००
१४	एकूण	अ	१	०	०	०	०
		ब	७	०	०	०	०
		क	५५	१२१	४४	१६५	२८६९
		ड	०	०	०	०	०

आधार : जिल्हा नियोजन अधिकारी, जिल्हा नियोजन समिती, बुलडाणा

११

**जनगणना
(लोकसंख्या)**

तक्ता ११.१
लोकसंख्या विषयक निवडक आकडेवारी

जिल्हा : बुलढाणा

प्रकाशनाचे वर्ष : २०२५
संदर्भ वर्ष : २०११

अ.क्र.	तालुका		क्षेत्र चौ.कि.मी.	गावांची संख्या	शहरांची संख्या	लोकसंख्या		
						एकूण	पुरुष	स्त्रिया
(१)	(२)		(३)	(४)	(५)	(६)	(७)	(८)
१	जळगाव (जामोद)	ग्रामीण	५९७.२१	१२४	०	१२८३४७	६५४५८	६२८८९
		नागरी	३	०	१	२८२७६	१४५५०	१३७२६
२	संग्रामपूर	ग्रामीण	६२८.५४	१२२	०	१३७०९२	७०३६९	६६७२३
		नागरी	०	०	०	०	०	०
३	शेगाव	ग्रामीण	५१८.८५	७३	०	९६४४४	५०१२९	४६३१५
		नागरी	६	०	१	५९६७२	३०५४७	२९१२५
४	नांदुरा	ग्रामीण	५१७.७७	१११	०	१३१५९९	६७८०९	६३७९८
		नागरी	१७	०	१	४४४१९	२२८४८	२१५७१
५	मलकापूर	ग्रामीण	४५०.८८	७३	०	११०७९४	५७३०८	५३४८६
		नागरी	५	०	१	६७७४०	३४६९३	३३०४७
६	मोताळा	ग्रामीण	७७४.१२	१२३	०	१६६५९८	८५९८६	८०६१२
		नागरी	०	०	०	०	०	०
७	खामगाव	ग्रामीण	११९८.५१	१४९	०	२२६४५३	११७४७२	१०८९८१
		नागरी	१३	०	१	९४१९१	४८३६८	४५८२३
८	मेहकर	ग्रामीण	११०१.५९	१६०	०	२२३०६८	११५६१२	१०७४५६
		नागरी	७	०	१	४५२४८	२३२७४	२१९७४
९	चिखली	ग्रामीण	११०५.१	१४५	०	२२७४३२	११७५२८	१०९९०४
		नागरी	८	०	१	५७८८९	२९९७७	२७९१२
१०	बुलढाणा	ग्रामीण	७८३.१३	९७	०	२०६२४४	१०७५१८	९८७२६
		नागरी	१४	०	२	८०७४८	४१४४०	३९३०८
११	देऊळगाव राजा	ग्रामीण	४६८.१९	६४	०	९४५२३	४९४३६	४५०८७
		नागरी	८	०	१	३०८२७	१५९५४	१४८७३
१२	सिंदखेड राजा	ग्रामीण	७३३.४	११३	०	१५९८६९	८३४७०	७६३९९
		नागरी	३९	०	१	१६४३४	८५५३	७८८१
१३	लोणार	ग्रामीण	६६२.९५	९०	०	१२८९३५	६७१५५	६१७८०
		नागरी	१	०	१	२३४१६	१२११४	११३०२
एकूण		ग्रामीण	९५४०.२४	१४४४	०	२०३७३९८	१०५५२४२	९८२१५६
		नागरी	१२०.७६	०	१२	५४८८६०	२८२३१८	२६६५४२

पुढेचालु...

तक्ता ११.१
लोकसंख्या विषयक निवडक आकडेवारी

प्रकाशनाचे वर्ष : २०२५
संदर्भ वर्ष : २०११

जिल्हा : बुलढाणा

अ.क्र.	तालुका		कुटूंबांची संख्या (२०११)	लोकसंख्येची घनता (प्रति चौ.कि.मी)	स्त्री-पुरुष प्रमाण	प्रक्षेपित लोकसंख्या (१ ऑक्टोबर २०२४)
(१)	(२)	(२)	(३)	(१०)	(११)	(१२)
१	जळगाव (जामोद)	ग्रामीण	२८४६६	२१४	९६०	१३६१३८.६४७७
		नागरी	५३९५	८४४०	९४३	३४८५१.००२२७
२	संग्रामपूर	ग्रामीण	३०५९०	२१८	९४८	१४५४१४.५३६३
		नागरी	०	०	०	०
३	शेगाव	ग्रामीण	२१७२०	१८५	९२३	१०२२९८.८९०८
		नागरी	१२०३१	१०२३५	९५३	७३५४७.४९६३८
४	नांदुरा	ग्रामीण	३०२८३	२५४	९४०	१३९५८८.०६९
		नागरी	८७७५	२५९९	९४४	५४७४७.७२४९३
५	मलकापूर	ग्रामीण	२५६०८	२४५	९३३	११७५२०.०४५९
		नागरी	१२८७९	१३२३०	९५२	८३४९१.५४३८६
६	मोताळा	ग्रामीण	३६३३४	२१५	९३७	१७६७११.७७६९
		नागरी	०	०	०	०
७	खामगाव	ग्रामीण	५१०२३	१८८	९२७	२४०२००.४३४६
		नागरी	१९१८५	७०५०	९४७	११६०९३.१७९९
८	मेहकर	ग्रामीण	४९४०६	२०२	९२९	२३६६०९.९३९२
		नागरी	९०६८	६९६१	९४४	५५७६९.४९१८३
९	चिखली	ग्रामीण	५०८७५	२०५	९३५	२४१२३८.८६७४
		नागरी	११८६४	७३२७	९३१	७१३४९.८९६४
१०	बुलडाणा	ग्रामीण	४३८११	२६३	९१८	२१८७६४.५९३३
		नागरी	१७०३६	५९३७	९४८	९९५२४.२८६७३
११	देऊळगाव राजा	ग्रामीण	२००५७	२०१	९१२	१००२६१.२७१४
		नागरी	५९७२	३९२२	९३२	३७९९५.१८४८६
१२	सिंदखेड राजा	ग्रामीण	३४६६८	२१७	९१५	१६९५७४.२७४९
		नागरी	३३७७	४१६	९२१	२०२५५.३८८७२
१३	लोणार	ग्रामीण	२८४४३	१९४	९१९	१३६७६२.३४३८
		नागरी	४६३८	३५४७८	९३२	२८८६०.९०९२३
एकूण		ग्रामीण	४५१२८४	२१३	९३०	२१६१०८३.६९१
		नागरी	११०२२०	४५४५	९४४	६७६४८६.१०५१

सदर आकडेवारी जनगणना २०११ नुसार आहे.

आधार : भारताचे महानिबंधक कार्यालय

तक्ता ११.२
जिल्ह्यातील मागासवर्गीयांची लोकसंख्या

प्रकाशनाचे वर्ष : २०२५
संदर्भ वर्ष : २०११

जिल्हा : बुलडाणा

अ. क्र.	तालुका	मागासवर्गीय लोकसंख्या						मागासवर्गीय लोकसंख्येचे एकूण लोकसंख्येतील प्रमाण	
		अनुसूचित जाती			अनुसूचित जमाती			अनुसूचित जाती	अनुसूचित जमाती
		एकूण	पुरुष	स्त्रिया	एकूण	पुरुष	स्त्रिया		
(१)	(२)	(३)	(४)	(५)	(६)	(७)	(८)	(९)	(१०)
१	जळगाव (जामोद)	२१४२२	१०९१३	१०५०९	२२१७२	११४२१	१०७५१	१३.६८	१४.१६
२	संग्रामपूर	२२२०१	११३७५	१०८२६	१९६५२	१००२१	९६३१	१६.१९	१४.३३
३	शेगाव	३११४०	१६०६६	१५०७४	३९७३	२०४०	१९३३	१९.९५	२.५४
४	नांदुरा	२७१७५	१३८४३	१३३३२	८७५९	४४६६	४२९३	१५.४४	४.९८
५	मलकापूर	२२५२५	११५५५	१०९७०	८७९०	४५२३	४२६७	१२.६२	४.९२
६	मोताळा	२७३९८	१४०४७	१३३५१	११७४८	६१२९	५६१९	१६.४५	७.०५
७	खामगाव	६०३०२	३१२०५	२९०९७	९६४६	४९२९	४७१७	१८.८१	३.०१
८	मेहकर	५७३६९	२९३१८	२८०५१	१३१७६	६५८२	६५९४	२१.३८	४.९१
९	चिखली	५७५३२	२९२६६	२८२६६	७८६३	३९६२	३९०१	२०.१६	२.७६
१०	बुलडाणा	५२९२४	२६९९७	२५९२७	१०६९५	५७५५	४९४०	१८.४४	३.७३
११	देऊळगाव राजा	२५७०६	१३१८३	१२५२३	१२२३	६३३	५९०	२०.५१	०.९८
१२	सिंदखेड राजा	३७८९७	१९५३४	१८३६३	११७७	६१५	५६२	२१.५	०.६७
१३	लोणार	२७३०४	१४१४३	१३१६१	५९६३	३०७७	२८८६	१७.९२	३.९१
	एकूण	४७०८९५	२४१४४५	२२९४५०	१२४८३७	६४१५३	६०६८४	१८.२१	४.८३

सदर आकडेवारी जनगणना २०११ नुसार आहे.

आधार : भारताचे महानिबंधक कार्यालय

तक्ता ११.३
लोकसंख्या आणि वृद्धिदर

प्रकाशनाचे वर्ष : २०२५
संदर्भ वर्ष : २०११

जिल्हा : बुलढाणा

अ.क्र	जन गणना वर्ष	ग्रामीण /नागरी	लोकसंख्या					दशवार्षिक वृद्धीदर			वार्षिक चक्रवाढ वृद्धीदर		
			एकूण	पुरुष	स्त्रिया	अनुसूचित जाती	अनुसूचित जमाती	सर्व साधारण	अनुसूचित जाती	अनुसूचित जमाती	सर्व साधारण	अनुसूचित जाती	अनुसूचित जमाती
(१)	(२)	(३)	(४)	(५)	(६)	(७)	(८)	(९)	(१०)	(११)	(१२)	(१३)	(१४)
१	१९६१	एकूण	१०५९६९८	५४१०२६	५१८६७२	०	०	२१.८४	उ. ना.	उ. ना.	१.९८	उ. ना.	उ. ना.
		ग्रामीण	८८४२६०	४४८८४५	४३५४१५	उ. ना.	उ. ना.	२१.७३	उ. ना.	उ. ना.	१.९७	उ. ना.	उ. ना.
		नागरी	१७५४३८	९२१८१	८३२५७	उ. ना.	उ. ना.	२२.३८	उ. ना.	उ. ना.	२.०२	उ. ना.	उ. ना.
२	१९७१	एकूण	१२६२९७८	६४६३०३	६१६६७५	०	०	१९.१८	उ. ना.	उ. ना.	१.९२	उ. ना.	उ. ना.
		ग्रामीण	१०४११७०	५२९७५८	५११४१२	उ. ना.	उ. ना.	१७.७४	उ. ना.	उ. ना.	१.७६	उ. ना.	उ. ना.
		नागरी	२२१८०८	११६५४५	१०५२६३	उ. ना.	उ. ना.	२६.४३	उ. ना.	उ. ना.	२.६९	उ. ना.	उ. ना.
३	१९८१	एकूण	१५०८७७७	७७०८३३	७३७९४४	९३२२७	६६४५७	१९.४६	उ. ना.	उ. ना.	१.९५	उ. ना.	उ. ना.
		ग्रामीण	१२२९७९१	६२५९८८	६०३८०३	७६७७२	६२७५५	१८.१२	उ. ना.	उ. ना.	१.८२	उ. ना.	उ. ना.
		नागरी	२७८९८६	१४४८४५	१३४१४१	१६४५५	३७०२	२५.७८	उ. ना.	उ. ना.	२.५७	उ. ना.	उ. ना.
४	१९९१	एकूण	१८८६२९९	९६६०१७	९२०२८२	२१६६८७	९५३८९	२५.०२	१३२.४३	४३.५३	२.५	उ. ना.	उ. ना.
		ग्रामीण	१४९७९६४	७६५१०७	७३२८५७	१७९२३२	८९४२३	२१.८१	१३३.४६	४२.५	२.१८	उ. ना.	उ. ना.
		नागरी	३८८३३५	२००९१०	१८७४२५	३७४५५	५९६६	३९.२	१२७.६२	६१.१६	३.९१	उ. ना.	उ. ना.
५	२००१	एकूण	२२३२४८०	११४७४०३	१०८५०७७	२४१६२३	११५१५६	१८.३५	११.५१	२०.७२	१.८३	१.१६	२.११
		ग्रामीण	१७५९०९७	९०२४४५	८५६६५२	१९५७६५	१०५९३५	१७.४३	९.२२	१८.४७	१.७४	०.८९	१.८
		नागरी	४७३३८३	२४४९५८	२२८४२५	४५८५८	९२२१	२१.९	२२.४३	५४.५६	२.१९	२.१६	५.५९
६	२०११	एकूण	२५८६२५८	१३३७५६०	१२४८६९८	४७०८९५	१२४८३७	१५.८५	९४.८९	८.४१	१.५८	९.४९	०.८४
		ग्रामीण	२०३७३९८	१०५५२४२	९८२१५६	३९५१३७	११६१७६	१५.८२	१०१.८४	९.६७	१.५८	१०.१८	०.९७
		नागरी	५४८८६०	२८२३१८	२६६५४२	७५७५८	८६६१	१५.९४	६५.२	-६.०७	१.५९	६.५२	-०.६१

सदर आकडेवारी जनगणना २०११ नुसार आहे.

आधार : भारताचे महानिबंधक कार्यालय

तक्ता ११.४
शहरांची वर्गवारी आणि त्यांची लोकसंख्या

प्रकाशनाचे वर्ष : २०२५
संदर्भ वर्ष : २०११

जिल्हा : बुलढाणा

अ. क्र.	शहराचे नाव	शहराचे वर्गीकरण	लोकसंख्या			लोकसंख्या वाढीचा दशवार्षिक वृद्धीदर (टक्के)
			एकूण	पुरुष	स्त्रिया	
(१)	(२)	(३)	(४)	(५)	(६)	(७)
१	जळगाव जामोद	क वर्ग न.पा.	२८२७६	१४५५०	१३७२६	८.०
२	शेगाव	ब वर्ग न.पा.	५९६७२	३०५४७	२९१२५	१४.०
३	नांदुरा	क वर्ग न.पा.	४४४१९	२२८४८	२१५७१	१९.०
४	मलकापुर	ब वर्ग न.पा.	६७७४०	३४६९३	३३०४७	११.०
५	खामगाव	ब वर्ग न.पा.	९४१९१	४८३६८	४५८२३	६.०
६	मेहकर	क वर्ग न.पा.	४५२४८	२३२७४	२१९७४	२०.०
७	चिखली	ब वर्ग न.पा.	५७८८९	२९९७७	२७९१२	२०.०
८	बुलढाणा	क वर्ग न.पा.	६७४३१	३४५०२	३२९२९	७.०
९	सुंदरखेड	गणना शहर	१३३१७	६९३८	६३७९	-
१०	देउळगाव राजा	क वर्ग न.पा.	३०८२७	१५९५४	१४८७३	२६.०
११	सिंदखेड राजा	क वर्ग न.पा.	१६४३४	८५५३	७८८१	१८.०
१२	लोणार	क वर्ग न.पा.	२३४१६	१२११४	११३०२	१७.०
एकूण नागरी			५४८८६०	२८२३१८	२६६५४२	१५.९४

सदर आकडेवारी जनगणना २०११ नुसार आहे.

आधार : आधार : भारताचे महानिबंधक कार्यालय

तक्ता ११.५

मुख्य व सीमांतिक काम करणाऱ्यांचे उद्योग गटनिहाय वर्गीकरण

प्रकाशनाचे वर्ष : २०२५

संदर्भ वर्ष : २०११

जिल्हा : बुलढाणा

अ. क्र.	तालुका	मुख्य काम करणारे					सीमांतिक काम करणारे				
		शेतकरी	शेतमजूर	वस्तूनिर्माण, सेवा दुरुस्त्या व घरघुती उद्योग	इतर काम करणारे	एकूण	शेतकरी	शेतमजूर	वस्तूनिर्माण, सेवा दुरुस्त्या व घरघुती उद्योग	इतर काम करणारे	एकूण
(१)	(२)	(३)	(४)	(५)	(६)	(७)	(८)	(९)	(१०)	(११)	(१२)
१	जळगाव (जामोद)	२०५५२	३७५७८	४१८	६९५३	६५५०१	११९४	५०६१	११४	९२८	७२९७
२	संग्रामपूर	१७८०६	४०६८९	५६०	३८११	६२८६६	८६३	४४०६	२०३	६८४	६१५६
३	शेगाव	१३७७१	३३५१६	५४१	१३७७४	६१६०२	१०७०	४८२४	१११	१०८२	७०८७
४	नांदुरा	२१५५८	३९२७४	५५६	१०९५४	७२३४२	१३१९	४९१७	१२४	११५९	७५१९
५	मलकापूर	२०५३६	२९५५८	७०६	२००९८	७०८९८	७५७	२८३६	१६५	२५५८	६३१६
६	मोताळा	२७६३०	३८९२०	५५४	६९६५	७४०६९	१९३७	५८१७	१०१	९३२	८७८७
७	खामगाव	३०७३५	५६३१२	१३४९	३५२४८	१२३६४४	१९९८	६९५३	२७०	३८५७	१३०७८
८	मेहकर	३९७९३	६३६३३	१५५७	१६९९५	१२१९७८	२६५२	८३१०	३८२	१८९९	१३२४३
९	चिखली	४२५६४	६४१६८	१२१८	२१२७९	१२९२२९	२३६३	५३३९	२२३	२४७९	१०४०४
१०	बुलढाणा	३३६३७	५०५११	१४३९	२९६७४	११५२६१	१८७२	५४१३	३४२	३०८२	१०७०९
११	देऊळगा व राजा	२५७६३	१९५९१	६२७	११०७३	५७०५४	९२८	१४१७	९५	९९३	३४३३
१२	सिंदखेड राजा	४३३२८	३१११६	८४५	९२१३	८४५०२	१८२४	४८१७	२९९	१२२५	८१६५
१३	लोणार	२६३१०	३३१०४	७५५	८४२७	६८५९६	२६८७	५१४७	२१६	१८५५	९९०५
एकूण		३६३९८३	५३७९७०	१११२५	१९४४६४	११०७५४२	२१४६४	६५२५७	२६४५	२२७३३	११२०९९

पुढेचालु...

तक्ता ११.५
मुख्य व सीमांतिक काम करणाऱ्यांचे उद्योग गटनिहाय वर्गीकरण

प्रकाशनाचे वर्ष : २०२५
संदर्भ वर्ष : २०११

जिल्हा : बुलढाणा

अ. क्र.	तालुका	काम करणाऱ्यांचे वर्गीकरण			
		मुख्य व सिमांतिक काम करणारे एकूण	काम करणाऱ्यांची एकूण लोकसंख्येशी टक्केवारी	एकूण काम न करणारे	काम न करणाऱ्यांची एकूण लोकसंख्येशी टक्केवारी
(१)	(२)	(१३)	(१४)	(१५)	(१६)
१	जळगाव (जामोद)	७२७९८	४६.४८	८३८२५	५३.५२
२	संग्रामपूर	६९०२२	५०.३५	६८०७०	४९.६५
३	शोगाव	६८६८९	४४	८७४२७	५६
४	नांदुरा	७९८६१	४५.३७	९६१५७	५४.६३
५	मलकापूर	७७२१४	४३.२५	१०१३२०	५६.७५
६	मोताळा	८२८५६	४९.७३	८३७४२	५०.२७
७	खामगाव	१३६७२२	४२.६४	१८३९२२	५७.३६
८	मेहकर	१३५२२१	५०.४	१३३०९५	४९.६
९	चिखली	१३९६३३	४८.९४	१४५६८८	५१.०६
१०	बुलढाणा	१२५९७०	४३.८९	१६१०२२	५६.११
११	देऊळगाव राजा	६०४८७	४८.२५	६४८६३	५१.७५
१२	सिंदखेड राजा	९२६६७	५२.५६	८३६३६	४७.४४
१३	लोणार	७८५०१	५१.५३	७३८५०	४८.४७
	एकूण	१२१९६४१	४७.१६	१३६६६१७	५२.८४

सदर आकडेवारी जनगणना २०११ नुसार आहे.

आधार : भारताचे महानिबंधक कार्यालय

तक्ता ११.६
धर्म व वयोगटानुसार लोकसंख्या

प्रकाशनाचे वर्ष : २०२५
संदर्भ वर्ष : २०११

जिल्हा : बुलढाणा

अ.क्र	बाब	ग्रामीण		नागरी		एकूण	
		पुरुष	स्त्री	पुरुष	स्त्री	पुरुष	स्त्री
(१)	(२)	(३)	(४)	(५)	(६)	(७)	(८)
धर्मानुसार							
१	बौध्द	१५९८७६	१५०८९२	२७०९१	२६३७०	१८६९६७	१७७२६२
२	ख्रिश्चन	१०६४	९२१	७७१	७७५	१८३५	१६९६
३	हिंदू	७८६८१०	७२९८०९	१६९६३९	१५९१६६	९५६४४९	८८८९७५
४	जैन	२२६३	२००५	४०७२	३९०२	६३३५	५९०७
५	मुस्लिम	१०२७०६	९६०९५	७९८८६	७५५४९	१८२५९२	१७१६४४
६	शीख	४८३	४३२	४०१	३५२	८८४	७८४
७	इतर	२०४०	२००२	४५८	४२८	२४९८	२४३०
८	अनिर्देशित						
सर्व धर्म (एकूण)		१०५५२४२	९८२१५६	२८२३१८	२६६५४२	१३३७५६०	१२४८६९८
वयोगटानुसार (वर्षे)							
१	०-६	१४३०५१	१२१९१९	३६०२१	३११३४	१७९०७२	१५३०५३
२	७-१४	१७०९३३	१५३१७७	४५६३४	३९९१४	२१६५६७	१९३०९१
३	१५-१९	१०७८२१	९३६७८	२८८५९	२६००४	१३६६८०	११९६८२
४	२०-२४	१०६१४९	९१४४१	२७७६५	२६३५१	१३३९१४	११७७९२
५	२५-२९	८९७९३	८०२२२	२४०३७	२३५५४	११३८३०	१०३७७६
६	३०-३४	७३५८९	७०१०२	२०४९२	२०८०९	९४०८१	९०९११
७	३५-३९	६७१८७	६५३०३	१९८९१	१९७७९	८७०७८	८५०८२
८	४०-४९	११३२९३	१०७२४१	३३५५६	३०५९८	१४६८४९	१३७८३९
९	५०-५९	७८४४६	७५९१५	२२०५०	१९९७५	१००४९६	९५८९०
१०	६० वर्षावरील	१०३२२१	१२१६६३	२३६७७	२८१२४	१२६८९८	१४९७८७
११	वय अनिर्देशित	१७५९	१४९५	३३६	३००	२०९५	१७९५
सर्व वयोगट (एकूण)		१०५५२४२	९८२१५६	२८२३१८	२६६५४२	१३३७५६०	१२४८६९८

सदर आकडेवारी जनगणना २०११ नुसार आहे.

आधार : भारताचे महानिबंधक कार्यालय

तक्ता ११.७
वहिती धारणेचा प्रकार आणि क्षेत्रफळ गटानुसार वर्गिकरण

प्रकाशनाचे वर्ष : २०२५
संदर्भ वर्ष : २०१५-१६

जिल्हा : बुलढाणा

अ.क्र.	बाब		क्षेत्र गट हेक्टर (आकारमान गट)							
			० ते ०.४९	०.५० ते ०.९९	१.०० ते १.९९	२.०० ते ४.९९	५.०० ते ९.९९	१०.०० ते २०.००	२०.० व अधिक	एकूण
(१)	(२)	(२)	(३)	(४)	(५)	(६)	(७)	(८)	(९)	(१०)
१	वैयक्तिक धारण	(संख्या)	७४३३२	१२९५७२	१७५०४२	८६०४३	८११०	७८८	७८	४७३९६५
		(क्षेत्र हे.)	२४०३९.२९	१०११६४.७९	२४६५५०.४०	२३९७६३.५२	५२६६२.९९	१०७१८.२१	२९१३.८०	६७७८१३.००
२	संयुक्त धारण	(संख्या)	३६५५	४५५९	५३६७	२४००	२६८	५८	११	१६३१८
		(क्षेत्र हे.)	१२११.४१	३६०६.१४	८०८३.५३	६९२०.१४	१७०८.९८	७३५.३७	४३६.७९	२२७०२.३६
३	संस्था धारण	(संख्या)	६१	८०	२१४	२५७	१५५	७९	२९	८७५
		(क्षेत्र हे.)	२१.०६	५७.३५	२९२.७९	८३६.५३	१११४.५६	१२१०.०४	१७३७.५३	५२६९.८६
४	एकूण धारण	(संख्या)	७८०४८	१३४२११	१८०६२३	८८७००	८५३३	९२५	११८	४९११५८
		(क्षेत्र हे.)	२५२७१.७६	१०४८२८.२८	२५४९२६.७२	२४७५२०.१९	५५४८६.५३	१२६६३.६२	५०८८.१२	७०५७८५.२२
५	पूर्णपणे ओलिता खालील धारण	(संख्या)	उ. ना.	उ. ना.	उ. ना.	उ. ना.	उ. ना.	उ. ना.	उ. ना.	
		(क्षेत्र हे.)	उ. ना.	उ. ना.	उ. ना.	उ. ना.	उ. ना.	उ. ना.	उ. ना.	०.००
६	पूर्णपणे जिराईत धारण	(संख्या)	उ. ना.	उ. ना.	उ. ना.	उ. ना.	उ. ना.	उ. ना.	उ. ना.	
		(क्षेत्र हे.)	उ. ना.	उ. ना.	उ. ना.	उ. ना.	उ. ना.	उ. ना.	उ. ना.	०.००
७	अंशतः ओलिता खालील धारण	(संख्या)	उ. ना.	उ. ना.	उ. ना.	उ. ना.	उ. ना.	उ. ना.	उ. ना.	
		(क्षेत्र हे.)	उ. ना.	उ. ना.	उ. ना.	उ. ना.	उ. ना.	उ. ना.	उ. ना.	०.००
एकूण पिका खालील क्षेत्र		(संख्या)	उ. ना.	उ. ना.	उ. ना.	उ. ना.	उ. ना.	उ. ना.	उ. ना.	
		(क्षेत्र हे.)	उ. ना.	उ. ना.	उ. ना.	उ. ना.	उ. ना.	उ. ना.	उ. ना.	०.००

आधार : कृषि गणना २०१५-१६

तक्ता ११.८(अ)
जिल्ह्यातील पशुधन (विदेशी / संकरित गाई व बैल)

प्रकाशनाचे वर्ष : २०२५
संदर्भ वर्ष : २०१९

जिल्हा : बुलढाणा

अ. क्र.	तालुका	विदेशी गायी व बैल संख्या					
		एक वर्षापर्यंतच्या गायी	एक ते अडीच वर्षापर्यंतच्या गायी	अडीच वर्षावरील गायी	दीड वर्षापर्यंतचे बैल	दीड वर्षावरील बैल	एकूण विदेशी गायी व बैल संख्या
(१)	(२)	(३)	(४)	(५)	(६)	(७)	(८)
१	जळगाव (जामोद)	२२	१८	१४१	६	८०	२६७
२	संग्रामपूर	९५	१०८	३२१	३८	६२	६२४
३	शेगाव	३८	२७	८५	१७	३१	१९८
४	नांदुरा	२२०	१६७	५२८	०	९	९२४
५	मलकापूर	१०३	१०८	५४०	३५	१३१	९१७
६	मोताळा	५३	९७	४६६	४	४०	६६०
७	खामगाव	१३८	३२०	७०५	३०	१३	१२०६
८	मेहकर	२३४	१८६	५५३	४९	१७५	११९७
९	चिखली	६९	३४	१७९	९	२१	३१२
१०	बुलढाणा	३७३	११५	६३९	२०	३०	११७७
११	देऊळगाव राजा	३६४	१८३	११७१	१७	२३	१७५८
१२	सिंदखेड राजा	१६	१८	१४६	३	१०	१९३
१३	लोणार	५१	२९	१३४	३७	५४	३०५
जिल्हा एकूण		१७७६	१४१०	५६०८	२६५	६७९	९७३८

पुढेचालू...

तक्ता ११.८(अ)
जिल्ह्यातील पशुधन (विदेशी / संकरित गाई व बैल)

प्रकाशनाचे वर्ष : २०२५
संदर्भ वर्ष : २०१९

जिल्हा : बुलढाणा

अ. क्र.	तालुका	संकरित गायी व बैल संख्या					एकूण संकरित गायी व बैल संख्या
		एक वर्षापर्यंतच्या गायी	एक ते अडीच वर्षापर्यंतच्या गायी	अडीच वर्षावरील गायी	दीड वर्षापर्यंतचे बैल	दीड वर्षावरील बैल	
(१)	(२)	(९)	(१०)	(११)	(१२)	(१३)	(१४)
१	जळगाव (जामोद)	४६	१५	१४३	१६	४५	२६५
२	संग्रामपूर	५६	५९	१८३	४६	१६	३६०
३	शेगाव	८४	४८	२२५	२३	३८	४१८
४	नांदुरा	१९८१	११७३	५१४६	३१८	४०९	९०२७
५	मलकापूर	३२१	३८७	१५६३	१५०	९२	२५१३
६	मोताळा	७१३	६१६	३३७९	२४	९९	४८३१
७	खामगाव	१९५	१७०	६४८	२७	३०	१०७०
८	मेहकर	३२१	२२२	११३९	१२९	१३८२	३१९३
९	चिखली	१०८५	८३४	२५७१	४३८	१४८०	६४०८
१०	बुलढाणा	१३८२	६४६	४२५९	३९१	९४०	७६१८
११	देऊळगाव राजा	११४५	७४७	२९२२	१९५	७३२	५७४१
१२	सिंदखेड राजा	१३४	८६	३६७	३१	१४	६३२
१३	लोणार	५३	४७	१७५	४६	९०	४११
जिल्हा एकूण		७५१६	५०५०	२२७२०	१८३४	५३६७	४२४८७

पुढेचालु. . .

तक्ता ११.८(अ)
जिल्ह्यातील पशुधन (विदेशी / संकरित गाई व बैल)

प्रकाशनाचे वर्ष : २०२५
संदर्भ वर्ष : २०१९

जिल्हा : बुलढाणा

अ. क्र.	तालुका	इतर संकरित विदेशी गायी व बैल संख्या					
		एक वर्षापर्यंतच्या गायी	एक ते अडीच वर्षापर्यंतच्या गायी	अडीच वर्षावरील गायी	दीड वर्षापर्यंतचे बैल	दीड वर्षावरील बैल	एकूण इतर संकरित विदेशी गायी व बैल संख्या
(१)	(२)	(१५)	(१६)	(१७)	(१८)	(१९)	(२०)
१	जळगाव (जामोद)	१	५	२५	२४	९९	१५४
२	संग्रामपूर	०	०	०	०	६	६
३	शेगाव	२	०	१०	४	०	१६
४	नांदुरा	२	१	६	०	६	१५
५	मलकापूर	०	०	१९	१	३०	५०
६	मोताळा	१	०	९	०	१९	२९
७	खामगाव	२५	३५	३७८	१८	४९	५०५
८	मेहकर	३१	२३	३६	२१	२९	१४०
९	चिखली	२	१	२५	२	१६	४६
१०	बुलढाणा	१०	३	२५	५	२६	६९
११	देऊळगाव राजा	५२	७३	१८६	७१	२५०	६३२
१२	सिंदखेड राजा	१	१	७	१	५	१५
१३	लोणार	०	०	१	४	१	६
जिल्हा एकूण		१२७	१४२	७२७	१५१	५३६	१६८३

पुढेचालु...

तक्ता ११.८(अ)
जिल्ह्यातील पशुधन (विदेशी / संकरित गाई व बैल)

प्रकाशनाचे वर्ष : २०२५
संदर्भ वर्ष : २०१९

जिल्हा : बुलढाणा

अ. क्र.	तालुका	देशी गायी व बैल संख्या					
		एक वर्षापर्यंतच्या गायी	एक ते तीन वर्षापर्यंतच्या गायी	तीन वर्षावरील गायी	दोन वर्षापर्यंतचे बैल	दोन वर्षावरील बैल	एकूण देशी गायी व बैल संख्या
(१)	(२)	(२१)	(२२)	(२३)	(२४)	(२५)	(२६)
१	जळगाव (जामोद)	२३	४२	१५८	३	५३	२७९
२	संग्रामपूर	७७	४८	२३५	५४	५९	४७३
३	शेगाव	११५	११८	३२७	५७	८६	७०३
४	नांदुरा	१०७	७०	१८७	४१	६३	४६८
५	मलकापूर	१३८	१५२	३८५	९०	१५६	९२१
६	मोताळा	३८	१६	१०५	१०	१५६	३२५
७	खामगाव	१०६	१३०	३७३	२४	५५	६८८
८	मेहकर	४२१	२३०	९१७	१२२	७५२	२४४२
९	चिखली	१५१	१४०	१२१०	१००	८३७	२४३८
१०	बुलढाणा	८३	१२१	३८४	५३	१६६	८०७
११	देऊळगाव राजा	१२९	१२१	३१७	४९	२०१	८१७
१२	सिंदखेड राजा	३९	४४	१०२	११	३६	२३२
१३	लोणार	१४०	२६२	५०४	६७	३४८	१३२१
जिल्हा एकूण		१५६७	१४९४	५२०४	६८१	२९६८	११९१४

पुढेचालु. . .

तक्ता ११.८(अ)
जिल्ह्यातील पशुधन (विदेशी / संकरित गाई व बैल)

जिल्हा : बुलढाणा

प्रकाशनाचे वर्ष : २०२५
संदर्भ वर्ष : २०१९

अ. क्र.	तालुका	अवर्गीकृत गायी व बैल संख्या						एकूण गायी व बैल (स्तंभ क्र. ८ + १४ + २० + २६ + ३२)
		एक वर्षापर्यंतच्या गायी	एक ते तीन वर्षापर्यंतच्या गायी	तीन वर्षावरील गायी	दोन वर्षापर्यंतचे बैल	दोन वर्षावरील बैल	एकूण अवर्गीकृत गायी व बैल संख्या	
(१)	(२)	(२७)	(२८)	(२९)	(३०)	(३१)	(३२)	(३३)
१	जळगाव (जामोद)	२४९७	२४९५	९६९४	१८८४	१०२९९	२६८६९	२७८३४
२	संग्रामपूर	२९७१	२५५५	९२९७	३२५६	११३८९	२९४६८	३०९३१
३	शेगाव	३२२२	१६५२	९४३६	२८५१	१०२७३	२७४३४	२८७६९
४	नांदुरा	२६०७	१९४०	७०१७	१९०७	९९४७	२३४१८	३३८५२
५	मलकापूर	१२७६	१२९५	४६६९	१५५८	१०५९२	१९३९०	२३७९१
६	मोताळा	२०६४	१३४३	७०५०	१२११	१५९८०	२७६४८	३३४९३
७	खामगाव	८६८७	९५१७	२६९९१	५१४२	१८१४५	६८४८२	७१९५१
८	मेहकर	५०५०	३८६९	१६१३६	३४०६	१३५१९	४१९८०	४८९५२
९	चिखली	३२८०	२२६३	१०६६९	३२६६	१३३६१	३२८३९	४२०४३
१०	बुलढाणा	१७३८	१६३७	६३५८	२२५५	१०४८८	२२४७६	३२१४७
११	देऊळगाव राजा	१३३८	९६६	३५५२	११०७	१०५७७	१७५४०	२६४८८
१२	सिंदखेड राजा	२३४१	१५३३	८०८९	२८८४	१६७२६	३१५७३	३२६४५
१३	लोणार	३१४५	२६२०	६०३९	४६३७	१०१४९	२६५९०	२८६३३
जिल्हा एकूण		४०२१६	३३६८५	१२४९९७	३५३६४	१६१४४५	३९५७०७	४६१५२९

आधार : पशु गणना २०१९

तक्ता ११.८(ब)
जिल्हातील पशुधन (म्हशी / रेडे)

प्रकाशनाचे वर्ष : २०२५
संदर्भ वर्ष : २०१९

जिल्हा : बुलढाणा

अ. क्र.	तालुका	देशी म्हशी व रेडे संख्या					
		एक वर्षापर्यंतच्या म्हशी	एक ते तीन वर्षापर्यंतच्या म्हशी	तीन वर्षावरील म्हशी	दोन वर्षापर्यंतचे रेडे	दोन वर्षावरील रेडे	एकूण देशी म्हशी व रेडे संख्या
(१)	(२)	(३)	(४)	(५)	(६)	(७)	(८)
१	जळगाव (जामोद)	३६	३५	१८६	४	३३	२९४
२	संग्रामपूर	५४	६४	२५२	२२	७	३९९
३	शेगाव	१५६	११९	६३८	२७	१६	९५६
४	नांदुरा	३३७	२३७	९४९	१३	७	१५४३
५	मलकापूर	३८३	६७४	२३१५	३५	१७	३४२४
६	मोताळा	१२४	३४०	६४६	१	१०	११२१
७	खामगाव	५३०	४२३	२१४९	२३	१५	३१४०
८	मेहकर	१४६४	७६१	३९५१	१०६	६५	६३४७
९	चिखली	६६३	५७४	२३७९	९७	४४	३७५७
१०	बुलढाणा	८५२	५०६	३०५५	९८	२६	४५३७
११	देऊळगाव राजा	१३३८	१२००	४३९९	१२५	१०१	७१६३
१२	सिंदखेड राजा	९१	३९	२८५	१२	४	४३१
१३	लोणार	३५८	२२५	९२५	६४	२१	१५९३
जिल्हा एकूण		६३८६	५१९७	२२१२९	६२७	३६६	३४७०५

पुढेचालु. . .

तक्ता ११.८(ब)
जिल्ह्यातील पशुधन (म्हशी / रेडे)

प्रकाशनाचे वर्ष : २०२५
संदर्भ वर्ष : २०१९

जिल्हा : बुलढाणा

अ. क्र.	तालुका	अवर्गीकृत म्हशी व रेडे संख्या						एकूण म्हशी व रेडे संख्या
		एक वर्षापर्यंतच्या म्हशी	एक ते तीन वर्षापर्यंतच्या म्हशी	तीन वर्षावरील म्हशी	दोन वर्षापर्यंतचे रेडे	दोन वर्षावरील रेडे	एकूण अवर्गीकृत म्हशी व रेडे संख्या	
(१)	(२)	(९)	(१०)	(११)	(१२)	(१३)	(१४)	(१५)
१	जळगाव (जामोद)	८८६	९७५	४२९९	१४०	२२७	६५२७	६८२१
२	संग्रामपूर	११७८	१२२८	४१८२	१६१	९५	६८४४	७२४३
३	शोगाव	१०९७	६१५	३४२०	१३८	६९	५३३९	६२९५
४	नांदुरा	१९८६	१८४५	५७४८	१३६	११६	९८३१	११३७४
५	मलकापूर	१०४९	१२०८	४१६७	१५५	१०५	६६८४	१०१०८
६	मोताळा	१०६०	८७२	४८०१	६३	१४०	६९३६	८०५७
७	खामगाव	१७७४	२४४६	८५१४	१८६	१८९	१३१०९	१६२४९
८	मेहकर	२३२३	१५०७	६६६८	१८२	८१	१०७६१	१७१०८
९	चिखली	१७६७	११४४	५१२४	१६१	६१	८२५७	१२०१४
१०	बुलढाणा	८५७	६८७	३६४१	२८३	२५	५४९३	१००३०
११	देऊळगाव राजा	४३२	३१८	९७८	५१	२७	१८०६	८९६९
१२	सिंदखेड राजा	१५०५	१०४१	४४६६	३२७	७७	७४१६	७८४७
१३	लोणार	२८८९	१८८७	५२१३	२६१	१९०	१०४४०	१२०३३
	जिल्हा एकूण	१८८०३	१५७७३	६१२२१	२२४४	१४०२	९९४४३	१३४१४८

आधार : पशु गणना २०१९

तक्ता ११.८ (क)
जिल्ह्यातील एकूण पशुधन

प्रकाशनाचे वर्ष : २०२५
संदर्भ वर्ष : २०१९

जिल्हा : बुलढाणा

अ. क्र.	तालुका	गायी व बैल (तक्ता ११.८ (अ) स्तंभ क्र. ३३)	म्हशी व रेडे (तक्ता ११.८ (ब) स्तंभ क्र. १५)	मेंढया	बकऱ्या	घोडे, शिंगरे व खेचरे	गाढवे	इतर पशुधन (डुकरे, उंट)	एकूण पशुधन
(१)	(२)	(३)	(४)	(५)	(६)	(७)	(८)	(९)	(१०)
१	जळगाव (जामोद)	२७८३४	६८२१	१३५३	१८८४२	२०	४	२८७	५५१६१
२	संग्रामपूर	३०९३१	७२४३	३४८१	१८६४९	२१	२२	१७५	६०५२२
३	शेगाव	२८७६९	६२९५	९५२	१५८१९	३४	४२	७०	५१९८१
४	नांदुरा	३३८५२	११३७४	१७५८	१८२५०	९	५६	०	६५२९९
५	मलकापूर	२३७९१	१०१०८	१४८२	१६४३३	२२	२३	९२	५१९५१
६	मोताळा	३३४९३	८०५७	३९६८१	२७९७३	३९	२१	५०३	१०९७६७
७	खामगाव	७१९५१	१६२४९	५४८९४	६२४८८	३१	२६	३८	२०५६७७
८	मेहकर	४८९५२	१७१०८	६९३	३५४३१	४१	६५	६४८	१०२९३८
९	चिखली	४२०४३	१२०१४	४५८७	४३४०१	३९	४२	३८१	१०२५०७
१०	बुलढाणा	३२१४७	१००३०	९०५१	३६८३१	५५	४	११८९	८९३०७
११	देऊळगाव राजा	२६४८८	८९६९	४६३२	२४५४७	२५	२०	३१४	६४९९५
१२	सिंदखेड राजा	३२६४५	७८४७	१९३८	२९१२१	२३	१	७०९	७२२८४
१३	लोणार	२८६३३	१२०३३	७७८	१६९०४	२८	२	८५०	५९२२८
जिल्हा एकूण		४६१५२९	१३४१४८	१२५२८०	३६४६८९	३८७	३२८	५२५६	१०९१६१७

आधार : पशु गणना २०१९

तक्ता ११.८(ड)
जिल्ह्यातील एकूण कुक्कट पक्षी

प्रकाशनाचे वर्ष : २०२५
संदर्भ वर्ष : २०१९

जिल्हा : बुलढाणा

अ. क्र.	तालुका	कोंबड्या			बदके			इतर कुक्कुट पक्षी (टर्की, क्वेल व इतर कुक्कुट पालन केंद्रातील पक्षी)	एकूण कुक्कुट पक्षी
		व्यवसायिक	परसातील	एकूण	व्यवसायिक	परसातील	एकूण		
(१)	(२)	(३)	(४)	(५)	(६)	(७)	(८)	(९)	(१०)
१	जळगाव (जामोद)	०	२२२०	२२२०	०	२०	२०	८६	२३२६
२	संग्रामपूर	०	९०८५	९०८५	०	०	०	९	९०९४
३	शेगाव	५५	५०७८	५१३३	०	३६	३६	२	५१७१
४	नांदुरा	०	५८८१	५८८१	०	१५	१५	३१	५९२७
५	मलकापूर	०	१३०३९	१३०३९	०	०	०	३३९	१३३७८
६	मोताळा	१४	८८५६	८८७०	०	११	११	५६१	९४४२
७	खामगाव	०	१५९४२	१५९४२	०	१५	१५	१७०७	१७६६४
८	मेहकर	४९६	२६७५९	२७२५५	०	४१	४१	३००	२७५९६
९	चिखली	६५८५०	४४२४५	११००९५	०	५	५	३९७	११०४९७
१०	बुलढाणा	४३५६	७६२२७	८०५८३	०	२९४	२९४	७९	८०९५६
११	देऊळगाव राजा	२५८६७	४२३७३	६८२४०	०	०	०	०	६८२४०
१२	सिंदखेड राजा	०	३७८२७	३७८२७	०	०	०	१९०१	३९७२८
१३	लोणार	०	६९५८	६९५८	०	२४	२४	३१२०	१०१०२
जिल्हा एकूण		९६६३८	२९४४९०	३९११२८	०	४६१	४६१	८५३२	४००१२१

आधार : पशु गणना २०१९

तक्ता ११.१
कृषी व बिगर-कृषी उद्योग

प्रकाशनाचे वर्ष : २०२५
संदर्भ वर्ष : २०१३

जिल्हा : बुलढाणा

अ. क्र.	बाब	कृषी आस्थापना			बिगर-कृषी आस्थापना			कृषी व बिगर-कृषी एकूण आस्थापना		
		ग्रामीण	नागरी	एकूण	ग्रामीण	नागरी	एकूण	ग्रामीण	नागरी	एकूण
(१)	(२)	(३)	(४)	(५)	(६)	(७)	(८)	(९)	(१०)	(११)
१.आस्थापनांची संख्या										
१.१	विना वेतनी कामगार असलेल्या	१३२६०.००	३५६.००	१३६१६.००	४१०७७.००	१८८६१.००	५९९३८.००	५४३३७.००	१९२१७.००	७३५५४.००
१.२	किमान एकतरी वेतनी कामगार असलेल्या	९२१.००	१७०.००	१०९१.००	९४५०.००	१०८७७.००	२०३२७.००	१०३७१.००	११०४७.००	२१४१८.००
१.३	एकूण	१४१८१.००	५२६.००	१४७०७.००	५०५२७.००	२९७३८.००	८०२६५.००	६४७०८.००	३०२६४.००	९४९७२.००
२.मालकीच्या प्रकारानुसार आस्थापना										
२.१	सहकारी	१.००	१.००	२.००	१४०.००	६२.००	२०२.००	१४१.००	६३.००	२०४.००
२.२	सार्वजनिक	१०७.००	७.००	११४.००	३३६८.००	१०६७.००	४४३५.००	३४७५.००	१०७४.००	४५४९.००
२.३	खाजगी	१४०७३.००	५१८.००	१४५९१.००	४७०१९.००	२८६०९.००	७५६२८.००	६१०९२.००	२९१२७.००	९०२१९.००
३.मालकाच्या सामाजिक गटानुसार आस्थापना (एकूणशी टक्केवारी)										
३.१	अनुसूचित जाती	१४.००	५.५१	१३.०५	८.३२	६.३१	७.५८	९.४२	६.३०	८.४२
३.२	अनुसूचित जमाती	५.३०	१.७१	५.१७	३.८२	१.७०	३.०३	४.१४	१.७०	३.३७
४	जागेविरहित कार्यान्वित असलेल्या आस्थापना (एकूणशी टक्केवारी)	१६.३३	३४.४१	१६.९८	१८.५१	१७.३९	१८.०९	१८.०३	१७.६८	१७.९२
५.सर्वसाधारणपणे काम करणाऱ्या कामगारांची संख्या										
५.१	एकूण कामगार	१६५६६.००	९८४.००	१७५५०.००	८८२५६.००	६३४८३.००	१५१७३९.००	१०४८२२.००	६४४६७.००	१६९२८९.००
५.२	वेतनावर काम करणारे कामगार	११८१.००	३०२.००	१४८३.००	३७४६२.००	३०७२५.००	६८१८७.००	३८६४३.००	३१०२७.००	६९६७०.००
५.३	वेतनावरील कामगारांची एकूण कामगारांशी टक्केवारी	७.१३	३०.६९	८.४५	४२.४५	४८.४०	४४.९४	३६.८७	४८.१३	४१.१५
५.४	कामगारांची प्रति आस्थापना सरासरी संख्या	१.१७	१.८७	१.१९	१.७५	२.१३	१.८९	१.६२	२.१३	१.७८

टिप - सदर आकडेवारी सहावी आर्थिक गणना - २०१३ नुसार आहे.

आधार : अर्थ व सांख्यिकी संचालनालय, मुंबई

तक्ता :- ११.१०

ढोबळ कार्यस्थितीनुसार आस्थापनांची आणि नियमित काम करणा-या कामगारांची संख्या

प्रकाशनाचे वर्ष : २०२५

जिल्हा : बुलढाणा

संदर्भ वर्ष : २०१३

अ. क्र.	ढोबळ कार्यस्थिती संकेतांक	ढोबळ कार्यस्थिती	ग्रामीण		नागरी		एकूण	
			आस्थापना	कामगार	आस्थापना	कामगार	आस्थापना	कामगार
(१)	(२)	(३)	(४)	(५)	(६)	(७)	(८)	(९)
१	१	कृषी	१४१८१	१६५६६	५२६	९८४	१४७०७	१७५५०
२	५	खाणकाम व दगडकाम	२६४	११२४	६८	२१९	३३२	१३४३
३	६	वस्तुनिर्माण	१३३०९	२७४६२	५३५४	९५४३	१८६६३	३७००५
४	०७ व ०८	वीज, गॅस आणि पाणी पुरवठा	१३३	४२१	११०	३८३	२४३	८०४
५	९	बांधकाम	६९०	११६८	६०१	१३३८	१२९१	२५०६
६	१०	विक्री, देखभाल व दुरुस्ती	८६९	१४२०	१२२१	२७४२	२०९०	४१६२
७	११	घाऊक व्यापार	६८५	११५६	८२३	१९७८	१५०८	३१३४
८	१२	किरकोळ व्यापार	१५४७४	१८८३८	१०४४०	१६८२५	२५९१४	३५६६३
९	१३	वाहतुक आणि साठवण (टपाल व कुरियर कार्यासह)	१३९८	३१५०	१३७१	४०४९	२७६९	७१९९
१०	१४	उपाहारगृहे आणि हॉटेल्स	६४२३	७४५४	१४५२	२५९६	७८७५	१००५०
११	१५	माहिती व दळणवळण (संगणक प्रणाली, सल्ला व तत्संबंधीत सेवासह)	१६०	२३०	३३३	७१३	४९३	९४३
१२	१६	वित्तीय व विमा कार्य	३५०	१२२३	५८१	२८७३	९३१	४०९६
१३	१७	स्थावर मालमत्तेसंबंधी कार्य	३२	५२	५९	८२	९१	१३४
१४	१८	व्यवसायिक, वैज्ञानिक व तांत्रिक कार्य (जाहीरात, पणन, संशोधन, आणि पशुचिकित्सक कार्य यासहित)	४१४	५३४	५४५	८४६	९५९	१३८०
१५	१९	प्रशासकीय व आधार सेवा कार्य (ट्रॅव्हल एजन्सी, रोजगाविषयक कार्य व अधिवेशन व व्यापार प्रदर्शने आयोजित करणे यासह)	४६४	८१२	३३२	१४२०	७९६	२२३२
१६	२०	शैक्षणिक	२३५५	१२६९८	६२६	५३४१	२९८१	१८०३९
१७	२१	मानवी आरोग्य व सामाजिक कार्य (निवासी व बिगर निवासी शुषुश्रा केंद्रासह)	१६२३	२८१३	१४१८	३९२४	३०४१	६७३७
१८	२२	कला, करमणूक, क्रिडा व मनोरंजन (अवैध जुगार व पैज लावणे वगळून)	३४५	५८९	२६५	४८८	६१०	१०७७
१९	२३	इतर सेवाकार्य (इतरत्र वर्गीकृत केली नसलेली)	५५३९	७११२	४१२९	८१२३	९६६८	१५२३५
२०	२४	बिगर- कृषी सेवाकार्य (एकूण)	५०५२७	८८२५६	२९७२८	६३४८३	८०२५५	१५१७३९
२१	२५	कृषी व बिगर-कृषी सेवाकार्य (एकूण)	६४७०८	१०४८२२	३०२५४	६४४६७	९४९६२	१६९२८९

टिप — सदर आकडेवारी सहावी आर्थिक गणना — २०१३ नुसार आहे.

आधार : अर्थ व सांख्यिकी संचालनालय, मुंबई

जिल्ह्यातील महत्वपूर्ण घडामोडी

जिल्ह्यातील उद्योग व औद्योगिक महत्व

बुलडाणा जिल्ह्यात खामगांव, देऊळगांव राजा, मलकापुर, चिखली व बुलडाणा परिसरात औद्योगिक वसाहती आहेत. हिंदुस्थान युनिलिव्हर कंपनीचा साबण व परफ्यूम निर्मिती कारखाना खामगांव येथे आहे. जिल्ह्यात बांधकामासाठी लागणारा दगड मोठ्या प्रमाणात सापडत असल्याने काही ठिकाणी स्टोन क्रशर कारखाने आहेत. जिल्ह्यात कृषी क्षेत्राशी निगडित दालमिल, तेलगिरणी व शुद्धीकरण कारखाने, जिनिंग-प्रेसिंग व खते इ. उद्योग आहेत. तसेच इतर लघुउद्योग व व्यवसाय औद्योगिक वसाहतीत दिसून येतात. कृषी उत्पन्न बाजार समित्यांमार्फत मोठ्या प्रमाणात कृषी उत्पादनांचे व्यवहार केले जातात.

स्वातंत्र्य संग्रामातील स्वातंत्र्य सेनानी व शौर्यचक्र पदक धारक शुरविर

देशाच्या स्वातंत्र्य आंदोलन पर्वात बुलडाणा जिल्ह्यातील नामवंत देशभक्त व स्वातंत्र्य सेनानी आघाडीवर होते. देशाच्या स्वातंत्र्य संग्रामात बुलडाण्याचे श्री.सिध्देश्वर गणेश मोरे व मलकापुरचे पुंडलिक मराठा यांना हौतात्म्य प्राप्त झाले. तसेच १९४७ ला भारत स्वातंत्र्य होईपर्यंत अनेक देशभक्तांनी व स्वातंत्र्य सैनिकांनी स्वातंत्र्य संग्रामात सक्रीय भाग घेऊन कारावास पत्करून जिल्ह्यातील चळवळ अखंडीत चालू ठेवली होती.

हवलदार बाहेकर रमेश चंद्रभान यांनी जून २००१ मध्ये जिल्हा पुंछ मध्ये आतंकवाद्यांशी लढताना धैर्य, पराक्रम आणि उत्कृष्ट युद्ध रणनीतीचे प्रदर्शन केले आहे. त्यामुळे त्यांना महामहीम राष्ट्रपती यांनी शौर्य चक्र देऊन सन्मानित करण्यात आले आहे. याशिवाय बुलडाणा जिल्ह्यातील अनेक शुरविर सैनिकांनी देशसेवार्थ विरमरण पत्करले आहे.

जिल्ह्यातील पर्यटन व धार्मिक स्थळे



राजमाता जिजाऊ जन्मस्थळ, सिंदखेड राजा

हिंदवी साम्राज्याचे संस्थापक छत्रपती शिवाजी महाराजांच्या मातोश्री राजमाता जिजाऊ यांचा जन्म बुलडाणा जिल्ह्यातील सिंदखेड राजा येथील भुईकोट राजवाड्यामध्ये झाला. आकर्षक भव्य प्रवेशद्वार असणा-या ह्या राजवाडा वास्तूसमोरच राजे लखुजीराव जाधवांचे समाधीस्थळ आहे. या परिसरात नीलकण्ठेश्वराचे प्राचीन मंदिर व ८व्या ते १० व्या शतकातील अतिप्राचीन असे हेमाडपंथी रामेश्वर मंदिर आहे. यासोबतच परिसरात मोतीतलाव व चांदणी तलाव देखील आहेत. शासनामार्फत सिंदखेड राजा विकास आराखडा तयार करून विविध प्रकारची कामे करण्याचे नियोजन करण्यात येत आहे.

लोणार सरोवर



लोणारचे सरोवर बुलडाणा जिल्ह्यातले खा-या पाण्याचे एक सरोवर आहे. याची निर्मिती एका उल्केमुळे झाली असून हे बेसाल्ट खडकातील एकमेव मोठे आघाती विवर आहे. हे खा-या पाण्याचे आणि अल्कधर्मी सरोवर आहे. या परिसरात अंदाजे बाराशे वर्षापूर्वीची मंदिरे आहेत. त्यातील १५ मंदिरे विवरातच आहेत. शासनामार्फत लोणार

विकास आराखडा तयार करण्यात आला असून लोणार सरोवराचे जतन, संवर्धन, संरक्षण व विकास इ. बाबीच्या अनुषंगाने विविध कामांना शासन स्तरावरून मंजूरी प्राप्त आहे व कामांची अंमलबजावणी प्रगतीत आहे.



संत गजानन महाराज समाधी मंदिर, शेगांव

शेगाव नगरीत श्री संत गजानन महाराजांचे समाधी मंदिर असून परिसराच्या उत्तर व पश्चिम दिशेस दोन भव्य प्रवेशद्वारे आहेत. समाधी मंदिराच्या बाहेरील बाजूस नानाविध देवीदेवतांची अप्रतिम शिल्पे कोरण्यात आली आहेत. शेगाव परिसरात 'आनंदसागर' या तलावाची

निर्मिती करण्यात आली असून तलावाच्या आजुबाजूस भव्य प्रवेशद्वार, मनोहारी उद्यान व अध्यात्मिक केंद्र निर्माण करण्यात आले आहे. शासनामार्फत शेगांव विकास आराखडा तयार करून शेगांव क्षेत्रात विविध सोई-सुविधा निर्माण करण्यासाठी अनेक प्रकारची कामे करण्यात आली आहेत.



ज्ञानगंगा अभयारण्य

ज्ञानगंगा अभयारण्य हे बुलडाणा जिल्ह्यातील बुलडाणा खामगांव राज्य मार्गास लागून असलेल्या २०५ चौ.कि.मी. क्षेत्रात पसरले आहे. या अभयारण्याच्या क्षेत्रात असलेले बोथा गाव जुने वनग्राम आहे. या अभयारण्यात अस्वल, हरिण, नीलगाय, रानडुकर, बिबट इ. वन्यप्राणी तसेच मोर, पोपट,

तितर, बटर, कावळा, चिमणी यासह अनेक पक्षी आढळून येतात. ज्ञानगंगा वन्यजीव अभयारण्य पाहणीसाठी अनेक पर्यटक येथे भेट देत असतात.



गिरडा परिसर

बुलडाणा जिल्हा मुख्यालयापासून अवघ्या १६ कि.मी. अंतरावर अर्जिठा लेणी मार्गावर गिरडा हे गाव आहे. प्राचीन महादेव मंदिरामुळे या गावाला जुनी ओळख आहे. पांडव वनवासात असताना अर्जुनाने बाण मारून येथे पिण्याच्या पाण्याचा स्रोत निर्माण केला. त्यातून पाच

झरे निर्माण झाले. तेच पाणी गोमुखातून आजपर्यंत अव्याहतपणे बाहेर पडते, अशी आख्यायिका सांगितली जाते. पंचझरीचा निसर्गरम्य परिसर आणि त्याचे धार्मिक महत्त्व लक्षात घेत अध्यात्मिक पर्यटनाची जोड मिळाल्यामुळे या परिसरात सहलीचे आयोजनही केले जाते.

सैलानी बाबा दर्गा

चिखली तालुक्यातील पिंपळगाव सरावयी येथे सैलानी बाबांचा दर्गा आहे. या ठिकाणी होळी नंतर फार मोठी यात्रा भरते. या यात्रेत देशाच्या विविध भागातून सर्व जाती धर्माचे सुमारे चार ते पाच लाख यात्रेकरू येत असतात. येथे राष्ट्रीय एकात्मतेचे दर्शन घडते.



बौद्ध विहार गारडगाव

खामगांव शहरापासून जवळ असलेल्या गारडगाव येथे बौद्ध विहाराची सुंदर व प्रेक्षणीय इमारत आहे. येथे बौद्ध धर्मगुरू श्री दलाई लामा यांच्या हस्ते भगवान बुद्धांच्या मुर्तीची प्राणप्रतिष्ठा करण्यात आली आहे.

राजूर घाट



बुलडाणा शहराला लागून असलेल्या बुलडाणा मलकापूर रस्त्यावरील राजूर घाट निसर्ग सौंदर्याने बहरलेला असून परिसरातील असलेल्या विविध मंदिरे, नदी, नाल्यामुळे निसर्गाच्या सौंदर्यात भर पडली आहे. या ठिकाणाहून सुर्योदय तसेच सुर्यास्ताचे दर्शन घेताना वेगळी अनुभूती मिळते. राजूर घाटाच्या निसर्गरम्य परिसरात तिरुमला येथील बालाजीची प्रतिकृती असलेले बालाजीचे

भव्य मंदिर आहे. बालाजी मंदिराच्या प्रांगणात हनुमानाची २१ फुट उंच मुर्ती आहे. राजूरघाटाच्या निसर्गरम्य परिसराजवळच धम्म गिरी आहे.



बालाजी, मेहकर

मेहकर तालुका हा अजिंठा पर्वतरांगामध्ये स्थित असून शहराजवळ पैनगंगा नदी वाहते. मेहकर येथे भगवान शारंगधर बालाजीचे मंदिर १२० वर्षाहून जुने आहे. बालाजीच्या शिल्पसोबत सापडलेल्या तांबे, पितळ, सोने या धातूत कोरलेले शिलालेख व जडजवाहिर आता ब्रिटीश संग्रहालय, इंग्लंडमध्ये आहेत. हे आशिया खंडातील बालाजीचे सर्वात मोठे शिल्प असून ही मुर्ती एकाच काळ्या दगडात बनविली आहे. येथे दरवर्षी उत्सव होत असतो.



बालाजी, देऊळगाव राजा

देऊळगांव राजा येथे जुने बालाजी मंदिर असून ते महाराष्ट्राचे 'तिरुपति' म्हणूनही ओळखले जाते. सन १६६५ मध्ये राजे जगदेवराव जाधव यांनी हे मंदिर बांधले आहे. दरवर्षी आक्टोबर महिन्यात येथे 'बालाजी महाराज यात्रा' नावाचा एक स्थानिक उत्सव होतो. 'लाथा मंडपोत्सव' हे या यात्रेचे प्रमुख आकर्षण असते.

अंबाबरवा अभयारण्य

अंबाबरवा नावाचे अभयारण्य हे बुलडाणा जिल्ह्यातील संग्रामपूर तालुक्यात सुमारे १२७ चौ.कि.मी. क्षेत्रात पसरले आहे. जिल्ह्यातील सातपुडा पर्वत रांगामध्ये, मध्यप्रदेश व मेळघाटच्या सिमावर्ती भागात असलेले हे अभयारण्य नैसर्गिक वैविध्यपूर्ण संपत्तीचे वरदान असून जिल्ह्यातील प्रमुख वन पर्यटन केंद्र म्हणून ओळखले जाते.



श्री क्षेत्र बुधनेश्वर, मठ

श्री क्षेत्र बुधनेश्वर येथे पैनगंगा नदीचे उगमस्थान आहे. आख्यायिका नुसार पैनगंगाचे महात्म्य असे आहे की, पूर्वी एकेकाळी सह्याद्री पर्वतावर गंगाजलाने भरलेला ब्रम्हदेवाचा कमंडलू सांडला. तेव्हापासून हे स्थान कुंडीका तीर्थ या नावाने प्रसिद्ध आहे. येथे एक शिलामय गृह आहे.



हनुमान मुर्ती, नांदूरा

नांदूरा शहराजवळ राष्ट्रीय महामार्ग क्र.६ लगत १०५ फूट उंचीची सर्वात मोठी भगवान हनुमानाची मुर्ती आहे. भगवान हनुमानाची मुर्ती पांढ-या संगमरवरी खडकाची असून भगवान हनुमानाच्या हाताला गदा आहे आणि उजवा हात भाविकांना आशिर्वाद देत आहे. येथे मोठ्या प्रमाणात भाविक दर्शनासाठी येत असतात.



रेणुका देवी, चिखली

चिखली शहरात रेणुका देवीचे मंदिर असून रेणुका देवी चिखलीची देवता आहे. चैत्र पौर्णिमेच्या दिवशी येथे यात्रा आयोजित केली जाते. चिखली मध्ये, जुन्या शहरात शिवमंदिर असून येथे महाजनचे जुने लाकूड आणि खडकांमध्ये तयार केलेले १०० पेक्षा जास्त खोल्या असलेले एक मोठे घर आहे.
