



महाराष्ट्र शासन

जिल्हा सामाजिक व आर्थिक समालोचन २०२५

जिल्हा - जालना



जिल्हा सांख्यिकी कार्यालय, जालना
अर्थ व सांख्यिकी संचालनालय,
(नियोजन विभाग)
महाराष्ट्र शासन, मुंबई

प्रस्तावना

दरवर्षीप्रमाणे सन २०२४-२५ या वर्षाकरिता जिल्हा सामाजिक व आर्थिक समालोचन सन २०२५ हे प्रकाशन जिल्हा सांख्यिकी कार्यालय, जालना या कार्यालयामार्फत तयार करण्यात आले आहे. या प्रकाशनात प्रामुख्याने तीन भागांचा समावेश असून पहिल्या भागात जिल्ह्याच्या भौगोलिक माहितीसह काही ठळक बाबी तसेच जालना जिल्हा व महाराष्ट्राची माहिती दृष्टिक्षेपात देण्यात आलेली आहे. जिल्ह्यातील विविध विभागांची माहिती सांख्यिकीय आकडेवारी तक्त्यांच्या स्वरूपात दुसऱ्या विभागात देण्यात आलेली आहे, तर तिसऱ्या भागात गणना विषयक माहितीचे सांख्यिकीय तक्ते देण्यात आलेले आहेत. सदरील प्रकाशनात समाविष्ट विविध शासकीय/ निमशासकीय कार्यालयातील एकत्रित सांख्यिकी माहितीचा उपयोग जिल्ह्यातील शासकीय/ निमशासकीय, खाजगी संस्था, विद्यार्थी, संशोधक, नागरीकांना निश्चितपणे होईल अशी अपेक्षा आहे.

या प्रकाशनात अद्ययावत माहिती देण्याच्या प्रयत्नांमुळे काही तक्त्यांमध्ये अस्थायी स्वरूपाची आकडेवारी देण्यात आली आहे. अंतिम माहिती प्राप्त झाल्यावर अशा आकडेवारी मध्ये बदल होण्याची शक्यता आहे.

या प्रकाशनासाठी जिल्ह्यातील विविध शासकीय कार्यालये, स्थानिक स्वराज्य संस्था व कृषि उत्पन्न बाजार समित्या या कार्यालयांनी प्रकाशनातील माहिती देऊन या कार्यालयास वेळोवेळी सहकार्य केले आहे. यास्तव मा. जिल्हाधिकारी, जालना, मा.मुख्य कार्यकारी अधिकारी, जिल्हा परिषद, जालना व जिल्ह्यातील सर्व संबंधित कार्यालय प्रमुख आणि त्यांचे सहकारी यांचे जिल्हा सांख्यिकी कार्यालय कृपाभिलाषी असून सर्वांचे आभार मानत आहे.

अर्थ व सांख्यिकी संचालनालयाच्या मा.आयुक्त महोदया, मा.संचालक महोदय, मुख्य कार्यालयातील अधिकारी व कर्मचारी तसेच प्रादेशिक कार्यालयाचे मा.सहसंचालक, अधिकारी व कर्मचारी यांनी या प्रकाशनासाठी वेळोवेळी मार्गदर्शन करून बहुमोल सहकार्य केले आहे. तसेच या कार्यालयातील श्री.संजय घोडके (प्रभारी सांख्यिकी अधिकारी), श्री.स्वप्निल बावने (सांख्यिकी सहायक), श्री.मंगेश जोशी (सांख्यिकी सहायक), श्री.प्रतिक मोरे (अन्वेषक), श्री.लक्ष्मण सुर्यवंशी (अन्वेषक) आणि सचिन बंगाळे (लिपिक टंकलेखक) यांच्या सहकार्यामुळे या प्रकाशनाचे काम सुलभ होऊ शकले.

या प्रकाशनात समाविष्ट करण्यात आलेली माहिती ही आधार म्हणून दर्शविण्यात आलेल्या संबंधित विभागांकडून व कार्यालयांकडून प्राप्त झालेल्या माहितीवर आधारीत असून या कार्यालयाकडून सदर माहिती फक्त पडताळण्यात येते. सदर आकडेवारीबाबत काहीही तक्रार असल्यास त्यास हे कार्यालय जबाबदार असणार नाही.



(सुचित कुलकर्णी)

उपसंचालक,

जिल्हा सांख्यिकी कार्यालय,

जालना

दिनांक:- १०/११/२०२५

अनुक्रमणिका
जिल्हा सामाजिक व आर्थिक समालोचन - २०२५
जिल्हा : जालना

तक्ता क्र.	विषय	पृष्ठ क्र.
भाग १ समालोचन		
I	१. जिल्ह्याचा समग्र आढावा	१
II	२. दृष्टिक्षेपात जिल्हा	१५
III	३. जिल्ह्याचा नकाशा	२१
IV	४. निवडक निर्देशांकावर आधारित आलेख	२२
भाग २ सांख्यिकीय तक्ते		
१	निवडक निर्देशक	
१.१ (अ)	जिल्ह्यातील विविध सामाजिक व आर्थिक बाबींचे निवडक निर्देशक	२८
१.१ (ब)	जिल्ह्यातील विविध सामाजिक व आर्थिक बाबींचे निवडक निर्देशक	३०
१.१ (क)	जिल्ह्यातील विविध सामाजिक व आर्थिक बाबींचे निवडक निर्देशक	३४
१.२	जिल्ह्यातील महत्वाची सांख्यिकी	३८
२	जिल्हा उत्पन्न अंदाज	
२.१	क्षेत्रवार स्थूल जिल्हा उत्पन्न- चालू किंमतीनुसार	४२
२.२	क्षेत्रवार निव्वळ जिल्हा उत्पन्न- चालू किंमतीनुसार	४५
२.३	क्षेत्रवार स्थूल जिल्हा उत्पन्न - स्थिर (२०११-१२) किंमतीनुसार	४८
२.४	क्षेत्रवार निव्वळ जिल्हा उत्पन्न- स्थिर (२०११-१२) किंमतीनुसार	५१
३	किंमती व सार्वजनिक वितरण व्यवस्था	
किंमती विषयक आकडेवारी		
३.१	जिल्ह्यातील महत्वाच्या वस्तुंच्या केंद्रनिहाय त्रैमासिक सरासरी किरकोळ किंमती	५५
सार्वजनिक वितरण व्यवस्था		
३.२	रास्त भाव धान्य दुकाने, शिधापत्रिका धारकांची व गोदामांची संख्या	५८
३.३	अंत्योदय अन्न योजना व प्राधान्य गटात मोडणाऱ्या (अंत्योदय अन्नयोजना वगळून) कुटुंबांसाठी अन्नधान्याचे नियतन व उचल	५९
४	जमीन व इतर महसूल, स्थानिक स्वराज्य संस्थांचे उत्पन्न व खर्च, बँकिंग, विमा, बचत गट	
जमीन व इतर महसूल		
४.१ (अ)	शासकीय कर व इतर यांची वसूली/ थकबाकी जमीन महसूल (सर्वसाधारण, वाढीव, संकिर्ण), सेस (उपकर-जि.प., ग्रा.प., पं.स., इ.जी.एस.) शिक्षण कर, अकृषीक आकारणी, सिटी सर्वे (पोट हिस्सा फाळणी फी), वस्तीवाढ सनद फी, अंतर्गत लेखापरिक्षण वसूली व नझूल बाकी.	६१
४.१ (ब)	शासकीय कर व इतर यांची वसूली/ थकबाकी (खाणी, गौण खनिज रॉयल्टी, मत्स्यव्यवसाय कर, कोर्ट फी व मुद्रांक शुल्क, नोंदणीपत्र फी, बीएडीआर व बीबीआर कायदानुसार मिळणाऱ्या रकमा, महसूल प्रमाणपत्राद्वारे होणारी वसूली, करमणूक, जाहिरात कर इत्यादी)	६१

अनुक्रमणिका
जिल्हा सामाजिक व आर्थिक समालोचन - २०२५
जिल्हा : जालना

तक्ता क्र.	विषय	पृष्ठ क्र.
४.१ (क)	शासकीय कर व इतर यांची वसूली/ थकबाकी (सर्व साधारण तगाई, मृदसंधारण थकबाकी, वन जमीनीवरील भूमीहीन शेतमजुरांना पुनर्वसनासाठी दिलेले कर्ज, अकृषीक कर्ज, आदर्श गृहनिर्माण कर्ज, इतर देशाकडून आलेल्या निर्वासितांना दिलेली कर्जे, प्रकल्पग्रस्तांना आणि कुळांना दिलेले कर्ज, नैसर्गिक आपत्ती कर्ज, जमीन सुधारणा, कब्जेहक्क किंमती इत्यादी)	६२
स्थानिक स्वराज्य संस्थांचे उत्पन्न व खर्च		
४.२	नागरी स्थानिक स्वराज्य संस्थांचे २०२४-२५ मधील उत्पन्न व खर्च	६३
४.३	ग्रामपंचायतींचे उत्पन्न व खर्च	६४
४.४	जिल्हा परिषदचे उत्पन्न व खर्च	६५
बँक व विमा		
४.५	तालुकानिहाय बँक कार्यालये, वर्गीकृत बँकांची संख्या, जिल्हा मध्यवर्ती सहकारी बँकेच्या शाखा, ठेवी व कर्जे	६६
बचतगट		
४.६	जिल्ह्यातील बचत गटांबाबतची माहिती	६७
५	कृषी व संलग्न सेवा	
कृषी		
५.१	जमिनीच्या वापराविषयी माहिती	७१
५.२	निरनिराळ्या पिकांखालील क्षेत्र	७२
५.३	जिल्ह्यात वितरीत करण्यात आलेले बियाणे	८०
५.४	रासायनिक खतांचा वापर	८१
५.५	निरनिराळ्या पिकांची प्रति हेक्टरी उत्पादकता	८२
५.६	मुख्य पिकांचे दर हेक्टरी अंदाजित उत्पादन	८४
५.७	तालुकानिहाय पर्जन्य दिवसांची संख्या व एकूण पर्जन्य	८६
पदुम		
५.८	कृत्रिम रेतन व दुग्ध उत्पादनाची तालुकानिहाय प्रगती	८७
५.९	पशुवैद्यकीय संस्थांबाबतची माहिती	८८
५.१०	भूजल मत्स्यव्यवसाय विषयक माहिती	८८
५.११@	सागरी मत्स्यव्यवसाय विषयक माहिती	८९
५.१२	शासकीय आणि सहकारी दुग्ध शाळांमधील दुग्ध उपउत्पादने	८९
५.१३	दुग्ध विकास सहकारी संस्थांबाबतची माहिती	९०
जलसंपदा व लाभ क्षेत्र		
५.१४	जिल्ह्यातील सिंचनाच्या व पाणी उपसा करण्याच्या सोयी	९१
५.१५	विविध साधनांखालील ओलिताचे क्षेत्र	९१
@ जालना जिल्ह्यामध्ये सागरी किनारा नसल्यामुळे सदरील तक्ता या जिल्ह्यास लागू नाही.		
५.१६	सिंचन विहिरीविषयक माहिती (सदरील तक्ता वगळण्यात आला आहे)	---

अनुक्रमणिका
जिल्हा सामाजिक व आर्थिक समालोचन - २०२५
जिल्हा : जालना

तक्ता क्र.	विषय	पृष्ठ क्र.
५.१७	कूपनलिका, हातपंप व विद्युत पंपांविषयी माहिती	९२
५.१८	जिल्ह्यातील पाटबंधारे विषयक सुविधा (राज्यस्तर पाटबंधारे)	९३
५.१९	जिल्ह्यातील लघुपाटबंधार्यांच्या कामाविषयक माहिती	९४
५.२०	मोठे व मध्यम पाटबंधारे प्रकल्पांविषयी माहिती	९५
५.२१	जिल्ह्यातील पाणलोट क्षेत्र विकास कार्यक्रमांतर्गत मृद व जलसंधारण कामांची प्रगती	९६
५.२२	जिल्ह्यातील जलयुक्त शिवार अभियानाबाबतची माहिती	९७
वने व पर्यावरण		
५.२३	जिल्ह्यातील एकूण वनक्षेत्र	९८
५.२४	जिल्ह्यातील वनांचे वर्गीकरण	९८
५.२५	सामाजिक वनीकरण कार्यक्रमांतर्गत वृक्षरोपणाचे लक्ष्य व साध्य	९९
५.२६	वन्यजीव व राष्ट्रीय उद्याने/ अभयारण्यांतर्गत प्रकल्पनिहाय क्षेत्र व खर्च	१००
५.२७	मुख्य व गौण वन उत्पादने व उत्पन्नाविषयी माहिती	१०१
५.२८	संवर्गनिहाय कारखान्यांचा तपशील	१०२
६	उद्योग व सहकार	
उद्योग		
६.१	जिल्ह्यातील उद्योगांबाबतचा तपशील	१०४
६.१ (अ)	जिल्ह्यातील तालुकानिहाय उद्योग आधार असलेले सूक्ष्म, लघु व मध्यम उपक्रमांची माहिती	१०५
६.२	जिल्ह्यातील विविध यंत्रणांकडे उपलब्ध असलेल्या स्वयंरोजगाराच्या योजनांतर्गत लाभ दिलेल्या लाभधारकांची संख्या	१०६
रोजगार व स्वयंरोजगार		
६.३	कारखान्यातील कामगारांची दैनिक सरासरी संख्या	१०७
६.४	कौशल्य विकास, रोजगार व उद्योजकता मार्गदर्शन केंद्राबाबतची सांख्यिकी	१०८
६.५	शासकीय कर्मचाऱ्यांचा सर्वंकष माहितीकोष अंतर्गत शासकीय कर्मचाऱ्यांची संख्या	१०८
६.६	निरनिराळ्या उद्योगांतील रोजगारांबाबतची माहिती	१०९
कामगार		
६.७	दुकाने, व्यापारी संस्था व त्यातील कामगारांबाबतची माहिती	१०९
सहकार		
६.८	प्राथमिक कृषी सहकारी संस्थांचा तपशील	११०
६.९	प्राथमिक कृषि पतपुरवठा संस्थांचा तपशील	११२
६.१०	जिल्ह्यातील साखर कारखाने विषयक माहिती	११३
६.११	विविध प्रकारच्या सहकारी संस्थांचा तपशील	११४
६.१२	सहकारी संस्थांची लेखापरीक्षण वर्गाप्रमाणे संख्या	११६
६.१३	जिल्हा कार्यक्षेत्र असलेल्या सहकारी बँकाचे कार्य	११७

अनुक्रमणिका
जिल्हा सामाजिक व आर्थिक समालोचन - २०२५
जिल्हा : जालना

तक्ता क्र.	विषय	पृष्ठ क्र.
६.१४	बिगर-कृषी सहकारी पतसंस्थांचे कार्य	११८
६.१५	परवानाधारक सावकारांची संख्या आणि त्यांनी दिलेली कर्जे	११९
पणन		
६.१६	जिल्हा आणि प्राथमिक पणन संस्थांचे कार्य	११९
६.१७	नियंत्रित बाजारपेठांतील कृषी मालांची वार्षिक आवक	१२०
६.१८	निवडक कृषि मालाच्या त्रैमासिक सरासरी घाऊक किंमती	१२२
वस्त्रोद्योग		
६.१९	सहकारी सूत गिरण्या, हातमाग व यंत्रमाग यांचा तपशील	१२३
७	पायाभूत सुविधा	
उर्जा		
७.१	जिल्ह्यातील विजेचा वापर	१२५
प्रादेशिक परिवहन व महाराष्ट्र राज्य मार्ग परिवहन व दळणवळण		
७.२	मोटर वाहनांची आणि अनुज्ञाप्ती धारकांची संख्या	१२६
७.२ (अ)	अनुज्ञाप्ती धारकांची संख्या	१२६
७.३	महाराष्ट्र राज्य मार्ग परिवहन महामंडळाची प्रवासी वाहतूक	१२७
७.४	स्थानिक स्वराज्य संस्थांचे वाहतूक उपक्रम	१२७
७.५	पोस्ट आणि दूरध्वनी सेवा यांची आकडेवारी	१२८
सार्वजनिक बांधकाम		
७.६	प्रकार व पृष्ठभाग यानुसार रस्त्यांची लांबी	१२९
७.७	रोड प्लॅन २००१-२०२१ नुसार जिल्ह्यातील रस्ते विकास कार्यक्रमाची प्रगती	१३०
७.८	तालुक्यातील रस्तेविषयक आकडेवारी (आदिवासी + बिगर आदिवासी क्षेत्र)	१३१
पाणी पुरवठा व स्वच्छता		
७.९	पिण्याच्या पाण्याच्या सोयी व टंचाई संबंधी केलेल्या उपाययोजना	१३२
७.१०	अनुसूचित जाती व नवबौध्द वैयक्तिक नळजोडणी	१३३
७.११	ग्रामीण भागात शौचालयाची सुविधा असणाऱ्या कुटूंबांची संख्या	१३४
८	सामाजिक क्षेत्रे व सामूहिक सेवा	
शिक्षण		
८.१	जिल्ह्यातील प्राथमिक शाळांबाबतची माहिती	१३६
८.२	जिल्ह्यातील माध्यमिक शाळांबाबतची माहिती	१३९
८.३	जिल्ह्यातील उच्च माध्यमिक शाळांबाबतची माहिती	१४२
८.४	शैक्षणिक संस्थांतील अनुसूचित जातीच्या विद्यार्थ्यांची संख्या	१४५
८.५	शैक्षणिक संस्थांतील अनुसूचित जमातीच्या विद्यार्थ्यांची संख्या	१४७
८.६	शैक्षणिक संस्थांतील अल्पसंख्यांक विद्यार्थ्यांची संख्या	१४९
८.७	जिल्ह्यातील साक्षरतेचे प्रमाण	१५१

अनुक्रमणिका
जिल्हा सामाजिक व आर्थिक समालोचन - २०२५
जिल्हा : जालना

तक्ता क्र.	विषय	पृष्ठ क्र.
८.८	इयत्तानिहाय विद्यार्थी संख्या	१५२
८.९	प्राथमिक शाळांतील विद्यार्थ्यांचे उत्तीर्णतेचे प्रमाण	१५४
८.१०	प्राथमिक शाळांतील विद्यार्थ्यांच्या गळतीचे प्रमाण	१५४
८.११	शारीरिक शिक्षण महाविद्यालये, क्रीडांगणे, क्रीडा संस्था आणि क्रीडा शिष्यवृत्तीधारक याबाबतची माहिती	१५५
८.१२	इयत्ता दहावीनंतर विविध क्षेत्रातील संस्था संख्या, उपलब्ध प्रवेश क्षमता व प्रवेश मिळालेल्या विद्यार्थ्यांची संख्या	१५६
८.१३	जिल्ह्यातील महाविद्यालयांबाबतची माहिती	१५८
८.१४	व्यावसायिक शिक्षण संस्थांबाबतची माहिती	१६०
सार्वजनिक आरोग्य		
८.१५	सार्वजनिक व शासन सहाय्यीत वैद्यकीय सुविधांची माहिती	१६१
८.१५ (अ)	कोविड-१९ बाधित रुग्णांसाठी उपलब्ध उपचार सुविधा	१६२
८.१६	खाजगी वैद्यकीय सुविधांची माहिती	१६२
८.१७	जिल्ह्यातील आरोग्य व्यवस्थापन माहिती प्रणाली अंतर्गत जन्म व मृत्यूंची संख्या	१६३
८.१८	जिल्ह्यातील प्रसूतीपूर्व तपासणीची संख्या	१६४
८.१९	विविध कारणांनुसार मृत्यूंची संख्या	१६५
८.२०	माता व बाल संगोपन कार्यक्रमांतर्गत लस टोचणी	१६६
८.२१	कुटुंब कल्याण कार्यक्रमाची प्रगती	१६७
महिला व बालविकास		
८.२२	जिल्ह्यातील कार्यरत अंगणवाड्या, कार्यरत सेविका व अंगणवाड्या इमारतींचा तपशिल	१६८
८.२३	जिल्ह्यातील कार्यरत अंगणवाड्या व त्यामधील बालके	१६९
८.२४	जिल्ह्यातील कार्यरत अंगणवाड्यांमधील कुपोषित बालकांचे श्रेणी निहाय वर्गीकरण	१७१
८.२५	एकात्मिक बाल विकास सेवा योजना माता व बालसंगोपन	१७२
गृहनिर्माण		
८.२६	सिडकोने/ म्हाडाने बांधलेल्या घरांचा तपशिल	१७३
८.२७	प्रधानमंत्री आवास योजना	१७४
८.२८	घरबांधणीसाठी अर्थसहाय्य योजनेअंतर्गत ग्रामीण क्षेत्रात दिलेली घरे	१७५
सामाजिक न्याय		
८.२९	जिल्ह्यातील मागासवर्गीय वसतीगृहे, त्यांची प्रवेश क्षमता व दिलेले प्रवेश	१७७
८.३०	जिल्ह्यातील नागरी अनुसूचित जाती व नवबौद्ध वस्त्या, त्यामधील लोकसंख्या व अनुसूचित जाती व नवबौद्ध वस्त्यांची सुधारणा	१७८
अल्पसंख्यांक विकास		
८.३१	अल्पसंख्यांक विकास विभागाकडून राबविण्यात येत असलेल्या विविध योजनांमधील लाभार्थी संख्या	१७९

अनुक्रमणिका
जिल्हा सामाजिक व आर्थिक समालोचन - २०२५
जिल्हा : जालना

तक्ता क्र.	विषय	पृष्ठ क्र.
विशेष सहाय्य		
८.३२	महसुल विभागाकडील सामाजिक सुरक्षा योजनांतर्गत केलेले अर्थसहाय्याबाबतची माहिती	१८०
८.३३	संजय गांधी निराधार अनुदानयोजनेतर्गत केलेले अर्थसहाय्याबाबतची माहिती	१८१
मदत व पुनर्वसन		
८.३४	पुनर्वसन प्रकल्पांची सद्यःस्थिती	१८२
८.३५	जिल्ह्यातील दुष्काळामुळे झालेली हानी व पुनर्वसन व्यवस्थापनांतर्गत दिलेले सहाय्य	१८३
८.३६	जिल्ह्यातील आपत्तीमुळे झालेली हानी व आपत्ती व्यवस्थापनांतर्गत दिलेले सहाय्य	१८३
९	योजनाविषयक आकडेवारी	
विविध विकास योजना		
९.१	जिल्हा नियोजन समितींतर्गत विविध योजनांतर्गत नियतव्यय, प्राप्त निधी व खर्चाचा आढावा	१८५
९.२	विविध विकास शीर्षाखाली झालेला योजनांतर्गत खर्च	१८६
९.३	वीस कलमी कार्यक्रमाची भौतिक प्रगती	१८९
९.४	केंद्र शासनाच्या महत्वपूर्ण योजनांची प्रगती	१९१
९.५ (अ)	खासदार स्थानिक क्षेत्र विकास कार्यक्रम (लोकसभा मतदार संघ)-(I) १७ वी लोकसभा	१९३
९.५ (ब)	खासदार स्थानिक क्षेत्र विकास कार्यक्रम (लोकसभा मतदार संघ)-(II) १८ वी लोकसभा	१९३
९.५ (क)	खासदार स्थानिक क्षेत्र विकास कार्यक्रम (राज्यसभा सदस्य)-(I) राज्यसभा मागील वर्ष	१९४
९.५ (ड)	खासदार स्थानिक क्षेत्र विकास कार्यक्रम (राज्यसभा सदस्य)-(II) राज्यसभा अहवाल वर्ष	१९५
९.६	आमदार स्थानिक विकास कार्यक्रम (विधानसभा मतदार संघ)	१९६
९.७	स्थानिक विकास कार्यक्रम (विधानपरिषद सदस्य)	१९७
महाराष्ट्र ग्रामीण रोजगार हमी योजना		
९.८	महात्मा गांधी राष्ट्रीय ग्रामीण रोजगार योजनेची जिल्ह्यातील प्रगती	१९८
९.९	महात्मा गांधी राष्ट्रीय ग्रामीण रोजगार हमी योजनेतर्गत दिलेला रोजगार	१९९
९.१०	महाराष्ट्र ग्रामीण रोजगार हमी योजनेखाली घेतलेली कामे, त्यावरील रोजगार व खर्च	२००
९.११	महाराष्ट्र ग्रामीण रोजगार हमी योजनेखाली घेण्यात आलेली प्रकारानुसार कामे व त्यावरील खर्च	२०१
१०	संकीर्ण	
न्याय व प्रशासन		
१०.१	पोलिस अधिकारी/ कर्मचारी यांची संख्या	२०३
१०.१ (अ)	अत्याचार झालेल्या महिलांबाबत नोंदविलेल्या गुन्ह्यांची संख्या	२०३
१०.१ (ब)	अत्याचार झालेल्या बालकांबाबत नोंदविलेल्या गुन्ह्यांची संख्या	२०४
१०.२	जिल्ह्यात कार्यरत विविध न्यायालये, त्यामधील न्यायाधीशांची संख्या व निकालात काढलेली प्रकरणे	२०४

अनुक्रमणिका
जिल्हा सामाजिक व आर्थिक समालोचन - २०२५
जिल्हा : जालना

तक्ता क्र.	विषय	पृष्ठ क्र.
माहिती व जनसंपर्क		
१०.३	जिल्ह्यात प्रकाशित झालेली वर्तमानपत्रे व नियतकालिके	२०५
१०.४	चित्रपट गृहे, व्ही.डी.ओ. केंद्र आणि केबलधारक यांची आकडेवारी	२०५
निवडणूकीबाबत		
१०.५	लोकसभा निवडणूकीबाबतची आकडेवारी	२०६
१०.५ (अ)	विधानसभा निवडणूकीबाबतची आकडेवारी	२०७
वित्त		
१०.६	जिल्ह्यात गोळा करण्यात आलेला कर महसूल	२०८
१०.७	जिल्ह्यात गोळा करण्यात आलेला कायदेनिहाय जमा महसूल (मूल्यवर्धित कर आणि वस्तू व सेवा कर)	२०८
१०.८	कोषागारात सादर झालेल्या देयकांचे तपशिल	२०९
पर्यटन		
१०.९	जिल्ह्यातील पर्यटन स्थळांच्या विकासाबाबत सद्यस्थिती	२१०
भाग ३ गणनाविषयक आकडेवारी		
जनगणना (लोकसंख्या)		
११.१	लोकसंख्याविषयक निवडक आकडेवारी	२१२
११.२	जिल्ह्यातील मागासवर्गीयांची लोकसंख्या	२१४
११.३	लोकसंख्या आणि वृद्धिदर	२१५
११.४	शहरांची वर्गवारी आणि त्यांची लोकसंख्या	२१६
११.५	मुख्य व सीमांतिक काम करणाऱ्यांचे उद्योग गटनिहाय वर्गीकरण	२१७
११.६	धर्म व वयोगटानुसार लोकसंख्या	२१८
कृषीगणना		
११.७	वहिती धारणेचा प्रकार आणि क्षेत्रफळ गटानुसार वर्गीकरण	२१९
पशुगणना		
११.८ (अ)	जिल्ह्यातील पशुधन (विदेशी / संकरित गाई व बैल)	२२०
११.८ (ब)	जिल्ह्यातील पशुधन (म्हशी व रेडे)	२२३
११.८ (क)	जिल्ह्यातील एकूण पशुधन	२२४
११.८ (ड)	जिल्ह्यातील एकूण कुक्कुटपक्षी	२२५
आर्थिक गणना		
११.९	कृषी व बिगर-कृषी उद्योग	२२६
११.१०	ढोबळ कार्यस्थितीनुसार आस्थापनांची आणि नियमित काम करणाऱ्या कामगारांची संख्या	२२७
जिल्ह्याची वैशिष्ट्ये		२२८

भाग १ : समालोचन

जालना जिल्ह्याचा समग्र आढावा

प्रस्तावना :

जालना जिल्हा हा महाराष्ट्र राज्याच्या मध्य भागात स्थित असून मराठवाडा विभागात येतो. छत्रपती संभाजीनगर जिल्ह्याचे विभाजन होऊन जालना हा जिल्हा दिनांक ०१ मे, १९८१ पासून अस्तित्वात आला आहे. जिल्ह्याचे मुख्यालय जालना असून ते राज्याच्या व देशाच्या राजधानीशी ब्रॉडगेज रेल्वे लाईनने जोडलेले आहे. तसेच जिल्ह्याशी राज्यातील मुख्य शहरे देखील राज्य महामार्गाने जोडलेली आहेत. भौगोलिकदृष्ट्या जालना जिल्हा राज्याच्या मध्यभागी येत असल्याने केंद्रीय दळणवळण मंत्रालयाने जालना शहराजवळील **इंदेवाडी** येथे **उपग्रह अनुश्रवण भूकेंद्र** उभारले आहे. त्यामुळे अंतराळात सोडलेल्या उपग्रहाशी सातत्याने संपर्क ठेवणे सोयीचे ठरते. मराठवाड्यातील ८ जिल्ह्यांपैकी जालना हा एक जिल्हा असून हा जिल्हा हायब्रीड सीड्स साठी प्रसिद्ध आहे. महिको, बेजो शितल इत्यादी महत्त्वाचे संकरित बियाणे उद्योग जिल्ह्यात आहेत. त्याप्रमाणे स्टील रिरोलींग मील, बिडी उद्योग, शेतीवर आधारीत उद्योगधंदे (उदा. दाल मील) जिल्ह्यात आहेत. जालना शहर हे हातमाग व यंत्रमागाद्वारे कापड बनविण्याचे केंद्र असून मोसंबीसाठी देखील राज्यामध्ये जालना जिल्हा प्रसिद्ध आहे.

१. स्थान, व्याप्ती व प्रशासकीय विभाग :

१.१ स्थान : जालना जिल्हा दक्षिण पठाराच्या क्षेत्रात येतो. दक्षिण पठारावरील इतर क्षेत्राप्रमाणेच या जिल्ह्यात चढ उतार आढळतो. जालना जिल्हा १९.१ ते २०.३ या उत्तर अक्षांश व ७५.४ रेखांश ते ७६.४ या पूर्व रेखांशामध्ये येत असून जिल्ह्याच्या उत्तर सीमेवर जळगाव; पूर्वेस बुलढाणा, परभणी; दक्षिणेकडे बीड व पश्चिमेकडे छत्रपती संभाजीनगर हे जिल्हे वसलेले आहेत.

१.२ क्षेत्रफळ आणि प्रशासकीय विभाग : सन २०११ च्या जनगणनेनुसार जालना जिल्ह्याचे एकूण क्षेत्रफळ ७६८७.३९ चौ.कि.मी. असून, हे महाराष्ट्र राज्याच्या क्षेत्रफळाच्या तुलनेत २.५०% आहे. एकूण क्षेत्रफळाच्या १.३८% म्हणजेच १०६.१६ चौ.कि.मी. क्षेत्रफळ नागरी विभागाचे व उर्वरीत ९८.६५% म्हणजेच ७५८१.२३ चौ.कि.मी. क्षेत्रफळ ग्रामीण विभागाचे आहे. जिल्ह्याच्या एकूण क्षेत्रफळाच्या तुलनेत सर्वात कमी क्षेत्रफळ (९.४२%) असलेला जाफ्राबाद तालुका असून सर्वात जास्त क्षेत्रफळ (१५.३२%) असलेला भोकरदन तालुका आहे.

जालना जिल्ह्यामध्ये भोकरदन, जाफ्राबाद, जालना, बदनापूर, अंबड, घनसावंगी, परतूर, मंठा असे एकूण ८ तालुके असून सर्व तालुक्याच्या ठिकाणी तहसील व पंचायत समिती अस्तित्वात आहेत. प्रशासकीय सोयीच्या दृष्टीने या आठ तहसिल कार्यालयाचे भोकरदन, जालना, अंबड व परतूर या ठिकाणी चार उपविभाग करण्यात आलेले असून याकरीता उपविभागीय कार्यालये अस्तित्वात आहेत. जिल्हास्तरावर जिल्हा परिषद असून त्यांच्या अधिपत्याखाली ८ पंचायत समित्या कार्यरत आहेत. जालना जिल्ह्याचे प्रशासकीय मुख्यालय जालना शहर आहे.

जनगणना २०११ नुसार जिल्ह्यात एकूण ९६७ गावे असून त्यापैकी ९५८ गावे वस्ती असलेली व ९ गावे ओसाड आहेत. जिल्ह्यात एकूण ७७८ ग्रामपंचायती आहेत. जिल्ह्यात जालना शहर महानगरपालिका तसेच अंबड, परतूर व भोकरदन या तीन ठिकाणी नगरपरिषदा आहेत. जाफ्राबाद, बदनापूर, मंठा, घनसावंगी व तीर्थपुरी या ठिकाणी नगरपंचायती स्थापन झाल्या आहेत. अंबड, परतूर, भोकरदन या तीन नगरपरिषदा "क" वर्गीय आहेत. जालना जिल्ह्यात भोकरदन, जाफ्राबाद, जालना, अंबड, घनसावंगी, परतूर, आष्टी ता. परतूर, मंठा या आठही ठिकाणी कृषी उत्पन्न बाजार समिती कार्यरत आहेत.

१.३ प्राकृतिक रचना : जालना जिल्ह्याच्या उत्तर भागात सातमाळा व अजिंठा डोंगर असून जालना जिल्ह्यातील टेकड्यांच्या रांगा या सातमाळा टेकड्यांच्या उपरांगा आहेत व त्या जिल्ह्यात पूर्व-पश्चिम पसरलेल्या आहेत. या जिल्ह्यात अतिउंच टेकड्या नाहीत. जालना, अंबड व परतूर या तीन तालुक्यात लहान डोंगर टेकड्या आहेत. जिल्ह्याची लांबी व रुंदी ही उत्तर ते दक्षिण आणि पूर्व ते पश्चिम अनुक्रमे १५० कि.मी. आणि ११० कि.मी. आहे. जिल्ह्याची समुद्रसपाटी पासूनची सरासरी उंची ५३४ मीटर आहे.

१.४ जमीन : जिल्ह्यातील बहुतांश माती अग्निजन्य काळ्या दगडापासून तयार झालेली असून ती काळी, मध्यम काळी, चुनखडीयुक्त व कमी जास्त खोलीची तसेच निरनिराळ्या पोताची आहे. जिल्ह्यातील भोकरदन, जाफ्राबाद, जालना व बदनापुर तालुक्यांमधील जमीन हलक्या प्रतीची व मुरमाड आहे. या भागात प्रामुख्याने खरीपाची पीके घेतली जातात. जिल्ह्याच्या दक्षिण व दक्षिणपूर्व भागातील अंबड, घनसावंगी, परतूर व मंठा या तालुक्यांमधील गोदावरी नदीलगतची जमीन भारी, काळी व सुपीक आहे. ही काळी जमीन कापूस उत्पादनासाठी व रब्बीच्या पिकांसाठी अतिशय पोषक आहे. ही जमीन ज्वालामुखीपासून तयार झाली असून, त्यात वनस्पतीस पोषक अन्नपदार्थ भरपूर प्रमाणात आढळतात. स्थान व खोलीनुसार जमिनीच्या प्रतीत बदल आढळतो. स्थितीनुसार जमिनीचे हलके, मध्यम व भारी असे वर्गीकरण केले जाऊ शकते. नदीच्या किनाऱ्यालगतची जमीन खोल, काळी व सुपीक आढळते. भुशास्त्रप्रमाणे जमिनीचे वर्गीकरण पुढे दर्शविल्याप्रमाणे होऊ शकते. अ) दख्खन भुप्रदेशातील मध्यम भाग, ब) गोदावरी नदीच्या गाळाचा सुपीक भाग, क) गोदावरी व इतर नद्यांच्या गाळामुळे तयार झालेला स्तर.

जिल्ह्याच्या उत्तर भागात विहीरी खोदल्या जाऊ शकत असल्या तरी जमिनीतील पाण्याची पातळी अतिशय खोल असून भुगर्भातील पाणी अपुऱ्या प्रमाणात असल्यामुळे ते बारमाही पिकासाठी अपुरे पडते.

१.५ नद्या : जिल्ह्याच्या दक्षिण सिमेलगत गोदावरी नदी जिल्ह्यातील अंबड व परतूर या तालुक्यातून वाहते. जिल्ह्यातील तीचे अंतर ६० किमी इतके आहे. त्यामुळे जिल्ह्याचा दक्षिण भाग गोदावरीच्या खोऱ्यात मोडतो. जिल्ह्याच्या मध्य भागातून दुधना, गल्हाटी तर उत्तर भागातून पुर्णा, खेळणा, गिरजा या उपनद्या वाहतात. पुर्णा नदी भोकरदन व जाफ्राबाद तालुक्यामधून प्रवास करीत बुलडाणा जिल्ह्यात वाहत जाते व बुलडाणा जिल्ह्यातून पुन्हा ती जालना जिल्ह्यातील मंठा तालुक्यात प्रवेश करते. भोकरदन हे तालुक्याचे ठिकाण खेळणा नदीकाठी आहे. दुधना नदी जालना व परतूर तालुक्यांमधून वाहते. कुंडलिका ही दुधनाची उपनदी जालना शहरातून वाहते. जालना शहर कुंडलिका व सीना नदी यांच्या संगमावर वसलेले आहे.

१.६ हवामान व पर्जन्यमान : जिल्ह्याचे हवामान विषम व कोरड्या स्वरूपाचे आहे. येथील उन्हाळा अतिशय कडक असून हिवाळा कडाक्याच्या थंडीचा असतो. हवामानाच्या दृष्टीने जिल्ह्याचे हवामान तीन विभागात मोडते.

अ) जून ते सप्टेंबर हे चार महिने पावसाचे असून हवामान साधारणपणे उष्ण असते. साधारणपणे तापमान ११.० अंश किमान ते ३९.५० कमाल अंशाच्या दरम्यान असते.

ब) ऑक्टोबर ते फेब्रुवारी या कालावधीत थंडी जाणवते. या काळात थंड व कोरडे वारे वाहतात व रात्री हवेत गारठा असतो.

क) मार्च ते मे या तीन महिन्यात हवा उष्ण व कोरडी असते. एप्रिल व मे महिन्यात कमालीची उष्णता असते. तापमान ४१ अं.से. च्या पुढे जाते. जालना जिल्ह्यात तापमान नोंद केंद्र नाही. नजिकचे तापमान केंद्र चिकलठाणा येथे आहे.

जिल्ह्यात पावसाचे प्रमाण बेताचे आढळते. या जिल्ह्यात नियमित व पुरेसा पाऊस पडत नाही. जिल्ह्यात सरासरी ७५०.३१ मि.मी. पाऊस पडतो. जिल्ह्यात सर्व भागात सारख्या प्रमाणात पाऊस पडत नाही. वेळोवेळी काही भागात

टंचाईसदृश्य परिस्थिती निर्माण होताना दिसून येते. बदनापुर, अंबड, घनसावंगी तालुक्याचा काही भाग व मंठा तालुका विश्वसनीय पावसाचे भाग समजले जातात. मात्र अंबड तहसीलच्या काही भागाचा समावेश अवर्षणप्रवण क्षेत्रात मोडतो. जिल्ह्यातील बहुतांश पाऊस नैऋत्य मोसमी वाऱ्यांपासून पडतो. ऑक्टोबर महिन्यात ईशान्य मोसमी वाऱ्यांपासून तुरळक पाऊस पडतो.

जिल्ह्यातील सर्व तहसील मुख्यालयाच्या ठिकाणी पर्जन्यमापक बसविलेली असून, त्यात पावसाची नियमित नोंद घेतली जाते. सन २०२४ मध्ये सर्वात कमी पावसाची नोंद अंबड तालुक्यामध्ये ९१६ मि.मी. आढळून येते. तर सर्वात जास्त पावसाची नोंद जाफ्राबाद तालुक्यामध्ये १०८१ मि.मी. आढळून येते.

२. लोकसंख्या :

२.१ महाराष्ट्र राज्याचे क्षेत्रफळ व लोकसंख्येच्या तुलनेत जिल्ह्याचे क्षेत्रफळ २.५०% व लोकसंख्या १.७४% एवढी आहे. २०११ जनगणनेनुसार जिल्ह्याची एकूण लोकसंख्या १९.५९ लक्ष इतकी आहे. २००१ च्या जनगणनेनुसार ती १६.१२ लक्ष होती. यावरून जिल्ह्याच्या दशवार्षिक लोकसंख्या वाढीचा दर हजारी २१५ येतो. २०११ च्या जनगणनेनुसार जिल्ह्याच्या एकूण लोकसंख्येपैकी १५.८९% भोकरदन, ८.३३% जाफ्राबाद, २६.४९% जालना, ७.८५% बदनापुर, १३.०५% अंबड, १०.७८% घनसावंगी, ९.०७% परतुर, ८.५५% मंठा या प्रमाणे तहसीलवार लोकसंख्येचे प्रमाण आढळते. २००१ च्या जनगणनेच्या तुलनेत २०११ मध्ये एकूण ३.४७ लक्ष एवढ्या संख्येने जिल्ह्यातील लोकसंख्येत वाढ झालेली आहे. २०११ च्या जनगणनेप्रमाणे जिल्ह्यातील लोकसंख्येची घनता दर चौ.कि.मी.मध्ये २५४ येते तर महाराष्ट्र राज्याची घनता दर चौ.कि.मी.मध्ये ३६५ येते. ग्रामीण विभागात दर चौ.कि.मी.मध्ये २०९ तर नागरी विभागात दर चौ.कि.मी.मध्ये ३५५५ एवढी लोकसंख्येची घनता आहे नागरी विभागात सर्वात जास्त घनता ९४२७ भोकरदन शहरात असून सर्वात कमी घनता २६३८ अंबड शहराची आहे ग्रामीण भागात सर्वात जास्त घनता २४४ भोकरदन तहसीलमध्ये तर सर्वात कमी घनता १८९ ही घनसावंगी तहसीलमध्ये आहे.

जिल्ह्यात एकूण ९६७ पैकी ९५८ वस्ती असलेली गावे असून दर गावामागे सरासरी लोकसंख्या २०४५ येते.

२.२ ग्रामीण व नागरी लोकसंख्या :

२०११ च्या जनगणनेनुसार जिल्ह्यातील एकूण लोकसंख्येपैकी १५.८२ लक्ष म्हणजे ८०.७३% एवढी लोकसंख्या ग्रामीण आहे व उर्वरीत ३.७७ लक्ष म्हणजे १९.२७% लोकसंख्या नागरी भागात आहे. महाराष्ट्राची नागरी भागाची लोकसंख्येचे प्रमाण ४५.२२% एवढे असून राज्याच्या तुलनेत जालना जिल्ह्याचे नागरी लोकसंख्येचे प्रमाण खूपच कमी आहे. एकूण नागरी लोकसंख्येपैकी ७५.६६% म्हणजे २.८५ लक्ष लोकसंख्या जालना शहराची आहे. त्याखालोखाल परतुर ०.३६ लक्ष (९.५१%), अंबड ०.३२ लक्ष (८.३६%), भोकरदन ०.२४ लक्ष (६.४७%) येते, ग्रामीण लोकसंख्येत सर्वात जास्त म्हणजे २.८७ लक्ष (१८.१४%) भोकरदन तहसीलची आहे. त्याखालोखाल २.३३ लक्ष (१४.७६%) जालना, २.२४ लक्ष (१४.१७%) अंबड तहसीलमध्ये, २.११ लक्ष (१३.३५%) घनसावंगी तहसीलमध्ये, १.६७ लक्ष (१०.५९%) मंठा तहसीलमध्ये, १.६३ लक्ष (१०.३१) जाफ्राबाद तहसीलमध्ये, १.५४ लक्ष (९.७२%) बदनापुर तहसीलमध्ये व सर्वात कमी ग्रामीण लोकसंख्या १.४२ लक्ष (८.९६%) परतुर तहसीलमध्ये आहे.

२.३ स्त्री पुरुष प्रमाण :

२०११ जनगणनेनुसार जिल्ह्यात दरहजार पुरुषामागे ९३७ स्त्रिया असे प्रमाण असून राज्यासाठी हे प्रमाण ९२९ असे आहे.

२.४ अनुसूचित जाती व जमाती :

जनगणना २०११ नुसार जिल्ह्यात अनुसूचित जातीची एकूण लोकसंख्या २,७२,२६६ असून या लोकसंख्येची एकूण लोकसंख्येशी टक्केवारी १३.९०% आहे. महाराष्ट्र राज्यासाठी ही टक्केवारी ११.८% आहे. जिल्ह्याची अनुसूचित जातीची टक्केवारी ही राज्याच्या टक्केवारीच्या तुलनेत जास्त असून यामध्ये अनुसूचित जातीची लोकसंख्या जालना तहसील मध्ये सर्वात जास्त आहे. त्याखालोखाल जालना व अन्य तहसीलचा क्रम लागतो.

जिल्ह्यातील अनुसूचित जमातीची लोकसंख्या २०११ मधील जनगणनेप्रमाणे ४२,२६३ असून एकूण लोकसंख्येशी टक्केवारी २.१६% येते. महाराष्ट्र राज्यासाठी ही टक्केवारी ९.४% आहे. जिल्ह्याची अनुसूचित जमातीच्या लोकसंख्येची टक्केवारी राज्याच्या टक्केवारीपेक्षा फारच कमी आहे.

२.५ साक्षरतेचे प्रमाण :

जनगणना २०११ नुसार जिल्ह्यात साक्षरतेचे प्रमाण ७१.५२% आहे. तेच प्रमाण महाराष्ट्र राज्य व भारतासाठी अनुक्रमे ८२.३४% व ७४.०४% आहे. त्या तुलनेत जिल्ह्याचे साक्षरतेचे प्रमाण फारच कमी असल्याचे दिसून येते. जिल्ह्यातील नागरी व ग्रामीण साक्षरतेच्या टक्केवारीत फारच तफावत दिसते. नागरी साक्षरतेची टक्केवारी ८१.२४% आहे. तर ग्रामीण भागातील साक्षरतेची टक्केवारी ६९.१७% आहे. राज्यासाठी नागरी व ग्रामीण साक्षरतेची टक्केवारी अनुक्रमे ८८.७०% व ७७.००% आहे. तसेच पुरुषांच्या मानाने स्त्रियांमधील साक्षरतेचे प्रमाण खूपच कमी आहे. जिल्ह्यात पुरुष साक्षरांची साक्षरांची टक्केवारी ८१.५३% असून स्त्री साक्षरांची टक्केवारी ६.९५% आढळते. महाराष्ट्र राज्यासाठी पुरुष व स्त्री साक्षरांची टक्केवारी ८८.३८% व ७५.८७% आहे. विशेषतः स्त्री साक्षरांची जिल्ह्याची टक्केवारी फारच कमी आहे. २०११ च्या जनगणनेप्रमाणे अनुसूचित जातीची साक्षरतेची टक्केवारी ६६.२०% तसेच अनुसूचित जमातीची साक्षरतेची टक्केवारी ६४.८४% आहे.

२.६ मानव विकास निर्देशांक :

सन २०११ च्या महाराष्ट्र मानव विकास अहवालानुसार जिल्ह्याचा मानव विकास निर्देशांक ०.६६३ असून जालना जिल्ह्याचा राज्यात २८ वा क्रमांक आहे.

२.७ वयोगटानुसार लोकसंख्या :

२०११ च्या जनगणनेनुसार वयोगटानुसार लोकसंख्येची विभागणी खालीलप्रमाणे आहे.

अक्र.	वयोगट	लोकसंख्या
१	०-१४	६१३६०१
२	१५-१९	१९१८२३
३	२०-२४	१८५१९१
४	२५-२९	१५९४८९
५	३०-३९	२६२१७१
६	४०-४९	१९२६६५
७	५०-५९	१२५८२४
८	६० वर्षावरील	२१५६५५
९	वय अनिर्देशीत	१२६२७
	एकूण	१९५९०४६

२.८ कामकऱ्यांची संख्या :

२०११ च्या जनगणनेत कामकऱ्यांच्या संख्येत काही बदल करण्यात आला नसून सिमांत कामकरी ही जुनी संज्ञा कायम ठेवण्यात आली आहे. पैशापोटी ज्याला वर्षभर अथवा वर्षातील अधिक काळ काम मिळाले त्याला कामकरी ही संज्ञा वापरण्यात आली आहे. अर्थात स्वयंरोजगार करणारे शेतकरी, कुटीर उद्योगात काम करणारे व्यापारी इत्यादींची गणना कामगारात झाली आहे. या उलट वर्षातील अल्पकाळ पैशाच्या मोबदल्यात ज्याने काम केले त्याला सिमांतक कामकरी समजण्यात आले आहे.

२०११ च्या जनगणनेत कामकऱ्यांचे वर्गीकरण करण्यात आले असून एकूण मुख्य कामकऱ्यांची टक्केवारीमध्ये (१) शेतकरी (४७.२१%), (२) शेतमजूर (३०.९९%), (३) वस्तुनिर्माण प्रक्रिया सेवा व दुरुस्त्या इत्यादी घरगुती काम करणारे (१.५२%), (४) घरगुती उद्योगाव्यतिरिक्त इतर उद्योग धंद्यात काम करणारे (२०.२८) असा समावेश आहे.

जिल्ह्यात २०११ च्या जनगणनेनुसार ८.४४ लक्ष मुख्य कामकरी असून एकूण लोकसंख्येशी हे प्रमाण ४.११% एवढे आहे. सीमांत कामकरी ०.८६ लक्ष म्हणजेच ४.४१%, उर्वरीत काम न करणारे १०.२८ लक्ष म्हणजेच ५२.४८% एवढे लोक जिल्ह्यामध्ये आहेत. २०११ च्या जनगणनेप्रमाणे महाराष्ट्रात काम करणाऱ्यांची व सीमांत काम करणाऱ्यांची एकूण लोकसंख्येशी टक्केवारी अनुक्रमे ३८.९४% व ५.०४% एवढी आहे. राज्याच्या तुलनेत जिल्ह्यातील मुख्य कामकरी यांची टक्केवारी जास्त असल्याचे दिसून येते.

जिल्ह्यातील शेतकरी व शेतमजूर यांची संख्या ६.६० लक्ष असून एकूण मुख्यत कामकऱ्यांशी त्यांची टक्केवारी ७८.२०% येते. इतर जिल्ह्यांप्रमाणे या जिल्ह्यात शेतकरी व शेतमजूर यांचे प्रमाण कामकऱ्यांमध्ये जास्त आहे. मोठे उद्योगधंदे केवळ जालना शहरात असून जिल्ह्याच्या इतर भागात मोठे उद्योगधंदे नाहीत.

२.९ वापरात असलेली निवासोपयोगी घरे व कुटुंबे :

२०११ च्या जनगणनेप्रमाणे जिल्ह्यात वापरातील निवासी घरे ३.९१ लक्ष होती तीच २००१ च्या जनगणनेप्रमाणे ३.०२ लक्ष होती यावरून जालना जिल्ह्यात २०११ मध्ये २००१ च्या तुलनेत जिल्ह्यामध्ये घरांच्या संख्येत खूप वाढ झालेली आढळते.

३ जिल्हा उत्पन्न अंदाज सन २०२३-२४ :

जिल्हास्तरावरील उत्पन्नाचे अचूक अंदाज करण्यासाठी प्रदेशाला संचयीत करणारे उत्पन्न ही संकल्पना वापरणे योग्य असले तरी, जिल्हास्तरावरील आर्थिक उलाढालीचा परिणाम जिल्हापुरताच मर्यादित राहत नसल्याने संबंधीत जिल्ह्याला बाहेरून प्राप्त होणारे व संबंधीत जिल्ह्यातून बाहेर जाणा-या उत्पन्नाचे मोजमाप करणे शक्य नसल्याने, सदर पद्धतीचा वापर करता येत नाही. त्यामुळे उत्पन्न स्रोत पद्धती (Income originating approach) या संकल्पनेचा अवलंब करून जिल्हास्तरावरील उत्पन्नाचे अंदाज तयार केलेले आहेत. जिल्हा उत्पन्नाचे अंदाज तयार करण्याकरीता लागणारी मुलभूत माहिती अजूनही समाधानकारकरीत्या उपलब्ध नाही. प्राथमिक क्षेत्राकरीता बहुतांश आकडेवारी उपलब्ध आहे. मात्र इतर क्षेत्राकरीता आकडेवारी अतिशय अल्पशा प्रमाणात उपलब्ध आहे. ज्या क्षेत्राकरीता जिल्हास्तरावरील आकडेवारी उपलब्ध नाही, त्या क्षेत्राकरीता जिल्हावार अनुरूप असे निर्देशांक वापरून त्या आधारे राज्यस्तरावरील उत्पन्नाची जिल्ह्यामध्ये विभागणी करण्यात आलेली आहे. आकडेवारीच्या उपलब्धतेचा अभाव, अनुरूप निर्देशांकाचा वापर तसेच पध्दतीमधील अंगभूत उणीवा या सर्वांमुळे जिल्हा उत्पन्नाचे अचूक अंदाज बांधण्यामध्ये मर्यादा येत असल्याने, हे अंदाज ढोबळ मानाने जिल्ह्यातील उत्पन्नाची पातळी आजमाविण्याकरीता वापरावेत. या प्रकाशनात प्रकाशीत केलेले जिल्हा उत्पन्नाचे अंदाज वापरताना वरील मर्यादा लक्षात घेणे आवश्यक आहे.

सुधारित पध्दतीनुसार वर्ष २०२०-२१ ते २०२३-२४ चे चालू व स्थिर (२०११-१२) मूळ किंमतीनुसार स्थूल जिल्हा मूल्यवृद्धी अंदाज व दरडोई स्थूल जिल्हा मूल्यवृद्धी अंदाज पुढीलप्रमाणे आहेत.

स्थूल जिल्हा मूल्यवृद्धी (Gross District Value Added) चालू व स्थिर (२०११-१२) किंमतीनुसार			दरडोई स्थूल जिल्हा मूल्यवृद्धी (Per Capita District Value Added) चालू व स्थिर (२०११-१२) किंमतीनुसार	
वर्ष	चालू किंमतीनुसार	स्थिर किंमतीनुसार	चालू किंमतीनुसार	स्थिर किंमतीनुसार
	कोटी ₹		₹	
२०२०-२१	२९२७४.१६	२०७६६	१३९३३१.०४	९८८३६
२०२१-२२	३४४२२	२१३५२	१६२९४४	१०१०७२
२०२२-२३	४०६४३	२४१८७	१९१४६७	११३९४४
२०२३-२४	४२८०४	२५६८३	२००६९२	१२०४१९

४. शेती (जमिनीचा वापर) धारण केलेली जमीन व वहिती खातेदार (२०१५-१६)

सन २०१५-१६ च्या कृषी गणनेनुसार वहितीखालील जमिन धरणेचा प्रकार आणि क्षेत्रफळ गटानुसार वर्गीकरण खालील तक्त्यात दर्शवली आहे.

अ.क्र.	जमीन धारण हेक्टर्स	एकूण खातेदार	एकूण धारण केलेली जमीन हेक्टर्स	एकूण खातेदारांशी प्रमाण (%)	एकूण जमिनीशी प्रमाण (%)
१	२	३	४	५	६
१	०.० ते ०.४९	११४६६८	३०८४६	२४.०७	४.८३
२	०.५ ते ०.९९	११५६७२	८४८१४	२४.२८	१३.२९
३	१.० ते १.९९	१४७८८१	१९८७४८	३१.०४	३१.१४
४	२.० ते ४.९९	८७४५१	२४४३४८	१८.३५	३८.२८
५	५.० ते ९.९९	९७३०	६३१०१	२.०४	९.८९
६	१०.० ते २०.०	९५४	११४९९	०.२०	१.८०
७	२०.० व त्यापेक्षा जास्त	११६	४९२२	०.०२	०.७७
	एकूण	४७६४७२	६३८२८०	१००	१००

५. वने :

जिल्ह्यात वनक्षेत्र फारच कमी व तुरळक असून जिल्ह्याच्या उत्तरेकडील भागात विरळ वने आढळतात. जालना जिल्ह्यात ९७.५३ चौ. कि.मी. राखीव वने असून ३.३० चौ. कि.मी. संरक्षित वने व १.६० चौ. कि.मी. अवर्गीकृत वने आहेत. जिल्ह्यात एकूण वनक्षेत्र १०२.४३ चौ.कि.मी. आहे. जिल्ह्याच्या एकूण भौगोलीक क्षेत्राच्या ते १.३३ टक्के येते. महाराष्ट्र राज्यात ६१९३६ चौ.कि.मी. वनक्षेत्र असून त्याची महाराष्ट्राच्या भौगोलीक क्षेत्राशी टक्केवारी २०.१% आहे. राज्याच्या एकूण वनक्षेत्रामध्ये जिल्ह्याच्या वनक्षेत्राचा वाटा केवळ ०.१७ टक्के इतका अत्यल्प आहे. यावरून जिल्ह्यातील वन क्षेत्र खूपच कमी असल्याचे दिसून येते. पर्यावरण समतोल राखण्याच्या दृष्टीने जंगलव्याप्त क्षेत्र साधारणपणे ३३% असणे आवश्यक आहे.

६. जमीन वापर मुख्य पिके व त्याखालील क्षेत्र :

जिल्ह्यामध्ये ज्वारी, गहु, कापूस व इतर धान्ये ही प्रमुख पिके असून या जिल्ह्यात खरीप व रब्बी या दोन्हीही हंगामात पिके घेण्यात येतात. दोन्हीही हंगामात घेतल्या जाणाऱ्या पिकांमध्ये सर्वात जास्त क्षेत्र एकदल धान्याचे. त्या खालोखाल व्दिदल धान्याचे क्षेत्र व त्यानंतर तेलवर्गीय पिकाचे क्षेत्र आहे. ज्वारी, बाजरी, गहु ही प्रमुख एकदल धान्य पिके व तूर, मूग, हरभरा ही प्रमुख व्दिदल (दाळवर्गीय) पिके जिल्ह्यामध्ये घेण्यात येतात. सन २०२४-२५ या वर्षात ज्वारी या पिकाखालील क्षेत्र ८६२८४ हेक्टर म्हणजेच एकूण पिकाखालील क्षेत्राच्या १३% होते तर बाजरीचे क्षेत्र ६७४३ हेक्टर म्हणजे १.०१% आणि गव्हाचे क्षेत्र ६८७३३ हेक्टर म्हणजे १०.५६% इतके होते. एकूण तृणधान्याखालील क्षेत्रफळ १९४५७३ म्हणजे २९.३३% होते. कडधान्याखालील एकूण क्षेत्र १८६१८१ हेक्टर म्हणजे २८.०६% इतके होते. गळीताच्या धान्यामध्ये प्रामुख्याने करडई, भुईमूगही पिके घेतली जातात. करडईचे पिक रब्बीमध्ये कोरडवाहू जमीनीमध्ये बहुधा ज्वारीच्या पिकाबरोबरच मिश्रपिक म्हणुन घेतले जाते. गळीताच्या पिकाखालील क्षेत्र २२३६४७ हेक्टर म्हणजे ३३.७१% येते. नगदी पिकामध्ये ऊस आणि कापूस ही महत्वाची पिके आहेत. सिंचनाच्या सोईमुळे व जिल्ह्यातील स्थापन झालेल्या साखर कारखान्यांमुळे ऊसाच्या पिकाखालील क्षेत्रात वाढ होताना दिसते. ऊसाच्या पिकाखालील क्षेत्र ३१७१४ हेक्टर होते. कपाशीखालील क्षेत्र २०२४-२५ साली २९१६७६ हेक्टर म्हणजेच एकूण पिकाखालील क्षेत्राच्या ४३.९६% होते.

६.१ सेंद्रीय/ रासायनिक खतांचा वापर : अलीकडच्या काही वर्षात संकरीत व सुधारीत बियाणाच्या वापराबरोबरच सेंद्रीय व रासायनिक खतांचा वापर होत असून जिल्हापरिषद व स्थानिक संस्था तसेच खाजगी संस्थांच्या मार्फत रासायनिक खतांचे वाटप केले जाते. जिल्ह्यात २०२४-२५ या वर्षात २९०३२१ मे.टन रासायनिक खतांचे वाटप करण्यात आले.

६.२ पिकसंरक्षण : विशेषतः कापूस या पिकासाठी शेतकरी पिकसंरक्षणाची उपाययोजना करतात. जिल्हापरिषदेमार्फत पिकसंरक्षक व रोगप्रतिबंधक औषधांच्या फवारणीच्या मोहीमा हाती घेतल्या जातात व ग्रामपंचायतीमार्फत पिकसंरक्षक औषधीचा पुरवठा केला जातो.

६.३ कृषी उत्पन्न बाजार समिती : जालना जिल्ह्यात भोकरदन, जाफ्राबाद, जालना, अंबड, घनसावंगी, परतूर, आष्टी ता. परतूर, मंठा या एकूण आठ ठिकाणी कृषी उत्पन्न बाजार समिती कार्यरत असून भोकरदन येथे ४, जाफ्राबाद येथे ३, जालना येथे ३, अंबड येथे ३, बदनापुर येथे १, घनसावंगी येथे ५, परतूर येथे २, मंठा येथे १ अशा एकूण २२ उपबाजार समित्या आहेत. या समित्यांतर्गत सन २०२४-२५ या वर्षात २९१६१६.१९ टन मालाची उलाढाल करण्यात आली व त्यांची एकूण किंमत १३६०२६९८.१२ हजार ₹ इतकी होती.

६.४ सिंचन ओलीताची साधने (मोठे, मध्यम, लघुसिंचन विकास कार्यक्रम) : जिल्ह्यातील परतूर येथील निम्न दुधना या प्रकल्पाचे लाभक्षेत्र ५३९३३ हेक्टर आहे. त्याशिवाय ७ मध्यम प्रकल्प असून, त्यांचे एकूण लाभक्षेत्र २३४९१.५ हेक्टर आहे. जिल्ह्यात मार्च २०२५ अखेर ५२९२ लघुपाटबंधारे प्रकल्प असून, त्यापासुन ९५२८४.६२ हेक्टर निव्वळ क्षेत्र ओलीत करण्यात आले.

सन २०२४-२५ मध्ये जिल्ह्यात ७९१८४ सिंचन विहीरी होत्या तसेच १२७७७० विद्युत पंप व १०२५५ डिझेल पंप सिंचनासाठी वापरात आहेत.

६.५ ओलीताची पिके : अन्नधान्य पिकापैकी रब्बी हंगामात गहू व ज्वारी ही ओलीताची मुख्य पिके आहेत. सन २०२४-२५ वर्षात गहू व ज्वारी या पिकाखालील एकूण ओलीताचे क्षेत्र अनुक्रमे ३५.७४% व १६.९१% इतके आहे. नगदी पिकामध्ये मुख्यतः उस व कापूस ही पिके घेतली जातात. ऊसाचे सिंचनाखालील क्षेत्र एकूण ओलीताच्या क्षेत्राच्या १६.४९% आहे.

७. पशुधन, पशुउत्पादने व पशुवैद्यकीय सुविधा :

७.१ पशुधन :

२०१९ च्या २० व्या पशुगणनेनुसार जिल्ह्यात ८३९९६८ एवढे पशुधन होते. वर्ष २०१९ च्या पशुगणनेप्रमाणे जिल्ह्यात तीन वर्षावरील देशी गाईची संख्या ५१४१ होती, अडीच वर्षावरील विदेशी गाईची संख्या ३३३४ होती. याच गणनेनुसार जिल्ह्यात २ वर्षावरील अवर्गीकृत बैलांची संख्या १८३९०६ इतकी होती. म्हशी व रेड्यांची एकूण संख्या ८२२०७६ होती, त्यापैकी ३ वर्षावरील ४५८७७ म्हशी व २ वर्षावरील ३२४२ रेडे होते.

२०१९ च्या २० व्या पशुगणनेनुसार जिल्ह्यात एकूण ३००९८८ शेळ्या, ३०३७५ मेंढ्या, २९४११९ एकूण कुक्कुट पक्षी होते. दुधासाठी व आहारासाठी कास्तगार शेळ्या पाळतात तसेच अंडी मिळविण्याकरिता जिल्ह्यात कोंबड्या पाळण्यात येतात.

७.२ पशु उत्पादने : जिल्ह्यात पशुसंवर्धनाचा व्यवसाय हा शेती उद्योगाला पुरक व्यवसाय म्हणून वाढत आहे. सन २०२४-२५ वर्षात जिल्ह्यामध्ये एकूण ९२ दुग्ध सहकारी संस्था असून त्यांचे मार्फत मार्च २०२५ अखेर ४.३११ लक्ष लिटर दूधाची खरेदी करण्यात आली. या संस्थांमार्फत संकलीत दुग्ध छत्रपती संभाजीनगर येथील दुग्ध संकलन केंद्रात पाठविले जाते.

७.३ पशुवैद्यकीय सुविधा : शासन व जिल्हा परिषदेमार्फत पशु उपचार सोयी उपलब्ध असून जिल्ह्यात सन २०२४-२५ साली ६ पशुवैद्यकीय चिकीत्सालये, ९९ पशुवैद्यकीय दवाखाने कार्यरत होते. त्याशिवाय ५ फिरत्या पशुवैद्यकीय दवाखान्याची सोय बदनापूर तालुक्यात उपलब्ध आहे. वेळोवेळी जिल्ह्यात होणाऱ्या पशुच्या साथीच्या रोगावरील उपचार केला जातो व रोगप्रतिबंधक लस जनावरांना टोचण्यात येते. सुधारीत प्रजातीच्या जनावरांच्या संख्येत वाढ होण्याच्या दृष्टीने राज्यशासनामार्फत ग्रामीण भागात कृत्रिम गर्भधारण केंद्र उभारण्यात आले आहे. या केंद्रातुन कृत्रिम गर्भधारणाशिवाय जनावरांवर उपचारही केले जातात. जिल्ह्यात पशुसंवर्धन कार्यक्रमांतर्गत वैद्यकीय सेवा उपलब्ध करून देण्याकरिता पशुदवाखाने व पशु उपचार केंद्राच्या संख्येत वाढ केली जात आहे.

तसेच भरपूर प्रमाणात दुग्ध उत्पादन होण्यासाठी संकरीत गाईच्या पैदाशीचा कार्यक्रम जिल्ह्यात राबविण्यात येत आहे. चारा पुरेशा प्रमाणात उपलब्ध व्हावा म्हणून वैरण विकास कार्यक्रमाही राबविला जात आहे. जिल्ह्यात जालना, रामनगर, राजुर, सुखापुरी ता. अंबड, मंठा, पारडगाव, गेवराई बाजार, माहोरा येथे मोठ्या प्रमाणात पशुधनाचा बाजार भरतो.

८. मत्स्यव्यवसाय :

जिल्ह्यामध्ये नदीच्या पाण्यात तसेच सिंचन प्रकल्पांच्या गोड्या पाण्यात मत्स्यव्यवसाय प्रामुख्याने केला जातो. मध्यम प्रकल्पात मत्स्यबीज संवर्धन करून मत्स्य उत्पादन केले जाते. जिल्ह्यात सन २०२४-२५ अखेर मत्स्यव्यवसायासाठी उपयोगात आणलेले एकूण क्षेत्र ११०६१.४६ हेक्टर असून ८६ मत्स्यव्यवसाय सहकारी संस्था कार्यरत आहेत. २०२४-२५ या वर्षात एकूण २५२०.२१ लक्ष रु.चे ४२००.३६ मे.टन भुजल मत्स्य उत्पादन करण्यात आले. तसेच १२६.४८ लक्ष मत्स्यबीज मत्स्यव्यवसायासाठी उपयोगात आणले गेले. जिल्ह्यात कटला, रोहा, मिरगळ, सिप्रीनल वगैरेचे मत्स्यसंवर्धन केले जाते. याशिवाय वाम, मरळ, पद्म, व आहेर या स्थानिक जातीचे मासे आढळतात.

जिल्ह्यात मत्स्यव्यवसाय वृद्धीगत होण्याच्या दृष्टीने कटला, रोहा, मिरगळ, सिप्रीनल या जातीचे मत्स्यबीज संवर्धनासाठी वापरले जाते. मत्स्यव्यवसाय सहकारी संस्था स्थापन करून त्यांना सुधारीत बोटी व नायलॉन जाळी इ. साधने पुरविली जातात.

९. विद्युत निर्मिती, विद्युत पुरवठा व विजेचा वापर :

विद्युत निर्मितीचा एकही प्रकल्प या जिल्ह्यात नाही. राज्य विद्युत मंडळामार्फत कोयना, पारस, परळी अशा नजीकच्या प्रकल्पापासून वीजपुरवठा केला जातो. जिल्ह्यात चारही शहरांचे विद्युतीकरण पूर्ण झालेले आहे. जिल्ह्यात १००% विद्युतीकरणामुळे विजेची मागणी वाढत असून, या वर्षाच्या अखेरपर्यंत ३.५५ लक्ष कनेक्शन देण्यात आले आहे. जिल्ह्यात २०२४-२५ मध्ये ४३८६३.२७लक्ष किलो वॉट वीज वापरण्यात आली. त्यापैकी झालेला विजेचा वापर खालील प्रमाणे आहे.

अ. क्र.	विजेचा वापर	एकक	२०२४-२५
१	घरगुती	दशलक्ष कि.वॅ.तास	१३८.६१९
२	वाणिज्यिक	दशलक्ष कि.वॅ.तास	३५.७५१
३	औद्योगिक	दशलक्ष कि.वॅ.तास	३५७३.६२४
४	कृषि	दशलक्ष कि.वॅ.तास	५८३.७३१
५	इतर (रेल्वे, सार्वजनिकपाणी पुरवठा, सार्वजनिक दिवाबत्ती व संकीर्ण)	दशलक्ष कि.वॅ.तास	५४.६०२
	एकूण	दशलक्ष कि.वॅ.तास	४३८६.३२७

१०. वाहतुक व दळणवळण :

१०.१ लोहमार्ग : मनमाड ते काचीगुडा हा एकच रेल्वेमार्ग जालना जिल्ह्यातून जातो. जिल्ह्यातील त्याची लांबी ८८ कि.मी. तर रेल्वेमार्गाच्या लांबीचे दर १०० चौ.कि.मी. भौगोलिक क्षेत्राशी प्रमाण १.१४ कि.मी. आहे. तर राज्यासाठी हे प्रमाण १.७७ कि.मी. असून जिल्ह्याचे प्रमाण त्यामानाने खूप कमी आहे. तसेच जिल्ह्यात दर लाख लोकसंख्येस लोहमार्गाची लांबी ४.१३ कि.मी. असून राज्यासाठी हे प्रमाण ५.६३ येते.

१०.२ रस्ते : जिल्ह्यात मार्च २०२५ अखेर वर्गीकृत रस्त्यांची लांबी ८७७१.३३ कि.मी. इतकी असून त्यापैकी राष्ट्रीय महामार्ग ४५.३० कि.मी., राज्य महामार्ग ७५४.३५ कि.मी., प्रमुख जिल्हामार्ग १४९९.५५ कि.मी व इतर जिल्हा रस्ते १६७९.६२ कि.मी. आहे. नागरी व ग्रामीण रस्त्यांची एकूण लांबी ४७९२.५१ कि.मी. असून नगरपरिषदेच्या हद्दीतील रस्ते १०५३.४९ कि.मी. आहेत. वरील सर्व रस्त्यांपैकी ४६९२.५० कि.मी. रस्त्यांचे डांबरीकरण/ सिमेंट कॉक्रीटीकरण झालेले असून २०७८.९५ कि.मी. रस्ते खडीचे आहेत. मार्च २०२५ अखेर जालना जिल्ह्यासाठी प्रति शंभर चौ.कि.मी. क्षेत्रफळामागे रस्त्यांची लांबी ११४.१० कि.मी. येते.

१०.३ नोंदणीकृत वाहने : मार्च २०२५ अखेर जिल्ह्यात ५८९०६८ स्वयंचलीत वाहनांची नोंद करण्यात आली असून एकूण वाहनांपैकी ७९.४५% वाहने दुचाकी, १२.७१% वाहने मालवाहू तर उर्वरीत वाहने ७.८४% बसेस, जीप, मोटारी, स्टेशनवॅगन, टॅक्सी व उर्वरीत वाहने होती. मार्च २०२५ अखेर जालना जिल्ह्यासाठी दर लाख लोकसंख्येमागे वाहनांची २७४९० संख्या आहे. जिल्ह्यात रेल्वेने व मालवाहू मोटारीने मालाची वाहतुक केली जाते.

१०.४ महाराष्ट्र राज्य मार्ग परिवहन : २०२४-२५ या वर्षात महाराष्ट्र राज्य मार्ग परिवहन मंडळाच्या ३८० मार्गावरून २५५ गाड्या धावत होत्या. त्यामार्गांची एकूण लांबी २४५७५ कि.मी. असून प्रती वाहन मार्गाची सरासरी लांबी ६४.६७ कि.मी. आहे. रस्त्यावरून धावणाऱ्या गाड्यांची दैनिक सरासरी २१५ असून प्रवाशांची दैनिक सरासरी ०.९० लक्ष येते. उत्पन्नात सन २०२३-२४ च्या तुलनेत ४.३२% वाढ दिसून येते. यावर्षी वाहतुकीमुळे ८५१४.८९ लक्ष एवढे उत्पन्न महाराष्ट्र राज्य मार्ग परिवहन मंडळास मिळाले आहे.

१०.५ टपाल व तार कार्यालय : जिल्ह्यात २०२४-२५ या वर्षात १७६ टपाल कार्यालये होती. जिल्ह्यातील सर्व खेड्यांना टपाल सेवा उपलब्ध असून काही फिरते टपाल कार्यालय व काही अंशकालीन टपाल कार्यालये आहेत. जिल्ह्यातील दर लाख लोकसंख्येमागे टपाल कार्यालयांची संख्या ८ येते, तसेच जिल्ह्यातील दर लाख लोकसंख्येमागे टपालपेट्यांची संख्या ११ येते. टेलिफोनची संख्या जिल्ह्यात १२२८ असून ती दर लाख लोकसंख्येमागे ५७ येते.

११. उद्योग, रोजगार व कामगार

११.१ उद्योग : महाराष्ट्र औद्योगिक विकास महामंडळ अंतर्गत जिल्ह्यात एकूण ९९९ औद्योगिक प्रकल्प असून एकूण ₹८५२.८५ कोटी गुंतवणूक आहे. जिल्ह्यात एकूण ७ साखर कारखाने कार्यरत असून सन २०२४-२५ मध्ये २१.६९ लाख मे. टन उसाचा गाळप करून १.८४ लाख मे. टन साखरचे उत्पादन झाले आहे. जिल्ह्यात निरनिराळ्या उद्योगातील २०२४-२५ वर्षात १२४१६६ व्यक्ती कामावर होत्या. त्यापैकी ३२४५३ व्यक्ती म्हणजे २६.१४% शासकीय सेवेत, १६३४० व्यक्ती म्हणजे १३.१६% निम शासकीय सेवेत, तर उर्वरीत म्हणजे ६०.७०% व्यक्ती खाजगी सेवेत काम करीत होत्या.

जालना येथील जिल्हा कौशल्य विकास, रोजगार व उद्योजकता मार्गदर्शन केंद्र कार्यालयात मार्च २०२५ अखेर नोकरी मागणाऱ्यांची नोंदविलेली संख्या १४०९९८ होती. नोंदणी झालेल्यांपैकी ५९१३ व्यक्तींना रोजगार उपलब्ध झालेला आहे.

११.२ रोजगार व कामगार : जिल्ह्यात सन २०२४-२५ मध्ये एकूण २१७ नोंदणी झालेले कारखाने असून या कारखान्यातील कामगार संख्या १९९७० इतकी आहे. जिल्ह्यातील चालू कारखान्यातुन वर्षात कामगारांनी काम केलेल्या श्रमदिनाची संख्या १३५११५९ हजार आहे.

११.३ आर्थिक गणना : सन २०१३ च्या गणनेनुसार जिल्ह्यात कृषि व बिगरकृषि उद्योग मिळून एकूण ९७६१८ आस्थापना आहेत. त्यापैकी ७६५९६ ग्रामीण आस्थापना तर शहरी २१०२२ आस्थापना आहेत. मालकीच्या प्रकारानुसार सर्वात जास्त म्हणजे ९३६६७ खाजगी, ३८८४ सार्वजनिक व ६७ सहकारी आस्थापना आहेत. अनुसूचित जाती, जमातीच्या लोकांची उद्योगाचे मालक म्हणून एकूण संस्थेची टक्केवारी अनुक्रमे ८.६३ व १.९३ आहे. तसेच जागाविरहीत कार्यान्वित असलेल्या उद्योगांची एकूण उद्योगांशी टक्केवारी २३.३९ आहे. जिल्ह्यात या गणनेनुसार १५७६९१ कामगार असून त्यापैकी ११५९७१ ग्रामीण तर ४१७२० नागरी भागातील आहेत. प्रति आस्थापना कामगारांची सरासरी संख्या १.६२ अशी आहे.

११.४ महाराष्ट्र रोजगार हमी योजना कार्यक्रम : ग्रामीण भागात मागणीनुसार काम देण्याची हमी राज्य शासनाने घेतली आहे. या योजने अंतर्गत ग्रामीण पाझर तलाव, भुसुधार, वृक्षारोपण, रस्ते, लघु व मध्यम प्रकल्पातील धार दाबण्याचे काम इ. उत्पादक कामे घेतली जातात. या योजनेवर सन २०२४-२५ वर्षात ₹ २४००१ लक्ष खर्च झाले असून ७५ लाख मनुष्य दिवस रोजगार निर्मिती झाली.

१२. सहकार :

१२.१ सहकारी संस्था : मार्च २०२५ अखेर जिल्ह्यात २०७२ सहकारी संस्था आहेत. या संस्थापैकी ३३.०१% कृषी पतसंस्था, बिगरशेती पतसंस्था १२.९३%, तर उर्वरीत ५४.३९% इतर संस्था आहेत. बिगर कृषि पतसंस्थेत प्रामुख्याने नोकरवर्गाच्या पतसंस्थेचा समावेश होतो. एकूण संस्थापैकी दुग्ध उत्पादक संस्था ९२ (४.४४%), इतर उत्पादक संस्था ६९ (३.३३%), मत्स्य व्यवसाय संस्था ८६ (४.१५%), ग्राहक भांडार व गृहनिर्माण संस्था १०१ (४.८८%) या जिल्ह्यातील प्रमुख सहकारी संस्था आहेत.

१२.२ बँका : मार्च २०२५ अखेर जिल्हा मध्यवर्ती सहकारी बँकेच्या ६५ शाखा असून या बँकांनी शेतीच्या हंगामी कामासाठी अल्प मुदतीची कर्जे वाटप केली. या वर्षाअखेर एकूण ₹१३१९५८१ लक्ष अल्प मुदती कर्जाची थकबाकी होती. राज्य कृषी व ग्रामीण विकास बँकेच्या ५ शाखा जिल्ह्यात कार्यरत आहेत. मार्च २०२५ अखेर जिल्ह्यात वर्गीकृत बँकाच्या १२२ शाखा असून, त्यांच्या एकूण ठेवी ₹९४२७०३.७८ लक्ष आहेत.

१३. घाऊक व किरकोळ किमती :

जालना जिल्ह्यातील एप्रिल २०२४ ते मार्च २०२५ या कालावधीत महत्वाच्या निवडक शेतीमालाच्या प्रती क्विंटल सरासरी घाऊक किंमती पुढीलप्रमाणे आहेत. संकरीत गहू ₹२६०४.६६, बाजरी ₹२४२७.९९, ज्वारी २२२६.६९, तूर ₹८४४२.५८, मूग ₹६८७३.८० व कापूस ७३९९.७८ इत्यादी प्रमाणे प्रति क्विंटल सरासरी घाऊक किंमती आहेत.

१४. शैक्षणिक सोयी :

जालना जिल्ह्यात २०२४-२५ वर्षा अखेर १७९८ प्राथमिक, ३२० माध्यमिक व ३२६ उच्च माध्यमिक शाळा होत्या. त्यापैकी बहुतांश प्राथमिक शाळा ग्रामीण भागात आहेत. दर लाख लोकसंख्येमागे ८४ प्राथमिक तर ३० माध्यमिक व उच्च माध्यमिक शाळा होत्या. वर्ष २०२४-२५ मध्ये जिल्ह्यात ६५ महाविद्यालये असून त्यातील विद्यार्थ्यांची संख्या ७८८८९ आहे. एकूण ४७९००२ विद्यार्थ्यांपैकी ३६.६१% विद्यार्थी प्राथमिक शाळेत, ४६.९२% विद्यार्थी माध्यमिक व उच्च माध्यमिक शाळेत आहेत. जिल्ह्यासाठी प्राथमिक शाळेतील प्रतिशिक्षकी विद्यार्थ्यांचे प्रमाण २३ आहे व माध्यमिक व उच्च माध्यमिक शाळांमधील प्रति शिक्षकी विद्यार्थ्यांचे प्रमाण ३३ आहे.

१५. वैद्यकीय व आरोग्य सेवा :

जिल्ह्यातील वैद्यकीय सेवा राज्य शासन, स्थानिक संस्था व खाजगी संस्था मार्फत प्रविण्यात येते. मार्च २०२५ अखेर जिल्ह्यात सार्वजनिक व शासन सहाय्यीत अशी एकूण १५ रुग्णालये व ४४ प्राथमिक आरोग्य सेवा केंद्रे कार्यरत होती. या सर्व तसेच खाजगी संस्थांमधून ११०८३ खाटांची सोय उपलब्ध होती. त्यामध्ये १८४१०५ आंतररुग्ण व १४४५७४४ बाह्यरुग्णांनी उपचार घेतले. १४२८५५ लोकसंख्येसाठी १ रुग्णालय तर ३८१२८ ग्रामीण लोकसंख्येमागे १ प्राथमिक आरोग्य केंद्र व दर लाख लोकसंख्येमागे ५१७ खाटा असे प्रमाण आहे. जिल्ह्यात वर्ष २०२४-२५ मध्ये २३२२९ जन्म व ३८९० मृत्यू झाल्याच्या नोंदी घेण्यात आल्या आहेत.

१६. संकीर्ण :

जिल्ह्यात सन २०२४-२५ मध्ये ग्रामीण व नागरी मिळून ५६ कुटूंब कल्याण केंद्रे कार्यरत होती. ३१ मार्च २०२५ अखेरपर्यंत जिल्ह्यात ५८६ पुरुषांची व २०६२०९ स्त्रियांची नसबंदी करण्यात आली. ३१ मार्च २०२५ पर्यंत १५९८७ स्त्रियांना लूप बसविण्यात आले.

१७. स्थानिक स्वराज्य संस्था :

मार्च २०२५ अखेर जिल्ह्यात ७७८ ग्रामपंचायती असून यामध्ये ६२३ स्वतंत्र, १५५ गट ग्रामपंचायतींचा समावेश आहे. २०२४-२५ मध्ये ग्रामपंचायतीचे एकूण उत्पन्न ₹३५६७०.८८ लक्ष होते. तर खर्च ₹२०३९०.१२ लक्ष एवढा होता. जाफ्राबाद, बदनापूर, घनसावंगी, मंठा व तिर्थपूरी या ५ नगरपंचायती स्थापन झाल्या. त्यांचे सन २०२४-२५ मध्ये एकूण उत्पन्न ₹३८१४.२६ लक्ष तर खर्च ₹१७८४.२८ लक्ष होता. जिल्ह्यात ३ नगरपालिका कार्यरत आहेत. त्यांचे वर्ष २०२४-२५ मधील उत्पन्न ₹८६७९.४४ लक्ष तर खर्च ₹६०३७.३३ लक्ष होता. जालना

महानगरपालिकेचे वर्ष २०२४-२५ मधील उत्पन्न ₹२७६७५.४५ लक्ष तर खर्च ₹२२६०८.३३ लक्ष होता. जिल्हा परिषदेचे २०२४-२५ चे उत्पन्न ₹१७७४६१.६५ लक्ष व खर्च ₹१४४०८१.१४ लक्ष इतका होता.

१८. जिल्हा वार्षिक योजना :

सन २०२४-२५ या वर्षात जिल्हा वार्षिक योजनेच्या विविध विकास कामांवर एकूण खर्च ४५६१९.६७ लक्ष एवढा झाला. मुख्य विकास शिर्षनिहाय खर्चाची टक्केवारी अशी आहे. (१) कृषि व संलग्न सेवा (७.२८%), (२) ग्रामीण विकास (७.८६%), (३) पाटबंधारे व पुरनियंत्रण (५.७७%), (४) उर्जा (९.०४%), (५) उद्योग व खाणकाम (०.०६%), (६) परिवहन (११.६८%), (७) सामान्य आर्थिक सेवा (२.८४%), (८) सामाजिक व सामुहिक सेवा (४७.५६%), (९) सामान्यसेवा (७.९१%). आधीच्या वर्षाच्या तुलनेत एकूण खर्चात १३.४१% वाढ झालेली आढळते. जिल्हा वार्षिक योजनेचा आढावा स्वतंत्रपणे खालील मुद्यांनिहाय आहे.

१८.१ सर्वसाधारण योजना : जिल्ह्यास सन २०२४-२५ मध्ये विविध विकास योजनेअंतर्गत सर्वसाधारण योजनेकरिता ₹३९००० लक्ष नियतव्यय मंजूर होता. यापैकी ₹३७७४४.१७ लक्ष खर्च झालेला आहे. सन २०२५-२६ मध्ये ₹४३६०० लक्ष नियतव्यय मंजूर आहे.

१८.२ अनुसूचित जाती उपयोजना : जिल्ह्यास सन २०२४-२५ मध्ये अनुसूचित जाती उपयोजनेंतर्गत ₹७६०० लक्ष नियतव्यय मंजूर होता. यापैकी ₹७५६२.१९ खर्च झालेला आहे. सन २०२५-२६ करिता ₹७६०० लक्ष नियतव्यय मंजूर आहे.

१८.३ आदिवासी उपयोजना क्षेत्राबाहेरील योजना : जिल्ह्यास सन २०२४-२५ मध्ये आदिवासी उपयोजना क्षेत्राबाहेरील योजनेअंतर्गत ₹३१३.३१ लक्ष नियतव्यय मंजूर होता. यापैकी ₹३१३.३१ खर्च झालेला आहे. सन २०२५-२६ मध्ये ₹२९६.७६ लक्ष नियतव्यय मंजूर आहे.

१८.४ खासदारांचा स्थानिक विकास कार्यक्रम :

जिल्ह्यास १७ वी लोकसभा मध्ये २०१९-२० ते २०२३-२४ अखेर खासदारांचा स्थानिक विकास कार्यक्रम योजनेअंतर्गत एकूण ₹२५०.०० लक्ष निधी प्राप्त होता. पैकी ₹१४६८.०२ लक्ष निधी खर्च झाला आहे. सन २०२४-२५ मध्ये मंजूर नियतव्यय ₹५०० लक्ष होता. सन २०२५-२६ मध्ये ₹५०० लक्ष नियतव्यय मंजूर आहे.

१८.५ आमदारांचा स्थानिक विकास कार्यक्रम : जिल्ह्यास सन २०२४-२५ मध्ये आमदारांचा स्थानिक विकास कार्यक्रम योजनेंतर्गत ₹३०८९.९९ लक्ष निधी शासनाकडून प्राप्त झाला होता. त्यापैकी ₹२२६६.६६ लक्ष खर्च झाला आहे.

१९. करमणुक :

जिल्ह्यात सन २०२४-२५ अखेर ६ कायम स्वरुपी चित्रपटगृहे आहेत. कायमस्वरुपी चित्रपटगृहांची प्रत्येक खेळासाठी आसन क्षमता १७०५ आहे. जालना शहरात फुलंब्रीकर नाट्यगृह महानगरपालिकेने बांधलेले असून त्यात निरनिराळ्या करमणुकीचे व सांस्कृतिक कार्यक्रम होतात.

२०. इतर :

जिल्ह्यात मार्च २०२५ अखेर १२ दैनिके व ५० साप्ताहिके प्रकाशित झालेली आहेत. बहुतांश प्रकाशने जालना येथूनच छापून प्रकाशित करण्यात येतात.

२१. धार्मिक स्थळे व पर्यटन :

जालना जिल्ह्यात महत्त्वाची प्रसिध्द धार्मिक स्थळे व पर्यटन केंद्रे विकसित होत आहेत. त्यातील काही धार्मिक तीर्थक्षेत्रे, यात्रास्थळे आहेत. जालना शहराची मंमादेवी, आनंदीस्वामी मठ, दुर्गामाता मंदिर प्रसिध्द असून, अंबड येथे मत्स्याच्या आकारातील डोंगरावर मत्स्योदरी देवीचे हेमाडपंथी मंदिर आहे. ह्या मंदीराची निर्मिती पुण्यश्लोक अहिल्यादेवी होळकर यांनी केलेली आहे. अंबड येथे जवळपास ४०० वर्षापूर्वीचा चौघडा व कल्याणस्वामींचा मृदंग तसेच वेणूबाईचा तानपूरा संगीतप्रेमींनी केलेल्या संग्रहात आढळतो. राजूर येथील महागणपती प्रसिध्द आहे. जांबसमर्थ, तालुका घनसावंगी येथे समर्थ रामदासस्वामींचे जन्मस्थान असून, त्यांचे मंदिरही आहे. हेलस-तालुका मंठा हे शिल्पकलेचे प्रणेते हेमाद्रीपंत यांचे गाव आहे. भोकरदन तालुक्यातील अन्वा या गावात पुरातन भव्य हेमाडपंथी शिवमंदिर असून, येथे कोरीव शिल्पही आहेत. शिवाय राऊना परांडा ता. अंबड येथे प्रसिध्द दर्गा असून तेथे दरवर्षी मोठा ऊरुस भरतो.

जिल्हा सामाजिक व आर्थिक समालोचन - २०२५
दृष्टीक्षेपात जिल्हा

अ.क्र. (१)	बाब (२)	परिमाण (३)	जिल्हा (४)	महाराष्ट्र (५)
एक	प्राकृतिक रचना			
१	१. भौगोलिक स्थान		२०२४-२५	
१.१	१.१ उत्तर अक्षांश	अंश	१९.१-२०.३	१६.४-२२.१
१.२	१.२ पूर्व रेखांश	अंश	७५.४-७६.४	७२.६-८०.९
१.३	१.३ क्षेत्रफळ	हजार चौ. कि. मी	७.६९	३०८
२	२. प्रशासकीय रचना		२०२४-२५	२०११
२.१	२.१ तालुके	संख्या	८	३५५ \$
२.२	२.२ शहरे (गणना शहरांसह)	संख्या	९	५३४
२.३	२.३ वस्ती असलेली गावे	संख्या	९५३	४०,९५९
२.४	२.४ वस्ती नसलेली गावे	संख्या	९	२,७०६
	\$ मुंबई शहर व मुंबई उपनगर जिल्हयांमधील ३ तालुके वगळून			
दोन	स्थानिक स्वराज्य संस्था		२०२४-२५	२०२४-२५ *
१	१ महानगरपालिका	संख्या	१	२९
२	२ नगरपरिषदा	संख्या	३	२४७
३	३ नगरपंचायत	संख्या	५	१४७
४	४ कटकमंडळे	संख्या	०	७
५	५ पंचायत समित्या	संख्या	८	३५१
६	६ ग्रामपंचायती	संख्या	७७८	२७,७८२
	* राज्य निवडणुक आयोग यांच्या अहवालानुसार			
तीन	लोकसंख्या		२०११	२०११
१	१ ग्रामीण	हजार	१५८२	६१,५५६
२	२ नागरी	हजार	३७७	५०,८१८
३	३ एकूण	हजार	१९५९	१,१२,३७४
४	४ पुरुष	हजार	१०११	५८,२४३
५	५ स्त्रिया	हजार	९४७	५४,१३१
६	६ स्त्री- पुरुष प्रमाण (स्त्रिया प्रति हजार पुरुष)	संख्या	९३७	९२९
७	७ अनुसूचित जातींची लोकसंख्या	हजार	२७२	१३,२७६
७.१	७.१ एकूण लोकसंख्येशी प्रमाण	टक्के	१४	११.८
८	८ अनुसूचित जमातींची लोकसंख्या	हजार	४२	१०,५१०
८.१	८.१ एकूण लोकसंख्येशी प्रमाण	टक्के	२	९.४
९	९ लोकसंख्येची घनता (प्रति चौ.कि.मी.)	संख्या	२५५	३६५
१	१०. साक्षरतेचे प्रमाण			
१०.१	१०.१ ग्रामीण	टक्के	६९.१७	७७.०१
१०.२	१०.२ नागरी	टक्के	८१.२४	८८.६९
१०.३	१०.३ एकूण	टक्के	७१.५२	८२.३४
१०.४	१०.४ पुरुष	टक्के	८१.५३	८८.३८

अ.क्र.	बाब	परिमाण	जिल्हा	महाराष्ट्र
(१)	(२)	(३)	(४)	(५)
१०.५	१०.५ स्त्रिया	टक्के	६०.९५	७५.८७
१०.६	१०.६ साक्षरतेमध्ये महाराष्ट्राचा देशात क्रमांक	क्रम संख्या	बत्तीसावा (राज्यात)	बारा
११	११ दारिद्र्य रेषेखालील ग्रामीण कुटुंबे	लाख	१.०५	४५.१९
चार	जिल्हा उत्पन्न अंदाज			
१	१.चालू किंमतीनुसार		२०२३-२४	२०२३-२४
१.१	१.१ एकूण उत्पन्न (स्थूल)	₹ कोटी	४२८०४	४०५५८४७
१.२	१.२ दरडोई उत्पन्न (स्थूल)	₹	२००६९२	३१९४७४
१.३	१.३ एकूण उत्पन्न (निव्वळ)	₹ कोटी	३८०३५	३५३७९६८
१.४	१.४ दरडोई उत्पन्न (निव्वळ)	₹	१७८३२९	२७८६८१
	२.स्थिर (२०११-१२) किंमतीनुसार		२०२३-२४	२०२३-२४
२.१	२.१ एकूण उत्पन्न (स्थूल)	₹ कोटी	२५६८३	२४३५२५९
२.२	२.२ दरडोई उत्पन्न (स्थूल)	₹	१२०४१९	१९१८२२
२.३	२.३ एकूण उत्पन्न (निव्वळ)	₹ कोटी	२२६५०	२१०७५९७
२.४	२.४ दरडोई उत्पन्न (निव्वळ)	₹	१०६१९७	१६६०१३
पाच	वित्तीय समावेश			
१	१.प्रधानमंत्री जनधन योजना		२०२४-२५	२०२४-२५
१.१	१.१ उघडण्यात आलेली एकूण खाती	संख्या	८४६४३४	३६३९२४२४
१.२	१.२ देण्यात आलेली एकूण रूपे कार्ड	संख्या	४९६२६४	२५६१५४४१
१.३	१.३ किमान शिल्कीची मर्यादा नसलेली खाती	संख्या	६१६१०	२८६७३४८
१.४	१.४ एकूण ठेवी	₹ लाख	३४६२४	१८०१०५३
२	२.प्रधानमंत्री मुद्रा योजना		२०२४-२५	२०२४-२५
२.१	२.१.शिशु			
१	१.मंजूर कर्ज	₹ कोटी	१९३.५३	८८८०.५२
२	२.वितरीत कर्ज	₹ कोटी	१९३.४	८८५७.५६
३	३.लाभार्थी	संख्या	५६५७१	२४६०२०८
२.२	२.२.किशोर			
१	१.मंजूर कर्ज	₹ कोटी	४१२.६१	२२०२७.२८
२	२.वितरीत कर्ज	₹ कोटी	४१२	२१७६२.८५
३	३.लाभार्थी	संख्या	३६३९१	१७८०७६६
२.३	२.३.तरुण			
१	१.मंजूर कर्ज	₹ कोटी	२२७.८	२०४०४.१
२	२.वितरीत कर्ज	₹ कोटी	२२७.०१	२०१४१.६१
३	३.लाभार्थी	संख्या	३०२०	२२१८१७
२.४	२.४.एकूण			
१	१.मंजूर कर्ज	₹ कोटी	८३३.९४	५१३११.९
२	२.वितरीत कर्ज	₹ कोटी	८३२.४१	५०७६२.०२
३	३.लाभार्थी	संख्या	९५९८२	४४६२७९१
	^ तरुण व तरुण प्लस एकत्रित माहिती			
सहा	कृषि		२०२३-२४	२०२४-२५

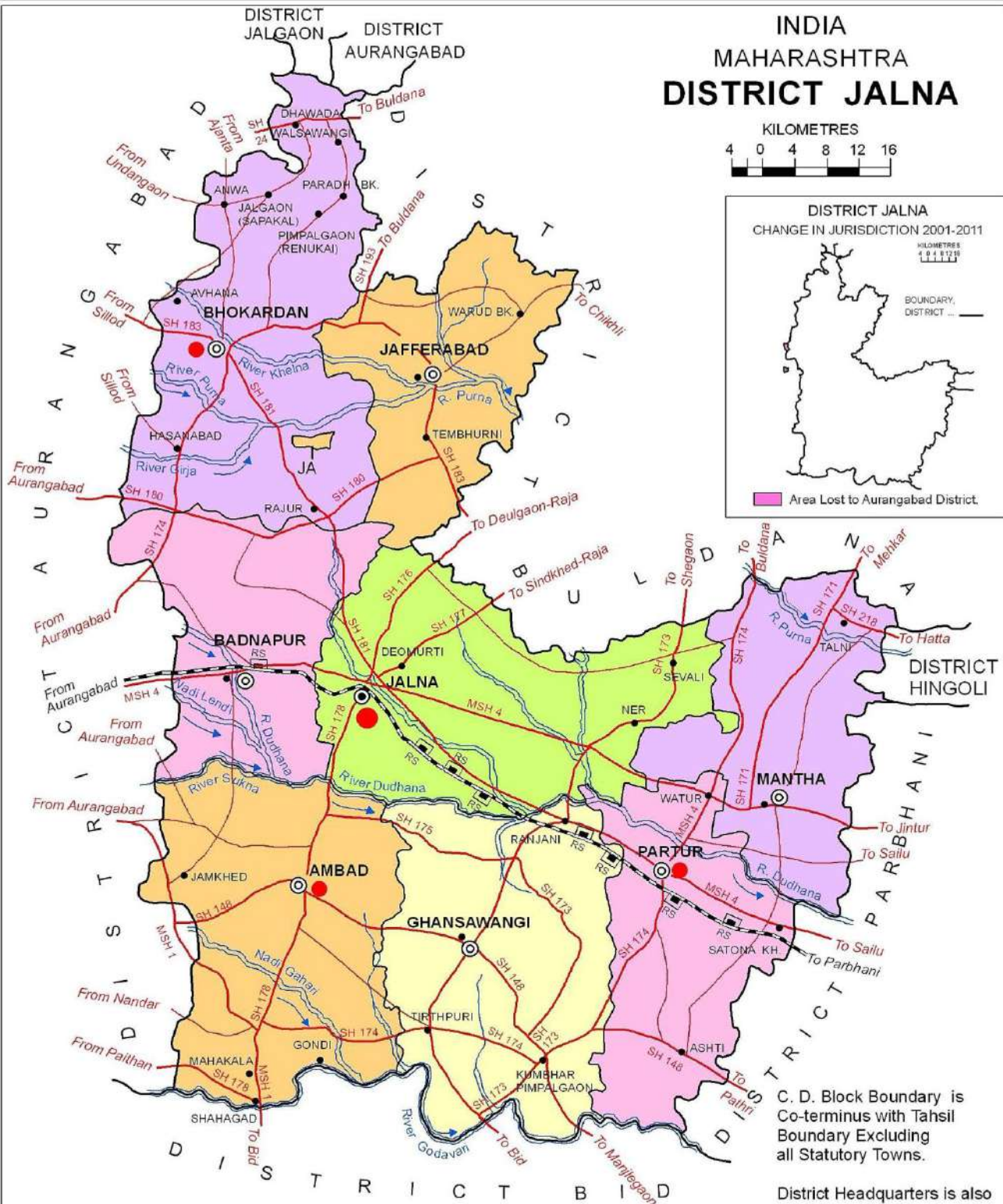
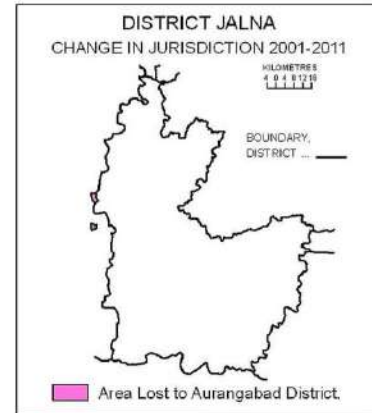
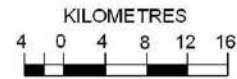
अ.क्र.	बाब	परिमाण	जिल्हा	महाराष्ट्र
(१)	(२)	(३)	(४)	(५)
१	भौगोलिक क्षेत्र	हजार हेक्टर	७७२.६	३०७५८.२
२	वनक्षेत्र	हजार हेक्टर	४.९	५१६२.९
३	वनक्षेत्राचे भौगोलिक क्षेत्राशी प्रमाण	टक्के	०.६३	१६.७८
४	४.शेतीला उपलब्ध नसलेली जमीन		२०२३-२४	२०२३-२४
४.१	४.१ बिगर- शेती वापराखालील जमीन	हजार हेक्टर	२०.६	१७७२
४.२	४.२ पडीत आणि लागवडीलायक नसलेली जमीन	हजार हेक्टर	५३.४	१९८४.९
४.३	४.३ एकूण	हजार हेक्टर	७४	३७५६.९
५	५.पडीत जमिनीव्यतिरिक्त लागवड न केलेली इतर जमीन		२०२३-२४	२०२३-२४
५.१	५.१ कायमची कुरणे व चराडु कुरणे	हजार हेक्टर	उ.ना.	१४४९.२
५.२	५.२ झाडे-झुडपांखालील	हजार हेक्टर	उ.ना.	२७६.१
५.३	५.३ लागवडीलायक परंतु पडीत	हजार हेक्टर	उ.ना.	१०११.२
६	६.पडीत जमीन		२०२३-२४	२०२३-२४
६.१	६.१ चालू पड	हजार हेक्टर	९२.७	१५२९.६
६.२	६.२ इतर पड	हजार हेक्टर	२२.१	१२१७.५
७	७.पिकांखालील क्षेत्र		२०२४-२५	२०२३-२४
७.१	७.१ निव्वळ पेरणी क्षेत्र	हजार हेक्टर	६६३.४४७	१६३५४.३
७.२	७.२ दुसोटा /तिसोटा क्षेत्र	हजार हेक्टर	३२३.३९	८३१३.१
७.३	७.३ एकूण पिकांखालील क्षेत्र	हजार हेक्टर	९८६.८३७	२४६६६७.३
८	८.ओलिताखालील क्षेत्र / सिंचनाखालील क्षेत्र			
८.१	८.१ निव्वळ ओलित क्षेत्र	हजार हेक्टर	१९२.२९	उ.ना
८.२	८.२ एकूण ओलित क्षेत्र	हजार हेक्टर	२९६.९२३	उ.ना
९	९.महत्वाच्या पिकांखालील क्षेत्र		२०२४-२५	२०२४-२५ *
९.१	९.१ तृणधान्ये	हजार हेक्टर	१९४.५	६९५३.०८७
९.२	९.२ कडधान्ये	हजार हेक्टर	१८६.१८१	४९७९.०९
९.३	९.३ तेलबिया	हजार हेक्टर	२२३.६४७	३११.९७
९.४	९.४ ऊस(तोडणीक्षेत्र)	हजार हेक्टर	३१.७१४	११६७.०४३
९.५	९.५ कापूस (रुई)	हजार हेक्टर	२९१.६७६	३९६३.०४२
			२०२४	२०२४-२५
१०	१० पर्जन्य (सरासरी)	मि.मी.	१०१९	१०७५.३
११	११.वहितीचे क्षेत्र		२०२४-२५	२०१५-१६
	११.१ क्षेत्र २ हेक्टरपेक्षा कमी	हजार हेक्टर	३१४.७१	९,२२०
	११.२ क्षेत्र २ ते १० हेक्टर	हजार हेक्टर	३०८.६३	१०,१२५
	११.३ क्षेत्र १० हेक्टरपेक्षा जास्त	हजार हेक्टर	१७.८	१,१६२
	* तृतीय पुर्वानुमानानुसार			
सात	अंशतः व पूर्णतःसिंचन क्षमता निर्माण झालेले पाटबंधारे प्रकल्प व त्यांखालील क्षेत्र		२०२४-२५	२०२२-२३
१	१ मोठे पाटबंधारे प्रकल्प (मध्यम पाटबंधारे प्रकल्पांसह)	संख्या	१	८६
१.१	१.१ लाभक्षेत्र (निर्मित सिंचन क्षमता) (मध्यम पाटबंधारे प्रकल्पांसह)	हजार हेक्टर	३४.४३८	३,१९४
२	२ मध्यम पाटबंधारे प्रकल्प	संख्या	७	२९८
२.१	२.१ लाभक्षेत्र (निर्मित सिंचन क्षमता)	हजार हेक्टर	२३.४९१	१,०००

अ.क्र.	बाब	परिमाण	जिल्हा	महाराष्ट्र
(१)	(२)	(३)	(४)	(५)
३	३ लघु पाटबंधारे प्रकल्प (राज्यक्षेत्र)	संख्या	५७	३,३१३
३.१	३.१ लाभक्षेत्र (निर्मित सिंचन क्षमता)	हजार हेक्टर	१०९.२१९	१,३६७
	४ लाभ क्षेत्रातील विहिरींद्वारे सन २०१९-२० मधील सिंचन क्षेत्र	हजार हेक्टर	११२.२२५	१,३८६
	अस्थायी			
आठ	पशुसंवर्धन		२०१९	२०१९
१	१ एकूण पशुधन	हजार	८३९.९६८	३३,०८०
२	२ गो जातीय	हजार	४२१.९७५	१३,९९३
३	३ महिषवर्गीय	हजार	८२.०७३	५,६०४
४	४ मेंढ्या व शेळ्या	हजार	३३१.३६३	१३,२८५
५	५ कुक्कुटादी पक्षी	हजार	२९४.११९	७४,२९८
६	६ एकूण दुग्ध उत्पादन	हजार लिटर	४३१.१०४	१५,०४२
	\$ राज्यासाठी आकडेवारी ००० मे टन मध्ये घेण्यात आलेली आहे.			
नऊ	सहकार क्षेत्र		२०२४-२५	२०२३-२४
१	१ सहकारी संस्था	संख्या	२०८४	२२२,१५४
२	२ प्राथमिक कृषि सहकारी पतसंस्था	संख्या	५५५	२०,९६२
२.१	२.१ सभासद संख्या	हजार	३३१.०५४	६०,०००
२.२	२.२ दिलेली कर्जे	₹ लाख	२८८८४.३९३	१,८६०,७९०
२.३	२.३ येणे कर्जे	₹ लाख	६३०७.२६	२,१५७,४३०
	३ सहकारी दुग्धसंस्था (संदर्भ वर्ष, ३१ मार्च अखेर)	संख्या	९२	१३,६३५
दहा	वीज		२०२४-२५	मार्च २०२४
१	१ विद्युतीकरण झालेली गावे	संख्या	९५८	४१,९२३
२	२ वीज पुरवठा केलेले कृषी पंप संच	हजार	१२७.७७	४,८६९
३	३ विजेचा वापर		२०२४-२५	२०२४-२५
३.१	३.१ घरगुती	दशलक्ष कि.वॅ.तास	१३८.६१९	३७,२११
३.२	३.२ वाणिज्यिक	दशलक्ष कि.वॅ.तास	३५.७५१	१६,३०२
३.३	३.३ औद्योगिक	दशलक्ष कि.वॅ.तास	३५७३.६२४	६५,४५९
३.४	३.४ कृषि	दशलक्ष कि.वॅ.तास	५८३.७३१	३८,४२८
३.५	३.५ इतर (रेल्वे,सार्व.पाणी पुरवठा, सार्व. दिवाबत्ती व संकीर्ण)	दशलक्ष कि.वॅ.तास	५४.६०२	८,८२५
३.६	३.६ एकूण	दशलक्ष कि.वॅ.तास	४३८६.३२७	१६६,२२५ \$
अकरा	परिवहन व दळणवळण		२०२४-२५	३१ मार्च २०२४ अखेर
१	१ रेल्वे मार्गाची एकूण लांबी	कि.मी.	८८	६,३११
२	२.रस्त्यांनी जोडलेली गावे		२०२४-२५	३१ मार्च २०२१अखेर
२.१	२.१ बारमाही	संख्या	९५८	४०,१२२
३	३ रस्त्यांची लांबी (पृष्ठांकित)		२०२४-२५	२०२४-२५
३.१	३.१ राष्ट्रीय महामार्ग	कि.मी.	४५.३	१८,३६६
३.२	३.२ राज्य महामार्ग (प्रमुख राज्य महामार्गासह)	कि.मी.	७५४.३५	३३,६१४
३.३	३.३ प्रमुख जिल्हामार्ग	कि.मी.	१४९९.५५	७४,१७८
३.४	३.४ इतर जिल्हामार्ग	कि.मी.	१६७९.६२	४३,२२९

अ.क्र.	बाब	परिमाण	जिल्हा	महाराष्ट्र
(१)	(२)	(३)	(४)	(५)
३.५	३.५ ग्रामीण रस्ते	कि.मी.	४७९२.५१	१५९,१३९
३.६	३.६ एकूण	कि.मी.	८७७१.३३	३२८,५२६
	\$ कोकण रेल्वेच्या लांबीसह			
बारा	नोंदणीकृत कारखाने व रोजगार		२०२४-२५	२०२४-२५
१	नोंदणीकृत कारखाने	संख्या	२४१	३९,५४१
२	नोंदणीकृत चालू कारखाने	संख्या	२४१	३८,२५०
२.१	२.१ त्यांतील कामगार	संख्या	१९९७०	३,४७४,२६०
			२०२४-२५	३१ मार्च २०२४
३	नोंदणीकृत सहकारी साखर कारखाने	संख्या	७	१७२
३.१	३.१ साखरेचे उत्पादन	लाख मे. टन	१.८४१२३	११०.१८
			२०२४-२५	३१ मार्च २०२४
४	सहकारी सूत गिरण्या	संख्या	३	२१२
तेरा	शासकीय कर्मचाऱ्यांचा सर्वकष माहितीकोष (०१ जुलै, २०२४ रोजी भरलेली पदे)		२०२४	१ जुलै २०२४
१	शासकीय	हजार	११.०११	७२४
चौदा	शिक्षण क्षेत्र		२०२४-२५	२०२४-२५
	१. प्राथमिक शिक्षण (१ ते ८ वी)		२०२४-२५	२०२४-२५
१.१	१.१ एकूण शाळा	संख्या	१७९८	१०४,४९९
१.२	१.२ विद्यार्थी	हजार	१७५.३६	१४,५०१
१.३	१.३ शिक्षक	हजार	७.६१६	४९१
१.४	१.४ विद्यार्थी-शिक्षक प्रमाण	संख्या	२३.०३	३०
	२. माध्यमिक व उच्च माध्यमिक शिक्षण (९ ते १२)			
१.१	१.१ एकूण शाळा	संख्या	६४६	२८,९८६
१.२	१.२ विद्यार्थी	हजार	२२४.७५	६,३६२
१.३	१.३ शिक्षक	हजार	६.८४	२४६
१.४	१.४ विद्यार्थी-शिक्षक प्रमाण	संख्या	३२.८८	२६
३	उच्च शिक्षण		२०२४-२५	२०२४-२५
३.१	३.१ संस्था	संख्या	६५	४,२८८
३.२	३.२ एकूण विद्यार्थी	हजार	७८.८९	१,०४०
४	तांत्रिक व व्यवसाय शिक्षण		२०२४-२५	२०२४-२५
४.१	४.१ व्यवसाय पदवी शिक्षण संस्था	संख्या	२	१००७
४.१	४.१ प्रवेश क्षमता	संख्या	३००	२१०,२६६
४.२	४.२ व्यवसाय पदविका शिक्षण संस्था	संख्या	६	१०८२
४.२	४.२ प्रवेश क्षमता	संख्या	१२३०	१५४९८७
४.३	४.३ शासकीय औद्योगिक प्रशिक्षण संस्था	संख्या	८	४१९
४.३	४.३ प्रवेश क्षमता	संख्या	१४८८	९३,५३६
४.४	४.४ अशासकीय औद्योगिक प्रशिक्षण संस्था (विना अनुदानित)	संख्या	१	५८८
४.४	४.४ प्रवेश क्षमता	संख्या	४०	५९,५२४
पंधरा	सार्वजनिक आरोग्य		२०२४-२५	डिसेंबर २०२४
१	१ रुग्णालये	संख्या	१४	५१७

अ.क्र. (१)	बाब (२)	परिमाण (३)	जिल्हा (४)	महाराष्ट्र (५)
२	२ दवाखाने	संख्या	९	८५१
३	३ प्राथमिक आरोग्य केंद्रे	संख्या	४४	१,९३६
४	४ प्राथमिक आरोग्य उपकेंद्रे	संख्या	२२३	१०,७६५
५	५ प्राथमिक आरोग्य पथके	संख्या	उ.ना.	१२१
सोळा	आदिवासी कल्याणकारी योजना		२०२४-२५	२०२४-२५
१	१ आदिवासी आश्रमशाळा (शासकीय व अनुदानित)	संख्या	२	१,०५१
२	२ त्यांतील विद्यार्थी	संख्या	१०५७	४५६,४४७
सतरा	मागासवर्गीयांसाठी कल्याणकारी योजना		२०२४-२५	२०२४-२५
१	१ मागासवर्गीयांसाठी वसतिगृहे (शासकीय व अनुदानित)	संख्या	३७	२,८२९
२	२ त्यांतील विद्यार्थी	संख्या	१७६५	१४२,१२५
अठरा	सार्वजनिक वितरण व्यवस्था		२०२४-२५	जून २०२४ अखेर
१	१ रास्त भावाची दुकाने	संख्या	१२८०	५१,६७३
२	२.पुरविलेला एकूण साठा		२०२४-२५	ऑक्टोबर २०२४
२.१	२.१ गहू	लाख टन	०.४१४२६	१३८०२
२.२	२.२ तांदूळ	लाख टन	०.४९३५	२४४०२
			२०२४-२५	ऑक्टोबर २०२४
३	३ शासकीय गोदामे	संख्या	१७	१,१८६
४	४ साठवण क्षमता	हजार टन	२०.३	८३४,७६०
६	६ एकूण दुग्ध उत्पादन	हजार लिटर	४३१.१०४	१५,०४२

INDIA MAHARASHTRA DISTRICT JALNA



C. D. Block Boundary is Co-terminus with Tahsil Boundary Excluding all Statutory Towns.

District Headquarters is also the Tahsil Headquarters.

JA : Part of Tahsil Jafferabad.

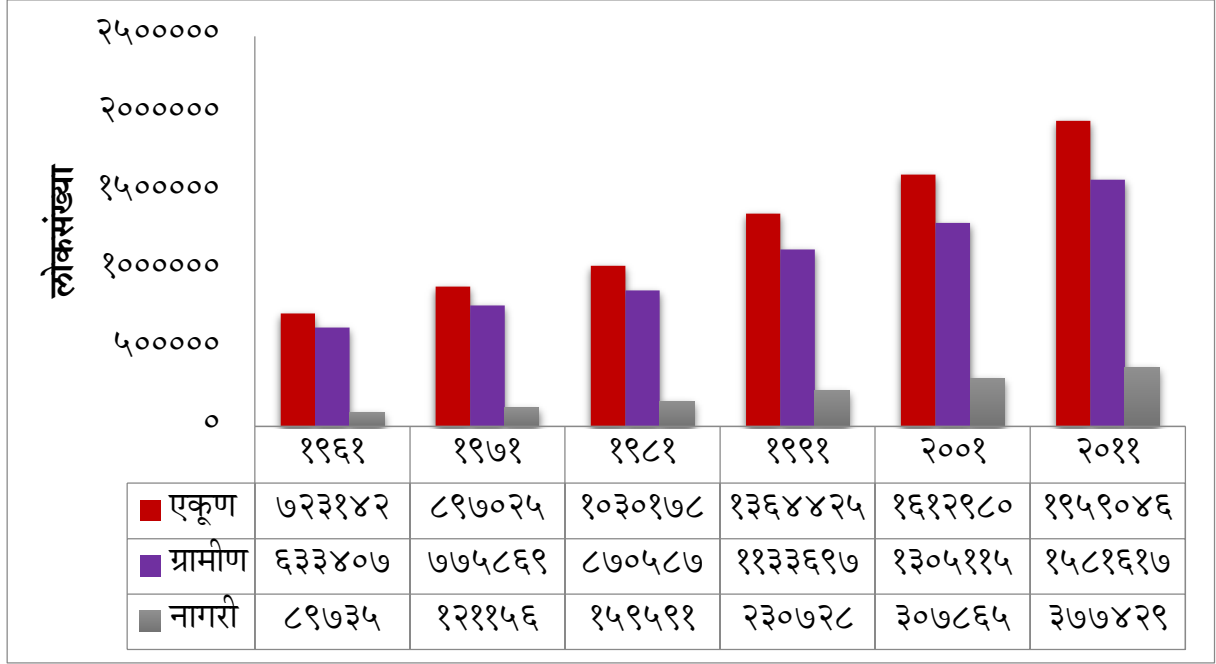
MSH : Major State Highway.

- BOUNDARY, DISTRICT
- " TAHSIL
- HEADQUARTERS : DISTRICT, TAHSIL... ..
- VILLAGES HAVING 5000 AND ABOVE POPULATION WITH NAME
- URBAN AREA WITH POPULATION SIZE : I, II, III, IV, V & VI
- STATE HIGHWAY... ..
- IMPORTANT METALLED ROAD... ..
- RAILWAY LINE WITH STATION, BROAD GAUGE
- RIVER AND STREAM

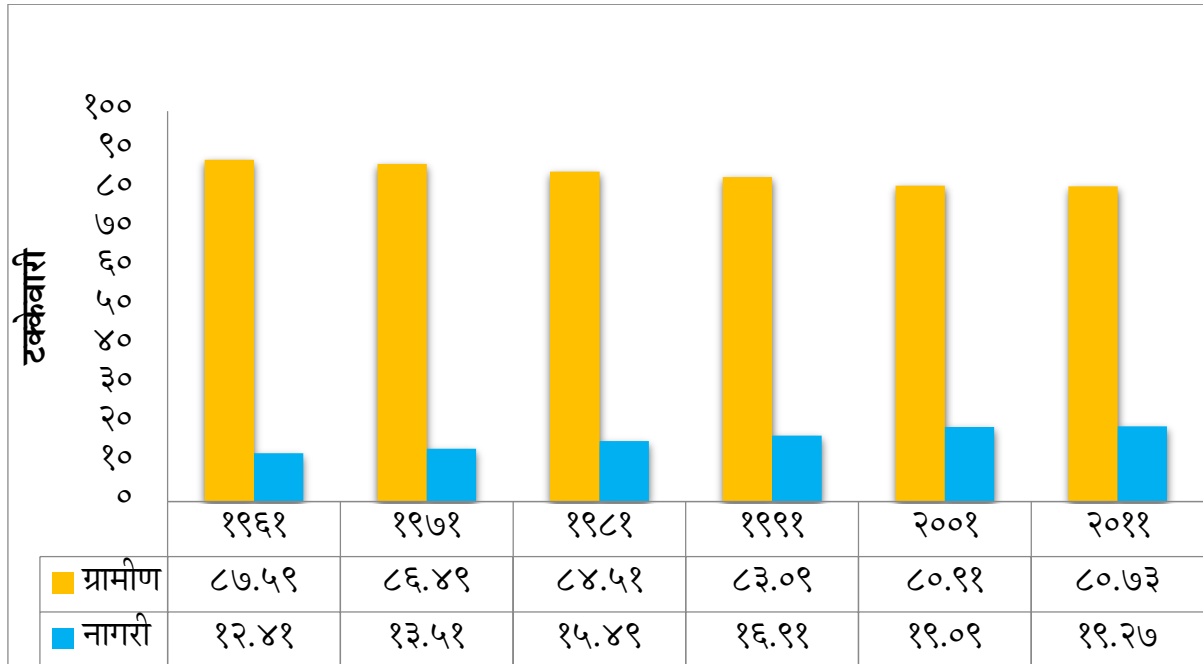
Area in km ²	: 7694.11
Population	: 1959046
No. of Tahsils	: 8
No. of Statutory Towns	: 4
No. of Census Towns	: NIL
No. of Villages	: 967

निवडक निर्देशांकावर आधारीत आलेख

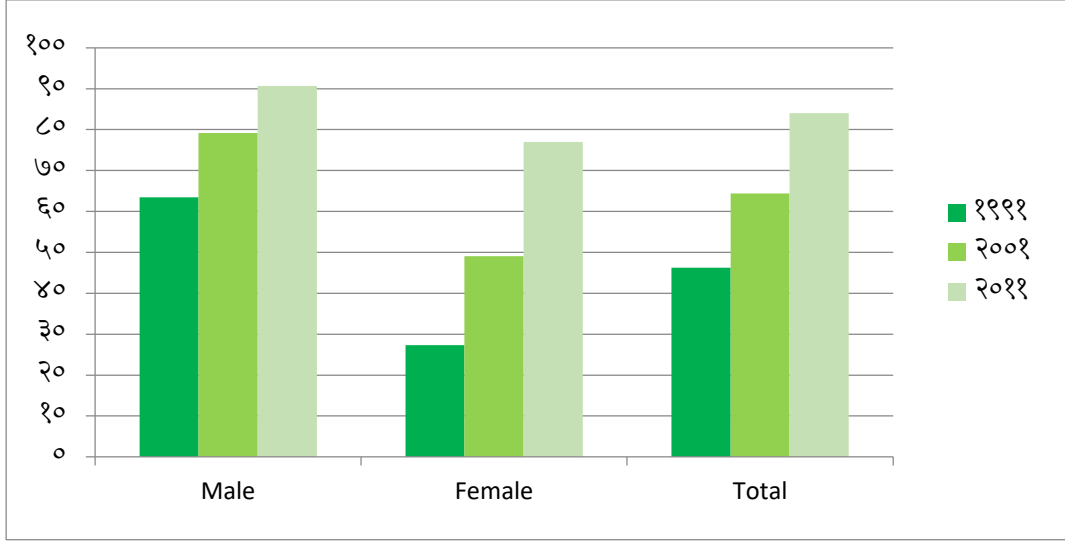
आलेख क्र. १
जिल्ह्याची लोकसंख्या (जनगणना २०११ नुसार)



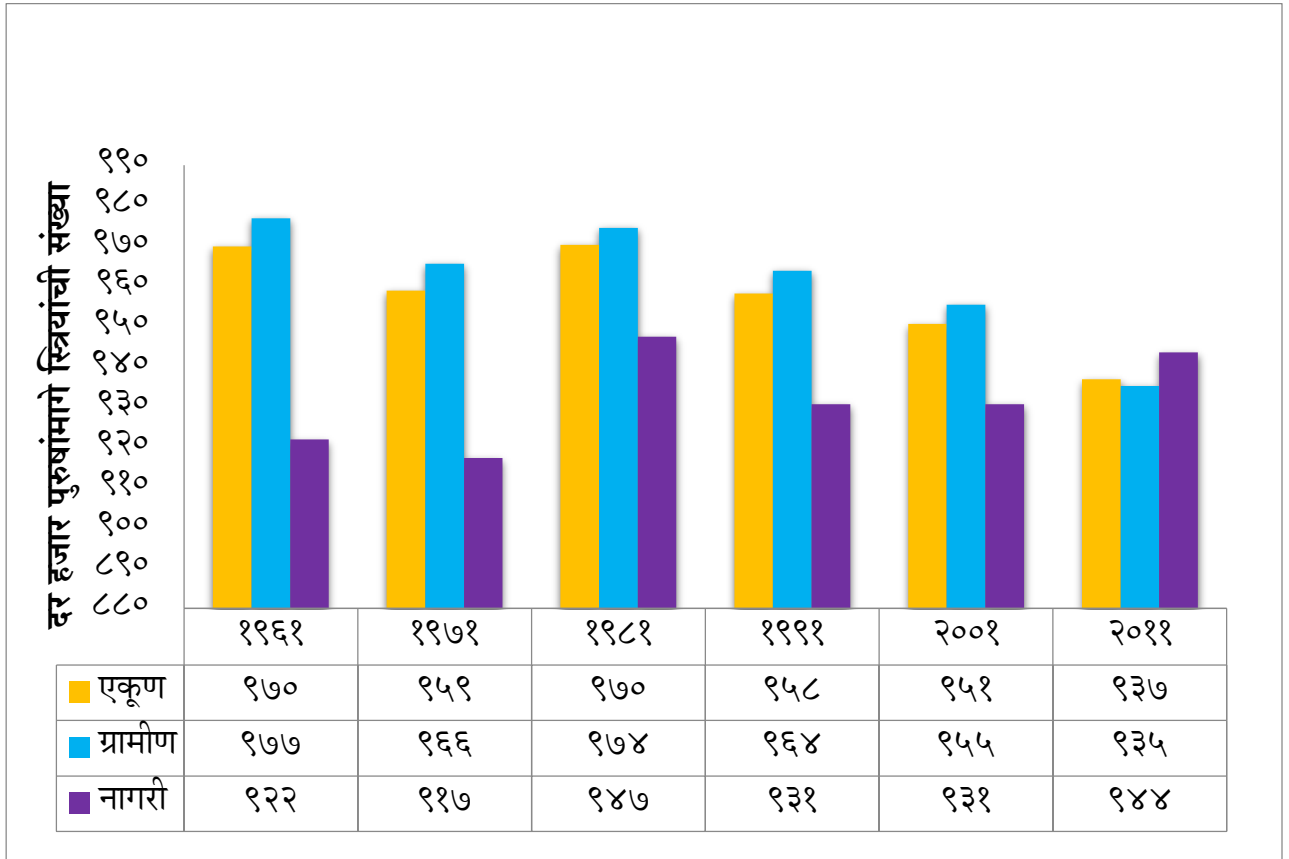
आलेख क्र. २
जिल्ह्यातील ग्रामीण व नागरी लोकसंख्या प्रमाण (जनगणना २०११ नुसार)



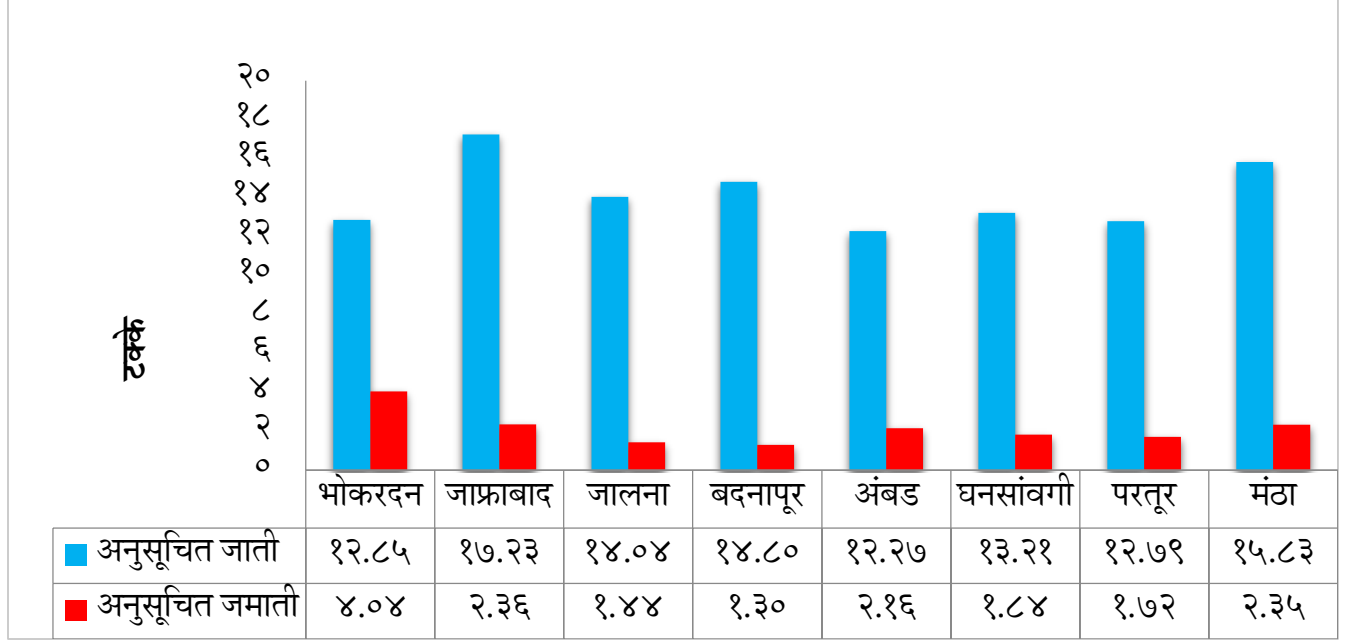
आलेख क्र. ३
जिल्ह्यातील साक्षरतेचे प्रमाण (जनगणना २०११ नुसार)



आलेख क्र. ४
जिल्ह्यातील स्त्री पुरुष प्रमाण (जनगणना २०११ नुसार)



आलेख क्र. ५
जिल्ह्यातील अनुसूचित जाती / जमातीच्या लोकसंख्येची तालुकानिहाय टक्केवारी
(जनगणना २०११ नुसार)



भाग २

सांख्यिकीय तक्ते

१

निवडक निर्देशांक

तक्ता क्र १.१ अ
जिल्ह्यातील विविध आर्थिक व सामाजिक बाबींचे निवडक निर्देशक

जिल्हा : जालना

प्रकाशनाचे वर्ष : २०२५
संदर्भ वर्ष : २०२४-२५

अ.क्र.	बाब	परिमाण	संदर्भ वर्ष			
			१९६०-६१	१९७०-७१	१९८०-८१	१९९०-९१
(१)	(२)	(३)	(४)	(५)	(६)	(७)
क्षेत्रफळ व लोकसंख्या						
१	क्षेत्रफळ	क्षेत्र चौ.कि.मी.	उ.ना.	उ.ना.	७७१८	७७१८
२	तालुके	संख्या	उ.ना.	उ.ना.	५	५
३	गावे : वस्ती असलेली गावे	संख्या	उ.ना.	उ.ना.	९२९	९२६
४	गावे : वस्ती नसलेली गावे	संख्या	उ.ना.	उ.ना.	उ.ना.	उ.ना.
५	शहरे	संख्या	उ.ना.	उ.ना.	४	४
६	एकूण लोकसंख्या	हजार	उ.ना.	उ.ना.	१०३८	१३६४
७	लोकसंख्येचे प्रमाण : शहरी	टक्के	उ.ना.	उ.ना.	१५.५२	१६.९१
८	लोकसंख्येचे प्रमाण : ग्रामिण	टक्के	उ.ना.	उ.ना.	८४.४८	८३.०८
९	लोकसंख्येची घनता (प्रति चौ. कि.मी.) : शहरी	संख्या	उ.ना.	उ.ना.	उ.ना.	२२६४
१०	लोकसंख्येची घनता (प्रति चौ. कि.मी.) : ग्रामिण	संख्या	उ.ना.	उ.ना.	उ.ना.	१४९
११	स्त्री- पुरुष प्रमाण (स्त्रिया प्रती हजार पुरुष)	संख्या	उ.ना.	उ.ना.	९७०	९५८
साक्षरतेचे प्रमाण						
१२	पुरुष	टक्के	उ.ना.	उ.ना.	४५.५४	६४.४३
१३	स्त्रिया	टक्के	उ.ना.	उ.ना.	१४.९८	२७.०३
१४	एकूण	टक्के	उ.ना.	उ.ना.	३०.४९	४६.२५
१५	ग्रामीण	टक्के	उ.ना.	उ.ना.	उ.ना.	उ.ना.
१६	नागरी	टक्के	उ.ना.	उ.ना.	उ.ना.	उ.ना.
१७	अनुसूचित जाती	टक्के	उ.ना.	उ.ना.	उ.ना.	उ.ना.
१८	अनुसूचित जमाती	टक्के	उ.ना.	उ.ना.	उ.ना.	उ.ना.
स्थानिक स्वराज्य संस्था						
१९	महानगरपालिका	संख्या	उ.ना.	उ.ना.	०	०
२०	नगरपरिषदा	संख्या	उ.ना.	उ.ना.	४	४
२१	नगरपंचायती	संख्या	उ.ना.	उ.ना.	०	०
२२	कटक मंडळे	संख्या	उ.ना.	उ.ना.	०	०
२३	पंचायत समित्या	संख्या	उ.ना.	उ.ना.	५	५
२४	ग्राम पंचायती	संख्या	उ.ना.	उ.ना.	५५६	६६९
क्षेत्रवार जिल्हा व दरडोई उत्पन्न (चालू किमतीनुसार)						
२५	निव्वळ जिल्हा उत्पन्न	₹ कोटी	उ.ना.	उ.ना.	उ.ना.	उ.ना.
२६	निव्वळ दरडोई उत्पन्न	रूपये	उ.ना.	उ.ना.	उ.ना.	उ.ना.
२७	राज्याच्या उत्पन्नात जिल्ह्याचा हिस्सा	टक्के	उ.ना.	उ.ना.	उ.ना.	उ.ना.

तक्ता क्र १.१ अ
जिल्ह्यातील विविध आर्थिक व सामाजिक बाबींचे निवडक निर्देशक

जिल्हा : जालना

प्रकाशनाचे वर्ष : २०२५

संदर्भ वर्ष : २०२४-२५

अ.क्र.	बाब	परिमाण	संदर्भ वर्ष				
			२०००-०१	२०१०-११	२०२०-२१	२०२३-२४	२०२४-२५
(१)	(२)	(३)	(८)	(९)	(१०)	(११)	(१२)
क्षेत्रफळ व लोकसंख्या							
१	क्षेत्रफळ	क्षेत्र चौ.कि.मी.	७७१८	७६९४	७६९४	७६९४	७६९४
२	तालुके	संख्या	८	८	८	८	८
३	गावे : वस्ती असलेली गावे	संख्या	९७१	९६७	९५८	९५८	९५८
४	गावे : वस्ती नसलेली गावे	संख्या	उ.ना.	९	९	९	९
५	शहरे	संख्या	४	४	४	४	४
६	एकूण लोकसंख्या	हजार	१६१२	१९५९	१९५९	१९५९	१९५९
७	लोकसंख्येचे प्रमाण : शहरी	टक्के	१९.०९	१९.२७	१९.२७	१९.२७	१९.२७
८	लोकसंख्येचे प्रमाण : ग्रामिण	टक्के	८०.९१	८०.७३	८०.७३	८०.७३	८०.७३
९	लोकसंख्येची घनता (प्रति चौ. कि.मी.) : शहरी	संख्या	२८९९	३५५५	३५५५	३५५५	३५५५
१०	लोकसंख्येची घनता (प्रति चौ. कि.मी.) : ग्रामिण	संख्या	१७१	२०७	२०७	२०७	२०७
११	स्त्री- पुरुष प्रमाण (स्त्रिया प्रती हजार पुरुष)	संख्या	९५१	९३७	९३७	९३७	९३७
साक्षरतेचे प्रमाण							
१२	पुरुष	टक्के	७९.०१	८१.५३	८१.५३	८१.५३	८१.५३
१३	स्त्रिया	टक्के	४९	६०.९५	६०.९५	६०.९५	६०.९५
१४	एकूण	टक्के	६४.४	७१.५२	७१.५२	७१.५२	७१.५२
१५	ग्रामीण	टक्के	६१.३	६९.१७	६९.१७	६९.१७	६९.१७
१६	नागरी	टक्के	७७.४	८१.२४	८१.२४	८१.२४	८१.२४
१७	अनुसूचित जाती	टक्के	५५.१	६६.२	६६.२	६६.२	६६.२
१८	अनुसूचित जमाती	टक्के	५१.२	६४.८४	६४.८४	६४.८४	६४.८४
स्थानिक स्वराज्य संस्था							
१९	महानगरपालिका	संख्या	०	०	०	१	१
२०	नगरपरिषदा	संख्या	४	४	४	३	३
२१	नगरपंचायती	संख्या	०	०	५	५	५
२२	कटक मंडळे	संख्या	०	०	०	०	०
२३	पंचायत समित्या	संख्या	८	८	८	८	८
२४	ग्राम पंचायती	संख्या	७८५	७८१	७७८	७७८	७७८
क्षेत्रवार जिल्हा व दरडोई उत्पन्न (चालू किंमतीनुसार)							
२५	निव्वळ जिल्हा उत्पन्न	₹ कोटी	उ.ना.	१९५७.१	२६५४४.८२	३८०३५	उ.ना.
२६	निव्वळ दरडोई उत्पन्न	रूपये	उ.ना.	१२२.०७	१२६३४०.७	१७८,३२९	उ.ना.
२७	राज्याच्या उत्पन्नात जिल्ह्याचा हिस्सा	टक्के	उ.ना.	१.६	१.११	१.०८	उ.ना.

तक्ता क्र १.१ ब
जिल्ह्यातील विविध आर्थिक व सामाजिक बाबींचे निवडक निर्देशक

प्रकाशनाचे वर्ष : २०२५

संदर्भ वर्ष : २०२४-२५

जिल्हा : जालना

			संदर्भ वर्ष			
अ.क्र.	बाब	परिमाण	१९६०-६१	१९७०-७१	१९८०-८१	१९९०-९१
(१)	(२)	(३)	(४)	(५)	(६)	(७)
कृषि व सिंचन						
१	ओलिताखालील क्षेत्र	शंभर हेक्टर	उ.ना.	उ.ना.	५५०.००	९४५.००
२	लागवडीलायक क्षेत्र	शंभर हेक्टर	उ.ना.	उ.ना.	उ.ना.	उ.ना.
३	ओलिताखालील क्षेत्राची एकूण क्षेत्रफळाशी टक्केवारी	टक्के	उ.ना.	उ.ना.	उ.ना.	उ.ना.
४	लागवडीलायक क्षेत्राची एकूण क्षेत्रफळाशी टक्केवारी	टक्के	उ.ना.	उ.ना.	उ.ना.	उ.ना.
५	ओलिताखालील क्षेत्राची एकूण लागवडीलायक क्षेत्रफळाशी टक्केवारी	टक्के	उ.ना.	उ.ना.	१०.१९	१२.४५
पिकांखालील एकूण क्षेत्र						
६	तृणधान्ये	शंभर हेक्टर	उ.ना.	उ.ना.	४८२०.००	५०००.००
७	कडधान्ये	शंभर हेक्टर	उ.ना.	उ.ना.	-	-
८	तेलबिया	शंभर हेक्टर	उ.ना.	उ.ना.	१००.००	१२०.००
९	ऊस	शंभर हेक्टर	उ.ना.	उ.ना.	४०.००	१६०.००
१०	कापूस	शंभर हेक्टर	उ.ना.	उ.ना.	१२९०.००	१२८०.००
११	पिकांखालील निव्वळ क्षेत्र	शंभर हेक्टर	उ.ना.	उ.ना.	६३५०.००	६४९०.००
१२	दुसोटा क्षेत्राचे निव्वळ पेरलेल्या क्षेत्राशी प्रमाण	टक्के	उ.ना.	उ.ना.	१२.०८	१६.९४
१३	सिंचनाखालील स्थूल क्षेत्र	शंभर हेक्टर	उ.ना.	उ.ना.	५५०.००	९४५.००
१४	सिंचनाखालील स्थूल क्षेत्राचे एकूण पिकाखालील स्थूल क्षेत्राशी प्रमाण	टक्के	उ.ना.	उ.ना.	१०.१९	१२.४५
१५	निव्वळ सिंचन क्षेत्र	शंभर हेक्टर	उ.ना.	उ.ना.	५३०.००	६८७.००
१६	कालव्यांद्वारे सिंचित क्षेत्र	शंभर हेक्टर	उ.ना.	उ.ना.	११०.००	९३.००
१७	विहिरींद्वारे सिंचित क्षेत्र	शंभर हेक्टर	उ.ना.	उ.ना.	४३०.००	५९३.००
१८	इतर साधनांनी सिंचित क्षेत्र	शंभर हेक्टर	उ.ना.	उ.ना.	०.००	०.००
पशुधन (पशुगणना)						
१९	एकूण पशुधन	हजार	उ.ना.	उ.ना.	७१२.००	८२२.००
२०	दुभत्या गायी	हजार	उ.ना.	उ.ना.	५८.००	५७.००
२१	दुभत्या म्हशी	हजार	उ.ना.	उ.ना.	१२.००	१७.००
२२	शेळ्या व मेंढया	हजार	उ.ना.	उ.ना.	२५१.००	३००.००
२३	कुक्कुटादी पक्षी	हजार	उ.ना.	उ.ना.	१११.००	१९८.००
मत्स्य व्यवसाय						
२४	एकूण मत्स्य उत्पादन	मेट्रीक टन	उ.ना.	उ.ना.	उ.ना.	उ.ना.
२५	मच्छीमार सहकारी संस्था	संख्या	उ.ना.	उ.ना.	उ.ना.	उ.ना.
२६	संस्थातील सभासद	संख्या	उ.ना.	उ.ना.	उ.ना.	उ.ना.

			संदर्भ वर्ष			
अ.क्र.	बाब	परिमाण	१९६०-६१	१९७०-७१	१९८०-८१	१९९०-९१
(१)	(२)	(३)	(४)	(५)	(६)	(७)
सहकार क्षेत्र						
संस्था						
२७	कृषि पतसंस्था (प्राथमिक)	संख्या	उ.ना.	उ.ना.	४७४	५७५
२८	बिगर कृषि पतसंस्था	संख्या	उ.ना.	उ.ना.	२१९	३९८
२९	उत्पादक संस्था	संख्या	उ.ना.	उ.ना.	उ.ना.	उ.ना.
३०	पणन संस्था	संख्या	उ.ना.	उ.ना.	उ.ना.	उ.ना.
३१	सामाजिक सेवा संस्था	संख्या	उ.ना.	उ.ना.	उ.ना.	उ.ना.
सभासद						
३२	कृषि पतसंस्था (प्राथमिक)	हजार	उ.ना.	उ.ना.	२२२.९९	३०५.०५
३३	बिगर कृषि पतसंस्था	हजार	उ.ना.	उ.ना.	६६.१०	५४.२४
३४	उत्पादक संस्था	हजार	उ.ना.	उ.ना.	उ.ना.	उ.ना.
३५	पणन संस्था	हजार	उ.ना.	उ.ना.	उ.ना.	उ.ना.
३६	सामाजिक सेवा संस्था	हजार	उ.ना.	उ.ना.	उ.ना.	उ.ना.
खेळते भांडवल						
३७	कृषि पतसंस्था (प्राथमिक)	₹ लाख	उ.ना.	उ.ना.	११८५२.००	२९४१९.००
३८	बिगर कृषि पतसंस्था	₹ लाख	उ.ना.	उ.ना.	१४४०.००	६३५८.००
३९	उत्पादक संस्था	₹ लाख	उ.ना.	उ.ना.	उ.ना.	उ.ना.
४०	पणन संस्था	₹ लाख	उ.ना.	उ.ना.	उ.ना.	उ.ना.
४१	सामाजिक सेवा संस्था	₹ लाख	उ.ना.	उ.ना.	उ.ना.	उ.ना.
दिलेली कर्जे						
४२	कृषि पतसंस्था (प्राथमिक)	₹ लाख	उ.ना.	उ.ना.	१९३१०.००	३८४३.००
४३	बिगर कृषि पतसंस्था	₹ लाख	उ.ना.	उ.ना.	उ.ना.	२६२८.००
४४	उत्पादक संस्था	₹ लाख	उ.ना.	उ.ना.	उ.ना.	उ.ना.
४५	पणन संस्था	₹ लाख	उ.ना.	उ.ना.	उ.ना.	उ.ना.
४६	सामाजिक सेवा संस्था	₹ लाख	उ.ना.	उ.ना.	उ.ना.	उ.ना.

तक्ता क्र १.१ ब
जिल्ह्यातील विविध आर्थिक व सामाजिक बाबींचे निवडक निर्देशक

प्रकाशनाचे वर्ष : २०२५
संदर्भ वर्ष : २०२४-२५

जिल्हा : जालना

अ.क्र.	बाब	परिमाण	संदर्भ वर्ष				
			२०००-०१	२०१०-११	२०२०-२१	२०२३-२४	२०२४-२५
(१)	(२)	(३)	(८)	(९)	(१०)	(११)	(१२)
कृषि व सिंचन							
१	ओलिताखालील क्षेत्र	शंभर हेक्टर	९१९.००	५६०.००	३१७७.३०	२५९७.८७	१९२२.९०
२	लागवडीलायक क्षेत्र	शंभर हेक्टर	७३३.००	८५४.००	६८९६.५०	६५७१.६९	६५७१.६९
३	ओलिताखालील क्षेत्राची एकूण क्षेत्रफळाशी टक्केवारी	टक्के	१२.५५	७.२४	४१.३३	३३.८७	२४.९९
४	लागवडीलायक क्षेत्राची एकूण क्षेत्रफळाशी टक्केवारी	टक्के	उ.ना.	उ.ना.	८९.७१	८५.७१	८५.४१
५	ओलिताखालील क्षेत्राची एकूण लागवडीलायक क्षेत्रफळाशी टक्केवारी	टक्के	उ.ना.	६५.५७	४६.०७	३९.५३	२९.२६
पिकांखालील एकूण क्षेत्र							
६	तृणधान्ये	शंभर हेक्टर	४६३०.००	२४५.००	२२१७.८२	१८८०.७६	१९४५.७३
७	कडधान्ये	शंभर हेक्टर	-	२७.००	२२४३.८३	१५३९.१२	१८६१.८१
८	तेलबिया	शंभर हेक्टर	४२.००	-	२१२९.७३	२१८०.३५	२२३६.४७
९	ऊस	शंभर हेक्टर	११४.००	१८.००	४७२.२७	३१७.१४	३१७.१४
१०	कापूस	शंभर हेक्टर	१५४८.००	२८९.००	२६२९.४१	२९६८.७२	२९१६.७६
११	पिकांखालील निव्वळ क्षेत्र	शंभर हेक्टर	५६८२.००	८५४.००	६४८६.९३	६४१५.३०	६६३४.४७
१२	दुसोटा क्षेत्राचे निव्वळ पेरलेल्या क्षेत्राशी प्रमाण	टक्के	२६.५८	उ.ना.	५८.०५	४६.२७	०.००
१३	सिंचनाखालील स्थूल क्षेत्र	शंभर हेक्टर	१०६७.००	९२.००	३१७७.३०	२५९७.८६	७२३.६५
१४	सिंचनाखालील स्थूल क्षेत्राचे एकूण पिकाखालील स्थूल क्षेत्राशी प्रमाण	टक्के	१४.८३	१०.७७	३०.९९	२७.६७	७.७१
१५	निव्वळ सिंचन क्षेत्र	शंभर हेक्टर	७२७.००	५७.००	४३७.७०	१६२०.५२	१६२०.५२
१६	कालव्यांद्वारे सिंचित क्षेत्र	शंभर हेक्टर	१३२.००	१०२.००	११.१३	४९८.२७	४९८.२७
१७	विहिरीद्वारे सिंचित क्षेत्र	शंभर हेक्टर	५९५.००	५०.००	४२६.५७	११२२.२५	११२२.२५
१८	इतर साधनांनी सिंचित क्षेत्र	शंभर हेक्टर	०.००	०.००	उ. ना.	उ. ना.	उ. ना.
पशुधन (पशुगणना)							
१९	एकूण पशुधन	हजार	९३५.००	८६८.००	८३९.९७	८३९.९७	८३९.९७
२०	दुभत्या गायी	हजार	५६.००	५५.००	८३.४३	८३.४३	८३.४३
२१	दुभत्या म्हशी	हजार	२६.००	२४.००	३१.३६	३१.३६	३१.३६
२२	शेळ्या व मेंढ्या	हजार	३३७.००	२९७.००	३३१.३६	३३१.३६	३३१.३६
२३	कुक्कुटादी पक्षी	हजार	६६५.००	४०१.००	२९४.१२	२९४.१२	२९४.१२
मत्स्य व्यवसाय							
२४	एकूण मत्स्य उत्पादन	मेट्रीक टन	१७५२.००	२०५०.००	२३७८.१९	४२०४.९६	४२००.३६
२५	मच्छीमार सहकारी संस्था	संख्या	३८.००	६६.००	८५.००	८६	८६

			संदर्भ वर्ष				
अ.क्र.	बाब	परिमाण	२०००-०१	२०१०-११	२०२०-२१	२०२३-२४	२०२४-२५
(१)	(२)	(३)	(८)	(९)	(१०)	(११)	(१२)
२६	संस्थातील सभासद	संख्या	१८७०.००	३१२३.००	३२५६.००	३३३३	३३३३
सहकार क्षेत्र							
संस्था							
२७	कृषि पतसंस्था (प्राथमिक)	संख्या	५७१	५६६	५४७	५५४	६८४
२८	बिगर कृषि पतसंस्था	संख्या	१३३	१७९	१६६	२४९	२६८
२९	उत्पादक संस्था	संख्या	५२९	९७०	३९१	३७३	४०२
३०	पणन संस्था	संख्या	१४	१७	७	८	८
३१	सामाजिक सेवा संस्था	संख्या	उ.ना.	१२६१	५८४	७१०	७१०
सभासद							
३२	कृषि पतसंस्था (प्राथमिक)	हजार	२७२.१९	३८३.७३	२९३.७०	३०५.४०	३५९.५१
३३	बिगर कृषि पतसंस्था	हजार	६२.९६	१५३.२४	२०४.९४	२९१.२९	३०३.८६
३४	उत्पादक संस्था	हजार	२९६.१२	उ.ना.	३८.८६	४७.०४	४२.०४
३५	पणन संस्था	हजार	१८.७३	१५.४०	१४.२१	१४.२८	१४.१९
३६	सामाजिक सेवा संस्था	हजार	उ.ना.	उ.ना.	२०.९६	१२८.४४	१२८.४४
खेळते भांडवल							
३७	कृषि पतसंस्था (प्राथमिक)	₹ लाख	२२९९०.००	१५९४४.००	६०८५.८७	६७१२.६१	८३०००.२७
३८	बिगर कृषि पतसंस्था	₹ लाख	७९०.००	१६५७४३.००	३१९७८५१.८५	३२५४६३७.९१	३२५७८१९.३८
३९	उत्पादक संस्था	₹ लाख	१०२५१४.००	उ.ना.	६८२७.१९	३६९८.४६	३६९८.४१
४०	पणन संस्था	₹ लाख	१२.००	१३७.००	२२०.४७	२८८.२८	२८८.२८
४१	सामाजिक सेवा संस्था	₹ लाख	उ.ना.	उ.ना.	२१०८.२६	६६७६.००	६६७६.००
दिलेली कर्जे							
४२	कृषि पतसंस्था (प्राथमिक)	₹ लाख	३२२१.००	१०६.००	१२३९८.४८	१५९९३.११	१३२९८.७६
४३	बिगर कृषि पतसंस्था	₹ लाख	४६२३.००	७२९७.००	१६७८६१३.१४	१७५५३६२.९५	१९६८२८३.५०
४४	उत्पादक संस्था	₹ लाख	उ.ना.	उ.ना.	उ.ना.	उ.ना.	उ.ना.
४५	पणन संस्था	₹ लाख	उ.ना.	उ.ना.	उ.ना.	उ.ना.	उ.ना.
४६	सामाजिक सेवा संस्था	₹ लाख	उ.ना.	उ.ना.	उ.ना.	उ.ना.	उ.ना.

तक्ता क्र १.१ क
जिल्ह्यातील विविध आर्थिक व सामाजिक बाबींचे निवडक निर्देशक

प्रकाशनाचे वर्ष : २०२५
संदर्भ वर्ष : २०२४-२५

जिल्हा : जालना

अ.क्र.	बाब	परिमाण	संदर्भ वर्ष			
			१९६०-६१	१९७०-७१	१९८०-८१	१९९०-९१
(१)	(२)	(३)	(४)	(५)	(६)	(७)
विजेचा वापर						
१	घरगुती	दशलक्ष कि.वॅ.तास	उ.ना.	उ.ना.	उ.ना.	उ.ना.
२	वाणिज्यिक	दशलक्ष कि.वॅ.तास	उ.ना.	उ.ना.	उ.ना.	उ.ना.
३	औद्योगिक	दशलक्ष कि.वॅ.तास	उ.ना.	उ.ना.	उ.ना.	उ.ना.
४	कृषि	दशलक्ष कि.वॅ.तास	उ.ना.	उ.ना.	उ.ना.	उ.ना.
५	इतर	दशलक्ष कि.वॅ.तास	उ.ना.	उ.ना.	उ.ना.	उ.ना.
६	एकूण	दशलक्ष कि.वॅ.तास	उ.ना.	उ.ना.	उ.ना.	उ.ना.
७	विद्युतीकरण झालेली गावे	संख्या	उ.ना.	उ.ना.	९६७.००	९६७.००
८	सौर उर्जा संच	संख्या	उ.ना.	उ.ना.	०.००	०.००
वाहतूक व दळणवळण						
९	रस्त्यांची एकूण लांबी	लांबी कि.मी.	उ.ना.	उ.ना.	२८१६.००	३१९६.००
१०	बारमाही रस्त्यांनी जोडलेली गावे	संख्या	उ.ना.	उ.ना.	उ.ना.	उ.ना.
११	दर १०० चौ.कि.मी. क्षेत्रामागे रस्त्यांची लांबी	कि.मी.	उ.ना.	उ.ना.	३६.४९	४१.४१
१२	दरलाख लोकसंख्ये मागे रस्त्याची लांबी	कि.मी.	उ.ना.	उ.ना.	२७३.३९	२४३.३१
१३	एकूण मालवाहतूक वाहने	संख्या	उ.ना.	उ.ना.	उ.ना.	उ.ना.
१४	एकूण प्रवासी वाहने	संख्या	उ.ना.	उ.ना.	उ.ना.	उ.ना.
१५	रेल्वे मार्गाची एकूण लांबी	कि.मी.	उ.ना.	उ.ना.	८८.००	८८.००
१६	डाक कार्यालये	संख्या	उ.ना.	उ.ना.	२३०.००	१८६.००
१७	दूरध्वनी (बी.एस. एन.एल. लँडलाईन)	संख्या	उ.ना.	उ.ना.	उ.ना.	उ.ना.
नोंदणीकृत कारखाने व रोजगार						
१८	चालू कारखाने	संख्या	उ.ना.	उ.ना.	८५.००	१३९.००
१९	कामगारांची दैनिक उपस्थिती	संख्या	उ.ना.	उ.ना.	४.००	५.००
शिक्षण						
प्राथमिक						
२०	संस्था	संख्या	उ.ना.	उ.ना.	१११९.००	१२११.००
२१	विद्यार्थी - मुले	हजारात	उ.ना.	उ.ना.	७७९.००	२३७.००
२२	विद्यार्थी - मुली	हजारात	उ.ना.	उ.ना.	उ.ना.	उ.ना.
२३	शिक्षक	हजारात	उ.ना.	उ.ना.	४.००	४.००
२४	विद्यार्थी-शिक्षक प्रमाण	संख्या	उ.ना.	उ.ना.	४८.००	५४.००
माध्यमिक व उच्च माध्यमिक						
२५	संस्था	संख्या	उ.ना.	उ.ना.	१२९.००	१८०.००
२६	विद्यार्थी - मुले	हजारात	उ.ना.	उ.ना.	६०.००	०.००

			संदर्भ वर्ष			
अ.क्र.	बाब	परिमाण	१९६०-६१	१९७०-७१	१९८०-८१	१९९०-९१
(१)	(२)	(३)	(४)	(५)	(६)	(७)
२७	विद्यार्थी - मुली	हजारात	उ.ना.	उ.ना.	उ.ना.	उ.ना.
२८	शिक्षक	हजारात	उ.ना.	उ.ना.	७.००	७.००
२९	विद्यार्थी-शिक्षक प्रमाण	संख्या	उ.ना.	उ.ना.	३४.००	३८.००
महाविद्यालये						
३०	संस्था	संख्या	उ.ना.	उ.ना.	५.००	५.००
३१	विद्यार्थी - मुले	हजारात	उ.ना.	उ.ना.	६.००	९.००
३२	विद्यार्थी - मुली	हजारात	उ.ना.	उ.ना.	उ.ना.	उ.ना.
३३	शिक्षक	हजारात	उ.ना.	उ.ना.	०.२०	०.२०
३४	विद्यार्थी-शिक्षक प्रमाण	संख्या	उ.ना.	उ.ना.	३१.००	३०.००
सार्वजनिक आरोग्य						
३५	दवाखाने	संख्या	उ.ना.	उ.ना.	१७.००	१६.००
३६	रुग्णालये	संख्या	उ.ना.	उ.ना.	१.००	७.००
३७	प्राथमिक आरोग्य केंद्रे	संख्या	उ.ना.	उ.ना.	१३.००	१३.००
३८	प्राथमिक आरोग्य उपकेंद्रे	संख्या	उ.ना.	उ.ना.	उ.ना.	उ.ना.
३९	खाटा	संख्या	उ.ना.	उ.ना.	१३३.००	५००.००
४०	दर लाख लोकसंख्येमागे खाटा	संख्या	उ.ना.	उ.ना.	१३.००	१८.००
संकीर्ण						
४१	बँक शाखा	संख्या	उ.ना.	उ.ना.	१५४.००	१६०.००
४२	दूरदर्शन केबल चालक	संख्या	उ.ना.	उ.ना.	०.००	०.००
४३	दूरदर्शन केबल धारक	संख्या	उ.ना.	उ.ना.	०.००	०.००
४४	गोबर गॅस संयंत्रे	संख्या	उ.ना.	उ.ना.	०.००	०.००

तक्ता क्र १.१ क
जिल्ह्यातील विविध आर्थिक व सामाजिक बाबींचे निवडक निर्देशक

प्रकाशनाचे वर्ष : २०२५

संदर्भ वर्ष : २०२४-२५

जिल्हा : जालना

			संदर्भ वर्ष				
अ.क्र.	बाब	परिमाण	२०००-०१	२०१०-११	२०२०-२१	२०२३-२४	२०२४-२५
(१)	(२)	(३)	(८)	(९)	(१०)	(११)	(१२)
विजेचा वापर							
१	घरगुती	दशलक्ष कि.वॅ.तास	५९.७४	८८.९८	१२९.९६	१३२.९८	१३८.६२
२	वाणिज्यिक	दशलक्ष कि.वॅ.तास	१०.८७९	१७.०२	२३.०१	३४.७६	३५.७५
३	औद्योगिक	दशलक्ष कि.वॅ.तास	२३५.०६८	२६.५	२७३८.८३	३४७४.६७	३५७३.६२
४	कृषि	दशलक्ष कि.वॅ.तास	२६१.००८	७६.४२	१०७५.३०	८२७.६४	५८३.७३
५	इतर	दशलक्ष कि.वॅ.तास	१०.५२९	४.३०	३८.२८	३७.८१	३९.९६
६	एकूण	दशलक्ष कि.वॅ.तास	५८३.०३	२२७.५९	४००५.३८	४५२४.२३	४३८६.३३
७	विद्युतीकरण झालेली गावे	संख्या	९७१.००	९७१.००	९५८.००	९५८	९५८
८	सौर उर्जा संच	संख्या	०.००	०.००	उ. ना.	उ. ना.	उ. ना.
वाहतूक व दळणवळण							
९	रस्त्यांची एकूण लांबी	लांबी कि.मी.	३८७०.००	४४०६.००	७७५३.४७	८७२३.४४	८९३३.५७
१०	बारमाही रस्त्यांनी जोडलेली गावे	संख्या	उ.ना.	९५७.००	९५८.००	९५८	९५८
११	दर १०० चौ.कि.मी. क्षेत्रामागे रस्त्यांची लांबी	कि.मी.	५०.१४	५७.००	१००.८६	११३.४८	११६.२१
१२	दरलाख लोकसंख्ये मागे रस्त्याची लांबी	कि.मी.	२४०.०७	२७३.००	३९५.७९	४०८.९७	४१६.९१
१३	एकूण मालवाहतूक वाहने	संख्या	२४६५.००	१९७७९.००	५९६६१.००	६९९३८	७४८४९
१४	एकूण प्रवासी वाहने	संख्या	५१७४७.००	१४०८४०.००	४२२८५२.००	४७८८९७	५१४२१९
१५	रेल्वे मार्गाची एकूण लांबी	कि.मी.	८८.००	८८.००	८८.००	८८.००	८८.००
१६	डाक कार्यालये	संख्या	२३२.००	२०७.००	१६२.००	१७६	१७६
१७	दूरध्वनी (बी.एस. एन.एल. लँडलाईन)	संख्या	३५९८१.००	२०११५.००	उ.ना.	१७९०	१२२८
नोंदणीकृत कारखाने व रोजगार							
१८	चालू कारखाने	संख्या	१९३.००	२३४.००	२१७.००	२३०	२४१
१९	कामगारांची दैनिक उपस्थिती	संख्या	१०२०८.००	४८४९.००	९०४३.००	१९०७९	१९९७०
शिक्षण							
प्राथमिक							
२०	संस्था	संख्या	१२८६.००	१६६३.००	१८५७.००	१८१०	१७९८
२१	विद्यार्थी - मुले	हजारात	२७४.००	१२०.००	११४.३९	९२.९५	८७.१४
२२	विद्यार्थी - मुली	हजारात	उ.ना.	११४.००	१०५.२१	९२.७५	८८.२२
२३	शिक्षक	हजारात	५.००	७.००	७.८९	७.४८	७.६२
२४	विद्यार्थी-शिक्षक प्रमाण	संख्या	५७.००	३४.००	२७.८३	२४.८२	२३.०३
माध्यमिक व उच्च माध्यमिक							
२५	संस्था	संख्या	१८८.००	२५७.००	५८२.००	६१४	६४६
२६	विद्यार्थी - मुले	हजारात	१०८.००	१३०.००	१३०.५५	१२४.०९	१२२.८०

			संदर्भ वर्ष				
अ.क्र.	बाब	परिमाण	२०००-०१	२०१०-११	२०२०-२१	२०२३-२४	२०२४-२५
(१)	(२)	(३)	(८)	(९)	(१०)	(११)	(१२)
२७	विद्यार्थी - मुली	हजारात	उ.ना.	६७.००	१०३.९५	१००.१३	१०१.९५
२८	शिक्षक	हजारात	८.००	४.००	६.५४	६.५१	६.८४
२९	विद्यार्थी-शिक्षक प्रमाण	संख्या	३९.००	३०.००	३५.८६	३४.४४	३२.८८
महाविद्यालये							
३०	संस्था	संख्या	१३.००	४२.००	६५.००	६५.००	६५.००
३१	विद्यार्थी - मुले	हजारात	१४.००	९.००	४८.६६	५१.८३	५१.९३
३२	विद्यार्थी - मुली	हजारात	उ.ना.	१.००	२५.१६	२५.७५	२६.९६
३३	शिक्षक	हजारात	०.३०	०.२०	१.२८	१.२८	१.२८
३४	विद्यार्थी-शिक्षक प्रमाण	संख्या	४१.००	३९.००	५७.६७	६०.७०	६१.७३
सार्वजनिक आरोग्य							
३५	दवाखाने	संख्या	१५.००	१२.००	८.००	९.००	९.००
३६	रुग्णालये	संख्या	१०.००	१२.००	१४.००	१४.००	१४.००
३७	प्राथमिक आरोग्य केंद्रे	संख्या	३८.००	४०.००	४४.००	४४.००	४४.००
३८	प्राथमिक आरोग्य उपकेंद्रे	संख्या	१७१.००	२१३.००	२२३.००	२२३.००	२२३.००
३९	खाटा	संख्या	५३८.००	११६३.००	१७४९.००	१७४९.००	१७४९.००
४०	दर लाख लोकसंख्येमागे खाटा	संख्या	३३.००	७२.००	८९.४२	८१.९९	८१.६२
संकीर्ण							
४१	बँक शाखा	संख्या	१५८.००	१४५.००	१७२.००	१११.००	१२२.००
४२	दूरदर्शन केबल चालक	संख्या	०.००	६७.००	उ.ना.	उ.ना.	उ.ना.
४३	दूरदर्शन केबल धारक	संख्या	०.००	१०९४९.००	उ.ना.	उ.ना.	उ.ना.
४४	गोबर गॅस संयंत्रे	संख्या	०.००	०.००	उ.ना.	उ.ना.	उ.ना.

तक्ता १.२
जिल्ह्यातील महत्वाची सांख्यिकी

प्रकाशनाचे वर्ष : २०२५

संदर्भ वर्ष : २०२४-२५

जिल्हा : जालना

अ.क्र.	तालुका	गावांची संख्या (२०११ जनगणनेनुसार)	ग्रामपंचायतीची संख्या		हायस्पीड ब्रॉड बँडने जोडलेल्या ग्रामपंचायतीची संख्या	म.न.पा/ नगरपालिकांची संख्या/ नगरपंचायतीची संख्या				
			गट	स्वतंत्र		म.न. पा	नगरपालिका			नगरपंचायती
							वर्ग 'अ'	वर्ग 'ब'	वर्ग 'क'	
(१)	(२)	(३)	(४)	(४)	(५)	(६)	(७)	(८)	(९)	(१०)
१	भोकरदन	१५७	२६	९९	०	०	०	०	१	०
२	जाफराबाद	१००	२३	४९	०	०	०	०	०	१
३	जालना	१४७	२३	९८	०	१	०	०	०	०
४	बदनापूर	९१	११	६८	०	०	०	०	०	१
५	अंबड	१३७	२१	९०	०	०	०	०	१	०
६	घनसावंगी	११७	१८	७८	०	०	०	०	०	२
७	परतूर	९५	१४	६७	०	०	०	०	१	०
८	मंठा	११४	१९	७४	०	०	०	०	०	१
	एकूण	९५८	१५५	६२३	०	१	०	०	३	५

तक्ता १.२
जिल्ह्यातील महत्वाची सांख्यिकी

प्रकाशनाचे वर्ष : २०२५
संदर्भ वर्ष : २०२४-२५

जिल्हा : जालना

अ.क्र.	तालुका	पिण्याची पाणी पुरवठ्याची सुविधा असलेली गावे	बारमाही रस्ते असलेल्या गावांची संख्या	आठमाही रस्ते असलेल्या गावांची संख्या	रस्त्यांचा संपर्क नसलेल्या गावांची संख्या	प्रधानमंत्री ग्रामसडक योजनेतर्गत लाभ दिलेल्या गावांची संख्या	विद्युतीकरण झालेल्या गावांची संख्या	एस.टी.बसची सोय असलेल्या गावांची संख्या		वाणिज्यिक बँक कार्यालय असलेल्या गावांची संख्या
								बारमाही	आठमाही	
(१)	(२)	(११)	(१२)	(१३)	(१४)	(१५)	(१६)	(१७)	(१८)	(१९)
१	भोकरदन	१२८	१५७	०	०	०	१५७	१५७	०	९
२	जाफराबाद	६४	१००	०	०	०	१००	१००	०	४
३	जालना	८६	१४७	०	०	०	१४७	१४७	०	७
४	बदनापूर	५६	९१	०	०	०	९१	९१	०	५
५	अंबड	१०२	१३७	०	०	०	१३७	१३७	०	६
६	घनसावंगी	१०५	११७	०	०	०	११७	११७	०	६
७	परतूर	९५	९५	०	०	०	९५	९५	०	३
८	मंठा	११३	११४	०	०	०	११४	११४	०	३
	एकूण	७४९	९५८	०	०	०	९५८	९५८	०	४३

तक्ता १.२
जिल्ह्यातील महत्वाची सांख्यिकी

प्रकाशनाचे वर्ष : २०२५
संदर्भ वर्ष : २०२४-२५

जिल्हा : जालना

अ.क्र.	तालुका	प्राथमिक शाळा असलेल्या गावांची संख्या	आरोग्य विषयक सुविधा असलेल्या गावांची संख्या	अंगणवाडी असलेल्या गावांची संख्या	टंचाईग्रस्त गावांची संख्या	पोस्ट कार्यालये असलेल्या गावांची संख्या	प्राथमिक कृषि पतपुरवठा संस्था असलेल्या गावांची संख्या
(१)	(२)	(२०)	(२१)	(२२)	(२३)	(२४)	(२५)
१	भोकरदन	१५७	१५७	१५७	७०	१२२	१५७
२	जाफराबाद	१००	१००	१००	९४	९३	१००
३	जालना	१४७	१४७	१४७	१०७	१८५	१४७
४	बदनापूर	९१	९१	९१	३१	१०२	९१
५	अंबड	१३७	१३७	१३७	६१	८७	१३७
६	घनसावंगी	११७	११७	११७	६४	१२९	११७
७	परतूर	९५	९५	९५	०	४४	९५
८	मंठा	११४	११४	११४	०	१३	११४
	एकूण	९५८	९५८	९५८	४२७	७७५	९५८

२

जिल्हा उत्पन्न अंदाज

तक्ता २.१

क्षेत्रवार स्थूल जिल्हा उत्पन्न- चालू किंमतीनुसार

जिल्हा : जालना

प्रकाशनाचे वर्ष : २०२५
(₹ कोटी)

अ.क्र.	क्षेत्र	२०११-१२	२०१२-१३	२०१३-१४	२०१४-१५
१	पीक	३६६७	२७५४	६,१६९	१,७४२
२	पशुसंवर्धन	३५५	४९३	५५०	१,३००
३	वने व लाकूड तोडणी	५०४	५५२	५२७	५८०
४	मत्स्यव्यवसाय व मत्स्यशेती	२२	६	१	२६
५	कृषी व संलग्न सेवा (१+२+३+४)	४५४७	३८०६	७,२४७	३,६४९
६	खाण व दगड खाणकाम	२४४	१६२	१०५	१२४
७	प्राथमिक क्षेत्र एकूण (५+६)	४७९१	३९६८	७,३५२	३,७७३
८	वस्तुनिर्माण	२२००	२५३९	२,८९७	३,०५४
९	बीज, वायू, पाणीपुरवठा व इतर उपयोगिता सेवा	२४०	२६३	३६०	३४९
१०	बांधकाम	७२०	७५६	८२७	९०३
११	द्वितीय क्षेत्र एकूण (८+९+१०)	३१६०	३५५९	४,०८४	४,३०६
१२	उद्योग (६+११)	३४०४	३७२१	४,१८९	४,४३०
१३	व्यापार, दुरुस्ती, हाटेल्स व उपहारगृह	९४४	११५१	१,२१८	१,३२८
१४	रेल्वे	५४	५८	६१	७४
१५	परिवहन	३७३	४४४	४५५	५०३
१६	साठवण	८	९	१०	११
१७	दळणवळण व प्रसारणांसंबंधित सेवा	१४२	१६२	१९४	२२१
१८	वित्तीय सेवा	१०५४	११६२	१,३३८	१,४६५
१९	स्थावर मालमत्ता, राहत्या घरांची मालकी व व्यवसायिक सेवा	१७०७	२०२२	२,३७५	२,७९०
२०	सार्वजनिक प्रशासन	३४९	३९१	४२८	४६३
२१	इतर सेवा	५९६	७०५	८१२	९५०
२२	तृतीय/सेवा क्षेत्र एकूण (१३ ते २१)	५२२७	६१०४	६,८९१	७,८०४
२३	एकूण स्थूल मुल्यवृद्धी (५+१२+२२)	१३१७८	१३६३१	१८,३२८	१५,८८४
२४	उत्पादित वस्तु व सेवांवरील कर	१८६६	२०८७	२,६९९	२,२९०
२५	वजा उत्पादित वस्तु व सेवांवरील अनुदान	३०१	३५५	४४५	३६६
२६	स्थूल जिल्हा उत्पन्न (२३+२४-२५)	१४७४३	१५३६४	२०,५८२	१७,८०७
२७	लोकसंख्या (०००)	१९६९	१९८५	२,००१	२,०१७
२८	दरडोई स्थूल जिल्हा उत्पन्न (₹)	७४८९२	७७४०६	१०२,८५८	८८,२८४
२९	एकूण राज्य उत्पन्न	१२८०३६९	१४५९६२९	१६४९६४७	१,७७९,१३८
३०	दरडोई स्थूल राज्य उत्पन्न (₹)	११३१९२	१२७६०६	१४२६३४	१५२,१५८
३१	स्थूल जिल्हा उत्पन्नाची स्थूल राज्य उत्पन्नाशी टक्केवारी	१.२	१.१	१.२५	१.०
३२	मागील वर्षाच्या तुलनेत शेकडा वाढ (टक्केवारी)	-	४.२१	३३.९६	-१३.४८

तक्ता २.१

क्षेत्रवार स्थूल जिल्हा उत्पन्न- चालू किंमतीनुसार

जिल्हा : जालना

प्रकाशनाचे वर्ष : २०२५
(₹ कोटी)

अ.क्र.	क्षेत्र	२०१५-१६	२०१६-१७	२०१७-१८	२०१८-१९
१	पीक	१,९२०	४,३१९	२,०५१	२,२१०
२	पशुसंवर्धन	६८३	८८४	१,४२८	७०५
३	वने व लाकूड तोडणी	५३९	८६५	९८४	१,१७५
४	मत्स्यव्यवसाय व मत्स्यशेती	३४	३६	४२	११
५	कृषी व संलग्न सेवा (१+२+३+४)	३,१७६	६,१०४	४,५०५	४,१०२
६	खाण व दगड खाणकाम	३२६	३०९	७८२	२,२९०
७	प्राथमिक क्षेत्र एकूण (५+६)	३,५०२	६,४१३	५,२८६	६,३९२
८	वस्तुनिर्माण	३,२८५	३,३२३	३,४४८	३,११८
९	बीज, वायू, पाणीपुरवठा व इतर उपयोगिता सेवा	३६४	३४९	४५४	४३७
१०	बांधकाम	८८४	९६०	१,००९	१,०४८
११	द्वितीय क्षेत्र एकूण (८+९+१०)	४,५३४	४,६३२	४,९११	४,६०३
१२	उद्योग (६+११)	४,८५९	४,९४१	५,६९३	६,८९३
१३	व्यापार, दुरुस्ती, हाटेल्स व उपहारगृह	१,३७६	१,६१५	१,७६०	१,८६९
१४	रेल्वे	८१	१०१	११५	१०५
१५	परिवहन	५४२	५७६	६११	५८३
१६	साठवण	१२	१२	१३	३३
१७	दळणवळण व प्रसारणासंबंधित सेवा	२५६	२५५	२४२	२३३
१८	वित्तीय सेवा	१,५७०	१,६५५	१,६८९	१,७६७
१९	स्थावर मालमत्ता, राहत्या घरांची मालकी व व्यवसायिक सेवा	३,०९७	३,५६०	३,८०३	३,८०३
२०	सार्वजनिक प्रशासन	५००	५६०	६०२	५९७
२१	इतर सेवा	१,०७०	१,२४१	१,३६३	१,३६०
२२	तृतीय/सेवा क्षेत्र एकूण (१३ ते २१)	८,५०३	९,५७७	१०,१९८	१०,३५०
२३	एकूण स्थूल मुल्यवृद्धी (५+१२+२२)	१६,५३९	२०,६२२	२०,३९५	२१,३४५
२४	उत्पादित वस्तु व सेवांवरील कर	२,६६०	३,४३३	३,११४	३,२९०
२५	वजा उत्पादित वस्तु व सेवांवरील अनुदान	२९७	३०२	२६५	२८५
२६	स्थूल जिल्हा उत्पन्न (२३+२४-२५)	१८,९०१	२३,७५२	२३,२४४	२४,३५०
२७	लोकसंख्या (०००)	२,०३३	२,०४८	२,०६१	२,०७४
२८	दरडोई स्थूल जिल्हा उत्पन्न (₹)	९२,९७२	११६,०००	११२,७७५	११७,३७६
२९	एकूण राज्य उत्पन्न	१९६६२२५	२,१९८,१८५	२३५२७८२	२,५२८,८५४
३०	दरडोई स्थूल राज्य उत्पन्न (₹)	१६६३५१	१८४,११३	१९५१९५	२०७,८३३
३१	स्थूल जिल्हा उत्पन्नाची स्थूल राज्य उत्पन्नाशी टक्केवारी	१.०	१.१	१.०	१.०
३२	मागील वर्षाच्या तुलनेत शेकडा वाढ (टक्केवारी)	६.१४	२५.६७	-२.१४	४.७६

तक्ता २.१
क्षेत्रवार स्थूल जिल्हा उत्पन्न- चालू किंमतीनुसार

जिल्हा : जालना

प्रकाशनाचे वर्ष : २०२५
(₹ कोटी)

अ.क्र.	क्षेत्र	२०१९-२०	२०२०-२१	२०२१-२२	२०२२-२३	२०२३-२४
१	पीक	४४५१	५२३१.०७	६,४३२	७,८९७	६,८७१
२	पशुसंवर्धन	७६३	१७२२.९७	१,२०५	१,१२२	१,२२०
३	वने व लाकूड तोडणी	१५०५	१५५०.५६	१,८०५	२,१४२	१,९७०
४	मत्स्यव्यवसाय व मत्स्यशेती	२९	५९.२६	५२	५४	४०
५	कृषी व संलग्न सेवा (१+२+३+४)	६७४७	८५६३.८७	९,४९३	११,२१५	१०,१०१
६	खाण व दगड खाणकाम	१८	८११.३५	१२२	१३०	९१
७	प्राथमिक क्षेत्र एकूण (५+६)	६७६५	९३७५.२२	९,६१६	११,३४६	१०,१९२
८	वस्तुनिर्माण	३१४७	३२३८.१३	४,१६८	४,३४५	४,५३१
९	वीज, वायू, पाणीपुरवठा व इतर उपयोगिता सेवा	४९१	४६६.२२	५३५	४४९	५२४
१०	बांधकाम	१२२८	११७०.९८	१,६७७	२,००१	२,२१७
११	द्वितीय क्षेत्र एकूण (८+९+१०)	४८६६	४८७५.३२	६,३८०	६,७९५	७,२७२
१२	उद्योग (६+११)	४८८४	५६८६.६८	६,५०२	६,९२५	७,३६३
१३	व्यापार, दुरुस्ती, हाटेल्स व उपहारगृह	२३१२	१७४१.४२	२,२३७	२,७२२	३,०१३
१४	रेल्वे	११८	११७.६५	१२७	१३९	१५३
१५	परिवहन	६७०	४९९.०३	७२९	७७०	८३५
१६	साठवण	३९	३९.०३	४४	५०	५६
१७	दळणवळण व प्रसारणासंबंधित सेवा	२९९	३०६.२४	३७१	४३१	४७८
१८	वित्तीय सेवा	२२१४	२१७९.३८	२,५३०	३,२७१	३,५९१
१९	स्थावर मालमत्ता, राहत्या घरांची मालकी व व्यवसायिक सेवा	४८१५	४६६३.७४	५,७४७	६,७८८	७,८३९
२०	सार्वजनिक प्रशासन	८३७	८२४.०७	९२८	१,१७४	१,३८५
२१	इतर सेवा	१८२१	१५३०.१४	१,८६३	२,२५१	२,५७८
२२	तृतीय/सेवा क्षेत्र एकूण (१३ ते २१)	१३१२६	११९००.७१	१४,५७७	१७,५९६	१९,९२७
२३	एकूण स्थूल मुल्यवृद्धी (५+१२+२२)	२४७५७	२६१५१.२५	३०,५७३	३५,७३६	३७,३९१
२४	उत्पादित वस्तु व सेवांवरील कर	३५६७	३६११.७१	४,४८७	५,७०२	६,२४६
२५	वजा उत्पादित वस्तु व सेवांवरील अनुदान	३४२	४८८.८०	६३८	७९५	८३३
२६	स्थूल जिल्हा उत्पन्न (२३+२४-२५)	२७९८२	२९२७४.१६	३४,४२२	४०,६४३	४२,८०४
२७	लोकसंख्या (०००)	२०८८	२१०१.०५	२,११३	२,१२३	२,१३३
२८	दरडोई स्थूल जिल्हा उत्पन्न (₹)	१३४०२७	१३९३३१.०४	१६२,९४४	१९१,४६७	२००,६९२
२९	एकूण राज्य उत्पन्न	२६५६८०६	२६१०६५१.१०	३,१४३,८२१	३,६४१,५४३	४,०५५,८४७
३०	दरडोई स्थूल राज्य उत्पन्न (₹)	२१६३१९	२१०६०३.००	२५१,४९६	२८९,०६०	३१९,४७४
३१	स्थूल जिल्हा उत्पन्नाची स्थूल राज्य उत्पन्नाशी टक्केवारी	१.१	१.१२	१.०९	१.१२	१.०६
३२	मागील वर्षाच्या तुलनेत शेकडा वाढ (टक्केवारी)	१४.९२	४.६२	१७.५८	१८.०७	५.३२

आधार : अर्थ व सांख्यिकी संचालनालय, मुंबई

तक्ता २.२

क्षेत्रवार निव्वळ जिल्हा उत्पन्न- चालू किंमतीनुसार

जिल्हा : जालना

प्रकाशनाचे वर्ष : २०२५
(₹ कोटी)

अ.क्र.	क्षेत्र	२०११-१२	२०१२-१३	२०१३-१४	२०१४-१५
१	पीक	३४५९	२५८७	५८२१	१६१३
२	पशुसंवर्धन	३५०	४८६	५४२	१२८३
३	वने व लाकूड तोडणी	४९९	५४७	५२१	५७४
४	मत्स्यव्यवसाय व मत्स्यशेती	१९	६	१	२४
५	कृषी व संलग्न सेवा (१+२+३+४)	४३२६.७५	३६२५	६८८५	३४९४
६	खाण व दगाड खाणकाम	२१४.४१	१४३	९०	१०३
७	प्राथमिक क्षेत्र एकूण(५+६)	४५४१.१६	३७६८	६९७५	३५९७
८	वस्तुनिर्माण	१८५१.०४	२१२९	२४९४	२६१६
९	वीज, वायू, पाणीपुरवठा व इतर उपयोगिता सेवा	१६१.३०	१७५	२४०	२३१
१०	बांधकाम	६८८	७१८	७७५	८५०
११	द्वितीय क्षेत्र एकूण (८+९+१०)	२७००	३०२२	३५०९	३६९७
१२	उद्योग (६+११)	२९१५	३१६५	३५९९	३८००
१३	व्यापार, दुरुस्ती, हाटेल्स व उपहारगृह	८७८	१०६९	११२४	१२२०
१४	रेल्वे	४६	५०	५१	६२
१५	परिवहन	३२०	३८४	३८४	४२९
१६	साठवण	७	८	९	९
१७	दळणवळण व प्रसारणांसंबंधित सेवा	११५	१३३	१४६	१६८
१८	वित्तीय सेवा	१०३८	११४३	१३१६	१४३८
१९	स्थावर मालमत्ता, राहत्या घरांची मालकी व व्यवसायिक सेवा	१२६३	१४९२	१७४७	२०३७
२०	सार्वजनिक प्रशासन	२४९	२८२	३१३	३४२
२१	इतर सेवा	५२३	६२६	७२४	८५३
२२	तृतीय/सेवा क्षेत्र एकूण (१३ ते २१)	४४३९	५१८७	५८१४	६५५८
२३	एकूण निव्वळ मुल्यवृद्धी (५+१२+२२)	११६८१	११९७७	१६२९८	१३८५२
२४	उत्पादित वस्तु व सेवांवरील कर	१९११	२१२५	२७८०	२३२९
२५	वजा उत्पादित वस्तु व सेवांवरील अनुदान	३०८	३६१	४५८	३७३
२६	निव्वळ जिल्हा उत्पन्न (२३+२४-२५)	१३२८४	१३७४१	१८६२०	१५८०८
२७	लोकसंख्या (०००)	१९६९	१९८५	२००१	२०१७
२८	दरडोई निव्वळ जिल्हा उत्पन्न (₹)	६७४७८	६९२३०	९३०५५	७८३७२
२९	एकूण राज्य उत्पन्न	११२६५९५	१२८२१८०	१४४८७२०	१५५३२१७
३०	दरडोई निव्वळ राज्य उत्पन्न (₹)	९९५९७	११२०९२	१२५२६१	१३२८३६
३१	निव्वळ जिल्हा उत्पन्नाची निव्वळ राज्य उत्पन्नाशी टक्केवारी	१.१८	१.०७	१.२९	१.०२
३२	मागील वर्षाच्या तुलनेत शेकडा वाढ (टक्केवारी)	-	३.४४	३५.५१	-१५.१०

तक्ता २.२

क्षेत्रवार निव्वळ जिल्हा उत्पन्न- चालू किंमतीनुसार

जिल्हा : जालना

प्रकाशनाचे वर्ष : २०२५
(₹ कोटी)

अ.क्र.	क्षेत्र	२०१५-१६	२०१६-१७	२०१७-१८	२०१८-१९
१	पीक	१,७६६	४,०४१	१,८९७	२,०१७
२	पशुसंवर्धन	६७५	८७४	१,४१२	६९८
३	वने व लाकूड तोडणी	५३४	८५७	९७५	१,१६५
४	मत्स्यव्यवसाय व मत्स्यशेती	३१	३३	३९	११
५	कृषी व संलग्न सेवा (१+२+३+४)	३,००७	५,८०४.३८	४,३२३	३,८९०
६	खाण व दगड खाणकाम	३०७	२९६	७५३	२,२०१
७	प्राथमिक क्षेत्र एकूण (५+६)	३,३१४	६,१००.११	५,०७६	६,०९१
८	वस्तुनिर्माण	२,८५०	२,९१३	३,००४	२,६२५
९	वीज, वायू, पाणीपुरवठा व इतर उपयोगिता सेवा	२४६	२३३	३१५	२९२
१०	बांधकाम	८३३	९०३	९४३	९६४
११	द्वितीय क्षेत्र एकूण (८+९+१०)	३,९२९	४,०४८.९	४,२६२	३,८८२
१२	उद्योग (६+११)	४,२३६	४३४४.६६	५,०१५	६,०८२
१३	व्यापार, दुरुस्ती, हाटेल्स व उपहारगृह	१,२६६	१,४९१	१,६०३	१,६८७
१४	रेल्वे	६७	८६	९८	८६
१५	परिवहन	४७०	४९९	५१७	४८५
१६	साठवण	१०	१०	११	३०
१७	दळणवळण व प्रसारणांसंबंधित सेवा	१९८	१९२	१६८	१४९
१८	वित्तीय सेवा	१,५४०	१,६२२	१,६४८	१,७०१
१९	स्थावर मालमत्ता, राहत्या घरांची मालकी व व्यवसायिक सेवा	२,३०७	२,६९२	२,८७३	२,८१५
२०	सार्वजनिक प्रशासन	३८०	४३२	४७२	४६६
२१	इतर सेवा	९७४	१,१३४	१,२३३	१,२१६
२२	तृतीय/सेवा क्षेत्र एकूण (१३ ते २१)	७,२११	८,१५७.९३	८,६२२	८,६३५
२३	एकूण निव्वळ मुल्यवृद्धी (५+१२+२२)	१४,४५४	१८,३०७	१७,९६०	१८,६०७
२४	उत्पादित वस्तु व सेवांवरील कर	२,६८५	३,४९३	३,१५८	३,३२३
२५	वजा उत्पादित वस्तु व सेवांवरील अनुदान	३००	३०८	२६९	२८७
२६	निव्वळ जिल्हा उत्पन्न (२३+२४-२५)	१६,८३९	२१,४९२.१४	२०,८४८	२१,६४२
२७	लोकसंख्या (०००)	२,०३३	२,०४८	२,०६१	२,०७४
२८	दरडोई निव्वळ जिल्हा उत्पन्न (₹)	८२,८२८	१०४,९६५	१०१,१५३	१०४,३२६
२९	एकूण राज्य उत्पन्न	१७३५३०८	१,९५४,७७४	२,०८१,१९५	२,२२५,०४९
३०	दरडोई निव्वळ राज्य उत्पन्न (₹)	१४६८१५	१६३,७२६	१७२,६६३	१८२,८६५
३१	निव्वळ जिल्हा उत्पन्नाची निव्वळ राज्य उत्पन्नाशी टक्केवारी	०.९७	१.१०	१.००	०.९७
३२	मागील वर्षाच्या तुलनेत शेकडा वाढ (टक्केवारी)	६.५२	२७.६३	-३.००	३.८१

तक्ता २.२
क्षेत्रवार निव्वळ जिल्हा उत्पन्न- चालू किंमतीनुसार

जिल्हा : जालना

प्रकाशनाचे वर्ष : २०२५
(₹ कोटी)

अ.क्र.	क्षेत्र	२०१९-२०	२०२०-२१	२०२१-२२	२०२२-२३	२०२३-२४
१	पीक	४११४	४८३७	५,९९३	७,३०८	६,३५८
२	पशुसंवर्धन	७५५	१७०६	१,१९१	१,१०९	१,२०६
३	वने व लाकूड तोडणी	१४९१	१५३६	१,७८६	२,१२०	१,९४९
४	मत्स्यव्यवसाय व मत्स्यशेती	२७	५५	४८	५०	३७
५	कृषी व संलग्न सेवा (१+२+३+४)	६३८८	८१३३	९,०१८	१०,५८६	९,५५०
६	खाण व दगड खाणकाम	१७	७६८	११६	१२३	८६
७	प्राथमिक क्षेत्र एकूण (५+६)	६४०५	८९०१	९,१३४	१०,७१०	९,६३६
८	वस्तुनिर्माण	२६२२	२७००	३,५४३	३,५७९	३,७३३
९	वीज, वायू, पाणीपुरवठा व इतर उपयोगिता सेवा	३४२	३१३	३६३	२९९	३४९
१०	बांधकाम	११४०	१०६६	१,५५५	१,८२०	२,०१७
११	द्वितीय क्षेत्र एकूण (८+९+१०)	४१०४	४०७९	५,४६२	५,६९९	६,१००
१२	उद्योग (६+११)	४१२१	४८४७	५,५७८	५,८२२	६,१८५
१३	व्यापार, दुरुस्ती, हाटेल्स व उपहारगृह	२१२२	१५३२	१,९८५	२,४१९	२,६७७
१४	रेल्वे	९५	९४	९९	१०७	११८
१५	परिवहन	५४७	३७६	५९४	६१८	६७१
१६	साठवण	३६	३५	३९	४४	५०
१७	दळणवळण व प्रसारणासंबंधित सेवा	१९५	१९९	२४८	२९२	३२५
१८	वित्तीय सेवा	२१७१	२११७	२,४७०	३,१९९	३,५१३
१९	स्थावर मालमत्ता, राहत्या घरांची मालकी व व्यवसायिक सेवा	३६८१	३४८१	४,३६४	५,२०७	६,०१४
२०	सार्वजनिक प्रशासन	६७४	६५६	७३८	९४६	१,११६
२१	इतर सेवा	१६६५	१३५६	१,६५७	२,०१०	२,३०३
२२	तृतीय/सेवा क्षेत्र एकूण (१३ ते २१)	१११८७	९८४५	१२,१९४	१४,८४३	१६,७८५
२३	एकूण निव्वळ मुल्यवृद्धी (५+१२+२२)	२१६९५	२२८२५	२६,७९०	३१,२५१	३२,५२१
२४	उत्पादित वस्तु व सेवांवरील कर	३६२८	३७०७	४,५८६	५,८३०	६,३६२
२५	वजा उत्पादित वस्तु व सेवांवरील अनुदान	३४८	५०२	६५२	८१३	८४८
२६	निव्वळ जिल्हा उत्पन्न (२३+२४-२५)	२४९७६	२६०३१	३०,७२४	३६,२६७	३८,०३५
२७	लोकसंख्या (०००)	२०८८	२१०१	२,११३	२,१२३	२,१३३
२८	दरडोई निव्वळ जिल्हा उत्पन्न (₹)	११९६२५	१२३८९३	१४५,४४०	१७०,८५५	१७८,३२९
२९	एकूण राज्य उत्पन्न	२३३१६२९	२२६१७१९	२,७४५,३५४	३,१७८,३१८	३,५३७,९६८
३०	दरडोई निव्वळ राज्य उत्पन्न (₹)	१८९८४३	१८२४५४	२१९,६२०	२५२,२८९	२७८,६८१
३१	निव्वळ जिल्हा उत्पन्नाची निव्वळ राज्य उत्पन्नाशी टक्केवारी	१.०७	१.१५	१.१२	१.१४	१.०८
३२	मागील वर्षाच्या तुलनेत शेकडा वाढ (टक्केवारी)	१५.४१	४.२२	१८.०३	१८.०४	४.८७

आधार : अर्थ व सांख्यिकी संचालनालय, मुंबई

तक्ता २.३

क्षेत्रवार स्थूल जिल्हा उत्पन्न - स्थिर (२०११-१२) किंमतीनुसार

जिल्हा : जालना

प्रकाशनाचे वर्ष : २०२५
(₹ कोटी)

अ.क्र.	क्षेत्र	२०११-१२	२०१२-१३	२०१३-१४	२०१४-१५
१	पीक	३,६६७	२,६२४	५,९२२	१,४७७
२	पशुसंवर्धन	३५५	३८०	४१०	७८७
३	वने व लाकूड तोडणी	५०४	५१४	५२०	५४८
४	मत्स्यव्यवसाय व मत्स्यशेती	२२	६	१	२०
५	कृषी व संलग्न सेवा (१+२+३+४)	४,५४७	३,५२३	६,८५३	२,८३२
६	खाण व दगड खाणकाम	२४४	१३०	९३	१००
७	प्राथमिक क्षेत्र एकूण (५+६)	४,७९१	३,६५३	६,९४६	२,९३२
८	वस्तुनिर्माण	२,२००	२,४११	२,६१९	२,७६८
९	बीज, वायू, पाणीपुरवठा व इतर उपयोगिता सेवा	२४०	२५५	२४१	२७८
१०	बांधकाम	७२०	७०२	७२०	७८१
११	द्वितीय क्षेत्र एकूण (८+९+१०)	३,१६०	३,३६८	३,५८०	३,८२६
१२	उद्योग (६+११)	३,४०४	३,४९८	३,६७२	३,९२७
१३	व्यापार, दुरुस्ती, हाटेल्स व उपहारगृह	९४४	१,०५८	१,०३०	१,०६९
१४	रेल्वे	५४	५६	५७	६५
१५	परिवहन	३७३	४१५	४२५	४७२
१६	साठवण	८	९	९	९
१७	दळणवळण व प्रसारणासंबंधित सेवा	१४२	१५१	१६८	१८६
१८	वित्तीय सेवा	१,०५४	१,१५४	१,२९१	१,४००
१९	स्थावर मालमत्ता, राहत्या घरांची मालकी व व्यवसायिक सेवा	१,७०७	१,८७४	२,०६३	२,३३८
२०	सार्वजनिक प्रशासन	३४९	३६१	३६५	३७६
२१	इतर सेवा	५९६	६५८	७१४	८०२
२२	तृतीय/सेवा क्षेत्र एकूण (१३ ते २१)	५,२२७	५,७३६	६,१२३	६,७१८
२३	एकूण स्थूल मुल्यवृद्धी (५+१२+२२)	१३,१७८	१२,७५७	१६,६४९	१३,४७७
२४	उत्पादित वस्तु व सेवांवरील कर	१,८६६	१,८६३	२,४१३	१,९४४
२५	वजा उत्पादित वस्तु व सेवांवरील अनुदान	३०१	३४३	४२०	३११
२६	स्थूल जिल्हा उत्पन्न (२३+२४-२५)	१४,७४३	१४,२७७	१८,६४१	१५,११०
२७	लोकसंख्या (०००)	१,९६९	१,९८५	२,००१	२,०१७
२८	दरडोई स्थूल जिल्हा उत्पन्न (₹)	७४,८९२	७१,९२९	९३,१६१	७४,९१३
२९	एकूण राज्य उत्पन्न	१,२८०,३६९	१,२८०,३६९	१,४५१,६१५	१,५४३,१६५
३०	दरडोई स्थूल राज्य उत्पन्न (₹)	११३,१९२	११३,१९२	१२५,५११	१३१,९७७
३१	स्थूल जिल्हा उत्पन्नाची स्थूल राज्य उत्पन्नाशी टक्केवारी	१.१५	१.१२	१.२८	०.९८
३२	मागील वर्षाच्या तुलनेत शेकडा वाढ (टक्केवारी)	-	-३.१६	३०.५७	-१८.९४

तक्ता २.३

क्षेत्रवार स्थूल जिल्हा उत्पन्न - स्थिर (२०११-१२) किंमतीनुसार

जिल्हा : जालना

प्रकाशनाचे वर्ष : २०२५
(₹ कोटी)

अ.क्र.	क्षेत्र	२०१५-१६	२०१६-१७	२०१७-१८	२०१८-१९
१	पीक	१,७७१	३१६३	१,७८१	१,७३३
२	पशुसंवर्धन	४२०	४६५	९८७	४४२
३	वने व लाकूड तोडणी	५६०	७२०	७१३	८२२
४	मत्स्यव्यवसाय व मत्स्यशेती	२६	२६	२९	७
५	कृषी व संलग्न सेवा (१+२+३+४)	२,७७७	४३७५	३,५१०	३,००४
६	खाण व दगड खाणकाम	२५०	२३३	५९०	१,७२९
७	प्राथमिक क्षेत्र एकूण (५+६)	३,०२७	४६०७	४,१००	४,७३३
८	वस्तुनिर्माण	३,०३२	३२४२	३,२३९	२,९७२
९	वीज, वायू, पाणीपुरवठा व इतर उपयोगिता सेवा	२८८	२९७	३२०	२९५
१०	बांधकाम	७८७	८३०	८२५	७८२
११	द्वितीय क्षेत्र एकूण (८+९+१०)	४,१०७	४३७०	४,३८४	४,०५०
१२	उद्योग (६+११)	४,३५७	४६०३	४,९७४	५,७७९
१३	व्यापार, दुरुस्ती, हाटेल्स व उपहारगृह	१,०६२	११९४	१,२५८	१,२९९
१४	रेल्वे	६९	७९	८८	७९
१५	परिवहन	५२१	५६७	५९९	५८७
१६	साठवण	९	९	१०	२४
१७	दळणवळण व प्रसारणांसंबंधित सेवा	२१९	२१२	१९५	१८१
१८	वित्तीय सेवा	१,४६९	१५५१	१,५५२	१,४४८
१९	स्थावर मालमत्ता, राहत्या घरांची मालकी व व्यवसायिक सेवा	२,५२६	२७६६	२,८४१	२,७११
२०	सार्वजनिक प्रशासन	३९१	४२०	४३६	४१९
२१	इतर सेवा	८६९	९६८	१,०२१	९७०
२२	तृतीय/सेवा क्षेत्र एकूण (१३ ते २१)	७,१३५	७७६६	७,९९९	७,७१८
२३	एकूण स्थूल मुल्यवृद्धी (५+१२+२२)	१४,२६९	१६७४३	१६,४८३	१६,५०१
२४	उत्पादित वस्तु व सेवांवरील कर	२,०६२	२४१४	२,३९३	२,४४३
२५	वजा उत्पादित वस्तु व सेवांवरील अनुदान	२५७	२४५	२१४	२२०
२६	स्थूल जिल्हा उत्पन्न (२३+२४-२५)	१६,०७४	१८९१२	१८,६६१	१८,७२४
२७	लोकसंख्या (०००)	२,०३३	२०४८	२,०६१	२,०७४
२८	दरडोई स्थूल जिल्हा उत्पन्न (₹)	७९,०६७	९२३६१	९०,५४१	९०,२५८
२९	एकूण राज्य उत्पन्न	१,६५४,२८४	१८०७०४६	१,८८८,७०६	१,९५७,३८१
३०	दरडोई स्थूल राज्य उत्पन्न (₹)	१३९,९६०	१५१३५३	१५६,६९४	१६०,८६७
३१	स्थूल जिल्हा उत्पन्नाची स्थूल राज्य उत्पन्नाशी टक्केवारी	०.९७	१.०५	०.९९	०.९६
३२	मागील वर्षाच्या तुलनेत शेकडा वाढ (टक्केवारी)	६.३८	१७.६६	-१.३३	०.३४

तक्ता २.३

क्षेत्रवार स्थूल जिल्हा उत्पन्न - स्थिर (२०११-१२) किंमतीनुसार

जिल्हा : जालना

प्रकाशनाचे वर्ष : २०२५
(₹ कोटी)

अ.क्र.	क्षेत्र	२०११-२०	२०२०-२१	२०२१-२२	२०२२-२३	२०२३-२४
१	पीक	३१३२	३९३१	३,२५३	४,२५०	४,१०१
२	पशुसंवर्धन	४४०	९६८	६००	५५६	५७५
३	वने व लाकूड तोडणी	१०२३	१०५६	१,०९८	१,१७७	१,२९१
४	मत्स्यव्यवसाय व मत्स्यशेती	१८	३४	३२	३३	२४
५	कृषी व संलग्न सेवा (१+२+३+४)	४६१३	५९८९	४,९८४	६,०१५	५,९९२
६	खाण व दगड खाणकाम	८	३९८	५४	५६	३४
७	प्राथमिक क्षेत्र एकूण (५+६)	४६२१	६३८७	५,०३७	६,०७१	६,०२६
८	वस्तुनिर्माण	३१४०	२८६०	३,२५२	३,१९९	३,४१७
९	बीज, वायू, पाणीपुरवठा व इतर उपयोगिता सेवा	३३०	३१०	३५४	४०१	४३३
१०	बांधकाम	८९७	८३१	१,११७	१,२३१	१,३०१
११	द्वितीय क्षेत्र एकूण (८+९+१०)	४३६८	४००१	४,७२२	४,८३२	५,१५२
१२	उद्योग (६+११)	४३७६	४३९९	४,७७६	४,८८७	५,१८६
१३	व्यापार, दुरुस्ती, हाटेल्स व उपहारगृह	१५३१	११०३	१,३२३	१,५०९	१,५८८
१४	रेल्वे	७२	६२	७१	८२	८६
१५	परिवहन	७५०	५००	६९४	७३६	७७२
१६	साठवण	३०	२६	२७	२९	३१
१७	दळणवळण व प्रसारणांसंबंधित सेवा	२४८	२१३	२३४	२५६	२८०
१८	वित्तीय सेवा	१७१०	१७१०	१,८२७	२,०७४	२,२१८
१९	स्थावर मालमत्ता, राहत्या घरांची मालकी व व्यवसायिक सेवा	३५३०	३११९	३,५८४	३,९९१	४,३६८
२०	सार्वजनिक प्रशासन	५६१	५३१	५५७	६५८	७३८
२१	इतर सेवा	१३४८	९९३	१,१४७	१,३४२	१,४८४
२२	तृतीय/सेवा क्षेत्र एकूण (१३ ते २१)	९७८०	८२५६	९,४६४	१०,६७८	११,५६५
२३	एकूण स्थूल मुल्यवृद्धी (५+१२+२२)	१८७६९	१८६४३	१९,२२४	२१,५८०	२२,७४२
२४	उत्पादित वस्तु व सेवांवरील कर	२६५८	२४७१	२,५२९	३,०८७	३,४४७
२५	वजा उत्पादित वस्तु व सेवांवरील अनुदान	२५९	३४८	४०१	४८०	५०७
२६	स्थूल जिल्हा उत्पन्न (२३+२४-२५)	२११६८	२०७६६	२१,३५२	२४,१८७	२५,६८३
२७	लोकसंख्या (०००)	२०८८	२१०१	२,११३	२,१२३	२,१३३
२८	दरडोई स्थूल जिल्हा उत्पन्न (₹)	१०१३८९	९८८३६	१०१,०७२	११३,९४४	१२०,४१९
२९	एकूण राज्य उत्पन्न	२०४६६१४	१८५२१३२	२,०५८,८४५	२,२५५,७०८	२,४३५,२५९
३०	दरडोई स्थूल राज्य उत्पन्न (₹)	१६६६३७	१४९४१३	१६४,७०१	१७९,०५४	१९१,८२२
३१	स्थूल जिल्हा उत्पन्नाची स्थूल राज्य उत्पन्नाशी टक्केवारी	१.०	१	१.०४	१.०७	१.०५
३२	मागील वर्षाच्या तुलनेत शेकडा वाढ (टक्केवारी)	१३.०५	-१.९०	२.८२	१३.२८	६.१९

आधार : अर्थ व सांख्यिकी संचालनालय, मुंबई

तक्ता २.४

क्षेत्रवार निव्वळ जिल्हा उत्पन्न- स्थिर (२०११-१२) किंमतीनुसार

जिल्हा : जालना

प्रकाशनाचे वर्ष : २०२५
(₹ कोटी)

अ.क्र.	क्षेत्र	२०११-१२	२०१२-१३	२०१३-१४	२०१४-१५
१	पीक	३४५९	२४६४	५५९३	१३७३
२	पशुसंवर्धन	३५०	३७४	४०३	७७५
३	वने व लाकूड तोडणी	४९९	५०९	५१५	५४२
४	मत्स्यव्यवसाय व मत्स्यशेती	१९	५	१	१८
५	कृषी व संलग्न सेवा (१+२+३+४)	४३२७	३३५२	६५१२	२७०९
६	खाण व दगड खाणकाम	२१४	११५	८०	८६
७	प्राथमिक क्षेत्र एकूण (५+६)	४५४१	३४६७	६५९२	२७९५
८	वस्तुनिर्माण	१८५१	२०१५	२२४२	२३७४
९	वीज, वायू, पाणीपुरवठा व इतर उपयोगिता सेवा	१६१	१६९	१२८	१७२
१०	बांधकाम	६८८	६६६	६७१	७३२
११	द्वितीय क्षेत्र एकूण (८+९+१०)	२७००	२८५०	३०४१	३२७७
१२	उद्योग (६+११)	२९१५	२९६५	३१२१	३३६३
१३	व्यापार, दुरुस्ती, हाटेल्स व उपहारगृह	८७८	९८१	९४५	९७५
१४	रेल्वे	४६	४८	४८	५५
१५	परिवहन	३२०	३५८	३६०	४०४
१६	साठवण	७	७	७	८
१७	दळणवळण व प्रसारणांसंबंधित सेवा	११५	१२२	१२१	१४१
१८	वित्तीय सेवा	१०३८	११३६	१२७१	१३७७
१९	स्थावर मालमत्ता, राहत्या घरांची मालकी व व्यवसायिक सेवा	१२६३	१३७९	१५०१	१६९२
२०	सार्वजनिक प्रशासन	२४९	२५६	२५७	२६६
२१	इतर सेवा	५२३	५८२	६३३	७१७
२२	तृतीय/सेवा क्षेत्र एकूण (१३ ते २१)	४४३९	४८७०	५१४३	५६३४
२३	एकूण निव्वळ मुल्यवृद्धी (५+१२+२२)	११६८१	१११८७	१४७७६	११७०६
२४	उत्पादित वस्तु व सेवांवरील कर	१९११	१८९६	२४९६	१९७२
२५	वजा उत्पादित वस्तु व सेवांवरील अनुदान	३०८	३४९	४३४	३१५
२६	निव्वळ जिल्हा उत्पन्न (२३+२४-२५)	१३२८४	१२७३५	१६८३७	१३३६३
२७	लोकसंख्या (०००)	१९६९	१९८५	२००१	२०१७
२८	दरडोई निव्वळ जिल्हा उत्पन्न (₹)	६७४७८	६४१५९	८४१४४	६६२४९
२९	एकूण राज्य उत्पन्न	११२६५९५	११८९७११	१२६७५५१.२५	१३४५३४१.४९
३०	दरडोई निव्वळ राज्य उत्पन्न (₹)	९९५९७	१०४००८	१०९५९७	११५०५८
३१	निव्वळ जिल्हा उत्पन्नाची निव्वळ राज्य उत्पन्नाशी टक्केवारी	१.१८	१.०७	१.३३	०.९९
३२	मागील वर्षाच्या तुलनेत शेकडा वाढ (टक्केवारी)	-	-४.१३	३२.२१	-२०.६३

तक्ता २.४

क्षेत्रवार निव्वळ जिल्हा उत्पन्न- स्थिर (२०११-१२) किंमतीनुसार

जिल्हा : जालना

प्रकाशनाचे वर्ष : २०२५
(₹ कोटी)

अ.क्र.	क्षेत्र	२०१५-१६	२०१६-१७	२०१७-१८	२०१८-१९
१	पीक	१६३२	२९५६	१,६५३	१,५९२
२	पशुसंवर्धन	४१४	४५९	९७४	४३७
३	वने व लाकूड तोडणी	५५५	७१३	७०६	८१४
४	मत्स्यव्यवसाय व मत्स्यशेती	२३	२३	२५	७
५	कृषी व संलग्न सेवा (१+२+३+४)	२६२४	४१५१	३,३५८	२,८४९
६	खाण व दगाड खाणकाम	२३९	२२५	५७४	१,६७९
७	प्राथमिक क्षेत्र एकूण (५+६)	२८६३	४३७६	३,९३३	४,५२८
८	वस्तुनिर्माण	२६४३	२८७६	२,८५०	२,५४५
९	वीज, वायू, पाणीपुरवठा व इतर उपयोगिता सेवा	१८१	१९२	१९७	१७३
१०	बांधकाम	७४०	७७६	७६३	७०६
११	द्वितीय क्षेत्र एकूण (८+९+१०)	३५६३	३८४४	३,८०९	३,४२३
१२	उद्योग (६+११)	३८०२	४०६९	४,३८४	५,१०३
१३	व्यापार, दुरुस्ती, हाटेल्स व उपहारगृह	९६४	१०८४	१,१२५	१,१५४
१४	रेल्वे	५७	६६	७४	६३
१५	परिवहन	४५५	४९७	५१६	४९९
१६	साठवण	८	८	८	२१
१७	दळणवळण व प्रसारणांसंबंधित सेवा	१७०	१५८	१३१	१११
१८	वित्तीय सेवा	१४४४	१५२५	१,५२०	१,३९३
१९	स्थावर मालमत्ता, राहत्या घरांची मालकी व व्यवसायिक सेवा	१८४७	२०३०	२,०८७	१,९४९
२०	सार्वजनिक प्रशासन	२८०	३०३	३२०	३०८
२१	इतर सेवा	७८४	८७४	९११	८५४
२२	तृतीय/सेवा क्षेत्र एकूण (१३ ते २१)	६०१०	६५४३	६,६९१	६,३५४
२३	एकूण निव्वळ मुल्यवृद्धी (५+१२+२२)	१२४३६	१४७६४	१४,४३३	१४,३०५
२४	उत्पादित वस्तु व सेवांवरील कर	२०८३	२४५२	२,४२७	२,४६७
२५	वजा उत्पादित वस्तु व सेवांवरील अनुदान	२५९	२४९	२१७	२२२
२६	निव्वळ जिल्हा उत्पन्न (२३+२४-२५)	१४२६०	१६९६७	१६,६४२	१६,५५०
२७	लोकसंख्या (०००)	२०३३	२०४८	२,०६१	२,०७४
२८	दरडोई निव्वळ जिल्हा उत्पन्न (₹)	७०१४३	८२८६३	८०,७४५	७९,७८०
२९	एकूण राज्य उत्पन्न	१४५२५१३.४२३	१५९६१२०.७५	१६६१०६५	१,७१२,९९९
३०	दरडोई निव्वळ राज्य उत्पन्न (₹)	१२२८८९	१३३६८६	१३७८०८	१४०,७८२
३१	निव्वळ जिल्हा उत्पन्नाची निव्वळ राज्य उत्पन्नाशी टक्केवारी	०.९८	१.०६	१.००	०.९७
३२	मागील वर्षाच्या तुलनेत शेकडा वाढ (टक्केवारी)	६.७१	१८.९८	-१.९२	-०.५५

तक्ता २.४

क्षेत्रवार निव्वळ जिल्हा उत्पन्न- स्थिर (२०११-१२) किंमतीनुसार

जिल्हा : जालना

प्रकाशनाचे वर्ष : २०२५
(₹ कोटी)

अ.क्र.	क्षेत्र	२०१९-२०	२०२०-२१	२०२१-२२	२०२२-२३	२०२३-२४
१	पीक	२८८४	३६४४	३,००९	३,९१३	३,७७६
२	पशुसंवर्धन	४३५	९५७	५९३	५४९	५६९
३	वने व लाकूड तोडणी	१०१३	१०४५	१,०८६	१,१६३	१,२७६
४	मत्स्यव्यवसाय व मत्स्यशेती	१६	२९	२८	२९	२१
५	कृषी व संलग्न सेवा (१+२+३+४)	४३४७	५६७५	४,७१५	५,६५४	५,६४२
६	खाण व दगड खाणकाम	८	३८४	५२	५४	३३
७	प्राथमिक क्षेत्र एकूण (५+६)	४३५५	६०६०	४,७६७	५,७०८	५,६७५
८	वस्तुनिर्माण	२७०६	२४१७	२,७७२	२,६९४	२,८७८
९	वीज, वायू, पाणीपुरवठा व इतर उपयोगिता सेवा	२०४	१८०	२२१	२९१	३१५
१०	बांधकाम	८१५	७३६	१,०११	१,११६	१,१८०
११	द्वितीय क्षेत्र एकूण (८+९+१०)	३७२५	३३३३	४,००५	४,१०२	४,३७२
१२	उद्योग (६+११)	३७३३	३७१७	४,०५७	४,१५६	४,४०५
१३	व्यापार, दुरुस्ती, हाटेल्स व उपहारगृह	१३८०	९४०	१,१४४	१,३१३	१,३८२
१४	रेल्वे	५५	४३	५१	६०	६३
१५	परिवहन	६४९	४०१	५९३	६३४	६६४
१६	साठवण	२७	२२	२३	२५	२७
१७	दळणवळण व प्रसारणासंबंधित सेवा	१६४	१२५	१३७	१५१	१६५
१८	वित्तीय सेवा	१६७९	१६६८	१,७८७	२,०२९	२,१७०
१९	स्थावर मालमत्ता, राहत्या घरांची मालकी व व्यवसायिक सेवा	२६६८	२२२८	२,६३२	२,९९३	३,२७५
२०	सार्वजनिक प्रशासन	४२३	३९१	४१२	४९५	५५६
२१	इतर सेवा	१२२४	८५८	१,०००	१,१८०	१,३०५
२२	तृतीय/सेवा क्षेत्र एकूण (१३ ते २१)	८२६८	६६७५	७,७७८	८,८८०	९,६०६
२३	एकूण निव्वळ मुल्यवृद्धी (५+१२+२२)	१६३४८	१६०६७	१६,५५०	१८,६९०	१९,६५३
२४	उत्पादित वस्तु व सेवांवरील कर	२६९९	२५४४	२,५७८	३,१४७	३,५१३
२५	वजा उत्पादित वस्तु व सेवांवरील अनुदान	२६३	३५९	४०९	४९०	५१६
२६	निव्वळ जिल्हा उत्पन्न (२३+२४-२५)	१८७८४	१८२५३	१८,७१९	२१,३४८	२२,६५०
२७	लोकसंख्या (०००)	२०८८	२१०१	२,११३	२,१२३	२,१३३
२८	दरडोई निव्वळ जिल्हा उत्पन्न (₹)	८९९७१	८६८७५	८८,६१२	१००,५६८	१०६,१९७
२९	एकूण राज्य उत्पन्न	१७८८५६९	१५८११२२	१,७७०,७०६	१,९५२,४१०	२,१०७,५९७
३०	दरडोई निव्वळ राज्य उत्पन्न (₹)	१४५६२६	१२७५५०	१४१,६५१	१५४,९७९	१६६,०१३
३१	निव्वळ जिल्हा उत्पन्नाची निव्वळ राज्य उत्पन्नाशी टक्केवारी	१.१	१.२	१.०६	१.०९	१.०७
३२	मागील वर्षाच्या तुलनेत शेकडा वाढ (टक्केवारी)	१३.५०	-२.८३	२.५५	१४.०४	६.१०

आधार : अर्थ व सांख्यिकी संचालनालय, मुंबई

३

किंमती व सार्वजनीक
वितरण व्यवस्था

तक्ता ३.१

जिल्ह्यातील महत्वाच्या वस्तूंच्या केंद्रनिहाय त्रैमासिक सरासरी किरकोळ किंमती

प्रकाशनाचे वर्ष : २०२५

संदर्भ वर्ष : २०२४-२५

जिल्हा : जालना

अ. क्र.	वस्तूचे नाव व प्रत	परिमाण	एप्रिल-जून		जुलै-सप्टेंबर		ऑक्टोबर-डिसेंबर		जानेवारी-मार्च		वर्षाची सरासरी		मागील वर्षाच्या तुलनेत शेकडा वाढ घट (टक्केवारी)	
			नागरी	ग्रामीण	नागरी	ग्रामीण	नागरी	ग्रामीण	नागरी	ग्रामीण	नागरी	ग्रामीण	नागरी	ग्रामीण
१	२	३	४	५	६	७	८	९	१०	११	१२	१३	१४	१५
१	तांदूळ (उत्तम) खु.बा.	(किलो)	११०	६२.३३	११०	६९.६७	११०	७५	११०	७५	११०.००	७०.५०	०.५७	९.८७
२	तांदूळ (मध्यम) खु.बा.	(किलो)	६७.५	५५	६७.५	५६.५	७२.५	५७.५	६९.१७	५७.५	६९.१७	५६.६३	१०.९४	२.०३
३	गहू (मध्यम) खु.बा.	(किलो)	२८.१९	३२.१७	३०.६३	३३.८४	३३.८	३६.७५	३२.०८	३६.८३	३१.१८	३४.९०	५.०२	२.०७
४	गहू स्वस्त धान्य दुकान	(किलो)	२	२	२	२	२	२	२	२	२.००	२.००	०.००	०.००
५	ज्वारी खु.बा. (संकरित)	(किलो)	-	३०		२६.१७	-	२७.८३	-	२५.७५	०.००	२७.४४	-	-२३.७६
६	ज्वारी (देशी) खु.बा.	(किलो)	३३.५	३१.६७	४१.०८	३६.९७	३७.७७	३५.३३	३९.०४	३४.४७	३७.८५	३४.६१	-२४.६८	-१४.६४
७	बाजरी (मध्यम)	(किलो)	३०	३०	३१.८	३०.४७	३२.६५	२९.०२	३२.९२	३०.१३	३१.८४	२९.९०	३.१३	-०.७७
८	काबुली चणा (मध्यम)	(किलो)	१११.४	-	१६५.३	-	१६४.६	-	१६५.४	-	१५१.६८	०.००	०.९१	-
९	हरभरा डाळ (मध्यम)	(किलो)	७८.९२	८३.८३	९५.६४	९३.७५	९३.६७	९४.७५	९०	८७.०४	८९.५६	८९.८४	१९.९२	२४.४२
१०	तूरडाळ (मध्यम)	(किलो)	१६६.३	१६९.३	१६५	१७४.२	१६३.३	१६७.५	१५५.४	१४८.७	१६२.५०	१६४.९३	७.५८	९.७०
११	मूगडाळ (मध्यम)	(किलो)	११७.५	११८.३	११०	१२०	१११.७	१२०	११२.१	१२०	११२.८२	११९.५८	-१.९४	४.५०
१२	उडीदडाळ (मध्यम)	(किलो)	१३०.८	११६.७	१२६.३	१२०	१२७	११९.८	१३५.४	१२२.९	१२९.८८	११९.८५	७.५०	८.६३
१३	मसूरडाळ (मध्यम)	(किलो)	१००	९४	९५.९२	९९.५८	८८.३८	९६.८३	९०.८३	१०१.३	९३.७८	९७.९३	-६.२२	५.१७

अ. क्र.	वस्तुचे नाव व प्रत	परिमाण	एप्रिल-जून		जुलै-सप्टेंबर		ऑक्टोबर-डिसेंबर		जानेवारी-मार्च		वर्षाची सरासरी		मागील वर्षाच्या तुलनेत शेकडा वाढ घट (टक्केवारी)	
			नागरी	ग्रामीण	नागरी	ग्रामीण	नागरी	ग्रामीण	नागरी	ग्रामीण	नागरी	ग्रामीण	नागरी	ग्रामीण
१	२	३	४	५	६	७	८	९	१०	११	१२	१३	१४	१५
१४	पांढरा वाटाणा	(किलो)	७८.५	-	८५.८३	-	८५	-	८२.५	-	८२.९६	०.००	-८.७५	-
१५	साबुदाणा	(किलो)	७८.५४	-	७६.२५	-	७४.७९	-	६८.३३	-	७४.४८	०.००	-७.३८	-
१६	शेंगदाणे (मध्यम)	(किलो)	१२०	१२८.३	१२०	१२१.७	१२६.७	१२८.८	१२१.७	१२०	१२२.१०	१२४.७०	-६.१८	-०.१८
१७	रवा	(किलो)	४०	४५	४०	४६.६७	४८.३३	४७.५	४४.३८	५०	४३.१८	४७.२९	-२.०८	२.६०
१८	साखर खु.बा.	(किलो)	४०	४१	४२	४१.८३	४१.४२	४१.०८	४३.०८	४१.६७	४१.६३	४१.४०	२.३४	२.४६
१९	गूळ पिवळा (मध्यम)	(किलो)	४५.८३	५०	५०	५०	५०	५०	५३.३३	५०	४९.७९	५०.००	-०.६०	२.३०
२०	गोडेतेल भुईमुगाचे (सुटे)	(किलो)	-	१८६.७	-	१९३.३	१८६.७	१८८.३	२००	२००	१९३.३५	१९२.०८	-	-१.९१
२१	वनस्पती तूप (सुटे)	(किलो)	१३५.७	१४०	१३२.५	१४५	१४१.७	१४३.८	१३५.४	१४५	१३६.३२	१४३.४५	-११.७१	-२.२७
२२	खोबरेल तेल (सुटे)	(किलो)	-	३६०	-	३६०	-	३६०	-	३८६.७	०.००	३६६.६८	-	२२.२२
२३	म्हशीचे दूध (सुटे)	(लीटर)	६०	६०	६०	६०	६०	६०	६०	६०	६०.००	६०.००	०.००	-०.८६
२४	म्हशीचे शुध्द तूप	(किलो)	६७६.३	७५०	८१४.६	७७२.९	८५०	७९५.८	८५०	८००	७९७.७३	७७९.६८	२९.३१	१५.०७
२५	बोकडाचे मांस	(किलो)	६८०	६५३.३	६९०	६६१.७	६८०	६७३.८	७०६.७	७०६.७	६८९.१८	६७३.८८	७.१९	५.६१
२६	कोंबडी (ब्रायलर)	(किलो)	२२३	२२८.३	२४०	२२८.३	२३०	२२३	२६४.६	२४५	२३९.४०	२३१.१५	३८.३३	१९.१२
२७	ताजे मासे (स्थानिक) मध्यम	(किलो)	१९१.८	१९२.५	२००	१९३.६	१९३	१९५.८	१८७.५	२०२.१	१९३.०८	१९६.००	१७.४१	-४.७२
२८	अंडी कोंबडीची	(डझन)	८३.५	१२०	८४	११०.८	८४	१३२.५	८१	१४५	८३.१३	१२७.०८	९.८३	-१.८०
२९	मीठ (पांढरे) आयोडीनयुक्त	(किलो)	२०.३३	२५.३३	१९	२८	१९	२८	१९.३३	२८	१९.४२	२७.३३	-९.६९	१४.०९
३०	हळद पावडर (सुटी)	(१०० ग्रॅम)	३५	३६.६७	३६.५८	३७.५	३६.३३	३७.५	३९.१७	३५.४२	३६.७७	३६.७७	२९.२१	३१.३२
३१	गरम मसाला पावडर (स्थानिक)	(१०० ग्रॅम)	५५	५०	५२.४३	५०	५२.५	५२.५	५०.८३	५२.५	५२.६९	५१.२५	५.२७	२.५०
३२	बटाटे	(किलो)	२९.९६	३५	३४.६७	३८	४१.०८	४३.९२	३२.९२	३२.६३	३४.६६	३७.३९	७७.०६	३२.५३

अ. क्र.	वस्तुचे नाव व प्रत	परिमाण	एप्रिल-जून		जुलै-सप्टेंबर		ऑक्टोबर-डिसेंबर		जानेवारी-मार्च		वर्षाची सरासरी		मागील वर्षाच्या तुलनेत शेकडा वाढ घट (टक्केवारी)	
			नागरी	ग्रामीण	नागरी	ग्रामीण	नागरी	ग्रामीण	नागरी	ग्रामीण	नागरी	ग्रामीण	नागरी	ग्रामीण
१	२	३	४	५	६	७	८	९	१०	११	१२	१३	१४	१५
३३	कांदे	(किलो)	२५.८३	३१	४३.७९	५०.०८	५६.६७	५३.३३	३३.३३	३६.१३	३९.९१	४२.६४	६६.७४	३९.७९
३४	लसूण	(१०० ग्रॅम)	१८.३८	२०.६७	२६.८	२१.९८	४०.१७	३७.९२	२७.४२	२३.१३	२८.१९	२५.९३	४७.४७	३७.७२
३५	केळी (जळगाव)	(डझन)	५६.१७	४१.२५	५१.२५	४३.८३	४७.१७	४१.६७	४५.४२	४३.७५	५०.००	४२.६३	५.६८	१५.७२
३६	सफरचंद (मध्यम)	(किलो)	१८९.५	१९८.३	१९०.२	१८८.२	१३०.२	१३१.३	१८०.२	१८५	१७२.५२	१७५.७०	४.०४	१०.०८
३७	चहापत्ती	(किलो)	४४०	४३६.७	४४०	४६०	४४०	४६०.८	४६६.७	४७४.९	४४६.६८	४५८.१०	११.२०	८.११
३८	रॉकेल (खु.बा.)	(लीटर)	-	-	-	-	-	-	-	-	०.००	०.००	-	-
३९	पेट्रोल	(लीटर)	१०५.७	-	१०५.७	-	१०५.२	-	१०५.२	-	१०५.४५	०.००	-२.०३	-
४०	डिझेल	(लीटर)	-	९२.३२	-	९२.३३	-	९२.७२	-	९२.७२	०.००	९२.५२	-	-१.९०
४१	गॅस सिलिंडर (स्वयंपाका चा)	(१ नग)	८११.५	-	८११.५	-	८११.५	-	८११.५	-	८११.५०	०.००	-१७.७४	-
४२	काडेपेटी (५० काडया)	(१ नग)	२	२	२	२	२	२	२	२	२.००	२.००	०.००	०.००
४३	धुण्याचा साबण २५० ग्रॅम	(१ नग)	-	१७.५	-	१७.५	-	१७.५	-	१७.५	०.००	१७.५०	-	१५.७०
४४	प्रसाधन साबण (लक्स, हमाम, इ.)	(१०० ग्रॅम)	३५.२१	३२.५	३५	३२.५	३५	३२.५	३५	३२.५	३५.०५	३२.५०	-४.९४	२.०९
४५	ब्रेड (स्थानिक)	(१ पॅकेट)	३९.१७	३५	४०	३९	४०	४०	४०	४०	३९.७९	३८.५०	२९.१०	१३.५५
४६	टाल्कम पावडर (पॉन्ड्स)	(१०० ग्रॅम)	११०	-	११०	-	११०	-	११०	-	११०.००	०.००	०.००	-
४७	टुथ पेस्ट (कोलगेट १ ट्युब)	(१०० ग्रॅम)	६९.५	५४.५	६९.५	५४.५	६९.५	५४.५	६९.८३	५४.५	६९.५८	५४.५०	२.५८	१.७३

आधार : अर्थ व सांख्यिकी संचालनालय, मुंबई

तक्ता ३.२

रास्त भाव धान्य दुकाने, शिधापत्रिका धारकांची व गोदामांची संख्या

प्रकाशनाचे वर्ष : २०२५

संदर्भ वर्ष : २०२४-२५

जिल्हा : जालना

अ.क्र.	तालुका	रास्त भाव धान्य दुकानांची संख्या	शिधापत्रिका धारकांची संख्या (लाख)						शिधापत्रिका आधारकार्ड सोबत जोडलेल्या धारकांची संख्या
			पिवळी		केशरी	अन्नपूर्णा	शुभ्र	एकूण	
			दारिद्र्य रेषेखालील	अंत्योदय अन्न योजना	दारिद्र्य रेषेवरील				
१	२	३	४	५	६	७	८	९	१०
१	भोकरदन	२०८	०.२१	०.०७	०.४४	०.००	०.००	०.७२	६९३६०
२	जाफराबाद	११२	०.१८	०.०४	०.१८	०.००	०.००	०.४०	३८२१९
३	जालना	२३६	०.२०	०.१०	०.६७	०.००	०.०१	०.९८	९४२७०
४	बदनापूर	११४	०.०५	०.०४	०.२८	०.००	०.००	०.३७	३४२९७
५	अंबड	१९५	०.१९	०.०६	०.४०	०.००	०.००	०.६५	५५३९१
६	घनसावंगी	१४८	०.२०	०.०६	०.२३	०.००	०.००	०.४९	४७९४१
७	परतूर	१२२	०.१९	०.०४	०.२०	०.००	०.०१	०.४४	३९६८३
८	मंठा	१४५	०.११	०.०४	०.२०	०.००	०.०१	०.३५	३४७८२
	एकूण	१२८०	१.३१	०.४५	२.६०	०	०.०३	४.४०	४१३९४३

तक्ता ३.२

रास्त भाव धान्य दुकाने, शिधापत्रिका धारकांची व गोदामांची संख्या

प्रकाशनाचे वर्ष : २०२५

संदर्भ वर्ष : २०२४-२५

जिल्हा : जालना

अ.क्र.	तालुका	उपलब्ध गोदामे							
		एकूण		त्यापैकी उपयुक्त नसलेल्या		भाड्याने घेतलेल्या		भाड्याने दिलेल्या	
		गोदामांची संख्या	गोदामांची क्षमता (मेट्रीक टन)	गोदामांची संख्या	गोदामांची क्षमता (मेट्रीक टन)	गोदामांची संख्या	गोदामांची क्षमता (मेट्रीक टन)	गोदामांची संख्या	गोदामांची क्षमता (मेट्रीक टन)
(१)	२	११	१२	१३	१४	१५	१६	१७	१८
१	भोकरदन	१	१५००	०	०	०	०	०	०
२	जाफराबाद	२	१२५०	१	५००	०	०	०	०
३	जालना	१	१७५०	०	०	०	०	०	०
४	बदनापूर	२	१३००	१	३००	०	०	०	०
५	अंबड	३	४६५०	२	१६५०	०	०	०	०
६	घनसावंगी	५	३६५०	४	११५०	०	०	०	०
७	परतूर	२	२८००	१	३००	०	०	०	०
८	मंठा	१	३४००	०	०	०	०	०	०
	एकूण	१७	२०३००	९	३९००	०	०	०	०

टीप: अन्नपूर्णा योजना बंद झाल्यामुळे सदरील शिधापत्रिका धारकांची संख्या शून्य (०) दर्शविण्यात आली आहे.

आधार : जिल्हा पुरवठा अधिकारी, जिल्हाधिकारी कार्यालय, जालना

तक्ता ३.३

अंत्योदय अन्न योजना व प्राधान्य गटात मोडणाऱ्या (अंत्योदय अन्न योजना वगळून) कुटुंबांसाठी अन्नधान्याचे नियतन व उचल

जिल्हा : जालना

प्रकाशनाचे वर्ष : २०२५

संदर्भ वर्ष : २०२४-२५

धान्य मे.टन

वर्ष	नियतन			उचल			उचलीची नियतनाशी टक्केवारी		
	तांदूळ	गहू	साखर	तांदूळ	गहू	साखर	तांदूळ	गहू	साखर
	(१)	(२)	(३)	(४)	(५)	(६)	(७)	(८)	(९)
अंत्योदय अन्न योजना									
२०२१-२२	५७२३.८०	८०९८.८०	३४९३.००	५५८८.९०	७५९२.८०	३४९३.००	९७.६४	९३.७५	१००.००
२०२२-२३	९३०२.००	६६६१.००	४५२८.००	९३०२.००	५६२३.००	४५२८.००	१००.००	८४.४२	१००.००
२०२३-२४	९१३०.८५	७१७८.५०	४७९२.६०	९१३०.८५	७१७८.५०	४७९२.६०	१००.००	१००.००	१००.००
२०२४-२५	९६३८.७०	७५०६.४०	०.००	९६३८.७०	७५०६.४०	०.००	१००.००	१००.००	०.००
प्राधान्य गटात मोडणारे (अंत्योदय अन्न योजना वगळून)									
२०२१-२२	२८७७३.००	३९८५३.९०	०.००	२४४२०.००	३३३३०.००	०.००	८४.८७	८३.६३	०.००
२०२२-२३	४१८४८.००	३३५८६.००	०.००	४१८४८.००	३१६०६.००	०.००	१००.००	९४.१०	०.००
२०२३-२४	४१४४९.६०	२७२६१.२०	०.००	४१४४९.६०	२७२६१.२०	०.००	१००.००	१००.००	०.००
२०२४-२५	३९७१२.२०	३३९१९.९०	०.००	३९७१२.२०	३३९१९.९०	०.००	१००.००	१००.००	०.००

आधार : जिल्हा पुरवठा अधिकारी, जिल्हाधिकारी कार्यालय

४

जमीन व इतर
महसूल, स्थानिक स्वराज्य
संस्थांचे उत्पन्न/खर्च, बँकिंग,
विमा, बचत गट

तक्ता ४.१ (अ)

शासकीय कर व इतर यांची वसूली / थकबाकी

जमिन महसूल (सर्वसाधारण, वाढीव, संकिर्ण), सेस (उपकर-जि.प., ग्रा.प., पं.स., इ.जी.एस.) शिक्षण कर, अकृषीक आकारणी, सिटी सर्वे (पोट हिस्सा फाळणी फी), वस्तीवाढ सनद फी, अंतर्गत लेखा परिक्षण वसूली व नझूल बाकी.

प्रकाशनाचे वर्ष : २०२५

जिल्हा : जालना

संदर्भ वर्ष : २०२४-२५

(₹ हजार)

अ. क्र.	तालुका	जमीन महसुलाची एकूण चालू मागणी	जमीन महसुलाची थकबाकी	एकूण मागणी	सूट	निलंबित वसुलीची रक्कम	वसुली पात्र रक्कम (५-(६+७))	प्रत्यक्ष वसुली	खातेदारांची संख्या (शेतकरी)
१	२	३	४	५	६	७	८	९	१०
१	भोकरदन	११८९६	०	११८९६	०	०	११८९६	६८२८	१५७४१३
२	जाफराबाद	२९४४	०	२९४४	०	०	२९४४	२७८३	८९२८३
३	जालना	५५०३२	०	५५०३२	०	०	५५०३२	५०६०४	१४४४०४
४	बदनापूर	५३२१	०	५३२१	०	०	५३२१	४४७२	८३५३६
५	अंबड	१२६०५	०	१२६०५	०	०	१२६०५	१२९२३	११९६३४
६	घनसावंगी	८४०८	०	८४०८	०	०	८४०८	६८५३	११३६४८
७	परतूर	८३८५	०	८३८५	०	०	८३८५	४७०१	७३८४६
८	मंठा	४४४९	०	४४४९	०	०	४४४९	३७९२	७९३८०
	एकूण	१०९०४०	०	१०९०४०	०	०	१०९०४०	९२९५६	८६११४४

तक्ता ४.१ (ब)

शासकीय कर व इतर यांची वसूली / थकबाकी

(खाणी, गौणखनिज रॉयल्टी, मत्स्यव्यवसाय कर, कोर्ट फी व मुद्रांक शुल्क, नोंदणीपत्र फी, बीएडीआर व बीबीआर कायदानुसार मिळणाऱ्या रकमा, महसूल प्रमाणपत्राद्वारे होणारी वसूली, करमणूक, जाहिरात कर इत्यादी)

प्रकाशनाचे वर्ष : २०२५

जिल्हा : जालना

संदर्भ वर्ष : २०२४-२५

(₹ हजार)

अ. क्र.	तालुका	जमीन महसुलाची एकूण चालू मागणी	जमीन महसुलाची थकबाकी	एकूण मागणी	सूट	निलंबित वसुलीची रक्कम	वसुली पात्र रक्कम {५-(६+७)}	प्रत्यक्ष वसुली
१	२	३	४	५	६	७	८	९
१	भोकरदन	७१४४५	०	७१४४५	०	०	७१४४५	५२५९२
२	जाफराबाद	७१४४५	०	७१४४५	०	०	७१४४५	१६३६६
३	जालना	८२९९५	०	८२९९५	०	०	८२९९५	३९८७४९
४	बदनापूर	३८५००	०	३८५००	०	०	३८५००	१३७५७
५	अंबड	७१६६५	०	७१६६५	०	०	७१६६५	१२७२१
६	घनसावंगी	७५१८५	०	७५१८५	०	०	७५१८५	२७७६२
७	परतूर	७१४४५	०	७१४४५	०	०	७१४४५	२०७७२
८	मंठा	६७३२०	०	६७३२०	०	०	६७३२०	१५६३३
	एकूण	५५००००	०	५५००००	०	०	५५००००	५५८३५२

टीप : शासकीय कर व इतर यांची वसूली / थकबाकी होत नसल्याने माहिती निरंक आहे.

आधार : जिल्हाधिकारी कार्यालय (महसूल), जालना

तक्ता ४.१ (क)

शासकीय कर व इतर यांची वसूली / थकबाकी

(सर्व साधारण तगाई, मृद संधारण थकबाकी, वन जमिनीवरील भूमीहीन शेतमजुरांना पुनर्वसनासाठी दिलेले कर्ज, अकृषीक कर्ज, आदर्श गृहनिर्माण कर्ज, इतर देशाकडून आलेल्या निर्वासितांना दिलेली कर्जे, प्रकल्पग्रस्तांना आणि कुळांना दिलेले कर्ज, नैसर्गिक आपत्ती कर्ज, जमिन सुधारणा - कब्जेहक्क किंमती इत्यादी)

प्रकाशनाचे वर्ष : २०२५

संदर्भ वर्ष : २०२४-२५

(₹ हजार)

जिल्हा : जालना

अ.क्र.	तालुका	जमीन महसुलाची एकूण चालू मागणी	जमीन महसुलाची थकबाकी	एकूण मागणी	सूट	निलंबित वसुलीची रक्कम	वसुली पात्र रक्कम {५-(६+७)}	प्रत्यक्ष वसुली
१	२	३	४	५	६	७	८	९
१	भोकरदन	०	०	०	०	०	०	०
२	जाफराबाद	०	०	०	०	०	०	०
३	जालना	०	०	०	०	०	०	०
४	बदनापूर	०	०	०	०	०	०	०
५	अंबड	०	०	०	०	०	०	०
६	घनसावंगी	०	०	०	०	०	०	०
७	परतूर	०	०	०	०	०	०	०
८	मंठा	०	०	०	०	०	०	०
	एकूण	०	०	०	०	०	०	०

टीप : शासकीय कर व इतर यांची वसूली / थकबाकी होत नसल्याने माहिती निरंक आहे.

आधार : जिल्हाधिकारी कार्यालय (महसूल), जालना

तक्ता ४.२

नागरी स्थानिक स्वराज्य संस्थांचे वर्ष मधील उत्पन्न व खर्च

प्रकाशनाचे वर्ष : २०२५

संदर्भ वर्ष : २०२४-२५

(₹ लाख)

जिल्हा : जालना

अ. क्र.	बाब	महानगर पालिका	नगरपरिषदा				नगर पंचायत	कटक मंडळे	सर्व नागरी संस्था
			वर्ग 'अ'	वर्ग 'ब'	वर्ग 'क'	सर्व			
(१)	(२)	(३)	(४)	(५)	(६)	(७)	(८)	(९)	(१०)
	स्थानिक स्वराज्य संस्थांची संख्या	१	०	०	३	३	५	०	९
उत्पन्न									
१	आरंभीची शिल्लक	४८९७.५६	०.००	०.००	१५५५.०९	१५५५.०९	२६०८.७८	०.००	९०६१.४३
२	जमा								
	पट्टी, कर इ.	९१४५.०३	०.००	०.००	२५८.३०	२५८.३०	१४६.८६	०.००	९५५०.१९
	शासकीय अनुदाने	१३५६८.७०	०.००	०.००	६६१५.२०	६६१५.२०	१०११.७४	०.००	२११९५.६४
	वाणिज्यिक उपक्रमांपासून	०.००	०.००	०.००	६२.७४	६२.७४	१८.७४	०.००	८१.४८
	ठेवी आणि कर्जे इ.	०.००	०.००	०.००	६३.६६	६३.६६	२.०५	०.००	६५.७१
	इतर उत्पन्न	६४.१६	०.००	०.००	१२४.४४	१२४.४४	२६.०९	०.००	२१४.६९
	एकूण जमा (२)	२२७७७.८९	०.००	०.००	७१२४.३५	७१२४.३४	१२०५.४८	०.००	३११०७.७१
	एकूण उत्पन्न (१ + २)	२७६७५.४५	०.००	०.००	८६७९.४४	८६७९.४३	३८१४.२६	०.००	४०१६९.१४
खर्च									
१	प्रशासन								
	(अ) आस्थापना	६९०२.२३	०.००	०.००	१४७४.९५	१४७४.९५	३७१.४२	०.००	८७४८.६०
	(ब) इतर	०.००	०.००	०.००	७२.१२	७२.१२	१३०.५५	०.००	२०२.६७
२	कर वसुली	०.००	०.००	०.००	३.१८	३.१८	४.७७	०.००	७.९५
३	सार्वजनिक दिवाबत्ती	२३२.४७	०.००	०.००	११५.३७	११५.३७	५३.७५	०.००	४०१.५९
४	पाणीपुरवठा	१५९२.१३	०.००	०.००	२३८.९१	२३८.९१	१३६.७४	०.००	१९६७.७८
५	सार्वजनिक सुरक्षा	१२३.२५	०.००	०.००	५१.६९	५१.६९	०.००	०.००	१७४.९४
६	सार्वजनिक आरोग्य	२०१.२३	०.००	०.००	१२४.७३	१२४.७३	२.५०	०.००	३२८.४६
७	जलनिःसारण व मलनिःसारण	३२३.६७	०.००	०.००	१०११.९०	१०११.९०	२१६.४८	०.००	१५५२.०५
८	बांधकामे	१३२१२.२३	०.००	०.००	२५७०.१०	२५७०.१०	८१०.५७	०.००	१६५९२.९०
९	परिवहन	०.००	०.००	०.००	०.००	०.००	०.००	०.००	०.००
१०	शिक्षण	२.२७	०.००	०.००	०.००	०.००	०.००	०.००	२.२७
११	दुर्बल घटकांवरील खर्च	२.३५	०.००	०.००	१६.१०	१६.१०	५.००	०.००	२३.४५
१२	विशेष खर्च व दिलेली कर्जे	१.२५	०.००	०.००	०.००	०.००	५०.००	०.००	५१.२५
१३	इतर खर्च	१५.२५	०.००	०.००	३५८.२८	३५८.२८	२.५०	०.००	३७६.०३
	एकूण खर्च (१ ते १३)	२२६०८.३३	०.००	०.००	६०३७.३३	६०३७.३३	१७८४.२८	०.००	३०४२९.९४
	अखेरची शिल्लक	५०६७.१२	०.००	०.००	२६४२.११	२६४२.१०	२०२९.९८	०.००	९७३९.२०

टीप : (१) मागील वर्षाची अखेरची शिल्लक अस्थायी असल्यामुळे चालु वर्षाच्या आरंभीच्या शिल्लकेशी जुळणार नाही. (२) जालना जिल्ह्यात वर्ग 'ब' नगरपरिषदा व कटक मंडळे नसल्यामुळे स्तंभ क्र. २, ४ व ८ लागू नाही.

आधार : आयुक्त, जालना शहर महानगरपालिका, जालना, सर्व मुख्याधिकारी, नगरपरिषद व नगरपंचायत, जिल्हा जालना.

तक्ता ४.३
ग्रामपंचायतीचे उत्पन्न व खर्च

जिल्हा : जालना

प्रकाशनाचे वर्ष : २०२५
संदर्भ वर्ष : २०२४-२५
(₹ लाख)

बाब	२०२३-२४		२०२४-२५	
	प्रत्यक्ष	टक्केवारी	प्रत्यक्ष	टक्केवारी
(१)	(२)	(३)	(४)	(५)
ग्रामपंचायतीची संख्या	७७८	-	७७८	-
उत्पन्न				
(अ) आरंभीची शिल्लक	१२६२२.०८	३४.७६	१२६८९.०८	३५.५७
(ब) जमा				
१. कर				
(i) जमीन व इतर मालमत्ता कर	८९८.०७	२.४७	१९३०.७२	५.४१
(ii) इतर कर व शुल्क	४३७८.६५	१२.०६	३८१७.२८	१०.७०
२. शासकीय अनुदाने	१७११३.१३	४७.१३	१५८२८.४६	४४.३७
३. अंशदान, देणग्या व इतर अनुदाने	४५०.०९	१.२४	३९४.५८	१.११
४. इतर जमा	८५०.३८	२.३४	१०१०.७५	२.८३
एकूण जमा (ब)	२३६९०.३२	६५.२४	२२९८१.७९	६४.४३
एकूण उत्पन्न (अ+ब)	३६३१२.४०	-	३५६७०.८७	-
खर्च				
१. प्रशासन	५३८.७६	२.२८	५८९.४८	२.८९
२. आरोग्य व स्वच्छता	८४१७.०५	३५.६३	७६१३.४०	३७.३४
३. सावर्जनिक बांधकामे	१११३४.१७	४७.१३	१०६६८.५४	५२.३२
४. सावर्जनिक दिवाबत्ती	३७९.६५	१.६१	१०८७.४०	५.३३
५. शिक्षण	२९७२.०४	१२.५८	३१८.५३	१.५६
६. लोककल्याण	१०९.४१	०.४६	७१.२५	०.३५
७. इतर खर्च	७२.२३	०.३१	४१.५२	०.२०
एकूण खर्च (१ ते ७)	२३६२३.३२	-	२०३९०.१२	-
अखेरची शिल्लक	१२६८९.०८	-	१५२८०.७५	-

आधार : उप मुख्य कार्यकारी अधिकारी (पंचायत), जिल्हा परिषद, जालना

तक्ता ४.४
जिल्हा परिषदचे उत्पन्न व खर्च

जिल्हा : जालना

प्रकाशनाचे वर्ष : २०२५
संदर्भ वर्ष : २०२४-२५
(₹ लाख)

बाब	२०२३-२४ (प्रत्यक्ष)	२०२४-२५ (सु.अ)
(१)	(२)	(३)
उत्पन्न		
अ) आरंभीची शिल्लक	४७१५४.८१	४९०२६.२६
ब) महसुली जमा		
१. स्वनिर्मित साधनांपासून	१४६७.२९	१४५८.८२
२. शासकीय अनुदाने		
२.१ सांविधिक अनुदाने		
i) सहेतुक	०.००	०.००
ii) आस्थापना	९८७७०.५७	१०६६४७.६४
iii) योजनांतर्गत	६५९९.०७	६६२.२२
iv) इतर	१९३१६.२२	१३५८७.८१
२.२ अभिकरण योजनांसाठी	०.००	०.००
३. इतर साधनांपासून उत्पन्न	२७०६.१७	२३५३.३६
क) भांडवली जमा	४०८४.२९	३७२४.८५
ड) एकूण जमा (ब+क)	१३२९४३.६१	१२८४३४.७०
एकूण उत्पन्न (अ+ड)	१८००९८.४२	१७७४६०.९६
खर्च		
अ) महसुली खर्च		
१. सामान्य प्रशासन	१६१२७.५८	१९९९७.७५
२. शिक्षण	८०५५४.००	७९६८४.६२
३. सार्वजनिक बांधकामे	४८९६.९०	७९१६.८९
४. पाटबंधारे	२४९०.९३	१९४५.९१
५. कृषि	३८२.८५	३९९.५६
६. पशुसंवर्धन	१६९७.८१	१४२६.४०
७. वने	०.००	०.००
८. सार्वजनिक आरोग्य	६९८१.१०	८०३२.६३
९. समाजकल्याण	३४९१.९०	५०८०.४५
१०. इतर खर्च	१०१५६.५३	१५२८६.३९
एकूण (अ)	१२६७७९.६०	१३९७७०.६०
ब) भांडवली खर्च	४२९२.५६	४५१०.५३
एकूण खर्च (अ+ ब)	१३१०७२.१६	१४४२८१.१३
अखेरची शिल्लक	४९०२६.२६	३३१७९.८३

आधार : मुख्य लेखा व वित्त अधिकारी, जिल्हा परिषद, जालना

तक्ता ४.५

तालुकानिहाय बँक कार्यालये, वर्गीकृत बँकांची संख्या, जिल्हा मध्यवर्ती सहकारी बँकेच्या शाखा, ठेवी व कर्जे

प्रकाशनाचे वर्ष : २०२५

जिल्हा : जालना

संदर्भ वर्ष : २०२४-२५

अ.क्र.	तालुका	वर्गीकृत बँका					
		बँकांची कार्यालये असलेली गावे व शहरे (संख्या)	वर्गीकृत बँका (संख्या)	वर्गीकृत बँकांची शाखा कार्यालये (संख्या)	वर्गीकृत बँकांच्या ठेवी (₹ लाख)	वर्गीकृत बँकांनी दिलेली कर्जे (₹ लाख)	
(१)	(२)	(३)	(४)	(५)	(६)	कृषक	अकृषक
१	भोकरदन	९	६	१५	६६७०५.८३	४९५०६.५०	३२९४३.३४
२	जाफराबाद	४	५	८	४०४८२.७२	२९४४१.२४	१६१२४.७५
३	जालना	७	२७	४८	५६६८४४.६७	१७९१२३.४८	५०६०४४.१३
४	बदनापूर	५	६	९	४१८३४.३१	२३८४२.२५	१३१२९.२६
५	अंबड	६	८	१४	८६८५९.२१	८३०१३.५३	४१४०८.४३
६	घनसावंगी	६	६	११	३६०७४.३७	४७०७०.४२	६९८१.००
७	परतूर	३	७	११	७३५३०.४३	६७९४९.७९	२७६९१.००
८	मंठा	३	३	६	३०३७२.२४	२०८८२.१३	१२६३१.००
	एकूण	४३	२७	१२२	९४२७०३.७८	५००८२९.३४	६५६९५२.९१

अ.क्र.	तालुका	जिल्हा मध्यवर्ती सहकारी बँक			
		जि. म. स. बँकांची शाखा कार्यालये (संख्या)	जि. म. स. बँकांच्या ठेवी (₹ लाख)	जि. म. स. बँकांनी दिलेली कर्जे (₹ लाख)	
(१)	(२)	(९)	(१०)	कृषक	अकृषक
१	भोकरदन	१३	९७८१.४२	२४२२.९०	२०१.३८
२	जाफराबाद	६	४८८५.९९	१९९०.०२	५४५.५०
३	जालना	११	२०९०४.०३	३३८०.३८	७०५४.६५
४	बदनापूर	५	३७०१.५४	१४२६.८९	२७.६६
५	अंबड	११	८०८८.८५	३३९१.८२	१३७२.७९
६	घनसावंगी	८	५१७६.२६	५४१४.१७	६८.३६
७	परतूर	७	४०११.९६	४४१४.४७	२७७.५६
८	मंठा	४	२२७७.८०	३५९३.४६	५०.६४
	एकूण	६५	५८८२७.८५	२६०३४.११	९५९८.५४

टीप : महानगर किंवा औद्योगिक जिल्ह्यांप्रमाणे जालना येथे बाहेरील ठेवी मोठ्या प्रमाणावर येत नाहीत, त्यामुळे ठेवींचे प्रमाण मर्यादित राहते व कर्जवाटपाचे प्रमाण तुलनेने जास्त दिसते. त्यामुळे जालना जिल्ह्याचा CD Ratio सरासरीपेक्षा खूपच जास्त (१२३%) दिसतो.

आधार : व्यवस्थापक, जिल्हा अग्रणी बँक, जालना.

तक्ता ४.६
जिल्ह्यातील बचत गटांबाबतची माहिती

जिल्हा : जालना

प्रकाशनाचे वर्ष : २०२५
संदर्भ वर्ष : २०२४-२५

अ.क्र.	तालुका	अ) स्थापन झालेले बचत गट संख्या						
		जिल्हा ग्रामीण विकास यंत्रणेकडील		नागरी NULM	जिल्हा मध्यवर्ती सहकारी बँक	महिला आर्थिक विकास महामंडळ	शेतकरी बचत गट	एकूण
		२०११-१२ अखेर (S.G.S.Y- BPL)	२०१२-१३ पासून संदर्भ वर्ष अखेर (NRLM- POP)					
(१)	(२)	(३)	(४)	(५)	(६)	(७)	(८)	(९)
१	भोकरदन	५८८	२१०३	४४६	२६३	०	०	३४००
२	जाफराबाद	४२३	११६५	०	९०	३१४	०	१९९२
३	जालना	५१६	१८०८	२२७४	९११	२६९	०	५७७८
४	बदनापूर	३०५	११३५	०	१२८	७७	०	१६४५
५	अंबड	५३४	१७४७	३४४	६०१	२२१	०	३४४७
६	घनसावंगी	३२४	१४२४	०	२४१	२४२	०	२२३१
७	परतूर	४३१	१०५४	४३१	८५	५८१	०	२५८२
८	मंठा	४०३	१०८२	११९	५३३	५९९	०	२७३६
	एकूण	३५२४	११५१८	३६१४	२८५२	२३०३	०	२३८११

तक्ता ४.६
जिल्ह्यातील बचत गटांबाबतची माहिती

जिल्हा : जालना

प्रकाशनाचे वर्ष : २०२५
संदर्भ वर्ष : २०२४-२५

अ.क्र.	तालुका	ब) खेळत्या भांडवलासाठी बँक जोडणी झालेले बचत गट (फिरता निधी दिलेले बचत गट) (संख्या)					
		जिल्हा ग्रामीण विकास यंत्रणेकडील पासून संदर्भ वर्ष अखेर (NRLM- POP)	नागरी NULM	जिल्हा मध्यवर्ती सहकारी बँक	महिला आर्थिक विकास महामंडळ	शेतकरी बचत गट	एकूण
(१)	(२)	(१०)	(११)	(१२)	(१३)	(१४)	(१५)
१	भोकरदन	२८१०	२५६	०	०	०	३०६६
२	जाफराबाद	१५००	०	०	०	०	१५००
३	जालना	२५२६	१६४०	०	०	०	४१६६
४	बदनापूर	१५८०	०	०	०	०	१५८०
५	अंबड	१९४३	२७५	०	०	०	२२१८
६	घनसावंगी	१९३०	०	०	०	०	१९३०
७	परतूर	१४३१	२४०	०	०	०	१६७१
८	मंठा	१२३६	०	०	०	०	१२३६
	एकूण	१४९५६	२४११	०	०	०	१७३६७

पुढे चालू . .

तक्ता ४.६
जिल्ह्यातील बचत गटांबाबतची माहिती

प्रकाशनाचे वर्ष : २०२५
संदर्भ वर्ष : २०२४-२५

जिल्हा : जालना

अ.क्र.	तालुका	बचत गटांना दिलेला फिरता निधी (₹ लाख)					
		जिल्हा ग्रामीण विकास यंत्रणेकडील २०१२-१३ पासून संदर्भ वर्ष अखेर (NRLM- POP)	नागरी NULM	जिल्हा मध्यवर्ती सहकारी बँक	महिला आर्थिक विकास महामंडळ	शेतकरी बचत गट	एकूण
(१)	(२)	(१६)	(१७)	(१८)	(१९)	(२०)	(२१)
१	भोकरदन	८४३	२५.६०	०	०	०	५४३८.६
२	जाफराबाद	४५०	०.००	०	०	०	२७७८
३	जालना	७५७.८	१६४.००	०	०	०	४८२३
४	बदनापूर	४७४	०.००	०	०	०	४२६१
५	अंबड	५८२.९	२७.५०	०	०	०	४०१०.५
६	घनसावंगी	५७९	०.००	०	०	०	२३४६
७	परतूर	४२९.३	२४.००	०	०	०	४५३५
८	मंठा	३७०.८	०.००	०	०	०	२०२८
	एकूण	४४८६.८	२४१.१	०	०	०	३०२२०.१

तक्ता ४.६
जिल्ह्यातील बचत गटांबाबतची माहिती

प्रकाशनाचे वर्ष : २०२५
संदर्भ वर्ष : २०२४-२५

जिल्हा : जालना

अ.क्र.	तालुका	क) बँकामार्फत पतपुरवठा दिलेले बचत गट (संख्या)					
		जिल्हा ग्रामीण विकास यंत्रणेकडील २०१२-१३ पासून संदर्भ वर्ष अखेर (NRLM- POP)	नागरी NULM	जिल्हा मध्यवर्ती सहकारी बँक	महिला आर्थिक विकास महामंडळ	शेतकरी बचत गट	एकूण
(१)	(२)	(२२)	(२३)	(२४)	(२५)	(२६)	(२७)
१	भोकरदन	५४१३	३१९	०	०	०	५७३२
२	जाफराबाद	२७७८	०	१	५७	०	२८३६
३	जालना	४६५९	१७६४	१४	९१	०	६५२८
४	बदनापूर	४२६१	०	२	४०	०	४३०३
५	अंबड	३९८३	२०४	१	९२	०	४२८०
६	घनसावंगी	२३४६	०	८	७४	०	२४२८
७	परतूर	४५११	४५०	०	११८	०	५०७९
८	मंठा	२०२८	२९	११	१३४	०	२२०२
	एकूण	२९९७९	२७६६	३७	६०६	०	३३३८८

पुढे चालू . .

तक्ता ४.६
जिल्ह्यातील बचत गटांबाबतची माहिती

जिल्हा : जालना

प्रकाशनाचे वर्ष : २०२५
संदर्भ वर्ष : २०२४-२५

अ.क्र.	तालुका	बँकामार्फत दिलेला पतपुरवठा (₹ लाख)					
		जिल्हा ग्रामीण विकास यंत्रणेकडील २०१२-१३ पासून संदर्भ वर्ष अखेर (NRLM- POP)	नागरी NULM	जिल्हा मध्यवर्ती सहकारी बँक	महिला आर्थिक विकास महामंडळ	शेतकरी बचत गट	एकूण
(१)	(२)	(२८)	(२९)	(३०)	(३१)	(३२)	(३३)
१	भोकरदन	११११९.१५	१२९.४८	०.००	०.००	०.००	११२४८.६३
२	जाफराबाद	६८०९.९३	०.००	०.५९	३७३.३०	०.००	७१८३.८२
३	जालना	१०१२८.६७	१२५५.११	१८.६४	४६६.८०	०.००	११८६९.२२
४	बदनापूर	९५४०.७६	०.००	२.७०	२१०.१६	०.००	९७५३.६२
५	अंबड	९७४९.७९	११३.२०	४.३२	४४८.५१	०.००	१०३१५.८२
६	घनसावंगी	५१२१.२६	०.००	८.७८	३४४.१३	०.००	५४७४.१७
७	परतूर	८५५६.८६	३४०.७८	०.००	५२०.०७	०.००	९४१७.७१
८	मंठा	४९८७.५१	१३४.९६	८.८९	७१९.९८	०.००	५८५१.३४
	एकूण	६६०१३.९३	१९७३.५३	४३.९२	३०८२.९५	०	७१११४.३३

आधार : जिल्हा प्रशासन अधिकारी, नगरपालिका प्रशासन, जिल्हाधिकारी कार्यालय, जालना, महिला आर्थिक विकास महामंडळ, जालना, प्रकल्प संचालक, जिल्हा ग्रामीण विकास यंत्रणा, जिल्हा परिषद, जालना, जिल्हा मध्यवर्ती सहकारी बँक, जालना

५

कृषि व संलग्न सेवा

तक्ता ५.१
जमिनीच्या वापराविषयी माहिती

जिल्हा : जालना

प्रकाशनाचे वर्ष : २०२५
संदर्भ वर्ष : २०२४-२५
(हेक्टर)

अ.क्र.	तालुका	एकूण भौगोलिक क्षेत्र	जंगल व्याप्त क्षेत्र	शेतीला उपलब्ध नसलेले क्षेत्र			पडीत जमिनीव्यतिरिक्त लागवड न झालेली एकूण जमीन
				बिगर शेती वापराखालील जमीन	पडीत/ लागवडी लायक नसलेली जमीन	एकूण (५+६)	
(१)	(२)	(३)	(४)	(५)	(६)	(७)	(८)
१	भोकरदन	उ.ना.	उ.ना.	उ.ना.	उ.ना.	०.००	उ.ना.
२	जाफराबाद	उ.ना.	उ.ना.	उ.ना.	उ.ना.	०.००	उ.ना.
३	जालना	उ.ना.	उ.ना.	उ.ना.	उ.ना.	०.००	उ.ना.
४	बदनापूर	उ.ना.	उ.ना.	उ.ना.	उ.ना.	०.००	उ.ना.
५	अंबड	उ.ना.	उ.ना.	उ.ना.	उ.ना.	०.००	उ.ना.
६	घनसावंगी	उ.ना.	उ.ना.	उ.ना.	उ.ना.	०.००	उ.ना.
७	परतूर	उ.ना.	उ.ना.	उ.ना.	उ.ना.	०.००	उ.ना.
८	मंठा	उ.ना.	उ.ना.	उ.ना.	उ.ना.	०.००	उ.ना.
	एकूण	७७२६००.००	४९००.००	२०६००.००	५३४००.००	७४०००.००	११४००.००

तक्ता ५.१
जमिनीच्या वापराविषयी माहिती

जिल्हा : जालना

प्रकाशनाचे वर्ष : २०२५
संदर्भ वर्ष : २०२४-२५
(हेक्टर)

अ.क्र.	तालुका	पडीत जमीन			निव्वळ क्षेत्र	एकापेक्षा अधिक (दुसोटा क्षेत्र)	लागवडी खालील एकूण क्षेत्र	लागवडी लायक क्षेत्र (८+११+१२)
		चालू पड	इतर पड	एकूण पड (९+१०)				
(१)	(२)	(९)	(१०)	(११)	(१२)	(१३)	(१४)	(१५)
१	भोकरदन	उ.ना.	उ.ना.	०.००	१२८८१३.९०	३४९८५.००	१६३७९८.९	उ.ना.
२	जाफराबाद	उ.ना.	उ.ना.	०.००	८६२९३.१५	२०९२१.००	१०७२१४.१५	उ.ना.
३	जालना	उ.ना.	उ.ना.	०.००	९८११४.४०	३९८५१.००	१३७९६५.४	उ.ना.
४	बदनापूर	उ.ना.	उ.ना.	०.००	६७९९४.८०	३६११४.००	१०४१०८.८	उ.ना.
५	अंबड	उ.ना.	उ.ना.	०.००	७१८६७.७०	६४६५२.१०	१३६५१९.८	उ.ना.
६	घनसावंगी	उ.ना.	उ.ना.	०.००	७२६१३.३७	६५१२६.००	१३७७३९.३७	उ.ना.
७	परतूर	उ.ना.	उ.ना.	०.००	६८०५३.००	३६२००.००	१०४२५३	उ.ना.
८	मंठा	उ.ना.	उ.ना.	०.००	६९६९६.७०	२५५४१.००	९५२३७.७	उ.ना.
	एकूण	९२७००.००	२२१००.००	११४८००.००	६६३४४७.०२	३२३३९०.१०	९८६८३७.१२	७८९६४७.०२

टीप: १) स्तंभ क्र. ३ ते ११ व १५ मधील आकडेवारी तालुकानिहाय उपलब्ध नसल्यामुळे जिल्हा एकूण मध्ये घेण्यात आलेली आहे. सदरील आकडेवारी ही सन २०२३-२४ या कालावधीची अंदाजित आकडेवारी आहे. २) स्तंभ क्र. १२ ते १४ मधील आकडेवारी तक्ता क्र. ५.२ मधून अद्ययावत माहिती घेण्यात आलेली आहे.

आधार : कृषी आयुक्तालय, पुणे व जिल्हा अधीक्षक कृषी अधिकारी, जालना.

तक्ता ५.२
निरनिराळ्या पिकांखालील क्षेत्र

जिल्हा : जालना

प्रकाशनाचे वर्ष : २०२५
संदर्भ वर्ष : २०२४-२५
(हेक्टर)

अ.क्र.	तालुका	तांदूळ		गहू		खरीप ज्वारी		रब्बी ज्वारी	
		पिकांखालील क्षेत्र	ओलिताचे क्षेत्र	पिकांखालील क्षेत्र	ओलिताचे क्षेत्र	पिकांखालील क्षेत्र	ओलिताचे क्षेत्र	पिकांखालील क्षेत्र	ओलिताचे क्षेत्र
(१)	(२)	(३)	(४)	(५)	(६)	(७)	(८)	(९)	(१०)
१	भोकरदन	०	०	१७००७	१७००७	७७	०	५३५६	३२१०
२	जाफराबाद	०	०	९४५४	९४५४	१३	०	६४५२	३५२२
३	जालना	०	०	८२०५	८२०५	१०	०	१५७८९	५११०
४	बदनापूर	०	०	६७२७	६७२७	०	०	१३०३१	४३२१
५	अंबड	०	०	९२६४	९२६४	०	०	१००८६	४६२०
६	घनसावंगी	०	०	७२५९	७२५९	४५	०	१३९२६	४६०१
७	परतूर	०	०	५८९०	५८९०	०	०	१३६१४	३९०५
८	मंठा	०	०	४९२७	४९२७	२०	०	७८६५	३२२१
	एकूण	०	०	६८७३३	६८७३३	१६५	०	८६११९	३२५१०

तक्ता ५.२
निरनिराळ्या पिकांखालील क्षेत्र

जिल्हा : जालना

प्रकाशनाचे वर्ष : २०२५
संदर्भ वर्ष : २०२४-२५
(हेक्टर)

अ.क्र.	तालुका	एकूण ज्वारी		बाजरी		मका		वरी	
		पिकांखालील क्षेत्र	ओलिताचे क्षेत्र	पिकांखालील क्षेत्र	ओलिताचे क्षेत्र	पिकांखालील क्षेत्र	ओलिताचे क्षेत्र	पिकांखालील क्षेत्र	ओलिताचे क्षेत्र
(१)	(२)	(११)	(१२)	(१३)	(१४)	(१५)	(१६)	(१७)	(१८)
१	भोकरदन	५४३३	३२१०	३९३	०	२२५५६	२२५५६	०	०
२	जाफराबाद	६४६५	३५२२	८८	०	४८६८	४८६८	०	०
३	जालना	१५७९९	५११०	६५२	०	५०५	५०५	०	०
४	बदनापूर	१३०३१	४३२१	१३८६	०	३०८१	३०८१	०	०
५	अंबड	१००८६	४६२०	१५४१	०	१९२	१९२	०	०
६	घनसावंगी	१३९७१	४६०१	२३७०	०	६७३	६७३	०	०
७	परतूर	१३६१४	३९०५	१५९	०	८६	८६	०	०
८	मंठा	७८८५	३२२१	१५४	०	४०	४०	०	०
	एकूण	८६२८४	३२५१०	६७४३	०	३२००१	३२००१	०	०

पुढे चालू...

तक्ता ५.२
निरनिराळ्या पिकांखालील क्षेत्र

जिल्हा : जालना

प्रकाशनाचे वर्ष : २०२५
संदर्भ वर्ष : २०२४-२५
(हेक्टर)

अ.क्र.	तालुका	नाचणी		राळा		सावा		भादली	
		पिकांखालील क्षेत्र	ओलिताचे क्षेत्र	पिकांखालील क्षेत्र	ओलिताचे क्षेत्र	पिकांखालील क्षेत्र	ओलिताचे क्षेत्र	पिकांखालील क्षेत्र	ओलिताचे क्षेत्र
(१)	(२)	(१९)	(२०)	(२१)	(२२)	(२३)	(२४)	(२५)	(२६)
१	भोकरदन	०	०	०	०	०	०	०	०
२	जाफराबाद	०	०	०	०	०	०	०	०
३	जालना	०	०	०	०	०	०	०	०
४	बदनापूर	०	०	०	०	०	०	०	०
५	अंबड	०	०	०	०	०	०	०	०
६	घनसावंगी	०	०	०	०	०	०	०	०
७	परतूर	०	०	०	०	०	०	०	०
८	मंठा	०	०	०	०	०	०	०	०
	एकूण	०	०	०	०	०	०	०	०

तक्ता ५.२
निरनिराळ्या पिकांखालील क्षेत्र

जिल्हा : जालना

प्रकाशनाचे वर्ष : २०२५
संदर्भ वर्ष : २०२४-२५
(हेक्टर)

अ.क्र.	तालुका	इतर तृणधान्ये		एकूण तृणधान्ये		हरभरा		तूर	
		पिकांखालील क्षेत्र	ओलिताचे क्षेत्र	पिकांखालील क्षेत्र	ओलिताचे क्षेत्र	पिकांखालील क्षेत्र	ओलिताचे क्षेत्र	पिकांखालील क्षेत्र	ओलिताचे क्षेत्र
(१)	(२)	(२७)	(२८)	(२९)	(३०)	(३१)	(३२)	(३३)	(३४)
१	भोकरदन	५०९	०	४५८९८	४२७७३	२६२३७	०	२८८६	०
२	जाफराबाद	०	०	२०८७५	१७८४४	२३४८६	०	२२८७	०
३	जालना	३०३	०	२५४६४	१३८२०	१०६६५	०	७०६२	०
४	बदनापूर	०	०	२४२२५	१४१२९	८३४२	०	५२९०	०
५	अंबड	०	०	२१०८३	१४०७६	९२३७	०	११३३७	०
६	घनसावंगी	०	०	२४२७३	१२५३३	७३५२	०	९५९३.००	०
७	परतूर	०	०	१९७४९	९८८१	१२१२१	०	५८०७	०
८	मंठा	०	०	१३००६	८१८८	१३८२६	०	५७२८	०
	एकूण	८१२	०	१९४५७३	१३३२४४	१११२६६	०	४९९९०	०

पुढे चालू...

तक्ता ५.२
निरनिराळ्या पिकांखालील क्षेत्र

जिल्हा : जालना

प्रकाशनाचे वर्ष : २०२५
संदर्भ वर्ष : २०२४-२५
(हेक्टर)

अ.क्र.	तालुका	मुग		उडीद		कुळीथ		मठ/ मटकी	
		पिकांखालील क्षेत्र	ओलिताचे क्षेत्र	पिकांखालील क्षेत्र	ओलिताचे क्षेत्र	पिकांखालील क्षेत्र	ओलिताचे क्षेत्र	पिकांखालील क्षेत्र	ओलिताचे क्षेत्र
(१)	(२)	(३५)	(३६)	(३७)	(३८)	(३९)	(४०)	(४१)	(४२)
१	भोकरदन	२४४०	०	२१७८	०	०	०	०	०
२	जाफराबाद	६५३	०	५२१	०	०	०	०	०
३	जालना	१८२५	०	३०६८	०	०	०	०	०
४	बदनापूर	१३७५	०	५२७	०	०	०	०	०
५	अंबड	१११६	०	१६०	०	०	०	०	०
६	घनसावंगी	४०७५	०	६४५	०	०	०	०	०
७	परतूर	१२३९	०	३१९	०	०	०	०	०
८	मंठा	२१९९.०	०	१९१३	०	०	०	०	०
	एकूण	१४९२२	०	९३३१	०	०	०	०	०

तक्ता ५.२
निरनिराळ्या पिकांखालील क्षेत्र

जिल्हा : जालना

प्रकाशनाचे वर्ष : २०२५
संदर्भ वर्ष : २०२४-२५
(हेक्टर)

अ.क्र.	तालुका	वाल		चवळी/ वाटाणा		इतर कडधान्ये		एकूण कडधान्ये	
		पिकांखालील क्षेत्र	ओलिताचे क्षेत्र	पिकांखालील क्षेत्र	ओलिताचे क्षेत्र	पिकांखालील क्षेत्र	ओलिताचे क्षेत्र	पिकांखालील क्षेत्र	ओलिताचे क्षेत्र
(१)	(२)	(४३)	(४४)	(४५)	(४६)	(४७)	(४८)	(४९)	(५०)
१	भोकरदन	०	०	०	०	४९०	०	३४२३१	०
२	जाफराबाद	०	०	०	०	८	०	२६९५५	०
३	जालना	०	०	०	०	१४८	०	२२७६८	०
४	बदनापूर	०	०	०	०	०	०	१५५३४	०
५	अंबड	०	०	०	०	०	०	२१८५०	०
६	घनसावंगी	०	०	०	०	२६.००	०	२१६९१	०
७	परतूर	०	०	०	०	०	०	१९४८६	०
८	मंठा	०	०	०	०	०	०	२३६६६	०
	एकूण	०	०	०	०	६७२	०	१८६१८१	०

पुढे चालू...

तक्ता ५.२
निरनिराळ्या पिकांखालील क्षेत्र

जिल्हा : जालना

प्रकाशनाचे वर्ष : २०२५
संदर्भ वर्ष : २०२४-२५
(हेक्टर)

अ.क्र.	तालुका	एकूण अन्नधान्ये		ऊस		मिरची		लसूण	
		पिकांखालील क्षेत्र	ओलिताचे क्षेत्र	पिकांखालील क्षेत्र	ओलिताचे क्षेत्र	पिकांखालील क्षेत्र	ओलिताचे क्षेत्र	पिकांखालील क्षेत्र	ओलिताचे क्षेत्र
(१)	(२)	(५१)	(५२)	(५३)	(५४)	(५५)	(५६)	(५७)	(५८)
१	भोकरदन	८०१२९	४२७७३	१८५	१८५	६२००.२	६२००.२	१०	१०
२	जाफराबाद	४७८३०	१७८४४	१९०३	१९०३	१५०५.२	१५०५.२	१०	१०
३	जालना	४८२३२	१३८२०	२८४	२८४	६४.२	६४.२	२.५	२.५
४	बदनापूर	३९७५९	१४१२९	७४	७४	१२०.२	१२०.२	१५	१५
५	अंबड	४२९३३	१४०७६	९७२८.१	९७२८.१	२६.२	२६.२	३.४	३.४
६	घनसावंगी	४५९६४	१२५३३	११९२५	११९२५	२०.२	२०.२	१२	१२
७	परतूर	३९२३५	९८८१	६६८९	६६८९	४०.२	४०.२	५.४	५.४
८	मंठा	३६६७२	८१८८	९२६	९२६	१६.२	१६.२	४.२	४.२
	एकूण	३८०७५४	१३३२४४	३१७१४.१	३१७१४.१	७९९२.६	७९९२.६	६२.५	६२.५

तक्ता ५.२
निरनिराळ्या पिकांखालील क्षेत्र

जिल्हा : जालना

प्रकाशनाचे वर्ष : २०२५
संदर्भ वर्ष : २०२४-२५
(हेक्टर)

अ.क्र.	तालुका	इतर मसाल्याचे पदार्थ		एकूण मसाल्याचे पदार्थ		आंबा		द्राक्षे	
		पिकांखालील क्षेत्र	ओलिताचे क्षेत्र	पिकांखालील क्षेत्र	ओलिताचे क्षेत्र	पिकांखालील क्षेत्र	ओलिताचे क्षेत्र	पिकांखालील क्षेत्र	ओलिताचे क्षेत्र
(१)	(२)	(५९)	(६०)	(६१)	(६२)	(६३)	(६४)	(६५)	(६७)
१	भोकरदन	१६०	१६०	६३७०.२	६३७०.२	२०.२	२०.२	१.२	१.२
२	जाफराबाद	१५४	१५४	१६६९.२	१६६९.२	१२६.२	१२६.२	०.२	०.२
३	जालना	९.२	९.२	७५.९	७५.९	१४५.२	१४५.२	१६१५.२	१६१५.२
४	बदनापूर	४६०	४६०	५९५.२	५९५.२	१२७.२	१२७.२	६७.२	६७.२
५	अंबड	१५	१५	४४.६	४४.६	९६.२	९६.२	६८.२	६८.२
६	घनसावंगी	२६	२६	५८.२	५८.२	१३५.२	१३५.२	२४.२	२४.२
७	परतूर	२०.२	२०.२	६५.८	६५.८	७५.२	७५.२	२६.२	२६.२
८	मंठा	३५.२	३५.२	५५.६	५५.६	३०.२	३०.२	१४.२	१४.२
	एकूण	८७९.६	८७९.६	८९३४.७	८९३४.७	७५५.६	७५५.६	१८१६.६	१८१६.६

पुढे चालू . .

तक्ता ५.२
निरनिराळ्या पिकांखालील क्षेत्र

जिल्हा : जालना

प्रकाशनाचे वर्ष : २०२५
संदर्भ वर्ष : २०२४-२५
(हेक्टर)

अ.क्र.	तालुका	लिंबू वर्गीय फळे (संत्रा, मोसंबी इ.)		केळी		इतर फळे		एकूण फळे	
		पिकांखालील क्षेत्र	ओलिताचे क्षेत्र	पिकांखालील क्षेत्र	ओलिताचे क्षेत्र	पिकांखालील क्षेत्र	ओलिताचे क्षेत्र	पिकांखालील क्षेत्र	ओलिताचे क्षेत्र
(१)	(२)	(६७)	(६८)	(६९)	(७०)	(७१)	(७२)	(७३)	(७४)
१	भोकरदन	१.२	१.२	१.७	१.७	५२२.६	५२२.६	५४६.९	५४६.९
२	जाफराबाद	०.४	०.४	०.२	०.२	२२३.९५	२२३.९५	३५०.९५	३५०.९५
३	जालना	१५२.२	१५२.२	११.२	११.२	३७१०.७	३७१०.७	५६३४.५	५६३४.५
४	बदनापूर	३०.२	३०.२	१५.२	१५.२	१०३४६.३	१०३४६.३	१०५८६.१	१०५८६.१
५	अंबड	३०.२	३०.२	१७	१७	१०७०२.५	१०७०२.५	१०९१४.१	१०९१४.१
६	घनसावंगी	१७.२	१७.२	२१.५	२१.५	८०५३.७७	८०५३.७७	८२५१.८७	८२५१.८७
७	परतूर	२२५.२	२२५.२	३५०.२	३५०.२	११७८.९	११७८.९	१८५५.७	१८५५.७
८	मंठा	७६.२	७६.२	४२.२	४२.२	४३७.७	४३७.७	६००.५	६००.५
	एकूण	५३२.८	५३२.८	४५९.२	४५९.२	३५१७६.४२	३५१७६.४२	३८७४०.६२	३८७४०.६२

तक्ता ५.२
निरनिराळ्या पिकांखालील क्षेत्र

जिल्हा : जालना

प्रकाशनाचे वर्ष : २०२५
संदर्भ वर्ष : २०२४-२५
(हेक्टर)

अ.क्र.	तालुका	बटाटे		कांदे		वांगी		टोमॅटो	
		पिकांखालील क्षेत्र	ओलिताचे क्षेत्र	पिकांखालील क्षेत्र	ओलिताचे क्षेत्र	पिकांखालील क्षेत्र	ओलिताचे क्षेत्र	पिकांखालील क्षेत्र	ओलिताचे क्षेत्र
(१)	(२)	(७५)	(७६)	(७७)	(७८)	(७९)	(८०)	(८१)	(८२)
१	भोकरदन	०.८०	०.८०	१७	१७	१५.२	१५.२	३२	३२
२	जाफराबाद	१	१	९	९	१५.२	१५.२	४०.००	४०.००
३	जालना	२१	२१	२९	२९	१४.२	१४.२	१६.००	१६.००
४	बदनापूर	१.५०	१.५०	४९	४९	३०.२	३०.२	२०	२०
५	अंबड	१०.००	१०.००	८७	८७	२६.२	२६.२	३४.००	३४.००
६	घनसावंगी	३.००	३.००	२२	२२	२२.२	२२.२	२३.८	२३.८
७	परतूर	१६	१६	८५	८५	१७.२	१७.२	२२.५	२२.५
८	मंठा	१.००	१.००	४५	४५	८.५	८.५	९	९
	एकूण	५४.३	५४.३	३४३	३४३	१४८.९	१४८.९	१९७.३	१९७.३

पुढे चालू...

तक्ता ५.२
निरनिराळ्या पिकांखालील क्षेत्र

जिल्हा : जालना

प्रकाशनाचे वर्ष : २०२५
संदर्भ वर्ष : २०२४-२५
(हेक्टर)

अ.क्र.	तालुका	इतर भाजीपाला		एकूण भाजीपाला		एकूण फळे व भाजीपाला		कापूस	
		पिकांखालील क्षेत्र	ओलिताचे क्षेत्र	पिकांखालील क्षेत्र	ओलिताचे क्षेत्र	पिकांखालील क्षेत्र	ओलिताचे क्षेत्र	पिकांखालील क्षेत्र	ओलिताचे क्षेत्र
(१)	(२)	(८३)	(८४)	(८५)	(८६)	(८७)	(८८)	(८९)	(९०)
१	भोकरदन	६२२७.८	६२२७.८	६२९२.८	६२९२.८	६८३९.७	६८३९.७	३४८००	८७००
२	जाफराबाद	२११०.८	२११०.८	२१७६	२१७६	२५२६.९५	२५२६.९५	१९०१८	४७५५
३	जालना	६१८.८	६१८.८	६९९	६९९	६३३३.५	६३३३.५	३९५६७	९८९२
४	बदनापूर	६००.८	६००.८	७०१.५	७०१.५	११२८७.६	११२८७.६	३६०४०	९०१०
५	अंबड	२२०.८	२२०.८	३७८	३७८	११२९२.१	११२९२.१	५४९२४	१३७३१
६	घनसावंगी	३०४.३	३०४.३	३७५.३	३७५.३	८६२७.१७	८६२७.१७	५३२०१.००	१३३००
७	परतूर	३५७.८	३५७.८	४९८.५	४९८.५	२३५४.२	२३५४.२	२९५११	७३७८
८	मंठा	१८६.१	१८६.१	२४९.६	२४९.६	८५०.१	८५०.१	२४६१५	६१५४
	एकूण	१०६२७.२	१०६२७.२	११३७०.७	११३७०.७	५०१११.३२	५०१११.३२	२९१६७६	७२९१९

तक्ता ५.२
निरनिराळ्या पिकांखालील क्षेत्र

जिल्हा : जालना

प्रकाशनाचे वर्ष : २०२५
संदर्भ वर्ष : २०२४-२५
(हेक्टर)

अ.क्र.	तालुका	इतर तंतु पिके		एकूण तंतु पिके		भूईमूग		सुर्यफूल	
		पिकांखालील क्षेत्र	ओलिताचे क्षेत्र	पिकांखालील क्षेत्र	ओलिताचे क्षेत्र	पिकांखालील क्षेत्र	ओलिताचे क्षेत्र	पिकांखालील क्षेत्र	ओलिताचे क्षेत्र
(१)	(२)	(९१)	(९२)	(९३)	(९४)	(९५)	(९६)	(९७)	(९८)
१	भोकरदन	०	०	३४८००	८७००	१०११	०	१७	०
२	जाफराबाद	०	०	१९०१८	४७५४.५	१३१	०	०	०
३	जालना	०	०	३९५६७	९८९१.७५	०	०	०	०
४	बदनापूर	०	०	३६०४०	९०१०	४७८	०	०	०
५	अंबड	०	०	५४९२४	१३७३१	१.००	०	२२	०
६	घनसावंगी	०	०	५३२०१	१३३००.२५	२२.००	०	१२	०
७	परतूर	०	०	२९५११	७३७७.७५	०	०	०	०
८	मंठा	०	०	२४६१५	६१५३.७५	०	०	१०	०
	एकूण	०	०	२९१६७६	७२९१९	१६४३	०	६१	०

पुढे चालू...

तक्ता ५.२
निरनिराळ्या पिकांखालील क्षेत्र

जिल्हा : जालना

प्रकाशनाचे वर्ष : २०२५
संदर्भ वर्ष : २०२४-२५
(हेक्टर)

अ.क्र.	तालुका	करडई		सोयाबीन		इतर गळीत धान्ये		एकूण गळीत धान्ये		इतर औषधी व मादक पदार्थ	
		पिकांखालील क्षेत्र	ओलिताचे क्षेत्र	पिकांखालील क्षेत्र	ओलिताचे क्षेत्र	पिकांखालील क्षेत्र	ओलिताचे क्षेत्र	पिकांखालील क्षेत्र	ओलिताचे क्षेत्र	पिकांखालील क्षेत्र	ओलिताचे क्षेत्र
(१)	(२)	(९९)	(१००)	(१०१)	(१०२)	(१०३)	(१०४)	(१०५)	(१०६)	(१०७)	(१०८)
१	भोकरदन	९८.०	०	३४०८५	०	२६४.०	०	३५४७५	०	०	०
२	जाफराबाद	४५	०	३४०९१	०	०.०	०	३४२६७	०	०	०
३	जालना	०	०	४३२४०	०	२३३	०	४३४७३	०	०	०
४	बदनापूर	१०	०	१५८६५	०	०.०	०	१६३५३	०	०	०
५	अंबड	०	०	१७५७५	०	०	०	१७५९८	०	०	०
६	घनसावंगी	१०९	०	१७८२१	०	०	०	१७९६४	०	०	०
७	परतूर	२५	०	२६३७३	०	०	०	२६३९८	०	०	०
८	मंठा	३४	०	३२०७५	०	०	०	३२११९	०	०	०
	एकूण	३२१	०	२२११२५	०	४९७	०	२२३६४७	०	०	०

तक्ता ५.२
निरनिराळ्या पिकांखालील क्षेत्र

जिल्हा : जालना

प्रकाशनाचे वर्ष : २०२५
संदर्भ वर्ष : २०२४-२५
(हेक्टर)

अ.क्र.	तालुका	एकूण औषधी व मादक पदार्थ		एकूण चारा पिके		संकीर्ण अखाद्य पिके		एकूण अखाद्य पिके	
		पिकांखालील क्षेत्र	ओलिताचे क्षेत्र	पिकांखालील क्षेत्र	ओलिताचे क्षेत्र	पिकांखालील क्षेत्र	ओलिताचे क्षेत्र	पिकांखालील क्षेत्र	ओलिताचे क्षेत्र
(१)	(२)	(१०९)	(११०)	(१११)	(११२)	(११३)	(११४)	(११५)	(११६)
१	भोकरदन	०	०	०	०	०	०	३४९८५	८८८५
२	जाफराबाद	०	०	०	०	०	०	२०९२१	६६५७.५
३	जालना	०	०	०	०	०	०	३९८५१	१०१७५.७५
४	बदनापूर	०	०	०	०	०	०	३६११४	९०८४
५	अंबड	०	०	०	०	०	०	६४६५२.१	२३४५९.१
६	घनसावंगी	०	०	०	०	०	०	६५१२६	२५२२५.२५
७	परतूर	०	०	०	०	०	०	३६२००	१४०६६.७५
८	मंठा	०	०	०	०	०	०	२५५४१	७०७९.७५
	एकूण	०	०	०	०	०	०	३२३३९०.१	१०४६३३.१

पुढे चालू. . .

तक्ता ५.२
निरनिराळ्या पिकांखालील क्षेत्र

जिल्हा : जालना

प्रकाशनाचे वर्ष : २०२५
संदर्भ वर्ष : २०२४-२५
(हेक्टर)

अ.क्र.	तालुका	एकूण खाद्य पिके		लागवडीखालील एकूण क्षेत्र		दुसोटा क्षेत्र		लागवडीखालील निव्वळ क्षेत्र	
		पिकांखालील क्षेत्र	ओलिताचे क्षेत्र	पिकांखालील क्षेत्र	ओलिताचे क्षेत्र	पिकांखालील क्षेत्र	ओलिताचे क्षेत्र	पिकांखालील क्षेत्र	ओलिताचे क्षेत्र
(१)	(२)	(११७)	(११८)	(११९)	(१२०)	(१२१)	(१२२)	(१२३)	(१२४)
१	भोकरदन	१२८८१४	५५९८३	१६३७९९	६४८६८	३४९८५	८८८५	१२८८१४	५५९८३
२	जाफराबाद	८६२९३	२२०४०	१०७२१४	२८६९८	२०९२१	६६५७.५	८६२९३	२२०४०
३	जालना	९८११४	२०२२९	१३७९६५	३०४०५	३९८५१	१०१७५.७५	९८११४	२०२२९
४	बदनापूर	६७९९५	२६०१२	१०४१०९	३५०९६	३६११४	९०८४	६७९९५	२६०१२
५	अंबड	७१८६८	२५४१३	१३६५२०	४८८७२	६४६५२.१	२३४५९.१	७१८६८	२५४१३
६	घनसावंगी	७२६१३	२१२१८	१३७७३९	४६४४४	६५१२६	२५२२५.२५	७२६१३	२१२१८
७	परतूर	६८०५३	१२३०१	१०४२५३	२६३६८	३६२००	१४०६६.७५	६८०५३	१२३०१
८	मंठा	६९६९७	९०९४	९५२३८	१६१७३	२५५४१	७०७९.७५	६९६९७	९०९४
	एकूण	६६३४४७.०२	१९२२९०.०२	९८६८३७.१२	२९६९२३.१२	३२३३९०.१	१०४६३३.१	६६३४४७.०२	१९२२९०.०२

टीप : स्तंभ क्र. ६३ ते ७४ मध्ये फळबाग लागवडी खालील क्षेत्राची माहिती हापीस प्रणालीच्या अहवालावरून घेण्यात आलेली असून माहिती अचूक असल्याची खात्री केली आहे. आधार : जिल्हा अधीक्षक कृषी अधिकारी, जालना

तक्ता ५.३
जिल्ह्यात वितरीत करण्यात आलेले बियाणे

जिल्हा : जालना

प्रकाशनाचे वर्ष : २०२५
संदर्भ वर्ष : २०२४-२५
'००० किंवाटल

क्षेत्र	पिक	वर्ष					मागील वर्षाच्या तुलनेत शेकडा वाढ (टक्केवारी)
		२०२०-२१	२०२१-२२	२०२२-२३	२०२३-२४	२०२४-२५	
१	२	३	४	५	६	७	८
सार्वजनिक	खरीप पिक	८.१४	३.६०	२.१०	६.६०	९.२०	३९.३९
	रब्बी पिक	४.८०	८.७८	८.०५	१३.३०	८.७०	-३४.५९
	एकूण पिक	१२.९४	१२.३८	१०.१५	१९.९०	१७.९०	-१०.०५
खाजगी	खरीप पिक	२६.६७	३२.२०	३९.३५	४६.३७	३९.१०	-१५.६८
	रब्बी पिक	१.८६	१२.०६	१७.१०	११.५४	२०.६५	७८.९४
	एकूण पिक	२८.५३	४४.२६	५६.४५	५७.९१	५९.७५	३.१८
एकूण	खरीप पिक	३४.८१	३५.८०	४१.४५	५२.९७	४८.३०	-८.८२
	रब्बी पिक	६.६६	२०.८४	२५.१५	२४.८४	२९.३५	१८.१६
	एकूण पिक	४१.४७	५६.६४	६६.६०	७७.८१	७७.६५	-०.२१

आधार : कृषी विकास अधिकारी, जिल्हा परिषद, जालना

तक्ता ५.४
रासायनिक खतांचा वापर

प्रकाशनाचे वर्ष : २०२५
संदर्भ वर्ष : २०२४-२५

जिल्हा : जालना

अ.क्र.	तालुका	रासायनिक खतांचे वाटप (मे.टन)							
		खरीप				रब्बी			
		संयुक्त (complex)	मिश्र (Mixture)	इतर	एकूण	संयुक्त (complex)	मिश्र (Mixture)	इतर	एकूण
(१)	(२)	(३)	(४)	(५)	(६)	(७)	(८)	(९)	(१०)
१	भोकरदन	३३७४७	१८६०	२०२	३५८०९.००	१२६१४	१७८	३४	१२८२६.००
२	जाफराबाद	१९३४३	१२२२	१४६	२०७११.००	७२३०	९८	१८	७३४६.००
३	जालना	२९०१४	३१४	१७२	२९५००.००	१०८४५	१४६	४१	११०३२.००
४	बदनापूर	२४६९३	२४६	७८	२५०१७.००	९२३०	८५	१९	९३३४.००
५	अंबड	३४५७०	९१२	१४६	३५६२८.००	१२९२२	१२२	३६	१३०८०.००
६	घनसावंगी	२९२२०	३२६	१६१	२९७०७.००	१०९२२	१०५	२३	११०५०.००
७	परतूर	२०७८३	३४६	१०२	२१२३१.००	७७६८	९१	१८	७८७७.००
८	मंठा	१४४०४	२४९	६८	१४७२१.००	५३८४	५४	१४	५४५२.००
	एकूण	२०५७७४.००	५४७५.००	१०७५.००	२१२३२४.००	७६९१५.००	८७९.००	२०३.००	७७९९७.००

तक्ता ५.४
रासायनिक खतांचा वापर

प्रकाशनाचे वर्ष : २०२५
संदर्भ वर्ष : २०२४-२५

जिल्हा : जालना

अ.क्र.	तालुका	एकूण			
		संयुक्त (complex)	मिश्र (Mixture)	इतर	एकूण
(१)	(२)	(११)	(१२)	(१३)	(१४)
१	भोकरदन	४६३६१.००	२०३८.००	२३६.००	४८६३५.००
२	जाफराबाद	२६५७३.००	१३२०.००	१६४.००	२८०५७.००
३	जालना	३९८५९.००	४६०.००	२१३.००	४०५३२.००
४	बदनापूर	३३९२३.००	३३१.००	९७.००	३४३५१.००
५	अंबड	४७४९२.००	१०३४.००	१८२.००	४८७०८.००
६	घनसावंगी	४०१४२.००	४३१.००	१८४.००	४०७५७.००
७	परतूर	२८५५१.००	४३७.००	१२०.००	२९१०८.००
८	मंठा	१९७८८.००	३०३.००	८२.००	२०१७३.००
	एकूण	२८२६८९.००	६३५४.००	१२७८.००	२९०३२१.००

आधार : कृषी विकास अधिकारी, जिल्हा परिषद, जालना

तक्ता ५.५
निरनिराळ्या पिकांची प्रति हेक्टरी उत्पादकता

जिल्हा : जालना

प्रकाशनाचे वर्ष : २०२५
संदर्भ वर्ष : २०२४-२५
(किलोग्रॅम प्रति हेक्टर)

अ.क्र.	तालुका	तांदूळ	ज्वारी (खरीप)	बाजरी	नाचणी	मका	तूर	उडीद
(१)	(२)	(३)	(४)	(५)	(६)	(७)	(८)	(९)
१	भोकरदन	ऊ.ना	ऊ.ना	११६२.१०	ऊ.ना	२७५४.९०	१०२१.०१	६६०.५०
२	जाफराबाद	ऊ.ना	ऊ.ना	ऊ.ना	ऊ.ना	२३२९.८३	१२०१.०१	६४७.२२
३	जालना	ऊ.ना	ऊ.ना	६९९.७२	ऊ.ना	२०१२.०७	९२८.७७	५९०.७०
४	बदनापूर	ऊ.ना	ऊ.ना	१५५८.९१	ऊ.ना	२४८४.००	१००३.९७	ऊ.ना
५	अंबड	ऊ.ना	ऊ.ना	७५०.२२	ऊ.ना	१९४५.६२	८८८.१०	ऊ.ना
६	घनसावंगी	ऊ.ना	ऊ.ना	८३८.४५	ऊ.ना	२१३२.११	८७९.७२	ऊ.ना
७	परतूर	ऊ.ना	ऊ.ना	७६०.१०	ऊ.ना	०.००	१०८०.६०	५४३.२२
८	मंठा	ऊ.ना	ऊ.ना	ऊ.ना	ऊ.ना	०.००	९७१.६९	५१०.२९
	एकूण	ऊ.ना	ऊ.ना	९७५.४३	ऊ.ना	२४०४.३५	१०२१.३३	५९४.८०

तक्ता ५.५
निरनिराळ्या पिकांची प्रति हेक्टरी उत्पादकता

जिल्हा : जालना

प्रकाशनाचे वर्ष : २०२५
संदर्भ वर्ष : २०२४-२५
(किलोग्रॅम प्रति हेक्टर)

अ.क्र.	तालुका	मूग	भुईमूग	तीळ	कारळे	सुर्यफुल (खरीप)	सोयाबिन	कापूस
(१)	(२)	(१०)	(११)	(१२)	(१३)	(१४)	(१५)	(१६)
१	भोकरदन	५४४.६१	ऊ.ना	ऊ.ना	ऊ.ना	ऊ.ना	१४६१.४१	४००.२२
२	जाफराबाद	६३८.६६	ऊ.ना	ऊ.ना	ऊ.ना	ऊ.ना	१४२१.६६	३१५.८६
३	जालना	५२६.८५	ऊ.ना	ऊ.ना	ऊ.ना	ऊ.ना	१३६६.८८	३३२.७२
४	बदनापूर	५८१.९१	ऊ.ना	ऊ.ना	ऊ.ना	ऊ.ना	१५१३.६६	३८१.९८
५	अंबड	५५८.२०	ऊ.ना	ऊ.ना	ऊ.ना	ऊ.ना	११२५.५५	३१०.४६
६	घनसावंगी	४१०.८६	ऊ.ना	ऊ.ना	ऊ.ना	ऊ.ना	१०७१.३८	३२७.८२
७	परतूर	५०९.७९	ऊ.ना	ऊ.ना	ऊ.ना	ऊ.ना	१३६९.५०	३३१.७०
८	मंठा	५३४.८८	ऊ.ना	ऊ.ना	ऊ.ना	ऊ.ना	१३५६.२९	३२७.७१
	एकूण	५३४.३८	ऊ.ना	ऊ.ना	ऊ.ना	ऊ.ना	१३३५.८७	३४२.९७

पुढे चालू . .

तक्ता ५.५
निरनिराळ्या पिकांची प्रति हेक्टर उत्पादकता

जिल्हा : जालना

प्रकाशनाचे वर्ष : २०२५
संदर्भ वर्ष : २०२४-२५
(किलोग्रॅम प्रति हेक्टर)

अ.क्र.	तालुका	ऊस (प्रति हेक्टर टन)	ज्वारी (रब्बी)	गहू	हरभरा	मका (रब्बी)	करडई	तीळ (रब्बी)
(१)	(२)	(१७)	(१८)	(१९)	(२०)	(२१)	(२२)	(२३)
१	भोकरदन	८१.००	९३०.३३	२४३२.५३	१३२४.९७	ऊ.ना	ऊ.ना	ऊ.ना
२	जाफराबाद	८१.००	८३९.३३	१६८१.१६	१२१०.१६	ऊ.ना	ऊ.ना	ऊ.ना
३	जालना	७२.००	८८९.७२	१९४१.६८	१०४५.२७	ऊ.ना	ऊ.ना	ऊ.ना
४	बदनापूर	१०५.००	१०९३.९१	१७१०.००	१११०.००	ऊ.ना	ऊ.ना	ऊ.ना
५	अंबड	७३.००	८६९.५८	१८४५.३६	११०६.१७	ऊ.ना	ऊ.ना	ऊ.ना
६	घनसावंगी	६५.००	११०५.८०	१६७७.३८	९५७.६६	ऊ.ना	ऊ.ना	ऊ.ना
७	परतूर	९९.००	१०४३.३०	१७९६.२५	१२४८.५०	ऊ.ना	ऊ.ना	ऊ.ना
८	मंठा	७९.००	९५०.७६	१५८५.९५	११७७.३१	ऊ.ना	ऊ.ना	ऊ.ना
	एकूण	८१.८०	९७०.८९	१८९४.१०	११५२.८७	ऊ.ना	ऊ.ना	ऊ.ना

तक्ता ५.५
निरनिराळ्या पिकांची प्रति हेक्टर उत्पादकता

जिल्हा : जालना

प्रकाशनाचे वर्ष : २०२५
संदर्भ वर्ष : २०२४-२५
(किलोग्रॅम प्रति हेक्टर)

अ.क्र.	तालुका	सूर्यफुल (रब्बी)	जवस	तंबाखू	तांदूळ (उन्हाळी)	भुईमूग (उन्हाळी)	सूर्यफुल (उन्हाळी)
(१)	(२)	(२४)	(२५)	(२६)	(२७)	(२८)	(२९)
१	भोकरदन	ऊ.ना	ऊ.ना	ऊ.ना	ऊ.ना	ऊ.ना	ऊ.ना
२	जाफराबाद	ऊ.ना	ऊ.ना	ऊ.ना	ऊ.ना	ऊ.ना	ऊ.ना
३	जालना	ऊ.ना	ऊ.ना	ऊ.ना	ऊ.ना	ऊ.ना	ऊ.ना
४	बदनापूर	ऊ.ना	ऊ.ना	ऊ.ना	ऊ.ना	ऊ.ना	ऊ.ना
५	अंबड	ऊ.ना	ऊ.ना	ऊ.ना	ऊ.ना	ऊ.ना	ऊ.ना
६	घनसावंगी	ऊ.ना	ऊ.ना	ऊ.ना	ऊ.ना	ऊ.ना	ऊ.ना
७	परतूर	ऊ.ना	ऊ.ना	ऊ.ना	ऊ.ना	ऊ.ना	ऊ.ना
८	मंठा	ऊ.ना	ऊ.ना	ऊ.ना	ऊ.ना	ऊ.ना	ऊ.ना
	एकूण	ऊ.ना	ऊ.ना	ऊ.ना	ऊ.ना	ऊ.ना	ऊ.ना

टीप : सदरील तक्त्यामध्ये विविध पिकाची उत्पादकता ही जिल्ह्यामध्ये खरीप व रब्बी हंगाम २०२४ मध्ये पिकाच्या झालेल्या एकूण पिक कापणी प्रयोग व त्यामध्ये आलेले उत्पादन यावरून गणना करून घेण्यात आलेली आहे. कापूस पिकाची उत्पादकता ही रुई मध्ये घेण्यात आलेली असून ऊस पिकाची उत्पादकता ही टनामध्ये आहे. जिल्ह्यामध्ये तंबाखू व तांदूळ हि पिके घेतली जात नाहीत. खरीप हंगामातील तीळ, सूर्यफुल, कराळे रब्बी हंगामातील सूर्यफुल जवस तीळ आणि उन्हाळी हंगामातील भुईमूग आणि सूर्यफुल पिकाची पिकाची उत्पादकता ही नजर अंदाजित उत्पादकता आहे. तक्ता क्र.५.५ मध्ये प्रती हेक्टर उत्पादकता पिक कापणी प्रयोगावरील परीगणित केली आहे व तालुक्याची एकूण बेरीज केली असता त्याची सरासरी एकूण बेरेजेला जुळणार नाही. तक्ता क्र. ५.६ मधील काही पिकाची प्रती हेक्टर उत्पादकता नजर अंदाजित विचारात घेतली आहे. त्या मुळे तक्ता क्र. ५.५ व ५.६ मधील माहिती जुळणार नाही. तक्ता क्र. ५.५ व ५.६ मधील रब्बी मक्का व खरीप भुईमूग यांची उत्पादकता ही crop Insurance aap वरून घेण्यात आलेली असून माहिती अचूक असल्याची खात्री केली आहे.

आधार : जिल्हा अधिक्षक कृषी अधिकारी, जालना

तक्ता ५.६
मुख्य पिकांचे दर हेक्टरी अंदाजित उत्पादन

प्रकाशनाचे वर्ष : २०२५
संदर्भ वर्ष : २०२४-२५

जिल्हा : जालना

अ. क्र.	पिकाचे नाव	क्षेत्रफळ (‘००’ हेक्टर)	प्रति हेक्टरी उत्पादन (किलो)	एकूण उत्पादन (‘००’ मे. टन)	गेल्या वर्षीच्या तूलनेत शोकडा वाढ/ घट (टक्केवारी)
(१)	(२)	(३)	(४)	(५)	(६)
१	तांदूळ - खरीप	०.००	०.००	०.००	-
२	ज्वारी - खरीप	१.६५	०.००	०.००	-१००.००
३	बाजरी	६७.४३	९७५.४३	६५.७७	१६.९४
४	नाचणी	०.००	०.००	०.००	-
५	मका - खरीप	३२०.०१	२४०४.३५	७६९.४२	४.४८
६	इतर तृणधान्ये - खरीप	८.१२	७५२.००	६.११	-६१.६३
७	एकूण तृणधान्ये - खरीप	३९७.२१	४१३१.७८	८४१.३०	३.४४
८	तूर	४९९.९०	१०२१.३३	५१०.५६	१४.८८
९	मूग	१४९.२२	५३४.३८	७९.७४	२१.७०
१०	उडीद	९३.३१	५९४.८०	५५.५०	४६.०७
११	इतर कडधान्य - खरीप	६.७२	४९०.००	३.२९	१०.१६
१२	एकूण कडधान्य - खरीप	७४९.१५	२६४०.५१	६४९.०९	१७.८२
१३	भुईमूग - खरीप	१६.४३	३९९.००	६.५६	-१९.६२
१४	तीळ - खरीप	१.६५	३२१.००	०.५३	२.४८
१५	कारळे	०.३४	३२१.००	०.११	३३००.००
१६	सुर्यफुल - खरीप	०.६१	३२१.००	०.२०	५१०.००
१७	सोयाबिन	२२११.२५	१३३५.८७	२९५३.९४	५.७९
१८	एरंडी	४.९७	४२०.००	२.०९	-
१९	एकूण तेलबीया - खरीप	२२३५.२५	३११७.८७	२९६३.४३	५.८०
२०	ऊस (प्रति हेक्टर टन)	४८२.७५	८१.८०	३९.४९	०.००
२१	कापूस	२९१६.७६	३४२.९७	१०००.३६	०.३४
२२	ज्वारी - रब्बी	८६१.१९	९७०.८९	८३६.१२	-१७.७३
२३	गहू	६८७.३३	१८९४.१०	१३०१.८७	८०.५७
२४	मका - रब्बी	२९५.३५	२१११.००	६२३.४८	१९३.०४
२५	इतर तृणधान्ये - रब्बी	७.४७	७५३.००	५.६२	-२६.८४
२६	एकूण तृणधान्ये - रब्बी	१८५१.३४	६१५३.७६	२७६७.०९	४१.३४
२७	हरभरा	१११२.६६	११५२.८७	१२८२.७५	४५.६८
२८	इतर कडधान्य - रब्बी	०.२६	३६३.००	०.०९	-४६.९४
२९	एकूण कडधान्य - रब्बी	१११२.९२	१५१५.८७	१२८२.८४	४५.६६
३०	करडई	३.२१	७९५.००	२.५५	-५७.९८
३१	जवस	०.०७	४२०.००	०.०३	-
३२	तीळ - रब्बी	०.०२	४८८.००	०.०१	-५०.००

अ. क्र.	पिकाचे नाव	क्षेत्रफळ ('००' हेक्टर)	प्रति हेक्टरी उत्पादन (किलो)	एकूण उत्पादन ("००" मे. टन)	गेल्या वर्षीच्या तूलनेत शोकडा वाढ/ घट (टक्केवारी)
(१)	(२)	(३)	(४)	(५)	(६)
३३	सुर्यफुल - रब्बी	०.१२	७६१.००	०.०९	०.००
३४	इतर तेलबीया - रब्बी	३३.९२	४७३.००	१६.०४	२६.९०
३५	एकूण तेलबीया - रब्बी	३७.३४	२९३७.००	१८.७२	-०.५४
३६	तंबाखू	०.००	०.००	०.००	-
३७	तांदूळ - उन्हाळी	०.००	०.००	०.००	-
३८	मका - उन्हाळी	५५.४१	१४२२.००	७८.७९	३६८.७८
३९	इतर तृणधान्ये - उन्हाळी	०.६९	७८८.००	०.५५	६६८.८९
४०	एकूण तृणधान्ये - उन्हाळी	५६.१०	२२१०.००	७९.३४	३७०.०४
४१	इतर कडधान्य - उन्हाळी	०.२३०	३२१.००	०.०७	-५६.६०
४२	एकूण कडधान्य - उन्हाळी	०.२३	३२१.००	०.०७	-५६.६०
४३	भुईमूग - उन्हाळी	९.१३	३८७.००	३.५३	८२.८७
४४	सुर्यफुल - उन्हाळी	०.३५	१९६.००	०.०७	१०५.८८
४५	इतर तेलबीया - उन्हाळी	०.०६	९८४.००	०.०६	-
४६	एकूण तेलबीया - उन्हाळी	९.५४	१५६७.००	३.६६	८६.२६
४७	एकूण तृणधान्ये	२३०४.६५	१६००.१३	३६८७.७३	३३.०८
४८	एकूण कडधान्य	१८६२.३०	१०३७.४३	१९३२.००	३४.९५
४९	एकूण तेलबीया	२२८२.१३	१३०८.३४	२९८५.८१	५.८९
५०	एकूण अन्नधान्ये	४१६६.९५	१३४८.६४	५६१९.७३	३३.७२

टीप : भुईमूग खरीप व मका रबी यांची प्रति हेक्टरी उत्पादकता E- crop Estimation या अहवालानुसार घेण्यात आलेली आहे. सदरील माहिती अचुक असून खात्री करण्यात आली आहे.

आधार : कृषी विकास अधिकारी, जिल्हा परिषद, जालना

तक्ता ५.७
तालुकानिहाय पर्जन्य दिवसांची संख्या व एकूण पर्जन्य

जिल्हा : जालना

प्रकाशनाचे वर्ष : २०२५
संदर्भ वर्ष : २०२४-२५
(पर्जन्य- मि. मी.)

अ.क्र.	तालुका	सरासरी		संदर्भ वर्ष मधील		सरासरीच्या तुलनेत संदर्भ वर्षातील पर्जन्यातील शोकडा वाढ अथवा घट (टक्केवारी)
		पर्जन्य दिवसांची संख्या	पर्जन्य	पर्जन्य दिवसांची संख्या	पर्जन्य	
(१)	(२)	(३)	(४)	(५)	(६)	(७)
१	भोकरदन	१२२.००	७१२.००	७१	१०४५.००	४६.८५
२	जाफराबाद	१२२.००	७०९.००	८१	१०८१.००	५२.५१
३	जालना	१२२.००	७३२.००	७७	१०३१.००	४०.८३
४	बदनापूर	१२२.००	७३१.००	६७	९८७.००	३५.०८
५	अंबड	१२२.००	७४६.००	६६	९१६.००	२२.८४
६	घनसावंगी	१२२.००	७९०.००	६७	१०१८.००	२८.९४
७	परतूर	१२२.००	८०९.००	७०	१०१४.००	२५.३६
८	मंठा	१२२.००	७७५.००	७३	१०६०.००	३६.७४
	एकूण	१२२.००	७५०.००	७२	१०१९.००	३५.८७

टीप : (१) उपरोक्त माहिती ही जानेवारी ते डिसेंबर या कॅलेंडर वर्षातील आहे. (२) <http://maharain.maharashtra.gov.in> या वेबसाईटवरून आकडेवारी घेण्यात आली आहे.

आधार : कृषी आयुक्तालय, पुणे (www.krishi.maharashtra.gov.in)

तक्ता ५.८
कृत्रिम रेतन व दुग्ध उत्पादनाची तालुकानिहाय प्रगती

प्रकाशनाचे वर्ष : २०२५
संदर्भ वर्ष : २०२४-२५

जिल्हा : जालना

अ. क्र.	तालुका	२०१९ च्या पशुगणनेनुसार दुधाळ जनावरे (संख्या)							
		विदेशी गाई	संकरित गाई	इतर संकरित विदेशी गाई	देशी गाई	अवर्गीकृत गाई	देशी म्हशी	अवर्गीकृत म्हशी	एकूण
(१)	(२)	(३)	(४)	(५)	(६)	(७)	(८)	(९)	(१०)
१	भोकरदन	७७७	९६६६	७	८३३	९७६४	४४२८	२३५८	२७८३३
२	जाफ्राबाद	१५३	३४२२	१४	१८७	४२५५	९९१	१८५९	१०८८१
३	जालना	२९५	९४५	४२०	६८२	७३२४	१२८९	३६८८	१४६४३
४	बदनापूर	०	२१५०	०	५८	४१००	७५३	१२९४	८३५५
५	अंबड	१११७	१४१७	१५	७५३	११३७७	१९६३	३६६४	२०३०६
६	घनसांवगी	११०	२७६	१	५४३	८९४८	४८९	३११८	१३४८५
७	परतूर	४१	२८९	०	६९६	६२०३	१५८५	२२२५	११०३९
८	मंठा	५३	४२८	३०	२८०	५७९७	६३७	१०१६	८२४१
	एकूण	२५४६	१८५९३	४८७	४०३२	५७७६८	१२१३५	१९२२२	११४७८३

तक्ता ५.८
कृत्रिम रेतन व दुग्ध उत्पादनाची तालुकानिहाय प्रगती

प्रकाशनाचे वर्ष : २०२५
संदर्भ वर्ष : २०२४-२५

जिल्हा : जालना

अ. क्र.	तालुका	२०२३-२४			२०२४-२५			दुग्ध संकलनाची मागील वर्षाच्या तुलनेत शेकडा वाढ/घट (टक्केवारी)
		कृत्रिम रेतनाचे वार्षिक लक्ष्य (संख्या)	कृत्रिम रेतनाच्या साध्याची टक्केवारी	एकूण दुग्धसंकलन ('००० लिटर)	कृत्रिमरेतनाचे वार्षिक लक्ष्य (संख्या)	कृत्रिम रेतनाच्या साध्याची टक्केवारी	एकूण दुग्ध संकलन ('००० लिटर)	
(१)	(२)	(११)	(१२)	(१३)	(१४)	(१५)	(१६)	(१७)
१	भोकरदन	५८७५८	१५.५२	०.००	४६७४३	३३.९४	०	०.००
२	जाफ्राबाद	२६०४०	२६.१६	०.००	१६९८१	३६.७४	०	०.००
३	जालना	३०१४२	२२.२०	०.००	२२०४१	३१.३७	०	०.००
४	बदनापूर	१८७६४	३७.१२	०.००	१३८७७	५१.७५	०	०.००
५	अंबड	३६११६	२९.९३	४६७.३०	२७३३२	३६.८८	४३१.१०	-७.७५
६	घनसांवगी	३६३२३	१४.९१	०.००	२२२४८	२६.७८	०	०.००
७	परतूर	२२३५३	१७.८०	०.००	१३६९२	२५.७४	०	०.००
८	मंठा	२०२८६	१२.५३	०.००	१७७१९	२५.१७	०	०.००
	एकूण	२४८७८२	२१	४६७	१८०६३३	३३	४३१	-७.७५

टीप : शासकीय दुध शितकरण केंद्र जालना हे केंद्र दि.०७/०८/२०२२ पासून दुधाअभावी बंद आहे. त्यामूळे, शासकीय दुध दरापेक्षा खाजगी प्रकल्पांचे दुधाचे दर जास्तीचे असल्यामुळे शासनास सहकारी दुध संस्थांनी दुध पुरवठा करणे बंद केलेले आहे. त्यामूळे, शासनाने (NDDB) अंतर्गत मदर डेअरी वरुडी ता.बदनापूर जि.जालना यांच्याकडे सहकारी दुध संस्थांचे दुध वर्ग करण्यात आलेले आहे. शासन दुध संकलनाची आकडेवारी निरंक आहे.

आधार : जिल्हा दुग्धव्यवसाय विकास अधिकारी, जालना, उपायुक्त, जिल्हा पशुसंवर्धन कार्यालय, जालना, जिल्हा पशुसंवर्धन अधिकारी, जिल्हा परिषद, जालना

तक्ता ५.९
पशुवैद्यकीय संस्थांबाबतची माहिती

प्रकाशनाचे वर्ष : २०२५
संदर्भ वर्ष : २०२४-२५

जिल्हा : जालना

अ.क्र.	तालुका	पशुगणना वर्ष	पशुगणना नुसार एकूण पशुधन (संख्या)	पशुगणना नुसार एकूण कुक्कुट पक्षी (संख्या)	पशुवैद्यकीय चिकित्सालय (संख्या)	पशुवैद्यकीय दवाखाने (राज्य तथा स्थानिक स्तर) (संख्या)	पशुवैद्यकीय प्रथमोपचार केंद्र (संख्या)	इतर (फिरते दवाखाने/ पशुवैद्यकीय महाविद्यालये) (संख्या)	एकूण पशुवैद्यकीय सुविधा केंद्रांची संख्या (६+७+८+९)
(१)	(२)	(३)	(४)	(५)	(६)	(७)	(८)	(९)	(१०)
१	भोकरदन	२०१९	१९८९३९	४७६७३	१	१५	०	१	१७
२	जाफराबाद	२०१९	९३८२६	५९४७८	१	८	०	०	९
३	जालना	२०१९	१०६११६	३५७९२	१	१६	०	१	१८
४	बदनापूर	२०१९	५१०६५	१८२६८	१	९	०	१	११
५	अंबड	२०१९	१५९५८४	५१८८८	१	१७	०	०	१८
६	घनसावंगी	२०१९	९५८२९	२७४६०	०	१०	०	१	११
७	परतूर	२०१९	६८५७९	२७२२५	०	७	०	१	८
८	मंठा	२०१९	६६०३०	२६३३५	१	१७	०	०	१८
	एकूण	२०१९	८३९९६८	२९४११९	६	९९	०	५	११०

टीप : कृषि पशुसंवर्धन व दुग्धव्यवसाय शासन निर्णय दि.१०/१०/२०२४ अन्वये सुधारित आकृतिबंधानुसार पशुवैद्यकीय प्रथमोपचार केंद्र हे पशुवैद्यकीय दवाखान्यामध्ये समायोजन झाल्यामुळे एकत्रित दाखविण्यात आले आहे.

आधार : उपायुक्त, जिल्हा पशुसंवर्धन कार्यालय, जालना

तक्ता ५.१०
भूजल मत्स्यव्यवसाय विषयक माहिती

प्रकाशनाचे वर्ष : २०२५
संदर्भ वर्ष : २०२४-२५

जिल्हा : जालना

अ.क्र.	तालुका	नदीची लांबी (किमी)	मत्स्य व्यवसायासाठी अनुकूल क्षेत्र (तळी, सरोवरे व जलाशये)		मत्स्य व्यवसायाखाली आणलेले एकूण क्षेत्र (हेक्टर)	भूजल मत्स्य उत्पादन (मे.टन.)	पकडलेल्या माशांची उत्पादकास मिळालेली किंमत (₹ लाख)	मत्स्य व्यवसाय क्षेत्रासाठी वापरलेले मत्स्यबीज (लाखांत)	मत्स्य व्यवसाय सहकारी संस्था	
			संख्या	एकूण क्षेत्र (हेक्टर)					संख्या	सभासदांची संख्या
(१)	(२)	(३)	(४)	(५)	(६)	(७)	(८)	(९)	(१०)	(११)
१	भोकरदन	४५	९	७३०.८०	७३०.८०	५२०.००	३१२.००	१८.००	१४	६५५
२	जाफराबाद	८०	६	३९०.००	३९०.००	५६०.००	३३६.००	१९.००	११	३८६
३	जालना	७०	११	१४२३.२६	१४२३.२६	५९५.००	३५७.००	१६.२६	११	४१५
४	बदनापूर	४०	४	६४७.००	६४७.००	३४४.३०	२०६.५८	१७.००	५	१६५
५	अंबड	९०	११	८०६.३०	८०६.३०	५७०.१५	३४२.०९	१४.२०	१२	४७४
६	घनसावंगी	५०	१०	१२२०.४५	१२२०.४५	४५०.७१	२७०.४२	१३.००	१२	४०१
७	परतूर	५०	७	५३३८.००	५३३८.००	६२०.१०	३७२.०६	१४.००	१३	४२८
८	मंठा	४०	१०	५०५.६५	५०५.६५	५४०.१०	३२४.०६	१५.०२	८	४०९
	एकूण	४६५	६८	११०६१.४६	११०६१.४६	४२००.३६	२५२०.२१	१२६.४८	८६	३३३३

आधार : सहायक आयुक्त, मत्स्यव्यवसाय, जालना

तक्ता ५.११
सागरी मत्स्यव्यवसाय विषयक माहिती

प्रकाशनाचे वर्ष : २०२५
संदर्भ वर्ष : २०२४-२५

जिल्हा : जालना

अ.क्र	तालुका	सागर किनाऱ्याची लांबी (किमी)	मत्स्य उत्पादन (मे.टन)			सागरी मासेमारी बोटी (संख्या)		मासे उतरविण्याची केंद्रे (संख्या)	मत्स्य व्यवसाय सहकारी संस्था	
			२०२२-२३	२०२३-२४	२०२४-२५	एकूण	त्यापैकी यांत्रिकी		संख्या	सभासदांची संख्या
(१)	(२)	(३)	(४)	(५)	(६)	(७)	(७)	(८)	(९)	(१०)
१	भोकरदन	ला.ना.	ला.ना.	ला.ना.	ला.ना.	ला.ना.	ला.ना.	ला.ना.	ला.ना.	ला.ना.
२	जाफराबाद	ला.ना.	ला.ना.	ला.ना.	ला.ना.	ला.ना.	ला.ना.	ला.ना.	ला.ना.	ला.ना.
३	जालना	ला.ना.	ला.ना.	ला.ना.	ला.ना.	ला.ना.	ला.ना.	ला.ना.	ला.ना.	ला.ना.
४	बदनापूर	ला.ना.	ला.ना.	ला.ना.	ला.ना.	ला.ना.	ला.ना.	ला.ना.	ला.ना.	ला.ना.
५	अंबड	ला.ना.	ला.ना.	ला.ना.	ला.ना.	ला.ना.	ला.ना.	ला.ना.	ला.ना.	ला.ना.
६	घनसावंगी	ला.ना.	ला.ना.	ला.ना.	ला.ना.	ला.ना.	ला.ना.	ला.ना.	ला.ना.	ला.ना.
७	परतूर	ला.ना.	ला.ना.	ला.ना.	ला.ना.	ला.ना.	ला.ना.	ला.ना.	ला.ना.	ला.ना.
८	मंठा	ला.ना.	ला.ना.	ला.ना.	ला.ना.	ला.ना.	ला.ना.	ला.ना.	ला.ना.	ला.ना.

आधार : सहायक आयुक्त, मत्स्यव्यवसाय, जालना

तक्ता ५.१२
शासकीय आणि सहकारी दुग्ध शाळांमधील दुग्ध उपउत्पादने

प्रकाशनाचे वर्ष : २०२५
संदर्भ वर्ष : २०२४-२५

जिल्हा : जालना

अ.क्र.	उत्पादन	परिमाण	२०२२-२३	२०२३-२४	२०२४-२५	मागील वर्षा च्या तुलनेत संदर्भ वर्षा मधील शेकडा बदल (टक्केवारी)
(१)	(२)	(३)	(४)	(५)	(६)	(७)
१	दुध भुकटी	मेट्रीक टन	निरंक	निरंक	निरंक	०.००
२	पांढरे लोणी	मेट्रीक टन	निरंक	निरंक	निरंक	०.००
३	तूप	मेट्रीक टन	निरंक	निरंक	निरंक	०.००
४	एनर्जी/दुध	लीटर	निरंक	निरंक	निरंक	०.००
५	लस्सी	लीटर	निरंक	निरंक	निरंक	०.००
६	मसाला दुध	लीटर	निरंक	निरंक	निरंक	०.००
७	गायीचे टिकाऊ दुध	लीटर	निरंक	२६७४५	निरंक	०.००

टीप : समर्थ दुध उत्पादक व पुरवठा सहकारी संघ मर्या.अंबड ता.अंबड जि.जालना या संघाचे सन २०२३-२४ कालावधीत संघाचे पॅकींग चालू होते परंतु दि.२१/०९/२०२३ पासून पॅकींग बंद आहे.

आधार : जिल्हा दुग्धव्यवसाय विकास अधिकारी, जालना

तक्ता ५.१३
दुग्ध विकास सहकारी संस्थांबाबतची माहिती

प्रकाशनाचे वर्ष : २०२५
संदर्भ वर्ष : २०२४-२५

जिल्हा : जालना

अ.क्र.	तालुका	दुग्ध विकास सहकारी संस्थांची संख्या	त्यांची एकूण सभासद संख्या	वर्षभरात संकलित केलेले दूध		शीतगृहांची संख्या	शीतगृहांची क्षमता (००० लिटर)
				एकूण (००० लिटर)	प्रतिदिन सरासरी (००० लिटर)		
(१)	(२)	(३)	(४)	(५)	(६)	(७)	(८)
१	भोकरदन	२६	१३२६	०	०	०	०
२	जाफराबाद	१५	७६५	०	०	१	१०
३	जालना	११	५६१	०	०	१	१०
४	बदनापूर	१३	६६३	०	०	०	०
५	अंबड	२२	११२२	४३१.१०	१.१८	२	२०
६	घनसावंगी	४	२०४	०	०	०	०
७	परतूर	१	५१	०	०	०	०
८	मंठा	०	०	०	०	०	०
	एकूण	९२	४६९२	४३१.१	१.१८	४	४०

टीप : शासकीय दुध शितकरण केंद्र जालना हे केंद्र दि.०७/०८/२०२२ पासून दुधाअभावी बंद आहे. त्यामूळे, शासकीय दुध दरापेक्षा खाजगी प्रकल्पांचे दुधाचे दर जास्तीचे असल्यामुळे शासनास सहकारी दुध संस्थांनी दुध पुरवठा करणे बंद केलेले आहे. त्यामूळे, शासनाने (NDDB) अंतर्गत मदर डेअरी वरुडी ता.बदनापूर जि.जालना यांच्याकडे सहकारी दुध संस्थांचे दुध वर्ग करण्यात आलेले आहे. गतवर्षी सदर केंद्रावर जालना/ बदनापूर तालुक्यातील प्राथमिक दुध संस्था ह्या थेट स्विकृती करीत होत्या. दोन्ही तालुक्यातील दुध संकलनाची आकडेवारी निरंक आहे.

आधार : जिल्हा दुग्धव्यवसाय विकास अधिकारी, जालना

तक्ता ५.१४

जिल्ह्यातील सिंचनाच्या व पाणी उपसा करण्याच्या सोयी

प्रकाशनाचे वर्ष : २०२५

संदर्भ वर्ष : २०२४-२५

जिल्हा : जालना

अ. क्र.	तालुका	सिंचनाच्या सोयी (संख्या)									कृषिपंप (संख्या)	
		मोठे प्रकल्प	मध्यम प्रकल्प	लघु सिंचन प्रकल्प		पाझर तलाव/ गाव तलाव	कोल्हापूर बंधारा	साठवण बंधारा	उपसा जलसिंचन योजना	सिंचन विहिरी	डिझेल पंप	विद्युत पंप
				राज्य	स्थानिक							
(१)	(२)	(३)	(४)	(५)	(६)	(७)	(८)	(९)	(१०)	(११)	(१२)	(१३)
१	भोकरदन	०	२	७	८	३४३	१२५	३१५	०	९२७८	१०५०	२७४८६
२	जाफराबाद	०	१	५	३	२६३	५७	२०४	०	७९१०	१२०३	१६७३५
३	जालना	०	२	९	४	४०६	८७	३३३	०	१७६१२	१८९४	२००२२
४	बदनापूर	०	१	३	०	३३८	४३	२२०	०	८९७२	११५१	१२०५८
५	अंबड	०	१	११	१०	३७७	५६	१९८	०	९९८४	२८२७	१९२४५
६	घनसावंगी	०	०	८	७	२५२	७०	२६९	०	९०२५	७०५	८१२५
७	परतूर	१	०	६	०	२०६	२१	१५६	६	९३८५	६९०	१२३९०
८	मंठा	०	०	८	२	७५०	२९	१५१	२	७०१८	७३५	११७०९
	एकूण	१	७	५७	३४	२९३५	४८८	१८४६	८	७९१८४	१०२५५	१२७७७०

आधार : कार्यकारी अभियंता, जालना पाटबंधारे विभाग, जालना, जिल्हा जलसंधारण अधिकारी, मुद व जलसंधारण विभाग, जालना, कार्यकारी अभियंता, जालना लघुपाटबंधारे विभाग, जालना, जिल्हा जलसंधारण अधिकारी, जिल्हा परिषद (ल.पा.), जालना, अधिक्षक अभियंता, महाराष्ट्र राज्य वीज वितरण कंपनी मर्या, जालना

तक्ता ५.१५

विविध साधनांखालील ओलिताचे क्षेत्र

प्रकाशनाचे वर्ष : २०२५

संदर्भ वर्ष : २०२४-२५

क्षेत्र - हेक्टर

जिल्हा : जालना

अ. क्र.	तालुका	ओलिता खालील क्षेत्र		ओलिता खालील निव्वळ क्षेत्र (३+४)	ओलिता खालील स्थूल क्षेत्र	एकूण लागवडी खालील स्थूल क्षेत्र	ओलिता खालील स्थूल क्षेत्राची लागवडीखालील स्थूल क्षेत्राशी टक्केवारी
		पृष्ठभागीय	विहिरी				
(१)	(२)	(३)	(४)	(५)	(६)	(७)	(८)
१	भोकरदन	३१०	९२७८	९५८८.००	७१७५	१४३५२२	५.००
२	जाफराबाद	४१२०	७२२८	११३४८.००	४७३२	९५१४०	४.९७
३	जालना	६७३५	१४८४५	२१५८०.००	१४२४८	१२९०६६	११.०४
४	बदनापूर	३७८९	६२३३	१००२२.००	४८५९	९६८६३	५.०२
५	अंबड	८४०७	२१०९०	२९४९७.००	१३८२४	१४३६५७	९.६२
६	घनसावंगी	७८८५	१६४८७	२४३७२.००	५९४०	१३३६७१	४.४४
७	परतूर	१३३७५	२१८८४	३५२५९.००	७६९०	१०१८७०	७.५५
८	मंठा	५२०६	१५१८०	२०३८६.००	१३८९७	९४६१५	१४.६९
	एकूण	४९८२७.००	११२२२५.००	१६२०५२.००	७२३६५.००	९३८४०२.२८	७.७१

आधार : जिल्हा अधिक्षक कृषी अधिकारी, जालना

तक्ता ५.१७
कूपनलिका, हातपंप व विद्युत पंपांविषयी माहिती

प्रकाशनाचे वर्ष : २०२५
संदर्भ वर्ष : २०२४-२५

जिल्हा : जालना

अ.क्र.	तालुका	चालू वर्षातील					वर्ष अखेर	
		एकूण कूपनलिकांची संख्या	त्यापैकी उच्चक्षमता कूपनलिकांची संख्या	यशस्वी कूपनलिकांची संख्या	बसविलेल्या हात पंपांची संख्या	बसविलेल्या विद्युत पंपांची संख्या	चालू असलेल्या हात पंपांची संख्या	चालू असलेल्या विद्युत पंपांची संख्या
(१)	(२)	(३)	(४)	(५)	(६)	(७)	(८)	(९)
१	भोकरदन	०	०	०	०	०	७१७	१४
२	जाफराबाद	०	०	०	०	०	४०५	५
३	जालना	०	०	०	०	०	९३३	३५
४	बदनापूर	०	०	०	०	०	६३१	१०
५	अंबड	०	०	०	०	०	१०२४	२८
६	घनसावंगी	०	०	०	०	०	९१९	३७
७	परतूर	०	०	०	०	०	६५८	३२
८	मंठा	०	०	०	०	०	५५५	२०
	एकूण	०	०	०	०	०	५८४२	१८१

आधार : उप अभियंता, यांत्रिकी विभाग, जिल्हा परिषद, जालना

तक्ता ५.१८
जिल्ह्यातील पाटबंधारे विषयक सुविधा (राज्यस्तर पाटबंधारे)

प्रकाशनाचे वर्ष : २०२५
संदर्भ वर्ष : २०२४-२५

जिल्हा : जालना

अ.क्र.	तालुका	विविध प्रकल्पांतर्गत लाभक्षेत्र व ओलित क्षेत्र					
		लघु पाटबंधारे प्रकल्प		मध्यम प्रकल्प		मोठे प्रकल्प	
		लाभक्षेत्र (हे.)	ओलितक्षेत्र (हे.)	लाभक्षेत्र (हे.)	ओलितक्षेत्र (हे.)	लाभक्षेत्र (हे.)	ओलितक्षेत्र (हे.)
(१)	(२)	(३)	(४)	(५)	(६)	(७)	(८)
१	भोकरदन	१७१४४	१६३९४	५७२५	१८३४.९०	उ.ना.	उ.ना.
२	जाफराबाद	११४७३	९९८३	३२३७	६०१.००	उ.ना.	उ.ना.
३	जालना	१५७९६	१३७४२	५३८१	११९५.६०	उ.ना.	उ.ना.
४	बदनापूर	१०१५७	९३२७	५७०८	४४५.००	उ.ना.	उ.ना.
५	अंबड	१७५२१	१४६२३	३४४०	२७१.१०	उ.ना.	उ.ना.
६	घनसावंगी	१३४८०	११२००	उ.ना.	उ.ना.	उ.ना.	उ.ना.
७	परतूर	८१२२	६०९३	उ.ना.	उ.ना.	५३९३३	१६००
८	मंठा	१५५२६	१३९२४	उ.ना.	उ.ना.	उ.ना.	उ.ना.
	एकूण	१०९२१९	९५२८४.६२	२३४९१	४३४७.६	५३९३३	१६००

टीप : कार्यकारी अभियंता, जालना लघुपाटबंधारे विभाग, जालना यांच्या कार्यक्षेत्रातील संपूर्ण सिंचन क्षमता निर्मित प्रकल्पांची आहे. या माहितीमध्ये अंशतः सिंचन क्षमता व पाणी साठवण झालेल्या प्रकल्पांची असून या मध्ये प्रगतीपथावरील योजनेचा समावेश नाही. (१) परतूर व मंठा - सदर उपसासिंचन योजना जालना पाटबंधारे विभाग, जालना यांना अद्याप हस्तांतरित नाहीत. (२) भोकरदन, जाफराबाद, जालना, बदनापूर, अंबड, घनसावंगी, परतूर, मंठा तालुक्याची माहिती सुधारित करून देण्यात येत आहे. गतवर्षी स्तंभ क्र.५ मध्ये मध्यम प्रकल्पांचे एकूण लाभक्षेत्र (GCA) कळविण्यात आले होते. त्यामध्ये दुरुस्ती करून मध्यम प्रकल्पांचे सिंचित लाभक्षेत्र (ICA) ची माहिती सुधारित करून देण्यात येत आहे. (३) मध्यम प्रकल्पांचे ओलितक्षेत्र (हे.) पाणी पाळी राबविण्यात न आल्यामुळे शून्य (०) दर्शविले आहे. (४) गतवर्षी तक्ता क्र. ५.१८ मध्ये मोठे प्रकल्पांचे एकूण मोठे लाभक्षेत्र (GCA) कळविण्यात आले होते. यावर्षी त्यामध्ये दुरुस्ती करून मोठे प्रकल्पांचे सिंचित लाभक्षेत्र (ICA) ची माहिती सुधारित करून देण्यात येत आहे. त्यामुळे, सदरील तक्त्याची माहिती गतवर्षीच्या माहितीसोबत जुळणार नाही.

आधार : कार्यकारी अभियंता, जालना पाटबंधारे विभाग, जालना, जिल्हा जलसंधारण अधिकारी, मुद व जलसंधारण विभाग, जालना, कार्यकारी अभियंता, जालना लघुपाटबंधारे विभाग, जालना, जिल्हा जलसंधारण अधिकारी, जिल्हा परिषद (ल.पा.), जालना

तक्ता ५.१९

जिल्ह्यातील लघुपाटबंधाऱ्यांच्या कामांविषयक माहिती

प्रकाशनाचे वर्ष : २०२५

संदर्भ वर्ष : २०२४-२५

जिल्हा : जालना

अ. क्र.	बाब	स्तर	भोकरदन	जाफराबाद	जालना	बदनापूर	अंबड	घनसावंगी	परतूर	मंठा	एकूण
१	संदर्भ वर्षात पूर्ण झालेल्या कामांची संख्या	जिल्हा परिषद	०	२	३८	६	१७	४०	९	२	११४
		"राज्य (स्था.स्त.)"	१२	१९	३९	१८	२५	१०	३	२१	१४७
		एकूण	१२	२१	७७	२४	४२	५०	१२	२३	२६१
२	संदर्भ वर्ष अखेर पूर्ण कामांची संख्या	जिल्हा परिषद	३३१	१७०	३७६	२६५	२७५	२७४	१५३	४८६	२३३०
		"राज्य (स्था.स्त.)"	४६०	३५५	४५०	३३६	३६५	३२२	२३०	४४४	२९६२
		एकूण	७९१	५२५	८२६	६०१	६४०	५९६	३८३	९३०	५२९२
३	संदर्भ वर्ष अखेर सुरू असलेल्या कामांची संख्या	जिल्हा परिषद	२	०	८	६	१३	०	६	४	३९
		"राज्य (स्था.स्त.)"	४६०	३५५	४५०	३३६	३६५	३२२	२३०	४४४	२९६२
		एकूण	४६२	३५५	४५८	३४२	३७८	३२२	२३६	४४८	३००१
४	सुरू असलेल्या कामांचे लाभक्षेत्र (हेक्टर)	जिल्हा परिषद	६६१४	३४३१	४६०१	३६३२	२७६४	२०५०	११६८	४७४४	२९००४
		"राज्य (स्था.स्त.)"	१००७४	७२६३	८३६२	६४०२	८५३७	५२६४	३५७९	७७५७	५७२३८
		एकूण	१६६८८	१०६९४	१२९६३	१००३४	११३०१	७३१४	४७४७	१२५०१	८६२४२
५	सुरू असलेल्या कामांखालील निव्वळ ओलित क्षेत्र (हेक्टर)	जिल्हा परिषद	६६१४	३४३१	४६०१	३६३२	२७६४	२०५०	११६८	४७४४	२९००४
		"राज्य (स्था.स्त.)"	१००७४	७२६३	८३६२	६४०२	८५३७	५२६४	३५७९	७७५७	५७२३८
		एकूण	१६६८८	१०६९४	१२९६३	१००३४	११३०१	७३१४	४७४७	१२५०१	८६२४२

आधार : जिल्हा जलसंधारण अधिकारी, मुद व जलसंधारण विभाग, जालना, कार्यकारी अभियंता, जालना पाटबंधारे विभाग, जालना, कार्यकारी अभियंता, जालना लघुपाटबंधारे विभाग, जालना, जिल्हा जलसंधारण अधिकारी, जिल्हा परिषद (ल.पा.), जालना.

तक्ता ५.२०

मोठे व मध्यम पाटबंधारे प्रकल्पांविषयी माहिती

प्रकाशनाचे वर्ष : २०२५

संदर्भ वर्ष : २०२४-२५

जिल्हा : जालना

अ. क्र.	बाब	प्रकल्प							
		१	२	३	४	५	६	७	८
१	प्रकल्पाचे प्रकार	मोठे प्रकल्प	मध्यम प्रकल्प	मध्यम प्रकल्प	मध्यम प्रकल्प	मध्यम प्रकल्प	मध्यम प्रकल्प	मध्यम प्रकल्प	मध्यम प्रकल्प
२	प्रकल्पाचे नाव	निम्न दुधना	जूई	अप्पर दुधना	गल्हाटी	जीवरेखा	कल्याण गिरजा	धामना	पीरकल्याण
३	प्रकल्प ज्या तालुक्यात आहे त्या तालुक्याचे नाव	परतूर	भोकरदन	बदनापूर	अंबड	जाफ्राबाद	जालना	भोकरदन	जालना
४	अ) काम पूर्ण झाल्याचे वर्ष	२००९	१९६०	१९६५	१९६४	१९६६	१९७२	१९७४	१९८५
५	ब) अपूर्ण असल्यास काम पूर्ण होण्याचे अपेक्षित वर्ष	ला.ना.	ला.ना.	ला.ना.	ला.ना.	ला.ना.	ला.ना.	ला.ना.	ला.ना.
६	क) प्रकल्पाचा अंदाजित खर्च (₹ लाख)	२३४१.७	--	८१.१	७७.९१	४१.६	६६.७	७१	७७.५
७	धरणाची उंची (मी)	२८.६०	१४.९५	१७.६८	१३.१०	१५.४६	१४.५०	१३.३७	१६.४९
८	अ) मंजूर झालेली	२८.६०	१४.९५	१७.६८	१३.१०	१५.४६	१४.५०	१३.३७	१६.४९
९	ब) पूर्ण झालेली	२८.६०	१४.९५	१७.६८	१३.१०	१५.४६	१४.५०	१३.३७	१६.४९
१०	कालवा	११७.००	१६.६५	८.००	१६.००	१८.००	१६.२८	१६.३०	९.८०
११	कालवा (उजवा/डावा)	उजवा/डावा	उजवा/डावा	उजवा/डावा	उजवा/डावा	उजवा/डावा	उजवा/डावा	उजवा/डावा	उजवा/डावा
१२	अ) मंजूर झालेली लांबी (किमी)	११७.००	१६.६५	८.००	१६.००	१८.००	१६.२८	१६.३०	९.८०
१३	ब) पूर्ण झालेली लांबी (किमी)	११७.००	१६.६५	८.००	१६.००	१८.००	१६.२८	१६.३०	९.८०
१४	कमाल क्षमता (द.ल.घ.मी.)	३४४.८०	६.०३	१५.३९	१६.३७	६.८८	११.१८	१०.७२	१५.३६
१५	मार्च अखेर प्रत्यक्ष साठा (द.ल.घ.मी.)	१०७.७९७	५.८१५	१.६४०	३.८१०	१.६८९	३.११०	२.३१०	०
१६	एकूण लाभक्षेत्र (हेक्टर)	५३९३३	३२९६	५७०८	३४४०	३२३७	१७९०	२४२९	३५९१
१७	लाभक्षेत्राखालील लागवडी लायक क्षेत्र (हेक्टर)	४५४३८	२६३६	५२८३	२८१४	२५८९	१७३८	१७८८	२६९३
१८	प्रकल्प पूर्ण झाल्यावर ओलिताखाली येणारे क्षेत्र (हेक्टर)	३४४३८	२१६३	३४०१	२२००	१२९९	१३५६	१७८८	२०२०
१९	संदर्भ वर्षा मधील ओलिताखाली असलेले क्षेत्र (हेक्टर)	१६००.००	१२०६.१०	४४५.००	२७१.१०	६०१.००	६६३.६०	६२८.८०	५३२.००
२०	पाण्याचा वापर (द.ल.घ.मी.)	११.०००	२.१८१	०.६५१	०.३९०	०.०४०	०.०२१	१.०००	०.२००
२१	अ) पिण्यासाठी	११.०००	२.१८१	०.६५१	०.३९०	०.०४०	०.०२१	१.०००	०.२००
२२	ब) शेतीसाठी	११.५०	२.७५	३.१६	३.९८	१.७२	१.८६	०.१६	०.००
२३	क) औद्योगिक वापरासाठी	०.०६	०	०	०	०	०	०	०
२४	ड) वीज निर्मितीसाठी	०	०	०	०	०	०	०	०
२५	इ) इतर बाबींसाठी	०	०	०	०	०	०	०	०
२६	पाणीपट्टी वसुली (₹ लाख)	३९.५५	२९.६३	१८.११	५.९९	३.९०	१.०६	१४.१२	२.१३
२७	एकूण थकबाकी (₹ लाख)	९३२.०९	१७.६७	३१.९२	५०.४९	३४.००	२७.७६	१०.९२	१४.७०
२८	पाणी वापर/ वाटप सहकारी संस्थांची संख्या	०	०	०	०	०	०	०	०

टीप : १) निम्न दुधना सदर पाणी वापर/ वाटप सहकारी संस्था पाटबंधारे विभाग, जालना यांना अद्याप हस्तांतरीत नाहीत. (२) प्रकल्पाचा अंदाजित खर्च हा मूळ बांधकामावर प्रकल्प पूर्ण होईपर्यंतचा खर्च होता. आज रोजी सर्व प्रकल्प पूर्ण झाले असल्याने सन २०२४-२५ मध्ये प्रकल्पावर खर्च करण्यात आलेला नाही.

आधार : कार्यकारी अभियंता, जालना लघुपाटबंधारे विभाग, जालना

तक्ता ५.२१

जिल्हयातील पाणलोट क्षेत्र विकास कार्यक्रमांतर्गत मृद व जलसंधारण कामांची प्रगती

प्रकाशनाचे वर्ष : २०२५

जिल्हा : जालना

संदर्भ वर्ष : २०२४-२५

अ.क्र.	तालुका	पाणलोट क्षेत्र विकास कार्यक्रमांतर्गत			संदर्भ वर्षात प्रत्यक्ष सुरू झालेली कामे		
		निवडलेली गावे (संख्या)	पाणलोटांची संख्या	पाणलोटांचे एकूण क्षेत्र (हे.)	गावांची संख्या	पाणलोटांची संख्या	पाणलोटांचे एकूण क्षेत्र (हे.)
(१)	(२)	(३)	(४)	(५)	(६)	(७)	(८)
१	भोकरदन	०	०	०	०	०	०
२	जाफराबाद	६	१	२५८८	६	१	२५८८
३	जालना	०	०	०	०	०	०
४	बदनापूर	०	०	०	०	०	०
५	अंबड	८	१	२६६७.९५	८	१	२६६७.९५
६	घनसावंगी	०	०	०	०	०	०
७	परतूर	०	०	०	०	०	०
८	मंठा	०	०	०	०	०	०
	एकूण	१४	२	५२५५.९५	१४	२	५२५५.९५

तक्ता ५.२१

जिल्हयातील पाणलोट क्षेत्र विकास कार्यक्रमांतर्गत मृद व जलसंधारण कामांची प्रगती

प्रकाशनाचे वर्ष : २०२५

जिल्हा : जालना

संदर्भ वर्ष : २०२४-२५

अ.क्र.	तालुका	संदर्भ वर्षात पूर्ण झालेले पाणलोट			
		पूर्ण झालेल्या पाणलोटांची संख्या	पूर्ण पाणलोटांचे क्षेत्र (हे.)	झालेला खर्च (₹ लाख)	विकसित झालेली गावे (संख्या)
(१)	(२)	(९)	(१०)	(११)	(१२)
१	भोकरदन	०	०	०	०
२	जाफराबाद	०	०	०	०
३	जालना	०	०	०	०
४	बदनापूर	०	०	०	०
५	अंबड	०	०	०	०
६	घनसावंगी	०	०	०	०
७	परतूर	०	०	०	०
८	मंठा	०	०	०	०
	एकूण	०	०	०	०

टीप : संदर्भ वर्षात पाणलोट पूर्ण झाले नाही. त्यामूळे, स्तंभ क्र.९ ते १२ ची माहिती निरंक आहे. सन २०२१-२२ या वर्षात जालना जिल्ह्यात एकूण ०२ पाणलोट मंजूर असून सदर पाणलोटाचा कालावधी २०२५-२६ पर्यंत आहे. सबब रकाना क्र. १२ मध्ये पूर्ण विकसित झालेली गावांची माहिती शून्य (०) किंवा निरंक आहे.

आधार : जिल्हा जलसंधारण अधिकारी, मृद व जलसंधारण विभाग, जालना

तक्ता ५.२२
जिल्ह्यातील जलयुक्त शिवार अभियानाबाबतची माहिती

प्रकाशनाचे वर्ष : २०२५
संदर्भ वर्ष : २०२४-२५

जिल्हा : जालना

अ.क्र.	तालुका	निवडलेली गावे (संख्या)	एकूण संकल्पित कामे (संख्या)	पूर्ण झालेली कामे (संख्या)	प्रगतीपथावर असलेली कामे (संख्या)	लोकसहभागाद्वारे पूर्ण केलेली कामे (संख्या)
(१)	(२)	(३)	(४)	(५)	(६)	(७)
१	भोकरदन	६	१८१	१२३	०	०
२	जाफराबाद	४	१४०	८४	०	०
३	जालना	६	४७०	१०९	०	०
४	बदनापूर	२	११८	४१	०	०
५	अंबड	५	३१९	१२४	०	०
६	घनसावंगी	७	३४३	१४५	०	०
७	परतूर	८	१४३०	२३५	०	०
८	मंठा	६	३९६	१७०	०	०
	एकूण	४४	३३९७	१०३१	०	०

तक्ता ५.२२
जिल्ह्यातील जलयुक्त शिवार अभियानाबाबतची माहिती

प्रकाशनाचे वर्ष : २०२५
संदर्भ वर्ष : २०२४-२५

जिल्हा : जालना

अ.क्र.	तालुका	लोकसहभागाद्वारे पूर्ण केलेल्या कामांचे मूल्य (₹ लाख)	निर्माण केलेला जलसाठा (००० घन मीटर)	१००% काम पूर्ण झालेली गावे (संख्या)	आराखडा - एकूण अंदाजपत्रकीय रक्कम (₹ लाख)	एकूण खर्च (₹ लाख)
(१)	(२)	(८)	(९)	(१०)	(११)	(१२)
१	भोकरदन	०	१३०	०	५२९.५५	४८.००
२	जाफराबाद	०	२१०	०	१९४.३५	४०.००
३	जालना	०	३००	०	१४७९.७०	३५.००
४	बदनापूर	०	३२०	०	२२४.७३	३०.००
५	अंबड	०	१६०	०	६७५.८४	४५.००
६	घनसावंगी	०	३३०	०	१३८२.०६	३०.००
७	परतूर	०	३५०	०	२२०६.२३	५०.००
८	मंठा	०	४६०	०	१०२२.१३	३३.००
	एकूण	०	२२६०	०	७७१४.५९	३११

टीप : (१) परतूर, भोकरदन, जालना या तालुक्यातील निवडलेल्या गावामध्ये आराखड्यानुसार सर्व कामे पूर्ण झाली नसल्यामुळे अंशतः जलसाठा निर्माण झाला आहे. त्यामुळे, १००% काम पूर्ण झालेली गावे संख्या निरंक दर्शविण्यात आली आहे. (२) आराखड्यातील एकूण कामांपैकी काही कामे अद्याप सुरु झालेली नसल्यामुळे स्तंभ क्र.४=५+६ असे जुळत नाही.

आधार : जिल्हा जलसंधारण अधिकारी, मृद व जलसंधारण विभाग, जालना

तक्ता ५.२३
जिल्ह्यातील एकूण वनक्षेत्र

प्रकाशनाचे वर्ष : २०२५
संदर्भ वर्ष : २०२४-२५

जिल्हा : जालना

अ.क्र.	विभाग	वनक्षेत्र (क्षेत्र चौ. कि. मी.)				
		राखीव	संरक्षित	अवर्गीकृत	एकूण	जिल्ह्याच्या वनक्षेत्राची एकूण भौगोलिक क्षेत्राशी टक्केवारी
(१)	(२)	(३)	(४)	(५)	(६)	(७)
१	वन विभाग	९७.५३	३.३०	१.६०	१०२.४२	१.३३
२	महसूल विभाग	-	-	-	०.००	०.००
३	महाराष्ट्र वन विकास महामंडळ	-	-	-	०.००	०.००
४	वनविभागाच्या अखत्यारित आणलेली खाजगी वनक्षेत्र	-	-	-	०.००	०.००
	एकूण	९७.५३	३.३०	१.६०	१०२.४२	१.३३

आधार : उप वनसंरक्षक, वन विभाग, छत्रपती संभाजीनगर.

तक्ता ५.२४
जिल्ह्यातील वनांचे वर्गीकरण

प्रकाशनाचे वर्ष : २०२५
संदर्भ वर्ष : २०२४-२५

जिल्हा : जालना

अ.क्र.	विभाग	वनक्षेत्र (क्षेत्र चौ. कि.मी.)				
		घनदाट	मध्यम	तुरळक	एकूण	जिल्ह्यातील घनदाट वनक्षेत्राची एकूण वनक्षेत्राशी टक्केवारी
(१)	(२)	(३)	(४)	(५)	(६)	(७)
१	वन विभाग	१.००	१६.००	८५.४३	१०२.४३	०.९८
२	महसूल विभाग	-	-	-	०.००	०.००
३	महाराष्ट्र वन विकास महामंडळ	-	-	-	०.००	०.००
४	वनविभागाच्या अखत्यारित आणलेली खाजगी वनक्षेत्र	-	-	-	०.००	०.००
	एकूण	१.००	१६.००	८५.४३	१०२.४३	०.९८

आधार : उप वनसंरक्षक, वन विभाग, छत्रपती संभाजीनगर.

तक्ता ५.२५

सामाजिक वनीकरण कार्यक्रमांतर्गत वृक्षरोपणाचे लक्ष्य व साध्य

प्रकाशनाचे वर्ष : २०२५

संदर्भ वर्ष : २०२४-२५

जिल्हा : जालना

अ.क्र.	तालुका	रस्त्याच्या दुतर्फा वृक्ष लागवड (कि.मी.)		रस्त्याच्या दुतर्फा वृक्ष लागवड संख्या		मोकळ्या जागेवरील वृक्षारोपण क्षेत्र (हेक्टर)	
		लक्ष्य	साध्य	लक्ष्य	साध्य	लक्ष्य	साध्य
(१)	(२)	(३)	(४)	(५)	(६)	(७)	(८)
१	भोकरदन	६	६	३०००	३०००	२.४	२.४
२	जाफराबाद	४	४	२०००	२०००	०.२	०.२
३	जालना	०	०	०	०	०	०
४	बदनापूर	०	०	०	०	०.५	०.५
५	अंबड	०	०	०	०	०.२	०.२
६	घनसावंगी	०	०	०	०	०.७	०.७
७	परतूर	०	०	०	०	१.५	१.५
८	मंठा	१४	१४	७०००	७०००	०	०
	एकूण	२४.००	२४.००	१२०००	१२०००	५.५०	५.५०

तक्ता ५.२५

सामाजिक वनीकरण कार्यक्रमांतर्गत वृक्षरोपणाचे लक्ष्य व साध्य

प्रकाशनाचे वर्ष : २०२५

संदर्भ वर्ष : २०२४-२५

जिल्हा : जालना

अ.क्र.	तालुका	मोकळ्या जागेवरील लागवड केलेल्या वृक्षांची संख्या		रस्त्याच्या दुतर्फा व मोकळ्या जागेवर एकूण लागवड केलेल्या वृक्षांची संख्या		जिल्हाच्या एकूण भौगोलिक क्षेत्राशी वृक्षारोपण क्षेत्राची टक्केवारी
		लक्ष्य	साध्य	लक्ष्य	साध्य	
(१)	(२)	(९)	(१०)	(११)	(१२)	(१३)
१	भोकरदन	७२०००	७२०००	७५०००	७५०००	०.००
२	जाफराबाद	६०००	६०००	८०००	८०००	०.००
३	जालना	०	०	०	०	०.००
४	बदनापूर	१५०००	१५०००	१५०००	१५०००	०.००
५	अंबड	६०००	६०००	६०००	६०००	०.००
६	घनसावंगी	२१०००	२१०००	२१०००	२१०००	०.००
७	परतूर	४५०००	४५०००	४५०००	४५०००	०.००
८	मंठा	०	०	७०००	७०००	०.००
	एकूण	१६५०००	१६५०००	१७७०००	१७७०००	०.००

आधार : उप संचालक, सामाजिक वनीकरण, जालना

तक्ता ५.२६

वन्यजीव व राष्ट्रीय उद्याने/ अभयारण्यांतर्गत प्रकल्पनिहाय क्षेत्र व खर्च

प्रकाशनाचे वर्ष : २०२५

संदर्भ वर्ष : २०२४-२५

जिल्हा : जालना

अ.क्र.	योजना	क्षेत्र (चौ.कि.मी)	खर्च (₹ लाखात)			मागील वर्षाच्या तुलनेत संदर्भ वर्षा मधील शेकडा बदल (टक्केवारी)
			२०२२-२३	२०२३-२४	२०२४-२५	
(१)	(२)	(३)	(४)	(५)	(६)	(७)
१	अ) वन्यजीव अभयारण्ये	०.००	०.००	०.००	०.००	०.००
२	ब) व्याघ्र प्रकल्प	०.००	०.००	०.००	०.००	०.००
३	क) राष्ट्रीय उद्याने / अभयारण्याचा विकास	०.००	०.००	०.००	०.००	०.००
४	ड) पक्षांसाठीचे अभयारण्य	०.००	०.००	०.००	०.००	०.००
५	इ) वनस्पतीशास्त्र विषयक उद्याने	०.००	०.००	०.००	०.००	०.००
६	फ) प्राणी उद्याने	०.००	०.००	०.००	०.००	०.००
७	ग) इतर जिल्ह्यांतर्गत प्रकल्प	०.००	०.००	०.००	०.००	०.००
	एकूण	०.००	०.००	०.००	०.००	०.००

टीप : जालना जिल्ह्यात वन्यजीव अभयारण्य व राष्ट्रीय उद्याने नसल्यामुळे माहिती निरंक आहे.

आधार : उप वनसंरक्षक, वन विभाग, छत्रपती संभाजीनगर.

तक्ता ५.२७

मुख्य व गौण वन उत्पादने व उत्पन्नाविषयक माहिती

प्रकाशनाचे वर्ष : २०२५

संदर्भ वर्ष : २०२४-२५

जिल्हा : जालना

अ. क्र.	बाब	एकूण उत्पादन	विक्री केलेले एकूण उत्पादन	एकूण विक्रीचे मूल्य (मागील शिलकी उत्पादन धरून) (₹ हजार)
(१)	(२)	(३)	(४)	(५)
(अ) मुख्य वन उत्पादने				
१	इमारती लाकूड (हजार घमी)	०.००	०.००	०.००
२	जळाऊ लाकूड (हजार घमी)	०.००	०.००	०.००
३	चंदन लाकूड (हजार घमी)	०.००	०.००	०.००
	एकूण - वन उत्पादने (१ ते ३)	०.००	०.००	०.००
४. गौण वन उत्पादने				
	अ) बांबू (संख्या) वासे	०.००	०.००	०.००
	ब) गवत इत्यादी (क्विंटल)	०.००	०.००	०.००
	क) विडी पाने (गोणी)	०.००	०.००	०.००
	ड) डिक (क्विंटल)	६.००	६.००	१४०.००
	इ) इतर	०.००	०.००	०.००
	१. आपटा पाने (क्विंटल)	०.००	०.००	०.००
	२. शिकेकाई (क्विंटल)	०.००	०.००	०.००
	३. मोहाची फुले (क्विंटल)	०.००	०.००	०.००
	४. काजू / फळे	०.००	०.००	०.००
	५. हिरडा / बेहडा (क्विंटल)	०.००	०.००	०.००
	६. खनिजे (ब्रास)*	०.००	०.००	०.००
	७. कारवी (क्विंटल)	०.००	०.००	०.००
	८. लाख (क्विंटल)	०.००	०.००	०.००
	९. चिंच (क्विंटल)	०.००	०.००	०.००
	१०. मध (क्विंटल)	०.००	०.००	०.००
	११. तमालपत्री (क्विंटल)	०.००	०.००	०.००
	१२. तेंदुपत्ता (क्विंटल)	०.००	०.००	०.००
	एकूण - वन उत्पादने (अ) (१ ते ४)	६.००	६.००	१४०.००
(ब) उत्पन्न				
१	परमिट फी	०.००	०.००	०.००
२	महसूल फी	०.००	०.००	०.००
३	पास फी	०.००	०.००	०.००
४	इतर फी	०.००	०.००	०.००
	एकूण उत्पन्न (ब) (१ ते ४)	०.००	०.००	०.००

आधार : उप वनसंरक्षक, वन विभाग, छत्रपती संभाजीनगर.

तक्ता ५.२८
संवर्गनिहाय कारखान्यांचा तपशील

प्रकाशनाचे वर्ष : २०२५
संदर्भ वर्ष : २०२४-२५

जिल्हा : जालना

अ.क्र.	तालुका	कारखान्यांचा संवर्ग (संख्या)				एकूण
		लाल (रेड)	नारंगी (ऑरेंज)	हिरवा (ग्रीन)	पांढरी (व्हाईट)	
(१)	(२)	(३)	(४)	(५)	(६)	(७)
१	भोकरदन	७	४२	५१	०	१००
२	जाफराबाद	३	२६	३६	३	६८
३	जालना	१४३	१७३	८०४	९	११२९
४	बदनापूर	११	४६	५३	२	११२
५	अंबड	१७	४२	७१	१	१३१
६	घनसावंगी	९	२६	४०	०	७५
७	परतूर	८	३७	७९	०	१२४
८	मंठा	४	२७	५५	०	८६
	एकूण	२०२	४१९	११८९	१५	१८२५

आधार : उप-प्रादेशिक अधिकारी, महाराष्ट्र प्रदूषण नियंत्रण मंडळ, जालना

६

उद्योग व सहकार

तक्ता ६.१
जिल्ह्यातील उद्योगांबाबतचा तपशील

प्रकाशनाचे वर्ष : २०२५
संदर्भ वर्ष : २०२४-२५

जिल्हा : जालना

अ. क्र.	तालुका	महाराष्ट्र औद्योगिक विकास महामंडळ				सहकारी औद्योगिक विकास मंडळाच्या क्षेत्राची संख्या			
		प्रकल्पांची संख्या	क्षेत्र (हेक्टर)	रोजगार संख्या (लाख)	गुंतवणूक (₹ कोटी)	प्रकल्पांची संख्या	क्षेत्र (हेक्टर)	रोजगार संख्या (लाख)	गुंतवणूक (₹ कोटी)
(१)	(२)	(३)	(४)	(५)	(६)	(७)	(८)	(९)	(१०)
१	भोकरदन	५७	७.३७	०.०२००	३.६०	०	०.००	०.००००	०
२	जाफराबाद	३२	९.८६	०.०३००	१.२५	०	०.००	०.००००	०
३	जालना	७३९	३७६.००	०.३५००	७८३.६०	०	०.००	०.००००	०
४	बदनापूर	०	०.००	०.००००	०.००	०	०.००	०.००००	०
५	अंबड	९४	५३.६०	०.०८००	३.३४	०	०.००	०.००००	०
६	घनसावंगी	०	०.००	०.००००	०.००	०	०.००	०.००००	०
७	परतूर	७७	३८.६०	०.०१००	६१.०६	०	०.००	०.००००	०
८	मंठा	०	०.००	०.००००	०.००	०	०.००	०.००००	०
	एकूण	९९९	४८५.४३	०.४९००	८५२.८५	०	०.००	०.००००	०

तक्ता ६.१
जिल्ह्यातील उद्योगांबाबतचा तपशील

प्रकाशनाचे वर्ष : २०२५
संदर्भ वर्ष : २०२४-२५

जिल्हा : जालना

अ. क्र.	तालुका	विशेष आर्थिक क्षेत्र				जिल्ह्यातील औद्योगिक गुंतवणूक - मोठे उद्योग			
		प्रकल्पांची संख्या	क्षेत्र (हेक्टर)	रोजगार संख्या (लाख)	गुंतवणूक (₹ कोटी)	प्रकल्पांची संख्या	क्षेत्र (हेक्टर)	रोजगार संख्या (लाख)	गुंतवणूक (₹ कोटी)
(१)	(२)	(११)	(१२)	(१३)	(१४)	(१५)	(१६)	(१७)	(१८)
१	भोकरदन	०	०.००	०.००००	०	०	०.००	०.००००	०.००
२	जाफराबाद	०	०.००	०.००००	०	०	०.००	०.००००	०.००
३	जालना	०	०.००	०.००००	०	२३	३५.६०	०.१७००	२१६५.८०
४	बदनापूर	०	०.००	०.००००	०	०	०.००	०.००००	०.००
५	अंबड	०	०.००	०.००००	०	०	०.००	०.००००	०.००
६	घनसावंगी	०	०.००	०.००००	०	०	०.००	०.००००	०.००
७	परतूर	०	०.००	०.००००	०	०	०.००	०.००००	०.००
८	मंठा	०	०.००	०.००००	०	०	०.००	०.००००	०.००
	एकूण	०	०.००	०.००००	०	२३	३५.६०	०.१७००	२१६५.८०

पुढे चालू. . .

तक्ता ६.१
जिल्ह्यातील उद्योगांबाबतचा तपशील

प्रकाशनाचे वर्ष : २०२५
संदर्भ वर्ष : २०२४-२५

जिल्हा : जालना

अ.क्र.	तालुका	विदेशी थेट गुंतवणूकअंतर्गत			
		प्रकल्पांची संख्या	क्षेत्र (हेक्टर)	रोजगार संख्या (लाख)	गुंतवणूक (₹ कोटी)
(१)	(२)	(१९)	(२०)	(२१)	(२२)
१	भोकरदन	०	०.००	०.००००	०.००
२	जाफराबाद	०	०.००	०.००००	०.००
३	जालना	०	०.००	०.००००	०.००
४	बदनापूर	०	०.००	०.००००	०.००
५	अंबड	०	०.००	०.००००	०.००
६	घनसावंगी	०	०.००	०.००००	०.००
७	परतूर	०	०.००	०.००००	०.००
८	मंठा	०	०.००	०.००००	०.००
	एकूण	०	०.००	०.००००	०.००

आधार : प्रादेशिक अधिकारी, महाराष्ट्र औद्योगिक विकास महामंडळ, जालना

तक्ता ६.१ (अ)
जिल्ह्यातील तालुकानिहाय उद्योग आधार असलेले सूक्ष्म, लघु व मध्यम उपक्रमांची माहिती

प्रकाशनाचे वर्ष : २०२५
संदर्भ वर्ष : २०२४-२५

जिल्हा : जालना

अ.क्र.	तालुका	उद्योग आधार असलेले सूक्ष्म, लघु व मध्यम उपक्रम (संख्या)	रोजगार संख्या	गुंतवणूक (₹ लाख)
(१)	(२)	(३)	(४)	(५)
१	भोकरदन	७७९२	३१०७५	७०५५२
२	जाफराबाद	६०२८	२३५५१	५३७१२
३	जालना	४०२२१	१५७६६७	३६१५७२
४	बदनापूर	५७७२	२२७९८	५१६२५
५	अंबड	६३०५	२४७७९	५६५२८
६	घनसावंगी	२१५०	८४९३	१९२८१
७	परतूर	५७७७	२२४९८	५१६१८
८	मंठा	६५१७	२६२६८	५८८४८
९	एकूण जिल्हा	८०५६२	३१७१२९	७२३७३६.००

आधार : महाव्यवस्थापक, जिल्हा उद्योग केंद्र, जालना.

तक्ता ६.२

जिल्हातील विविध यंत्रणाकडे उपलब्ध असलेल्या स्वयंरोजगाराच्या योजनांतर्गत लाभ दिलेल्या लाभधारकांची संख्या

प्रकाशनाचे वर्ष : २०२५

जिल्हा : जालना

संदर्भ वर्ष : २०२४-२५

अ.क्र.	तालुका	जिल्हा उद्योग केंद्र	अग्रणी बँक (मुद्रा योजनेतर्गत लाभ प्राप्त झालेल्या लाभधारकांची संख्या)	स्थानिक महामंडळे (जिल्हा खादी ग्रामोद्योग मंडळ)	विविध महामंडळे
(१)	(२)	(३)	(४)	(५)	(६)
१	भोकरदन	४०	६००४	१६	२६५
२	जाफराबाद	१७	१५०९	१०	१६६
३	जालना	१३१	७२५३७	२६	३२०
४	बदनापूर	२३	२०३५	७	१६३
५	अंबड	४२	८२७६	१७	२७८
६	घनसावंगी	२४	१५३५	७	२५२
७	परतूर	२८	९१२५	८	९०
८	मंठा	२०	१५५९	९	७५
	एकूण	३२५	१०२५८०	१००	१६०९

आधार : इतर मागास वर्ग विकास महामंडळ, जालना, अण्णासाहेब पाटील आर्थिक विकास मंडळ, जालना, वसंतराव नाईक विमुक्त जाती व भटक्या जमाती विकास महामंडळ, जालना, संत रोहिदास चर्मकार आणि चर्मोद्योग महामंडळ मर्यादीत, जालना, अण्णाभाऊ साठे महामंडळ, जालना, महाव्यवस्थापक, जिल्हा उद्योग केंद्र, जालना जिल्हा खादी ग्रामोद्योग मंडळ, जालना, अग्रणी बँक, जालना, महात्मा फुले विकास महामंडळ, जालना

तक्ता ६.३
कारखान्यातील कामगारांची दैनिक सरासरी संख्या

प्रकाशनाचे वर्ष : २०२५
संदर्भ वर्ष : २०२४-२५

जिल्हा : जालना

अ. क्र.	उद्योग गट		कारखाने संख्या			स्तंभ ६ मधील (कारखान्यातील) कामगार संख्या		काम केलेल्या श्रम दिनांची एकूण संख्या (हजारात)	प्रपत्र न पाठविणारे चालू कारखाने	
	विवरण	संकेतांक	नोंदणी झालेले	बंद	प्रपत्र पाठविणारे चालू	एकूण	पैकी स्त्रिया		संख्या	कामगार संख्या
(१)	(२)	(३)	(४)	(५)	(६)	(७)	(८)	(९)	(१०)	(११)
१	खाद्य उत्पादने, पेये व तंबाखूची उत्पादने.	१०,११,१२	३५	०	८	२३६६	४३	७०९.८	२७	१९३६
२	वस्त्रोद्योग (परिधान करण्याची वस्त्रे धरून)	१३, १४	७	०	३	४३५	०	१३०.५	४	२५६
३	लाकूड व लाकडाची उत्पादने.	१६	१५	०	५	२४	०	७.२	१०	३५
४	कागद, कागदाची उत्पादने, मुद्रण व प्रकाशन इ.	१७	२	०	०	०	०	०	२	२२१
५	कातडी कमावणे व चामड्याची उत्पादने.	१५	०	०	०	०	०	०	०	०
६	रसायने व रासायनिक उत्पादने.	२०	१५	०	२	९३	२	२७.९	१३	२५३
७	पेट्रोलियम, रबर, प्लास्टिक यांची उत्पादने.	२२	५	०	२	८८	११	२६.४	३	५४
८	अधातू खनिज उत्पादने.	२३	२	०	०	०	०	०	२	४५
९	मूलभूत धातू, धातूची उत्पादने.	२४	५१	०	१०	२८८३	६९	८६४.९	४१	५३४७
१०	यंत्रे व यंत्रसामग्री (परिवहन सामग्री वगळून)	२८	२	०	१	१३१०	६०	३९३	१	२१
११	परिवहन सामग्री.	३०	०	०	०	०	०	०	०	०
१२	इतर वस्तूनिर्माण उद्योग.	३२	०	०	०	०	०	०	०	०
१३	इतर (उपरोक्त उद्योग गट वगळता.)	१८,१९,२१,२५,२६, २७,२९,३१,३५,३६, ३८,४५,४६,४७, ५२,७२,८२,८४,९६	१०७	०	२२	१६०४	४९	४८१.२	८५	२९९९
	एकूण		२४१	०	५३	८८०३	२३४	२६४०.९	१८८	१११६७

आधार : औद्योगिक सुरक्षा व आरोग्य संचालनालय, मुंबई

तक्ता ६.४

कौशल्य विकास, रोजगार व उद्योजकता मार्गदर्शन केंद्राबाबतची सांख्यिकी

प्रकाशनाचे वर्ष : २०२५

संदर्भ वर्ष : २०२४-२५

जिल्हा : जालना

अ.क्र.	बाब		संख्या
(१)	(२)	(२)	(३)
१	जाहीर केलेल्या रिक्त जागा		१०१३६
२	रोजगार व स्वयंरोजगार मार्गदर्शक केंद्राचा उपयोग करणारे मालक		१६७४
३	मागील वर्ष अखेरीस पटावरील उमेदवार		१२४५५८
४	चालू वर्षात नवीन नोंदणी केलेले उमेदवार		२२३५३
५	वर्ष अखेरीस पटावरील उमेदवार		१४०९९८
६	नोकरी मिळालेले उमेदवार	अ) खाजगी क्षेत्र	५९१३
७		ब) सार्वजनिक क्षेत्र	०
८		क) एकूण	५९१३
९		अ) अनुसूचित जाती /अनुसूचित जमाती	०
१०		ब) इतर	५९१३
११		क) एकूण	५९१३
१२	प्रशिक्षण घेतलेले उमेदवार		१३४५
१३	कौशल्य विकास योजनेतर्गत प्रशिक्षण घेतलेले उमेदवार	अ) पैकी रोजगार मिळालेले	३३
१४		ब) पैकी स्वयंरोजगार सुरू केलेले	०
१५	रोजगार व स्वयंरोजगार मार्गदर्शक केंद्रातील व्यवसाय मार्गदर्शन केंद्र	१) वैयक्तिक मार्गदर्शन /व्यक्तिशः अथवा गटामध्ये सल्ला दिलेले	३४१९
१६		२)रोजगार व स्वयंरोजगार मार्गदर्शक केंद्रामध्ये घेण्यात आलेल्या गटांची चर्चा	९७५
१७		३) मार्गदर्शन केलेल्या अर्जदारांना नोकरी विषयी प्रशिक्षणासाठी दिलेल्यांची संख्या	६३२

टीप:सदर माहिती या विभागाचे www.rojgar.mahaswyam.gov.in या संकेतस्थळावरून देण्यात आली आहे.

आधार : सहायक संचालक, जिल्हा कौशल्य विकास, रोजगार व उद्योजकता मार्गदर्शन केंद्र, जालना

तक्ता ६.५

शासकीय कर्मचाऱ्यांचा सर्वकष माहितीकोष अंतर्गत शासकीय कर्मचाऱ्यांची संख्या (अस्थायी)

प्रकाशनाचे वर्ष : २०२५

संदर्भ वर्ष : २०२४-२५

जिल्हा : जालना

अ. क्र.	गट	मंजूर पदे (संख्या)	भरलेली पदे (संख्या)	पैकी स्त्रिया (संख्या)
(१)	(२)	(३)	(४)	(५)
१	अ	६६४	४१८	११३
२	ब	९७०	५५२	१०४
३	क	६९९६	५०५५	८३८
४	ड	१५४८	७२८	१५९
५	एकूण (अ ते ड)	१०१७८	६७५३	१२१४
६	* इतर वर्ग-इ कर्मचारी	४२५८	४२५८	३५६८

आधार : अर्थ व सांख्यिकी संचालनालय, मुंबई

तक्ता ६.६
निरनिराळ्या उद्योगांतील रोजगारांबाबतची माहिती

प्रकाशनाचे वर्ष : २०२५
संदर्भ वर्ष : २०२४-२५

जिल्हा : जालना

अ. क्र.	उद्योग गट		एकूण आस्थापनांची संख्या	माहिती देणाऱ्या आस्थापनांची संख्या	कर्मचारी संख्या			
	विवरण	संकेतांक			शासकीय	निम शासकीय	खाजगी	एकूण
(१)	(२)	(३)	(४)	(५)	(६)	(७)	(८)	(९)
१	कृषी	०	१३४	२०	२१४७	१३१७	९४८०	१२९४४
२	खाणकाम	१०	४८०	१८६	२६२	६७५	५२४७८	५३४१५
३	वस्तुनिर्माण	२० ते ३९	१५	०	०	३५०६	२२	३५२८
४	वीज निर्मिती, गॅस, पाणी व सांडपाणी सेवा	४० ते ४९	६	०	०	१२२८	४०	१२६८
५	बांधकाम	५०	५५	३	३८९१	७२२	७२२	५३३५
६	घाऊक व किरकोळ व्यापार व हॉटेल व्यवसाय	६० ते ६९	१०३	३२	१३८	१६७९	६५५७	८३७४
७	परिवहन, गोदामे आणि दळणवळण	७० ते ७५	४१	६	७४	२४९	२०९५	२४१८
८	वित्त पुरवठा, विमा स्थावर मालमत्ता आणि व्यापार विषयक सेवा	८० ते ८३	३४	५	२०	१३१	३८५३	४००४
९	सामूहिक, सामाजिक व व्यक्तिगत सेवा	९० ते ९९	४४९	६	२५९२१	६८३३	१२६	३२८८०
	जिल्हा एकूण		१३१७	२५८	३२४५३	१६३४०	७५३७३	१२४१६६

टीप : मुख्यमंत्री युवा कार्य प्रशिक्षण योजनेमुळे Employment नोंदणी करणाऱ्यांची संख्या वाढली असून मागील वर्षाची आकडेवारी व या वर्षाची या मध्ये तफावत दिसून येते.

आधार : सहायक संचालक, जिल्हा कौशल्य विकास, रोजगार व उद्योजकता मार्गदर्शन केंद्र, जालना

तक्ता ६.७
दुकाने, व्यापारी संस्था व त्यातील कामगारांबाबतची माहिती

प्रकाशनाचे वर्ष : २०२५
संदर्भ वर्ष : २०२४-२५

जिल्हा : जालना

अ. क्र.	तालुका	दुकाने		व्यापारी संस्था		हॉटेल व उपहार गृहे		चित्रपट गृहे		इतर संस्था (निवास योग्य पथीकाश्रम)		कामगार नसलेल्या संस्था	एकूण कामगार
		संख्या	कामगार	संख्या	कामगार	संख्या	कामगार	संख्या	कामगार	संख्या	कामगार		
(१)	(२)	(३)	(४)	(५)	(६)	(७)	(८)	(९)	(१०)	(११)	(१२)	(१३)	(१४)
१	भोकरदन	११९९	२९७	१०३	७२	१७०	२९२	१	६	३	१२	१७०२	६७९
२	जाफराबाद	३९१७	२२०८	६०८	५०२	२१२	११३	१	५	२	८	३१०८	२८३६
३	जालना	१२१३७	११७१९	३३०२	१५०४	२०५४	७९४	४	२७	१९	३९	७६१२	१४०८३
४	बदनापूर	९७३	४१६	११८	१०२	३१६	११९	०	०	४	६	२०००	६४३
५	अंबड	६३०२	४३१५	७०६	६०३	८०	२०	०	०	५	१३	६००३	४९५१
६	घनसावंगी	५०३	२०२	२००	८२	३०	२२	०	०	१	३	११४१	३०९
७	परतूर	५४०२	४९१८	५०६	३९२	४५	३८	०	०	२	६	७६६०	५३५४
८	मंठा	६८२	१०३	७०	६६	१८८	९४	०	०	३	७	७८२	२७०
	एकूण	३१११५	२४१७८	५६१३	३३२३	३०९५	१४९२	६	३८	३९	९४	३०००८	२९१२५

टीप : व्यापारी संस्था, हॉटेल व उपहारगृहे व कामगार नसलेल्या संस्था इ.बाबत संबंधित माहिती ही सुधारीत असून ती गतवर्षाच्या माहिती सोबत जुळणार नाही.

आधार : सरकारी कामगार अधिकारी, जालना

तक्ता ६.८
प्राथमिक कृषि सहकारी संस्थांचे कार्य

प्रकाशनाचे वर्ष : २०२५
संदर्भ वर्ष : २०२४-२५

जिल्हा : जालना

अ. क्र.	तालुका	संस्थांची संख्या	सभासद संख्या					भाग भांडवल (₹ हजारात)	स्तंभ ९ पैकी शासकीय भागभांडवल (₹ हजारात)
			अत्यल्प खातेदार	अल्प खातेदार	मोठे खातेदार	इतर सभासद	एकूण		
(१)	(२)	(३)	(४)	(५)	(६)	(७)	(८)	(९)	(१०)
१	भोकरदन	१०६	२६६१८	२५१२२	४८७३	०	५६६१३	४४०५८	०
२	जाफराबाद	६६	१९७२७	१२३१३	९८३०	८७१४	५०५८४	४०६८७४	०
३	जालना	६१	२३४३६	१०९४५	१४५०	३७०७	३९५३८	४०२९४	०
४	बदनापूर	५५	१४५०३	९७४२	५८३५	०	३००८०	४०८७.००	०
५	अंबड	७४	१७२११	२२०६५	११२०	०	४०३९६	११८३६०२	०
६	घनसावंगी	८३	१३५७२	१२४३४	२६४९४	८२७५	६०७७५	५१२३४	०
७	परतूर	५५	१२४४०	८२३५	३४७८	०	२४१५३	२२२००	०
८	मंठा	५५	१२३४२	१४९०५	७६५	९०३	२८९१५	१९५३२	०
.	एकूण	५५५	१३९८४९	११५७६१	५३८४५	२१५९९	३३१०५४	१७७१८८१.००	०.००

तक्ता ६.८
प्राथमिक कृषि सहकारी संस्थांचे कार्य

प्रकाशनाचे वर्ष : २०२५
संदर्भ वर्ष : २०२४-२५

जिल्हा : जालना

अ. क्र.	तालुका	राखीव आणि इतर निधी (₹ हजारात)	संस्थेने घेतलेली एकूण कर्जे (₹ हजारात)	खेळते भांडवल (₹ हजारात)	एकूण दिलेली कर्जे		येणे कर्ज	
					कर्जदार सभासद संख्या	कर्जाची रक्कम (₹ हजारात)	थकबाकीदार संख्या	रक्कम (₹ हजारात)
(१)	(२)	(११)	(१२)	(१३)	(१४)	(१५)	(१६)	(१७)
१	भोकरदन	२०७३८६	२६३८	३४८७	२२६००	२२३७१२.००	२१९००	२२६८४
२	जाफराबाद	२०८	९५६२	२९४७४	१६१२४	२०६२२६.००	५१२४	७७५२
३	जालना	८४१८०	३९९४१२	३५६९१४	७४०५	३३४२०७.००	५५४८	१९८५६३
४	बदनापूर	६२८८५	११०००	१३३५५३	४७७६	९३२००.००	६६६	९३२१४
५	अंबड	८११९६	२०६६०२	८९४४१	७१२२	१३३८७३.००	२३२९	५२८३
६	घनसावंगी	२०८२०	३८६९३८५	७३७२९	१७२१३	१६३७६८.००	३३७१	३८५८८
७	परतूर	४७१	३२९२७०	४५२७	५३०८	११०९७.००	१२५०	४१०००
८	मंठा	११२८	१७३८६५	२३९७३३	८८३७	१६३७९३.००	१०२६	२२३६४२
.	एकूण	४५८२७४.००	५००१७३४.००	९३०८५८.००	८९३८५	१३२९८७६.००	४१२१४	६३०७२६.००

पुढे चालू. . .

तक्ता ६.८
प्राथमिक कृषि सहकारी संस्थांचे कार्य

प्रकाशनाचे वर्ष : २०२५
संदर्भ वर्ष : २०२४-२५

जिल्हा : जालना

अ.क्र.	तालुका	एकण कर्जाची थकबाकी		३ वर्षांपेक्षा अधिक वर्षे कर्जाची थकबाकी	
		थकबाकीदार संख्या	रक्कम (₹ हजारात)	थकबाकीदार संख्या	रक्कम (₹ हजारात)
(१)	(२)	(१८)	(१९)	(२०)	(२१)
१	भोकरदन	१७४०	२२६८४	८५०	१७०००
२	जाफराबाद	५१२४	७७५२२	१०४	४९०६
३	जालना	५५४८	१९८५६३	५५४८	१९८५६३
४	बदनापूर	६६६	१०४४०	१५२	४६१०९
५	अंबड	२२९६	५२८२३	६३०	१०५२४
६	घनसावंगी	५६२९	९७८८९	२१२९	४१७००
७	परतूर	२५१२	४५८००	१३५०	२९३१०
८	मंठा	७८५	७७४२	५६३	५६३१
.	एकूण	२४३००	५१३४६३.००	११३२६	३५३७४३.००

टीप : सन २०२४-२५ ची माहिती सुधारित करून दिल्यामुळे मागील वर्षांच्या माहितीशी जुळणार नाही.

आधार : जिल्हा उप निबंधक, सहकारी संस्था, जालना

तक्ता ६.९
प्राथमिक कृषि पतपुरवठा संस्थांचा तपशील

जिल्हा : जालना

प्रकाशनाचे वर्ष : २०२५
संदर्भ वर्ष : २०२४-२५
(₹ लाख)

अ.क्र (१)	तपशील (२)	२०२३-२४ (३)	२०२४-२५ (४)	शेकडा बदल (५)
१	संस्था (संख्या)	५५५	५५५	०.००
२	सभासद(संख्या)	३१०५८१	३३१०५४	६.५९
३	खेळते भांडवल	८९२५.५९	९३०८.५८	४.२९
४	स्वनिधी	३४३५.१५	३४५६.५०	०.६२
५	भाग भांडवल	१५२६४.५२	१७७१८.८१	१६.०८
६	त्यापैकी, राज्य शासनाचे (₹ लाख)	०.००	०.००	०.००
७	कर्जदार सभासद (संख्या)	९०४५३	८९३८५	-१.१८
८	त्यापैकी, १) अत्यल्प भूधारक (१ हेक्टर पर्यंत)	४७२७३	४९१२९	३.९३
९	२) अल्पभूधारक (१ ते २ हेक्टर)	२९३१२	३१०२०	५.८३
१०	कर्ज वाटप	१५९९३.११	१३२९८.७६	-१६.८५
११	येणे कर्ज	९०००.३७	६३०७.२६	-२९.९२
१२	कर्ज वसुली	६४८२.००	७८३४.७०	२०.८७
१३	थकीत कर्ज	५०४१.४७	५१३४.६३	१.८५
१४	तोट्यातील संस्था (संख्या)	५१	४८	-५.८८
१५	तोटा	२१२.२३	२६७.१८	२५.८९
१६	वसुली पात्र रकमेशी थकीत कर्जाची टक्केवारी	५६.०१	८१.४१	४५.३५

आधार : जिल्हा उप निबंधक, सहकारी संस्था, जालना

तक्ता ६.१०

जिल्ह्यातील साखर कारखाने विषयक माहिती

प्रकाशनाचे वर्ष : २०२५

संदर्भ वर्ष : २०२४-२५

जिल्हा : जालना

अ. क्र.	तालुका	साखर कारखान्यांची संख्या	कामगार (संख्या)		गळीत क्षमता मे.टन (प्रति दिवस)	प्रत्यक्ष गाळप (मे. टन)	साखरेचे उत्पादन (मे.टन)	इतर उत्पादने			
			नियमित	हंगामी				इथेनॉल (हजार लि.)	पेपर (मे. टन)	स्पिरीट/ मद्यार्क (हजार लि.)	वीज (कि. वॅट)
(१)	(२)	(३)	(४)	(५)	(६)	(७)	(८)	(९)	(१०)	(११)	(१२)
१	भोकरदन	१	४७	५	२५००	०	०	०	०	०	०
२	जाफराबाद	०	०	०	०	०	०	०	०	०	०
३	जालना	०	०	०	०	०	०	०	०	०	०
४	बदनापूर	०	०	०	०	०	०	०	०	०	०
५	अंबड	१	५८६	२०६	७५००	८२०८५५	५३९५३	३५१४९	०	०	४७५९१०००
६	घनसावंगी	३	४६४	३२६	५०००	८८५१४२	८३४७५	१४०१५	०	०	३७९९९६९५
७	परतूर	२	२८२	१३६	४५००	४६२५६०	४६६९५	०	०	०	२६५३३९००
८	मंठा	०	०	०	०	०	०	०	०	०	०
	एकूण	७	१३७९	६७३	१९५००	२१६८५५७.३१	१८४१२२.६	४९१६४	०	०	११२१२४५९५

टीप : (१) परतूर तालुक्यातील १ कारखाना अवसायानात असून विक्री झालेला आहे. (२) घनसावंगी तालुक्यातील १ कारखाना विनोदित आहे. (३) भोकरदन तालुक्यातील कारखान्याचा हंगाम बंद असल्याने प्रत्यक्ष गाळप व इतर उत्पादन निरंक आहे. (४) जालना येथील कारखाना अवसायानात असून बंद आहे.

आधार : प्रादेशिक सहसंचालक (साखर), छत्रपती संभाजीनगर.

तक्ता ६.११
विविध प्रकारच्या सहकारी संस्थांचा तपशील

प्रकाशनाचे वर्ष : २०२५
संदर्भ वर्ष : २०२४-२५

जिल्हा : जालना

अ.क्र.	सहकारी संस्थेचा प्रकार	संस्था (संख्या)	सभासद संख्या (हजार)	खेळते भांडवल (₹ लाख)	स्थूल कर्ज (₹ लाख)	नफ्यातील संस्था (संख्या)	तोट्यातील संस्था (संख्या)	ना-नफा, ना-तोटा झालेल्या संस्था (संख्या)
(१)	(२)	(३)	(४)	(५)	(६)	(७)	(८)	(९)
१	१. कृषि पतसंस्था (एकूण)	६८४.००	३५९.५१	८३०००.२७	३१३९२८.१३	५२१.००	६३.००	१००.००
२	१.१ जिल्हा मध्यवर्ती सहकारी बँका	१	१.५०	७३४९९.८०	२४९२२.००	१	०	०
३	१.२ प्राथमिक कृषी सहकारी संस्था	५५४	३२५.८७	७०९५.६०	२८६८२५.८३	५०७	४७	०
४	१.३ शेतकरी सेवा संस्था	१	५.१८	२२१२.९८	२०१८.१	०	१	०
५	१.४ लॅम्पस सहकारी संस्था (आदिवासी सहकारी संस्था)	०	०	०	०	०	०	०
६	१.५ धान्य बँका	१००	४.३८	८.६४	०	०	०	१००
७	१.६ इतर	२८	२२.५८	१८३.२५	१६२.२	१३	१५	०
८	२. बिगर - कृषी पतसंस्था (एकूण)	२८०.००	२९६.३७	३२५८६२७.९१	१७८९११२.०६	१७४.००	७५.००	०.००
९	२.१ नागरी बँका	५	७३.७३	७८९७६.१२	४६३३९.८४	५	०	०
१०	२.२ नागरी पतसंस्था	१६७	१७४.९४	२५२३४७०.५५	१०६७६०७.२३	१०२	६५	०
११	२.३ कर्मचारी पतसंस्था	६८	३२.६१	६५५१८९.४५	६७४८७७.३२	५४	४	०
१२	२.४ इतर बिगर-कृषी पतसंस्था	४०	१५.०९	९९१.७९	२८७.६७	१३	६	०
१३	३. पणन संस्था (एकूण)	८.००	१४.१९	२८८.२८	०.००	२.००	६.००	०.००
१४	३.१ जिल्हा पणन संस्था	१.००	०.१७	०.२१	०.००	०.००	१.००	०.००
१५	३.१.१ सर्वसाधारण उद्देशीय	१	०.१७	०.२१	०	०	१	०
१६	३.१.२ विशेष उद्देशीय	०	०	०	०	०	०	०
१७	३.२ प्राथमिक पणन संस्था	७.००	१४.०२	२८८.०७	०.००	२.००	५.००	०.००
१८	३.२.१ सर्वसामान्य तालुका खरेदी विक्री संघ	७	१४.०२	२८८.०७	०	२	५	०
१९	३.२.२ विशेष पणन संस्था	०	०	०	०	०	०	०
२०	३.३ इतर पणन संस्था	०	०	०	०	०	०	०
२१	४. एकूण उत्पादक सहकारी संस्था	४०२.००	४२.०४	३६९८.४१	३८५४.०३	१९४.००	२०६.००	२.००
२२	४.१ साखर कारखाने	७	३.८४	०.००	०.००	२.००	५.००	०.००
२३	४.२ इतर शेती प्रक्रिया संस्था	६२	५.०४	८१७.८	१६.१	१९	४२	१
२४	४.३ विणकर संस्था	०	०.००	०	०	०	०	०
२५	४.४ विणकर संस्था (हातमाग)	०	०.००	०	०	०	०	०
२६	४.५ औद्योगिक वसाहती (संस्था)	१३	०.९२	६८.७२	०	२	११	०
२७	४.६ इतर औद्योगिक संस्था	६७	४.२०	२५९६.५४	१४.८१	७	६०	०
२८	४.७ दुग्ध व्यवसाय संस्था	९२	४.६९	७.१	०	६८	२४	०
२९	४.८ मत्स्यव्यवसाय संस्था	८६	३.३३	१२४.१२	०	५३	३३	०
३०	४.९ सहकारी सूत गिरण्या	३	१७.९३	७१.०७	३८२३.१२	२	१	०
३१	४.१० उपसा जलसिंचन संस्था	३	०.२०	०.७१	०	०	२	१

अ.क्र.	सहकारी संस्थेचा प्रकार	संस्था (संख्या)	सभासद संख्या (हजार)	खेळते भांडवल (₹ लाख)	स्थुल कर्ज (₹ लाख)	नफ्यातील संस्था (संख्या)	तोट्यातील संस्था (संख्या)	ना-नफा, ना-तोटा झालेल्या संस्था (संख्या)
(१)	(२)	(३)	(४)	(५)	(६)	(७)	(८)	(९)
३२	४.११ इतर उत्पादक संस्था	६९	१.८९	१२.३५	०	४१	२८	०
३३	५. सामाजिक सेवा व इतर सहकारी संस्था (एकूण)	७१०.००	१२८.४४	६६७६.००	४३२.३४	२२९.००	४४१.००	४०.००
३४	५.१ ग्राहक भांडारे	२३	६८.०३	८८.७८	३६.६	१६	५	२
३५	५.२ गृहनिर्माण संस्था	७८	२.८१	५७८.१३	१६.२३	१५	६३	०
३६	५.३ कामगार कंत्राटदार संस्था	२४५	५.४७	१२९६.८४	७७.३९	७३	१६६	६
३७	५.४ इतर सहकारी संस्था	३६४	५२.१३	४७१२.२५	३०२.१२	१२५	२०७	३२
	एकूण संस्था	२०८४.००	८४०.५५	३३५२२९०.८७	२१०७३२६.५६	११२०.००	७९१.००	१४२.००

टीप : बाब क्र. १.२ प्राथमिक कृषी सहकारी संस्था व १.३ शेतकरी सेवा संस्था यांची एकत्रित माहिती तक्ता क्र. ६.८ मध्ये देण्यात आली आहे.

आधार : जिल्हा उप निबंधक, सहकारी संस्था, जालना, जिल्हा दुग्धव्यवसाय विकास अधिकारी, जालना

तक्ता ६.१२
सहकारी संस्थांची लेखापरीक्षण वर्गाप्रमाणे संख्या

प्रकाशनाचे वर्ष : २०२५
संदर्भ वर्ष : २०२४-२५

जिल्हा : जालना

अ.क्र.	तालुका	लेखापरीक्षण वर्गाप्रमाणे सहकारी संस्था				वर्गीकरण न केलेल्या संस्था	लेखापरीक्षण न झालेल्या संस्था	एकूण सहकारी संस्था
		अ	ब	क	ड			
(१)	(२)	(३)	(४)	(५)	(६)	(७)	(८)	(९)
१	भोकरदन	२०	५९	९४	०	७	४९	२२९
२	जाफराबाद	८	२७	७५	०	२	१५	१२७
३	जालना	४२	५२	८५	०	०	१९	१९८
४	बदनापूर	२	१५	५५	०	२	१६	९०
५	अंबड	१७	३६	८१	०	४	१९	१५७
६	घनसावंगी	५	३३	९७	०	४	३	१४२
७	परतूर	१८	११	५९	०	१	१७	१०६
८	मंठा	७	२४	६०	०	१	२०	११२
	एकूण	११९	२५७	६०६	०	२१	१५८	११६१

आधार : जिल्हा विशेष लेखापरीक्षक, सहकारी संस्था वर्ग- १, जालना

तक्ता ६.१३
जिल्हा कार्यक्षेत्र असलेल्या सहकारी बँकाचे कार्य

जिल्हा : जालना

प्रकाशनाचे वर्ष : २०२५
संदर्भ वर्ष : २०२४-२५
(₹ हजार)

अ. क्र.	बाब	जिल्हा मध्यवर्ती सहकारी बँक लि.	राज्य कृषी व ग्रामीण विकास बँक
(१)	(२)	(३)	(४)
१	बँक शाखा (संख्या)	६५	५
२	सभासद (संख्या)		
	२.१ संस्था सभासद	१४९९	७
	२.२ वैयक्तिक सभासद	१	२९१८
३	भाग भांडवल	४७०२७६	१५०८९.२३
४	राखीव व इतर निधी	२२८०५३	३५५८६३.५४
५	ठेवी	५८८४७८५	०
६	खेळते भांडवल	८४९७९१६	४०२५४५.५८
७	अल्प मुदतीची कर्जे वाटप		
	७.१ रोख पत	२३१८२५२	०
	७.२ वटविलेली बिले	३९६०५	०
	७.३ एकूण (७.१+७.२)	२३५७८५७.००	०.००
	७.४ पैकी कृषि कर्जे	१५२८३७४	०.००
८	मध्यम मुदतीची कर्जे वाटप	५४००	०.००
९	दीर्घ मुदतीची कर्जे	०.००	०.००
१०	येणे कर्जे		
	१०.१ अल्प मुदतीची कर्जे	३४५२७०८.००	०.००
	१०.२ मध्यम मुदतीची कर्जे	२१९६४	०.००
	१०.३ दीर्घ मुदतीची कर्जे	८८५९३.००	१३७९५५.४७
११	थकलेले कर्जे		
	११.१ अल्प मुदतीची कर्जे	१३१९५८१.००	०.००
	११.२ मध्यम मुदतीची कर्जे	१५३६१	०.००
	११.३ दीर्घ मुदतीची कर्जे	८४८३२	१३७९५५.४७

आधार : जिल्हा मध्यवर्ती सहकारी बँक, जालना, जिल्हा विशेष लेखापरीक्षक, सहकारी संस्था वर्ग- १, जालना

तक्ता ६.१४
बिगर-कृषी सहकारी पतसंस्थांचे कार्य

जिल्हा : जालना

प्रकाशनाचे वर्ष : २०२५
संदर्भ वर्ष : २०२४-२५
(₹ हजार)

अ. क्र.	बाब	संस्था प्रकार				
		प्राथमिक सहकारी बँका		इतर बिगर - कृषी पतसंस्था		
		नागरी बँका	कर्मचारी पतपेढी आणि इतर (सेवक बँक)	नागरी पतसंस्था	कर्मचारी पतपेढी	इतर
(१)	(२)	(३)	(४)	(५)	(६)	(७)
१	संस्था संख्या	५	०	१६७	६८	२८
२	सभासद संख्या	७३७२५	०	१७४९४०	३२६१४	२२५८०
३	भाग भांडवल	३०१२०९.५०	०	१८२०३७४०.५०	२८७८१५३५.३०	७८१७१.३७
४	राखीव व इतर निधी	७९५०१९.४०	०	१९३५२४०.६०	५८३१७००.३४	२३५४६.४२
५	ठेवी	७९३५२३.१६	०	१५७८८७४८०.२०	१०१८८०४.७६	४२८५४.१५
६	खेळते भांडवल	७८९७६१२.१८	०	२५२३४७०५४.८४	६५५१८९४४.८६	१८३२५.४५
७	कर्जे					
	७.१ दिलेली कर्जे	४४७८३७९.०२	०	१२७८५२८२०.५०	६४४५७७४५.३०	३९४०५.२
	७.१ दिलेली कर्जे	३०२९२२४.२०	०	७०८५१५०६.२०	४५५६६९१९.५३	२७२४०.५
	७.३ येणे कर्जे	४४२१२७४.५६	०	३४५८९६२४.५७	२९७६४८९१.२३	१९६४५.३८
	७.४ थकित कर्जे	२५३६१२.५९	०	१२५८३३९२.५८	२७१२९४३.२८	५९६५.५७

आधार : जिल्हा उप निबंधक, सहकारी संस्था, जालना

तक्ता ६.१५

परवानाधारक सावकारांची संख्या आणि त्यांनी दिलेली कर्जे

प्रकाशनाचे वर्ष : २०२५
संदर्भ वर्ष : २०२४-२५
(₹ हजार)

जिल्हा : जालना

अ.क्र.	तालुका	परवानाधारक सावकारांची संख्या	व्यापाऱ्यांना दिलेली कर्जे	इतरांना दिलेली कर्जे	एकूण (४+५)
(१)	(२)	(३)	(४)	(५)	(६)
१	भोकरदन	४	५८०	०	५८०
२	जाफराबाद	२	६०८	०	६०८
३	जालना	५९	१२४४६	०	१२४४६
४	बदनापूर	७	३३९१	०	३३९१
५	अंबड	४	४८८	०	४८८
६	घनसावंगी	१०	३८१२	०	३८१२
७	परतूर	९	३१८९	०	३१८९
८	मंठा	०	०	०	०
	एकूण	९५	२४५१४	०	२४५१४

आधार : जिल्हा उप निबंधक, सहकारी संस्था, जालना

तक्ता ६.१६

जिल्हा आणि प्राथमिक पणन संस्थांचे कार्य

प्रकाशनाचे वर्ष : २०२५
संदर्भ वर्ष : २०२४-२५
(₹ हजार)

जिल्हा : जालना

अ.क्र.	तालुका	संस्था संख्या	सभासद संख्या	खेळते भांडवल	खरेदीची किंमत			विक्रीची किंमत			उपभोग्य वस्तूंची एकूण विक्री
					कृषी उत्पादन	शेतीच्या गरजेच्या वस्तू	उपभोगाच्या वस्तू	मालक म्हणून	अडत्या म्हणून	एकूण	
(१)	(२)	(३)	(४)	(५)	(६)	(७)	(८)	(९)	(१०)	(११)	(१२)
१	भोकरदन	२	३४३०	१०६.००	०	०	०	०	०	०	०
२	जाफराबाद	१	२५०८	१६०१२.००	०	०	०	०	०	०	०
३	जालना	२	१२९५	५८४६.००	०	०	०	०	०	०	०
४	बदनापूर	२	४२३	९७.२३	०	०	०	०	०	०	०
५	अंबड	१	६५३५	६७६७.००	०	०	०	०	०	०	०
६	घनसावंगी	०	०	०.००	०	०	०	०	०	०	०
७	परतूर	०	०	०.००	०	०	०	०	०	०	०
८	मंठा	०	०	०.००	०	०	०	०	०	०	०
	एकूण	८	१४१९१	२८८२८.२३	०	०	०	०	०	०	०

टीप : जिल्हा आणि प्राथमिक पणन संस्थांमध्ये खरेदी व विक्री होत नसल्याने स्तंभ क्र.६ ते स्तंभ क्र.१२ मध्ये माहिती निरंक आहे.

आधार : जिल्हा उप निबंधक, सहकारी संस्था, जालना

तक्ता ६.१७

नियंत्रित बाजारपेठातील कृषी मालांची वार्षिक आवक

प्रकाशनाचे वर्ष : २०२५

संदर्भ वर्ष : २०२४-२५

(₹ हजार)

जिल्हा : जालना

अ. क्र.	तालुका	कृषी उत्पन्न बाजार समित्यांची संख्या	उप बाजारपेठांची संख्या	भात		तांदूळ		नागली		मूग	
				आवक (टन)	मूल्य	आवक (टन)	मूल्य	आवक (टन)	मूल्य	आवक (टन)	मूल्य
१	२	३	४	५	६	७	८	९	१०	११	१२
१	भोकरदन	१	४	०	०	०	०	०	०	५.००	३५०.००
२	जाफराबाद	१	३	०	०	०	०	०	०	०.००	०.००
३	जालना	१	३	०	०	०	०	०	०	११३२.००	८१३१५.६९
४	बदनापूर	१	१	०	०	०	०	०	०	०.००	०.००
५	अंबड	१	३	०	०	०	०	०	०	३.८६	२७६४.८१
६	घनसावंगी	१	५	०	०	०	०	०	०	७४.००	५१०६.००
७	परतूर	१	२	०	०	०	०	०	०	६.२०	४३२.४७
८	मंठा	१	१	०	०	०	०	०	०	२०.५०	१२६६.४९
	एकूण	८	२२	०	०	०	०	०	०	१२४१.५६	९१२३५.४६

तक्ता ६.१७

नियंत्रित बाजारपेठातील कृषी मालांची वार्षिक आवक

प्रकाशनाचे वर्ष : २०२५

संदर्भ वर्ष : २०२४-२५

(₹ हजार)

जिल्हा : जालना

अ. क्र.	तालुका	कुलीथ		कांदा		उडीद		गहू		बाजरी	
		आवक (टन)	मूल्य	आवक (टन)	मूल्य	आवक (टन)	मूल्य	आवक (टन)	मूल्य	आवक (टन)	मूल्य
१	२	१३	१४	१५	१६	१७	१८	१९	२०	२१	२२
१	भोकरदन	०.००	०.००	०.००	०.००	५६०.००	२९१२०.००	२५७०.५०	६४२६२.५०	८०.९०	१७७९.८०
२	जाफराबाद	०.००	०.००	०.००	०.००	०.००	०.००	७६.५०	१८९६.५०	०.००	०.००
३	जालना	०.४०	२०.००	४४०३.५०	४१७०७.५५	६९८.३०	४७७१८.८१	११५४१.९०	३०७८१३.८१	७७७४.८०	१९३२६४.७४
४	बदनापूर	०.००	०.००	०.००	०.००	०.००	०.००	०.००	०.००	०.००	०.००
५	अंबड	०.००	०.००	०.००	०.००	०.००	०.००	१०४.९०	२५९०७.९२	४२.९६	१०८४५.५३
६	घनसावंगी	०.००	०.००	०.००	०.००	०.००	०.००	०.०५	१३७७.००	१.६०	४४०.००
७	परतूर	०.००	०.००	०.००	०.००	०.००	०.००	१२१.००	३००६.८५	०.००	०.००
८	मंठा	०.००	०.००	०.००	०.००	१३.३०	५२६.१५	१११.००	२९१२.६४	६.३०	१३७.४७
	एकूण	०.४	२०	४४०३.५	४१७०७.५५	१२७१.६	७७३६४.९६	१४५२५.८५	४०७१७७.२२	७९०६.५६	२०६४६७.५३

पुढे चालू. . .

तक्ता ६.१७

नियंत्रित बाजारपेठातील कृषी मालांची वार्षिक आवक

जिल्हा : जालना

संदर्भ वर्ष : २०२४-२५

(₹ हजार)

अ.क्र.	तालुका	ज्वारी		तूर		सोयाबीन		मका	
		आवक (टन)	मूल्य	आवक (टन)	मूल्य	आवक (टन)	मूल्य	आवक (टन)	मूल्य
१	२	२३	२४	२५	२६	२७	२८	२९	३०
१	भोकरदन	१०.५०	२१५.२५	५०.६०	३३९०.२०	२०२२.००	८३९१३.००	९२९६.२०	१९५५२२१.४५
२	जाफराबाद	१६.५०	३३०.००	३७.५०	२४९७.५०	२०३२.४०	११४९१९.७९	२६८५.६०	५४१४१.९०
३	जालना	५००१७.९०	१२५६५३९.४२	३८८३०.८०	३००७१५२.५०	१३०२६४.६०	५४७०६५९.२३	२३६४४.१०	४५०९७८.४७
४	बदनापूर	०.००	०.००	०.००	०.००	०.००	०.००	०.००	०.००
५	अंबड	१२७.१०	२८७४०.६३	३३.३८	९४४६८.५७	२१.८२	७६०९२.१८	३.१२	७०४.३०
६	घनसावंगी	१.४०	४७२.५०	२८०.९०	२६६८५.५०	६३०.५०	२५८५०.५०	०.००	०.००
७	परतूर	४२६.६०	८८०४.६१	३५६.१०	२७२३७.२७	९९६.५०	६७९६७.०५	०.००	०.००
८	मंठा	१२६.८०	२६६२.८०	१२२.००	९५७७.००	२३१.८०	९५०३.८०	०.००	०.००
	एकूण	५०७२६.८	१२९७७६५.२०	३९७११.२८	३१७१००८.५५	१३६१९९.६२	५८४८९०५.५४	३५६२९.०२	२४६१०४६.१२

आधार : सर्व कृषी उत्पन्न बाजार समिती, जिल्हा जालना

तक्ता ६.१८

निवडक कृषि मालाच्या त्रैमासिक सरासरी घाऊक किंमती

प्रकाशनाचे वर्ष : २०२५

संदर्भ वर्ष : २०२४-२५

जिल्हा : जालना

अ.क्र	कृषि मालाचे नांव	कृषि मालाचा वाण	त्रैमासिक सरासरी घाऊक किंमती (प्रति क्विंटल मूल्य ₹)							
			एप्रिल-जून	मागील वर्षीच्या तुलनेत शोकडा वाढ / घट (टक्केवारी)	जुलै-सप्टेंबर	मागील वर्षीच्या तुलनेत शोकडा वाढ / घट (टक्केवारी)	ऑक्टोबर-डिसेंबर	मागील वर्षीच्या तुलनेत शोकडा वाढ / घट (टक्केवारी)	जानेवारी-मार्च	मागील वर्षीच्या तुलनेत शोकडा वाढ / घट (टक्केवारी)
(१)	(२)	(३)	(४)	(५)	(६)	(७)	(८)	(९)	(१०)	(११)
१	ज्वारी	--	२२९९.८७	-१९.२९	२२४९.११	-३३.७६	२१८८.४७	-३८.४५	२१६९.३०	-१०.२४
२	बाजरी	--	२३००.४७	१.०३	२३५४.७४	२.११	२४९८.५०	-०.२०	२५५८.२५	५.६४
३	गहू	--	२४१५.६७	४.२५	२६१३.९८	१०.७९	२७१२.०५	२.२१	२६७६.९३	४.९७
४	घेवडा	--	--	--	--	--	--	--	--	--
५	मूग	--	७९८३.००	११.०१	६८९७.२८	-१८.३७	६२२३.२५	-२६.०१	६३९१.६७	-२८.७२
६	चवळी	--	--	--	७२००.००	--	--	--	--	--
७	मका	--	२११३.५८	२०.९६	२३४८.३९	१०.९१	१९८४.०८	-१.३०	२०७१.५३	०.७८
८	सोयाबीन	--	४४२७.५२	-८.६१	४१८२.४४	-११.०७	४०५५.९१	-४१.९५	३९९५.४४	-७.४८
९	तूर	--	९४९७.४८	१७.३५	९१५३.८९	७.९२	८१३६.००	३.७१	६९८२.९६	-१८.६६
१०	हरभरा	--	५६४८.१७	२४.६४	६४५५.७२	३२.२५	५४५९.८१	१०.३८	५२७३.२९	१.४३
११	उडीद	--	९७३४.३३	२४.००	७२३६.११	-४.५८	५१३३.३३	-३५.५६	५०५२.१७	-३५.५०
१२	भूर्डमूग	--	--	--	३८३३.३३	--	३०००.००	--	--	--
१३	कांदा	--	९००.००	९२.८६	१४३३.३३	७२.००	१८६६.६७	५१.३५	१६६६.६७	८५.१९
१४	मिरची	--	६१६६.६७	-३६.२१	५३३३.३३	--	५५००.००	--	५५००.००	-१७.५०
१५	भात	--	--	--	--	--	--	--	--	--
१६	धना	--	--	--	--	--	--	--	--	--
१७	गूळ	--	३७०२.६७	५.१३	३३१०.००	-१४.९९	३५२०.६७	४.५६	३२१५.००	-१२.३२
१८	कापूस	--	७६६५.००	--	--	--	७२२३.५०	३.३८	७३१०.८३	८.०३

आधार : सर्व कृषी उत्पन्न बाजार समिती, जिल्हा जालना

तक्ता ६.१९

सहकारी सूत गिरण्या, हातमाग व यंत्रमाग यांचा तपशील

प्रकाशनाचे वर्ष : २०२५

संदर्भ वर्ष : २०२४-२५

(₹ हजार)

जिल्हा : जालना

अ) सहकारी सूत गिरण्या										
अ. क्र.	तालुका	एकूण गिरण्यांची संख्या	उत्पादन चालू असलेल्या गिरण्यांची संख्या	सभासद संख्या (हजारात)	भाग भांडवल (₹ हजारात)	त्यापैकी राज्य शासनाचे (₹ हजारात)	चात्यांची संख्या लाखात	उत्पादीत सूताचे मूल्य (₹ हजारात)	तोटयातील गिरण्या (संख्या)	तोटा (₹ हजारात)
(१)	(२)	(३)	(४)	(५)	(६)	(७)	(८)	(९)	(१०)	(११)
१	भोकरदन	०	०	०	०	०	०	०	०	०
२	जाफराबाद	०	०	०	०	०	०	०	०	०
३	जालना	०	०	०	०	०	०	०	०	०
४	बदनापूर	१	०	१	१२४०	६६५	०	०	०	०
५	अंबड	१	१	११	३२४५	२५८३	०.२५	१२३.४३९	१	७४
६	घनसावंगी	१	१	७	२६२२	२३५७	०.१४००४	५४.९	०	०
७	परतूर	०	०	०	०	०	०	०	०	०
८	मंठा	०	०	०	०	०	०	०	०	०
	एकूण	३	२	१७.९३१	७१०७	५६०५	०.३९००४	१७८.३३९	१	७४.३३

तक्ता ६.१९

सहकारी सूत गिरण्या, हातमाग व यंत्रमाग यांचा तपशील

प्रकाशनाचे वर्ष : २०२५

संदर्भ वर्ष : २०२४-२५

(₹ हजार)

जिल्हा : जालना

ब) सहकारी हातमाग व यंत्रमाग									
अ. क्र.	तालुका	एकूण संस्था संख्या	सभासद संख्या (हजारात)	भाग भांडवल (₹ हजारात)	त्यापैकी राज्य शासनाचे (₹ हजारात)	मागांची संख्या	उत्पादीत मूल्य (₹ हजारात)	तोटयातील संस्था (संख्या)	तोटा (₹ हजारात)
(१)	(२)	(१२)	(१३)	(१४)	(१५)	(१६)	(१७)	(१८)	(१९)
१	भोकरदन	०	०	०	०	०	०	०	०
२	जाफराबाद	०	०	०	०	०	०	०	०
३	जालना	०	०	०	०	०	०	०	०
४	बदनापूर	०	०	०	०	०	०	०	०
५	अंबड	०	०	०	०	०	०	०	०
६	घनसावंगी	०	०	०	०	०	०	०	०
७	परतूर	०	०	०	०	०	०	०	०
८	मंठा	०	०	०	०	०	०	०	०
	एकूण	०	०	०	०	०	०	०	०

आधार : जिल्हा उप निबंधक, सहकारी संस्था, जालना

७

पायाभूत सुविधा

तक्ता ७.१
जिल्ह्यातील विजेचा वापर

प्रकाशनाचे वर्ष : २०२५
संदर्भ वर्ष : २०२४-२५

जिल्हा : जालना

अ. क्र.	तालुका	एकूण विजेचा वापर (००० किलो वॅट तास)							विजेचा दरडोई वापर (किलो वॅट तास)	वीज जोडण्यांची संख्या (लाखात)
		घरगुती	व्यापारी कामासाठी लघुशक्ती साठी	औद्योगिक	सार्वजनिक दिवाबत्ती	कृषि	इतर	एकूण		
(१)	(२)	(३)	(४)	(५)	(६)	(७)	(८)	(९)	(१०)	(११)
१	भोकरदन	१६५४७	२९९६	९४१३	३५५०	८११६५	२२५४	११५९२५.७९	३४६.६७	१
२	जाफराबाद	६२६१	१४२४	४६९३	१७८०	९३५९२	२२७१	११००२०.७२	६३५.८७	०
३	जालना	६८२९९	२१५९३	३५१०१७३	१३४६	६२४९०	१४६३२	३६७८५३२.७६	६१३५.०३	१
४	बदनापूर	७२९७	१५३०	१३२१३	८८३	३८३४५	७३५७	६८६२५.३२	४२०.७४	०
५	अंबड	१४०१७	३९१८	१५१८१	२३३०	७७२५६	६३०९	११९०११.६६	४३०.१८	०
६	घनसावंगी	७६३८	७८४	८१४७	१६१३	११३२९५	१५०३	१३२९७९.५७	५९३.८६	०
७	परतूर	१००२७	२०८१	६७६७	१५२०	६३५९७	३३२३	८७३१५.७८	४४८.८४	०
८	मंठा	८५३३	१४२४	६०३६	१६२२	५३९९१	२३०८	७३९१४.९९	४१६.२१	०
	एकूण	१३८६१९.५०	३५७५०.५२	३५७३६२४.१८	१४६४३.४१	५८३७३०.८९	३९९५८.१०	४३८६३२६.५९	२०४६.९८	३.५५

आधार : अधिक्षक अभियंता, महाराष्ट्र राज्य वीज वितरण कंपनी मर्या, जालना

तक्ता ७.२
मोटार वाहनांची संख्या

प्रकाशनाचे वर्ष : २०२५
संदर्भ वर्ष : २०२४-२५

जिल्हा : जालना

अ. क्र.	बाब	एकूण नोंदणीकृत वाहने मार्च २०२५ अखेर	संदर्भ वर्षात नोंदणीकृत वाहने	इंधनाच्या प्रकारानुसार वाहने				गेल्या वर्षातील वाहनांची संख्या	गेल्या वर्षाच्या तुलनेत शेंकडा वाढ	
				डिझेल	पेट्रोल	सी.एन.जी./एल.पी.जी	इलेक्ट्रिक वाहने			
(१)	(२)	(३)	(४)	(५)	(६)	(७)	(८)	(९)	(१०)	(११)
१	प्रवासी वाहने	बसेस	३५०	११	११	०	०	०	१०	१०.००
२		मोटारी आणि स्टेशन वॅगन्स	२६९६९	२८१३	८२१	१०३३	८३२	१२७	२२४७	२५.१९
३		जीप	८८५३	३३१	३३१	०	०	०	२७८	१९.०६
४		टॅक्सी	९०२	४०	१२	१	२७	०	३७	८.११
५		तीन चाकी वाहने (रिक्शा) अ) ३-सीटर	८४२८	५५२	२	०	३७५	१७५	४९२	१२.२०
६		तीन चाकी वाहने (रिक्शा) ब) ६-सीटर	८५	०	०	०	०	०	०	०.००
७		दुचाकी वाहने	४६८०३२	३१६४९	०	२८३०६	७८	३२६५	२५८६१	२२.३८
८		रुग्णवाहिका	२२४	४	३	१	०	०	४	०.००
९		शाळेच्या बसेस	३७६	३६	३६	०	०	०	२८	२८.५७
	एकूण प्रवासी वाहने		५१४२१९	३५४३६	१२१६	२९३४१	१३१२	३५६७	२८९५७	२२.३७
१	माल वाहतूक वाहने	तीन चाकी	७३७७	८५	५७	०	०	२८	९८	-१३.२७
२		चार चाकी	१०००१	७८४	७५२	१४	१६	२	७५६	३.७०
३		ट्रॅक्टर्स	३८१९७	२९९१	२९९१	०	०	०	२५७४	१६.२०
४		जोड वाहने	६४७६	३२८	३२८	०	०	०	५४७	-४०.०४
५		इतर	१२७९८	३५१	३३३	१७	०	१	२४८	४१.५३
	एकूण माल वाहतूक वाहने		७४८४९	४५३९	४४६१	३१	१६	३१	४२२३	७.४८
	जिल्ह्यातील एकूण वाहने		५८९०६८	३९९७५	५६७७	२९३७२	१३२८	३५९८	३३१८०	२०.४८

आधार : प्रादेशिक परिवहन अधिकारी, जालना

७.२ (अ)
अनुज्ञप्ती धारकांची संख्या

प्रकाशनाचे वर्ष : २०२५
संदर्भ वर्ष : २०२४-२५

जिल्हा : जालना

अ.क्र.	बाब		चालू वर्षातील अनुज्ञप्ती धारकांची संख्या	मागील वर्षातील अनुज्ञप्ती धारकांची संख्या	गेल्या वर्षाच्या तुलनेत शेंकडा वाढ/घट
(१)	(२)	(३)	(४)	(५)	(६)
१	अनुज्ञप्ती धारकांची	हलकी वाहने	१८४५२०	१७४५४१	५.७२
२	अनुज्ञप्ती धारकांची	जड वाहने	३०७०२	३००६१	२.१३
३	अनुज्ञप्ती धारकांची	अॅटोरिक्शा	१९२८५	१८७०४	३.११
४	अनुज्ञप्ती धारकांची	एकूण	२३४५०७	२२३३०६	५.०२

आधार : प्रादेशिक परिवहन अधिकारी, जालना

तक्ता ७.३
महाराष्ट्र राज्य मार्ग परिवहन महामंडळाची प्रवासी वाहतूक

प्रकाशनाचे वर्ष : २०२५
संदर्भ वर्ष : २०२४-२५

जिल्हा : जालना

अ.क्र.	बाब	२०२२-२३	२०२३-२४	२०२४-२५	२०२३-२४ च्या तुलनेत २०२४-२५ मधील शेकडा बदल (टक्केवारी)
(१)	(२)	(३)	(४)	(५)	(६)
१	वर्ष अखेरीस मार्गांची संख्या	३८७.००	३५३.००	३८०.००	७.६५
२	मार्गांची एकूण लांबी (कि.मी.)	२२५९६.००	२०६३०.००	२४५७५.००	१९.१२
३	मार्गांची सरासरी लांबी (कि.मी.)	५८.३९	५८.४४	६४.६७	१०.६६
४	वर्षातील अस्तित्वात असलेल्या बसगाड्यांची संख्या	२७१.००	२६२.००	२५५.००	-२.६७
५	प्रतिदिन सरासरी सार्थ किमी (लाख)	०.७६	०.८०	०.८४	५.००
६	रस्त्यावर धावणाऱ्या बस गाड्यांची दैनिक सरासरी संख्या	२०४.००	२०३.००	२१५.००	५.९१
७	प्रवाशांची दैनिक सरासरी (संख्या लाखात)	०.७२	०.८६	०.९०	४.६५
८	वाहतुकीमुळे वर्षात मिळालेले उत्पन्न (₹ लाख)	८१५२.०६	८१६२.३३	८५१४.८९	४.३२
९	दर प्रवाशामागे मिळालेले सरासरी उत्पन्न (₹ दर दिवशी)	३१.०२	२६.००	२५.९२	-०.३२

आधार : विभागीय नियंत्रक, महाराष्ट्र राज्य मार्ग परिवहन महामंडळ, जालना

तक्ता ७.४
स्थानिक स्वराज्य संस्थांचे वाहतूक उपक्रम

प्रकाशनाचे वर्ष : २०२५
संदर्भ वर्ष : २०२४-२५

जिल्हा : जालना

अ.क्र.	बाब	परिमाण	महानगरपालिका/ नगरपालिका
(१)	(२)	(३)	(४)
१	वर्षामध्ये प्रवासी वाहतूक केलेल्या एकूण अंतराची दैनिक सरासरी	(कि.मी.)	०
२	दैनिक सरासरी प्रवासी	(संख्या)	०
	अ)त्यापैकी विद्यार्थी, अपंग, वरिष्ठ नागरिक, रूग्ण प्रवाश्यांची	(संख्या)	०
३	परिवहन सेवेसाठी वापरत असणा-या दैनिक बसेसची	(सरासरी संख्या)	०
	अ) स्थानिक स्वराज्य	(संख्या)	०
	ब) कंत्राटदार	(संख्या)	०
	क) इतर	(संख्या)	०
४	निव्वळ नफा/तोटा	(₹ लाख)	०

टीप : जालना जिल्ह्यात स्थानिक स्वराज्य संस्थांचे वाहतूक उपक्रम नसल्यामुळे तक्त्यातील माहिती निरंक आहे.

आधार : विभागीय नियंत्रक, महाराष्ट्र राज्य मार्ग परिवहन महामंडळ, जालना

तक्ता ७.५
पोस्ट आणि दूरध्वनी सेवा यांची आकडेवारी

प्रकाशनाचे वर्ष : २०२५
संदर्भ वर्ष : २०२४-२५

जिल्हा : जालना

अ. क्र.	तालुका	पोस्टांची संख्या	पत्रपेट्यांची संख्या	पोस्टमनांची संख्या	पोस्टाची सुविधा असलेल्या गावांची संख्या	वैयक्तिक दूरध्वनी संख्या			सार्वजनिक दूरध्वनी केंद्रांची संख्या (PCO)
						ग्रामीण	नागरी	एकूण	
(१)	(२)	(३)	(४)	(५)	(६)	(७)	(८)	(९)	(१०)
१	भोकरदन	२२	३३	३२	१२२	०	७०	७०	०
२	जाफराबाद	१५	१७	२०	९३	०	२३	२३	०
३	जालना	३३	५०	१८	१८५	२७	८१९	८४६	०
४	बदनापूर	१८	१८	१५	१०२	०	१२०	१२०	०
५	अंबड	२४	२८	२८	८७	०	५२	५२	०
६	घनसावंगी	२२	२४	२३	१२९	०	३०	३०	०
७	परतूर	२९	३९	३४	९६	०	२७	२७	०
८	मंठा	१३	१९	१५	६२	०	६०	६०	०
	एकूण	१७६	२२८	१८५	८७६	२७	१२०१	१२२८	०

आधार : भारत संचार निगम, लि, जालना, प्रवर अधीक्षक डाकघर, परभणी विभाग, परभणी, प्रवर अधीक्षक डाकघर, छत्रपती संभाजीनगर विभाग, छत्रपती संभाजीनगर

तक्ता ७.६
प्रकार व पृष्ठभाग यानुसार रस्त्यांची लांबी

जिल्हा : जालना

प्रकाशनाचे वर्ष : २०२५
संदर्भ वर्ष : २०२४-२५
लांबी : कि.मी मध्ये

अ. क्र.	बाब	रस्त्याचा प्रकार							
		राष्ट्रीय महामार्ग	द्रुतगती मार्ग	प्रमुख राज्य महामार्ग	राज्य महामार्ग	प्रमुख जिल्हा रस्ते	इतर जिल्हा रस्ते	ग्रामीण रस्ते	एकूण रस्त्याची लांबी
(१)	(२)	(३)	(४)	(५)	(६)	(७)	(८)	(९)	(१०)
सिमेंट कोंक्रीट									
१	अ) सार्वजनिक बांधकाम विभाग	०	०	०	१४	२६.९५	०	०	४०.९५
२	ब) जिल्हा परिषद	०	०	०	०	०	१०	१९.२२	२९.२२
३	क) न.पा./म.न.पा.	०	०	०	०	०	०	३९७.५२	३९७.५२
डांबरी									
४	अ) सार्वजनिक बांधकाम विभाग	४५.३०	०	०.००	७४०.३५	१३९०.६०	०.००	०.००	२१७६.२५
५	ब) जिल्हा परिषद	०	०	०	०.००	०.००	२५३.६८	१५८४.८३	१८३८.५१
६	क) न.पा./म.न.पा.	०	०	०	०.००	०.००	०.००	२१०.०५	२१०.०५
खडीचे									
७	अ) सार्वजनिक बांधकाम विभाग	०	०	०	०.००	७२.००	०.००	०.००	७२.००
८	ब) जिल्हा परिषद	०	०	०	०.००	०.००	३०७.६६	१४८३.३९	१७९१.०५
९	क) न.पा./म.न.पा.	०	०	०	०.००	०.००	०.००	२१५.९०	२१५.९०
इतर									
१०	अ) सार्वजनिक बांधकाम विभाग	०	०	०	०.००	१०.००	०.००	०.००	१०.००
११	ब) जिल्हा परिषद	०	०	०	०.००	०.००	११०८.२८	६५१.५८	१७५९.८६
१२	क) न.पा./म.न.पा.	०	०	०	०.००	०.००	०.००	२३०.०२	२३०.०२
एकूण लांबी									
१३	अ) सार्वजनिक बांधकाम विभाग	४५.३०	०.००	०.००	७५४.३५	१४९९.५५	०.००	०.००	२२९९.२०
१४	ब) जिल्हा परिषद	०.००	०.००	०.००	०.००	०.००	१६७९.६२	३७३९.०२	५४१८.६४
१५	क) न.पा./म.न.पा.	०.००	०.००	०.००	०.००	०.००	०.००	१०५३.४९	१०५३.४९
	जिल्हा एकूण	४५.३०	०.००	०.००	७५४.३५	१४९९.५५	१६७९.६२	४७९२.५१	८७७१.३३

आधार : अधीक्षक अभियंता, सार्वजनिक बांधकाम विभाग क्र.१, जालना, अधीक्षक अभियंता, सार्वजनिक बांधकाम विभाग क्र.२, जालना, कार्यकारी अभियंता (बांधकाम विभाग), जिल्हा परिषद, जालना, जालना शहर महानगरपालिका, सर्व नगरपरिषद व सर्व नगरपंचायत, जिल्हा जालना.

तक्ता ७.७
जिल्ह्यातील रस्तेविकास कार्यक्रमाची प्रगती

जिल्हा : जालना

प्रकाशनाचे वर्ष : २०२५
संदर्भ वर्ष : २०२४-२५

अ.क्र	तालुका	ग्रामीण रस्ते		इतर रस्ते		एकूण	
		लक्ष्य (कि.मी.)	साध्य (कि.मी.)	लक्ष्य (कि.मी.)	साध्य (कि.मी.)	लक्ष्य (कि.मी.)	साध्य (कि.मी.)
(१)	(२)	(३)	(४)	(५)	(६)	(७)	(८)
१	भोकरदन	३४१.६८	३७४.२०	१२४.७०	३४७.८१	४६६.३८	७२२.०१
२	जाफराबाद	३६५.५४	१०५.५५	१७०.७०	१९३.५८	५३६.२४	२९९.१३
३	जालना	४९२.९२	२५७.८२	७७.१०	५५.००	५७०.०२	३१२.८२
४	बदनापूर	४७०.६२	१९०.६२	६९.६०	५७.५५	५४०.२२	२४८.१७
५	अंबड	५७४.७०	२६९.३०	२२६.४८	२१६.९३	८०१.१८	४८६.२३
६	घनसावंगी	७२०.१९	३२१.३४	११९.५८	८२.१८	८३९.७७	४०३.५२
७	परतूर	५४१.५५	१९६.२३	४५०.०१	९३.३०	९९१.५६	२८९.५३
८	मंठा	२१४.१०	२३९.८४	२२३.०३	१२४.४०	४३७.१३	३६४.२४
	एकूण	३७२१.३	१९५४.९	१४६१.२	११७०.७५	५१८२.५	३१२५.६५

आधार : कार्यकारी अभियंता (बांधकाम विभाग), जिल्हा परिषद, जालना

तक्ता ७.८

तालुक्यातील रस्तेविषयक आकडेवारी (आदिवासी + बिगर आदिवासी क्षेत्र)

प्रकाशनाचे वर्ष : २०२५

संदर्भ वर्ष : २०२४-२५

जिल्हा : जालना

अ.क्र	तालुका	रस्त्यांची लांबी (कि.मी)							
		राष्ट्रीय महामार्ग	द्रुतगती मार्ग	प्रमुख राज्य महामार्ग	राज्य महामार्ग	प्रमुख जिल्हा रस्ते	इतर जिल्हा रस्ते	ग्रामीण रस्ते	एकूण लांबी
(१)	(२)	(३)	(४)	(५)	(६)	(७)	(८)	(९)	(१०)
१	भोकरदन	०.००	०.००	०.००	९८.८५	३३४.२०	४५०.०१	६०५.१२	१४८८.१८
२	जाफराबाद	०.००	०.००	०.००	४६.२०	१९६.२०	२६२.३०	२०७.१०	७११.८०
३	जालना	०.००	०.००	०.००	३३.६०	२०९.४०	१४९.६८	१२०१.५०	१५९४.१८
४	बदनापूर	०.००	०.००	०.००	४६.५०	१४७.४०	१५७.९०	४५५.६२	८०७.४२
५	अंबड	०.००	०.००	०.००	१५६.६०	१८६.२०	२३४.६३	७२१.६०	१२९९.०३
६	घनसावंगी	०.००	०.००	०.००	२३७.५०	२२८.३०	१२२.७०	८४७.४०	१४३५.९०
७	परतूर	०.००	०.००	०.००	७६.३०	६९.४५	१२७.७०	३३७.४०	६१०.८५
८	मंठा	४५.३०	०.००	०.००	५८.८०	१२८.४०	१७४.७०	४१६.७७	८२३.९७
	एकूण	४५.३०	०.००	०.००	७५४.३५	१४९९.५५	१६७९.६२	४७९२.५१	८७७१.३३

तक्ता ७.८

तालुक्यातील रस्तेविषयक आकडेवारी (आदिवासी + बिगर आदिवासी क्षेत्र)

प्रकाशनाचे वर्ष : २०२५

संदर्भ वर्ष : २०२४-२५

जिल्हा : जालना

अ.क्र	तालुका	पृष्ठभागानुसार रस्त्यांची लांबी (कि.मी)					प्रति शंभर चौ.कि.मी.क्षेत्रफळा मागे रस्त्यांची लांबी (कि.मी.)	
		अपृष्ठांकित	पृष्ठांकित			एकूण	पृष्ठांकित	एकूण
			खडीचे	डांबरी	सिमेंट काँक्रीट			
(१)	(२)	(१२)	(१३)	(१४)	(१५)	(१६)	(१७)	(१८)
१	भोकरदन	२६९.५५	४३९.०७	७७५.३२	५९.९८	१२७४.३७	१०८.२३	१२६.३९
२	जाफराबाद	१३८	१५५.४३	४३५.७६	२८.९०	६२०.०९	८५.५९	९८.२५
३	जालना	२५७.२	४२१.५९	६७५.१४	२५३.९४	१३५०.६७	११५.६०	१३६.४४
४	बदनापूर	२९२.०५	३०७.५२	२९३.३६	२१.३१	६२२.१९	७९.९६	१०३.७७
५	अंबड	३१४.९८	३८७.४८	५१७.१३	३२.७८	९३७.३९	४०.००	५५.४३
६	घनसावंगी	४३६.२५	३१२.५२	७०७.२०	१८.७४	१०३८.४६	९२.८१	१२८.३३
७	परतूर	१७६.८५	७१.३५	३७४.९६	४९.५०	४९५.८१	६७.२१	८२.८१
८	मंठा	१७२	१४६.३०	४४५.९४	१३.४०	६०५.६४	७३.६०	१००.१४
	एकूण	२०५६.८८	२२४१.२६	४२२४.८१	४७८.५५	६९४४.६२	९०.३४	११४.१०

आधार : अधिक्षक अभियंता, सार्वजनिक बांधकाम विभाग क्र.१, जालना, अधिक्षक अभियंता, सार्वजनिक बांधकाम विभाग क्र.२, जालना, कार्यकारी अभियंता (बांधकाम विभाग), जिल्हा परिषद, जालना, जालना शहर महानगरपालिका, सर्व नगरपरिषद व सर्व नगरपंचायत, जिल्हा जालना.

तक्ता ७.९

पिण्याच्या पाण्याच्या सोयी व टंचाई संबंधी केलेल्या उपाययोजना

प्रकाशनाचे वर्ष : २०२५

संदर्भ वर्ष : २०२४-२५

जिल्हा : जालना

अ. क्र.	तालुका	१. वस्ती असलेल्या गावांची एकूण संख्या	२. गावातील वाड्या वस्त्यांची संख्या	३. बारा महिने पुरेसे पाणी उपलब्ध असलेल्या		४. त्यापैकी नळाने पाणी पुरवठा योजनेद्वारे पाणी पुरवठा करण्यात येत असलेल्या		५. पिण्याच्या पाण्याची टंचाई असलेली गावे व वाड्या वस्त्या			
				गावांची संख्या ३.१	त्याखालील वाड्या वस्त्यांची संख्या ३.२	गावांची संख्या ४.१	त्याखालील वाड्या वस्त्यांची संख्या ४.२	५.१ संदर्भ वर्षातील		५.२ बृहत आराखड्यानुसार	
								अ) एकूण टंचाईग्रस्त गावे (संख्या)	ब) एकूण वाड्या वस्त्या (संख्या)	अ) एकूण टंचाईग्रस्त गावे (संख्या)	ब) एकूण टंचाईग्रस्त वाड्या वस्त्या (संख्या)
(१)	(२)	(३)	(४)	(५)	(६)	(७)	(८)	(९)	(१०)	(११)	(१२)
१	भोकरदन	१५४	६८	१२८	६६	११५	६६	२६	२	७०	१७
२	जाफराबाद	९९	१६	६४	१०	४४	१०	३५	६	९४	१७
३	जालना	१४७	५७	८६	४८	६०	४८	६१	९	१०७	१६
४	बदनापूर	९०	१९	५६	५	४३	५	३४	१४	३१	१३
५	अंबड	१३७	८५	१०२	८५	१०२	८५	३५	०	६१	०
६	घनसावंगी	११५	४५	१०५	३८	११०	३८	१०	७	६४	१९
७	परतूर	९५	११	९५	११	९५	११	०	०	०	०
८	मंठा	११३	३३	११३	३३	११३	३४	०	०	०	०
	एकूण	९५०	३३४	७४९	२९६	६८२	२९७	२०१	३८	४२७	८२

तक्ता ७.९

पिण्याच्या पाण्याच्या सोयी व टंचाई संबंधी केलेल्या उपाययोजना

प्रकाशनाचे वर्ष : २०२५

संदर्भ वर्ष : २०२४-२५

जिल्हा : जालना

अ. क्र.	तालुका	६. केलेली उपाययोजना					
		६.१ टँकरने पुरवठा होणाऱ्या गावांची संख्या	६.१ अ) गावांतील वाड्या वस्त्यांची संख्या	६.१ ब) टँकरची संख्या	६.२ इतर साधनांनी पुरवठा होणाऱ्या गावांची संख्या	६.२ अ) गावांतील वाड्या वस्त्यांची संख्या	६.२ ब) साधने संख्या (साधनांच्या प्रकारनिहाय)
(१)	(२)	(१३)	(१४)	(१५)	(१६)	(१७)	(१८)
१	भोकरदन	७	२	१०	१९	०	१९
२	जाफराबाद	१३	६	२१	२२	०	२२
३	जालना	२८	९	६०	३३	०	३३
४	बदनापूर	३०	१४	५०	४	०	४
५	अंबड	३५	०	४१	०	०	०
६	घनसावंगी	५	७	११	५	०	५
७	परतूर	०	०	०	०	०	०
८	मंठा	०	०	०	०	०	०
	एकूण	११८	३८	१९३	८३	०	८३

आधार : कार्यकारी अभियंता, ग्रामीण पाणी पुरवठा विभाग, जिल्हा परिषद, जालना

तक्ता ७.१०
अनुसूचित जाती व नवबौध्द वैयक्तिक नळजोडणी

जिल्हा : जालना

प्रकाशनाचे वर्ष : २०२५
संदर्भ वर्ष : २०२४-२५

अ.क्र	तालुका	ग्रामिण क्षेत्र	
		लाभार्थी (संख्या)	खर्च (₹ लाख)
(१)	(२)	(३)	(४)
१	भोकरदन	०	०
२	जाफराबाद	०	०
३	जालना	०	०
४	बदनापूर	१०२	२.०४
५	अंबड	०	०
६	घनसावंगी	०	०
७	परतूर	०	०
८	मंठा	०	०
	एकूण	१०२	२.०४

आधार : कार्यकारी अभियंता, ग्रामीण पाणी पुरवठा विभाग, जिल्हा परिषद, जालना

तक्ता ७.११

ग्रामीण भागात शौचालयाची सुविधा असणाऱ्या कुटुंबांची संख्या

प्रकाशनाचे वर्ष : २०२५

संदर्भ वर्ष : २०२४-२५

जिल्हा : जालना

अ. क्र.	तालुका	दारिद्र्य रेषेखालील				दारिद्र्य रेषेवरील			
		एकूण कुटुंबे बेस लाईन सव्हेनुसार (२०१२-१३)	शौचालये असलेली	शौचालये नसलेली	शौचालये नसलेल्या कुटुंबांची टक्केवारी	एकूण कुटुंबे बेस लाईन सव्हेनुसार (२०१२-१३)	शौचालये असलेली	शौचालये नसलेली	शौचालये नसलेल्या कुटुंबांची टक्केवारी
(१)	(२)	(३)	(४)	(५)	(६)	(७)	(८)	(९)	(१०)
१	भोकरदन	११७५५	११७०६	४९	०.४२	४७७६१	४७५२४	२३७	०.५०
२	जाफराबाद	९६०२	९४८८	११४	१.१९	२६६७०	२६२४०	४३०	१.६१
३	जालना	१०५०५	१०४९९	६	०.०६	३५३६१	३५३५६	५	०.०१
४	बदनापूर	६३१८	६३१०	८	०.१३	२३६६८	२३६१४	५४	०.२३
५	अंबड	११५५३	११५०७	४६	०.४०	४०३६९	४०२१८	१५१	०.३७
६	घनसावंगी	९१८९	८९३६	२५३	२.७५	३२०८०	३१७८०	३००	०.९४
७	परतूर	६१५३	६१०३	५०	०.८१	२४८३६	२४४२२	४१४	१.६७
८	मंठा	८५६५	८५११	५४	०.६३	२६३८४	२५७७४	६१०	२.३१
	एकूण	७३६४०	७३०६०	५८०	०.७९	२५७१२९	२५४९२८	२२०१	०.८६

टीप : वरील उपरोक्त नमुद तक्त्यामध्ये नमूद ग्रामीण भागातील एकूण कुटुंब संख्येमध्ये पायाभूत सर्वेक्षण-२०१२ (Baseline Survey (BLS) -२०१२) नंतर झालेल्या अनुक्रमे १) LOB (Left Out of Baseline, Dec-२०१८) आणि २) NOLB (No One Left Behind, Jan-२०२०) सर्वे, ३) SBM -२ Phase-२ मधील सर्व कुटुंब ऑनलाईन नुसार समाविष्ट करण्यात आलेली आहेत. उपरोक्त नमुद तक्त्यामध्ये BLS-२०१२, LOB-२०१८ आणि NOLB-२०२०, SBM-२ Phase-२ २०२४-२०२५ नंतरची एकत्रित सर्व कुटुंबांपैकी वैयक्तिक शौचालय नसलेल्या कुटुंबांची ऑनलाईन वरील माहे मार्च-२०२५ अखेरची स्थिति दर्शविण्यात आलेली आहे.

आधार : उपमुख्य कार्यकारी अधिकारी (पाणी व स्वच्छता), जिल्हा परिषद, जालना.

८

सामाजिक क्षेत्रे व सामूहिक सेवा

तक्ता ८.१
जिल्ह्यातील प्राथमिक शाळांबाबतची माहिती

प्रकाशनाचे वर्ष : २०२५
संदर्भ वर्ष : २०२४-२५

जिल्हा : जालना

अ.क्र.	तालुका	बाब	शासकीय शाळा					स्थानिक स्वराज्य संस्थांच्या शाळा				
			संख्या	शिक्षकांची संख्या	पटांवरील विद्यार्थी संख्या		स्वच्छता गृहांची सुविधा असलेल्या शाळांची संख्या	संख्या	शिक्षकांची संख्या	पटांवरील विद्यार्थी संख्या		स्वच्छता गृहांची सुविधा असलेल्या शाळांची संख्या
					मुले	मुली				मुले	मुली	
(१)	(२)	(३)	(४)	(५)	(६)	(७)	(८)	(९)	(१०)	(११)	(१२)	(१३)
१	भोकरदन	एकूण	०	०	०	०	०	२९१	१०१६	९९०६	१११६८	२८१
		पैकी मुलींकरिता	०	०	०	०	०	०	०	०	०	०
२	जाफराबाद	एकूण	०	०	०	०	०	१४५	५१९	४७७७	५३६७	१३७
		पैकी मुलींकरिता	०	०	०	०	०	०	०	०	०	०
३	जालना	एकूण	०	०	०	०	०	२३५	८५१	७८७६	९१४३	२२४
		पैकी मुलींकरिता	०	०	०	०	०	०	०	०	०	०
४	बदनापूर	एकूण	०	०	०	०	०	१५२	५५६	५१०७	५७६९	१४९
		पैकी मुलींकरिता	०	०	०	०	०	०	०	०	०	०
५	अंबड	एकूण	०	०	०	०	०	२०५	८३७	८६२७	९१२३	१९६
		पैकी मुलींकरिता	०	०	०	०	०	१	७	०	१४२	१
६	घनसावंगी	एकूण	०	०	०	०	०	१६८	६७७	७५७५	८१३२	१६३
		पैकी मुलींकरिता	०	०	०	०	०	०	०	०	०	०
७	परतूर	एकूण	०	०	०	०	०	१२५	४९२	५१३४	५५६५	१२१
		पैकी मुलींकरिता	०	०	०	०	०	१	९	०	१७८	१
८	मंठा	एकूण	०	०	०	०	०	१४३	४७०	४४२८	४९४५	१३१
		पैकी मुलींकरिता	०	०	०	०	०	०	०	०	०	०
	एकूण	एकूण	०	०	०	०	०	१४६४	५४१८	५३४३०	५९२१२	१४०२
		पैकी मुलींकरिता	०	०	०	०	०	२	१६	०	३२०	२

पुढे चालू...

तक्ता ८.१
जिल्ह्यातील प्राथमिक शाळांबाबतची माहिती

जिल्हा : जालना

प्रकाशनाचे वर्ष : २०२५
संदर्भ वर्ष : २०२४-२५

अ.क्र.	तालुका	बाब	खाजगी अनुदानित शाळा					खाजगी विनाअनुदानित शाळा				
			संख्या	शिक्षकांची संख्या	पटांवरील विद्यार्थी संख्या		स्वच्छता गृहांची सुविधा असलेल्या शाळांची संख्या	संख्या	शिक्षकांची संख्या	पटांवरील विद्यार्थी संख्या		स्वच्छता गृहांची सुविधा असलेल्या शाळांची संख्या
					मुले	मुली				मुले	मुली	
(१)	(२)	(३)	(१४)	(१५)	(१६)	(१७)	(१८)	(१९)	(२०)	(२१)	(२२)	(२३)
१	भोकरदन	एकूण	१२	१००	१८२३	१७८१	१२	३८	१९४	२५५७	१६७६	३८
		पैकी मुलीकरिता	०	०	०	०	०	०	०	०	०	०
२	जाफराबाद	एकूण	५	३१	६०४	६६८	५	२२	१०१	१४८९	९६१	२२
		पैकी मुलीकरिता	०	०	०	०	०	०	०	०	०	०
३	जालना	एकूण	७४	५९६	११७०५	११७२३	७३	५९	४४३	५१९२	३६५१	५९
		पैकी मुलीकरिता	१	९	०	५१०	१	०	०	०	०	०
४	बदनापूर	एकूण	८	६०	१०२४	७०९	८	१३	४९	५२७	३०५	१३
		पैकी मुलीकरिता	०	०	०	०	०	०	०	०	०	०
५	अंबड	एकूण	१०	७४	१३६२	१४६०	१०	१८	१०६	१०८४	७९७	१८
		पैकी मुलीकरिता	०	०	०	०	०	०	०	०	०	०
६	घनसावंगी	एकूण	७	४०	८१७	८१३	७	११	४३	४५४	३३०	११
		पैकी मुलीकरिता	०	०	०	०	०	०	०	०	०	०
७	परतूर	एकूण	११	११२	२१३९	१८६७	११	२२	१२४	१४८७	१०४४	२२
		पैकी मुलीकरिता	०	०	०	०	०	०	०	०	०	०
८	मंठा	एकूण	८	५२	६७८	६८९	८	१६	७३	७६४	५३८	१६
		पैकी मुलीकरिता	०	०	०	०	०	०	०	०	०	०
	एकूण	एकूण	१३५	१०६५	२०१५२	१९७१०	१३४	१९९	११३३	१३५५४	९३०२	१९९
		पैकी मुलीकरिता	१	९	०	५१०	१	०	०	०	०	०

पुढे चालू...

तक्ता ८.१
जिल्ह्यातील प्राथमिक शाळांबाबतची माहिती

प्रकाशनाचे वर्ष : २०२५
संदर्भ वर्ष : २०२४-२५

जिल्हा : जालना

अ.क्र.	तालुका	बाब	एकूण शाळा				
			संख्या	शिक्षकांची संख्या	पटांवरील विद्यार्थी संख्या		स्वच्छता गृहांची सुविधा असलेल्या शाळांची संख्या
					मुले	मुली	
(१)	(२)	(३)	(२४)	(२५)	(२६)	(२७)	(२८)
१	भोकरदन	एकूण	३४१	१३१०	१४२८६	१४६२५	३३१
		पैकी मुलीकरिता	०	०	०	०	०
२	जाफराबाद	एकूण	१७२	६५१	६८७०	६९९६	१६४
		पैकी मुलीकरिता	०	०	०	०	०
३	जालना	एकूण	३६८	१८९०	२४७७३	२४५१७	३५६
		पैकी मुलीकरिता	१	९	०	५१०	१
४	बदनापूर	एकूण	१७३	६६५	६६५८	६७८३	१७०
		पैकी मुलीकरिता	०	०	०	०	०
५	अंबड	एकूण	२३३	१०१७	११०७३	११३८०	२२४
		पैकी मुलीकरिता	१	७	०	१४२	१
६	घनसावंगी	एकूण	१८६	७६०	८८४६	९२७५	१८१
		पैकी मुलीकरिता	०	०	०	०	०
७	परतूर	एकूण	१५८	७२८	८७६०	८४७६	१५४
		पैकी मुलीकरिता	१	९	०	१७८	१
८	मंठा	एकूण	१६७	५९५	५८७०	६१७२	१५५
		पैकी मुलीकरिता	०	०	०	०	०
	एकूण	एकूण	१७९८	७६१६	८७१३६	८८२२४	१७३५
		पैकी मुलीकरिता	३	२५	०	८३०	३

आधार : शिक्षणाधिकारी (प्राथमिक), जिल्हा परिषद, जालना

तक्ता ८.२
जिल्ह्यातील माध्यमिक शाळांबाबतची माहिती

जिल्हा : जालना

प्रकाशनाचे वर्ष : २०२५
संदर्भ वर्ष : २०२४-२५

अ.क्र.	तालुका	बाब	शासकीय शाळा					स्थानिक स्वराज्य संस्थांच्या शाळा				
			संख्या	शिक्षकांची संख्या	पटांवरील विद्यार्थी संख्या		स्वच्छता गृहांची सुविधा असलेल्या शाळांची संख्या	संख्या	शिक्षकांची संख्या	पटांवरील विद्यार्थी संख्या		स्वच्छता गृहांची सुविधा असलेल्या शाळांची संख्या
					मुले	मुली				मुले	मुली	
(१)	(२)	(३)	(४)	(५)	(६)	(७)	(८)	(९)	(१०)	(११)	(१२)	(१३)
१	भोकरदन	एकूण	१	७	१५५	०	१	८	८०	९७०	१३६६	८
		पैकी मुलीकरिता	०	०	०	०	०	१	८	०	१४०	१
२	जाफराबाद	एकूण	०	०	०	०	०	३	४७	१०१५	९७९	३
		पैकी मुलीकरिता	०	०	०	०	०	०	०	०	०	०
३	जालना	एकूण	१	७	०	१७५	१	८	८१	८८५	१२१०	८
		पैकी मुलीकरिता	१	७	०	१७५	१	१	११	०	१४९	१
४	बदनापूर	एकूण	१	७	१५८	०	१	३	३४	३८८	४२२	२
		पैकी मुलीकरिता	०	०	०	०	०	१	१०	०	१४५	१
५	अंबड	एकूण	०	०	०	०	०	७	५९	१००७	९८८	७
		पैकी मुलीकरिता	०	०	०	०	०	१	९	०	१५०	१
६	घनसावंगी	एकूण	०	०	०	०	०	५	५०	६४७	८२५	५
		पैकी मुलीकरिता	०	०	०	०	०	१	६	०	१५५	१
७	परतूर	एकूण	०	०	०	०	०	६	६९	११७९	११३२	५
		पैकी मुलीकरिता	०	०	०	०	०	१	६	०	१५०	१
८	मंठा	एकूण	०	०	०	०	०	५	४३	५४४	६९६	५
		पैकी मुलीकरिता	०	०	०	०	०	१	८	०	१५१	१
	एकूण	एकूण	३	२१	३१३	१७५	३	४५	४६३	६६३५	७६१८	४३
		पैकी मुलीकरिता	१	७	०	१७५	१	७	५८	०	१०४०	७

पुढे चालू . .

तक्ता ८.२
जिल्ह्यातील माध्यमिक शाळांबाबतची माहिती

प्रकाशनाचे वर्ष : २०२५
संदर्भ वर्ष : २०२४-२५

जिल्हा : जालना

अ.क्र.	तालुका	बाब	खाजगी अनुदानित शाळा					खाजगी विनाअनुदानित शाळा				
			संख्या	शिक्षकांची संख्या	पटांवरील विद्यार्थी संख्या		स्वच्छता गृहांची सुविधा असलेल्या शाळांची संख्या	संख्या	शिक्षकांची संख्या	पटांवरील विद्यार्थी संख्या		स्वच्छता गृहांची सुविधा असलेल्या शाळांची संख्या
					मुले	मुली				मुले	मुली	
(१)	(२)	(३)	(१४)	(१५)	(१६)	(१७)	(१८)	(१९)	(२०)	(२१)	(२२)	(२३)
१	भोकरदन	एकूण	२०	१२८	१९३९	१७४४	२०	१७	१०७	१२९४	८१०	१७
		पैकी मुलीकरिता	०	०	०	०	०	०	०	०	०	०
२	जाफराबाद	एकूण	१७	१६२	२५२१	२१४८	१७	३	१६	१३३	१४९	३
		पैकी मुलीकरिता	०	०	०	०	०	०	०	०	०	०
३	जालना	एकूण	४१	५१७	८९५६	७७०८	४१	५३	६६१	६९८५	४८५१	५३
		पैकी मुलीकरिता	२	१६	०	३६७	२	०	०	०	०	०
४	बदनापूर	एकूण	१६	१४७	२७२६	१९८६	१६	१५	१४०	१६८५	१०८९	१५
		पैकी मुलीकरिता	०	०	०	०	०	०	०	०	०	०
५	अंबड	एकूण	२१	२३१	४६५६	४२२६	२१	८	६३	१०५०	७१९	८
		पैकी मुलीकरिता	०	०	०	०	०	०	०	०	०	०
६	घनसावंगी	एकूण	१८	१६३	३२१०	३१५१	१८	४	५२	१०८९	७४२	४
		पैकी मुलीकरिता	०	०	०	०	०	०	०	०	०	०
७	परतूर	एकूण	१३	११६	१८७३	१६९७	१३	१०	८६	१२१२	७३८	१०
		पैकी मुलीकरिता	१	११	०	३१७	१	०	०	०	०	०
८	मंठा	एकूण	१२	१४९	२६९७	२५६९	१२	४	१४	१२६	९३	४
		पैकी मुलीकरिता	०	०	०	०	०	०	०	०	०	०
	एकूण	एकूण	१५८	१६१३	२८५७८	२५२२९	१५८	११४	११३९	१३५७४	९१९१	११४
		पैकी मुलीकरिता	३	२७	०	६८४	३	०	०	०	०	०

पुढे चालू . .

तक्ता ८.२
जिल्ह्यातील माध्यमिक शाळांबाबतची माहिती

प्रकाशनाचे वर्ष : २०२५
संदर्भ वर्ष : २०२४-२५

जिल्हा : जालना

अ.क्र.	तालुका	बाब	एकूण शाळा				
			संख्या	शिक्षकांची संख्या	पटांवरील विद्यार्थी संख्या		स्वच्छता गृहांची सुविधा असलेल्या शाळांची संख्या
					मुले	मुली	
(१)	(२)	(३)	(२४)	(२५)	(२६)	(२७)	(२८)
१	भोकरदन	एकूण	४६	३२२	४३५८	३९२०	४६
		पैकी मुलीकरिता	१	८	०	१४०	१
२	जाफराबाद	एकूण	२३	२२५	३६६९	३२७६	२३
		पैकी मुलीकरिता	०	०	०	०	०
३	जालना	एकूण	१०३	१२६६	१६८२६	१३९४४	१०३
		पैकी मुलीकरिता	४	३४	०	६९१	४
४	बदनापूर	एकूण	३५	३२८	४९५७	३४९७	३४
		पैकी मुलीकरिता	१	१०	०	१४५	१
५	अंबड	एकूण	३६	३५३	६७१३	५९३३	३६
		पैकी मुलीकरिता	१	९	०	१५०	१
६	घनसावंगी	एकूण	२७	२६५	४९४६	४७१८	२७
		पैकी मुलीकरिता	१	६	०	१५५	१
७	परतूर	एकूण	२९	२७१	४२६४	३५६७	२८
		पैकी मुलीकरिता	२	१७	०	४६७	२
८	मंठा	एकूण	२१	२०६	३३६७	३३५८	२१
		पैकी मुलीकरिता	१	८	०	१५१	१
	एकूण	एकूण	३२०	३२३६	४९१००	४२२१३	३१८
		पैकी मुलीकरिता	११	९२	०	१८९९	११

टीप : उपरोक्त तक्त्यात शाळा जरी माध्यमिक असतील तरी विद्यार्थी प्राथमिक, माध्यमिक किंवा उच्च माध्यमिक असु शकतात. त्यामूळे, सदरील तक्ताची माहिती तक्ता क्र.८.८ सोबत जुळणार नाही.

आधार : शिक्षणाधिकारी (प्राथमिक), जिल्हा परिषद, जालना

तक्ता ८.३
जिल्ह्यातील उच्च माध्यमिक शाळांबाबतची माहिती

प्रकाशनाचे वर्ष : २०२५
संदर्भ वर्ष : २०२४-२५

जिल्हा : जालना

अ.क्र.	तालुका	बाब	शासकीय शाळा					स्थानिक स्वराज्य संस्थांच्या शाळा				
			संख्या	शिक्षकांची संख्या	पटांवरील विद्यार्थी संख्या		स्वच्छता गृहांची सुविधा असलेल्या शाळांची संख्या	संख्या	शिक्षकांची संख्या	पटांवरील विद्यार्थी संख्या		स्वच्छता गृहांची सुविधा असलेल्या शाळांची संख्या
					मुले	मुली				मुले	मुली	
(१)	(२)	(३)	(४)	(५)	(६)	(७)	(८)	(९)	(१०)	(११)	(१२)	(१३)
१	भोकरदन	एकूण	०	०	०	०	०	१	१२	१७१	१८४	१
		पैकी मुलीकरिता	०	०	०	०	०	०	०	०	०	०
२	जाफराबाद	एकूण	०	०	०	०	०	०	०	०	०	०
		पैकी मुलीकरिता	०	०	०	०	०	०	०	०	०	०
३	जालना	एकूण	०	०	०	०	०	०	०	०	०	०
		पैकी मुलीकरिता	०	०	०	०	०	०	०	०	०	०
४	बदनापूर	एकूण	०	०	०	०	०	०	०	०	०	०
		पैकी मुलीकरिता	०	०	०	०	०	०	०	०	०	०
५	अंबड	एकूण	०	०	०	०	०	०	०	०	०	०
		पैकी मुलीकरिता	०	०	०	०	०	०	०	०	०	०
६	घनसावंगी	एकूण	०	०	०	०	०	०	०	०	०	०
		पैकी मुलीकरिता	०	०	०	०	०	०	०	०	०	०
७	परतूर	एकूण	०	०	०	०	०	०	०	०	०	०
		पैकी मुलीकरिता	०	०	०	०	०	०	०	०	०	०
८	मंठा	एकूण	०	०	०	०	०	०	०	०	०	०
		पैकी मुलीकरिता	०	०	०	०	०	०	०	०	०	०
	एकूण	एकूण	०	०	०	०	०	१	१२	१७१	१८४	१
		पैकी मुलीकरिता	०	०	०	०	०	०	०	०	०	०

पुढे चालू . .

तक्ता ८.३
जिल्ह्यातील उच्च माध्यमिक शाळांबाबतची माहिती

प्रकाशनाचे वर्ष : २०२५
संदर्भ वर्ष : २०२४-२५

जिल्हा : जालना

अ.क्र.	तालुका	बाब	खाजगी अनुदानित शाळा					खाजगी विनाअनुदानित शाळा				
			संख्या	शिक्षकांची संख्या	पटांवरील विद्यार्थी संख्या		स्वच्छता गृहांची सुविधा असलेल्या शाळांची संख्या	संख्या	शिक्षकांची संख्या	पटांवरील विद्यार्थी संख्या		स्वच्छता गृहांची सुविधा असलेल्या शाळांची संख्या
					मुले	मुली				मुले	मुली	
(१)	(२)	(३)	(१४)	(१५)	(१६)	(१७)	(१८)	(१९)	(२०)	(२१)	(२२)	(२३)
१	भोकरदन	एकूण	४२	६२७	१६७४०	१२९१५	४२	३९	२३६	४१६१	२५३९	३९
		पैकी मुलीकरिता	०	०	०	०	०	०	०	०	०	०
२	जाफराबाद	एकूण	२२	२६०	५०९२	४४०५	२२	१६	९१	९९९	६९१	१५
		पैकी मुलीकरिता	०	०	०	०	०	०	०	०	०	०
३	जालना	एकूण	३१	६२०	१३८५४	१२०९२	३१	४३	३६३	४८१६	३१४०	४३
		पैकी मुलीकरिता	१	२८	०	१०२२	१	०	०	०	०	०
४	बदनापूर	एकूण	१२	१२२	२४१८	२७५६	१२	२६	१७७	२२४२	१४१७	२५
		पैकी मुलीकरिता	१	१३	०	७०७	१	०	०	०	०	०
५	अंबड	एकूण	१५	२१६	५४०७	४९०१	१५	१७	९४	१६०७	१०७७	१७
		पैकी मुलीकरिता	०	०	०	०	०	०	०	०	०	०
६	घनसावंगी	एकूण	१२	१६८	३९५६	४००४	१२	९	८५	१६२३	९७८	९
		पैकी मुलीकरिता	०	०	०	०	०	०	०	०	०	०
७	परतूर	एकूण	९	२२४	५३४५	४७८४	८	१५	१०६	१४६४	९१५	१४
		पैकी मुलीकरिता	०	०	०	०	०	०	०	०	०	०
८	मंठा	एकूण	९	१३७	३३९६	२६७२	९	८	६२	४०९	२७०	८
		पैकी मुलीकरिता	०	०	०	०	०	०	०	०	०	०
	एकूण	एकूण	१५२	२३७४	५६२०८	४८५२९	१५१	१७३	१२१४	१७३२१	११०२७	१७०
		पैकी मुलीकरिता	२	४१	०	१७२९	२	०	०	०	०	०

पुढे चालू...

तक्ता ८.३
जिल्ह्यातील उच्च माध्यमिक शाळांबाबतची माहिती

प्रकाशनाचे वर्ष : २०२५
संदर्भ वर्ष : २०२४-२५

जिल्हा : जालना

अ.क्र.	तालुका	बाब	एकूण शाळा				
			संख्या	शिक्षकांची संख्या	पटांवरील विद्यार्थी संख्या		स्वच्छता गृहांची सुविधा असलेल्या शाळांची संख्या
					मुले	मुली	
(१)	(२)	(३)	(२४)	(२५)	(२६)	(२७)	(२८)
१	भोकरदन	एकूण	८२	८७५	२१०७२	१५६३८	८२
		पैकी मुर्लीकरिता	०	०	०	०	०
२	जाफराबाद	एकूण	३८	३५१	६०९१	५०९६	३७
		पैकी मुर्लीकरिता	०	०	०	०	०
३	जालना	एकूण	७४	९८३	१८६७०	१५२३२	७४
		पैकी मुर्लीकरिता	१	२८	०	१०२२	१
४	बदनापूर	एकूण	३८	२९९	४६६०	४१७३	३७
		पैकी मुर्लीकरिता	१	१३	०	७०७	१
५	अंबड	एकूण	३२	३१०	७०१४	५९७८	३२
		पैकी मुर्लीकरिता	०	०	०	०	०
६	घनसावंगी	एकूण	२१	२५३	५५७९	४९८२	२१
		पैकी मुर्लीकरिता	०	०	०	०	०
७	परतूर	एकूण	२४	३३०	६८०९	५६९९	२२
		पैकी मुर्लीकरिता	०	०	०	०	०
८	मंठा	एकूण	१७	१९९	३८०५	२९४२	१७
		पैकी मुर्लीकरिता	०	०	०	०	०
	एकूण	एकूण	३२६	३६००	७३७००	५९७४०	३२२
		पैकी मुर्लीकरिता	२	४१	०	१७२९	२

टीप : उपरोक्त तक्त्यात शाळा जरी उच्च माध्यमिक असतील तरी विद्यार्थी प्राथमिक, माध्यमिक किंवा उच्च माध्यमिक असू शकतात. त्यामूळे, सदरील तक्ताची माहिती तक्ता क्र.८.८ सोबत जुळणार नाही.

आधार : शिक्षणाधिकारी (प्राथमिक), जिल्हा परिषद, जालना

तक्ता ८.४

शैक्षणिक संस्थांतील अनुसूचित जातीच्या विद्यार्थ्यांची संख्या

प्रकाशनाचे वर्ष : २०२५

संदर्भ वर्ष : २०२४-२५

जिल्हा : जालना

अ.क्र.	तालुका	बाब	प्राथमिक विद्यार्थी					माध्यमिक विद्यार्थी				
			शासकीय	स्थानिक संस्था	खाजगी		एकूण	शासकीय	स्थानिक संस्था	खाजगी		एकूण
					अनुदानित	विनाअनुदानित				अनुदानित	विनाअनुदानित	
(१)	(२)	(३)	(४)	(५)	(६)	(७)	(८)	(९)	(१०)	(११)	(१२)	(१३)
१	भोकरदन	एकूण	८४	३८७०	१२३५	४०८	५५९७	४८	२०५	१३२१	१२५	१६९९
		पैकी मुलीकरिता	०	१९९८	५८१	१६८	२७४७	०	१३२	६३८	४७	८१७
२	जाफराबाद	एकूण	०	२४१५	८६३	२४५	३५२३	०	१४६	८९५	११	१०५२
		पैकी मुलीकरिता	०	११९६	३९९	१००	१६९५	०	७३	४०१	४	४७८
३	जालना	एकूण	९०	४६०२	६४३२	२४३०	१३५५४	६०	१४२	२५१२	५३८	३२५२
		पैकी मुलीकरिता	९०	२३२५	३०५६	११०३	६५७४	६०	८०	१२२४	२११	१५७५
४	बदनापूर	एकूण	८४	२४१०	९०२	३४०	३७३६	५९	१२९	६३९	९०	९१७
		पैकी मुलीकरिता	०	१२३६	३८६	१२५	१७४७	०	७४	३१६	३१	४२१
५	अंबड	एकूण	०	२७०८	११७०	३०६	४१८४	०	१५४	८६४	३४	१०५२
		पैकी मुलीकरिता	०	१३७८	५७४	१२८	२०८०	०	७२	३८२	११	४६५
६	घनसावंगी	एकूण	०	३१३४	९२२	२००	४२५६	०	११७	७४५	३१	८९३
		पैकी मुलीकरिता	०	१५६०	४३१	८५	२०७६	०	६५	३५८	१८	४४१
७	परतूर	एकूण	०	२११४	१०१८	३२५	३४५७	०	१३०	६१८	८४	८३२
		पैकी मुलीकरिता	०	१०५९	५०५	१३८	१७०२	०	६८	२८७	३६	३९१
८	मंठा	एकूण	०	१७४५	७२३	१७८	२६४६	०	९८	५२२	३९	६५९
		पैकी मुलीकरिता	०	९२०	३५५	७६	१३५१	०	५६	२६३	१८	३३७
	एकूण	एकूण	२५८	२२९९८	१३२६५	४४३२	४०९५३	१६७	११२१	८११६	९५२	१०३५६
		पैकी मुलीकरिता	९०	११६७२	६२८७	१९२३	१९९७२	६०	६२०	३८६९	३७६	४९२५

पुढे चालु...

तक्ता ८.४

शैक्षणिक संस्थांतील अनुसूचित जातीच्या विद्यार्थ्यांची संख्या

प्रकाशनाचे वर्ष : २०२५

संदर्भ वर्ष : २०२४-२५

जिल्हा : जालना

अ. क्र.	तालुका	बाब	उच्चमाध्यमिक विद्यार्थी					महाविद्यालयीन विद्यार्थी					
			शासकीय	स्थानिक संस्था	खाजगी		एकूण	शासकीय	स्थानिक संस्था	खाजगी		एकूण	एकूण विद्यार्थी संख्या
					अनुदानित	विनाअनुदानित				अनुदानित	विनाअनुदानित		
(१)	(२)	(३)	(१४)	(१५)	(१६)	(१७)	(१८)	(१९)	(२०)	(२१)	(२२)	(२३)	(२४)
१	भोकरदन	एकूण	०	८	२१४०	२२४	२३७२	०	०	४६१	२९०३	३३६४	१३०३२
		पैकी मुलींकरिता	०	५	९८४	१०२	१०९१	०	०	२०८	८१८	१०२६	५६८१
२	जाफराबाद	एकूण	०	०	९६९	१०४	१०७३	०	०	६९५	७६७	१४६२	७११०
		पैकी मुलींकरिता	०	०	४५०	४१	४९१	०	०	३१२	१७५	४८७	३१५१
३	जालना	एकूण	०	०	२१६०	११९	२२७९	०	०	२१६८	५४०९	७५७७	२६६६२
		पैकी मुलींकरिता	०	०	१०४७	५७	११०४	०	०	१०८४	१३८०	२४६४	११७१७
४	बदनापूर	एकूण	०	०	२८१	२३३	५१४	०	०	७७५	५३०	१३०५	६४७२
		पैकी मुलींकरिता	०	०	१५०	१०७	२५७	०	०	२५२	१६९	४२१	२८४६
५	अंबड	एकूण	०	०	५६२	१०७	६६९	०	०	३७०	०	३७०	६२७५
		पैकी मुलींकरिता	०	०	३०३	४२	३४५	०	०	१७४	०	१७४	३०६४
६	घनसावंगी	एकूण	०	०	४०९	४४	४५३	०	०	५२८	२४२	७७०	६३७२
		पैकी मुलींकरिता	०	०	१८१	२३	२०४	०	०	१७८	८१	२५९	२९८०
७	परतूर	एकूण	०	०	४४९	७९	५२८	०	०	०	१२१४	१२१४	६०३१
		पैकी मुलींकरिता	०	०	२१२	३३	२४५	०	०	०	३२५	३२५	२६६३
८	मंठा	एकूण	०	०	५९४	१६	६१०	०	०	०	४९१	४९१	४४०६
		पैकी मुलींकरिता	०	०	२९६	४	३००	०	०	०	१७८	१७८	२१६६
	एकूण	एकूण	०	८	७५६४	९२६	८४९८	०	०	४९९७	११५५६	१६५५३	७६३६०
		पैकी मुलींकरिता	०	५	३६२३	४०९	४०३७	०	०	२२०८	३१२६	५३३४	३४२६८

आधार : शिक्षणाधिकारी (प्राथमिक), जिल्हा परिषद, जालना, मा.संचालक, महाविद्यालये व विद्यापीठ विकास मंडळ, डॉ.बाबासाहेब आंबेडकर मराठवाडा विद्यापीठ, छत्रपती संभाजीनगर

तक्ता ८.५

शैक्षणिक संस्थांतील अनुसूचित जमातीच्या विद्यार्थ्यांची संख्या

प्रकाशनाचे वर्ष : २०२५

संदर्भ वर्ष : २०२४-२५

जिल्हा : जालना

अ.क्र.	तालुका	बाब	प्राथमिक विद्यार्थी					माध्यमिक विद्यार्थी				
			शासकीय	स्थानिक संस्था	खाजगी		एकूण	शासकीय	स्थानिक संस्था	खाजगी		एकूण
					अनुदानित	विनाअनुदानित				अनुदानित	विनाअनुदानित	
(१)	(२)	(३)	(४)	(५)	(६)	(७)	(८)	(९)	(१०)	(११)	(१२)	(१३)
१	भोकरदन	एकूण	७	१२७८	८२८	३६३	२४७६	४	१०८	४५३	११४	६७९
		पैकी मुलींकरिता	०	७१२	३५०	१४६	१२०८	०	६०	१८९	५५	३०४
२	जाफराबाद	एकूण	०	४४८	१७८	४०	६६६	०	२	१३३	१	१३६
		पैकी मुलींकरिता	०	२२१	६०	१६	२९७	०	१	५७	१	५९
३	जालना	एकूण	७	४३६	५८०	२९५	१३१८	५	१५	२३४	४८	३०२
		पैकी मुलींकरिता	७	१९७	२७६	११८	५९८	५	६	१०७	२१	१३९
४	बदनापूर	एकूण	३	३९८	१३१	२४	५५६	४	२	६३	९	७८
		पैकी मुलींकरिता	०	२०४	५१	१२	२६७	०	२	२१	२	२५
५	अंबड	एकूण	०	९१६	२७७	५२	१२४५	०	१०	१६९	८	१८७
		पैकी मुलींकरिता	०	४४१	१४३	२७	६११	०	७	८१	३	९१
६	घनसावंगी	एकूण	०	७८१	१९४	३२	१००७	०	२२	११९	१	१४२
		पैकी मुलींकरिता	०	३९१	९३	१७	५०१	०	९	६१	०	७०
७	परतूर	एकूण	०	२९९	५०८	७२	८७९	०	९	२१६	१३	२३८
		पैकी मुलींकरिता	०	१४१	२५१	२७	४१९	०	३	९०	५	९८
८	मंठा	एकूण	०	३९०	११४	३४	५३८	०	१६	९३	२	१११
		पैकी मुलींकरिता	०	१८८	४४	२१	२५३	०	१०	४७	१	५८
	एकूण	एकूण	१७	४९४६	२८१०	९१२	८६८५	१३	१८४	१४८०	१९६	१८७३
		पैकी मुलींकरिता	७	२४९५	१२६८	३८४	४१५४	५	९८	६५३	८८	८४४

पुढे चालू...

तक्ता ८.५

शैक्षणिक संस्थांतील अनुसूचित जमातीच्या विद्यार्थ्यांची संख्या

प्रकाशनाचे वर्ष : २०२५

संदर्भ वर्ष : २०२४-२५

जिल्हा : जालना

अ. क्र.	तालुका	बाब	उच्चमाध्यमिक विद्यार्थी					महाविद्यालयीन विद्यार्थी					
			शासकीय	स्थानिक संस्था	खाजगी		एकूण	शासकीय	स्थानिक संस्था	खाजगी		एकूण	एकूण विद्यार्थी संख्या
					अनुदानित	विनाअनुदानित				अनुदानित	विनाअनुदानित		
(१)	(२)	(३)	(१४)	(१५)	(१६)	(१७)	(१८)	(१९)	(२०)	(२१)	(२२)	(२३)	(२४)
१	भोकरदन	एकूण	०	९	७११	१२२	८४२	०	०	१०५	७२५	८३०	४८२७
		पैकी मुलीकरिता	०	७	३०९	५६	३७२	०	०	३६	२०१	२३७	२१२१
२	जाफराबाद	एकूण	०	०	१०६	२९	१३५	०	०	९६	७३	१६९	११०६
		पैकी मुलीकरिता	०	०	५३	१३	६६	०	०	३२	२२	५४	४७६
३	जालना	एकूण	०	०	१२६	९	१३५	०	०	३९०	४५४	८४४	२५९९
		पैकी मुलीकरिता	०	०	४८	५	५३	०	०	१०३	१०१	२०४	९९४
४	बदनापूर	एकूण	०	०	२३	११	३४	०	०	११८	२९	१४७	८१५
		पैकी मुलीकरिता	०	०	८	७	१५	०	०	२६	१६	४२	३४९
५	अंबड	एकूण	०	०	५०	१९	६९	०	०	६२	०	६२	१५६३
		पैकी मुलीकरिता	०	०	२५	८	३३	०	०	३१	०	३१	७६६
६	घनसावंगी	एकूण	०	०	३४	७	४१	०	०	१०६	३८	१४४	१३३४
		पैकी मुलीकरिता	०	०	१४	३	१७	०	०	४२	८	५०	६३८
७	परतूर	एकूण	०	०	१७७	६	१८३	०	०	०	५२७	५२७	१८२७
		पैकी मुलीकरिता	०	०	६७	३	७०	०	०	०	१७२	१७२	७५९
८	मंठा	एकूण	०	०	७६	१	७७	०	०	०	१५७	१५७	८८३
		पैकी मुलीकरिता	०	०	४५	१	४६	०	०	०	४५	४५	४०२
	एकूण	एकूण	०	९	१३०३	२०४	१५१६	०	०	८७७	२००३	२८८०	१४९५४
		पैकी मुलीकरिता	०	७	५६९	९६	६७२	०	०	२७०	५६५	८३५	६५०५

आधार : शिक्षणाधिकारी (प्राथमिक), जिल्हा परिषद, जालना, मा.संचालक, महाविद्यालये व विद्यापीठ विकास मंडळ, डॉ.बाबासाहेब आंबेडकर मराठवाडा विद्यापीठ, छत्रपती संभाजीनगर

तक्ता ८.६
शैक्षणिक संस्थांतील अल्पसंख्यांक विद्यार्थ्यांची संख्या

जिल्हा : जालना

प्रकाशनाचे वर्ष : २०२५
संदर्भ वर्ष : २०२४-२५

अ.क्र.	तालुका	बाब	प्राथमिक विद्यार्थी					माध्यमिक विद्यार्थी				
			शासकीय	स्थानिक संस्था	खाजगी		एकूण	शासकीय	स्थानिक संस्था	खाजगी		एकूण
					अनुदानित	विनाअनुदानित				अनुदानित	विनाअनुदानित	
(१)	(२)	(३)	(४)	(५)	(६)	(७)	(८)	(९)	(१०)	(११)	(१२)	(१३)
१	भोकरदन	एकूण	३०	५५६९	२९८०	१०५०	९६२९	१३	२१६	१९७२	४१५	२६१६
		पैकी मुलींकरिता	०	२९३६	१४६२	३११	४७०९	०	१२१	९०४	१६९	११९४
२	जाफराबाद	एकूण	०	३४३९	१४९८	४८६	५४२३	०	३२४	१०७९	२१	१४२४
		पैकी मुलींकरिता	०	१७७०	७३४	१७९	२६८३	०	१५७	४९१	५	६५३
३	जालना	एकूण	६५	५६८९	१५९७८	४४२३	२६१५५	४३	३००	४१४७	९११	५४०१
		पैकी मुलींकरिता	६५	२९३८	८१५१	१७२६	१२८८०	४३	१६६	२०३१	३४८	२५८८
४	बदनापूर	एकूण	४९	२३७५	१७६८	५२८	४७२०	२३	१२२	७२४	१९०	१०५९
		पैकी मुलींकरिता	०	१२५५	८४५	१६८	२२६८	०	४२	३६१	५०	४५३
५	अंबड	एकूण	०	३२५४	२०६८	५६६	५८८८	०	२२८	१०२८	६४	१३२०
		पैकी मुलींकरिता	०	१५५०	११११	२०८	२८६९	०	९५	५०९	२०	६२४
६	घनसावंगी	एकूण	०	३६३०	१९८३	४२९	६०४२	०	१२५	१०५४	३१	१२१०
		पैकी मुलींकरिता	०	१८५५	९५९	१४३	२९५७	०	७८	५१३	१८	६०९
७	परतूर	एकूण	०	३२८६	२५८८	१३६७	७२४१	०	२०३	११७५	१२७	१५०५
		पैकी मुलींकरिता	०	१५९६	१३१३	५५०	३४५९	०	८२	६३२	४७	७६१
८	मंठा	एकूण	०	२००६	१३२७	२७४	३६०७	०	१४३	६३१	३४	८०८
		पैकी मुलींकरिता	०	१०७४	६४७	१०३	१८२४	०	७७	३२३	१४	४१४
	एकूण	एकूण	१४४	२९२४८	३०१९०	९१२३	६८७०५	७९	१६६१	११८१०	१७९३	१५३४३
		पैकी मुलींकरिता	६५	१४९७४	१५२२२	३३८८	३३६४९	४३	८१८	५७६४	६७१	७२९६

पुढे चालू . .

तक्ता ८.६
शैक्षणिक संस्थांतील अल्पसंख्यांक विद्यार्थ्यांची संख्या

प्रकाशनाचे वर्ष : २०२५
संदर्भ वर्ष : २०२४-२५

जिल्हा : जालना

अ. क्र.	तालुका	बाब	उच्चमाध्यमिक विद्यार्थी					महाविद्यालयीन विद्यार्थी					
			शासकीय	स्थानिक संस्था	खाजगी		एकूण	शासकीय	स्थानिक संस्था	खाजगी		एकूण	एकूण विद्यार्थी संख्या
					अनुदानित	विनाअनुदानित				अनुदानित	विनाअनुदानित		
(१)	(२)	(३)	(१४)	(१५)	(१६)	(१७)	(१८)	(१९)	(२०)	(२१)	(२२)	(२३)	(२४)
१	भोकरदन	एकूण	०	०	२६५१	५२१	३१७२	०	०	६१८	११९८	१८१६	१७२३३
		पैकी मुलींकरिता	०	०	१११२	२०८	१३२०	०	०	२८७	२९९	५८६	७८०९
२	जाफराबाद	एकूण	०	०	१२१७	९०	१३०७	०	०	३५४	५५	४०९	८५६३
		पैकी मुलींकरिता	०	०	५८२	३१	६१३	०	०	१३०	१८	१४८	४०९७
३	जालना	एकूण	०	०	२७३१	१२६	२८५७	०	०	२३२७	५३९	२८६६	३७२७९
		पैकी मुलींकरिता	०	०	१३२६	५२	१३७८	०	०	१११६	२४१	१३५७	१८२०३
४	बदनापूर	एकूण	०	०	३४९	२३८	५८७	०	०	८३५	०	८३५	७२०१
		पैकी मुलींकरिता	०	०	१८७	९४	२८१	०	०	२९१	०	२९१	३२९३
५	अंबड	एकूण	०	०	५५५	८९	६४४	०	०	३७५	०	३७५	८२२७
		पैकी मुलींकरिता	०	०	२७२	३६	३०८	०	०	२३६	०	२३६	४०३७
६	घनसावंगी	एकूण	०	०	२९९	१३७	४३६	०	०	५१४	०	५१४	८२०२
		पैकी मुलींकरिता	०	०	१२८	६२	१९०	०	०	१६५	०	१६५	३९२१
७	परतूर	एकूण	०	०	८९३	१३७	१०३०	०	०	०	०	०	९७७६
		पैकी मुलींकरिता	०	०	४६८	४७	५१५	०	०	०	०	०	४७३५
८	मंठा	एकूण	०	०	५७२	१९	५९१	०	०	०	२८७	२८७	५२९३
		पैकी मुलींकरिता	०	०	२६२	५	२६७	०	०	०	१२८	१२८	२६३३
	एकूण	एकूण	०	०	९२६७	१३५७	१०६२४	०	०	५०२३	२०७९	७१०२	१०१७७४
		पैकी मुलींकरिता	०	०	४३३७	५३५	४८७२	०	०	२२२५	६८६	२९११	४८७२८

आधार : शिक्षणाधिकारी (प्राथमिक), जिल्हा परिषद, जालना, मा.संचालक, महाविद्यालये व विद्यापीठ विकास मंडळ, डॉ.बाबासाहेब आंबेडकर मराठवाडा विद्यापीठ, छत्रपती संभाजीनगर

तक्ता ८.७
जिल्ह्यातील साक्षरतेचे प्रमाण

प्रकाशनाचे वर्ष : २०२५
संदर्भ वर्ष : २०२४-२५

जिल्हा : जालना

अ.क्र.	तालुका	ग्रामीण/ नागरी	साक्षरता (टक्केवारी)								
			अनुसूचित जाती			अनुसूचित जमाती					
			एकूण	पुरुष	स्त्रिया	एकूण	पुरुष	स्त्रिया	एकूण	पुरुष	स्त्रिया
(१)	(२)	(३)	(४)	(५)	(६)	(७)	(८)	(९)	(१०)	(११)	(१२)
१	भोकरदन	एकूण	७१.१६	८२.८३	५८.५३	६७.३९	७९.६९	५४.५०	६६.३६	७८.८८	५२.८१
		ग्रामीण	७०.२४	८२.३३	५७.३९	६६.३८	७८.९४	५३.२७	६५.९४	७८.६३	५२.१९
		नागरी	८१.९६	८८.६६	७४.७२	८०.८०	८९.४०	७१.३८	८१.७२	८८.०३	७५.१८
२	जाफराबाद	एकूण	७२.१९	८२.६५	६१.१३	६९.५४	७९.७६	५८.८८	६६.१०	७६.२१	५४.८९
		ग्रामीण	७२.१९	८२.६५	६१.१३	६९.५४	७९.७६	५८.८८	६६.१०	७६.२१	५४.८९
		नागरी	०.००	०.००	०.००	०.००	०.००	०.००	०.००	०.००	०.००
३	जालना	एकूण	७६.३९	८४.७३	६७.५५	७०.५५	८०.४६	६०.२४	७५.२८	८३.७१	६५.५६
		ग्रामीण	६९.६६	८१.७८	५६.७८	६५.८२	७७.३८	५३.५६	६०.६२	७१.४७	४८.५२
		नागरी	८१.८०	८७.१०	७६.२०	७५.३४	८३.६२	६६.८७	८६.४१	९२.७६	७८.९१
४	बदनापूर	एकूण	६९.८८	८१.२३	५७.९०	६६.९०	७८.३९	५५.०१	४७.४०	५८.५८	३५.१५
		ग्रामीण	६९.८८	८१.२३	५७.९०	६६.९०	७८.३९	५५.०१	४७.४०	५८.५८	३५.१५
		नागरी	०.००	०.००	०.००	०.००	०.००	०.००	०.००	०.००	०.००
५	अंबड	एकूण	६९.२८	७९.४८	५८.६५	६२.६५	७२.८५	५२.१०	५८.१४	६८.९८	४६.७२
		ग्रामीण	६८.१३	७८.९०	५६.८६	६१.५८	७२.२१	५०.४१	५५.९८	६७.३६	४४.०८
		नागरी	७७.४७	८३.६६	७१.१७	७१.३६	७८.३३	६४.८८	७६.३५	८२.२८	६९.७४
६	घनसावंगी	एकूण	६६.९२	७६.६७	५६.७५	५८.७३	६८.२४	४९.१३	५३.६३	६३.५३	४३.८६
		ग्रामीण	६६.९२	७६.६७	५६.७५	५८.७३	६८.२४	४९.१३	५३.६३	६३.५३	४३.८६
		नागरी	०.००	०.००	०.००	०.००	०.००	०.००	०.००	०.००	०.००
७	परतूर	एकूण	६९.३२	७८.८२	५९.४३	६१.५२	७१.२६	५१.४७	६७.२३	७४.२६	५९.६१
		ग्रामीण	६६.७२	७६.९८	५६.०५	५९.१८	६८.९९	४८.९७	६१.३६	६८.३२	५४.१४
		नागरी	७९.५२	८६.०३	७२.७२	७३.०६	८२.८०	६३.४६	७४.४२	८१.१९	६६.६९
८	मंठा	एकूण	६९.३१	८०.३७	५७.६०	६४.१०	७५.०५	५२.७०	६४.८५	७६.००	५३.१०
		ग्रामीण	६९.३१	८०.३७	५७.६०	६४.१०	७५.०५	५२.७०	६४.८५	७६.००	५३.१०
		नागरी	०.००	०.००	०.००	०.००	०.००	०.००	०.००	०.००	०.००
	एकूण	एकूण	७१.५२	८१.५३	६०.९५	६६.२०	७६.७२	५५.२९	६४.८४	७५.४५	५३.३५
		ग्रामीण	६९.१७	८०.२६	५७.४८	६४.३५	७५.३३	५२.९१	६१.४५	७२.७४	४९.३८
		नागरी	८१.२४	८६.८२	७५.३५	७५.१८	८३.५४	६६.६९	८२.८२	८९.२६	७५.३४

टीप : सन २०११ नंतर जनगणना न झाल्यामुळे माहितीची पुनरावृत्ती आहे.
आधार : महानिबंधक व जनगणना आयुक्त कार्यालय, भारत सरकार

तक्ता ८.८
इयत्तानिहाय विद्यार्थी संख्या

प्रकाशनाचे वर्ष : २०२५
संदर्भ वर्ष : २०२४-२५

जिल्हा : जालना

		विद्यार्थी संख्या													
		१ ली		२ री		३ री		४ थी		५ वी		६ वी		७ वी	
अ.क्र.	तालुका	मुले	मुली	मुले	मुली	मुले	मुली	मुले	मुली	मुले	मुली	मुले	मुली	मुले	मुली
(१)	(२)	(३)	(४)	(५)	(६)	(७)	(८)	(९)	(१०)	(११)	(१२)	(१३)	(१४)	(१५)	(१६)
१	भोकरदन	२३६९	२१८०	२६६०	२४४५	२७६९	२६०५	२९३६	२८७४	२४३७	२४८९	२७१२	२६३१	२८६१	२८१३
२	जाफराबाद	१३१०	११४५	१२७५	१२६६	१३०८	१२४०	१४५०	१३७४	११९१	१२०२	१२१५	१२९०	१३६९	१३६६
३	जालना	५१४९	४७०३	५२७६	४९७२	५६६७	५०४१	५५५३	५१६७	५१४४	४६६६	५४४०	४८७३	५५८६	४९७१
४	बदनापूर	१२७६	१२०३	१३८३	१२६६	१४११	१३३५	१४९५	१३७१	१३०९	१२४३	१४५९	१३७२	१४६१	१३६३
५	अंबड	१९८९	१८७५	२१२१	१९४८	२२३२	२१४२	२३४८	२१३०	२०८३	२०४४	२१३५	२२३४	२३५४	२३४३
६	घनसावंगी	१७५९	१५६०	१८७८	१८२१	१९५१	१८४८	१९६५	१९२४	१७४८	१६८७	१७७२	१९१५	१७८२	१८४९
७	परतूर	१५६१	१४२५	१६७४	१४५७	१६०४	१४९८	१७०७	१६४५	१६०३	१४९२	१७३६	१६४७	१८५७	१६४९
८	मंठा	११३२	१०६९	११३३	१११८	१११६	११५०	१२१५	११७९	१०११	१०२४	१०१०	१०८२	१०५०	१०७४
	एकूण	१६५४५	१५१६०	१७४००	१६२९३	१८०५८	१६८५९	१८६६९	१७६६४	१६५२६	१५८४७	१७४७९	१७०४४	१८३२०	१७४२८

तक्ता ८.८
इयत्तानिहाय विद्यार्थी संख्या

प्रकाशनाचे वर्ष : २०२५
संदर्भ वर्ष : २०२४-२५

जिल्हा : जालना

		विद्यार्थी संख्या											
		८ वी		९ वी		१० वी		११ वी		१२ वी		एकूण	
अ.क्र.	तालुका	मुले	मुली	मुले	मुली	मुले	मुली	मुले	मुली	मुले	मुली	मुले	मुली
(१)	(२)	(१७)	(१८)	(१९)	(२०)	(२१)	(२२)	(२३)	(२४)	(२५)	(२६)	(२७)	(२८)
१	भोकरदन	३०३१	२७४२	३२९०	२७५२	३५६३	२८४४	५५८०	४०९२	५६१८	३८०२	३९८२६	३४२६९
२	जाफराबाद	१४०४	१२८७	१४४६	१२९४	१६३९	१३५१	१५१२	१३७४	१५४२	१२११	१६६६१	१५४००
३	जालना	५४६७	४७३९	५५६६	४६२४	४८६८	४०७१	३३७७	३०४६	३२३०	२८५१	६०३२३	५३७२४
४	बदनापूर	१५७२	१३४७	१५४६	११९८	१५६२	११९४	१०२०	८६७	९०६	७८१	१६४००	१४५४०
५	अंबड	२२१८	२०८२	२२७६	२०१९	२१७८	१७७८	१५५८	१४५०	१३८३	१२८४	२४८७५	२३३२९
६	घनसावंगी	१७८०	१६५४	१६९२	१७१२	१५३५	१४९३	७६९	७५१	७६२	७६३	१९३९३	१८९७७
७	परतूर	१७९५	१५४५	१७९०	१५६९	१८३८	१४२४	१३८८	१२९७	१२९६	१११०	१९८४९	१७७५८
८	मंठा	९८४	१०३५	९७८	९८९	११४४	१००९	११२९	८४४	११४०	८९८	१३०४२	१२४७१
	एकूण	१८२५१	१६४३१	१८५८४	१६१५७	१८३२७	१५१६४	१६३३३	१३७२१	१५८७७	१२७००	२१०३६९	१९०४६८

टीप : तक्ता क्र.८.१,८.२ व ८.३ मधील शाळा जरी प्राथमिक,माध्यमिक किंवा उच्च माध्यमिक अशा दर्शविल्या असल्या तरी त्या शाळेमध्ये प्राथमिक, माध्यमिक किंवा उच्च माध्यमिक चे एकत्रित विद्यार्थी असतात. त्यामूळे, सदरील तक्त्यांची माहिती तक्ता क्र.८.८ सोबत जुळणार नाही.

आधार : शिक्षणाधिकारी (प्राथमिक), जिल्हा परिषद, जालना.

तक्ता ८.९
प्राथमिक शाळांतील उत्तीर्ण विद्यार्थ्यांची संख्या

प्रकाशनाचे वर्ष : २०२५
संदर्भ वर्ष : २०२४-२५

जिल्हा : जालना

		उत्तीर्ण विद्यार्थ्यांची संख्या					
		इ. ५ वी			इ. ८ वी		
अ.क्र.	तालुका	मुले	मुली	एकूण	मुले	मुली	एकूण
(१)	(२)	(३)	(४)	(५)	(६)	(७)	(८)
१	भोकरदन	२७१२	२६३१	५३४३	३२९०	२७५२	६०४२
२	जाफराबाद	१२१५	१२९०	२५०५	१४४६	१२९४	२७४०
३	जालना	५४४०	४८७३	१०३१३	५५६६	४६२४	१०१९०
४	बदनापूर	१४५९	१३७२	२८३१	१५४६	११९८	२७४४
५	अंबड	२१३५	२२३४	४३६९	२२७६	२०१९	४२९५
६	घनसावंगी	१७७२	१९१५	३६८७	१६९२	१७१२	३४०४
७	परतूर	१७३६	१६४७	३३८३	१७९०	१५६९	३३५९
८	मंठा	१०१०	१०८२	२०९२	९७८	९८९	१९६७
	एकूण	१७४७९	१७०४४	३४५२३	१८५८४	१६१५७	३४७४१

आधार : शिक्षणाधिकारी (प्राथमिक), जिल्हा परिषद, जालना.

तक्ता ८.१०
प्राथमिक शाळांतील विद्यार्थ्यांच्या गळतीचे प्रमाण

प्रकाशनाचे वर्ष : २०२५
संदर्भ वर्ष : २०२४-२५

जिल्हा : जालना

		विद्यार्थ्यांच्या गळतीचे प्रमाण (टक्केवारी)					
		इ. ५ वी			इ. ८ वी		
अ.क्र.	तालुका	मुले	मुली	एकूण	मुले	मुली	एकूण
(१)	(२)	(३)	(४)	(५)	(६)	(७)	(८)
१	भोकरदन	३.५९	३	३	०	०	०
२	जाफराबाद	६.६८	२	५	०	०	०
३	जालना	६.४८	८	७	०	२	०.५९
४	बदनापूर	९.८८	५	७	१	८	४.१६
५	अंबड	४.९८	३	४	५	८	६.६९
६	घनसावंगी	८.५२	४	६	२	६	४.३
७	परतूर	०	१	०	०	०	०
८	मंठा	९.३४	९	९	३	५	४.०५
	एकूण	६.२६	४.७८	५.५४	०.२१	३.०८	१.५६

आधार : शिक्षणाधिकारी (प्राथमिक), जिल्हा परिषद, जालना.

तक्ता ८.११

शारीरिक शिक्षण महाविद्यालये, क्रिडांगणे, क्रिडा संस्था आणि क्रिडा शिष्यवृत्तीधारक याबाबतची माहिती

प्रकाशनाचे वर्ष : २०२५

जिल्हा : जालना

संदर्भ वर्ष : २०२४-२५

अ.क्र.	तालुका	शारीरिक शिक्षण महाविद्यालये (संख्या)	अधिकृत क्रिडा संकुले, क्रीडांगणे, व्यायाम शाळा (संख्या)			खेळाच्या स्टेडियमची संख्या	अधिकृत जलतरण तलाव (संख्या)	वर्षात घेतलेली क्रिडा प्रशिक्षण शिबिरे (संख्या)
			क्रिडा संकुले	क्रिडांगणे	व्यायाम शाळा			
(१)	(२)	(३)	(४)	(५)	(६)	(७)	(८)	(९)
१	भोकरदन	०	१	४२	६७	१	०	०
२	जाफराबाद	०	०	४३	५०	१	०	०
३	जालना	२	१	५९	१०३	६	३	२
४	बदनापूर	०	०	३९	४१	२	०	०
५	अंबड	०	१	४७	७०	२	०	०
६	घनसावंगी	०	१	४७	४७	३	०	०
७	परतूर	०	१	२६	४३	३	०	०
८	मंठा	०	१	२७	५२	२	०	०
	एकूण	२	६	३३०	४७३	२०	३	२

तक्ता ८.११

शारीरिक शिक्षण महाविद्यालये, क्रिडांगणे, क्रिडा संस्था आणि क्रिडा शिष्यवृत्तीधारक याबाबतची माहिती

प्रकाशनाचे वर्ष : २०२५

जिल्हा : जालना

संदर्भ वर्ष : २०२४-२५

अ.क्र.	तालुका	जिल्हा/राज्य पातळीवर निवड झालेल्या खेळाडूंची संख्या		क्रिडा शिष्यवृत्ती धारकांची संख्या		विशेष पुरस्कार प्राप्त खेळाडूंची संख्या				मान्यता प्राप्त क्रिडा प्रशिक्षक (संख्या)
		एकूण	पैकी मुली	एकूण	पैकी मुली	जिल्हास्तरीय पुरस्कार	राज्यस्तरीय पुरस्कार	राष्ट्रीय पुरस्कार	आंतरराष्ट्रीय पुरस्कार	
(१)	(२)	(१०)	(११)	(१२)	(१३)	(१४)	(१५)	(१६)	(१७)	(१८)
१	भोकरदन	३२९९	१४३३	१	१	०	०	०	०	०
२	जाफराबाद	२२९६	८५२	१	१	०	०	०	०	०
३	जालना	३९१२	१२९३	७	७	०	०	०	०	२
४	बदनापूर	२१२३	८२०	३	२	०	०	०	०	०
५	अंबड	४०६३	१६६०	०	०	०	०	०	०	०
६	घनसावंगी	२६७२	१११२	०	०	०	०	०	०	०
७	परतूर	२२७९	१०६९	०	०	०	०	०	०	०
८	मंठा	७३५	३२०	१	०	०	०	०	०	०
	एकूण	२१३७९	८५५९	१३	११	०	०	०	०	२

टीप : स्तंभ क्र.१० मध्ये मागील वर्षी फक्त राज्य-पातळीवर निवड झालेल्या खेळाडूंची संख्या देण्यात आली होती ती या वर्षी जिल्हा तसेच राज्य-पातळीवर निवड झालेल्या खेळाडूंची संख्या देण्यात आली आहे.

आधार : जिल्हा क्रिडा अधिकारी, जालना

तक्ता ८.१२

इयत्ता दहावी नंतर विविध क्षेत्रातील संस्था संख्या, उपलब्ध प्रवेश क्षमता व प्रवेश मिळालेल्या विद्यार्थ्यांची संख्या

प्रकाशनाचे वर्ष : २०२५

जिल्हा : जालना

संदर्भ वर्ष : २०२४-२५

		आय.टी.आय.						तंत्रनिकेतन					
		शासकीय			खाजगी			शासकीय			खाजगी		
अ.क्र	तालुका	संस्था संख्या	प्रवेश क्षमता	प्रवेश	संस्था संख्या	प्रवेश क्षमता	प्रवेश	संस्था संख्या	प्रवेश क्षमता	प्रवेश	संस्था संख्या	प्रवेश क्षमता	प्रवेश
(१)	(२)	(३)	(४)	(५)	(६)	(७)	(८)	(९)	(१०)	(११)	(१२)	(१३)	(१४)
१	भोकरदन	१	१४४	१०७	०	०	०	०	०	०	१	३००	६५
२	जाफराबाद	१	१४८	१४८	०	०	०	०	०	०	०	०	०
३	जालना	१	४१२	४१२	०	०	०	१	४५०	४५०	४	३६०	२३९
४	बदनापूर	१	१६८	१६८	०	०	०	०	०	०	०	०	०
५	अंबड	१	२०८	२०८	१	४०	४०	१	४२०	४१९	०	०	०
६	घनसावंगी	१	१५२	१५२	०	०	०	०	०	०	०	०	०
७	परतूर	१	१२४	८३	०	०	०	०	०	०	०	०	०
८	मंठा	१	१३२	१३२	०	०	०	०	०	०	०	०	०
	एकूण	८	१४८८	१४१०	१	४०	४०	२	८७०	८६९	५	६६०	३०४

तक्ता ८.१२

इयत्ता दहावी नंतर विविध क्षेत्रातील संस्था संख्या, उपलब्ध प्रवेश क्षमता व प्रवेश मिळालेल्या विद्यार्थ्यांची संख्या

प्रकाशनाचे वर्ष : २०२५

जिल्हा : जालना

संदर्भ वर्ष : २०२४-२५

		एम.सी.व्ही.सी.						विज्ञान शाखा					
		शासकीय			खाजगी			शासकीय			खाजगी		
अ.क्र	तालुका	संस्था संख्या	प्रवेश क्षमता	प्रवेश	संस्था संख्या	प्रवेश क्षमता	प्रवेश	संस्था संख्या	प्रवेश क्षमता	प्रवेश	संस्था संख्या	प्रवेश क्षमता	प्रवेश
(१)	(२)	(१५)	(१६)	(१७)	(१८)	(१९)	(२०)	(२१)	(२२)	(२३)	(२४)	(२५)	(२६)
१	भोकरदन	०	०	०	०	०	०	०	०	०	६५	६७८९	७१३१
२	जाफराबाद	०	०	०	०	०	०	०	०	०	२५	१९५०	१७५५
३	जालना	३	३५०	२०२	०	०	०	०	०	०	४७	५६००	३१५९
४	बदनापूर	०	०	०	२	६०	३६	०	०	०	२३	२६७०	१२४१
५	अंबड	२	२००	१०२	०	०	०	०	०	०	२०	१८५०	१७५२
६	घनसावंगी	०	०	०	०	०	०	०	०	०	७	१०१५	५४३
७	परतूर	०	०	०	०	०	०	०	०	०	१२	१२११	१२७७
८	मंठा	०	०	०	०	०	०	०	०	०	१३	१११५	१०४७
	एकूण	५	५५०	३०४	२	६०	३६	०	०	०	२१२	२२२००	१७९०५

पुढे चालु . .

तक्ता ८.१२

इयत्ता दहावी नंतर विविध क्षेत्रातील संस्था संख्या, उपलब्ध प्रवेश क्षमता व प्रवेश मिळालेल्या विद्यार्थ्यांची संख्या

प्रकाशनाचे वर्ष : २०२५

जिल्हा : जालना

संदर्भ वर्ष : २०२४-२५

		वाणिज्य शाखा						कला शाखा					
		शासकीय			खाजगी			शासकीय			खाजगी		
अ.क्र	तालुका	संस्था संख्या	प्रवेश क्षमता	प्रवेश	संस्था संख्या	प्रवेश क्षमता	प्रवेश	संस्था संख्या	प्रवेश क्षमता	प्रवेश	संस्था संख्या	प्रवेश क्षमता	प्रवेश
(१)	(२)	(२७)	(२८)	(२९)	(३०)	(३१)	(३२)	(३३)	(३४)	(३५)	(३६)	(३७)	(३८)
१	भोकरदन	०	०	०	३३	३०२०	२३६	१	८०	११	६८	६९००	२२९४
२	जाफराबाद	०	०	०	१५	१६१०	९३	०	०	०	२९	२७६०	१०३८
३	जालना	०	०	०	२५	२९९०	८१९	०	०	०	५१	५५००	२४२७
४	बदनापूर	०	०	०	१६	१६८०	५९	०	०	०	३३	३९००	५८५
५	अंबड	०	०	०	९	९३०	१८७	०	०	०	२६	२८५०	१०६९
६	घनसावंगी	०	०	०	६	४३०	११७	०	०	०	१६	१४१०	८५८
७	परतूर	०	०	०	५	३९०	१८६	१	८०	३२	१५	१३९०	१२२२
८	मंठा	०	०	०	७	५५०	६०	०	०	०	१५	१३९०	८६६
	एकूण	०	०	०	११६	११६००	१७५७	२	१६०	४३	२५३	२६१००	१०३५९

तक्ता ८.१२

इयत्ता दहावी नंतर विविध क्षेत्रातील संस्था संख्या, उपलब्ध प्रवेश क्षमता व प्रवेश मिळालेल्या विद्यार्थ्यांची संख्या

प्रकाशनाचे वर्ष : २०२५

जिल्हा : जालना

संदर्भ वर्ष : २०२४-२५

		इतर (द्विलक्षी)						एकूण					
		शासकीय			खाजगी			शासकीय			खाजगी		
अ.क्र	तालुका	संस्था संख्या	प्रवेश क्षमता	प्रवेश	संस्था संख्या	प्रवेश क्षमता	प्रवेश	संस्था संख्या	प्रवेश क्षमता	प्रवेश	संस्था संख्या	प्रवेश क्षमता	प्रवेश
(१)	(२)	(३९)	(४०)	(४१)	(४२)	(४३)	(४४)	(४५)	(४६)	(४७)	(४८)	(४९)	(५०)
१	भोकरदन	०	०	०	६	६९०	४०५	२	२२४	११८	१७३	१७६९९	१०१३१
२	जाफराबाद	०	०	०	६	६८५	४०८	१	१४८	१४८	७५	७००५	३२९४
३	जालना	१	१००	१००	१२	८८५	५१२	६	१३१२	११६४	१३९	१५३३५	७१५६
४	बदनापूर	०	०	०	२	१५०	१०२	१	१६८	१६८	७६	८४६०	२०२३
५	अंबड	०	०	०	२	१४५	९८	४	८२८	७२९	५८	५८१५	३१४६
६	घनसावंगी	०	०	०	०	०	०	१	१५२	१५२	२९	२८५५	१५१८
७	परतूर	१	५०	२५	२	१४०	६७	३	२५४	१४०	३४	३१३१	२७५२
८	मंठा	०	०	०	१	५५	३५	१	१३२	१३२	३६	३११०	२००८
	एकूण	२	१५०	१२५	३१	२७५०	१६२७	१९	३२१८	२७५१	६२०	६३४१०	३२०२८

टीप : स्तंभ क्र. २१ ते ३८ चीमाहिती UDISE ऑनलाईन प्रणालीवरून घेण्यात आलेली आहे.

आधार : जिल्हा व्यावसायिक आणि प्रशिक्षण अधिकारी, जालना, सहसंचालक, तंत्रशिक्षण विभागीय कार्यालय, छत्रपती संभाजीनगर, शिक्षणाधिकारी (माध्यमिक), जिल्हा परिषद, जालना

तक्ता ८.१३
जिल्हयातील महाविद्यालयांबाबतची माहिती

प्रकाशनाचे वर्ष : २०२५
संदर्भ वर्ष : २०२४-२५

जिल्हा : जालना

अ.क्र.	तालुका	बाब	शासकीय महाविद्यालये					खाजगी अनुदानीत महाविद्यालये				
			संख्या	शिक्षकांची संख्या	विद्यार्थ्यांची संख्या		स्वच्छता गृहांची सुविधा असलेले महाविद्यालये	संख्या	शिक्षकांची संख्या	विद्यार्थ्यांची संख्या		स्वच्छता गृहांची सुविधा असलेले महाविद्यालये
					मुले	मुली				मुले	मुली	
(१)	(२)	(३)	(४)	(५)	(६)	(७)	(८)	(९)	(१०)	(११)	(१२)	(१३)
१	भोकरदन	एकूण	०	०	०	०	०	१	६७	१११४	१२०४	१
		पैकी मुलीकरिता	०	०	०	०	०	०	०	०	०	०
२	जाफराबाद	एकूण	०	०	०	०	०	२	५२	१८३३	९३५	२
		पैकी मुलीकरिता	०	०	०	०	०	०	०	०	०	०
३	जालना	एकूण	०	०	०	०	०	१०	२८२	६६६६	६२४६	१०
		पैकी मुलीकरिता	०	०	०	०	०	२	३०	०	९९२	२
४	बदनापूर	एकूण	०	०	०	०	०	१	७१	४२३८	१७५५	१
		पैकी मुलीकरिता	०	०	०	०	०	०	०	०	०	०
५	अंबड	एकूण	०	०	०	०	०	२	३६	११९५	१५६०	२
		पैकी मुलीकरिता	०	०	०	०	०	०	०	०	०	०
६	घनसावंगी	एकूण	०	०	०	०	०	१	५९	२८२०	१२८०	१
		पैकी मुलीकरिता	०	०	०	०	०	०	०	०	०	०
७	परतूर	एकूण	०	०	०	०	०	१	३८	१५८६	६५१	१
		पैकी मुलीकरिता	०	०	०	०	०	०	०	०	०	०
८	मंठा	एकूण	०	०	०	०	०	१	३६	१०५०	६९१	१
		पैकी मुलीकरिता	०	०	०	०	०	०	०	०	०	०
	एकूण	एकूण	०	०	०	०	०	१९	६४१	२१३०२	१४३२२	१९
		पैकी मुलीकरिता	०	०	०	०	०	२	३०	०	९९२	२

पुढे चालु...

तक्ता ८.१३
जिल्हयातील महाविद्यालयांबाबतची माहिती

प्रकाशनाचे वर्ष : २०२५
संदर्भ वर्ष : २०२४-२५

जिल्हा : जालना

अ.क्र.	तालुका	बाब	खाजगी विना अनुदानीत महाविद्यालये					एकूण महाविद्यालये				
			संख्या	शिक्षकांची संख्या	विद्यार्थ्यांची संख्या		स्वच्छता गृहांची सुविधा असलेले महाविद्यालये	संख्या	शिक्षकांची संख्या	विद्यार्थ्यांची संख्या		स्वच्छता गृहांची सुविधा असलेले महाविद्यालये
					मुले	मुली				मुले	मुली	
(१)	(२)	(३)	(१४)	(१५)	(१६)	(१७)	(१८)	(१९)	(२०)	(२१)	(२२)	(२३)
१	भोकरदन	एकूण	८	१६८	१३४७३	४५६५	८	९	२३५	१५३८७	५७६९	९
		पैकी मुलीकरिता	०	०	०	०	०	०	०	०	०	०
२	जाफराबाद	एकूण	४	३७	१६४१	८९३	४	६	८९	३४७४	१८२८	६
		पैकी मुलीकरिता	०	०	०	०	०	०	०	०	०	०
३	जालना	एकूण	२३	३२०	६६१३	२१९२	२३	३३	६०२	१३२७९	८४३८	३३
		पैकी मुलीकरिता	१	२५	०	१८९	१	३	५५	०	११८१	३
४	बदनापूर	एकूण	२	३५	२४५०	८९०	२	३	१०६	६६८८	२६४५	३
		पैकी मुलीकरिता	०	०	०	०	०	०	०	०	०	०
५	अंबड	एकूण	२	२५	१३०	१३०	२	४	६१	१३२५	१६९०	४
		पैकी मुलीकरिता	०	०	०	०	०	०	०	०	०	०
६	घनसावंगी	एकूण	२	१५	१७०	१२८०	२	३	७४	२९९०	२५६०	३
		पैकी मुलीकरिता	०	०	०	०	०	०	०	०	०	०
७	परतूर	एकूण	३	१४	५३६८	२३४९	३	४	५२	६९५४	३०००	४
		पैकी मुलीकरिता	०	०	०	०	०	०	०	०	०	०
८	मंठा	एकूण	२	२३	७८३	३३८	२	३	५९	१८३३	१०२९	३
		पैकी मुलीकरिता	०	०	०	०	०	०	०	०	०	०
	एकूण	एकूण	४६	६३७	३०६२८	१२६३७	४६	६५	१२७८	५१९३०	२६९५९	६५
		पैकी मुलीकरिता	१	२५	०	१८९	१	३	५५	०	११८१	३

आधार : मा.संचालक, महाविद्यालये व विद्यापीठ विकास मंडळ, डॉ.बाबासाहेब आंबेडकर मराठवाडा विद्यापीठ, छत्रपती संभाजीनगर

तक्ता ८.१४
व्यावसायिक शिक्षण संस्थाबाबतची माहिती

प्रकाशनाचे वर्ष : २०२५
संदर्भ वर्ष : २०२४-२५

जिल्हा : जालना

		शैक्षणिक संस्था प्रकार											
		तांत्रिक व व्यवसाय शिक्षणाच्या शाळा				अभियांत्रिकी शिक्षण संस्था							
						पदविका स्तरावरील				पदवी स्तरावरील			
अ.क्र.	तालुका	संस्था संख्या	प्रवेश क्षमता	प्राप्त अर्ज	प्रवेश	संस्था संख्या	प्रवेश क्षमता	प्राप्त अर्ज	प्रवेश	संस्था संख्या	प्रवेश क्षमता	प्राप्त अर्ज	प्रवेश
(१)	(२)	(३)	(४)	(५)	(६)	(७)	(८)	(९)	(१०)	(११)	(१२)	(१३)	(१४)
१	भोकरदन	१	६०	०	०	०	०	*	०	०	०	*	०
२	जाफराबाद	०	०	०	०	०	०	*	०	०	०	*	०
३	जालना	१	१२०	१२०	१२०	५	८१०	*	६८९	२	३००	*	२४६
४	बदनापूर	०	०	०	०	०	०	*	०	०	०	*	०
५	अंबड	१	१२०	०	०	१	४२०	*	४१९	०	०	*	०
६	घनसावंगी	१	१२०	०	०	०	०	*	०	०	०	*	०
७	परतूर	१	१२०	६५	६५	०	०	*	०	०	०	*	०
८	मंठा	०	०	०	०	०	०	*	०	०	०	*	०
	एकूण	५	५४०	१८५	१८५	६	१२३०	०	११०८	२	३००	०	२४६

		शैक्षणिक संस्था प्रकार							
		वैद्यकीय शिक्षण							
		पदविका स्तरावरील				पदवी स्तरावरील			
अ.क्र.	तालुका	संस्था संख्या	प्रवेश क्षमता	प्राप्त अर्ज	प्रवेश	संस्था संख्या	प्रवेश क्षमता	प्राप्त अर्ज	प्रवेश
(१)	(२)	(१५)	(१६)	(१७)	(१८)	(१९)	(२०)	(२१)	(२२)
१	भोकरदन	०	०	०	०	०	०	०	०
२	जाफराबाद	०	०	०	०	०	०	०	०
३	जालना	०	०	०	०	६	४९०	४६४	४६४
४	बदनापूर	०	०	०	०	२	२५०	२५०	२५०
५	अंबड	०	०	०	०	०	०	०	०
६	घनसावंगी	०	०	०	०	०	०	०	०
७	परतूर	०	०	०	०	०	०	०	०
८	मंठा	०	०	०	०	०	०	०	०
	एकूण	०	०	०	०	८	७४०	७१४	७१४

टीप : * राज्यस्तरीय केंद्रिभूत प्रवेश परिक्षा असल्यामुळे विद्यार्थी संस्थानिहाय अर्ज करत नाहीत. शासकीय तंत्र प्रशाला भोकरदन, अंबड व घनसावंगी येथे एकही शिक्षकीय पद भरलेले नसल्यामुळे सदरील संस्थांमध्ये एकही प्रवेश झालेला नाही.

आधार : कुलसचिव, महाराष्ट्र आरोग्य विज्ञान विद्यापीठ, नाशिक, जिल्हा व्यवसाय शिक्षण व प्रशिक्षण अधिकारी, जालना, सहसंचालक, तंत्रशिक्षण विभागीय कार्यालय, छत्रपती संभाजीनगर

तक्ता ८.१५
सार्वजनिक व शासन सहाय्यीत वैद्यकीय सुविधांची माहिती

प्रकाशनाचे वर्ष : २०२५
संदर्भ वर्ष : २०२४-२५

जिल्हा : जालना

अ.क्र.	तालुका	सार्वजनिक वैद्यकीय सुविधा (संख्या)							
		रुग्णालये	विशेष रुग्णालये (कॅसर, टी.बी. इ.)	दवाखाने	प्रसूतिगृहे	प्राथमिक आरोग्य केंद्रे	उपकेंद्रे	डॉक्टर व वैद्य	परिचारिका
(१)	(२)	(३)	(४)	(५)	(६)	(७)	(८)	(९)	(१०)
१	भोकरदन	२	०	१	२	८	३९	५५	५१
२	जाफराबाद	२	०	१	२	५	२२	३६	३३
३	जालना	३	१	२	३	६	३२	८५	१२५
४	बदनापूर	१	०	१	१	४	२५	३८	३२
५	अंबड	१	०	०	१	६	३४	४४	३८
६	घनसावंगी	२	०	२	१	७	२८	४७	३२
७	परतूर	१	०	०	१	४	१९	२९	२७
८	मंठा	२	०	२	१	४	२४	३३	३१
	एकूण	१४	१	९	१२	४४	२२३	३६७	३६९

तक्ता ८.१५
सार्वजनिक व शासन सहाय्यीत वैद्यकीय सुविधांची माहिती

प्रकाशनाचे वर्ष : २०२५
संदर्भ वर्ष : २०२४-२५

जिल्हा : जालना

अ. क्र.	तालुका	खाटांची संख्या			उपचार केलेले आंतररूग्ण (००)			उपचार केलेले बाह्यरूग्ण (००)		
		एकूण	त्यापैकी स्त्रियांसाठी	त्यापैकी मुलांसाठी	पुरुष	स्त्रिया	मुले	पुरुष	स्त्रिया	मुले
(१)	(२)	(११)	(१२)	(१३)	(१४)	(१५)	(१६)	(१७)	(१८)	(१९)
१	भोकरदन	१६३	५९	२८	७६.५१	७८.१३	३७.१२	९३५.१०७५	८०२.६९८६	५४२.५५४
२	जाफराबाद	१३२	५६	२३	३९.२	३९.८८	१७.६५	५०९.८३५७	४७८.४३८१	२७५.४७६
३	जालना	८१९	२८४	९७	३३९.२९	३९५.८१	१९८.५	१८४८.९०१४	१४९९.२२४२	११४५.१९४
४	बदनापूर	१०१	४८	१८	२२.०९	२१.८२	७.६४	३५८.६४९४	३४१.०९३९	१५९.१५६७
५	अंबड	१५८	७९	३३	४५.५४	६२.६३	३०.६१	६५८.२५३७	६७७.०९३७	४४५.७६३
६	घनसावंगी	१४६	५८	२७	४०.७७	४३.६	२६.९	५५५.७८७४	५२८.३२२४	३८०.५८
७	परतूर	९५	४१	१८	४८.६१	५२.०२	५३.९५	४३२.०३१२	३८४.६३२५	३९३.२९६
८	मंठा	१३५	४८	२१	५६.२५	६४.७३	४१.८	४१८.०७०९	३८७.६४७६	२९९.६३१
	एकूण	१७४९	६७३	२६५	६६८.२६	७५८.६२	४१४.१७	५७१६.६३७२	५०९९.१५१	३६४१.६५०७

टीप : स्तंभ क्र.०९ मधील जिल्हा आरोग्य अधिकारी, जिल्हा परिषद, जालना यांचेकडील सन २०२३-२४ चे आकडे नजरचुकीने टाकण्यात आले असल्याने मागील तसेच चालु वर्षाच्या आकडेवारीत तफावत दिसून येते.

आधार : जिल्हा आरोग्य अधिकारी, जिल्हा परिषद, जालना, जिल्हा शल्य चिकित्सक, सामान्य रुग्णालय, जालना

तक्ता ८.१५ (A)
कोविड-१९ बाधित रुग्णांसाठी उपलब्ध उपचार सुविधा

प्रकाशनाचे वर्ष : २०२५
संदर्भ वर्ष : २०२४-२५

जिल्हा : जालना

अ. क्र.	वर्गीकरण	संख्या	एकूण विलगीकरण खाटा (अतिदक्षता विभागातील खाटा वगळून)	कोविड-१९ बाधित रुग्णांसाठी विलगीकरण खाटा	संशयीत रुग्णांसाठी विलगीकरण खाटा	एकूण अतिदक्षता विभागातील खाटा	व्हेंटिलेटरची संख्या
(१)	(२)	(३)	(४)	(५)	(६)	(७)	(८)
१	कोविड-१९ साठी राखीव रुग्णालये	०	०	०	०	०	०
२	कोविड-१९ साठी राखीव आरोग्य केंद्रे	०	०	०	०	०	०
३	कोविड-१९ साठी राखीव केंद्रे	०	०	०	०	०	०
	एकूण	०	०	०	०	०	०

टीप : कोविड-१९ चा प्रादुर्भाव नसल्याने कोविड-१९ च्या रुग्णांसाठी खाटा उपलब्ध नाहीत.

आधार : जिल्हा आरोग्य अधिकारी, जिल्हा परिषद, जालना, जिल्हा शल्य चिकित्सक, सामान्य रुग्णालय, जालना

तक्ता ८.१६
खाजगी वैद्यकीय सुविधांची माहिती

प्रकाशनाचे वर्ष : २०२५
संदर्भ वर्ष : २०२४-२५

जिल्हा : जालना

अ.क्र.	तालुका	खाजगी वैद्यकीय सुविधा (संख्या)					खाटांची संख्या
		रुग्णालये	विशेष रुग्णालये (कॅसर, टी.बी. इ.)	दवाखाने	प्रसूतिगृहे		
(१)	(२)	(३)	(४)	(५)	(६)	(७)	
१	भोकरदन	४९	०	४४	३२	६९४	
२	जाफराबाद	२६	०	६०	१४	२८२	
३	जालना	२७७	०	२६९	५३	५०८१	
४	बदनापूर	२७	०	४८	१३	१३५६	
५	अंबड	६४	०	९५	६	८३०	
६	घनसावंगी	९	०	५५	०	२३५	
७	परतूर	४३	०	६५	७	५१५	
८	मंठा	३५	०	६२	६	३४१	
	एकूण	५३०	०	६९८	१३१	९३३४	

टीप : जिल्हा आरोग्य अधिकारी, जिल्हा परिषद, जालना यांच्या अंतर्गत बॉम्बे नर्सिंग अॅक्टनुसार २९९ दवाखाने रजिस्टर्ड आहेत. सन २०२३-२४ मधील आकडे नजरचुकीने टाकण्यात आले असल्याने मागील तसेच चालू वर्षाच्या आकडेवारीत तफावत दिसून येते.

आधार : जिल्हा आरोग्य अधिकारी, जिल्हा परिषद, जालना, जिल्हा शल्य चिकित्सक, सामान्य रुग्णालय, जालना

तक्ता ८.१७

जिल्ह्यातील आरोग्य व्यवस्थापन माहिती प्रणाली अंतर्गत जन्म व मृत्यूंची संख्या

प्रकाशनाचे वर्ष : २०२५

संदर्भ वर्ष : २०२४-२५

जिल्हा : जालना

अ.क्र.	तालुका	एकूण ग्रामीण/ नागरी	जिवीत जन्मांची संख्या			एकूण मृत्यूंची संख्या	एकूण बालमृत्यूंची संख्या (० ते ५ वर्षे वयोगट)	पैकी अर्भक मृत्यूंची संख्या (० ते १ वर्ष वयोगट)
			मुले	मुली	एकूण			
(१)	(२)	(३)	(४)	(५)	(६)	(७)	(८)	(९)
१	भोकरदन	एकूण	११०१	९१६	२०१७	८४२	०	०
		ग्रामीण	४९४	४०१	८९५	८४२	०	०
		नागरी	६०७	५१५	११२२	०	०	०
२	जाफराबाद	एकूण	३२०	२५०	५७०	६१५	६	४
		ग्रामीण	३२०	२५०	५७०	६१५	६	४
		नागरी	०	०	०	०	०	०
३	जालना	एकूण	८४४२	७२८२	१५७२४	१०६६	१११	१०६
		ग्रामीण	११९	१०४	२२३	३१२	०	०
		नागरी	८३२३	७१७८	१५५०१	७५४	१११	१०६
४	बदनापूर	एकूण	५८०	५२४	११०४	७७	०	०
		ग्रामीण	५८०	५२४	११०४	७७	०	०
		नागरी	०	०	०	०	०	०
५	अंबड	एकूण	७८७	६६३	१४५०	४२५	११	०
		ग्रामीण	६७	५४	१२१	४२४	११	०
		नागरी	७२०	६०९	१३२९	१	०	०
६	घनसावंगी	एकूण	४४४	३९७	८४१	५०२	३	२
		ग्रामीण	४४४	३९७	८४१	५०२	३	२
		नागरी	०	०	०	०	०	०
७	परतूर	एकूण	५६२	५२६	१०८८	१५३	१	०
		ग्रामीण	१४७	१४२	२८९	१५३	१	०
		नागरी	४१५	३८४	७९९	०	०	०
८	मंठा	एकूण	२१२	२२३	४३५	२१०	०	०
		ग्रामीण	२१२	२२३	४३५	२१०	०	०
		नागरी	०	०	०	०	०	०
	एकूण	एकूण	१२४४८	१०७८१	२३२२९	३८९०	१३२	११२
		ग्रामीण	२३८३	२०९५	४४७८	३१३५	२१	६
		नागरी	१००६५	८६८६	१८७५१	७५५	१११	१०६

टीप : जिल्ह्यातील आरोग्य व्यवस्थापन माहिती (H.M.I.S.) प्रणाली वरून प्राप्त माहिती. एकूण मृत्यूंची संख्या अचूक असल्याबाबत संबंधित यंत्रणेने खात्री केल्याचे लेखी कळविले आहे.

आधार : जिल्हा आरोग्य अधिकारी, जिल्हा परिषद, जालना

तक्ता ८.१८
प्रसुतीपूर्व तपासणीची संख्या

प्रकाशनाचे वर्ष : २०२५
संदर्भ वर्ष : २०२४-२५

जिल्हा : जालना

अ. क्र.	तालुका	प्रसुतीपूर्व तपासणी केलेल्या स्त्रीयांची संख्या	संस्थात्मक प्रसुतीची संख्या	प्रसुतीसाठी दाखल करण्यात आलेल्या सरासरी दिवसांची संख्या	प्रसुती दरम्यान मृत्यू झालेल्यांची संख्या	
					महिला	अर्भक
(१)	(२)	(३)	(४)	(५)	(६)	(७)
१	भोकरदन	७४५६	२६४३	३ ते ७	०	०
२	जाफराबाद	३११४	८४९	३ ते ७	०	४
३	जालना	१४७८५	२२६८०	३ ते ७	१३	१५८
४	बदनापूर	२९३५	१११८	३ ते ७	०	०
५	अंबड	६७०४	२६३२	३ ते ७	०	०
६	घनसावंगी	४३४०	१२८७	३ ते ७	०	२
७	परतूर	४४६८	१२८६	३ ते ७	१	०
८	मंठा	३२३६	८५३	३ ते ७	०	०
	एकूण	४७०३८	३३३४८	०	१४	१६४

आधार : जिल्हा आरोग्य अधिकारी, जिल्हा परिषद, जालना, जिल्हा शल्य चिकित्सक, सामान्य रुग्णालय, जालना

तक्ता ८.१९
विविध कारणांनुसार मृत्यूची संख्या

प्रकाशनाचे वर्ष : २०२५
संदर्भ वर्ष : २०२४-२५

जिल्हा : जालना

अ. क्र.	मृत्यूचे कारण (१)	मृत्यूची संख्या		
		पुरुष (२)	स्त्री (३)	एकूण (४)
(अ) साथीचे विकार				
१	हिवताप	०	०	०
२	विषमज्वर	९	७	१६
३	क्षयरोग	४६	८	५४
४	न्युमोनिया/ श्वसन क्रियेसंबंधी	६४	४९	११३
५	अमांश, अतिसार, गॅस्ट्रो	३	०	३
६	डेंग्यू	०	०	०
७	स्वाईन फ्ल्यू	०	०	०
(ब) बिगर साथीचे विकार				
८	एड्स	०	०	०
९	हृदय विकार	१६९	१५३	३२२
१०	कर्करोग	६३	२८	९१
११	बाळंतपणात मातेचा मृत्यू	०	१३	१३
१२	पक्षाघात	०	०	०
१३	मुत्रपिंड विषयक	०	०	०
(क) अपघात				
१४	आत्महत्या	४८	२२	७०
१५	रहदारी वाहतूक	९	७	१६
१६	विद्युत धक्का	७	०	७
१७	भाजणे/ जळणे	३८	८७	१२५
१८	इतर अपघात	०	०	०
	(ड) इतर कारणे	९७८	६७९	१६५७
	एकूण मृत्यू	१४३४	१०५३	२४८७

टीप : उपरोक्त माहिती HMIS वार्षिक अहवाल २०२४-२५ वरून घेण्यात आलेली आहे.

आधार : जिल्हा आरोग्य अधिकारी, जिल्हा परिषद, जालना.

तक्ता ८.२०

माता व बाल संगोपन कार्यक्रमांतर्गत लस टोचणी

प्रकाशनाचे वर्ष : २०२५

संदर्भ वर्ष : २०२४-२५

जिल्हा : जालना

अ.क्र.	तालुका							धनुर्वात लस			काविळ		पॅटावॅलेन्ट-३
		ग्रामीण/नागरी	त्रिगुणी लस	पोलिओ	बीसीजी	गोवर	द्विगुणी (डी.टी.)	१० वर्षे	१६ वर्षे	गरोदर स्त्रिया	ब-III	ब-०	
(१)	(२)	(३)	(४)	(५)	(६)	(७)	(८)	(९)	(१०)	(११)	(१२)	(१३)	(१४)
१	भोकरदन	ग्रामीण	०	३८७८	४८७०	५२३९	५२४६	५०११	४६९८	५५१५	०	७०३	५४३०
		नागरी	०	६४०	८०५	७२४	५७४	५००	६४३	९२५	०	६२८	७२४
		एकूण	०	४५१८	५६७५	५९६३	५८२०	५५११	५३४१	६४४०	०	१३३१	६१५४
२	जाफराबाद	ग्रामीण	०	२६८०	२९४४	३३३८	२९६६	२९५५	३११९	३१८६	०	३७४	३३५६
		नागरी	०	०	०	०	०	०	०	०	०	०	०
		एकूण	०	२६८०	२९४४	३३३८	२९६६	२९५५	३११९	३१८६	०	३७४	३३५६
३	जालना	ग्रामीण	०	१८४५	२३८०	४०९८	३८४५	३७८८	३९७०	४४२९	०	२२०	४०७७
		नागरी	०	१५४२२	१४४९६	८०४१	५७२३	५१७२	४९१८	७३३८	०	१५५०७	७८३२
		एकूण	०	१७२६७	१६८७६	१२१३९	९५६८	८९६०	८८८८	११७६७	०	१५७२७	११९०९
४	बदनापूर	ग्रामीण	०	२०३७	२२२९	२६९५	२४७१	२३९१	२३४६	२९३८	०	११११	२७०५
		नागरी	०	०	०	०	०	०	०	०	०	०	०
		एकूण	०	२०३७	२२२९	२६९५	२४७१	२३९१	२३४६	२९३८	०	११११	२७०५
५	अंबड	ग्रामीण	०	२८०७	३२७४	४०१९	३६७२	३६७८	३६९५	४२०४	०	२७२	४११७
		नागरी	०	११८२	१२३१	९४७	६८०	६५२	६९७	९२७	०	११७८	९४३
		एकूण	०	३९८९	४५०५	४९६६	४३५२	४३३०	४३९२	५१३१	०	१४५०	५०६०
६	घनसावंगी	ग्रामीण	०	३५३७	३८४९	४३११	३७१५	३८०९	३७६५	४२०५	०	७५९	४४१८
		नागरी	०	०	०	०	०	०	०	०	०	०	०
		एकूण	०	३५३७	३८४९	४३११	३७१५	३८०९	३७६५	४२०५	०	७५९	४४१८
७	परतूर	ग्रामीण	०	१६०६	२३३६	२७७९	२२३९	२९३३	२६५१	२७१९	०	१७७	२७७९
		नागरी	०	२२०	६६०	८११	६३२	६४२	६९४	८२३	०	१९८	८११
		एकूण	०	१८२६	२९९६	३५९०	२८७१	३५७५	३३४५	३५४२	०	३७५	३५९०
८	मंठा	ग्रामीण	०	३२४०	३३८८	३३०८	३२६८	३३३२	३२०२	३२८६	०	४३६	३२०१
		नागरी	०	०	०	०	०	०	०	०	०	०	०
		एकूण	०	३२४०	३३८८	३३०८	३२६८	३३३२	३२०२	३२८६	०	४३६	३२०१
एकूण	ग्रामीण	०	२१६३०	२५२७०	२९७८७	२७४२२	२७८९७	२७४४६	३०४८२	०	४०५२	३००८३	
	नागरी	०	१७४६४	१७१९२	१०५२३	७६०९	६९६६	६९५२	१००१३	०	१७५११	१०३१०	
	एकूण	०	३९०९४	४२४६२	४०३१०	३५०३१	३४८६३	३४३९८	४०४९५	०	२१५६३	४०३९३	

टीप : उपरोक्त माहिती HMIS वार्षिक अहवाल २०२४-२५ वरून देण्यात आलेली आहे.

आधार : जिल्हा आरोग्य अधिकारी, जिल्हा परिषद, जालना.

तक्ता ८.२१
कुटुंब कल्याण कार्यक्रमाची प्रगती

प्रकाशनाचे वर्ष : २०२५
संदर्भ वर्ष : २०२४-२५

जिल्हा : जालना

अ.क्र.	तालुका				३१ मार्च अखेर संरक्षित जोडप्यांची संख्या			
		ग्रामीण/ नागरी	कुटुंब कल्याण केंद्रांची संख्या	जननक्षम जोडप्यांची संख्या	पुरुष नसबंदी	स्त्रियांची नसबंदी	लूपपध्दती	इतर पध्दतीने
(१)	(२)	(३)	(४)	(५)	(६)	(७)	(८)	(९)
१	भोकरदन	ग्रामीण	८	५९१५०	८३	३४१३०	२७१५	३८३५
		नागरी	२	५१८८	६	३०५३	२२५	२९५
		एकूण	१०	६४३३८	८९	३७१८३	२९४०	४१३०
२	जाफराबाद	ग्रामीण	५	३२५८०	४१	१८२४५	१३५५	१६२५
		नागरी	२	०	०	९२२	२५६	२८५
		एकूण	७	३२५८०	४१	१९१६७	१६११	१९१०
३	जालना	ग्रामीण	६	४६०१४	९२	२५८२५	१८७५	२१८९
		नागरी	३	५५४७५	१	३१५१५	२२१०	२६१५
		एकूण	९	१०१४८९	९३	५७३४०	४०८५	४८०४
४	बदनापूर	ग्रामीण	४	२५१२५	२९	२४२३८	८९५	१२०८
		नागरी	१	०	०	१५५	११५	१३५
		एकूण	५	२५१२५	२९	२४३९३	१०१०	१३४३
५	अंबड	ग्रामीण	६	४३१७९	१६०	२४१२८	१६४९	२००५
		नागरी	१	६४७१	८	३४१०	२५५	२९५
		एकूण	७	४९६५०	१६८	२७५३८	१९०४	२३००
६	घनसावंगी	ग्रामीण	७	४०४४०	३७	२२५०	१५४१	१८९९
		नागरी	१	०	३	२६९	१४१	३५८
		एकूण	८	४०४४०	४०	२५१९	१६८२	२२५७
७	परतूर	ग्रामीण	४	२७६०५	३६	१५७९७	१०७८	१२५५
		नागरी	१	७१९९	७	४०५२	२७८	३९५
		एकूण	५	३४८०४	४३	१९८४९	१३५६	१६५०
८	मंठा	ग्रामीण	४	३२५७६	८३	१७६२५	१२३५	१६१०
		नागरी	१	०	०	५९५	१६४	२७२
		एकूण	५	३२५७६	८३	१८२२०	१३९९	१८८२
एकूण	ग्रामीण	४४	३०६६६९	५६१	१६२२३८	१२३४३	१५६२६	
	नागरी	१२	७४३३३	२५	४३९७१	३६४४	४६५०	
	एकूण	५६	३८१००२	५८६	२०६२०९	१५९८७	२०२७६	

टीप : उपरोक्त माहिती HMIS वार्षिक अहवाल २०२४-२५ वरून देण्यात आलेली आहे.

आधार : जिल्हा आरोग्य अधिकारी, जिल्हा परिषद, जालना.

तक्ता ८.२२

जिल्ह्यातील कार्यरत आंगणवाड्या, कार्यरत सेविका व आंगणवाड्या इमारतींचा तपशिल

प्रकाशनाचे वर्ष : २०२५

जिल्हा : जालना

संदर्भ वर्ष : २०२४-२५

अ.क्र.	तालुका	ग्रामीण/ नागरी	आंगणवाड्यांची संख्या		कार्यरत आंगणवाडी सेविका (संख्या)	आंगणवाड्या इमारतींचा तपशिल (संख्या)			शौचालय असलेल्या आंगणवाड्या (संख्या)
			मंजूर	कार्यरत		स्वमालकीच्या	भाड्याच्या इमारती	नियमित इमारती शिवाय	
(१)	(२)	(३)	(४)	(५)	(६)	(७)	(८)	(९)	(१०)
१	भोकरदन	ग्रामीण	३०६	३०६	२९९	२८७	०	३	२६८
		नागरी	८	८	८	०	८	०	८
		एकूण	३१४	३१४	३०७	२८७	८	३	२७६
२	जाफराबाद	ग्रामीण	१७६	१७६	१६२	१५५	२	१	१७२
		नागरी	१४	१४	१४	१२	२	०	१४
		एकूण	१९०	१९०	१७६	१६७	४	१	१८६
३	जालना	ग्रामीण	३१४	३१४	३१३	२७९	८	२७	२७५
		नागरी	१३६	१३६	१३६	०	१३६	०	१३६
		एकूण	४५०	४५०	४४९	२७९	१४४	२७	४११
४	बदनापूर	ग्रामीण	१९३	१९३	१८५	१५५	२	०	१५५
		नागरी	११	११	११	८	३	०	११
		एकूण	२०४	२०४	१९६	१६३	५	०	१६६
५	अंबड	ग्रामीण	३३८	३३८	३३५	२९३	४	७	२९३
		नागरी	७	७	७	०	७	०	७
		एकूण	३४५	३४५	३४२	२९३	११	७	३००
६	घनसावंगी	ग्रामीण	२९८	२९८	२३६	२४५	५	०	१७८
		नागरी	१०	१०	१०	३	७	०	१०
		एकूण	३०८	३०८	२४६	२४८	१२	०	१८८
७	परतूर	ग्रामीण	१७१	१७१	१६०	१५१	६	१४	१५७
		नागरी	१०	१०	१०	०	१०	०	१०
		एकूण	१८१	१८१	१७०	१५१	१६	१४	१६७
८	मंठा	ग्रामीण	१८०	१८०	१७५	१४६	४	०	१३०
		नागरी	१८	१८	१७	१४	४	०	१८
		एकूण	१९८	१९८	१९२	१६०	८	०	१४८
एकूण	ग्रामीण	१९७६	१९७६	१८६५	१७११	३१	५२	१६२८	
	नागरी	२१४	२१४	२१३	३७	१७७	०	२१४	
	एकूण	२१९०	२१९०	२०७८	१७४८	२०८	५२	१८४२	

आधार : उप मुख्य कार्यकारी अधिकारी (महिला व बाल), जिल्हा परिषद, जालना, प्रकल्प अधिकारी, एकात्मिक बाल विकास सेवा योजना (शहरी), जालना

तक्ता ८.२३
जिल्ह्यातील कार्यरत आंगणवाड्या व त्यामधील बालके

प्रकाशनाचे वर्ष : २०२५
संदर्भ वर्ष : २०२४-२५

जिल्हा : जालना

अ.क्र.	तालुका	वयोगटनिहाय मुलांची संख्या						
		ग्रामीण/ नागरी	अंगणवाड्यामध्ये दाखल मुले(संख्या)	स्तनदा मातांची संख्या	०-१ वर्ष	१ ते ३ वर्ष	३ ते ५ वर्ष	एकूण (० ते ५वर्ष)
(१)	(२)	(३)	(४)	(५)	(६)	(७)	(८)	(९)
१	भोकरदन	ग्रामीण	२२१५९	२०५३	४५४१	८९२१	८६९७	२२१५९
		नागरी	२५७६	११२	३२७	१५७९	६७०	२५७६
		एकूण	२४७३५	२१६५	४८६८	१०५००	९३६७	२४७३५
२	जाफराबाद	ग्रामीण	११७४३	१०३७	२३२१	४७८७	४६३५	११७४३
		नागरी	१४३८	१४०	३१२	६४५	४८१	१४३८
		एकूण	१३१८१	११७७	२६३३	५४३२	५११६	१३१८१
३	जालना	ग्रामीण	१८३९३	१५६७	४०४३	७२८८	७०६२	१८३९३
		नागरी	१०५९१	१०९८	१७८८	४३७९	४४२४	१०५९१
		एकूण	२८९८४	२६६५	५८३१	११६६७	११४८६	२८९८४
४	बदनापूर	ग्रामीण	११११२	१०१८	२१४४	४४३६	४५३२	११११२
		नागरी	१३६१	१२९	३१२	४७९	५७०	१३६१
		एकूण	१२४७३	११४७	२४५६	४९१५	५१०२	१२४७३
५	अंबड	ग्रामीण	२११७६	१७३७	४१२७	८५३१	८५१८	२११७६
		नागरी	१२५३	७६	२८३	४२५	५४५	१२५३
		एकूण	२२४२९	१८१३	४४१०	८९५६	९०६३	२२४२९
६	घनसावंगी	ग्रामीण	१९३२९	१५११	३८१७	७४०२	८११०	१९३२९
		नागरी	१२९५	१२०	३४७	४०९	५३९	१२९५
		एकूण	२०६२४	१६३१	४१६४	७८११	८६४९	२०६२४
७	परतूर	ग्रामीण	१०७१०	१२११	२६०२	२९१८	५१९०	१०७१०
		नागरी	१२४६	१४०	२५८	४८२	५०६	१२४६
		एकूण	११९५६	१३५१	२८६०	३४००	५६९६	११९५६
८	मंठा	ग्रामीण	९९८९	१०४४	२३१५	३९२७	३७४७	९९८९
		नागरी	१७३३	२१०	३३४	७४३	६५६	१७३३
		एकूण	११७२२	१२५४	२६४९	४६७०	४४०३	११७२२
एकूण	ग्रामीण	१२४६११	१११७८	२५९१०	४८२१०	५०४९१	१२४६११	
	नागरी	२१४९३	२०२५	३९६१	९१४१	८३९१	२१४९३	
	एकूण	१४६१०४	१३२०३	२९८७१	५७३५१	५८८८२	१४६१०४	

पुढे चालू...

तक्ता ८.२३
जिल्ह्यातील कार्यरत आंगणवाड्या व त्यामधील बालके

प्रकाशनाचे वर्ष : २०२५
संदर्भ वर्ष : २०२४-२५

जिल्हा : जालना

अ.क्र.	तालुका	ग्रामीण/ नागरी	संदर्भ कालावधीतील			बालमृत्यू दर [(बालमृत्यू/नोंदविलेले जन्म) X १०००]	उपजत मृत्यू दर [(उपजत मृत्यू/(नोंदविलेले जन्म+उपजत मृत्यू)) X १०००]
			नोंदविलेले जन्म (संख्या)	बालमृत्यू (संख्या)	उपजत मृत्यू (संख्या)		
(१)	(२)	(३)	(१०)	(११)	(१२)	(१३)	(१४)
१	भोकरदन	ग्रामीण	४५४१	२	०	०.००	०.००
		नागरी	१०४	०	०	०.००	०.००
		एकूण	४६४५	२	०	०.००	०.००
२	जाफराबाद	ग्रामीण	२३२१	२	०	१.००	०.००
		नागरी	१०२	०	०	०.००	०.००
		एकूण	२४२३	२	०	१.००	०.००
३	जालना	ग्रामीण	४०४३	०	०	०.००	०.००
		नागरी	११०४	०	०	०.००	०.००
		एकूण	५१४७	०	०	०.००	०.००
४	बदनापूर	ग्रामीण	२१४४	०	०	०.००	०.००
		नागरी	८७	०	०	०.००	०.००
		एकूण	२२३१	०	०	०.००	०.००
५	अंबड	ग्रामीण	४१२७	१	०	०.००	०.००
		नागरी	७६	०	०	०.००	०.००
		एकूण	४२०३	१	०	०.००	०.००
६	घनसावंगी	ग्रामीण	३८१७	०	०	०.००	०.००
		नागरी	८५	०	०	०.००	०.००
		एकूण	३९०२	०	०	०.००	०.००
७	परतूर	ग्रामीण	२६०२	१	०	०.००	०.००
		नागरी	९९	०	०	०.००	०.००
		एकूण	२७०१	१	०	०.००	०.००
८	मंठा	ग्रामीण	२३१५	४	०	२.००	०.००
		नागरी	१३६	०	०	०.००	०.००
		एकूण	२४५१	४	०	२.००	०.००
	एकूण	ग्रामीण	२५९१०	१०	०	०.००	०.००
		नागरी	१७९३	०	०	०.००	०.००
		एकूण	२७७०३	१०	०	०.००	०.००

आधार : उप मुख्य कार्यकारी अधिकारी (महिला व बाल), जिल्हा परिषद, जालना, प्रकल्प अधिकारी, एकात्मिक बाल विकास सेवा योजना (शहरी), जालना

तक्ता ८.२४

जिल्ह्यातील कार्यरत अंगणवाड्यांमधील कुपोषित बालकांचे श्रेणीनिहाय वर्गीकरण

प्रकाशनाचे वर्ष : २०२५

संदर्भ वर्ष : २०२४-२५

जिल्हा : जालना

अ.क्र.	तालुका	ग्रामीण/ नागरी	०-५ वर्षे वयोगटातील बालके (संख्या)	वर्षभरात वजन घेतलेली		बालकांचे कुपोषण श्रेणीनिहाय वर्गीकरण स्तंभ - ५ पैकी			मध्यम कमी वजनाची बालकांची टक्केवारी	तीव्र कमी वजनाची बालकांची टक्केवारी
				बालके (संख्या)	टक्केवारी	सर्वसाधारण वजनाची बालके (संख्या)	मध्यम कमी वजनाची बालके (MAM) (संख्या)	तीव्र कमी वजनाची बालके (SAM) (संख्या)		
(१)	(२)	(३)	(४)	(५)	(६)	(७)	(८)	(९)	(१०)	(११)
१	भोकरदन	ग्रामीण	२२१५९	२१२८९	९६.०७	२०६१७	६०६	६६	२.८५	०.३१
		नागरी	२५७६	२५६७	९९.६५	२५३२	२६	९	१.०१	०.३५
		एकूण	२४७३५	२३८५६	९६.४५	२३१४९	६३२	७५	२.६५	०.३१
२	जाफराबाद	ग्रामीण	११७४३	११५१२	९८.०३	११२८२	२०९	२१	१.८२	०.१८
		नागरी	१४३८	१४३२	९९.५८	१४१४	१३	५	०.९१	०.३५
		एकूण	१३१८१	१२९४४	९८.२०	१२६९६	२२२	२६	१.७२	०.२०
३	जालना	ग्रामीण	१८३९३	१७५४६	९५.३९	१६९३६	५५६	५४	३.१७	०.३१
		नागरी	१०५९१	१०५६७	९९.७७	१०२३९	३०४	२४	२.८८	०.२३
		एकूण	२८९८४	२८११३	९६.९९	२७१७५	८६०	७८	३.०६	०.२८
४	बदनापूर	ग्रामीण	११११२	१०७५२	९६.७६	१०३४०	३७०	४२	३.४४	०.३९
		नागरी	१३६१	१३६१	१००.००	१३५२	९	०	०.६६	०.००
		एकूण	१२४७३	१२११३	९७.११	११६९२	३७९	४२	३.१३	०.३५
५	अंबड	ग्रामीण	२११७६	२११७६	१००.००	१९१२८	६१३	८५	२.८९	०.४०
		नागरी	१२५३	१२४३	९९.२०	१२१२	२८	३	२.२५	०.२४
		एकूण	२२४२९	२२४१९	९९.९६	२०३४०	६४१	८८	२.८६	०.३९
६	घनसावंगी	ग्रामीण	१९३२९	२०२७०	१०४.८७	१९६९५	५०४	७१	२.४९	०.३५
		नागरी	१२९५	१२८८	९९.४६	१२६०	२६	२	२.०२	०.१६
		एकूण	२०६२४	२१५५८	१०४.५३	२०९५५	५३०	७३	२.४६	०.३४
७	परतूर	ग्रामीण	१०७१०	१०५६४	९८.६४	१००४४	४५२	६८	४.२८	०.६४
		नागरी	१२४६	१२३६	९९.२०	१२१९	१५	२	१.२१	०.१६
		एकूण	११९५६	११८००	९८.७०	११२६३	४६७	७०	३.९६	०.५९
८	मंठा	ग्रामीण	९९८९	९३४७	९३.५७	८८५९	४४७	४१	४.७८	०.४४
		नागरी	१७३३	१७२३	९९.४२	१६८६	३४	३	१.९७	०.१७
		एकूण	११७२२	११०७०	९४.४४	१०५४५	४८१	४४	४.३५	०.४०
एकूण	ग्रामीण	ग्रामीण	१२४६११	१२२४५६	९८.२७	११६९०१	३७५७	४४८	३.०७	०.३७
		नागरी	२१४९३	२१४१७	९९.६५	२०९१४	४५५	४८	२.१२	०.२२
		एकूण	१४६१०४	१४३८७३	९८.४७	१३७८१५	४२१२	४९६	२.९३	०.३४

आधार : उप मुख्य कार्यकारी अधिकारी (महिला व बाल), जिल्हा परिषद, जालना, प्रकल्प अधिकारी, एकात्मिक बाल विकास सेवा योजना (शहरी), जालना

तक्ता ८.२५

एकात्मिक बाल विकास योजना - माता व बालसंगोपन

प्रकाशनाचे वर्ष : २०२५

संदर्भ वर्ष : २०२४-२५

जिल्हा : जालना

अ.क्र.	तालुका	ग्रामीण/नागरी	० ते ५ वर्ष वयोगटातील बालके	अंगणवाडीचा लाभ घेणारे		कार्यरत अंगणवाड्या (संख्या)				स्वतःची इमारत असलेल्या अंगणवाडींतील लाभधारकांची संख्या	
				बालक(संख्या)	माता(संख्या)	स्वतःची इमारत असलेल्या	स्वतःची इमारत नसलेल्या		एकूण (७+१०)		
(१)	(२)	(३)	(४)	(५)	(६)	(७)	(८)	(९)	(१०)	(११)	(१२)
१	भोकरदन	ग्रामीण	२२१५९	२२१५९	४१०६	२८७	१२	७	१९	३०६	२६२६५
		नागरी	२५७६	२५७६	११२	०	०	८	८	८	०
		एकूण	२४७३५	२४७३५	४२१८	२८७	१२	१५	२७	३१४	२६२६५
२	जाफराबाद	ग्रामीण	११७४३	११७४३	२०८०	१५५	६	१५	२१	१७६	१३८२३
		नागरी	१४३८	१४३८	१४०	१२	०	२	२	१४	६२९
		एकूण	१३१८१	१३१८१	२२२०	१६७	६	१७	२३	१९०	१४४५२
३	जालना	ग्रामीण	१८३९३	१८३९३	३१६१	२७९	७	२८	३५	३१४	२१५५४
		नागरी	१०५९१	१०५९१	१०९८	०	०	१३६	१३६	१३६	०
		एकूण	२८९८४	२८९८४	४२५९	२७९	७	१६४	१७१	४५०	२१५५४
४	बदनापूर	ग्रामीण	११११२	११११२	१९९३	१५५	८	३०	३८	१९३	१३१०५
		नागरी	१३६१	१३६१	१२९	८	०	३	३	११	७९१
		एकूण	१२४७३	१२४७३	२१२२	१६३	८	३३	४१	२०४	१३८९६
५	अंबड	ग्रामीण	२११७६	२११७६	३७२५	२९३	१४	३१	४५	३३८	२४९०१
		नागरी	१२५३	१२५३	७६	०	०	७	७	७	०
		एकूण	२२४२९	२२४२९	३८०१	२९३	१४	३८	५२	३४५	२४९०१
६	घनसावंगी	ग्रामीण	१९३२९	१९३२९	२९२१	२४५	१८	३५	५३	२९८	२२२५०
		नागरी	१२९५	१२९५	१२०	३	०	७	७	१०	३०८
		एकूण	२०६२४	२०६२४	३०४१	२४८	१८	४२	६०	३०८	२२५५८
७	परतूर	ग्रामीण	१०७१०	१०७१०	२४०२	१५१	१३	७	२०	१७१	१३११२
		नागरी	१२४६	१२४६	१४०	०	०	१०	१०	१०	०
		एकूण	११९५६	११९५६	२५४२	१५१	१३	१७	३०	१८१	१३११२
८	मंठा	ग्रामीण	९९८९	९९८९	२०८७	१४६	६	२८	३४	१८०	१२०७६
		नागरी	१७३३	१७३३	२१०	१४	०	४	४	१८	७२८
		एकूण	११७२२	११७२२	२२९७	१६०	६	३२	३८	१९८	१२८०४
एकूण	ग्रामीण	ग्रामीण	१२४६११	१२४६११	२२४७५	१७११	८४	१८१	२६५	१९७६	१४७०८६
		नागरी	२१४९३	२१४९३	२०२५	३७	०	१७७	१७७	२१४	२४५६
		एकूण	१४६१०४	१४६१०४	२४५००	१७४८	८४	३५८	४४२	२१९०	१४९५४२

आधार : उप मुख्य कार्यकारी अधिकारी (महिला व बाल), जिल्हा परिषद, जालना, प्रकल्प अधिकारी, एकात्मिक बाल विकास सेवा योजना (शहरी), जालना

तक्ता ८.२६
सिडकोने / म्हाडाने बांधलेल्या घरांचा तपशिल

प्रकाशनाचे वर्ष : २०२५
संदर्भ वर्ष : २०२४-२५

जिल्हा : जालना

अ. क्र.	तालुका	औद्योगिक	झोपडपट्टी पुनर्वसन	आर्थिक दुर्बल घटक	अल्प उत्पन्न गट	मध्यम उत्पन्न गट	(सदनिकांची संख्या)			
							उच्च उत्पन्न गट	इतर	एकूण	झालेला खर्च ₹ लाखात
(१)	(२)	(३)	(४)	(५)	(६)	(७)	(८)	(९)	(१०)	(११)
१	भोकरदन	निरंक	निरंक	निरंक	निरंक	निरंक	निरंक	निरंक	०	निरंक
२	जाफराबाद	निरंक	निरंक	निरंक	निरंक	निरंक	निरंक	निरंक	०	निरंक
३	जालना	निरंक	निरंक	निरंक	निरंक	निरंक	निरंक	निरंक	०	निरंक
४	बदनापूर	निरंक	निरंक	निरंक	निरंक	निरंक	निरंक	निरंक	०	निरंक
५	अंबड	निरंक	निरंक	निरंक	निरंक	निरंक	निरंक	निरंक	०	निरंक
६	घनसावंगी	निरंक	निरंक	निरंक	निरंक	निरंक	निरंक	निरंक	०	निरंक
७	परतूर	निरंक	निरंक	निरंक	निरंक	निरंक	निरंक	निरंक	०	निरंक
८	मंठा	निरंक	निरंक	निरंक	निरंक	निरंक	निरंक	निरंक	०	निरंक
	एकूण	०	०	०	०	०	०	०	०	०

आधार : कार्यकारी अभियंता, छत्रपती संभाजीनगर गृहनिर्माण व क्षेत्रविकास मंडळ, छत्रपती संभाजीनगर

तक्ता ८.२७
प्रधानमंत्री आवास योजना

प्रकाशनाचे वर्ष : २०२५
संदर्भ वर्ष : २०२४-२५

जिल्हा : जालना

अ. क्र.	तालुका	बाब	सामाजिक व आर्थिक जात सर्वेक्षण-२०११ नुसार जिल्हास्तरीय समितीने प्राधान्यक्रम यादीमध्ये समाविष्ट केलेल्या लाभार्थ्यांची संख्या	प्राधान्यक्रम यादीमधील लाभार्थ्यांपैकी Awassoft प्रणालीवर नोंदणी करणेत आलेल्या लाभार्थ्यांची संख्या	उद्दिष्ट (घरकुलांची संख्या)	मंजूर केलेल्या घरकुलांची संख्या	पूर्ण झालेल्या घरकुलांची संख्या	झालेला खर्च (संदर्भ वर्षातील) (₹ लाखात)	योजनेच्या सुरुवातीपासून संदर्भ वर्षापर्यंत	
									एकूण पूर्ण झालेली घरकुले	झालेला खर्च (₹ लाखात)
(१)	(२)	(३)	(४)	(५)	(६)	(७)	(८)	(९)	(१०)	
१	भोकरदन	ग्रामीण	२८८०५	२३८१४	११५५०	१०३६४	२८	१६६९.६५	२९४३	५९७५.७५
		नागरी	०	०	०	०	०	०	१९८	१०६३
२	जाफराबाद	ग्रामीण	२०७७५	१५३९६	७१९६	६४९३	४७	३३९८.५५	२३७०	४५५०.५०
		नागरी	०	०	०	०	०	०	४७०	२९२६
३	जालना	ग्रामीण	२७६९६	१९४२५	१०४४७	९६६६	४५	१७०९.७०	२६९३	५६१६.००
		नागरी	०	०	०	०	०	०	४९	३६३
४	बदनापूर	ग्रामीण	१३७८१	९०८२	५७७४	५३४२	९	९१९.९०	१८२०	३५७२.९५
		नागरी	०	०	०	०	०	०	१६०७	२७७७
५	अंबड	ग्रामीण	२४२२५	१७२७६	८७८६	८३२१	६	१३२९.८५	२९७५	६०६९.६०
		नागरी	०	२५२	०	०	४२	३०४	२३०	१०२६
६	घनसावंगी	ग्रामीण	२६०७०	१८५५५	९०६५	८५०५	१३५	१७९०.६५	३२२९	५६४४.२५
		नागरी	०	१२७५	१२७५	१२७५	१८८	४७०	५६२	१४००
७	परतूर	ग्रामीण	१७७०९	१३२२५	७०७५	६६५६	४४	१२२७.२५	२८८५	५४१८.९५
		नागरी	०	०	०	०	०	०	४२०	१३७४
८	मंठा	ग्रामीण	२०७१३	१६२७५	७८७९	७१६५	५०	१३८९.५०	२५५९	४८१९.३५
		नागरी	०	०	०	०	०	०	५१९	२८३३
एकूण		ग्रामीण	१७९७७४	१३३०४८	६७७७२	६२५१२	३६४	११४३५.०५	२१४७४	४१६६७.३५
		नागरी	०	१५२७	१२७५	१२७५	२३०	७७३.८०	४०५५	१३७६०.५३

आधार : आयुक्त, जालना शहर महानगरपालिका, जालना, सर्व नगरपरिषद व सर्व नगरपंचायत, जिल्हा जालना, प्रकल्प संचालक, जिल्हा ग्रामीण विकास यंत्रणा, जिल्हा परिषद, जालना.

तक्ता ८.२८

घरबांधणीसाठी अर्थसहाय्य योजनेअंतर्गत ग्रामीण क्षेत्रात दिलेली घरे

प्रकाशनाचे वर्ष : २०२५

संदर्भ वर्ष : २०२४-२५

जिल्हा : जालना

रमाई आवास योजना								
अ.क्र.	तालुका	पात्र लाभार्थ्यांपैकी Awassoft प्रणालीवर नोंदणी करणेत आलेल्या लाभार्थ्यांची संख्या	उद्दिष्ट (घरकुलांची संख्या)	मंजूर केलेल्या घरकुलांची संख्या	मंजूर घरकुलांपैकी संदर्भ वर्षात		योजनेच्या सुरुवातीपासून संदर्भ वर्षापर्यंत	
					पुर्ण झालेली घरकुले	झालेला खर्च (₹ लाखात)	पुर्ण झालेली घरकुले	झालेला खर्च (₹ लाखात)
(१)	(२)	(३)	(४)	(५)	(६)	(७)	(८)	(९)
१	भोकरदन	२८६०	३३२०	३२७५	२१०	७८८	१७८०	२६२७.८
२	जाफराबाद	३४०३	३५८१	३३९४	१३८	६६९	१७९८	२५८८.५
३	जालना	४४०३	४८८१	४६१८	२५६	९१४	२२२२	३४०३.७५
४	बदनापूर	५५६९	६२९८	५२९८	२१७	१४३४	२०९६	३८१७.६
५	अंबड	४९०२	४८२७	४४१३	८०	४५९	२७७६	३७४७.०५
६	घनसावंगी	६०२५	५२४३	४९५६	२१६	५२७	३२५३	४३१८.६५
७	परतूर	२८३९	३१९०	२८०५	११०	५१२	१४९५	२१६८.१
८	मंठा	२८०४	३२१३	३०१६	१२२	६४९	१३५२	२१३३.४५
	एकूण	३२८०५	३४५५३	३१७७५	१३४९	५९५२	१६७७२	२४८०४.९

शबरी आवास योजना								
अ.क्र.	तालुका	पात्र लाभार्थ्यांपैकी Awassoft प्रणालीवर नोंदणी करणेत आलेल्या लाभार्थ्यांची संख्या	उद्दिष्ट (घरकुलांची संख्या)	मंजूर केलेल्या घरकुलांची संख्या	मंजूर घरकुलांपैकी संदर्भ वर्षात		योजनेच्या सुरुवातीपासून संदर्भ वर्षापर्यंत	
					पुर्ण झालेली घरकुले	झालेला खर्च (₹ लाखात)	पुर्ण झालेली घरकुले	झालेला खर्च (₹ लाखात)
(१)	(२)	(१०)	(११)	(१२)	(१३)	(१४)	(१५)	(१६)
१	भोकरदन	५९१	९३५	५७०	१३६	१६.४	३४७	३०५.१
२	जाफराबाद	१९५	३५७	१८२	२२	२.७	१३७	१४०.५
३	जालना	१०७	३९७	९५	१७	२.०५	४६	४८.६
४	बदनापूर	७२	१३८	६८	७	८.३२५	२६	३५.९२५
५	अंबड	११७	३६४	१२४	४२	२.३५	८३	७७.४
६	घनसावंगी	१२५	३१४	१३४	३५	५.१५	८०	६५.३
७	परतूर	६७	१८०	६४	२५	६.२६५	३७	३४.८६५
८	मंठा	१३७	२७१	१५५	२४	७.९५	६६	६४.५
	एकूण	१४११	२९५६	१३९२	३०८	५१.१९	८२२	७७२.१९

पुढे चालू...

तक्ता ८.२८

घरबांधणीसाठी अर्थसहाय्य योजनेअंतर्गत ग्रामीण क्षेत्रात दिलेली घरे

प्रकाशनाचे वर्ष : २०२५

संदर्भ वर्ष : २०२४-२५

जिल्हा : जालना

पारधी आवास योजना

अ.क्र.	तालुका	पात्र लाभार्थ्यांपैकी Awassoft प्रणालीवर नोंदणी करणेत आलेल्या लाभार्थ्यांची संख्या	उद्दिष्ट (घरकुलांची संख्या)	मंजूर केलेल्या घरकुलांची संख्या	मंजूर घरकुलांपैकी संदर्भ वर्षात		योजनेच्या सुरुवातीपासून संदर्भ वर्षापर्यंत	
					पूर्ण झालेली घरकुले	झालेला खर्च (₹ लाखात)	पूर्ण झालेली घरकुले	झालेला खर्च (₹ लाखात)
(१)	(२)	(१७)	(१८)	(१९)	(२०)	(२१)	(२२)	(२३)
१	भोकरदन	०	०	०	०	०	०	०
२	जाफराबाद	०	०	०	०	०	०	०
३	जालना	०	०	०	०	०	०	०
४	बदनापूर	०	०	०	०	०	०	०
५	अंबड	१	०	०	०	०	०	०
६	घनसावंगी	४३	३१	२९	५	०.८५	२७	३०.०५
७	परतूर	११	७	७	२	०.४	७	९.९५
८	मंठा	०	०	०	०	०	०	०
	एकूण	५५	३८	३६	७	१.२५	३४	४०

आदिम जमाती आवास योजना

अ.क्र.	तालुका	पात्र लाभार्थ्यांपैकी Awassoft प्रणालीवर नोंदणी करणेत आलेल्या लाभार्थ्यांची संख्या	उद्दिष्ट (घरकुलांची संख्या)	मंजूर केलेल्या घरकुलांची संख्या	मंजूर घरकुलांपैकी संदर्भ वर्षात		योजनेच्या सुरुवातीपासून संदर्भ वर्षापर्यंत	
					पूर्ण झालेली घरकुले	झालेला खर्च (₹ लाखात)	पूर्ण झालेली घरकुले	झालेला खर्च (₹ लाखात)
(१)	(२)	(२४)	(२५)	(२६)	(२७)	(२८)	(२९)	(३०)
१	भोकरदन	०	०	०	०	०	०	०
२	जाफराबाद	०	०	०	०	०	०	०
३	जालना	०	०	०	०	०	०	०
४	बदनापूर	०	०	०	०	०	०	०
५	अंबड	०	०	०	०	०	०	०
६	घनसावंगी	०	०	०	०	०	०	०
७	परतूर	०	०	०	०	०	०	०
८	मंठा	०	०	०	०	०	०	०
	एकूण	०	०	०	०	०	०	०

टीप : १) रमाई आवास योजना, शबरी आवास योजना व पारधी आवास योजना करीता संदर्भ वर्षात विभागाकडून उद्दिष्ट व प्रशासकीय मान्यता मिळाली नाही. (२) जिल्ह्यात आदिम जमाती आवास योजनेचे उद्दिष्ट अप्राप्त आहे. त्यामूळे, स्तंभ क्र. २४ ते ३० निरंक आहेत.

आधार : प्रकल्प संचालक, जिल्हा ग्रामीण विकास यंत्रणा, जिल्हा परिषद, जालना

तक्ता ८.२९

जिल्ह्यातील मागासवर्गीय वसतीगृहे, त्यांची प्रवेश क्षमता व दिलेले प्रवेश

प्रकाशनाचे वर्ष : २०२५

संदर्भ वर्ष : २०२४-२५

जिल्हा : जालना

अ. क्र.	तालुका	मंजूर वसतीगृहे			कार्यरत वसतीगृहे		
		शासकीय	अनुदानित	एकूण	शासकीय	अनुदानित	एकूण
(१)	(२)	(३)	(४)	(५)	(६)	(७)	(८)
१	भोकरदन	२	२	४	२	२	४
२	जाफराबाद	०	१	१	०	१	१
३	जालना	३	१४	१७	३	१४	१७
४	बदनापूर	१	०	१	१	०	१
५	अंबड	२	४	६	२	४	६
६	घनसावंगी	१	०	१	१	०	१
७	परतूर	०	३	३	०	३	३
८	मंठा	१	३	४	१	३	४
	एकूण	१०	२७	३७	१०	२७	३७

तक्ता ८.२९

जिल्ह्यातील मागासवर्गीय वसतीगृहे, त्यांची प्रवेश क्षमता व दिलेले प्रवेश

प्रकाशनाचे वर्ष : २०२५

संदर्भ वर्ष : २०२४-२५

जिल्हा : जालना

अ. क्र.	तालुका	त्यामधील प्रवेश क्षमता						संदर्भ कालावधीत दिलेले प्रवेश					
		शासकीय		अनुदानित		एकूण		शासकीय		अनुदानित		एकूण	
(१)	(२)	मुले	मुली	मुले	मुली	मुले	मुली	मुले	मुली	मुले	मुली	मुले	मुली
(१)	(२)	(९)	(१०)	(११)	(१२)	(१३)	(१४)	(१५)	(१६)	(१७)	(१८)	(१९)	(२०)
१	भोकरदन	७५	१००	२४	२४	९९	१२४	७५	९०	२४	२४	९९	११४
२	जाफराबाद	०	०	०	२४	०	२४	०	०	०	२४	०	२४
३	जालना	१५०	८०	२८०	१५५	४३०	२३५	१५०	७७	२८०	१५५	४३०	२३२
४	बदनापूर	१००	०	०	०	१००	०	१००	०	०	०	१००	०
५	अंबड	७५	७५	११०	२४	१८५	९९	७५	७५	११०	२४	१८५	९९
६	घनसावंगी	१००	०	०	०	१००	०	१००	०	०	०	१००	०
७	परतूर	०	०	१२०	०	१२०	०	०	०	१२०	०	१२०	०
८	मंठा	०	१००	१६४	०	१६४	१००	०	९८	१६४	०	१६४	९८
	एकूण	५००	३५५	६९८	२२७	११९८	५८२	५००	३४०	६९८	२२७	११९८	५६७

आधार : सहायक आयुक्त, समाजकल्याण, जालना, जिल्हा समाजकल्याण अधिकारी, जिल्हा परिषद, जालना

तक्ता ८.३०

जिल्ह्यातील अनुसूचित जाती व नवबौद्ध वस्त्या, त्यामधील लोकसंख्या व अनुसूचित जाती व नवबौद्ध वस्त्यांची सुधारणा

प्रकाशनाचे वर्ष : २०२५

जिल्हा : जालना

संदर्भ वर्ष : २०२४-२५

अ.क्र.	तालुका	नवबौद्ध वस्त्यांची संख्या	त्यामधील लोकसंख्या	संदर्भ कालावधीतील कामे (संख्या)			त्यांची प्रशासकीय मंजूरीची रक्कम (₹ लाख)		
				अपूर्ण (मागील वर्ष अखेरीस)	नविन मंजूर	एकूण	अपूर्ण (मागील वर्ष अखेरीस)	नविन मंजूर	एकूण
(१)	(२)	(३)	(४)	(५)	(६)	(७)	(८)	(९)	(१०)
१	भोकरदन	३७४	१३५४५	१६	७३	८९	३०.००	३४२.९०	३७२.९
२	जाफराबाद	२२६	७८९०	११	२९	४०	५५.००	१३०.५०	१८५.५
३	जालना	३४१	७६४२	२	९३	९५	२५.००	६४४.७०	६६९.७
४	बदनापूर	२९६	८०५५	२	५०	५२	१०.००	२८३.५०	२९३.५
५	अंबड	२५५	६११२	४	३९	४३	१५.००	२४०.३०	२५५.३
६	घनसावंगी	२६९	६२००	२	६६	६८	३५.००	४७०.७०	५०५.७
७	परतूर	१८६	७७५०	२	४१	४३	१५.००	१६५.६०	१८०.६
८	मंठा	३००	५२१०	५१	५३	१०४	२५.००	२२६.८०	२५१.८
	एकूण	२२४७	६२४०४	९०	४४४	५३४	२१०	२५०५	२७१५

तक्ता ८.३०

जिल्ह्यातील अनुसूचित जाती व नवबौद्ध वस्त्या, त्यामधील लोकसंख्या व अनुसूचित जाती व नवबौद्ध वस्त्यांची सुधारणा

प्रकाशनाचे वर्ष : २०२५

जिल्हा : जालना

संदर्भ वर्ष : २०२४-२५

अ. क्र.	तालुका	एकूण हाती घेतलेल्या कामांचे प्रकार (स्तंभ - ७ नुसार अपूर्ण व नवीन सह)						संदर्भ कालावधीत पूर्ण कामे	
		पाणी पुरवठा	स्वच्छता मलनिस्सारणाची कामे	सार्वजनिक वाचनालये	रस्ते,पूल पोच रस्ते	समाज मंदीर	इतर	संख्या	त्यांवरील खर्च (₹ लाख)
(१)	(२)	(११)	(१२)	(१३)	(१४)	(१५)	(१६)	(१७)	(१८)
१	भोकरदन	११	१५	०	४९	०	१४	८९	३४२.९०
२	जाफराबाद	०	३	०	३७	०	०	४०	१३०.५०
३	जालना	०	१३	०	६१	४	१७	९५	६४४.७०
४	बदनापूर	१	१३	०	२३	१	१४	५२	२८३.५०
५	अंबड	३	९	०	१३	५	१३	४३	२४०.३०
६	घनसावंगी	२	१०	०	३५	४	१७	६८	४७०.७०
७	परतूर	०	०	०	४३	०	०	४३	१६५.६०
८	मंठा	१३	११	०	६७	०	१३	१०४	२२६.८०
	एकूण	३०	७४	०	३२८	१४	८८	५३४	२५०५

टीप : गतवर्षाची अनुसूचित जाती व नवबौद्ध वस्त्यांची संख्या जुन्या आराखड्यानुसार देण्यात आली होती ती नविन आराखड्यानुसार सुधारित करून देण्यात आली आहे.

आधार : जिल्हा समाजकल्याण अधिकारी, जिल्हा परिषद, जालना

तक्ता ८.३१

अल्पसंख्यांक विकास विभागाकडून राबविण्यात येत असलेल्या विविध योजनांमधील लाभार्थी संख्या

प्रकाशनाचे वर्ष : २०२५

जिल्हा : जालना

संदर्भ वर्ष : २०२४-२५

अ. क्र.	बाब	एकूण खर्च (₹ लाख)	लाभार्थ्यांची संख्या	
			२०२३-२४	२०२४-२५
(१)	(२)	(३)	(४)	(५)
१	उच्च व्यावसायिक शिक्षण घेणाऱ्या अल्पसंख्यांक विद्यार्थ्यांकरिता शिष्यवृत्ती योजना	३.८०	१४१	१६*
२	निरंतर प्रशिक्षण योजना /तंत्र शिक्षण परीक्षा मंडळ /मुक्त विद्यापीठ यांच्यामार्फत राबविण्यात येणाऱ्या अभ्यासक्रमांमध्ये शिक्षण घेणाऱ्या अल्पसंख्यांक लाभार्थ्यांची संख्या	२.१५	१३९	४१*
३	राज्यातील अल्पसंख्यांक विद्यार्थ्यांना शासकीय औद्योगिक प्रशिक्षण संस्थांमधून अल्पमुदतीच्या व्यावसायिक प्रशिक्षणाकरिता अनुदानित लाभार्थ्यांची संख्या	०.००	०	०
४	बेरोजगार अल्पसंख्यांक उमेदवारांना मॉल्समध्ये नोकरी उपलब्ध होण्याकरिता प्रशिक्षण घेणाऱ्या लाभार्थ्यांची संख्या	०.००	०	०
५	अल्पसंख्यांक शाळांना, मदरसांना संगणक पुरविणे	०.००	१३	०
६	ग्रामीण भागात सुविधां पुरविणे	४६१.००	०	०
७	नागरी भागात सुविधां पुरविणे	१५.००	०	०

टीप : सदरील माहिती महाडीबीटी पोर्टलवरील ऑनलाईन माहितीनुसार घेण्यात आली आहे. * शैक्षणिक वर्ष २०२४-२५ मधील अर्ज भरण्याची सुविधा सुरु आहे.

आधार : प्रादेशिक सहसंचालक, तंत्रशिक्षण, विभागीय कार्यालय, छत्रपती संभाजीनगर, शिक्षणाधिकारी (योजना), जिल्हा परिषद, जालना

तक्ता ८.३२

महसुल विभागाकडील सामाजिक सुरक्षा योजनांतर्गत केलेले अर्थसहाय्याबाबतची माहिती

प्रकाशनाचे वर्ष : २०२५

संदर्भ वर्ष : २०२४-२५

(अनूदान ₹ लाख)

जिल्हा : जालना

अ.क्र.	तालुका	संजय गांधी निराधार योजना		श्रावणबाळ सेवा योजना		इंदिरा गांधी राष्ट्रीय वृद्धापकाळ योजना		राष्ट्रीय कुटुंब लाभ योजना	
		लाभार्थी संख्या	दिलेले अनूदान	लाभार्थी संख्या	दिलेले अनूदान	लाभार्थी संख्या	दिलेले अनूदान	लाभार्थी संख्या	दिलेले अनूदान
(१)	(२)	(३)	(४)	(५)	(६)	(७)	(८)	(९)	(१०)
१	भोकरदन	५८८३	६८३.३८६९२	१२९७३	१०३७.५६	७७२८	११८८.४०	९२	१८.४०
२	जाफराबाद	३९४७	४७६.७६९	१६९०१	१९३४.९०	४८८२	१२८.१९	२८	५.६०
३	जालना	१३४०७	१३४२.६७	२८६१६	३१८९.३३	९४४२	२४३.९०	३९	७.८०
४	बदनापूर	४११३	४४७.४४४	८११५	९८०.०७	२०८७	५३.१९	११	२.२०
५	अंबड	८०४९	७६७.२०५	११६४६	१३९७.५२	३१९६	३३२.३८	१५	३.००
६	घनसावंगी	५०१०	६००.९८४	१३५५५	१५८३.८६	३११४	७५.४९	४३	८.६०
७	परतूर	१९५७	१७४.२२२	५४४०	४५०.३१	२९५८	७७.९१	६३	१२.६०
८	मंठा	१९४७	१७०.१८१	८६४१	८८४.७२	६३७४	१७०.८२	३	०.६०
	एकूण	४४३१३	४६६३	१०५८८७	११४५८	३९७८१	२२७०.२९	२९४	५८.८

आधार : जिल्हाधिकारी कार्यालय (संजय गांधी शाखा), जालना

तक्ता ८.३३

संजय गांधी निराधार अनुदान योजनेंतर्गत केलेले अर्थसहाय्याबाबतची माहिती

प्रकाशनाचे वर्ष : २०२५

संदर्भ वर्ष : २०२४-२५

(अनुदान ₹ लाख)

जिल्हा : जालना

अ. क्र.	तालुका	६५ वर्षाखालील निराधार व्यक्ती		अनाथ मुले		अपंग		निराधार विधवा		घटस्फोट झालेल्या निराधार महिला		अत्याचारित व वेश्या व्यवसायातून मुक्त झालेल्या महिला	
		लाभार्थी संख्या	दिलेले अनुदान	लाभार्थी संख्या	दिलेले अनुदान	लाभार्थी संख्या	दिलेले अनुदान	लाभार्थी संख्या	दिलेले अनुदान	लाभार्थी संख्या	दिलेले अनुदान	लाभार्थी संख्या	दिलेले अनुदान
(१)	(२)	(३)	(४)	(५)	(६)	(७)	(८)	(९)	(१०)	(११)	(१२)	(१३)	(१४)
१	भोकरदन	४७७०	४९९.७४	०	०	४१०	६७.६५	७०३	११६.००	०	०	०	०
२	जाफराबाद	१५००	१८३.१३	०	०	११९९	१४३.८८	१२१३	१४५.५६	३५	४.२	०	०
३	जालना	७०२१	४५७.३१	०	०	२३५०	२५८.९३	३४६४	३६९.९२	५७२	६५.१३	०	०
४	बदनापूर	३७११	४२९.६२	०	०	६६	२.६०	३३६	१५.२३	०	०	०	०
५	अंबड	५५४१	७३०.३७	०	०	६१	५.८६	२१२८	२०४.२९	३१९	३०.९८	०	०
६	घनसावंगी	८००	९५.९७	०	०	३२९	३९.४७	३२००	३८३.८६	६८१	८१.६९०६३	०	०
७	परतूर	१५८६	१३८.५१	०	०	१३४	१७.८६	२३७	१७.८६	०	०.००	०	०
८	मंठा	१६६६	१४९.९५	०	०	२६	१.८७	२५५	१८.३६	०	०.००	०	०
	एकूण	२६५९५	२६८५	०	०	४५७५	५३८.११	११५३६	१२७१.०७	१६०७	१८२	०	०

टीप : सदरील माहिती सुधारित माहितीप्रमाणे सादर करण्यात आलेली आहे.

आधार : जिल्हाधिकारी कार्यालय (संजय गांधी शाखा), जालना

तक्ता ८.३४
पुनर्वसन प्रकल्पांची सद्यःस्थिती

प्रकाशनाचे वर्ष : २०२५
संदर्भ वर्ष : २०२४-२५

जिल्हा : जालना

अ.क्र.	प्रकल्पांचे नाव	पुनर्वसन अधिनियमांतर्गत अधिसूचना निर्गमित दिनांक	निश्चित केलेला स्लॅब	बाधित गांवे (संख्या)	बाधित क्षेत्र (हेक्टर)	जमिन वाटप	
						खातेदार (संख्या)	क्षेत्र (हेक्टर)
(१)	(२)	(३)	(४)	(५)	(६)	(७)	(८)
१	निम्न दुधना प्रकल्प मौजे ब्रम्हवाकडी ता.सेलू जि.परभणी	१९८२	०.००	२१	६५२७.००	०	०
२	खडकपूर्णा नदी प्रकल्प ता.देऊळगांव राजा जि.बुलढाणा	०९-१२-१९९६	०.००	५	३१५.९६	०	०
३	बरबडा ब.ल.पा.प्रकल्प	२००४	०.००	१	४७५.८०	०	०
४	पाटोदा साठवण तलाव	०२-०१-२०१६	०.००	१	२८९.००	०	०
५	पळसखेडा ब.ल.पा. प्रकल्प ता.भोकरदन जि.जालना	२००४	०.००	१	३०१.००	०	०
६	खोराडसावंगी बु.ल.पा.	२३-०२-२००६	०.००	१	८१.०५	०	०
७	हातवन बु.ल.पा. जालना	२३-०६-२०१३	०.००	१	७१४.२०	०	०
८	जिल्हा एकूण	null	०	३१	८७०४.०१	०	०
	एकूण			६२	१७४०८.०२	०	०

अ.क्र.	प्रकल्पांचे नाव	भुखंड वाटप			प्रकल्पप्रस्त	
		वसाहत (संख्या)	खातेदार (संख्या)	क्षेत्र (हेक्टर)	निर्गमित केलेले दाखले (संख्या)	नोकरी मिळालेले उमेदवार
(१)	(२)	(९)	(१०)	(११)	(१२)	(१३)
१	निम्न दुधना प्रकल्प मौजे ब्रम्हवाकडी ता.सेलू जि.परभणी	२२	३८१०	०	७१९८	२६३
२	खडकपूर्णा नदी प्रकल्प ता.देऊळगांव राजा जि.बुलढाणा	४	३९०	६.५४		
३	बरबडा ब.ल.पा.प्रकल्प	निरंक	सुप्रमा मंत्रीमंडळ स्तरावर मंजूरी मिळाल्यावर पुढील प्रक्रिया सुरु होईल.	निरंक		
४	पाटोदा साठवण तलाव	निरंक	बाधीत कुटुंबांना अद्याप भुखंड वाटप झाले नाही.	निरंक		
५	पळसखेडा ब.ल.पा. प्रकल्प ता.भोकरदन जि.जालना	१	१४७	१३.५८		
६	खोराडसावंगी बु.ल.पा.	निरंक	स्वेच्छा पुनर्वसनाचा प्रस्ताव शासनास मार्गदर्शनास्तव सादर	निरंक		
७	हातवन बु.ल.पा. जालना	निरंक	भुसंपादन प्रक्रिया प्रगतीत आहे.	निरंक		
८	जिल्हा एकूण	२७	४३४७	२०.१२		
	एकूण	५४	८६९४	४०.२४	७१९८	२६३

आधार : जिल्हा पुनर्वसन कार्यालय, जिल्हाधिकारी कार्यालय, जालना

तक्ता ८.३५

जिल्ह्यातील दुष्काळामुळे झालेली हानी व पुनर्वसन व्यवस्थापनांतर्गत दिलेले सहाय्य

प्रकाशनाचे वर्ष : २०२५

संदर्भ वर्ष : २०२४-२५

जिल्हा : जालना

अ.क्र.	तालुका	दुष्काळामुळे झालेली हानी				मदत व पुनर्वसनांतर्गत केलेले सहाय्य				
		पिकाचे झालेले नुकसान (आणेवारी)	दुष्काळामुळे मृतप्राणी (संख्या)	स्थलांतरीतांची संख्या	इतर	रोजगार हमी योजनेंतर्गत पुरविलेला रोजगार (मनुष्य दिन लाखात)	दुष्काळग्रस्त प्राण्यांसाठी उभारलेल्या छावण्यांची संख्या	पिक आणेवारी नुसार दिलेली नुकसान भरपाई अर्थसहाय्य (₹ लाख)	बी-बियाणे (क्विंटल)	कर्जमाफी दिलेल्या शेतकऱ्यांची संख्या
(१)	(२)	(३)	(४)	(५)	(६)	(७)	(८)	(९)	(१०)	(११)
१	भोकरदन	६०.५	०	०	०	०	०	०	०	०
२	जाफराबाद	६३.७१	०	०	०	०	०	०	०	०
३	जालना	५४.४	०	०	०	०	०	०	०	०
४	बदनापूर	५५	०	०	०	०	०	०	०	०
५	अंबड	४९.२८	०	०	०	०	०	०	०	०
६	घनसावंगी	४८.३५	०	०	०	०	०	०	०	०
७	परतूर	५१.२५	०	०	०	०	०	०	०	०
८	मंठा	४७.१	०	०	०	०	०	०	०	०
	एकूण	५३.७	०	०	०	०	०	०	०	०

टीप : दुष्काळी परिस्थिती नसल्यामुळे स्तंभ क्र.५ ते स्तंभ क्र.११ निरंक आहे.

आधार : निवासी उपजिल्हाधिकारी

तक्ता ८.३६

जिल्ह्यातील आपत्तीमुळे झालेली हानी व आपत्ती व्यवस्थापनांतर्गत दिलेले सहाय्य

प्रकाशनाचे वर्ष : २०२५

संदर्भ वर्ष : २०२४-२५

जिल्हा : जालना

अ.क्र.	आपत्तीचा प्रकार	आपत्तीमुळे झालेली हानी								आपत्ती व्यवस्थापना अंतर्गत दिलेले सहाय्य (₹ लाख)
		मनुष्य (संख्या)	प्राणी (संख्या)	कृषी (हेक्टर)	घरे (संख्या)	रस्ते लांबी (कि.मी.)	पुल (संख्या)	सार्वजनिक इमारती (संख्या)	इतर (विद्युत योजना)	
(१)	(२)	(३)	(४)	(५)	(६)	(७)	(८)	(९)	(१०)	(११)
१	भूकंप	०	०	०	०	०	०	०	०	०
२	पूर	०	०	०	०	०	०	०	०	०
३	वादळ	०	०	०	०	०	०	०	०	०
४	भूस्खलन	०	०	०	०	०	०	०	०	०
५	गारपीट	०	०	०	०	०	०	०	०	०
६	इतर - अतिवृष्टी- वीज पडणे	११	३५३	०	५०२	०	०	०	०	२०१.८८५
	एकूण	११	३५३	०.००	५०२	०.००				२०१.८९

आधार : निवासी उपजिल्हाधिकारी, जालना

९

योजनाविषयक आकडेवारी

तक्ता १.१

जिल्हा नियोजन समिती अंतर्गत विविध योजनांतर्गत नियतव्यय, प्राप्त निधी व खर्चाचा आढावा

प्रकाशनाचे वर्ष : २०२५

जिल्हा : जालना

संदर्भ वर्ष : २०२४-२५

(₹ लाख)

अ. क्र.	जिल्हा योजना	२०२३-२४				२०२४-२५				२०२५-२६
		मंजूर नियतव्यय	प्राप्त निधी	खर्च	खर्चाची टक्केवारी	मंजूर नियतव्यय	प्राप्त निधी	खर्च	खर्चाची टक्केवारी	मंजूर नियतव्यय
(१)	(२)	(३)	(४)	(५)	(६)	(७)	(८)	(९)	(१०)	(११)
१	सर्वसाधारण योजना	३२५००.००	३२५००.००	३२४९९.९९	१००.००	३९०००.००	३९०००.००	३७७४४.१७	९६.७८	४३६००.००
२	अनुसूचित जाती उपयोजना	७५००.००	७५००.००	७४९३.५०	९९.९१	७६००.००	७६००.००	७५६२.१९	९९.५०	७६००.००
३	आदिवासी उपयोजना	०.००	०.००	०.००	०.००	०.००	०.००	०.००	०.००	०.००
४	आदिवासी उपयोजना क्षेत्राबाहेरील योजना	२३३.२९	२३३.२९	२३३.२९	१००.००	३१३.३१	३१३.३१	३१३.३१	१००.००	२९६.७६
५	डोंगरी विकास कार्यक्रम	०.००	०.००	०.००	०.००	०.००	०.००	०.००	०.००	०.००
६	खासदारांचा स्थानिक विकास कार्यक्रम	५००.००	५००.००	२५४.२६	५०.८५	५००.००	५००.००	३५.००	७.००	५००.००
७	आमदारांचा स्थानिक विकास कार्यक्रम	३०००.००	३६५७.५९	३२०६.१२	८७.६६	३०८९.९९	३०८९.९९	२२६६.६६	७३.३५	३०००.००
८	प्रादेशिक पर्यटन विकास कार्यक्रम (राज्यस्तर)	३०६९.४६	३०६९.४६	४१२.८३	१३.४५	२७५६.३२	७६७.९१	०.००	०.००	०.००
९	अल्पसंख्याक बहुल क्षेत्र विकास कार्यक्रम	१४९५.००	१४९५.००	१२२६.९४	८२.०७	९८०.००	४९०.००	४३३.६०	८८.४९	०.००

आधार : जिल्हा नियोजन अधिकारी, जिल्हा नियोजन समिती, जालना, सामान्य प्रशासन विभाग, जिल्हाधिकारी कार्यालय, जालना

तक्ता १.२
विविध विकास शीर्षाखाली झालेला योजनांतर्गत खर्च

जिल्हा : जालना

प्रकाशनाचे वर्ष : २०२५
संदर्भ वर्ष : २०२४-२५
₹ (लाख)

अ. क्र.	विकास शीर्ष व उपशीर्ष	जिल्हा पातळीवरील योजनांवर झालेला खर्च (₹ लाख)				
		सर्वसाधारण	आदिवासी उपयोजना	आदिवासी उपयोजना क्षेत्राबाहेरील	अनुसूचित जाती उपयोजना	एकूण
(१)	(२)	(३)	(४)	(५)	(६)	(७)
१.कृषि व संलग्न सेवा						
१.१	पीक संवर्धन	०.००	०.००	३०.००	११००.००	११३०.००
१.२	फलोत्पादन	०.००	०.००	०.००	०.००	०.००
१.३	मृद व जलसंधारण	९२५.४९	०.००	०.००	०.००	९२५.४९
१.४	पशुसंवर्धन	५५४.३९	०.००	१०.००	११३.८४	६७८.२३
१.५	दुग्ध शाळा विकास	०.००	०.००	२६.२०	०.००	२६.२०
१.६	मत्स्य व्यवसाय	०.००	०.००	०.००	०.००	०.००
१.७	वने व वन्य जीवन	४६५.०९	०.००	०.००	०.००	४६५.०९
१.८	सामाजिक वनीकरण	९४.३३	०.००	०.००	०.००	९४.३३
१.९	धान्य साठवण,गोदामे व पणन	०.००	०.००	०.००	०.००	०.००
१.१०	कृषि शिक्षण आणि संशोधन	०.००	०.००	०.००	०.००	०.००
१.११	सहकार	०.००	०.००	०.००	०.००	०.००
.	एकूण (कृषि व संलग्न सेवा)	२०३९.३०	०.००	६६.२०	१२१३.८४	३३१९.३४
२.ग्रामीण विकास						
२.१	एकात्मिक ग्रामीण विकास	३५८४.२९	०.००	०.००	०.००	३५८४.२९
२.२	अवर्षण प्रवण क्षेत्र कार्यक्रम	०.००	०.००	०.००	०.००	०.००
२.३	ग्रामीण रोजगार	०.००	०.००	०.००	०.००	०.००
२.४	भू-सुधारणा	०.००	०.००	०.००	०.००	०.००
२.५	रोजगार हमी योजना	०.००	०.००	०.००	०.००	०.००
२.६	सामूहिक विकास	०.००	०.००	०.००	०.००	०.००
२.७	ग्रामीण स्वच्छता कार्यक्रम	०.००	०.००	०.००	०.००	०.००
.	एकूण (ग्रामीण विकास)	३५८४.२९	०.००	०.००	०.००	३५८४.२९
३.पाटबंधारे व पूरनियंत्रण						
३.१	लघु पाटबंधारे (राज्यक्षेत्र)	०.००	०.००	०.००	०.००	०.००
३.२	लघु पाटबंधारे (स्थानिक क्षेत्र)	२१४३.७६	०.००	०.००	०.००	२१४३.७६
३.३	जलप्रदाय क्षेत्र विकास कार्यक्रम	०.००	०.००	०.००	०.००	०.००
३.४	मोठे व मध्यमपाटबंधारे	०.००	०.००	०.००	०.००	०.००
३.५	पूरनियंत्रण	४८७.१९	०.००	०.००	०.००	४८७.१९
.	एकूण (पाटबंधारे व पूरनियंत्रण)	२६३०.९५	०.००	०.००	०.००	२६३०.९५
४.ऊर्जा						

अ. क्र.	विकास शीर्ष व उपशीर्ष	जिल्हा पातळीवरील योजनांवर झालेला खर्च (₹ लाख)				
		सर्वसाधारण	आदिवासी उपयोजना	आदिवासी उपयोजना क्षेत्राबाहेरील	अनुसूचित जाती उपयोजना	एकूण
(१)	(२)	(३)	(४)	(५)	(६)	(७)
४.१	ऊर्जा विकास (नवीन)	३०६९.५८	०.००	०.००	४८.६०	३११८.१८
४.२	जलविद्युत ऊर्जा विकास (नवीन)	०.००	०.००	०.००	०.००	०.००
४.३	अपारंपारीक ऊर्जा विकास	१००५.०५	०.००	०.००	०.००	१००५.०५
.	एकूण (ऊर्जा)	४०७४.६३	०.००	०.००	४८.६०	४१२३.२३
५. उद्योग व खाण						
५.१	ग्रामीण व लघुउद्योग	२३.८३	०.००	०.००	५.७८	२९.६१
५.२	मोठे व मध्यम उद्योग	०.००	०.००	०.००	०.००	०.००
.	एकूण (उद्योग व खाण)	२३.८३	०.००	०.००	५.७८	२९.६१
६. परिवहन						
६.१	बंदरे, दिपगृहे व नौकावहन	०.००	०.००	०.००	०.००	०.००
६.२	रस्ते व पूल	४९२४.६३	०.००	०.००	०.००	४९२४.६३
६.३	रस्ते वाहतूक	४०४.०६	०.००	०.००	०.००	४०४.०६
६.४	देशांतर्गत जलवाहतूक	०.००	०.००	०.००	०.००	०.००
६.५	शहरी लोहमार्ग व मेट्रो वाहतूक (नवीन)	०.००	०.००	०.००	०.००	०.००
६.६	हवाई वाहतूक	०.००	०.००	०.००	०.००	०.००
.	एकूण (परिवहन)	५३२८.६९	०.००	०.००	०.००	५३२८.६९
७. सामान्य आर्थिक सेवा						
७.१	तिर्थक्षेत्र विकास (नवीन)	४२९.२८	०.००	०.००	०.००	४२९.२८
७.२	पर्यटन विकास (नवीन)	८६८.५७	०.००	०.००	०.००	८६८.५७
७.३	प्रादेशिक ग्रामीण बँकेचा विकास (नवीन)	०.००	०.००	०.००	०.००	०.००
.	एकूण (सामान्य आर्थिक सेवा)	१२९७.८५	०.००	०.००	०.००	१२९७.८५
८. सामाजिक व सामूहिक सेवा						
८.१	सामान्य शिक्षण	२७४९.३४	०.००	०.००	७.७०	२७५७.०४
८.२	तंत्र शिक्षण	०.००	०.००	०.००	०.००	०.००
८.३	वैद्यकीय शिक्षण	९८.६४	०.००	०.००	०.००	९८.६४
८.४	उच्च शिक्षण (नवीन)	०.००	०.००	०.००	०.००	०.००
८.५	उच्च शिक्षण (कला) (नवीन)	०.००	०.००	०.००	०.००	०.००
८.६	व्यावसायिक शिक्षण	९०.५७	०.००	०.००	०.००	९०.५७
८.७	आदिवासींचे शिक्षण (नवीन)	०.००	०.००	०.००	०.००	०.००
८.८	मागासवर्गीयांसाठी शिक्षण (नवीन)	०.००	०.००	०.००	०.००	०.००
८.९	लोक वाचनालय (नवीन)	०.००	०.००	०.००	०.००	०.००
८.१०	कला व संस्कृती	१०.००	०.००	०.००	०.००	१०.००
८.११	क्रिडा व युवक कल्याण	०.००	०.००	०.००	१४.००	१४.००
८.१२	मागासवर्गीयांचे कल्याण	०.००	०.००	२३९.२८	३०२४.१६	३२६३.४४
८.१३	आदिवासींचे कल्याण (नवीन)	०.००	०.००	०.००	०.००	०.००
८.१४	अल्पसंख्याकांचे कल्याण (नवीन)	०.००	०.००	०.००	०.००	०.००

अ. क्र.	विकास शीर्ष व उपशीर्ष	जिल्हा पातळीवरील योजनांवर झालेला खर्च (₹ लाख)				
		सर्वसाधारण	आदिवासी उपयोजना	आदिवासी उपयोजना क्षेत्राबाहेरील	अनुसूचित जाती उपयोजना	एकूण
(१)	(२)	(३)	(४)	(५)	(६)	(७)
८.१५	दुर्बल घटकांचे कल्याण (नवीन)	०.००	०.००	०.००	०.००	०.००
८.१६	महिला व बालकल्याण(नवीन)	१५१०.३५	०.००	०.००	३३.००	१५४३.३५
८.१७	पोषण	०.००	०.००	०.००	०.००	०.००
८.१८	कामगार व कामगार कल्याण	०.००	०.००	०.००	०.५०	०.५०
८.१९	सामाजिक सुरक्षा व विमा (नवीन)	०.००	०.००	०.००	०.००	०.००
८.२०	रोजगार व स्वयंरोजगार	०.००	०.००	०.००	०.००	०.००
८.२१	सार्वजनिक आरोग्य	४२७५.४६	०.००	०.००	०.००	४२७५.४६
८.२२	पाणी पुरवठा व स्वच्छता	०.००	०.००	०.००	०.००	०.००
८.२३	गृहनिर्माण	०.००	०.००	०.००	०.००	०.००
८.२४	नगर विकास	६६६०.८५	०.००	०.००	२९८४.६१	९६४५.४६
८.२५	आमदार स्थानिक विकास	०.००	०.००	०.००	०.००	०.००
.	एकूण (सामाजिक व सामूहिक सेवा)	१५३९५.२१	०.००	२३९.२८	६०६३.९७	२१६९८.४६
९.सामान्य सेवा						
९.१	प्रशासन व सांख्यिकी संनियंत्रण	०.००	०.००	०.००	०.००	०.००
९.२	कायदा व अंमलबजावणी प्रशासन	९२६.६४	०.००	०.००	०.००	९२६.६४
९.३	तुरुंग व सुधार सेवा (नवीन)	२४०.०१	०.००	०.००	०.००	२४०.०१
९.४	आपत्कालीन व्यवस्थापन (नवीन)	०.००	०.००	०.००	०.००	०.००
९.५	सार्वजनिक कार्यालय व पायाभूत सुविधा (नवीन)	८९४.५१	०.००	०.००	०.००	८९४.५१
९.६	कर्मचारी प्रशिक्षण कार्यक्रम (नवीन)	०.००	०.००	०.००	०.००	०.००
९.७	कर्मचारी गृहनिर्माण (नवीन)	०.००	०.००	०.००	०.००	०.००
९.८	ई-गव्हर्नन्स (नवीन)	०.००	०.००	०.००	०.००	०.००
९.९	लेखन सामग्री व छपाई (नवीन)	०.००	०.००	०.००	०.००	०.००
९.१०	माहिती व प्रसिध्दी	१९.९९	०.००	०.००	५.००	२४.९९
९.११	शासकीय निवासी इमारती	१९५.२७	०.००	०.००	०.००	१९५.२७
.	एकूण (एक ते नऊ)	२०७.६३	०.००	०.००	०.००	२०७.६३
९.१३	जिल्हा नियोजन समिती बळकटीकरण	२.५०	०.००	०.००	०.००	२.५०
९.१४	नाविण्यपूर्ण योजना	८६६.५०	०.००	६.२७	२२५.००	१०९७.७७
९.१५	योजनांचे मुल्यमापन, संनियंत्रण व डाटा एंट्री करणे	१६.३७	०.००	१.५६	०.००	१७.९३
९.१६	समाजकल्याण	०.००	०.००	०.००	०.००	०.००
.	एकूण (सामान्य सेवा)	३३६९.४२	०.००	७.८३	२३०.००	३६०७.२५
.	एकूण (एक ते नऊ)	३७७४४.१७	०.००	३१३.३१	७५६२.९९	४५६१९.६७

आधार : जिल्हा नियोजन अधिकारी, जिल्हा नियोजन समिती, जालना

तक्ता १.३
वीस कलमी कार्यक्रमाची भौतिक प्रगती

प्रकाशनाचे वर्ष : २०२५
संदर्भ वर्ष : २०२४-२५

जिल्हा : जालना

अ.क्र	बाब	परिमाण	उदिष्ट	साध्य
(१)	(२)	(३)	(४)	(५)
१	अ) स्वर्णजयंती ग्राम स्वरोजगार योजना	(लाभार्थी संख्या)	०	०
	ब) संपुर्ण ग्रामीण रोजगार योजना	(मनुष्य दिवस लाखात)	०	०
	क) लघुउद्योगांना प्रोत्साहन	(उद्योग संख्या)	०	०
२	अतिरिक्त जमिनीचे वाटप	(हेक्टर)	०	०
३	पिण्यासाठी स्वच्छ पाणी	(गांव/वाडया)	०	०
४	अ) सर्वांसाठी आरोग्य (मुलांसाठी रोगप्रतिबंधक लस टोचणे)			
	१.गोवर लस	(संख्या)	०	०
	२.डि.टी.पी. (द्विगुणी)	(संख्या)	०	०
	३.पोलीओ	(संख्या)	०	०
	४.बीसीजी	(संख्या)	०	०
	ब) कुटूंब नियोजन शस्त्रक्रिया	(संख्या)	०	०
	क) सममूल्य शस्त्रक्रिया			
	आय.यु.डी. (तांबी)	(संख्या)	०	०
	ओ.पी.ओ	(संख्या)	०	०
	सी.सी. युझर्स(निरोध)	(संख्या)	०	०
५	अ) अनु.जार्तीच्या कुटुंबांना सहाय्य			
	१.दारिद्र्य रेषेवर आणण्यासाठी अनुसुचित व नवबौध्द शेतक-यांना अर्थसहाय्य	(संख्या)	०	०
	२.महात्मा फुले विकास महामंडळ योजना अनुदान/ बिजभांडवल योजना	(संख्या)	०	०
	३.अण्णाभाऊ साठे विकास महामंडळ प्रशिक्षण योजना/बीजभांडवल/अनुदान भेट	(संख्या)	०	०
	४.जिल्हा उद्योग केंद्र सुशिक्षित बेरोजगारांना बीज भांडवल/उद्योजकता प्रशिक्षण कार्यक्रम (संख्या)	(संख्या)	०	०
	५.खादि ग्रामोद्योग मंडळ ग्रामीण कारागीरांना ५० टक्के अनुदान व कर्ज	(संख्या)	०	०
	६.सुवर्ण जयंती ग्राम स्वरोजगार योजना	(लाभार्थी संख्या)	०	०
	७.संत रोहीदास चर्मकार व चर्मोद्योग विकास महामंडळ मर्या.	(लाभार्थी संख्या)	०	०
६	ब) अनु.जमार्तीच्या कुटुंबांना सहाय्य			
	१. आदिवासी शेतकारी कुटुंबांना दारिद्र्य रेषेवर आणण्यासाठी कृषि निविष्टा वाटप	(लाभार्थी संख्या)	०	०
	२. तलंगाचे गट वाटप	(लाभार्थी संख्या)	०	०
	३. मासेमारी साधनांच्या खरेदीसाठी अर्थसहाय्य(नायलॉन सुत/जाळे)	(लाभार्थी संख्या)	०	०
	४. सुशिक्षित बेरोजगारांना बीज भांडवल	(लाभार्थी संख्या)	०	०
	५. विद्युतपंप पुरविणे	(लाभार्थी संख्या)	०	०
	६. तेल इंजिनांचा पुरवठा (राज्यस्तर)	(लाभार्थी संख्या)	०	०
	७. घराची गवती छपरे बदलून मंगलोरी कौले/जीआयसीट पत्रे बसविणे	(लाभार्थी संख्या)	०	०
	८. स्वर्ण जयंती ग्रामस्वरोजगार योजना	(लाभार्थी संख्या)	०	०
	९. केन्द्रवर्ती अर्थसंकल्प (न्यु.ब) राज्ययोजना	(संख्या)	०	०

अ.क्र (१)	बाब (२)	परिमाण (३)	उद्दिष्ट (४)	साध्य (५)
७	इंदिरा आवास योजना	(घरकुल)	०	०
८	अत्यल्प उत्पन्नगट गृहनिर्माण योजना	(सदनिका)	०	०
९	राष्ट्रीय गलिच्छ वस्ती सुधारणा कार्यक्रम	(लोक संख्या)	०	०
१०	सामाजिक वनीकरण (नवीन धोरण) झाडे लावणे	(रोपे संख्या लाखात)	०	०
११	सामाजिक वनीकरण सामुहिक क्षेत्रावर वृक्ष लागवड	(हेक्टर)	०	०
१२	ग्रामीण विद्युतीकरण (पंप संचाचे विद्युतीकरण)	(संख्या)	०	०

आधार : जिल्हा नियोजन अधिकारी, जिल्हा नियोजन समिती, जालना

तक्ता १.४

केंद्र शासनाच्या महत्वपूर्ण योजनांची प्रगती

प्रकाशनाचे वर्ष : २०२५

संदर्भ वर्ष : २०२४-२५

₹ (लाख)

जिल्हा : जालना

अ.क्र.	योजनेचे नाव	मार्च अखेर शिल्लक निधी	आर्थिक प्रगती संदर्भ वर्षात		अखर्चित रक्कम	बाब	भौतिक प्रगती संदर्भ वर्षात	
			प्राप्त निधी	झालेला खर्च			उद्दिष्ट	साध्य
(१)	(२)	(३)	(४)	(५)	(६)	(७)	(८)	(९)
१	मनरेगा (MNREGA)	उ.ना.	उ.ना.	उ.ना.	उ.ना.	-	उ.ना.	उ.ना.
२	राष्ट्रीय ग्रामीण जीवनोन्नती अभियान (NRLM) (महिला लाभार्थी संख्या)	उ.ना.	उ.ना.	उ.ना.	उ.ना.	महिला लाभार्थी संख्या	उ.ना.	उ.ना.
३	राष्ट्रीय शहरी जीवनोन्नती अभियान (NULM) (लाभार्थी संख्या)	उ.ना.	उ.ना.	उ.ना.	उ.ना.	लाभार्थी संख्या	उ.ना.	उ.ना.
४	मागास क्षेत्र विकास निधी (BRGF)	उ.ना.	उ.ना.	उ.ना.	उ.ना.	-	उ.ना.	उ.ना.
५	दिनदयाळ उपाध्याय ग्रामीण कौशल्य विकास योजना (DDU-GKY) (युवक युवती संख्या)	उ.ना.	उ.ना.	उ.ना.	उ.ना.	युवक युवती संख्या	उ.ना.	उ.ना.
६	पंतप्रधान ग्रामीण रस्ते विकास कार्यक्रम (PMGSY)	४९८.८१	२९८६.७०	१८०६.४५	१६७९.०६	रस्ते	४६.५१	३५.०२
७	राष्ट्रीय सामाजिक सहायता कार्यक्रम (NSAP)	उ.ना.	उ.ना.	उ.ना.	उ.ना.	-	उ.ना.	उ.ना.
८	पंतप्रधान शहरी आवास योजना (Housing for ALL - Urban) (घरकुले संख्या)	उ.ना.	उ.ना.	उ.ना.	उ.ना.	घरकुले संख्या	उ.ना.	उ.ना.
९	पंतप्रधान ग्रामीण आवास योजना (PMAY-G)	उ.ना.	उ.ना.	उ.ना.	उ.ना.	घरकुले संख्या	७२०१७.००	२५०३.००
१०	स्वच्छ भारत मिशन (SBM) (घरकुले संख्या)	उ.ना.	उ.ना.	उ.ना.	उ.ना.	-	उ.ना.	उ.ना.
११	स्वच्छ भारत मिशन ग्रामीण (SBM-G)	उ.ना.	उ.ना.	उ.ना.	उ.ना.	-	उ.ना.	उ.ना.
१२	राष्ट्रीय ग्रामीण पाणी पुरवठा कार्यक्रम (NRDWP)	उ.ना.	उ.ना.	उ.ना.	उ.ना.	-	उ.ना.	उ.ना.
१३	पंतप्रधान कृषी सिंचन योजना (PMKSY)	उ.ना.	उ.ना.	उ.ना.	उ.ना.	-	उ.ना.	उ.ना.
१४	एकात्मिक पाणलोट विकास कार्यक्रम (IWMP)	उ.ना.	उ.ना.	उ.ना.	उ.ना.	-	उ.ना.	उ.ना.
१५	डिजिटल इंडिया अंतर्गत भूमी अभिलेख संगणकीकरण (NLRMP) (अभिलेख पानांचे स्कॅनिंग)	उ.ना.	उ.ना.	उ.ना.	उ.ना.	अभिलेख पानांचे स्कॅनिंग	उ.ना.	उ.ना.
१६	दिनदयाळ उपाध्याय ग्राम ज्योती योजना (DDUGJY) (३३/११ केव्ही उपकेंद्र)	उ.ना.	उ.ना.	उ.ना.	उ.ना.	३३/११ केव्ही उपकेंद्र	उ.ना.	उ.ना.
१७	शामाप्रसाद मुखर्जी रुर्बन मिशन (NRuM)	उ.ना.	उ.ना.	उ.ना.	उ.ना.	उच्चदाब वाहिनी	उ.ना.	उ.ना.
१८	अमृत (Atal Mission for Rejuvenation and Urban Transformation)	उ.ना.	उ.ना.	उ.ना.	उ.ना.	नवीन रोहित्र	उ.ना.	उ.ना.
१९	स्मार्ट सिटी मिशन	उ.ना.	उ.ना.	उ.ना.	उ.ना.	एस.डी.टी.	उ.ना.	उ.ना.
२०	उज्वल (DISCOM Assurane Yojna) (UDAY)	उ.ना.	उ.ना.	उ.ना.	उ.ना.	बीपीएल लाभार्थी वीजजोडणी	उ.ना.	उ.ना.
२१	पंतप्रधान पीक विमा योजना(PMFBY)	उ.ना.	उ.ना.	उ.ना.	उ.ना.	-	उ.ना.	उ.ना.
२२	राष्ट्रीय आरोग्य अभियान (NHM)	उ.ना.	उ.ना.	उ.ना.	उ.ना.	-	उ.ना.	उ.ना.

अ.क्र.	योजनेचे नाव	मार्च अखेर शिल्लक निधी	आर्थिक प्रगती संदर्भ वर्षात		अखर्चित रक्कम	बाब	भौतिक प्रगती संदर्भ वर्षात	
			प्राप्त निधी	झालेला खर्च			उद्दिष्ट	साध्य
(१)	(२)	(३)	(४)	(५)	(६)	(७)	(८)	(९)
२३	सर्व शिक्षण अभियान (SSA)	०.००	२२६८.८४	२२६८.८४	०.००	मोफत पाठ्यपुस्तक	२४९७९२.००	२४९७९२.००
२४	एकात्मिक बाल विकास योजना (ICDS)	५३१.९०	५३५.४७	७५९.३९	३०७.९८	अंगणवाडी इमारत बांधकाम	६०.००	४४.००
२५	मध्यान्न भोजन योजना	उ.ना.	उ.ना.	उ.ना.	उ.ना.	-	उ.ना.	उ.ना.
२६	पंतप्रधान उज्वला योजना (PMUY) LPG connections to POP families	उ.ना.	उ.ना.	उ.ना.	उ.ना.	-	उ.ना.	उ.ना.
२७	पंतप्रधान कौशल्य विकास कार्यक्रम	उ.ना.	उ.ना.	उ.ना.	उ.ना.	-	उ.ना.	उ.ना.
२८	डिजिटल इंडिया अंतर्गत सार्वजनिक इंटरनेट सुविधा कार्यक्रम (common service centre in each Gram Panchayat)	उ.ना.	उ.ना.	उ.ना.	उ.ना.	-	उ.ना.	उ.ना.

टीप : प्रधानमंत्री आवास योजना ग्रामीण या योजनेच्या राज्यस्तरीय बँक खात्यातून (State Nodal Account) लाभार्थ्यांच्या बँक/ पोस्ट खात्यामध्ये टप्पानिहाय निधी- AwaasSoft व PFMS प्रणालीद्वारे Direct Benefit Transfer (DBT) योजनेतर्गत वितरित करण्यात येतो. (निधी राज्य स्तरावरून PFMS व्दारे लाभार्थ्यांच्या खात्यात जमा होतो) त्यामुळे या कार्यालयाकडे आज रोजी अखर्चित निधी शिल्लक नाही.

आधार : जिल्हा प्रशासन अधिकारी, जिल्हाधिकारी कार्यालय, जालना, प्रकल्प संचालक, जिल्हा ग्रामीण विकास यंत्रणा, जिल्हा परिषद, जालना, स्वच्छ भारत मिशन, जिल्हा परिषद, जालना, कार्यकारी अभियंता (प्रमंघ्रासयो) महाराष्ट्र ग्रामीण रस्ते विकास संथा, जालना, उपमुख्य कार्यकारी अधिकारी (बा.क), जिल्हा परिषद, जालना, शिक्षणाधिकारी (प्रा.), जिल्हा परिषद, जालना, जिल्हा अधिक्षक कृषी अधिकारी, जालना.

तक्ता ९.५ A

खासदार स्थानिक क्षेत्र विकास कार्यक्रम (लोकसभा मतदार संघ) - (I)

प्रकाशनाचे वर्ष : २०२५

संदर्भ वर्ष : २०२४-२५

(₹लाख)

जिल्हा : जालना

अ क्र	लोकसभा मतदार संघ	प्रारंभ वर्ष	अखेर वर्ष		एकूण प्राप्त निधी	मंजूर कामे	मंजूर कामाची रक्कम	पूर्ण झालेली कामे (संख्या)	प्रगतीपथावरील कामे (संख्या)	सुरू न झालेली कामे (संख्या)	प्रत्यक्ष झालेला खर्च
(१)	(२)	(३)	(४)	(५)	(६)	(७)	(८)	(९)	(१०)	(११)	(१२)
१	जालना	२०१९-२०	२०२३-२४	अ.जा.	३३७.५०	३७	३४४.२३	३३	४	०	२८०.५९
				अ.ज.	१६८.७५	३	३१.९८	०	३	०.००	
				इतर	१७४३.७५	१६३	१५४६.१८	१२४	३९	११८७.४३	
				एकूण	२२५०.००	२०३	१९२२.३९	१५७	४६	१४६८.०२	
२	एकूण लोकसभा मतदार संघ	२०१९-२०	२०२३-२४	अ.जा.	३३७.५०	३७	३४४.२३	३३	४	०	२८०.५९
				अ.ज.	१६८.७५	३	३१.९८	०	३	०.००	
				इतर	१७४३.७५	१६३	१५४६.१८	१२४	३९	११८७.४३	
				एकूण	२२५०.००	२०३	१९२२.३९	१५७	४६	१४६८.०२	

आधार : जिल्हा नियोजन अधिकारी, जिल्हा नियोजन समिती, जालना

तक्ता ९.५ B

खासदार स्थानिक क्षेत्र विकास कार्यक्रम (लोकसभा मतदार संघ) - (II)

प्रकाशनाचे वर्ष : २०२५

संदर्भ वर्ष : २०२४-२५

(₹लाख)

जिल्हा : जालना

अ क्र	लोकसभा मतदार संघ	प्रारंभ वर्ष	अखेर वर्ष		एकूण प्राप्त निधी	मंजूर कामे	मंजूर कामाची रक्कम	पूर्ण झालेली कामे (संख्या)	प्रगतीपथावरील कामे (संख्या)	सुरू न झालेली कामे (संख्या)	प्रत्यक्ष झालेला खर्च
(१)	(२)	(३)	(४)	(५)	(६)	(७)	(८)	(९)	(१०)	(११)	(१२)
१	जालना	२०२४-२५	२०२८-२९	अ.जा.	७५.००	११	१२४.९८	२	९	०	२५.००
				अ.ज.	३७.५०	०	०	०	०	०	
				इतर	३८७.५०	३१	३१९.८२	१	२९	१०.००	
				एकूण	५००.००	४२.००	४४४.८०	३	३८	३५.००	
२	एकूण लोकसभा मतदार संघ	२०२४-२५	२०२८-२९	अ.जा.	७५.००	११	१२४.९८	२	९	०	२५.००
				अ.ज.	३७.५०	०	०.००	०	०	०.००	
				इतर	३८७.५०	३१	३१९.८२	१	२९	१०.००	
				एकूण	५००.००	४२	४४४.८०	३	३८	३५.००	

आधार : जिल्हा नियोजन अधिकारी, जिल्हा नियोजन समिती, जालना

तक्ता १.५ C

खासदार स्थानिक क्षेत्र विकास कार्यक्रम (राज्यसभा सदस्य) - (I) राज्यसभा मागील वर्ष

प्रकाशनाचे वर्ष : २०२५

संदर्भ वर्ष : २०२४-२५

(रुलाख)

जिल्हा : जालना

अ क्र	राज्यसभा सदस्याचे नाव (राज्यसभेवर असलेले सदस्य)	प्रारंभ वर्ष	अखेर वर्ष		एकूण प्राप्त निधी	मंजूर कामे	मंजूर कामाची रक्कम	पुर्ण झालेली कामे (संख्या)	प्रगतीपथावरील कामे (संख्या)	सुरू न झालेली कामे (संख्या)	प्रत्यक्ष झालेला खर्च
(१)	(२)	(३)	(४)	(५)	(६)	(७)	(८)	(९)	(१०)	(११)	(१२)
१	श्री. प्रकाश जावडेकर, पुणे	२०२३-२४	२०२३-२४	अ.जा.	५०.००	१	४९.९९	०	१	०	०.००
				अ.ज.	०.००	०	०.००	०	०	०.००	
				इतर	०.००	०	०.००	०	०	०.००	
				एकूण	५०.००	१	४९.९९	०	१	०	
२	श्री. वी. मुरलीधरण, मुंबई उपनगर	२०२३-२४	२०२३-२४	अ.जा.	०.००	०	०.००	०	०	०	०.००
				अ.ज.	०.००	०	०.००	०	०	०.००	
				इतर	५०.००	३	४९.९९	२	१	३४.९८	
				एकूण	५०.००	३	४९.९९	२	१	३४.९८	
३	इम्रान प्रतापगढी, मुंबई शहर	२०२३-२४	२०२३-२४	अ.जा.	०.००	०	०.००	०	०	०	०.००
				अ.ज.	०.००	०	०.००	०	०	०.००	
				इतर	१३१.३०	१३	१३१.३०	७	६	६९.७९	
				एकूण	१३१.३०	१३	१३१.३०	७	६	६९.७९	
४	डॉ. फौजिया खान (परभणी)	२०२३-२४	२०२३-२४	अ.जा.	०.००	०	०.००	०	०	०	०.००
				अ.ज.	०.००	०	०.००	०	०	०.००	
				इतर	२५.००	१	२४.९९	१	०	१७.६२	
				एकूण	२५.००	१	२४.९९	१	०	१७.६२	
५	एकूण राज्यसभा सदस्य	२०२३-२४	२०२३-२४	अ.जा.	५०.००	१	४९.९९	०	१	०	०
				अ.ज.	०	०	०	०	०	०	
				इतर	२०६.३०	१७	२०६.२८	१०	७	१२२.३९	
				एकूण	२५६.३०	१८	२५६.२७	१०	८	१२२.३९	

आधार : जिल्हा नियोजन अधिकारी, जिल्हा नियोजन समिती, जालना

तक्ता १.५ D

खासदार स्थानिक क्षेत्र विकास कार्यक्रम (राज्यसभा सदस्य) - (II) राज्यसभा - अहवाल वर्ष

प्रकाशनाचे वर्ष : २०२५

जिल्हा : जालना

संदर्भ वर्ष : २०२४-२५

(रुलाख)

अ क्र	राज्यसभा सदस्याचे नाव (राज्यसभेवर असलेले सदस्य)	प्रारंभ वर्ष	अखेर वर्ष		एकूण प्राप्त निधी	मंजूर कामे	मंजूर कामाची रक्कम	पुर्ण झालेली कामे (संख्या)	प्रगतीपथावरील कामे (संख्या)	सुरू न झालेली कामे (संख्या)	प्रत्यक्ष झालेला खर्च
(१)	(२)	(३)	(४)	(५)	(६)	(७)	(८)	(९)	(१०)	(११)	(१२)
१	एकूण राज्यसभा सदस्य	२०२४-२५	२०२४-२५	अ.जा.	०	०	०	०	०	०	०
				अ.ज.	०	०	०	०	०	०	
				इतर	४५.२५	४	४५.२४	१	३	०	९.७३
				एकूण	४५.२५	४	४५.२४	१	३	०	९.७३
२	डॉ. भागवत कराड, छत्रपती संभाजीनगर	२०२४-२५	२०२४-२५	अ.जा.	०.००	०	०.००	०	०	०	०.००
				अ.ज.	०.००	०	०.००	०	०	०	०.००
				इतर	४५.२५	४	४५.२४	१	३	०	९.७३
				एकूण	४५.२५	४	४५.२४	१	३	०	९.७३

टीप : राज्यसभा सदस्यांनी जालना हा नोडल जिल्हा म्हणून निर्देशित केलेला नाही. फक्त संदर्भ वर्षातील कामांचा समावेश असल्यामुळे मागील वर्षाच्या माहितीसोबत जुळणार नाही.

आधार : जिल्हा नियोजन अधिकारी, जिल्हा नियोजन समिती, जालना

तक्ता ९.६
आमदार स्थानिक विकास कार्यक्रम (विधानसभा मतदार संघ)

जिल्हा : जालना

प्रकाशनाचे वर्ष : २०२५
संदर्भ वर्ष : २०२४-२५
(₹ लाख)

अ. क्र.	विधानसभा मतदार संघ	शासनाकडून प्राप्त निधी	कामांची संख्या			नवीन मंजूर कामांची प्रशासकीय मंजूरी रक्कम	वितरीत निधी		
			जुनी अपूर्ण कामे	नविन मंजूर कामे	एकूण		अपूर्ण कामांवरील	नविन मंजूर कामांवरील	एकूण
(१)	(२)	(३)	(४)	(५)	(६)	(७)	(८)	(९)	(१०)
१	परतूर	१८०.००	०	३०	३०	२६९.८८	०.००	१२३.००	१२३.००
२	घनसावंगी	१८०.००	०	२५	२५	२२४.८१	०.००	२९.००	२९.००
३	जालना	१८०.००	०	१६	१६	१८१.८५	०.००	५.००	५.००
४	बदनापूर	१८०.००	०	२७	२७	१७९.७०	०.००	५.००	५.००
५	भोकरदन	१८०.००	०	१६	१६	२६६.६९	०.००	११२.४८	११२.४८
	एकूण विधानसभा मतदार संघ	९००.००	०	११४	११४	११२२.९३	०.००	२७४.४८	२७४.४८

तक्ता ९.६
आमदार स्थानिक विकास कार्यक्रम (विधानसभा मतदार संघ)

जिल्हा : जालना

प्रकाशनाचे वर्ष : २०२५
संदर्भ वर्ष : २०२४-२५
(₹ लाख)

अ. क्र.	विधानसभा मतदार संघ	शासनाकडून प्राप्त निधी	एकूण खर्च			वर्ष अखेरीस		
			अपूर्ण कामांवरील	नविन मंजूर कामांवरील	एकूण	पूर्ण कामे	अपूर्ण कामे	सुरू न झालेली कामे
(१)	(२)	(३)	(११)	(१२)	(१३)	(१४)	(१५)	(१६)
१	परतूर	१८०.००	०.००	१२३.००	१२३.००	१३	१७	०
२	घनसावंगी	१८०.००	०.००	२९.००	२९.००	१	२४	०
३	जालना	१८०.००	०.००	५.००	५.००	१	१५	०
४	बदनापूर	१८०.००	०.००	५.००	५.००	१	२६	०
५	भोकरदन	१८०.००	०.००	११२.४८	११२.४८	२	१४	०
	एकूण विधानसभा मतदार संघ	९००.००	०.००	२७४.४८	२७४.४८	१८	९६	०

आधार : जिल्हा नियोजन अधिकारी, जिल्हा नियोजन समिती, जालना

तक्ता ९.७
स्थानिक विकास कार्यक्रम (विधानपरिषद सदस्य)

जिल्हा : जालना

प्रकाशनाचे वर्ष : २०२५
संदर्भ वर्ष : २०२४-२५
(₹ लाख)

अ. क्र.	विधानपरिषद सदस्याचे ना	शासना कडून/ इतर जिल्ह्याकडून प्राप्त निधी	जिल्ह्यातील कामांकरीता उपलब्ध निधी	जिल्ह्याबाहेरील कामांकरीता वर्ग केलेला निधी	जिल्ह्यांतर्गत कामांची संख्या			नवीन मंजूर कामांची प्रशासकीय मंजूरी रक्कम
					जुनी अपुर्ण कामे	नविन मंजूर कामे	एकूण	
(१)	(२)	(३)	(४)	(५)	(६)	(७)	(८)	(९)
१	मा.आ.श्री.राजेश राठोड	५००.००	४६३.०४	३६.९६	२६	५२	७८	५२४.६०
२	मा.आ.श्री.अंबादास दानवे	६०.००	६०.००	०.००	१	६	७	४९.९५
३	मा.आ.श्री.विक्रम काळे	५०.००	५०.००	०.००	०	५	५	४९.८४
४	मा.आ.श्री.सतिष चव्हाण	७०.००	७०.००	०.००	०	८	८	६९.९५
५	मा.आ.श्री.धर्मगुरु बाबुसिंग महाराज (राठोड)	१०.००	१०.००	०.००	०	१	१	१०.००
	एकूण	६९०.००	६५३.०४	३६.९६	२७	७२	९९	७०४.३४

तक्ता ९.७
स्थानिक विकास कार्यक्रम (विधानपरिषद सदस्य)

जिल्हा : जालना

प्रकाशनाचे वर्ष : २०२५
संदर्भ वर्ष : २०२४-२५
(₹ लाख)

अ. क्र.	विधानपरिषद सदस्याचे नाव	वितरीत निधी			एकूण खर्च			वर्ष अखेरीस		
		अपुर्ण कामांवरील	नविन मंजूर कामांवरील	एकूण	अपुर्ण कामांवरील	नविन मंजूर कामांवरील	एकूण	पूर्ण कामे (संख्या)	अपुर्ण कामे (संख्या)	सुरू न झालेली कामे (संख्या)
(१)	(२)	(१०)	(११)	(१२)	(१३)	(१४)	(१५)	(१६)	(१७)	(१८)
१	मा.आ.श्री.राजेश राठोड	१३६.८१	२९५.१२	४३१.९३	१३६.८१	२९५.१२	४३१.९३	४५	३३	०
२	मा.आ.श्री.अंबादास दानवे	०.००	०.००	०.००	१०.००	२०.००	३०.००	२	५	०
३	मा.आ.श्री.विक्रम काळे	०.००	१९.५७	१९.५७	०.००	०.००	०.००	०	५	०
४	मा.आ.श्री.सतिष चव्हाण	०.००	०.००	०.००	०.००	०.००	०.००	०	८	०
५	मा.आ.श्री.धर्मगुरु बाबुसिंग महाराज (राठोड)	०.००	०.००	०.००	०.००	०.००	०.००	०	१	०
	एकूण	१३६.८१	३१४.६९	४५१.५०	१४६.८१	३१५.१२	४६१.९३	४७	५२	०

आधार : जिल्हा नियोजन अधिकारी, जिल्हा नियोजन समिती, जालना

तक्ता ९.८

महात्मा गांधी राष्ट्रीय ग्रामीण रोजगार योजनेची जिल्ह्यातील प्रगती

प्रकाशनाचे वर्ष : २०२५

संदर्भ वर्ष : २०२४-२५

जिल्हा : जालना

अ. क्र.	बाब	२०२३-२४	२०२४-२५
(१)	(२)	(३)	(४)
१	रोजगार पुरविलेल्या कुटुंबांची संख्या (लाख)	१.०९	१.३३
२	मनुष्य दिवस निर्मिती (कोटी)	०.५९८	०.७५०
३	प्रति कुटुंब सरासरी रोजगार (दिवस)	५४.८२	५६.३२
४	रोजगारातील हिशशाची टक्केवारी		
	४.१ अनुसूचित जाती	३.४७	२.६७
	४.२ अनुसूचित जमाती	०.६०	०.४६
	४.३ महिला	४१.५५	४१.९७
७	पूर्ण झालेल्या कामांची संख्या	७६७९	१२४२६
८	एकूण खर्च (₹ कोटी)	१८६.५१	२४०.०१
९	एक दिवसाच्या रोजगार निर्मितीची किंमत (₹)	३१२	३२१

आधार : उप जिल्हाधिकारी, रोजगार हमी योजना, जालना

तक्ता ९.९

महात्मा गांधी राष्ट्रीय ग्रामीण रोजगार हमी योजनेतर्गत दिलेला रोजगार

प्रकाशनाचे वर्ष : २०२५

संदर्भ वर्ष : २०२४-२५

जिल्हा : जालना

अ. क्र.	तालुका	नोंदविलेली		जॉबकार्ड वितरित केलेली कुटूंबे (संचित) (संख्या)				रोजगाराची मागणी केलेली	
		कुटूंबे (संख्या)	व्यक्ति (संख्या)	अनुसुचित जाती	अनुसुचित जमाती	इतर	एकूण	कुटूंबे (संख्या)	व्यक्ति (संख्या)
(१)	(२)	(३)	(४)	(५)	(६)	(७)	(८)	(९)	(१०)
१	भोकरदन	८१४२२	१७९००६	२५८४	६६५	५६००९	५९२५८	१२५३९	२१२१७
२	जाफराबाद	४५३७२	१०३५७८	४७९७	७८६	२७८२२	३३४०५	७१८६	१२२८८८
३	जालना	८०८६६	१७४११४	२७१२	१४६	७०७१६	७३५७४	२९२४३	५१४७२
४	बदनापूर	५७००१	११३७७९	२३०१	१६०	४४९६६	४७४२७	२३७७३	३९५७८
५	अंबड	६८०७८	१५४९८३	२९११	४६१	५१९९२	५५३६४	२३७४४	४२४२३
६	घनसावंगी	७११२९	१६०२८५	१५११	२००	५१०७८	५२७८९	२०११४	४३०७५
७	परतूर	५००५९	११६३५०	२३०४	२२७	३७१०६	३९६३७	१७३५७	३९३८१
८	मंठा	४७७८०	११८६४२	१७८०	२३१	३२४३९	३४४५०	११२२१	२२९६६
	एकूण	५०१७०७	११२०७३७	२०९००	२८७६	३७२१२८	३९५९०४	१४५१७७	३८३०००

तक्ता ९.९

महात्मा गांधी राष्ट्रीय ग्रामीण रोजगार हमी योजनेतर्गत दिलेला रोजगार

प्रकाशनाचे वर्ष : २०२५

संदर्भ वर्ष : २०२४-२५

जिल्हा : जालना

अ. क्र.	तालुका	रोजगार देउ केलेली		प्रत्यक्ष पुरविलेला रोजगार			१०० मनुष्य दिवस रोजगार मिळालेली कुटूंबे(संख्या)
		कुटूंबे (संख्या)	व्यक्ति (संख्या)	कुटूंबे (संख्या)	व्यक्ति (संख्या)	मनुष्य दिवस (संख्या)	
(१)	(२)	(११)	(१२)	(१३)	(१४)	(१५)	(१६)
१	भोकरदन	१२४०६	२०९०५	१०९२५	१७९७६	३६७१७३	५३१
२	जाफराबाद	७१७९	१२२६९	६८११	११४७३	१७०३५२	६७
३	जालना	२९१७५	५१३५५	२५६४७	४३७१९	१२५९९१२	२९६८
४	बदनापूर	२३७७४	३९५६९	२२३४४	३६४३६	१०४२३४८	६३८
५	अंबड	२३६९७	४२३०९	२२५२२	३९४४७	९१२१२२	१०९९
६	घनसावंगी	२०१०१	४३०५०	१८५३९	३८९१७	१६६३५०७	५८९५
७	परतूर	१७३५७	३९३७८	१६२०२	३५५३२	१४५८४७५	५१८८
८	मंठा	१११९५	२२९२०	९८१५	१९५११	६०६२७३	१९२७
	एकूण	१४४८८४	२७१७५५	१३२८०५	२४३०११	७४८०१६२	१८३१३

आधार : उप जिल्हाधिकारी, रोजगार हमी योजना, जालना

तक्ता १.१०

महाराष्ट्र ग्रामीण रोजगार हमी योजनेखाली घेतलेली कामे, त्यावरील रोजगार व खर्च

प्रकाशनाचे वर्ष : २०२५

संदर्भ वर्ष : २०२४-२५

जिल्हा : जालना

अ. क्र.	महिना	खर्च (₹ लाखात)		मनुष्य दिवस (लाखात)	रोजगार हमी योजनेखालील कामांची संख्या
		महिन्यातील	आर्थिक वर्षाच्या आरंभापासून		
(१)	(२)	(३)	(४)	(५)	(६)
१	एप्रिल	१५२८.०५	१५२८.०५	७.१४	६४७९१.००
२	मे	३२९१.८७	४८१९.९२	१२.८६	
३	जून	२८३७.७४	७६५७.६६	८.८९	
४	जुलै	१२९९.८९	८९५७.५५	४.५३	
५	ऑगस्ट	९५९.१०	९९१६.६५	३.२१	
६	सप्टेंबर	३७७६.०५	१३६९२.७०	२.३३	
७	ऑक्टोबर	७०२.८०	१४३९५.५०	३.५७	
८	नोव्हेंबर	२०२०.१५	१६४१५.६५	२.०३	
९	डिसेंबर	१२८५.७०	१७७०१.३५	६.९८	
१०	जानेवारी	१९६३.२२	१९६६४.५७	८.८४	
११	फेब्रुवारी	२४२८.४८	२२०९३.०५	७.८४	
१२	मार्च	१९०८.२४	२४००१.२९	६.५८	
	एकूण	२४००१.२९	--	७४.८०	६४७९१.००

आधार : उप जिल्हाधिकारी, रोजगार हमी योजना, जालना

तक्ता ९.११

महाराष्ट्र ग्रामीण रोजगार हमी योजनेखाली घेण्यात आलेली प्रकारानुसार कामे व त्यावरिल खर्च

प्रकाशनाचे वर्ष : २०२५

जिल्हा : जालना

संदर्भ वर्ष : २०२४-२५

अ. क्र.	कामाची वर्गवारी	कामांची संख्या					झालेला खर्च (₹ लाख)
		मागील अपूर्ण	नविन	एकूण	एकूण पैकी पूर्ण	एकूण पैकी अपूर्ण	
(१)	(२)	(३)	(४)	(५)	(६)	(७)	(८)
१. नैसर्गिक साधनसंपत्ती प्रबंधनाशी निगडित सार्वजनिक कामे							
१.१	जलसंधारण	८५४	११९	९७३	४६९	५०४	२५५.३५
१.२	पाणलोट विकास	२१४६	३६	२१८२	२३२	१९५०	९१८.८३
१.३	सिंचन	६८८४	३६४०	१०५२४	४१५	१०१०९	८६५०.६६
१.४	वनीकरण	८३८०	२५७५	१०९५५	११९५	९७६०	२४९९.६३
	एकूण	१८२६४	६३७०	२४६३४	२३११	२२३२३	१२३२४.४७
२. वंचित घटकांच्या वैयक्तिक मालमत्तेशी निगडित							
२.१	पशुधनाची वाढ	२९१२	१५७८	४४९०	८९१	३५९९	४०४.१
२.२	मत्स्यव्यवसायाची वाढ	०	०	०	०	०	०
	एकूण	२९१२	१५७८	४४९०	८९१	३५९९	४०४.१०
३. मराग्राजीअ (NRLM) शी निगडित स्वसहायता गटांसाठी सामायिक साधनसंपत्तीशी निगडित							
३.१	कृषी उत्पादकता	११८७७	२९२२	१४७९९	२९६६	११८३३	२३७६.११
	एकूण	११८७७	२९२२	१४७९९	२९६६	११८३३	२३७६.११
४. ग्रामीण मूलभूत सुविधा							
४.१	ग्रामीण स्वच्छता	१०६१७	३	१०६२०	२६	१०५९४	८३३.९५
४.२	रस्ता जोडणी/अंतर्गत रस्ते/रस्ते	२३८२	१६४६	४०२८	२१४	३८१४	६६६१.६३
४.३	इतर	११०९	५१११	६२२०	६०१८	२०२	१४०१.०३
	एकूण	१४१०८	६७६०	२०८६८	६२५८	१४६१०	८८९६.६१
	एकूण १ ते ४	४७१६१	१७६३०	६४७९१	१२४२६	५२३६५	२४००१.२९

आधार : उप जिल्हाधिकारी, रोजगार हमी योजना, जालना

१०

संकीर्ण

तक्ता १०.१
पोलिस अधिकारी / कर्मचारी यांची संख्या

प्रकाशनाचे वर्ष : २०२५
संदर्भ वर्ष : २०२४-२५

जिल्हा : जालना

अ.क्र.	तालुका	पोलिस ठाणे		आउट पोस्ट		पोलिस चौकी	
		संख्या	अधिकारी / कर्मचाऱ्यांची संख्या	संख्या	अधिकारी / कर्मचाऱ्यांची संख्या	संख्या	अधिकारी / कर्मचाऱ्यांची संख्या
(१)	(२)	(३)	(४)	(५)	(६)	(७)	(८)
१	भोकरदन	३	११५	१	७	०	०
२	जाफराबाद	२	७४	०	०	०	०
३	जालना	७	१२३४	१	६	११	६०
४	बदनापूर	१	६०	०	०	०	०
५	अंबड	२	१११	३	९	०	०
६	घनसावंगी	२	७८	२	८	०	०
७	परतूर	२	७६	१	६	१	७
८	मंठा	१	४८	१	५	०	०
९	एकूण	२०	१७९६	९	४१	१२	६७

टीप : अंबड विभागातील गोंदी पोलीस ठाणे हद्दीत एक आऊटपोस्ट नविन कार्यान्वित, जालना विभागातील पोलीस स्टेशन चंदनझिरा हद्दीत स्थानिक पातळीवर दोन पोलीस चौक्या कार्यान्वित व मंठा हद्दीतील एक पोलीस चौकी बंद करण्यात आली आहे.

आधार : जिल्हा पोलिस अधिक्षक, जालना

तक्ता १०.१ (अ)
अत्याचार झालेल्या महिलांबाबत नोंदविलेल्या गुन्ह्यांची संख्या

प्रकाशनाचे वर्ष : २०२५
संदर्भ वर्ष : २०२४-२५

जिल्हा : जालना

अ.क्र.	तालुका	बलात्कार	अपहरण व पळवून नेणे	हुंडाबळी	लैंगिक अत्याचार	अनैतिक व्यापार	इतर
(१)	(२)	(३)	(४)	(५)	(६)	(७)	(८)
१	भोकरदन	४	०	०	१९	०	२९
२	जाफराबाद	५	०	०	१४	०	२२
३	जालना	२१	०	१	१४६	०	१७८
४	बदनापूर	४	१	०	१६	०	१७
५	अंबड	७	०	२	४०	०	५१
६	घनसावंगी	४	०	०	२८	०	५६
७	परतूर	१	०	१	२६	०	५५
८	मंठा	४	०	०	११	०	१७
९	एकूण	५०	१	४	३००	०	४२५

आधार : जिल्हा पोलिस अधिक्षक, जालना

तक्ता १०.१ (ब)
अत्याचार झालेल्या बालकांबाबत नोंदविलेल्या गुन्ह्यांची संख्या

जिल्हा : जालना

प्रकाशनाचे वर्ष : २०२५
संदर्भ वर्ष : २०२४-२५

अ.क्र.	तालुका	खून		बालकांवरील बलात्कार	अपहरण व पळवून नेणे	परित्याग	इतर
		गभार्तील जीव	इतर				
(१)	(२)	(३)	(४)	(५)	(६)	(७)	(८)
१	भोकरदन	०	०	४	२५	०	०
२	जाफराबाद	०	०	७	१३	०	०
३	जालना	०	०	३७	६४	०	०
४	बदनापूर	०	०	७	१०	०	०
५	अंबड	०	१	१६	१८	०	०
६	घनसावंगी	०	०	१७	२०	०	०
७	परतूर	०	०	११	२१	०	०
८	मंठा	०	०	११	७	०	०
९	एकूण	०	१	११०	१७८	०	०

आधार : जिल्हा पोलिस अधिक्षक, जालना

तक्ता १०.२
जिल्ह्यात कार्यरत विविध न्यायालये, त्यामधील न्यायाधीशांची संख्या व निकालात काढलेली प्रकरणे

जिल्हा : जालना

प्रकाशनाचे वर्ष : २०२५
संदर्भ वर्ष : २०२४-२५

अ. क्र.	न्यायालये	कार्यरत न्यायालये संख्या	न्यायाधीशांची संख्या		एकूण प्रकरणे	मूळ प्रकरणे (संख्या)		अपील प्रकरणे (संख्या)	
			मंजूर पदे	भरलेली पदे		नियमित	संकीर्ण	नियमित	संकीर्ण
(१)	(२)	(३)	(४)	(५)	(६)	(७)	(८)	(९)	(१०)
१	दिवाणी न्यायालय	३६	३६	३६	६३३३	१३३१	४८१०	१४५	४७
२	फौजदारी न्यायालय	१	१	१	१०८६२	२७३६	७९२९	९९	९८
३	लोक न्यायालय	४	०	०	१५७४	३८४	११८३	६	१
४	कामगार न्यायालय	१	१	१	१९३	१४४	४९	०	०
५	औद्योगिक न्यायालय	१	१	१	६०२	४९२	५	१००	५
६	कौटुंबिक न्यायालय	१	१	१	८३०	५२५	३०५	०	०
७	जिल्हा दंडाधिकारी तथा कार्यकारी दंडाधिकारी	१४	१४	१४	५४८३	५४८३	०	०	०
८	जिल्हा ग्राहक मंच	१	३	३	५२४३	४९३१	३१२	०	०

आधार : न्यायालय अधिक्षक, कामगार न्यायालय, जालना, सहायक प्रबंधक, औद्योगिक न्यायालय, जालना, न्यायाधीश, कौटुंबिक न्यायालय, जालना, प्रबंधक, जिल्हा व सत्र न्यायालय, जालना, प्रबंधक, जिल्हा ग्राहक तक्रार निवारण मंच, जालना.

तक्ता १०.३
जिल्ह्यातील प्रकाशित झालेली वर्तमानपत्रे व नियतकालिके

जिल्हा : जालना

प्रकाशनाचे वर्ष : २०२५

संदर्भ वर्ष : २०२४-२५

अ.क्र.	तालुका	दैनिक वर्तमान पत्रे आणि नियतकालिके (संख्या)					
		दैनिक	साप्ताहिक	पाक्षिक	मासिक	त्रैमासिक	वार्षिक
(१)	(२)	(३)	(४)	(५)	(६)	(७)	(८)
१	भोकरदन	निरंक	निरंक	निरंक	निरंक	निरंक	निरंक
२	जाफराबाद	निरंक	निरंक	निरंक	निरंक	निरंक	निरंक
३	जालना	११	४४	निरंक	निरंक	निरंक	निरंक
४	बदनापूर	१	६	निरंक	निरंक	निरंक	निरंक
५	अंबड	निरंक	निरंक	निरंक	निरंक	निरंक	निरंक
६	घनसावंगी	निरंक	निरंक	निरंक	निरंक	निरंक	निरंक
७	परतूर	निरंक	निरंक	निरंक	निरंक	निरंक	निरंक
८	मंठा	निरंक	निरंक	निरंक	निरंक	निरंक	निरंक
९	एकूण	१२	५०	०	०	०	०

आधार : जिल्हा माहिती अधिकारी, जालना

तक्ता १०.४
चित्रपट गृहे, व्ही.डी.ओ. केंद्र आणि केबलधारक यांची आकडेवारी

जिल्हा : जालना

प्रकाशनाचे वर्ष : २०२५

संदर्भ वर्ष : २०२४-२५

अ.क्र.	तालुका	कायम स्वरुपी चित्रपटगृहे		केबल ग्राहक संख्या	वसूल केलेला करमणूक कर (₹ हजार)
		संख्या	प्रत्येक खेळासाठी असलेली आसन क्षमता		
(१)	(२)	(३)	(४)	(५)	(६)
१	भोकरदन	०	०	०	०
२	जाफराबाद	०	०	०	०
३	जालना	६	१७०५	०	०
४	बदनापूर	०	०	०	०
५	अंबड	०	०	०	०
६	घनसावंगी	०	०	०	०
७	परतूर	०	०	०	०
८	मंठा	०	०	०	०
९	एकूण	६	१७०५	०	०

टीप : चित्रपट गृहांची संख्या वाढल्यामुळे आसन क्षमता वाढली आहे.

आधार : करमणूक शाखा, जिल्हाधिकारी कार्यालय, जालना

तक्ता १०.५
लोकसभा निवडणूकीबाबतची आकडेवारी

जिल्हा : जालना

प्रकाशनाचे वर्ष : २०२५
संदर्भ वर्ष : २०२४-२५

अ.क्र.	मतदारसंघाचे नाव	एकूण मतदारांची संख्या	मतदान केलेल्या मतदारांची संख्या					मतदानाची टक्केवारी
			पुरुष	स्त्रिया	इतर	पोस्टल	एकूण	
(१)	(२)	(३)	(४)	(५)	(६)	(७)	(८)	(९)
१	१८ - जालना	१९६७५७४	७३५८८०	६२५३३५	११	६३४६	१३६७५७२	६९.५१
	लोकसभा एकूण	१९६७५७४	७३५८८०	६२५३३५	११	६३४६	१३६७५७२	६९.५१

तक्ता १०.५
लोकसभा निवडणूकीबाबतची आकडेवारी

जिल्हा : जालना

प्रकाशनाचे वर्ष : २०२५
संदर्भ वर्ष : २०२४-२५

अ.क्र.	मतदारसंघाचे नाव	पक्षनिहाय मिळालेली मते (संख्या)						
		काँग्रेस आय	राष्ट्रवादी काँग्रेस पार्टी	राष्ट्रवादी काँग्रेस पार्टी (शरदचंद्र पवार)	रिपब्लिक पार्टी (ए)	शिवसेना	शिवसेना (उध्दव बाळासाहेब ठाकरे)	भा.ज.पा.
(१)	(२)	(१०)	(११)	(१२)	(१३)	(१४)	(१५)	(१६)
१	१८ - जालना	६०७८९७	०	०	०	०	०	४९७९३९
	लोकसभा एकूण	६०७८९७	०	०	०	०	०	४९७९३९

तक्ता १०.५
लोकसभा निवडणूकीबाबतची आकडेवारी

जिल्हा : जालना

प्रकाशनाचे वर्ष : २०२५
संदर्भ वर्ष : २०२४-२५

अ.क्र.	मतदारसंघाचे नाव	पक्षनिहाय मिळालेली मते (संख्या)					
		बहुजन समाज पार्टी	म.न.से.	अपक्ष	इतर पक्ष	NOTA	एकूण वैध मते (Form २० नुसार)
(१)	(२)	(१७)	(१८)	(१९)	(२०)	(२१)	(२२)
१	१८ - जालना	६००८	०	१८९२४८	५८७८०	३५३७	१३६३४०९
	लोकसभा एकूण	६००८	०	१८९२४८	५८७८०	३५३७	१३६३४०९

टीप : १) स्तंभ क्र.९ मधील टक्केवारी EVM आणि Postal Ballot ची एकत्रित टक्केवारी आहे. २) स्तंभ क्र.२२ मध्ये नोटाची मते गृहित धरण्यात आलेली आहेत. ३) ECI च्या सूचनेप्रमाणे काही केंद्रांवरील काही मतांची मतमोजणी न करण्यात आल्यामुळे स्तंभ क्र.८ व स्तंभ क्र.२२ ची संख्या जुळणार नाही.

तक्ता १०.५ (अ)
विधानसभा निवडणूकीबाबतची आकडेवारी

जिल्हा : जालना

प्रकाशनाचे वर्ष : २०२५
संदर्भ वर्ष : २०२४-२५

अ.क्र.	मतदारसंघाचे नाव	एकूण मतदारांची संख्या	मतदान केलेल्या मतदारांची संख्या					मतदानाची टक्केवारी
			पुरुष	स्त्रिया	इतर	पोस्टल	एकूण	
(१)	(२)	(३)	(४)	(५)	(६)	(७)	(८)	(९)
१	९९ - परतूर	३२३१३६	११९६६६	१०६९२८	०	२१३८	२२८७३२	७०.७९
२	१०० - घनसांवगी	३३०४२५	१३४७४१	१२०११९	०	१४२९	२५६२८९	७७.५६
३	१०१ - जालना	३४४२५२	११७०९४	१०४५७८	९	२२५९	२२३९४०	६५.०५
४	१०२ - बदनापूर	३३३०९७	१३१९२६	११६९५२	३	१५०४	२५०३८५	७५.१७
५	१०३ - भोकरदन	३२१७३५	१३०९६४	११७९२४	०	२१४७	२५१०३५	७८.०३
	विधानसभा एकूण	१६५२६४५	६३४३९१	५६६५०१	१२	९४७७	१२१०३८१	७३.२४

अ.क्र.	मतदारसंघाचे नाव	पक्षनिहाय मिळालेली मते (संख्या)						
		काँग्रेस आय	राष्ट्रवादी काँग्रेस पार्टी	राष्ट्रवादी काँग्रेस पार्टी (शरदचंद्र पवार)	रिपब्लिक पार्टी (ए)	शिवसेना	शिवसेना (उध्दव बाळासाहेब ठाकरे)	भा.ज.पा.
(१)	(२)	(१०)	(११)	(१२)	(१३)	(१४)	(१५)	(१६)
१	९९ - परतूर	०	०	०	०	०	६५९१९	७०६५९
२	१०० - घनसांवगी	०	०	९६१८७	०	९८४९६	०	०
३	१०१ - जालना	७३०१४	०	०	०	१०४६६५	०	०
४	१०२ - बदनापूर	०	०	९२९५८	०	०	०	१३८४८९
५	१०३ - भोकरदन	०	०	१०५३०१	०	०	०	१२८४८०
	विधानसभा एकूण	७३०१४	०	२९४४४६	०	२०३१६१	६५९१९	३३७६२८

अ.क्र.	मतदारसंघाचे नाव	पक्षनिहाय मिळालेली मते (संख्या)					
		बहुजन समाज पार्टी	म.न.से.	अपक्ष	इतर पक्ष	NOTA	एकूण वैध मते (Form २० नुसार)
(१)	(२)	(१७)	(१८)	(१९)	(२०)	(२१)	(२२)
१	९९ - परतूर	६९२	०	५७३६३	३२९३६	११६३	२२८७३२
२	१०० - घनसांवगी	८७४	०	३३८०५	२६४४१	४८६	२५६२८९
३	१०१ - जालना	९००	०	३६३९३	८१५५	८१३	२२३९४०
४	१०२ - बदनापूर	०	०	५०२५	११९१५	११२२	२४९५०९
५	१०३ - भोकरदन	८७०	०	११२९९	४३५८	७२७	२५१०३५
	विधानसभा एकूण	३३३६	०	१४३८८५	८३८०५	४३११	१२०९५०५

टीप : १) स्तंभ क्र.९ मधील टक्केवारी EVM आणि Postal Ballot ची एकत्रित टक्केवारी आहे. २) स्तंभ क्र.२२ मध्ये नोटाची मते गृहित धरण्यात आलेली आहेत. ३) ECI च्या सूचनेप्रमाणे काही केंद्रांवरील काही मतांची मतमोजणी न करण्यात आल्यामुळे स्तंभ क्र.८ व स्तंभ क्र.२२ ची संख्या जुळणार नाही.

तक्ता १०.६
जिल्ह्यात गोळा करण्यात आलेला कर महसूल

जिल्हा : जालना

प्रकाशनाचे वर्ष : २०२५
संदर्भ वर्ष : २०२४-२५
(₹ लाख)

अ.क्र. (१)	बाब (२)	२०२२-२३ (३)	२०२३-२४ (४)	२०२४-२५ (५)
१	मूल्यवर्धित कर (व्हॅट)	०.००	०.००	०.००
२	मुद्रांक व नोंदणी शुल्क	३९.३६	८६.२६	५१.६३
३	राज्य उत्पादन शुल्क	०.००	०.००	०.००
४	विजेवरील शुल्क	०.००	०.००	०.००
५	करमणूक कर, विक्रेय वस्तू व सेवा यांवरील इतर कर व शुल्क	०.००	०.००	०.००
६	वाहनांवरील कर	०.००	०.००	०.००
७	माल व उतारुंवरील कर	०.००	०.००	०.००
८	जमीन महसूल	७६.२४	६.८५	२.३८
९	इतर महसूल	६६०.५१	५९२७.१९	४८०२.५२
१०	एकूण महसूल	७७६.११	६०२०.३०	४८५६.५३

टीप : सदरील माहिती Treasury Net प्रणालीवरून देण्यात आली आहे.
आधार : जिल्हा कोषागार अधिकारी, कोषागार कार्यालय, जालना

तक्ता १०.७
जिल्ह्यात गोळा करण्यात आलेला कायदेनिहाय जमा महसूल
(मूल्यवर्धित कर आणि वस्तू व सेवा कर)

जिल्हा : जालना

प्रकाशनाचे वर्ष : २०२५
संदर्भ वर्ष : २०२४-२५
(₹ लाख)

अ.क्र. (१)	बाब (२)	२०२३-२४		२०२४-२५	
		नोंदीत व्यापाऱ्यांची संख्या (३)	जमा महसूल (४)	नोंदीत व्यापाऱ्यांची संख्या (५)	जमा महसूल (६)
१	मुविका/ मूल्यवर्धित कर (व्हॅट) कायदा	५६०	३५९.६८	२३७	४४०.००
२	मोटर स्पिरिट टॅक्स (एमएसटी)	०	०	०	०.००
३	केंद्रीय विक्रीकर (सीएसटी) कायदा	१३	०.२०	०	०.००
४	ऊस खरेदी कर (एससीपीटी) कायदा	०	०	०	०.००
५	व्यवसाय कर कायदा	८७५६	६४५.३८	१२३३०	६२४.००
६	प्रवेश कर कायदा	०	०	०	०
७	ऐषाराम कर कायदा	०	०	०	०
८	एकूण व्हॅट (₹ लाख) (१ ते ७)	९३२९	१००५.२६	१२५६७	१०६४.००
९	वस्तू व सेवा कर कायदा (एसजीएसटी + आयजीएसटी + मिळणारी भरपाई)	७२८८	४७०३१.१६	६९४६	४५९३८.००
१०	एकूण (व्हॅट + जीएसटी) (₹ लाख) (८ + ९)	१६६१७	४८०३६.४२	१९५१३	४७००२.००

आधार : वस्तू व सेवा कर विभाग, महाराष्ट्र शासन

तक्ता १०.८
कोषागारात सादर झालेल्या देयकांचे तपशिल

जिल्हा : जालना

प्रकाशनाचे वर्ष : २०२५
संदर्भ वर्ष : २०२४-२५

अ.क्र.	कोषागार / उपकोषागाराचे नाव	एकूण कार्यालयांची संख्या	कोषागारात सादर झालेल्या देयकांची एकूण संख्या	पारित झालेल्या देयकांची संख्या	वर्षभरात खर्ची पडलेली एकूण रक्कम (₹ लाख)	प्राप्त झालेली एकूण चलने	एकूण जमा रक्कम (₹ लाख)
(१)	(२)	(३)	(४)	(५)	(६)	(७)	(८)
१	जालना	२४	१५५८	१४५२	६३१४.९४	९८३	९९३.२२
२	अंबड	१६	१४८६	१३४६	४६१०.१९	६१८	६९.२४
३	भोकरदन	१३९	२२०१६	१९७१५	३०६०२७.११	५८९०	२६७०१.१९
४	जाफराबाद	९	८३०	८१६	२९०९.७८	३४४	१४४.४५
५	परतूर	२५	१९४५	१८००	११७६८.१३	१५३३	३४७०.३०
६	मेन्था	१५	११७१	११७१	४५००.८६	३४३	४९.५५
७	बादामपुर	२१	१६०८	१५०३	८०६६.४७	७३०	२९४१.२२
८	घनसावंगी	१४	१२५८	११६१	२९१५.४७	४०६	३३.५८
	एकूण	२६३	३१८७२	२८९६४	३४७११२.९५	१०८४७	३४४०२.७५

टीप : सदरील माहिती Treasury Net प्रणालीवरून देण्यात आली आहे.
आधार : जिल्हा कोषागार अधिकारी, कोषागार कार्यालय, जालना

तक्ता १०.९
जिल्ह्यातील पर्यटन स्थळांच्या विकासाबाबत सद्यस्थिती

जिल्हा : जालना

प्रकाशनाचे वर्ष : २०२५
संदर्भ वर्ष : २०२४-२५
(₹ लाख)

अ.क्र.	तालुका	पर्यटन स्थळांची वर्गवारी	पर्यटन स्थळांची संख्या	पर्यटन स्थळांच्या ठिकाणी मंजूर विकास कामे संख्या			पर्यटन स्थळांच्या ठिकाणी विकास कामावर झालेला खर्च (₹ लाखात)
				चालू वर्षाच्या सुरुवातीची अपूर्ण कामे	नवीन मंजूर कामे	एकुण कामे	
(१)	(२)	(३)	(४)	(५)	(६)	(७)	(८)
१	भोकरदन	अ	१	०	०	०	०
		ब	०	०	०	०	०
		क	६	३	१	४	५००
		ड	०	०	०	०	०
२	जाफराबाद	अ	०	०	०	०	०
		ब	०	०	०	०	०
		क	३	२	१	३	१५८
		ड	०	०	०	०	०
३	जालना	अ	०	०	०	०	०
		ब	०	०	०	०	०
		क	१४	४	१	५	१०४३
		ड	०	०	०	०	०
४	बदनापूर	अ	०	०	०	०	०
		ब	०	०	०	०	०
		क	५	२	२	४	२३८
		ड	०	०	०	०	०
५	अंबड	अ	०	०	०	०	०
		ब	०	०	०	०	०
		क	८	२	६	८	४७७
		ड	०	०	०	०	०
६	घनसावंगी	अ	०	०	०	०	०
		ब	०	०	०	०	०
		क	१०	५	१	६	३७६
		ड	०	०	०	०	०
७	परतूर	अ	०	०	०	०	०
		ब	०	०	०	०	०
		क	१	०	१	१	४२२
		ड	०	०	०	०	०
८	मंठा	अ	०	०	०	०	०
		ब	०	०	०	०	०
		क	३	१	१	२	४०
		ड	०	०	०	०	०
९	एकूण	अ	१	०	०	०	०
		ब	०	०	०	०	०
		क	५०	१९	१४	३३	३२५५
		ड	०	०	०	०	०

आधार : जिल्हा नियोजन अधिकारी, जिल्हा नियोजन समिती, जालना

भाग-३

गणनाविषयक

आकडेवारी

तक्ता ११.१
लोकसंख्या विषयक निवडक आकडेवारी

जिल्हा : जालना

प्रकाशनाचे वर्ष : २०२५
संदर्भ वर्ष : २०२४-२५

अ.क्र.	तालुका		क्षेत्र चौ.कि.मी.	गावांची संख्या	शहरांची संख्या	लोकसंख्या		
	(१)	(२)				(३)	(४)	(५)
१	भोकरदन	ग्रामीण	११७४.८३	१५८	०	२८६८८७	१४८७२२	१३८१६५
		नागरी	३	०	१	२४४१६	१२७५१	११६६५
२	जाफराबाद	ग्रामीण	७२४.५	१०१	०	१६३१२०	८४४५०	७८६७०
		नागरी	०	०	०	०	०	०
३	जालना	ग्रामीण	१०८६.८१	१४९	०	२३३४४१	१२१०६९	११२३७२
		नागरी	८२	०	१	२८५५७७	१४७०९२	१३८४८५
४	बदनापूर	ग्रामीण	७७८.०९	९१	०	१५३७७२	७९५००	७४२७२
		नागरी	०	०	०	०	०	०
५	अंबड	ग्रामीण	११४७.५३	१३७	०	२२४१५६	११५४३४	१०८७२२
		नागरी	१२	०	१	३१५५३	१५९५०	१५६०३
६	घनसावंगी	ग्रामीण	१११८.९४	११७	०	२१११०८	१०८७०५	१०२४०३
		नागरी	०	०	०	०	०	०
७	परतूर	ग्रामीण	७२७.७	९७	०	१४१७०६	७२७६५	६८९४१
		नागरी	१०	०	१	३५८८३	१८४०१	१७४८२
८	मंठा	ग्रामीण	८२२.८३	११७	०	१६७४२७	८६६३४	८०७९३
		नागरी	०	०	०	०	०	०
	एकूण	ग्रामीण	७५८१.२३	९६७	०	१५८१६१७	८१७२७९	७६४३३८
		नागरी	१०६.१६	०	४	३७७४२९	१९४१९४	१८३२३५

पुढेचालु...

तक्ता ११.१
लोकसंख्या विषयक निवडक आकडेवारी

जिल्हा : जालना

प्रकाशनाचे वर्ष : २०२५
संदर्भ वर्ष : २०२४-२५

अ.क्र.	तालुका		कुटूंबांची संख्या (२०११)	लोकसंख्येची घनता (प्रति चौ.कि.मी)	स्त्री-पुरुष प्रमाण	प्रक्षेपित लोकसंख्या (१ ऑक्टोबर २०२४)
(१)	(२)	(२)	(३)	(१०)	(११)	(१२)
१	भोकरदन	ग्रामीण	५८४९६	२४४	९२९	३०४३०३
		नागरी	४५४४	९४२७	९१४	३००९३
२	जाफराबाद	ग्रामीण	३४४०४	२२५	९३१	१७३०२३
		नागरी	०	०	०	०
३	जालना	ग्रामीण	४६६६४	२१४	९२८	२४७६१३
		नागरी	५३७३०	३४९८	९४१	३५१९८२
४	बदनापूर	ग्रामीण	३०४४५	१९७	९३४	१६३१०७
		नागरी	०	०	०	०
५	अंबड	ग्रामीण	४५००९	१९५	९४१	२३७७६४
		नागरी	६१७४	२६३८	९७८	३८८९०
६	घनसावंगी	ग्रामीण	४२९०३	१८८	९४२	२२३९२४
		नागरी	०	०	०	०
७	परतूर	ग्रामीण	२८६१५	१९४	९४७	१५०३०९
		नागरी	६३४५	३५९९	९५०	४४२२७
८	मंठा	ग्रामीण	३४३७२	२०३	९३२	१७७५९१
		नागरी	०	०	०	०
	एकूण	ग्रामीण	३२०९०८	२०८	९३५	१६७७६३४
		नागरी	७०७९३	३५५५	९४३	४६५१९२

आधार : भारताचे महानिबंधक कार्यालय

तक्ता ११.२
जिल्ह्यातील मागासवर्गीयांची लोकसंख्या

जिल्हा : जालना

प्रकाशनाचे वर्ष : २०२५
संदर्भ वर्ष : २०२४-२५

		मागासवर्गीय लोकसंख्या						मागासवर्गीय लोकसंख्येचे एकूण लोकसंख्येतील प्रमाण	
		अनुसूचित जाती			अनुसूचित जमाती			अनुसूचित जाती	अनुसूचित जमाती
अ. क्र.	तालुका	एकूण	पुरुष	स्त्रिया	एकूण	पुरुष	स्त्रिया		
(१)	(२)	(३)	(४)	(५)	(६)	(७)	(८)	(९)	(१०)
१	भोकरदन	४००१२	२०४६८	१९५४४	१२५७६	६५३९	६०३७	१२.९	४
२	जाफराबाद	२८११३	१४३९६	१३७१७	३८५४	२०२५	१८२९	१७.२	२.४
३	जालना	७२८८८	३७२८०	३५६०८	७४५८	४००५	३४५३	१४	१.४
४	बदनापूर	२२७६३	११५८४	१११७९	१९९४	१०३६	९५८	१४.८	१.३
५	अंबड	३१३८४	१६०२२	१५३६२	५५२०	२८५२	२६६८	१२.३	२.२
६	घनसावंगी	२७८८१	१४०८०	१३८०१	३८७७	१९३१	१९४६	१३.२	१.८
७	परतूर	२२७१९	११५८१	१११३८	३०५६	१५८०	१४७६	१२.८	१.७
८	मंठा	२६५०६	१३५४६	१२९६०	३९२८	२०२०	१९०८	१५.८	२.३
	एकूण	२७२२६६	१३८९५७	१३३३०९	४२२६३	२१९८८	२०२७५	१३.९	२.२

टीप : सन २०११ नंतर जनगणना न झाल्यामुळे माहितीची पुनरावृत्ती आहे.

आधार : भारताचे महानिबंधक कार्यालय

तक्ता ११.३
लोकसंख्या आणि वृद्धिदर

प्रकाशनाचे वर्ष : २०२५
संदर्भ वर्ष : २०२४-२५

जिल्हा : जालना

अ. क्र.	जनगणना वर्ष	ग्रामीण/नागरी	लोकसंख्या					दशवार्षिक वृद्धीदर			वार्षिक चक्रवाढ वृद्धीदर		
			एकूण	पुरुष	स्त्रिया	अनुसूचित जाती	अनुसूचित जमाती	सर्व साधारण	अनुसूचित जाती	अनुसूचित जमाती	सर्व साधारण	अनुसूचित जाती	अनुसूचित जमाती
(१)	(२)	(३)	(४)	(५)	(६)	(७)	(८)	(९)	(१०)	(११)	(१२)	(१३)	(१४)
१	१९६१	एकूण	७२३१४२	३६७१११	३५६०३१	०	०	२६.४६	०	०	२.३५	०	०
		ग्रामीण	६३३४०७	३२०४२१	३१२९८६	०	०	२८.११	०	०	२.४८	०	०
		नागरी	८९७३५	४६६९०	४३०४५	०	०	१५.९१	०	०	१.४८	०	०
२	१९७१	एकूण	८९७०२५	४५७९२६	४३९०९९	०	०	२४.०५	०	०	२.१८	०	०
		ग्रामीण	७७५८६९	३९४७३५	३८११३४	०	०	२२.४९	०	०	२.०५	०	०
		नागरी	१२११५६	६३११९	५७९६५	०	०	३५.०२	०	०	३.०५	०	०
३	१९८१	एकूण	१०३०१७८	५२२८७६	५०७३०२	६७६३४	२०२३६	१४.८४	उ. ना.	उ. ना.	१.३९	उ. ना.	उ. ना.
		ग्रामीण	८७०५८७	४४०९२७	४२९६६०	५८५६८	१९३१२	१२.२१	उ. ना.	उ. ना.	१.१६	उ. ना.	उ. ना.
		नागरी	१५९५९१	८१९४९	७७६४२	९०६६	९२४	३१.७२	उ. ना.	उ. ना.	२.७९	उ. ना.	उ. ना.
४	१९९१	एकूण	१३६४४२५	६९६७९८	६६७६२७	१७६४५२	२८३००	३२.४५	१६०.८९	३९.८५	२.८५	१०.०६	३.४१
		ग्रामीण	११३३६९७	५७७२९०	५५६४०७	१५१६१२	२५३३२	३०.२२	१५८.८६	३०.१४	२.६८	९.९८	२.६७
		नागरी	२३०७२८	११९५०८	१११२२०	२४८४०	३१६८	४४.५७	१७३.९९	२४२.८६	३.७६	१०.६	१३.११
५	२००१	एकूण	१६१२९८०	८२६९०३	७८६०७७	१८१०१७	३२१०३	१८.२२	२.५९	१३.४४	१.६९	०.२६	१.२७
		ग्रामीण	१३०५११५	६६७४४१	६३७६७४	१५३१६९	२६५८३	१५.१२	१.०३	५.७७	१.४२	०.१	०.५६
		नागरी	३०७८६५	१५९४६२	१४८४०३	२७८४८	५५२०	३३.४३	१२.११	७४.२४	२.९३	१.१५	५.७१
६	२०११	एकूण	१९५९०४६	१०११४७३	९४७५७३	२७२२६६	४२२६३	२१.४६	५०.४१	३१.६५	१.९६	४.१७	२.७९
		ग्रामीण	१५८१६१७	८१७२७९	७६४३३८	२२६३४५	३५८७६	२१.१९	४७.७७	३४.९६	१.९४	३.९८	३.०४
		नागरी	३७७४२९	१९४१९४	१८३२३५	४५९२१	६३८७	२२.६	६४.९	१५.७१	२.०६	५.१३	१.४७

टीप : सन २०११ नंतर जनगणना न झाल्यामुळे माहितीची पुनरावृत्ती आहे.

आधार : भारताचे महानिबंधक कार्यालय

तक्ता ११.४
शहरांची वर्गवारी आणि त्यांची लोकसंख्या

जिल्हा : जालना

प्रकाशनाचे वर्ष : २०२५

संदर्भ वर्ष : २०२४-२५

अ. क्र.	शहराचे नाव	शहराचे वर्गीकरण	लोकसंख्या			लोकसंख्या वाढीचा दशवार्षिक वृद्धीदर (टक्के)
			एकूण	पुरुष	स्त्रिया	
(१)	(२)	(३)	(४)	(५)	(६)	(७)
१	भोकरदन	क	२४४१६	१२७५१	११६६५	४४.१
२	जालना	अ	२८५५७७	१४७०९२	१३८४८५	२१.१
३	अंबड	क	३१५५३	१५९५०	१५६०३	२०.९
४	परतूर	क	३५८८३	१८४०१	१७४८२	२३.७
	एकूण नागरी		३७७४२९	१९४१९४	१८३२३५	२२.६

सन २०११ नंतर जनगणना न झाल्यामुळे माहितीची पुनरावृत्ती आहे.

आधार : भारताचे महानिबंधक कार्यालय

तक्ता ११.५

मुख्य व सीमांतिक काम करणाऱ्यांचे उद्योग गटनिहाय वर्गीकरण

जिल्हा : जालना

प्रकाशनाचे वर्ष : २०२५

संदर्भ वर्ष : २०२४-२५

अ. क्र.	तालुका	मुख्य काम करणारे					सीमांतिक काम करणारे				
		शेतकरी	शेतमजूर	वस्तूनिर्माण, सेवा दुरुस्त्या व घरघुती उद्योग	इतर काम करणारे	एकूण	शेतकरी	शेतमजूर	वस्तूनिर्माण, सेवा दुरुस्त्या व घरघुती उद्योग	इतर काम करणारे	एकूण
(१)	(२)	(३)	(४)	(५)	(६)	(७)	(८)	(९)	(१०)	(११)	(१२)
१	भोकरदन	७२४६२	४९७२७	१३६८	१५०१८	१३८५७५	४७४१	८१४६	३१८	१८३४	१५०३९
२	जाफ्राबाद	४४७८८	२६३०६	८७५	७६३१	७९६००	१५८७	३०६४	२२१	१००३	५८७५
३	जालना	५५५५१	३९९६७	४९९८	९११६४	१९१६८०	२१६३	६६७८	१७०८	११६५२	२२२०१
४	बदनापूर	४२६४२	२०८०५	१०९८	८३२७	७२८७२	२१००	३१९२	३९४	१४०५	७०९१
५	अंबड	५५७०२	३६९२७	१७४३	१८२६५	११२६३७	३६७३	६४४२	४६५	३०७१	१३६५१
६	घनसांवगी	५८८९२	२९८३५	९९५	९००३	९८७२५	२७७२	२९१४	२०४	६५२	६५४२
७	परतूर	३१८६७	२८१६७	९९४	१३०७४	७४१०२	१६५५	४१३३	३४८	२३०२	८४३८
८	मंठा	३६७४२	२९९७९	७७३	८८०७	७६३०१	१६१५	४६५५	२०३	१०८४	७५५७
	एकूण	३९८६४६	२६१७१३	१२८४४	१७१२८९	८४४४९२	२०३०६	३९२२४	३८६१	२३००३	८६३९४

तक्ता ११.५

मुख्य व सीमांतिक काम करणाऱ्यांचे उद्योग गटनिहाय वर्गीकरण

जिल्हा : जालना

प्रकाशनाचे वर्ष : २०२५

संदर्भ वर्ष : २०२४-२५

अ. क्र.	तालुका	काम करणाऱ्यांचे वर्गीकरण			
		मुख्य व सीमांतिक काम करणारे एकूण	काम करणाऱ्यांची एकूण लोकसंख्येशी टक्केवारी	एकूण काम न करणारे	काम न करणाऱ्यांची एकूण लोकसंख्येशी टक्केवारी
(१)	(२)	(१३)	(१४)	(१५)	(१६)
१	भोकरदन	१५३६१४	४९.३५	१५७६८९	५०.६५
२	जाफ्राबाद	८५४७५	५२.४	७७६४५	४७.६
३	जालना	२१३८८१	४१.२१	३०५१३७	५८.७९
४	बदनापूर	७९९६३	५२	७३८०९	४८
५	अंबड	१२६२८८	४९.३९	१२९४२१	५०.६१
६	घनसांवगी	१०५२६७	४९.८६	१०५८४१	५०.१४
७	परतूर	८२५४०	४६.४८	९५०४९	५३.५२
८	मंठा	८३८५८	५०.०९	८३५६९	४९.९१
	एकूण	९३०८८६	४७.५२	१०२८१६०	५२.४८

टीप : सन २०११ नंतर जनगणना न झाल्यामुळे माहितीची पुनरावृत्ती आहे.

आधार : भारताचे महानिबंधक कार्यालय

तक्ता ११.६
धर्म व वयोगटानुसार लोकसंख्या

जिल्हा : जालना

प्रकाशनाचे वर्ष : २०२५
संदर्भ वर्ष : २०२४-२५

अ.क्र	बाब	ग्रामीण		नागरी		एकूण	
		पुरुष	स्त्री	पुरुष	स्त्री	पुरुष	स्त्री
(१)	(२)	(३)	(४)	(५)	(६)	(७)	(८)
धर्मानुसार							
१	बौद्ध	६५६०१	६१८७४	१२७५६	१२३०९	७८३५७	७४१८३
२	ख्रिश्चन	२२२३	२१२१	३९८९	४२०९	६२१२	६३३०
३	हिंदू	६६१६९६	६१७६०२	११६९२१	१०८४२२	७७८६१७	७२६०२४
४	जैन	१८१८	१६६२	३११७	३०२२	४९३५	४६८४
५	मुस्लिम	८४३३९	७९६५९	५६०७७	५४१४६	१४०४१६	१३३८०५
६	शीख	३६६	३८२	४३९	४४२	८०५	८२४
७	इतर	८३	६३	९२	९८	१७५	१६१
८	अनिर्देशित	११५३	९७५	८०३	५८७	१९५६	१५६२
	सर्व धर्म (एकूण)	८१७२७९	७६४३३८	१९४१९४	१८३२३५	१०११४७३	९४७५७३
वयोगटानुसार (वर्षे)							
१	०-६	१२६१८०	१०८७२३	२७४६२	२४९७३	१५३६४२	१३३६९६
२	७-१४	१३९२०८	१२४८०३	३२६२८	२९६२४	१७१८३६	१५४४२७
३	१५-१९	८६५५१	६६३५६	२०४९६	१८४२०	१०७०४७	८४७७६
४	२०-२४	७७४९३	६८४८०	२००७२	१९१४६	९७५६५	८७६२६
५	२५-२९	६४२६८	६१३४८	१७२८२	१६५९१	८१५५०	७७९३९
६	३०-३४	५५३००	५३२५०	१४४०६	१४२१२	६९७०६	६७४६२
७	३५-३९	४९२३५	४९५११	१३४२४	१२८३३	६२६५९	६२३४४
८	४०-४९	७८४७०	७४५३७	२०९३५	१८७२३	९९४०५	९३२६०
९	५०-५९	५०२५३	५१८९८	१२३९७	११२७६	६२६५०	६३१७४
१०	६० वर्षावरील	८५२१०	१०११०१	१३२३७	१६१०७	९८४४७	११७२०८
११	वय अनिर्देशित	५१११	४३३१	१८५५	१३३०	६९६६	५६६१
	सर्व वयोगट (एकूण)	८१७२७९	७६४३३८	१९४१९४	१८३२३५	१०११४७३	९४७५७३

टीप : सन २०११ नंतर जनगणना न झाल्यामुळे माहितीची पुनरावृत्ती आहे.
आधार : भारताचे महानिबंधक कार्यालय

तक्ता ११.७

वहिती धारणेचा प्रकार आणि क्षेत्रफळ गटानुसार वर्गिकरण

जिल्हा : जालना

प्रकाशनाचे वर्ष : २०२५

संदर्भ वर्ष : २०२४-२५

अ.क्र	बाब		क्षेत्र गट हेक्टर (आकारमान गट)							
			० ते ०.४९	०.५० ते ०.९९	१.०० ते १.९९	२.०० ते ४.९९	५.०० ते ९.९९	१०.०० ते २०.००	२०.० व अधिक	एकूण
(१)	(२)	(३)	(४)	(५)	(६)	(७)	(८)	(९)	(१०)	
१	वैयक्तिक धारण	(संख्या)	११४६६८	११५६७२	१४७८८१	८७४५१	९७३०	९५४	११६	९७१८१
		(क्षेत्र हे.)	३०८४५.८९	८४८१४.३६	१९८७४८.००	२४४३४८.३३	६३१०१.४९	११४९९.१६	४९२२.३८	६३८२७९.६१
२	संयुक्त धारण	(संख्या)	१३४	८३	७७	७३	४	१	०	७७
		(क्षेत्र हे.)	३८.१६	५७.९९	१००.५०	१९०.३८	३१.६०	११.२०	०.००	४२९.८३
३	संस्था धारण	(संख्या)	५०	३६	५३	१२१	८२	४१	२५	२०३
		(क्षेत्र हे.)	१८.५७	२८.३०	६२.५३	३९७.६२	५६३.८५	४९७.३५	८७०.५७	२४३८.७९
४	एकूण धारण	(संख्या)	११४८५२	११५७९१	१४८०११	८७६४५	९८१६	९९६	१४१	४७७२५२
		(क्षेत्र हे.)	३०९०२.६२	८४९००.६५	१९८९११.०३	२४४९३६.३३	६३६९६.९४	१२००७.७१	५७९२.९५	६४११४८.२३
५	पूर्णपणे ओलिता खालील धारण	(संख्या)	उ. ना.	उ. ना.	उ. ना.	उ. ना.	उ. ना.	उ. ना.	उ. ना.	
		(क्षेत्र हे.)	उ. ना.	उ. ना.	उ. ना.	उ. ना.	उ. ना.	उ. ना.	उ. ना.	०.००
६	पूर्णपणे जिराईत धारण	(संख्या)	उ. ना.	उ. ना.	उ. ना.	उ. ना.	उ. ना.	उ. ना.	उ. ना.	
		(क्षेत्र हे.)	उ. ना.	उ. ना.	उ. ना.	उ. ना.	उ. ना.	उ. ना.	उ. ना.	०.००
७	अंशतः ओलिता खालील धारण	(संख्या)	उ. ना.	उ. ना.	उ. ना.	उ. ना.	उ. ना.	उ. ना.	उ. ना.	
		(क्षेत्र हे.)	उ. ना.	उ. ना.	उ. ना.	उ. ना.	उ. ना.	उ. ना.	उ. ना.	०.००
	एकूण पिका खालील क्षेत्र	(संख्या)	उ. ना.	उ. ना.	उ. ना.	उ. ना.	उ. ना.	उ. ना.	उ. ना.	
		(क्षेत्र हे.)	उ. ना.	उ. ना.	उ. ना.	उ. ना.	उ. ना.	उ. ना.	उ. ना.	०.००

टीप : सन २०११ नंतर जनगणना न झाल्यामुळे माहितीची पुनरावृत्ती आहे.

आधार : कृषी गणना

तक्ता ११.८ (अ)
जिल्ह्यातील पशुधन (विदेशी / संकरित गाई व बैल)

प्रकाशनाचे वर्ष : २०२५
संदर्भ वर्ष : २०२४-२५

जिल्हा : जालना

अ. क्र.	तालुका	विदेशी गायी व बैल संख्या					
		एक वर्षापर्यंतच्या गायी	एक ते अडीच वर्षापर्यंतच्या गायी	अडीच वर्षावरील गायी	दीड वर्षापर्यंतचे बैल	दीड वर्षावरील बैल	एकूण विदेशी गायी व बैल संख्या
(१)	(२)	(३)	(४)	(५)	(६)	(७)	(८)
१	भोकरदन	४८५	२२५	११८९	२३	३२८	२२५०
२	जाफ्राबाद	८५	८३	२१७	१४	११	४१०
३	जालना	६५	११७	३७४	०	१९	५७५
४	बदनापूर	०	०	३	०	०	३
५	अंबड	५५८	४९४	१३१६	१८६	२९७	२८५१
६	घनसांवगी	९२	५१	११२	४	७	२६६
७	परतूर	२८	१३	४९	१	१	९२
८	मंठा	३७	१८	७४	५	२५	१५९
	जिल्हा एकूण	१३५०	१००१	३३३४	२३३	६८८	६६०६

तक्ता ११.८ (अ)
जिल्ह्यातील पशुधन (विदेशी / संकरित गाई व बैल)

प्रकाशनाचे वर्ष : २०२५
संदर्भ वर्ष : २०२४-२५

जिल्हा : जालना

अ. क्र.	तालुका	संकरित गायी व बैल संख्या					
		एक वर्षापर्यंतच्या गायी	एक ते अडीच वर्षापर्यंतच्या गायी	अडीच वर्षावरील गायी	दीड वर्षापर्यंतचे बैल	दीड वर्षावरील बैल	एकूण संकरित गायी व बैल संख्या
(१)	(२)	(९)	(१०)	(११)	(१२)	(१३)	(१४)
१	भोकरदन	६१६८	२४२२	१३१७९	४७९	१५४१	२३७८९
२	जाफ्राबाद	१६४७	९०५	४७४०	५५१	८८५	८७२८
३	जालना	४३३	३२७	१५५६	८७	२६२	२६६५
४	बदनापूर	११००	५४०	३००३	६५	१३७	४८४५
५	अंबड	९०४	६०३	२०१४	३३०	३१६	४१६७
६	घनसांवगी	२०७	८७	३४०	३१	३१	६९६
७	परतूर	१६९	१२७	३९४	८०	७६	८४६
८	मंठा	२७४	१४०	५७०	८८	७७४	१८४६
	जिल्हा एकूण	१०९०२	५१५१	२५७९६	१७११	४०२२	४७५८२

पुढे चालु...

तक्ता ११.८ (अ)
जिल्ह्यातील पशुधन (विदेशी / संकरित गाई व बैल)

जिल्हा : जालना

प्रकाशनाचे वर्ष : २०२५
संदर्भ वर्ष : २०२४-२५

अ. क्र.	तालुका	इतर संकरित विदेशी गायी व बैल संख्या					
		एक वर्षापर्यंतच्या गायी	एक ते अडीच वर्षापर्यंतच्या गायी	अडीच वर्षावरील गायी	दीड वर्षापर्यंतचे बैल	दीड वर्षावरील बैल	एकूण इतर संकरित विदेशी गायी व बैल संख्या
(१)	(२)	(१५)	(१६)	(१७)	(१८)	(१९)	(२०)
१	भोकरदन	२	२	१०	२	२१	३७
२	जाफ्राबाद	५	१०	४१	६	१०८	१७०
३	जालना	८८	२२७	४६१	२०	१०१	८९७
४	बदनापूर	०	०	०	०	०	०
५	अंबड	१२	३	२१	५	४	४५
६	घनसांवगी	१	२	८	३	२	१६
७	परतूर	०	०	०	०	०	०
८	मंठा	१९	५	३७	९	१३५	२०५
	जिल्हा एकूण	१२७	२४९	५७८	४५	३७१	१३७०

तक्ता ११.८ (अ)
जिल्ह्यातील पशुधन (विदेशी / संकरित गाई व बैल)

जिल्हा : जालना

प्रकाशनाचे वर्ष : २०२५
संदर्भ वर्ष : २०२४-२५

अ. क्र.	तालुका	देशी गायी व बैल संख्या					
		एक वर्षापर्यंतच्या गायी	एक ते तीन वर्षापर्यंतच्या गायी	तीन वर्षावरील गायी	दोन वर्षापर्यंतचे बैल	दोन वर्षावरील बैल	एकूण देशी गायी व बैल संख्या
(१)	(२)	(२१)	(२२)	(२३)	(२४)	(२५)	(२६)
१	भोकरदन	२९२	१४३	७१९	१२७	६७२	१९५३
२	जाफ्राबाद	११४	८५	३०२	११२	३६८	९८१
३	जालना	३७६	२५१	१०८१	१२८	९१२	२७४८
४	बदनापूर	२५	१३	८६	१४	३९	१७७
५	अंबड	३८६	३८५	१०२४	९०८	४२६९	६९७२
६	घनसांवगी	४०१	२५१	६९७	१८८	१६६८	३२०५
७	परतूर	४७६	२७५	९०७	२३३	१०६०	२९५१
८	मंठा	१९१	११९	३२५	४५	२०५	८८५
	जिल्हा एकूण	२२६१	१५२२	५१४१	१७५५	९१९३	१९८७२

पुढे चालू...

तक्ता ११.८ (अ)
जिल्ह्यातील पशुधन (विदेशी / संकरित गाई व बैल)

जिल्हा : जालना

प्रकाशनाचे वर्ष : २०२५
संदर्भ वर्ष : २०२४-२५

अ. क्र.	तालुका	अवर्गीकृत गायी व बैल संख्या						एकूण गायी व बैल (स्तंभ क्र. ८ + १४ + २० + २६ + ३२)
		एक वर्षापर्यंतच्या गायी	एक ते तीन वर्षापर्यंतच्या गायी	तीन वर्षावरील गायी	दोन वर्षापर्यंतचे बैल	दोन वर्षावरील बैल	एकूण अवर्गीकृत गायी व बैल संख्या	
(१)	(२)	(२७)	(२८)	(२९)	(३०)	(३१)	(३२)	(३३)
१	भोकरदन	४५३२	२२६७	१४१०९	३००५	३६२३०	६०१४३	८८१७२
२	जाफ्राबाद	२३०२	१९९४	६६५२	४८६५	१८४०२	३४२१५	४४५०४
३	जालना	३५८५	३१०६	१२६१९	२०९३	२५५४६	४६९४९	५३८३४
४	बदनापूर	२३६५	१५३०	६०६५	१११५	१०९३८	२२०१३	२७०३८
५	अंबड	७०२७	५१४३	१६४८१	५७४६	२९०१३	६३४१०	७७४४५
६	घनसांवगी	५८२९	२३५९	१२०३३	३६९८	३०३५८	५४२७७	५८४६०
७	परतूर	२९४३	२०२८	७७२५	२६४५	१५६१३	३०९५४	३४८४३
८	मंठा	३५१५	२३८५	८३९८	२४८०	१७८०६	३४५८४	३७६७९
	जिल्हा एकूण	३२०९८	२०८१२	८४०८२	२५६४७	१८३९०६	३४६५४५	४२१९७५

टीप : सन २०११ नंतर जनगणना न झाल्यामुळे माहितीची पुनरावृत्ती आहे.

आधार : पशुगणना २०१९

तक्ता ११.८ (ब)
जिल्ह्यातील पशुधन (म्हशी / रेडे)

प्रकाशनाचे वर्ष : २०२५
संदर्भ वर्ष : २०२४-२५

जिल्हा : जालना

अ. क्र.	तालुका	देशी म्हशी व रेडे संख्या					
		एक वर्षापर्यंतच्या म्हशी	एक ते तीन वर्षापर्यंतच्या म्हशी	तीन वर्षावरील म्हशी	दोन वर्षापर्यंतचे रेडे	दोन वर्षावरील रेडे	एकूण देशी म्हशी व रेडे संख्या
(१)	(२)	(३)	(४)	(५)	(६)	(७)	(८)
१	भोकरदन	२८९४	१२४२	६३२९	१०३	४३	१०६११
२	जाफ्राबाद	४६३	३४६	१३८६	१३३	३८	२३६६
३	जालना	६७९	४३०	२२१८	१८९	७७	३५९३
४	बदनापूर	३६३	१९०	१०३८	३३	७	१६३१
५	अंबड	८६२	९८६	२६८३	२५७	१४०	४९२८
६	घनसांवगी	२८१	१६०	६४२	३३	१८	११३४
७	परतूर	७७९	५३०	१९०७	११३	३८	३३६७
८	मंठा	३६६	३०५	१००५	६२	२४	१७६२
	जिल्हा एकूण	६६८७	४१८९	१७२०८	९२३	३८५	२९३९२

तक्ता ११.८ (ब)
जिल्ह्यातील पशुधन (म्हशी / रेडे)

प्रकाशनाचे वर्ष : २०२५
संदर्भ वर्ष : २०२४-२५

जिल्हा : जालना

अ. क्र.	तालुका	अवर्गीकृत म्हशी व रेडे संख्या						एकूण म्हशी व रेडे संख्या
		एक वर्षापर्यंतच्या म्हशी	एक ते तीन वर्षापर्यंतच्या म्हशी	तीन वर्षावरील म्हशी	दोन वर्षापर्यंतचे रेडे	दोन वर्षावरील रेडे	एकूण अवर्गीकृत म्हशी व रेडे संख्या	
(१)	(२)	(९)	(१०)	(११)	(१२)	(१३)	(१४)	(१५)
१	भोकरदन	१४३७	६२५	३४५०	१३९	९७	५७४८	१६३५९
२	जाफ्राबाद	७३८	७७०	२९२९	१७१८	१७०९	७८६४	१०२३०
३	जालना	१७१४	१८८९	६०६०	२६७	२१५	१०१४५	१३७३८
४	बदनापूर	७२८	४२३	१८९१	६५	८३	३१९०	४८२१
५	अंबड	२१२८	१५७१	५४९३	५४१	२१२	९९४५	१४८७३
६	घनसांवगी	२२५२	७६७	४५३०	२३३	३०९	८०९१	९२२५
७	परतूर	९५४	८७१	२७८५	३०५	७०	४९८५	८३५२
८	मंठा	५४६	३७५	१५३१	९९	१६२	२७१३	४४७५
	जिल्हा एकूण	१०४९७	७२९१	२८६६९	३३६७	२८५७	५२६८१	८२०७३

टीप : सन २०११ नंतर जनगणना न झाल्यामुळे माहितीची पुनरावृत्ती आहे.

तक्ता ११.८ (क)
जिल्ह्यातील एकूण पशुधन

प्रकाशनाचे वर्ष : २०२५

संदर्भ वर्ष : २०२४-२५

जिल्हा : जालना

अ. क्र.	तालुका	गायी व बैल (तक्ता ११.८ (अ) स्तंभ क्र. ३३)	म्हशी व रेडे (तक्ता ११.८ (ब) स्तंभ क्र.१५)	मेंढया	बकऱ्या	घोडे, शिंगरे व खेचरे	गाढवे	इतर पशुधन (डुकरे, उंट)	एकूण पशुधन
(१)	(२)	(३)	(४)	(५)	(६)	(७)	(८)	(९)	(१०)
१	भोकरदन	८८१७२	१६३५९	१६२०८	७७६०६	२९	१८३	३८२	१९८९३९
२	जाफ्राबाद	४४५०४	१०२३०	५७२२	३२७९१	५२	०	५२७	९३८२६
३	जालना	५३८३४	१३७३८	८४४	३७२८१	५७	८	३५४	१०६११६
४	बदनापूर	२७०३८	४८२१	२०२२	१७०९६	२३	०	६५	५१०६५
५	अंबड	७७४४५	१४८७३	३३०५	६३०५०	६७	०	८४४	१५९५८४
६	घनसांवगी	५८४६०	९२२५	४८२	२७२४०	२८	०	३९४	९५८२९
७	परतूर	३४८४३	८३५२	१११०	२३९६२	१८	५	२८९	६८५७९
८	मंठा	३७६७९	४४७५	६८२	२१९६२	७	४	१२२१	६६०३०
	जिल्हा एकूण	४२१९७५	८२०७३	३०३७५	३००९८८	२८१	२००	४०७६	८३९९६८

टीप : सन २०११ नंतर जनगणना न झाल्यामुळे माहितीची पुनरावृत्ती आहे.

आधार : पशुगणना २०१९

तक्ता ११.८ (ड)
जिल्ह्यातील एकूण कुक्कुट पक्षी

प्रकाशनाचे वर्ष : २०२५
संदर्भ वर्ष : २०२४-२५

जिल्हा : जालना

अ. क्र.	तालुका	कोंबड्या			बदके			इतर कुक्कुट पक्षी (टर्की, क्वेल व इतर कुक्कुट पालन केंद्रातील पक्षी)	एकूण कुक्कुट पक्षी
		व्यवसायिक	परसातील	एकूण	व्यवसायिक	परसातील	एकूण		
(१)	(२)	(३)	(४)	(५)	(६)	(७)	(८)	(९)	(१०)
१	भोकरदन	०	४५६१२	४५६१२	०	२०	२०	२०४१	४७६७३
२	जाफ्राबाद	०	५८२९५	५८२९५	०	१२	१२	११७१	५९४७८
३	जालना	६९००	२८७५५	३५६५५	०	६	६	१३१	३५७९२
४	बदनापूर	३००	१७८४३	१८१४३	०	०	०	१२५	१८२६८
५	अंबड	८५	५०७५९	५०८४४	०	४६	४६	९९८	५१८८८
६	घनसांवगी	०	२१६१८	२१६१८	०	१५	१५	५८२७	२७४६०
७	परतूर	०	२७०५६	२७०५६	०	१	१	१६८	२७२२५
८	मंठा	०	२२३४४	२२३४४	०	५२	५२	३९३९	२६३३५
	जिल्हा एकूण	७२८५	२७२२८२	२७९५६७	०	१५२	१५२	१४४००	२९४११९

टीप : सन २०११ नंतर जनगणना न झाल्यामुळे माहितीची पुनरावृत्ती आहे.

आधार : पशुगणना २०१९

तक्ता ११.९
कृषी व बिगर-कृषी उद्योग

प्रकाशनाचे वर्ष : २०२५
संदर्भ वर्ष : २०२४-२५

जिल्हा : जालना

अ. क्र.	बाब	कृषी आस्थापना			बिगर-कृषी आस्थापना			कृषी व बिगर-कृषी एकूण आस्थापना		
		ग्रामीण	नागरी	एकूण	ग्रामीण	नागरी	एकूण	ग्रामीण	नागरी	एकूण
(१)	(२)	(३)	(४)	(५)	(६)	(७)	(८)	(९)	(१०)	(११)
१.आस्थापनांची संख्या										
१.१	विना वेतनी कामगार असलेल्या	२०१९५.००	३६३.००	२०५५८.००	४४४८२.००	१४१६३.००	५८६४५.००	६४६७७.००	१४५२६.००	७९२०३.००
१.२	किमान एकतरी वेतनी कामगार असलेल्या	८५८.००	२७.००	८८५.००	११०६१.००	६४६९.००	१७५३०.००	११९१९.००	६४९६.००	१८४१५.००
१.३	एकूण	२१०५३.००	३९०.००	२१४४३.००	५५५४३.००	२०६३२.००	७६१७५.००	७६५९६.००	२१०२२.००	९७६१८.००
२.मालकीच्या प्रकारानुसार आस्थापना										
२.१	सहकारी	०.००	०.००	०.००	४५.००	२२.००	६७.००	४५.००	२२.००	६७.००
२.२	सार्वजनिक	८५.००	०.००	८५.००	३०४२.००	७५७.००	३७९९.००	३१२७.००	७५७.००	३८८४.००
२.३	खाजगी	२०९६८.००	३९०.००	२१३५८.००	५२४५६.००	१९८५३.००	७२३०९.००	७३४२४.००	२०२४३.००	९३६६७.००
३.मालकाच्या सामाजिक गटानुसार आस्थापना (एकूणशी टक्केवारी)										
३.१	अनुसूचित जाती	१२.००	८.४६	११.७७	७.८४	७.४९	७.७४	८.९४	७.५१	८.६३
३.२	अनुसूचित जमाती	३.०७	५.९०	३.१२	१.८४	०.९१	१.५९	२.१८	१.००	१.९३
४	जागेविरहित कार्यान्वित असलेल्या आस्थापना (एकूणशी टक्केवारी)	१५.७१	१०.२६	१५.६१	२५.६२	२५.४९	२५.५८	२२.८९	२५.२१	२३.३९
५.सर्वसाधारणपणे काम करणाऱ्या कामगारांची संख्या										
५.१	एकूण कामगार	२६२८३.००	५३८.००	२६८२१.००	८९६८८.००	४११८२.००	१३०८७०.००	११५९७१.००	४१७२०.००	१५७६९१.००
५.२	वेतनावर काम करणारे कामगार	१२५१.००	४८.००	१२९९.००	२८९११.००	१८८५१.००	४७७६२.००	३०१६२.००	१८८९९.००	४९०६१.००
५.३	वेतनावरील कामगारांची एकूण कामगारांशी टक्केवारी	४.७६	८.९२	४.८४	३२.२४	४५.७७	३६.५०	२६.०१	४५.३०	३१.११
५.४	कामगारांची प्रति आस्थापना सरासरी संख्या	१.२५	१.३८	१.२५	१.६१	२.००	१.७२	१.५१	१.९८	१.६२

टीप : सन २०११ नंतर जनगणना न झाल्यामुळे माहितीची पुनरावृत्ती आहे.

आधार : अर्थ व सांख्यिकी संचालनालय, महाराष्ट्र शासन, मुंबई

तक्ता :- ११.१०

ढोबळ कार्यस्थितीनुसार आस्थापनांची आणि नियमित काम करणा-या कामगारांची संख्या

जिल्हा : जालना

प्रकाशनाचे वर्ष : २०२५

संदर्भ वर्ष : २०२४-२५

अ. क्र.	ढोबळ कार्यस्थिती संकेतांक	ढोबळ कार्यस्थिती	ग्रामीण		नागरी		एकूण	
			आस्थापना	कामगार	आस्थापना	कामगार	आस्थापना	कामगार
(१)	(२)	(३)	(४)	(५)	(६)	(७)	(८)	(९)
१	१	कृषी	२१०५३	२६२८३	३९०	५३८	२१४४३	२६८२१
२	५	खाणकाम व दगडकाम	२४५	६११	८	२७	२५३	६३८
३	६	वस्तुनिर्माण	१३६२६	२३०१६	३३०५	८७३२	१६९३१	३१७४८
४	०७ व ०८	वीज, गॅस आणि पाणी पुरवठा	२२२	४०७	१५७	३०४	३७९	७११
५	९	बांधकाम	१६३३	२३२०	६४४	८४९	२२७७	३१६९
६	१०	विक्री, देखभाल व दुरुस्ती	७९४	१२८६	७२४	१६६७	१५१८	२९५३
७	११	घाऊक व्यापार	६६६	११९५	५०४	१६३१	११७०	२८२६
८	१२	किरकोळ व्यापार	१९४२१	२६३४३	७८४८	१२८३७	२७२६९	३९१८०
९	१३	वाहतुक आणि साठवण (टपाल व कुरियर कार्यासह)	५५१८	६५८६	२४९६	२९५३	८०१४	९५३९
१०	१४	उपाहारगृहे आणि हॉटेल्स	१९४३	५१५४	१०७६	२७९८	३०१९	७९५२
११	१५	माहिती व दळणवळण (संगणक प्रणाली, सल्ला व तत्संबंधीत सेवासहीत)	१३१	१९८	१४४	३०६	२७५	५०४
१२	१६	वित्तीय व विमा कार्य	२३४	८२३	१८५	८३४	४१९	१६५७
१३	१७	स्थावर मालमत्तेसंबंधी कार्य	१२३	१३५	३३६	३९७	४५९	५३२
१४	१८	व्यवसायिक, वैज्ञानिक व तांत्रिक कार्य(जाहीरात, पणन, संशोधन, आणि पशुचिकित्सक कार्य यासहित)	३३३	५२९	३२८	६५३	६६१	११८२
१५	१९	प्रशासकीय व आधार सेवा कार्य (ट्रॅव्हल एजन्सी, रोजगाविषयक कार्य व अधिवेशन व व्यापार प्रदर्शन आयोजित करणे यासह)	२१५५	३०८५	२१९	७११	२३७४	३७९६
१६	२०	शैक्षणिक	२४१५	९८०१	३७३	२१३७	२७८८	११९३८
१७	२१	मानवी आरोग्य व सामाजिक कार्य (निवासी व बिगर निवासी शुषुश्रा केंद्रासह)	२९०८	४७४८	८३४	२०६०	३७४२	६८०८
१८	२२	कला, करमणूक,क्रिडा व मनोरंजन (अवैध जुगार व पैज लावणे वगळून)	६२५	११८४	१६९	४१६	७९४	१६००
१९	२३	इतर सेवाकार्य (इतरत्र वर्गीकृत केली नसलेली)	२५५१	३२६७	१२८२	१८७०	३८३३	५१३७
२०		बिगर- कृषी सेवाकार्य (एकूण)	५५५४३	९०६८८	२०६३२	४११८२	७६१७५	१३१८७०
२१		कृषी व बिगर-कृषी सेवाकार्य (एकूण)	७६५९६	११६९७१	२१०२२	४१७२०	९७६१८	१५८६९१

टीप : सन २०११ नंतर जनगणना न झाल्यामुळे माहितीची पुनरावृत्ती आहे.

आधार : अर्थ व सांख्यिकी संचालनालय, महाराष्ट्र शासन, मुंबई

जिल्हयाची वैशिष्ट्ये

जिल्ह्याची वैशिष्ट्ये

जिल्ह्यातील मोठे उद्योग व औद्योगिक महत्व

जालना जिल्ह्याची औद्योगिक पार्श्वभूमी चांगली आहे. मुख्यतः बी-बियाणे व लोह उद्योगामध्ये जिल्ह्याचे नाव जागतिक स्तरावर पोहोचले आहे. जिल्ह्याचा औद्योगिक विकास हा अभियंत्रिकी, प्लास्टिक व कृषी उद्योगावर अवलंबून आहे. दालमिल, तेल गिरणी व शुध्दीकरण, खत उद्योग, किटकनाशके, सहकारी साखर कारखाने हे कृषी क्षेत्रातील काही महत्वाचे उद्योग आहेत. तर लोह पुनरुत्पादन, प्लास्टिक, टाइल्स आणि सिमेंट पाइपहे सुद्धा औद्योगिक विकासात महत्वाचे योगदान करतात.

येथे कापसाच्या सुत गिरण्या आणि प्रेसींग कंपन्या आहेत. त्याच बरोबर बाजार समित्यांमार्फत मोठ्या प्रमाणावर कृषी उत्पादनांचे व्यवहार केले जातात. औद्योगिक विकासासाठी राज्य सरकारने छोट्या व मोठ्या उद्योगांना प्रोत्साहित करण्यासाठी विकास आराखडा तयार केला आहे. या आराखड्याअंतर्गत महाराष्ट्र औद्योगिक विकास महामंडळाने औद्योगिक वसाहत निर्माण केली आहे. तेथे लघु, मध्यम आणि मोठे उद्योग आहेत. महिको, कलश, बेजो-शितल या बी-बियाणे उत्पादन कंपन्या आहेत. मेटारोल स्टील, राजुरी स्टील, रुपम स्टील, कालिका स्टील, श्री.ओम रोलींग मिल, भाग्यलक्ष्मी रोलींग मिल, ईत्यादी नामांकित स्टील कंपन्या आहेत. एनआरबी बेअरींग लि., एलजीबी प्रा.लि. या कंपन्या ओटोमोबाइल व अवजड उद्योगांना वाहनांच्या भागांचा पुरवठा करतात.

एमआयडीसीने जाहिर केले आहे, की येथे खाजगी क्षेत्राच्या मदतीने जैव प्रौद्योगिक क्षेत्र विकसित करण्यात येणार आहे. त्यामुळे या क्षेत्राच्या विकासाला गती मिळेल.

हिंदूहृदयसम्राट बाळासाहेब ठाकरे महाराष्ट्र समृद्धी महामार्ग

मुंबई-नागपूरद्रुत गतीमार्ग ७०१ किमी लांबीचा आणि सहा पदरी द्रुतगती मार्ग आहे. एक्सप्रेस वे अधिकृतपणे 'हिंदूहृदयसम्राट बाळासाहेब ठाकरे महाराष्ट्र समृद्धी महामार्ग' म्हणून ओळखला जातो. महाराष्ट्रातील दहा जिल्ह्यांमधून हा मार्ग जातो. यामुळे जालना ते मुंबई व जालना ते नागपूर दरम्यानचा प्रवास वेळ लक्षणीयरीत्या कमी झाला आहे.

जिल्ह्यातील पर्यटन/ तीर्थक्षेत्र, ऐतिहासिक वास्तू

जालना किल्ला

निजाम-उल-मुल्क असफजाह यांच्या आदेशावरून कबील खानाने १७२५ मध्ये शहराच्या पूर्वेस जालना किल्ल्याचे बांधकाम केले. आज त्यास 'मस्तगड' म्हणून ओळखले जाते. किल्ल्याच्या बांधकामावर फारसी शिलालेख आहे. मोठ-मोठ्या असलेल्या गॅलऱ्या आणि चेंबर्सची मालिका आहे. किल्ल्याचा आकार चतुष्कोणीय असून प्रत्येक कोपऱ्यात बुरुज आहे.

काली मस्जिद

जमशेद खानाने मक्का गेटच्या आत काली मस्जिदबांधली. ही मस्जिद काळ्या दगडांनी बांधण्यात आली असून अशा प्रकारचे बांधकाम दुर्मिळ आहे. यासोबतच हमाम, स्नानगृह आणि सराय देखील बांधली.

मोती तलाव

जमशेद खानाने शहराच्या पश्चिमेकडे मोती तलावाची उभारणी केली. त्यातून भूमिगत पाईप्सद्वारे एका प्रणालीने शहरातील पाण्यांच्या साठ्यांमध्ये पाणी आणण्याची सोय केली होती. परंतू ही प्रणाली आता कार्यरत नाही. शहर त्याच्या समृद्धीच्या उंचीवर असताना, अशा पाच टाक्या होत्या. तलावाजवळ एक बाग बांधण्यात आली. त्याला मोती बाग म्हणून ओळखले जाते. आता सदरील बागेस 'छत्रपती संभाजी उद्यान' म्हणून ओळखले जाते. हे सुंदर उद्यान मिनी ट्रेन आणि संगीत कारंजे यांच्यासाठी प्रसिद्ध आहे.

घानेवाडी तलाव

घानेवाडी तलाव जालना शहराच्या पाण्याची गरज भागविण्यासाठी श्री बेझोनजी फरीदूनजी जालनावाला यांनी १९३१ मध्ये बांधला होता. जालना शहरासाठी हा तलाव पाण्याचा एकमेव स्रोत होता. या ठिकाणी हळदी-कुंकू, बदक, करकोचा, कर्डाधोबी, पिवळाधोबी, छोटापाणकावळा, नदी सुरव, दयाळ, खंड्या, अडई, भारद्वाज, कवड्या, धिवर ईत्यादी पक्षी दिसतात.

जांबसमर्थ, घनसावंगी



जांबसमर्थ येथे समर्थ रामदास स्वामी यांचा जन्म चैत्र शुक्ल नवमी शके १५३० साली रामनवमीच्या दिवशी झाला. हे ठिकाण जालना जिल्ह्यातील घनसावंगी तालुक्यामध्ये आहे. रामदास स्वामी यांच्या घरातील राम मंदिरामध्ये दर वर्षी राम नवमी निमित्त यात्रा भरते. नानासाहेब देव यांनी स्थापन केलेल्या संस्थेमार्फत या मंदिराचे व्यवस्थापन पाहिले जाते. संस्थेमार्फत येथे राहण्याची सुविधा उपलब्ध करून देण्यात आली आहे. ही ईमारत पुण्यश्लोक अहिल्यादेवी होळकरयांच्या स्मृतीप्रित्यर्थ दिलेल्या देणगीमधून बनविण्यात आली आहे.

मजार-इ-मौलया नुरुद्दीन साहेब दर्गा शरीफ



मौलया नुरुद्दीन यांची समाधी मजार-इ-मौलया, डोणगांव ता. अंबड, जि. जालना येथे आहे. मौलया नुरुद्दीन यांची 'वली अल-हिंद' (भारतीय प्रतिनिधी / काळजीवाहू) या पदावर 'दाऊदी बोहरा दावत', येमेन केंद्रातर्फे नियुक्ती करण्यात आली होती. त्यांचा मृत्यू 'जुमादी-अल-उला ११' मध्ये डोणगांव ता. अंबड जि. जालना येथे झाला.

मत्स्योदरी देवी मंदिर, अंबड

अंबड येथील मत्स्योदरी देवीचे मंदिर हे जालना शहराच्या दक्षिणेस २६ कि.मी. अंतरावर स्थित



आहे. देवीचे मंदिर हे ज्या टेकडीवर स्थित आहे त्या टेकडीचा आकार मासोळी (मत्स्य) सारखा आहे. त्यामुळे या देवीस मत्स्योदरी देवीचे मंदिर म्हणून ओळखले जाते. हे मंदिर अत्यंत जुन्या मंदिरांपैकी एक आहे. नवरात्र महोत्सवाच्या निमित्ताने दरवर्षी या मंदिरामध्ये मोठी यात्रा भरते.

अंबड शहराजवळ एका डोंगरावर देवीचं प्राचीन संस्थान आहे. या डोंगराचा आकार माशासारखा असल्यामुळे मत्स्योदरी असे म्हटले जाते. अंबरीष ऋषीने इथे दूध पिऊन साठ वर्षे तपश्चर्या केली असल्याचे बोलले जाते. हे एक जागृत असे देवस्थान आहे. दगडी सभामंडप हा वास्तुशास्त्राचा अत्युच्च नमुना आहे. अहिल्यादेवी होळकरांनी हे मंदिर बांधलं आहे. दरवर्षी नवरात्रामध्ये येथे मोठ्या प्रमाणात उत्सव साजरा केला जातो. उत्सवाची सांगता नवमीला होणाऱ्या यज्ञातील पूर्णाहुतीने होते व दुसऱ्या दिवशी दसऱ्याचा मोठा उत्सव होतो. मंदिराच्या छताचे बांधकाम उत्कृष्टरित्या करण्यात आलेले आहे. जिल्ह्यासह परजिल्ह्यातून भाविक मोठ्या प्रमाणात या ठिकाणी दर्शनासाठी येतात.

गुरू गणेश तपोधाम

जैन धर्मातील बांधवांसाठी जालना शहरामधील गुरू गणेश भवन हे एक महत्वाचे पवित्र ठिकाण आहे. गुरू गणेश भवन हे कर्नाटक केसरी या नावाने देखील ओळखले जाते. श्री वर्धमान स्थानकवासी जैन श्रावक संघ या जैन ट्रस्टमार्फत या धार्मिक स्थळाची देखरेख व विकासाची कामे केली जातात. या ट्रस्टमार्फत शालेय संस्थान, महाविद्यालय, अंधांची शाळा, ग्रंथालय, गोशाला चालविल्या जातात. संस्थानची गोशाला ही मराठवाड्यामध्ये सर्वात मोठी गोशाला आहे.



श्री गणपती मंदीर, राजूर

श्री गणपती मंदीर, राजूर हे जिल्ह्याच्या उत्तरेस २५ कि.मी. अंतरावर स्थित आहे. प्रत्येक चतुर्थीला अनेक भाविक दर्शनासाठी येतात. अंगारकी चतुर्थी निमित्त बहुतांश भाविक गणपतीचे दर्शन घेण्यासाठी मंदिरामध्ये हजेरी लावतात. राजूर हे गणेशाचे एक पूर्ण पिठ म्हणून गणेश पुराणामध्ये मानले गेले आहे. तसेच इतर पिठ म्हणून

मोरगाव, चिंचवड (पुणे) असून राहिलेले अर्धे पिठ पद्मालय हे आहे.

जालना जिल्ह्यातील श्रीक्षेत्र राजुरेश्वर महागणपती, राजूर, ता. भोकरदन, हे स्थळ राज्यातील प्रसिध्द धार्मिक पर्यटन स्थळ म्हणून आधुनिक काळात नावारुपाला आले आहे. येथील मंदिर परिसर अत्यंत

भव्यदिव्य असून यास ऐतिहासिक व पुरातत्वीय पार्श्वभूमी असल्याने या ठिकाणास दरवर्षी साधारणतः ६८ ते ८३ लक्ष स्थानिक व ५०० ते ६०० विदेशी भाविक भेट देत असतात. शासन निर्णय, पर्यटन व सांस्कृतिक कार्य विभाग, महाराष्ट्र शासन क्रमांक: टीडीएस-०२३/११/प्रक्र.४७२/पर्यटन, दि १९.०६.२०२४ अन्वये जालना जिल्ह्यातील श्रीक्षेत्र राजुरेश्वर महागणपती, राजूर, ता. भोकरदन, जि. जालना या स्थळास 'अ' वर्ग पर्यटन स्थळ म्हणून घोषित करण्यात आले आहे.

जालना जिल्हातील राजूर (गणपती) हे जागृत गणपतीचे देवस्थान म्हणून ओळखले जाते. जिल्हा मुख्यालयापासून साधारण ३० किलोमीटर अंतरावर आहे. राजूर या गावाची नोंद अनेक ऐतिहासिक दस्तावेजांमध्ये आहे. जालना भोकरदन राज्यमार्गावर गणपतीचे हे प्राचिन मंदिर आहे. जुन्यामंदिराची इमारत कायम ठेऊन त्या मंदिराचा जिर्णोद्धार साधारणपणे सन १९८५ पासून हाती घेण्यात आला आहे. या मंदिराचा इतिहास यादवकालीन असल्याचे बोलले जाते. एका उंच डोंगरावर हे मंदिर पूर्वापार आहे. राजूर गणपतीच्या आजुबाजुला अन्य प्राचिन मंदिरेही आहेत. अंगारिका चतुर्थीला येथे संपूर्ण मराठवाडा आणि विदर्भातील भाविक दर्शनासाठी येतात. भाविकांच्या सोयीसाठी येथे लिफ्टचीही सुविधा करण्यात आली आहे. गणेश जन्मोत्सव आणि गणेश उत्सव अशा दोन मोठ्या यात्रा राजूर येथे भरतात. सांसद आदर्श ग्राममध्येही राजूर या गावाचा समावेश करण्यात आला आहे.

मराठवाडा मुक्ती संग्रामातील स्वातंत्र्य सेनानी

श्री जनार्दन नागापूरकर :

श्री जनार्दन मामा हे जालना जिल्ह्यास लाभलेले थोर स्वातंत्र्य सेनानी होते. त्यांनी मराठवाडा मुक्ती संग्रामामध्ये महत्वाचे योगदान देवून आपल्या मातृभूमीसाठी प्राणांची आहुती दिली. त्यांचे नाव जनार्दन नागापूरकर असून त्यांना जनार्दनमामा म्हणून सर्व ओळखत होते. जालना शहराच्या मध्यभागी चौकामध्ये त्यांच्या स्मरणार्थ पुतळा बांधून त्या चौकास "मामाचौक" असे नाव दिलेले आहे.

डॉ. बद्रिनारायण बारवाले :

डॉ. बद्रिनारायण बारवाले यांनी देखील मराठवाडा मुक्तीसंग्रामामध्ये महत्वाचे योगदान दिले आहे. त्यांनी उत्कृष्ट बियाणे तयार करणारी "भहिको" कंपनीची स्थापना केली. भारत सरकारने त्यांना "पद्मश्री" पुरस्कार देऊन सन्मानित केले.

त्याचप्रमाणे इतर व्यक्तींनी सुद्धा मराठवाडा मुक्तीसंग्रामात महत्वाचे योगदान दिले आहे.

विदेश भ्रमण करत येणारे पक्षी

जालन्यातील घाणेवाडी जलाशय या ठिकाणी हळदी-कुंकू, बदक, करकोचा, कर्डाधोबी, पिवळा धोबी, छोटा पाणकावळा, नदी सुरव, दयाळ, खंड्या, अडई, भारद्वाज, कवड्या, धिवर ईत्यादी पक्षी दिसतात. तसेच हिवाळी स्थलांतरित शिकारी पक्षी पांढुरक्या भोवत्या पक्षीदेखील आढळून येतो.

जिल्ह्यातील शासकिय, निम शासकिय, आंतरराष्ट्रीय, देश पातळीवरील संस्था आंतरराष्ट्रीय उपग्रह निरीक्षण पृथ्वी केंद्र, इंद्रवाडी (आय. एस. एम. ई. एस.)

कम्युनिकेशन अँड आयटी मंत्रालय, टेलीकॉम विभाग, वायरलेस मॉनिटरिंग ऑर्गनायझेशन अंतर्गत इंटरनेशनल सैटेलाइट मॉनिटरिंग अर्थ स्टेशनस कार्यरत आहे. १९९२-९३ मध्ये भारतीय उपग्रहांना

भौगोलिक संक्रमणामधील कक्षीय चक्रात स्थित विदेशी उपग्रहांकडून दखल घेण्यापासून संरक्षण करण्यासाठी, स्पेस ऍप्लीकेशन सेंटर, इस्त्रो, अहमदाबाद यांच्या मदतीने या केंद्राची स्थापना करण्यात आली.

ड्रायपोर्टची उभारणी

जालना येथील दरेगाव शिवारामध्ये JNPT च्या माध्यमातून ड्रायपोर्टची उभारणी करण्यात येत आहे. या ठिकाणी सुरक्षा भिंत, अंतर्गत रस्ते, रेल्वे उड्डाण पुलाची कामे पूर्ण झाली आहेत. ड्रायपोर्ट प्रकल्प सुरू झाल्यानंतर जिल्ह्यातील उद्योग, व्यावसायिकांसह शेतकऱ्यांना त्यांचा माल मुंबईपर्यंत व तेथून परदेशात पाठविता येणार आहे. अनेक बेराजगारांना रोजगाराची संधी या ड्रायपोर्टमुळे उपलब्ध होणार आहे.

प्रादेशिक मनोरुग्णालय

मानसिकरुग्णांचे अंतररुग्ण उपचार तसेच पुर्नवसन यासाठी होणारी गैरसोय टाळण्याकरिता तसेच मानसिक आरोग्यविषयक सुविधा मराठवाड्यातील जनतेला उपलब्ध होण्यासाठी जालना येथे ३६५ खाटांचे प्रादेशिक मनोरुग्णालय उभारण्यात येणार आहे. रुग्णालयाच्या बांधकामाचे नियोजन सुरू आहे. सद्यस्थितीत महिला व बालरुग्णालयातील इमारतीत हे रुग्णालय सुरू आहे.

रेशीम कोष खरेदी विक्रीची बाजारपेठ

रेशीम संचालनालयाच्या पुढाकाराने जालना येथे राज्यातील रेशीम कोष खरेदी-विक्रीची बाजारपेठ सुरू करण्यात आली आहे. आगामी चार वर्षांत प्रती वर्षी सुमारे एक हजार एकर प्रमाणे जिल्ह्यात ५ हजार शेतकऱ्यांकडे तुती लागवड विस्तार करण्याचे नियोजन करण्यात आले आहे.

रसायन तंत्रज्ञान संस्था, जालना

रसायन तंत्रज्ञान संस्था, मुंबईने ४ मे २०१८ रोजी मुंबईबाहेर दुसरा परिसर (campus) जालना येथे स्थापन केला. सिरसवाडी येथे या संस्थेची पायाभरणी करण्यात आली. या संस्थेचे उद्दिष्ट प्रशिक्षित अभियंते व संशोधक तयार करणे आहे. भारत व मराठवाड्यातील उद्योगाला अनुसरून जागतिक दर्जाचे विज्ञान व तंत्रज्ञान विकसित करणे हे या संस्थेचे ध्येय आहे. सध्या ही संस्था महाराष्ट्र औद्योगिक विकास महामंडळ परिसरात कार्यरत आहे.

इतर जिल्ह्यांच्या तुलनेत असलेली विविधता

जालना जिल्हा स्टिल उद्योगात अग्रेसर आहे. मेटारोल स्टील, राजुरी स्टील, रुपम स्टील, कालिका स्टील, श्री.ओम रोलिंग मिल, भाग्यलक्ष्मी रोलिंग मिल, ईत्यादी नामांकित स्टील कंपन्या जालना जिल्ह्यात आहेत.

जालना जिल्हा संकरित बियाणे निर्मितीच्या बाबतीत अग्रेसर आहे. महिको, बेजोशितल, कलशसिड्स ईत्यादी नामांकित बियाणे कंपन्या जालना जिल्ह्यात आहेत.

एनआरबी बेअरींग लि., एलजीबी प्रा.लि. या कंपनी ऑटोमोबाइल व अवजड उद्योगांना वाहनांच्या भागांचा पुरवठा करतात.

जालना जिल्हा मोसंबी उत्पादनाच्या बाबतीत अग्रेसर आहे. अंबड, घनसावंगी, जालना, बदनापूर या तालुक्यात मोसंबीचे विक्रमी उत्पादन घेतले जाते.

रेल्वे दुरुस्ती आणि स्वच्छतेसाठी अत्यंत महत्त्वाची समजली जाणारी रेल्वेपीटलाइन (**Railway Pitline**) जालन्यात मंजूर झाली असून त्याची ज्ययत तयारी सुरु आहे. यासाठीचा प्राथमिक आराखडा तयार झाला असून पीटलाइनसाठी अतिरिक्त चार ट्रॅक केले जातील. ४० फ्लॅटचे क्वार्टर तयार करण्यासह सर्किस इमारत, इलेक्ट्रिकल कार्यालय, रेल्वे क्रॉसिंग असेब्लिंग इत्यादी कामे केली जातील. रेल्वेपीटलाइनद्वारे मराठवाड्यातील प्रमुख रेल्वे स्टेशन (**Jalna Railway Station**) म्हणून जालन्याची ओळख होईल. तसेच औद्योगिक आणि व्यावासायिक विकासाच्या दृष्टीने मोलाची भर पडेल.

असई युद्ध भुमी

जिल्ह्यातील असई येथे मराठे विरुद्ध इंग्रज अशी लढाई झाली होती. सन १८०३ मध्ये भोकरदनच्या पुर्वेला १० कि.मी असलेल्या असईच्या लढाईत कर्नल स्टिवनसनच्या तुकडीने विजय मिळवला होता. मराठा सत्तेचे वर्चस्व कमी झाल्यानंतर शेवटी हैद्राबादच्या निजामाकडे या ठिकाणाची सत्ता गेली होती.

मेडीकल कॉलेज

महाराष्ट्र शासन वैद्यकीय शिक्षण व औषधी द्रव्ये विभाग शासन निर्णय क्रमांक: एमईडी-२०२२/प्र.क्र.२२९/२२/शिक्षण-१ दिनांक: १४ जुलै, २०२३ अन्वये राज्यातील पालघर, ठाणे (अंबरनाथ), जालना, अमरावती, बुलढाणा, वाशिम, वर्धा, भंडारा आणि गडचिरोली या शासकीय वैद्यकीय महाविद्यालय नसणाऱ्या जिल्ह्यांमध्ये प्रत्येकी १०० विद्यार्थी प्रवेश क्षमतेचे नवीन शासकीय वैद्यकीय महाविद्यालय व त्यास संलग्नित ४३० रुग्णखाटांचे रुग्णालय स्थापन करणेबाबत मान्यता मिळाली आहे तसेच सन २०२४-२५ या शैक्षणिक वर्षापासून १०० विद्यार्थी प्रवेश क्षमतेसह सुरु झाले आहे.

जाळीचा देव

जिल्ह्यातील जाळीचा देव हे ठिकाण महानुभव पंथाच्या लाखो भाविकांचे श्रद्धास्थान आहे.

आनंदी स्वामी

जालना शहरातील गणपती, भैरवनाथ आणि आनंदस्वामीची मंदिरं प्रसिद्ध आहेत. आषाढी एकादशीस येथे भव्य यात्रा भरते.

सय्यद जानुलाला शहा

सय्यद जानुलाला शहा यांचे खरे नाव सय्यद अब्दुल लतीफ होते. ते उत्तम काव्यलेखन करीत. सन १६६५ मध्ये ते जालन्यात आले. सन १६८० मध्ये जालन्यावर छत्रपती शिवाजी महाराज यांनी स्वारी केली असता त्यांनी मध्यस्थी करण्यासाठी महाराजांची भेटही घेतली होती. पण या भेटीचा उपयोग झाला नाही. दुसऱ्या दिवशी युद्धाला सुरुवात झाली. हदिस वाचणे व ऐकवणे हा त्यांचा छंद होता. सय्यद जानुलाला शहा

यांचे भेटीसाठी औरंगजेब या शहरात येऊन गेल्याचे उल्लेख आहेत. त्यांचे दोन ऊरुस शहरात भरवले जातात.

मोसंबी संशोधन केंद्र, बदनापूर

सन २००६ मध्ये वसंतराव नाईक मराठवाडा कृषि विद्यापीठ, परभणी अंतर्गत बदनापूर येथे मोसंबी संशोधन केंद्र स्थापन करण्यात आले आहे. या केंद्राचे एकुण क्षेत्रफळ १६.७७ हेक्टर आहे. या केंद्रात प्रामुख्याने मोसंबी या फळावर संशोधन केले जाते.

या संशोधन केंद्राचे उद्दिष्ट मोसंबीच्या उत्पादनात आणि गुणवत्तेत सुधारणा करणे, विविध जर्मप्लाझमचे संकलन, दस्तऐवजीकरण आणि देखभाल करणे, डायबॅक आणि पाण्याच्या ताणासारख्या इतर समस्यांवर मात करण्यासाठी योग्य रूटस्टॉक्सची ओळख करणे, फळांच्या गळतीचे नियंत्रण करणे, डायबॅक, इतर रोग आणि कीटकांचे नियंत्रण करणे, रोगमुक्त लागवड साहित्याचे उत्पादन करणे असे आहे.