




सत्यमेव जयते



जिल्हा सामाजिक व आर्थिक समालोचन २०२५ जिल्हा मुंबई शहर



जिल्हा सांख्यिकी कार्यालय, मुंबई शहर
अर्थ व सांख्यिकी संचालनालय,
नियोजन विभाग, महाराष्ट्र शासन



सत्यमेव जयते

जिल्हा सामाजिक व आर्थिक समालोचन २०२५

जिल्हा - मुंबई शहर

जिल्हा सांख्यिकी कार्यालय, मुंबई शहर.

अर्थ व सांख्यिकी संचालनालय,
नियोजन विभाग, महाराष्ट्र शासन,
नवीन प्रशासन भवन, ७ वा मजला, मादाम कामा मार्ग,
हुतात्मा राजगुरु चौक, मंत्रालयासमोर, मुंबई- ४०० ०३२

ईमेल : dsodes.mumcity@maharashtra.gov.in

दूरध्वनी क्र. ०२२ २२७९ ७०१३

प्रस्तावना

जिल्हा सामाजिक व आर्थिक समालोचन हे प्रकाशन अर्थ व सांख्यिकी संचालनालयामार्फत दरवर्षी प्रकाशित करण्यात येते. मुंबई शहर जिल्ह्यासाठी जिल्हा सामाजिक व आर्थिक समालोचन २०२५ हे प्रकाशन जिल्हा सांख्यिकी कार्यालय, मुंबई शहर कार्यालयामार्फत तयार करण्यात आले आहे.

प्रकाशनाच्या पहिल्या भागात जिल्ह्याच्या भौगोलिक माहितीसह काही ठळक बाबी तसेच मुंबई शहर जिल्हा व महाराष्ट्राची तुलनात्मक माहिती देण्यात आलेली आहे. प्रकाशनाच्या दुस-या भागात जिल्ह्यातील माहितीची सांख्यिकीय आकडेवारी तक्त्यांच्या स्वरूपात देण्यात आलेली असून तिस-या भागात जिल्ह्यातील सामाजिक व आर्थिक बाबींची सांख्यिकीय माहिती देण्यात आलेली आहे.

जिल्हा सामाजिक व आर्थिक समालोचन २०२५ या प्रकाशनातील अद्ययावत माहिती उपलब्ध करून देण्याच्या प्रयत्नामुळे या प्रकाशनातील सामाविष्ट केलेली काही आकडेवारी ही अस्थायी स्वरूपातील आहे.

सदर प्रकाशनात सादर केलेली माहिती ही मुंबई शहर जिल्ह्यातील विविध यंत्रणांकडून उपलब्ध झाल्यामुळे सदर प्रकाशन पूर्ण होऊ शकले त्याकरिता मी जिल्हा सांख्यिकी कार्यालयातर्फे त्यांचे आभार मानते.

अर्थ व सांख्यिकी संचालनालयाचे मुख्य कार्यालय, प्रादेशिक कार्यालय, कोकण विभाग व जिल्हा नियोजन समिती, जिल्हाधिकारी कार्यालय, मुंबई शहर यांनी वेळोवेळी केलेले मार्गदर्शन तसेच या कार्यालयातील कर्मचारीवृंद यांनी विहित कालावधीत माहितीचे संकलन करण्यास मोलाचे सहकार्य केल्यामुळे सदर प्रकाशन वेळेत प्रकाशित करणे शक्य झाले त्याबद्दल जिल्हा सांख्यिकी कार्यालय त्यांचे आभारी आहे.

ठिकाण — मुंबई शहर
दिनांक : ०६/११/२०२५

(दिपाली करंबेळे)
उपसंचालक,
जिल्हा सांख्यिकी कार्यालय,
मुंबई शहर.

अनुक्रमणिका
जिल्हा सामाजिक व आर्थिक समालोचन २०२५
जिल्हा : मुंबई शहर

तक्ता क्र.	विषय	पृष्ठ क्र.
	भाग १ – समालोचन	
	१. जिल्ह्याचा समग्र आढावा	१
	२. दृष्टिक्षेपात जिल्हा	१३
	३. जिल्हा योजनेचा आढावा	१८
	४. जिल्ह्याचा नकाशा	१९
	भाग २ - सांख्यिकीय तक्ते	
१	निवडक निर्देशक	
१.१	जिल्ह्यातील विविध आर्थिक व सामाजिक बाबींचे निवडक निर्देशक	२२
१.२	जिल्ह्यातील महत्वाची सांख्यिकी	लागू नाही
२	जिल्हा उत्पन्न अंदाज	
२.१	क्षेत्रवार स्थूल जिल्हा उत्पन्न- चालू किंमतीनुसार	३३
२.२	क्षेत्रवार निव्वळ जिल्हा उत्पन्न- चालू किंमतीनुसार	३६
२.३	क्षेत्रवार स्थूल जिल्हा उत्पन्न - स्थिर (२०११-१२) किंमतीनुसार	३९
२.४	क्षेत्रवार निव्वळ जिल्हा उत्पन्न- स्थिर (२०११-१२) किंमतीनुसार	४२
३	किंमती व सार्वजनिक वितरण व्यवस्था	
	किंमती विषयक आकडेवारी	
३.१	जिल्ह्यातील महत्वाच्या वस्तुंच्या त्रैमासिक सरासरी किरकोळ किंमती	४६
	सार्वजनिक वितरण व्यवस्था	
३.२	रास्त भाव धान्य दुकाने आणि रेशनकार्ड धारकांची संख्या	४९
३.३	अंत्योदय अन्न योजना, दारिद्र्य रेषेखालील (अंत्योदय अन्न योजना वगळून) व दारिद्र्य रेषेवरील कुटुंबांसाठी अन्नधान्याचे नियतन व उचल	५०
४	जमीन व इतर महसूल, स्थानिक स्वराज्य संस्थांचे उत्पन्न/खर्च, बँकिंग, विमा, बचत गट	
	जमीन व इतर महसूल	
४.१ (अ)	शासकीय कर व इतर यांची वसूली/ थकबाकी जमिन महसूल (सर्वसाधारण, वाढीव, संकीर्ण), सेस (उपकर- जि.प., ग्रा. प., पं. स., इ.जी.एस.) शिक्षण कर, अकृषीक आकारणी, सिटी सर्वे (पोट हिस्सा फाळणी फी), वस्तीवाढ सनद फी, अंतर्गत लेखा परिक्षण वसूली व नझूल बाकी.	५२
४.१ (ब)	शासकीय कर व इतर यांची वसूली/ थकबाकी (खाणी, गौणखनिज रॉयल्टी, मत्स्यव्यवसाय कर, कोर्ट फी व मुद्रांक शुल्क, नोंदणीपत्र फी, बी.एडी.आर व बी.बी.आर. कायदानुसार मिळणा-या रकमा, महसूली प्रमाणपत्राद्वारे होणारी वसूली, करमणूक, जाहिरात कर इत्यादी)	५२
४.१ (क)	शासकीय कर व इतर यांची वसूली/ थकबाकी (सर्वसाधारण तगाई, मृद संधारण थकबाकी, वनजमीनवरील भूमीहीन शेतमजुरांना पुनर्वसनासाठी दिलेले कर्ज, अकृषीक कर्ज, आदर्श गृहनिर्माण कर्ज, इतर देशाकडून आलेल्या निर्वासितांना दिलेली कर्जे, प्रकल्पग्रस्तांना आणि कुळांना दिलेले कर्ज, नैसर्गिक आपत्ती कर्ज, जमीन सुधारणा- कब्जेहक्क किंमती इत्यादी)	५३
	स्थानिक स्वराज्य संस्थांचे उत्पन्न/खर्च	
४.२	नागरी स्थानिक स्वराज्य संस्थांचे सन २०२३-२४ मधील उत्पन्न व खर्च	५५
४.३	ग्रामपंचायतींचे उत्पन्न व खर्च	लागू नाही
४.४	जिल्हा परिषदेचे उत्पन्न व खर्च	लागू नाही
	बँक व विमा	
४.५	तालुकानिहाय बँक कार्यालये, वर्गीकृत बँकांची संख्या, ठेवी व कर्जे	५७

अनुक्रमणिका
जिल्हा सामाजिक व आर्थिक समालोचन २०२५
जिल्हा : मुंबई शहर

तक्ता क्र.	विषय	पृष्ठ क्र.
	बचत गट	
४.६	जिल्ह्यातील बचत गटांबाबतची माहिती	५९
५	कृषी व संलग्न सेवा	
	कृषी	
५.१	जमिनीच्या वापराविषयी माहिती	लागू नाही
५.२	निरनिराळ्या पिकांखालील क्षेत्र	लागू नाही
५.३	जिल्ह्यात वितरीत करण्यात आलेले बियाणे	लागू नाही
५.४	रासायनिक खतांचा वापर	लागू नाही
५.५	निरनिराळ्या पिकांची प्रति हेक्टर उत्पादकता	लागू नाही
५.६	मुख्य पिकांचे दर हेक्टरी अंदाजित उत्पादन	लागू नाही
५.७	तालुकानिहाय पर्जन्य दिवसांची संख्या व एकूण पर्जन्य	६२
	पदुम	
५.८	कृत्रिम रेतन व दुग्ध उत्पादनाची तालुकानिहाय प्रगती	६४
५.९	पशुवैद्यकिय संस्थाबाबतची माहिती	६५
५.१०	भूजल मत्स्यव्यवसायविषयक माहिती	लागू नाही
५.११	सागरी मत्स्यव्यवसायविषयक माहिती	६५
५.१२	शासकीय आणि सहकारी दुग्ध शाळांमधील दुग्ध उपउत्पादने	६६
५.१३	दुग्ध विकास सहकारी संस्थाबाबतची माहिती	६६
	जलसंपदा व लाभ क्षेत्र	
५.१४	जिल्ह्यातील सिंचनाच्या व पाणी उपसा करण्याच्या सोयी	लागू नाही
५.१५	विविध साधनांखालील ओलिताचे क्षेत्र	लागू नाही
५.१६	सिंचन विहिरीविषयक माहिती	लागू नाही
५.१७	कूपनलिका, हातपंप व विद्युत पंपांविषयी माहिती	६८
५.१८	जिल्ह्यातील पाटबंधारे विषयक सुविधा (राज्यस्तर पाटबंधारे)	लागू नाही
५.१९	जिल्ह्यातील लघुपाटबंधान्यांच्या कामाविषयक माहिती	लागू नाही
५.२०	मोठे व मध्यम पाटबंधारे प्रकल्पांविषयी माहिती	लागू नाही
५.२१	जिल्ह्यातील पाणलोट क्षेत्र विकास कार्यक्रमांतर्गत मृद व जलसंधारण कामांची प्रगती	लागू नाही
५.२२	जिल्ह्यातील जलयुक्त शिवार अभियानाबाबतची माहिती	लागू नाही
	वने व पर्यावरण	
५.२३	जिल्ह्यातील एकूण वनक्षेत्र	लागू नाही
५.२४	जिल्ह्यातील वनांचे वर्गीकरण	लागू नाही
५.२५	सामाजिक वनीकरण कार्यक्रमांतर्गत वृक्षरोपणाचे लक्ष्य व साध्य	लागू नाही
५.२६	वन्यजीव व राष्ट्रीय उद्याने / अभयारण्यांतर्गत प्रकल्पनिहाय क्षेत्र व खर्च	लागू नाही
५.२७	मुख्य व गौण वन उत्पादने व उत्पन्नाविषयी माहिती	लागू नाही
५.२८	संवर्गनिहाय कारखान्यांचा तपशील	७०
६	उद्योग व सहकार	
	उद्योग	
६.१	जिल्ह्यातील उद्योगांबाबतचा तपशील	७२

अनुक्रमणिका
जिल्हा सामाजिक व आर्थिक समालोचन २०२५
जिल्हा : मुंबई शहर

तक्ता क्र.	विषय	पृष्ठ क्र.
६.१ (अ)	जिल्ह्यातील तालुकानिहाय उद्योग आधार असलेले सूक्ष्म, लघु व मध्यम उपक्रमांची माहिती	७३
६.२	जिल्ह्यातील विविध यंत्रणांकडे उपलब्ध असलेल्या स्वयंरोजगाराच्या योजनांतर्गत लाभ दिलेल्या लाभधारकांची संख्या	७३
रोजगार व स्वयंरोजगार		
६.३	कारखान्यातील कामगारांची दैनिक सरासरी संख्या	७५
६.४	कौशल्य विकास, रोजगार व उद्योजकता मार्गदर्शन केंद्रांबाबतची सांख्यिकी	७६
६.५	शासकीय कर्मचाऱ्यांचा सर्वेक्षण माहितीकोष अंतर्गत शासकीय कर्मचाऱ्यांची संख्या	७७
६.६	निरनिराळ्या उद्योगांतील रोजगारांबाबतची माहिती	७८
कामगार		
६.७	दुकाने, व्यापारी संस्था व त्यातील कामगारांबाबतची माहिती	८०
सहकार		
६.८	प्राथमिक कृषि सहकारी संस्थांचा तपशील	लागू नाही
६.९	प्राथमिक कृषि पतपुरवठा संस्थांचा तपशील	लागू नाही
६.१०	जिल्ह्यातील साखर कारखाने विषयक माहिती	लागू नाही
६.११	विविध प्रकारच्या सहकारी संस्थांचा तपशील	८२
६.१२	सहकारी संस्थांची लेखापरीक्षण वर्गाप्रमाणे संख्या	८३
६.१३	जिल्हा कार्यक्षेत्र असलेल्या सहकारी बँकाचे कार्य	८४
६.१४	बिगर-कृषी सहकारी पतसंस्थांचे कार्य	८५
६.१५	परवानाधारक सावकारांची संख्या आणि त्यांनी दिलेली कर्जे	८६
पणन		
६.१६	जिल्हा आणि प्राथमिक पणन संस्थांचे कार्य	८८
६.१७	नियंत्रित बाजारपेठातील कृषी मालांची वार्षिक आवक	८९
६.१८	निवडक कृषि मालाच्या त्रैमासिक सरासरी घाऊक किंमती	९०
वस्त्रोद्योग		
६.१९	सहकारी सूत गिरण्या, हातमाग व यंत्रमाग यांचा तपशील	९२
७ पायाभूत सुविधा		
उर्जा		
७.१	जिल्ह्यातील विजेचा वापर	९४
प्रादेशिक परिवहन व महाराष्ट्र राज्य मार्ग परिवहन व दळणवळण		
७.२	मोटर वाहनांची आणि अनुज्ञाप्ती धारकांची संख्या	९६
७.२ अ	अनुज्ञाप्ती धारकांची संख्या	९७
७.३	महाराष्ट्र राज्य मार्ग परिवहन महामंडळाची प्रवासी वाहतूक	९७
७.४	स्थानिक स्वराज्य संस्थांचे वाहतूक उपक्रम	९८
७.५	पोस्ट आणि दूरध्वनी सेवा यांची आकडेवारी	९८
सार्वजनिक बांधकाम		
७.६	प्रकार व पृष्ठभाग यानुसार रस्त्यांची लांबी	१००

अनुक्रमणिका
जिल्हा सामाजिक व आर्थिक समालोचन २०२५
जिल्हा : मुंबई शहर

तक्ता क्र.	विषय	पृष्ठ क्र.
७.७	रोड प्लॅन २००१-२०२१ (सुधारीत आराखडा) नुसार जिल्ह्यातील रस्तेविकास कार्यक्रमाची प्रगती	१०१
७.८	तालुक्यातील रस्तेविषयक आकडेवारी (आदिवासी + बिगर आदिवासी क्षेत्र)	१०१
	पाणी पुरवठा व स्वच्छता	
७.९	पिण्याच्या पाण्याच्या सोयी व टंचाई संबंधी केलेल्या उपाययोजना	लागू नाही
७.१०	अनुसूचित जाती व नवबौद्ध वैयक्तिक नळजोडणी	लागू नाही
७.११	ग्रामीण भागात शौचालयाची सुविधा असणाऱ्या कुटूंबांची संख्या	लागू नाही
८	सामाजिक क्षेत्रे व सामूहिक सेवा	
	शिक्षण	
८.१	जिल्ह्यातील प्राथमिक शाळांबाबतची माहिती	१०३
८.२	जिल्ह्यातील माध्यमिक शाळांबाबतची माहिती	१०५
८.३	जिल्ह्यातील उच्च माध्यमिक शाळांबाबतची माहिती	१०७
८.४	शैक्षणिक संस्थांतील अनुसूचित जातीच्या विद्यार्थ्यांची संख्या	१०९
८.५	शैक्षणिक संस्थांतील अनुसूचित जमातीच्या विद्यार्थ्यांची संख्या	११०
८.६	शैक्षणिक संस्थांतील अल्पसंख्यांक विद्यार्थ्यांची संख्या	१११
८.७	जिल्ह्यातील साक्षरतेचे प्रमाण	११२
८.८	इयत्तानिहाय विद्यार्थ्यांची संख्या	११३
८.९	प्राथमिक शाळांतील उत्तीर्ण विद्यार्थ्यांची संख्या	११४
८.१०	प्राथमिक शाळांतील विद्यार्थ्यांच्या गळतीचे प्रमाण	११४
८.११	शारीरिक शिक्षण महाविद्यालये, क्रीडांगणे, क्रीडा संस्था आणि क्रीडा शिष्यवृत्तीधारक याबाबतची माहिती	११५
८.१२	इयत्ता दहावी नंतर विविध क्षेत्रातील संस्था संख्या, उपलब्ध प्रवेश क्षमता व प्रवेश मिळालेल्या विद्यार्थ्यांची संख्या	११६
८.१३	जिल्ह्यातील महाविद्यालयांबाबतची माहिती	११८
८.१४	व्यावसायिक शिक्षण संस्थांबाबतची माहिती	११९
	सार्वजनिक आरोग्य	
८.१५	सार्वजनिक व शासन सहाय्यीत वैद्यकीय सुविधांची माहिती	१२१
८.१५ अ	कोविड-१९ बाधित रुग्णांसाठी उपलब्ध उपचार सुविधा	१२२
८.१६	खाजगी वैद्यकीय सुविधांची माहिती	१२२
८.१७	जिल्ह्यातील आरोग्य व्यवस्थापन माहिती प्रणाली अंतर्गत जन्म व मृत्यूंची संख्या	१२३
८.१८	जिल्ह्यातील प्रसूतीपूर्व तपासणीची संख्या	१२३
८.१९	विविध कारणानुसार मृत्यूची संख्या	१२४
८.२०	माता व बाल संगोपन कार्यक्रमांतर्गत लस टोचणी	१२५
८.२१	कुटुंब कल्याण कार्यक्रमाची प्रगती	१२५
८.२२	जिल्ह्यातील कार्यरत अंगणवाड्या, कार्यरत सेविका व अंगणवाड्या इमारतींचा तपशिल	१२७
८.२३	जिल्ह्यातील कार्यरत अंगणवाड्या व त्यामधील बालके	१२८
८.२४	जिल्ह्यातील कार्यरत अंगणवाड्यांमधील कुपोषित बालकांचे श्रेणीनिहाय वर्गीकरण	१२९

अनुक्रमणिका
जिल्हा सामाजिक व आर्थिक समालोचन २०२५
जिल्हा : मुंबई शहर

तक्ता क्र.	विषय	पृष्ठ क्र.
	महिला व बालविकास	
८.२५	एकात्मिक बाल विकास सेवा योजना - माता व बालसंगोपन	१२९
	गृहनिर्माण	
८.२६	सिडकोने/ म्हाडाने बांधलेल्या घरांचा तपशिल.	१३१
८.२७	प्रधानमंत्री आवास योजना- (ग्रामीण)	लागू नाही
८.२८	घरबांधणीसाठी अर्थसहाय्य योजनेअंतर्गत ग्रामीण क्षेत्रात दिलेली घरे	लागू नाही
	सामाजिक न्याय	
८.२९	जिल्ह्यातील मागासवर्गीय वसतीगृहे, त्यांची प्रवेश क्षमता व दिलेले प्रवेश	१३३
८.३०	जिल्ह्यातील नागरी अनुसूचित जाती व नव बौद्ध वस्त्या, त्यामधील लोकसंख्या व अनुसूचित जाती व नव बौद्ध वस्त्यांची सुधारणा	१३४
	अल्पसंख्यांक विकास	
८.३१	अल्पसंख्यांक विकास विभागाकडून राबविण्यात येत असलेल्या विविध योजनामधील लाभार्थी संख्या	१३६
	विशेष सहाय्य	
८.३२	महसुल विभागाकडील सामाजिक सुरक्षा योजनांतर्गत केलेले अर्थसहाय्याबाबतची माहिती	१३८
८.३३	संजय गांधी निराधार अनुदान योजनेंतर्गत केलेले अर्थसहाय्याबाबतची माहिती	१३८
	मदत व पुनर्वसन	
८.३४	पुनर्वसन प्रकल्पांची सद्यस्थिती	१४०
८.३५	जिल्ह्यातील दुष्काळामुळे झालेली हानी व पुनर्वसन व्यवस्थापनांतर्गत दिलेले सहाय्य	१४१
८.३६	जिल्ह्यातील आपत्तीमुळे झालेली हानी व आपत्ती व्यवस्थापनांतर्गत दिलेले सहाय्य	१४१
९	योजनाविषयक आकडेवारी	
	विविध विकास योजना	
९.१	जिल्ह्यातील विविध योजनांतर्गत नियतव्यय, प्राप्त निधी व खर्चाचा आढावा	१४३
९.२	विविध विकास शीर्षाखाली झालेला योजनांतर्गत खर्च	१४४
९.३	वीस कलमी कार्यक्रमाची भौतिक प्रगती	१४७
९.४	केंद्र शासनाच्या महत्वपूर्ण योजनांची प्रगती	लागू नाही
९.५	खासदार स्थानिक क्षेत्र विकास कार्यक्रम (लोकसभा मतदार संघ/ राज्यसभा सदस्य)	१४८
९.६	आमदार स्थानिक विकास कार्यक्रम (विधानसभा मतदार संघ)	१५२
९.७	आमदार स्थानिक विकास कार्यक्रम (विधानपरिषद सदस्य)	१५४
	महाराष्ट्र ग्रामीण रोजगार हमी योजना	
९.८	महात्मा गांधी राष्ट्रीय ग्रामीण रोजगार योजनेची जिल्ह्यातील प्रगती	लागू नाही
९.९	महात्मा गांधी राष्ट्रीय ग्रामीण रोजगार हमी योजनेंतर्गत दिलेला रोजगार	लागू नाही
९.१०	महाराष्ट्र ग्रामीण रोजगार हमी योजनेखाली घेतलेली कामे, त्यावरील रोजगार व खर्च	लागू नाही
९.११	महाराष्ट्र ग्रामीण रोजगार हमी योजनेखाली घेण्यात आलेली प्रकारानुसार कामे व त्यावरील खर्च	लागू नाही

अनुक्रमणिका
जिल्हा सामाजिक व आर्थिक समालोचन २०२५
जिल्हा : मुंबई शहर

तक्ता क्र.	विषय	पृष्ठ क्र.
१०	संकीर्ण	
	न्याय व प्रशासन	
१०.१	पोलिस अधिकारी/कर्मचारी यांची संख्या	१५७
१०.१ अ	अत्याचार झालेल्या महिलांबाबत नोंदविलेल्या गुन्ह्यांची संख्या	१५७
१०.१ ब	अत्याचार झालेल्या बालकांबाबत नोंदविलेल्या गुन्ह्यांची संख्या	१५७
१०.२	जिल्ह्यात कार्यरत विविध न्यायालये, त्यामधील न्यायाधीशांची संख्या व निकालात काढलेली प्रकरणे	१५८
	माहिती व जनसंपर्क	
१०.३	जिल्ह्यात प्रकाशित झालेली वर्तमानपत्रे व नियतकालिके	१६०
१०.४	चित्रपट गृहे, व्ही.डी.ओ. केंद्र आणि केबलधारक यांची आकडेवारी	१६०
	निवडणूकीबाबत	
१०.५	लोकसभा व विधानसभा निवडणूकीबाबतची आकडेवारी	१६२
	वित्त	
१०.६	जिल्ह्यात गोळा करण्यात आलेला कर महसूल	१६७
१०.७	जिल्ह्यात गोळा करण्यात आलेला कायदेनिहाय जमा महसूल (मूल्यवर्धीत कर महसूल, वस्तू व सेवा कर)	१६८
१०.८	कोषागारात सादर झालेल्या देयकांचे तपशिल	१६९
	पर्यटन	
१०.९	जिल्ह्यातील पर्यटन स्थळांच्या विकासाबाबत सद्यस्थिती	१७१
	भाग -३ गणनाविषयक आकडेवारी	
११	जनगणना (लोकसंख्या)	
११.१	लोकसंख्या विषयक निवडक आकडेवारी	१७४
११.२	जिल्ह्यातील मागासवर्गीयांची लोकसंख्या	१७५
११.३	लोकसंख्या आणि वृद्धिदर	१७६
११.४	शहरांची वर्गवारी आणि त्यांची लोकसंख्या	१७७
११.५	मुख्य व सीमांतिक काम करणाऱ्यांचे उद्योग गटनिहाय वर्गीकरण	१७७
११.६	धर्म व वयोगटानुसार लोकसंख्या	१७८
	कृषी गणना	
११.७	वहिती धारणेचा प्रकार आणि क्षेत्रफळ गटानुसार वर्गीकरण	लागू नाही
	पशुगणना	
११.८ (अ)	जिल्ह्यातील पशुधन (विदेशी व संकरित गाई व बैल)	१८०
११.८ (ब)	जिल्ह्यातील पशुधन(देशी व संकरित गाई व बैल)	१८२
११.८ (क)	जिल्ह्यातील पशुधन(म्हशी व रेडे)	१८३
११.८ (ड)	जिल्ह्यातील एकूण पशुधन व कुकुट्ट पक्षी	१८३
	आर्थिक गणना	
११.९	कृषी व बिगर-कृषी उद्योग	१८५
११.१०	ढोबळ कार्यस्थितीनुसार आस्थापनांची व नियमित काम करणाऱ्या कामगारांची संख्या	१८६
१२	जिल्ह्यातील महत्वपूर्ण घडामोडी	१८७

भाग – १

समालोचन

मुंबई शहर जिल्ह्याचा समग्र आढावा

प्रास्ताविक

मुंबई जिल्हा हा महाराष्ट्रातील सर्वात प्रगत जिल्हा आहे. राज्यात आकारमानाने किंवा क्षेत्रफळाच्या दृष्टीने सर्वात लहान असलेला जिल्हा म्हणून मुंबई शहराची ओळख आहे. मुंबई जिल्हा हा मुंबई शहर व मुंबई उपनगर अशा दोन जिल्ह्यात दि. १ ऑक्टोबर, १९९० रोजी विभागला गेला असून मुंबई शहर जिल्ह्याची हद्द कुलाब्यापासून ते शीव/ माहिम पर्यंत आहे. मुंबई शहर व मुंबई उपनगर हे दोन्ही जिल्हे बृहन्मुंबई महानगरपालिकेच्या हद्दीत आहेत.

भौगोलिक वैशिष्ट्ये

मुंबई जिल्ह्याला "आयलंड सिटी" म्हणतात. भौगोलिकदृष्ट्या मुंबई ही पश्चिम किनारपट्टीत (कोकण विभाग) उल्हास नदीच्या मुखावर असलेल्या साल्सेट बेटांवर (साष्टी) वसली आहे. मुंबईचा मोठा भाग हा समुद्रसपाटीच्या पातळीत आहे. जमिनीची उंची सरासरी १० ते १५ मी. आहे. मुंबईतील सर्वात उंच भूभाग हा ४५० मी. (१,४५० फूट) आहे.

संपूर्ण मुंबईला पाणीपुरवठा करणारे सात तलाव/धरणे आहेत — भातसा, तानसा, तुळशी, विहार, लोवर वैतरणा, अप्पर वैतरणा व पवई.

नद्या

मुंबई उपनगर जिल्ह्यातील विहार व पवई तलाव येथून सुरू होणारी मिठी नदी ही बोरीवली नॅशनल पार्क येथून वाहत मुंबई शहर जिल्ह्याची हद्द असलेल्या माहिमच्या खाडीस मिळते.

समुद्र किनारा

महाराष्ट्र राज्याला लाभलेल्या सुमारे ७२० कि. मी. लांबीच्या समुद्र किनाऱ्यालगत कोकण पट्टीत मुंबई शहर, मुंबई उपनगर, ठाणे, पालघर, रायगड, रत्नागिरी व सिंधुदुर्ग अशा सात जिल्ह्यांचा समावेश आहे. या पैकी मुंबई शहर जिल्ह्याला ८० कि.मी. समुद्र किनारा लाभला आहे. मुंबईतील सागरी बंदरांचा कारभार मुंबई पोर्ट ट्रस्ट व जवाहरलाल नेहरू पोर्ट ट्रस्ट (नवी मुंबई) या संस्था पाहतात. मुंबई बंदर हे जगातील सर्वोत्कृष्ट नैसर्गिक बंदरांपैकी एक आहे. न्हावा शेवा बंदर म्हणजेच जवाहरलाल नेहरू बंदर (सुरुवात : २६ मे, १९८९) भारतातील सर्वात व्यस्त बंदर असून देशातील ५५% ते ६०% मालवाहतूक येथून होते. भारतीय नौदलाच्या पश्चिम विभागाचे मुख्यालय मुंबई येथे आहे.

क्षेत्रफळ आणि प्रशासन

मुंबई शहर जिल्हा उत्तर अक्षांश १८°- १६' ते पूर्व रेखांश ७२°-८२' या दरम्यान आहे. १५७ चौ.कि.मी क्षेत्रफळ असलेला राज्यात आकारमानाने किंवा क्षेत्रफळाच्या दृष्टीने सर्वात लहान जिल्हा म्हणून मुंबई शहराची ओळख आहे.

I) महानगर प्रशासन

मुंबई शहर जिल्हा संपूर्ण नागरी क्षेत्र असून बृहन्मुंबई महानगरपालिकेच्या अखत्यारित येतो. महानगरपालिकेचे कार्यक्षेत्र नागरी प्रशासन व पायाभूत सेवा-सुविधा पुरवणे हे असते. महानगरपालिकेचे प्रशासकीय प्रमुख म्हणून भारतीय प्रशासकीय सेवेतील वरिष्ठ दर्जाचे अधिकारी यांची महानगरपालिका आयुक्त म्हणून नियुक्ती करण्यात येते. प्रशासकीय सोईकरिता बृहन्मुंबई शहराचे २४ प्रभाग निर्माण करण्यात आलेले आहेत. प्रत्येक प्रभागावर मुख्य सहायक आयुक्त असतात.

II) जिल्हा प्रशासन

जिल्हाधिकारी हे मुंबई शहर जिल्ह्याचे प्रमुख आहेत.

पर्जन्यमान

मुंबई शहर हे विषुववृत्तीय प्रदेशात (Tropical zone) आणि अरबी समुद्राजवळ असल्यामुळे इथे दोन प्रमुख प्रकारचे ऋतू अनुभवास येतात १) आर्द्र व २) शुष्क. आर्द्र हवामानाच्या काळात (मार्च ते ऑक्टोबर) तापमान व सापेक्ष आर्द्रता अधिक असते. तापमान ३०° से. (८६° फॅ.) पर्यंत जाते. मॉन्सूनचा पाऊस मुंबईला जून ते सप्टेंबर पर्यंत पडतो. सन २०२४-२५ या वर्षात सरासरी वार्षिक पर्जन्यमान २६४१ मि.मी. पडला आहे. एका दिवसात सर्वात जास्त पाऊस दि. २६ जुलै, २००५ रोजी ४४ मि.मी. (३७.१६ इंच) इतका पडला होता.

हवामान

जिल्ह्यात नोव्हेंबर ते फेब्रुवारीपर्यंत असलेल्या शुष्क ऋतूत मध्यम सापेक्ष आर्द्रता व मध्यम तापमान असते. उत्तरेकडून वाहणारे थंड वारे या बदलाकरता कारणीभूत असतात. वार्षिक तापमान कमाल ३८° से. ते किमान ११° से. या दरम्यान असते.

लोकसंख्या

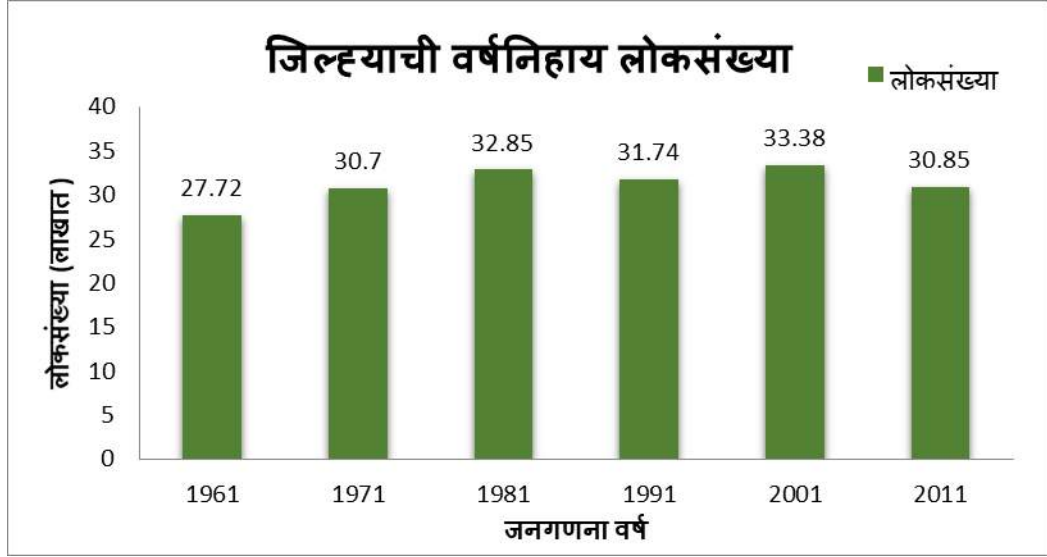
सन २०११ च्या जनगणनेनुसार जिल्ह्यातील लोकसंख्येची घनता दर चौ.कि.मी. ला १९,६५२ आहे. २०११ च्या जनगणनेनुसार जिल्ह्याची एकूण लोकसंख्या ३०,८५,४११ इतकी आहे. या लोकसंख्येपैकी ५४.६० टक्के पुरुष तर ४५.४० टक्के स्त्रिया आहेत. २००१ ते २०११ या दहा वर्षात जिल्ह्याच्या लोकसंख्येत ७.५७ टक्क्यांनी घट झाली आहे.

सन २०११ च्या जनगणनेनुसार जिल्ह्यातील लोकसंख्येपैकी ८९.२१ टक्के म्हणजेच २५,०९,०२२ लोक साक्षर आहेत.

१.१ जिल्ह्याची वर्षनिहाय लोकसंख्या (जनगणनेनुसार)

लोकसंख्या लाखात

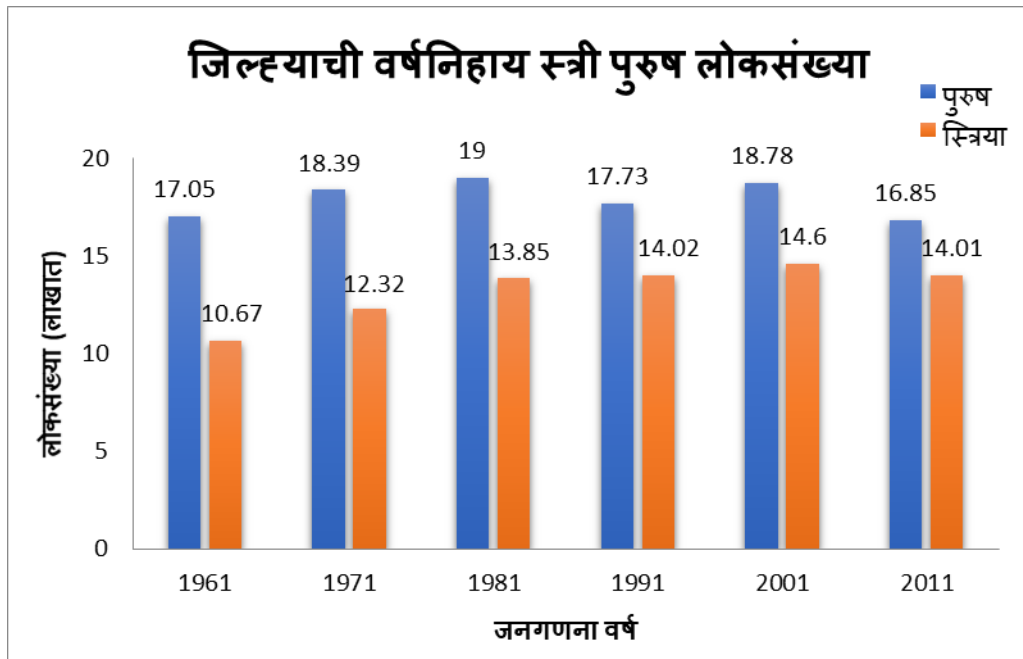
वर्ष	१९६१	१९७१	१९८१	१९९१	२००१	२०११
लोकसंख्या	२७.७२	३०.७०	३२.८५	३१.७४	३३.३८	३०.८५



१.२ जिल्ह्याची वर्षनिहाय स्त्री-पुरुष लोकसंख्या (जनगणनेनुसार)

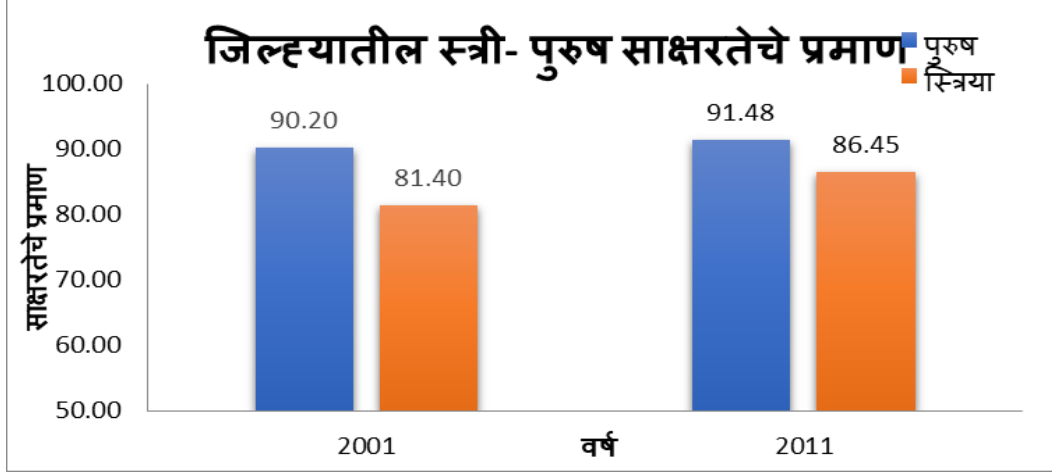
लोकसंख्या लाखात

वर्ष	१९६१	१९७१	१९८१	१९९१	२००१	२०११
पुरुष	१७.०५	१८.३९	१९.००	१७.७३	१८.७८	१६.८५
स्त्रिया	१०.६७	१२.३२	१३.८५	१४.०२	१४.६०	१४.०१



१.३ जिल्ह्याचे स्त्री-पुरुष साक्षरता प्रमाण (जनगणनेनुसार)

वर्ष	२००१	२०११
पुरुष	९०.२० %	९१.४८ %
स्त्रिया	८१.४० %	८६.४५ %



जिल्हा उत्पन्न अंदाज

जिल्ह्याचे नियोजनाकरिता जिल्हा उत्पन्नाची अत्यंत आवश्यकता असल्याने जिल्हा सामाजिक व आर्थिक समालोचन या वार्षिक प्रकाशनात मुंबई शहर व मुंबई उपनगर एकत्रित जिल्हा उत्पन्न अंदाज सन २०११-१२ ते २०२३-२४ पर्यंत प्रकाशित करण्यात येत आहे. सर्व साधारणपणे अर्थव्यवस्थेच्या १९ क्षेत्रांचे चालू व स्थिर किंमतीनुसार जिल्हा उत्पन्न तयार करण्यात आले आहेत. त्या करिता आवश्यक ती माहिती जिल्हा व राज्य पातळीवरून संकलित करण्यात आली असून अर्थ व्यवस्थेतील ज्या क्षेत्रातील माहिती राज्य पातळीवर स्वतंत्रपणे उपलब्ध होऊ शकत नाही, अशा प्रकारची माहिती राज्य पातळीवर एकत्रितपणे उपलब्ध करून घेण्यात आली आणि संबंधित जिल्ह्याचा वाटा अंदाजित करण्यात आलेला आहे. जिल्हा उत्पन्न अंदाज तयार करतांना आर्थिक उत्पादन क्षेत्रात १) प्राथमिक २) दुय्यम व ३) तृतीय क्षेत्र यानुसार तीन क्षेत्रात विभाजन करून त्यानुसार उत्पन्न विचारात घेण्यात आले.

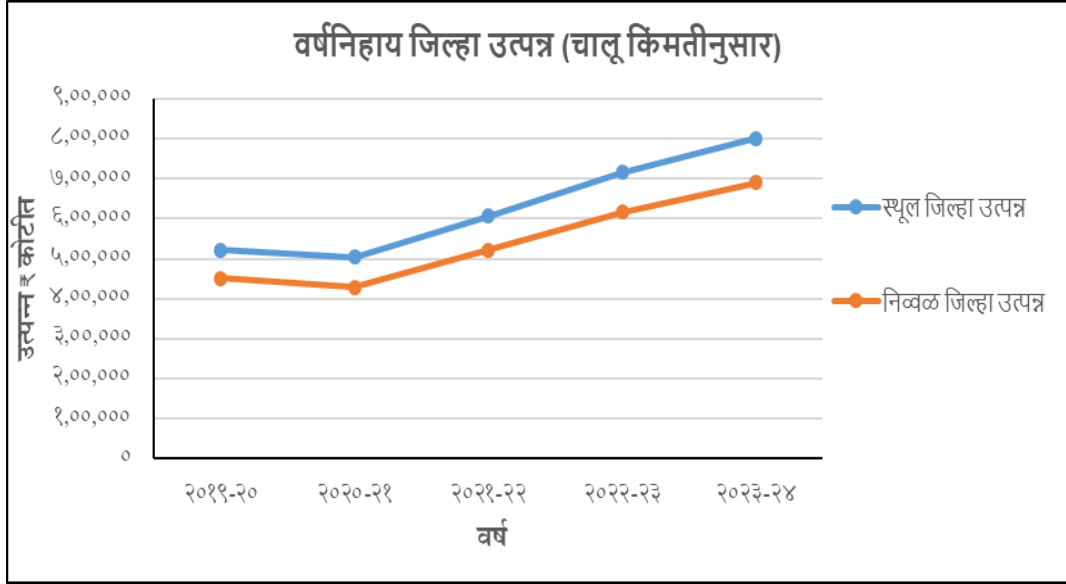
चालू किंमतीनुसार सन २०२३-२४ चे स्थूल जिल्हा उत्पन्न ₹ ८,०१,३२२ कोटी आहे. त्याचप्रमाणे निव्वळ जिल्हा उत्पन्न ₹ ६,८९,७६२ कोटी आहे. चालू किंमतीनुसार दरडोई स्थूल जिल्हा उत्पन्न ₹ ५,२९,४८२ आहे व दरडोई निव्वळ जिल्हा उत्पन्न ₹ ४,५५,७६७ आहे. सन २०२३-२४ मध्ये चालू किंमतीनुसार स्थूल जिल्हा उत्पन्नाची स्थूल राज्य उत्पन्नाशी टक्केवारी १९.७६ इतकी आहे तर निव्वळ जिल्हा उत्पन्नाची निव्वळ राज्य उत्पन्नाशी टक्केवारी १९.५० इतकी आहे.

स्थिर किंमतीनुसार सन २०२३-२४ चे स्थूल जिल्हा उत्पन्न ₹ ४,८४,५२१ कोटी आहे. त्याचप्रमाणे निव्वळ जिल्हा उत्पन्न ₹ ४,१३,८७४ कोटी आहे. स्थिर किंमतीनुसार दरडोई स्थूल जिल्हा उत्पन्न ₹ ३,२०,१५२ आहे व दरडोई निव्वळ जिल्हा उत्पन्न ₹ २,७३,४७२ आहे.

१.४ वर्षनिहाय जिल्हा उत्पन्न (चालू किंमतीनुसार)

₹ कोटीत

आर्थिक वर्ष	२०१९-२०	२०२०-२१	२०२१-२२	२०२२-२३	२०२३-२४
स्थूल जिल्हा उत्पन्न	५,२१,५६९	५,०३,८३१	६,०७,७१०	७,१६,६०४	८,०१,३२२
निव्वळ जिल्हा उत्पन्न	४,५१,८४८	४,२९,०३५	५,२२,२०१	६,१६,९४८	६,८९,७६२

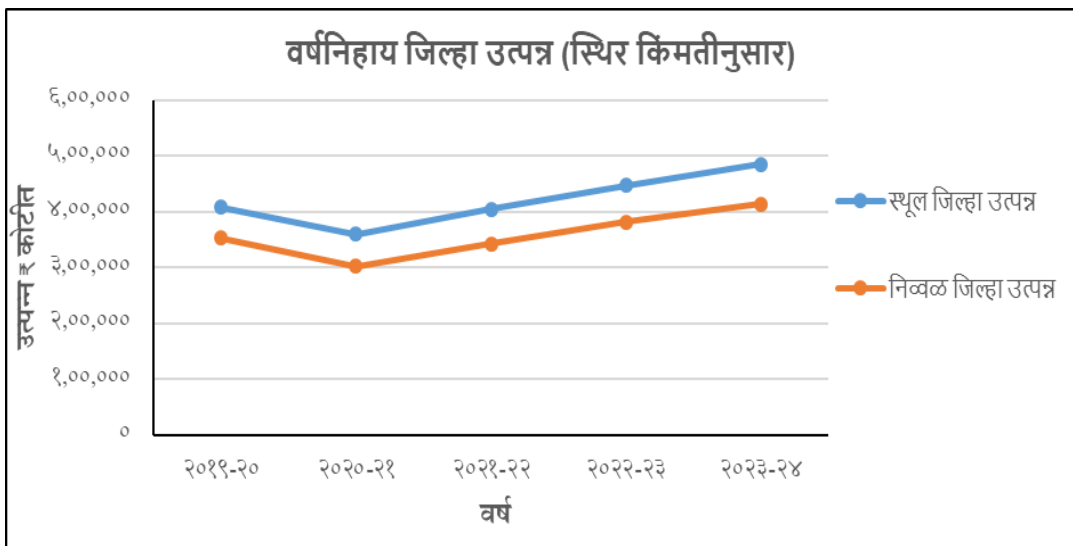


मुंबई शहर व मुंबई उपनगर एकत्रित आकडेवारी

१.५ वर्षनिहाय जिल्हा उत्पन्न (स्थिर किंमतीनुसार)

₹ कोटीत

आर्थिक वर्ष	२०१९-२०	२०२०-२१	२०२१-२२	२०२२-२३	२०२३-२४
स्थूल जिल्हा उत्पन्न	४,०८,४७१	३,६०,२२०	४,०४,३२८	४,४७,२०६	४,८४,५२१
निव्वळ जिल्हा उत्पन्न	३,५२,९३७	३,०१,७९४	३,४२,३१९	३,८१,९६१	४,१३,८७४



मुंबई शहर व मुंबई उपनगर एकत्रित आकडेवारी

किंमती व सार्वजनिक वितरण व्यवस्था

मुंबई जिल्हयात सन २०२४-२५ मध्ये चालू असलेल्या रास्तभाव धान्य दुकानांची संख्या २,६०५ आहे. फेब्रुवारी २०१४ पासून दारिद्र्य रेषेखालील लाभधारकांना राष्ट्रीय अन्नसुरक्षा योजनेअंतर्गत लाभ देण्यात येत आहे. अंत्योदय अन्न योजनेतून सन २०२४-२५ मध्ये तांदुळ व गहू यांचे नियतन अनुक्रमे ३७५५ (मे.टन) व २८१९ (मे.टन) आणि तांदुळ व गहू यांची उचल अनुक्रमे ३७५५ (मे.टन) व २८१९ (मे.टन) झालेली आहे.

जमीन व इतर महसूल, स्थानिक स्वराज्य संस्थांचे उत्पन्न/ खर्च, बँकींग, विमा,

बचत गट

I) जमीन व इतर महसूल

सन २०२४-२५ या वर्षात जिल्हयातून एकूण ₹ १४,२५,१८९ हजार जमीन महसूल वसूल करण्यात आला.

II) स्थानिक स्वराज्य संस्थांचे उत्पन्न व खर्च

सन २०२३-२४ मधील बृहन्मुंबई महानगरपालिकेचे उत्पन्न ₹ ४६,०८,४१२.९८ लाख तर खर्च ₹ ४६,००,७७०.४८ लाख इतका होता.

III) बँक व विमा

जिल्हयात माहे मार्च २०२५ अखेर ४३ वर्गीकृत बँकांची ९७७ शाखा कार्यालये कार्यरत होती. माहे मार्च २०२५ अखेर वर्गीकृत बँकांच्या ठेवीची रक्कम ₹ १७,५२,९५,५२९ लाख इतकी होती.

IV) बचत गट

सन २०२४-२५ अखेर जिल्हयात एकूण ४५२ बचतगट स्थापन झाले आहेत.

कृषी व संलग्न सेवा

I) कृषी

जिल्हयातील बहुतांशी लोक स्वतःचा व्यवसाय किंवा नोकरी करतात तसेच शेतीसाठी योग्य अशी जमीन उपलब्ध नसल्याकारणाने कृषी या क्षेत्रातील उत्पन्न नगण्य स्वरूपाचे आहे.

II) पदुम

समुद्रात पकडलेले मासे उतरवून घेण्यासाठी जिल्हयात ६ केंद्रे विकसित करण्यात आली आहेत. सन २०२४-२५ या वर्षात सागरी मत्स्य उत्पादन १,७३,०९१ मे. टन झाले आहे.

III) जलसंपदा व लाभ क्षेत्र

शेतीसाठी योग्य जमीन उपलब्ध नसल्याने सिंचन प्रकल्प, सिंचन विहीरी, पाटबंधारे इ. सोई जिल्हयात उपलब्ध नाहीत.

उद्योग व सहकार

I) उद्योग

जिल्हा उद्योग केंद्र, स्थानिक महामंडळे व जिल्हयात कार्यरत असलेली विविध महामंडळे यांनी स्वयंरोजगाराच्या योजनेअंतर्गत लाभ दिलेल्या लाभधारकांची संख्या २२१ आहे.

संदर्भ वर्ष २०२४-२५ मध्ये जिल्ह्यातील एकूण ८६० नोंदणीकृत कारखान्यांपैकी २८ कारखाने बंद असून ८३२ चालू कारखान्यांमध्ये ८०,०४२ कामगार आहेत. प्रपत्र पाठविणाऱ्या ३८४ चालू कारखान्यांमध्ये ५५,८४७ कामगारांपैकी ४,००२ स्त्रिया आहेत.

II) रोजगार व स्वयंरोजगार

जिल्ह्यातील रोजगार मार्गदर्शन केंद्रानुसार माहे मार्च, २०२५ अखेर १,६१,२४० उमेदवार पटावर होते. संदर्भ वर्षात २३७ अनुसूचित जाती/ अनुसूचित जमातीच्या प्रवर्गातील उमेदवारांना तर इतर ११,४३८ उमेदवारांना अशा एकूण ११,६७५ उमेदवारांना नोकरी मिळालेली आहे. जिल्ह्यामध्ये शासकीय कर्मचाऱ्यांची १ जुलै २०२४ अखेर एकूण मंजूर पदे ८७,८२३ असून त्यापैकी ६१,५२३ पदे भरलेली आहेत व त्यात १७,४७८ स्त्रिया आहेत.

III) कामगार

सन २०२४-२५ मध्ये मुंबई शहर जिल्हयात एकूण १,०९,२२८ दुकाने, १,४६,४२९ व्यापारी संस्था, ७,५३६ हॉटेल व उपहारगृहे कार्यरत असून त्यातील कामगार संख्या १८,०२,०९४ आहे.

IV) सहकार

सन २०२३-२४ मध्ये जिल्हयात एक कृषि पतसंस्था असून त्यात जिल्हा मध्यवर्ती बँकेचा समावेश आहे व बिगर-कृषि पतसंस्थांची संख्या ८४३ आहे. बिगर-कृषि पतसंस्थांमध्ये २३,९०,५१३ इतके सभासद असून त्यांचे भागभांडवल ₹ १,२१,८९,५०२ हजार, राखीव व इतर निधी ₹ २,३३,८९,८५१ हजार, खेळते भांडवल ₹ १०,८०,६२,६२५ हजार व ठेवी ₹ २,०७,७८,००९ हजार इतके आहे.

सन २०२४-२५ मध्ये जिल्हयात एक मध्यवर्ती सहकारी बँक कार्यरत असून सदर बँकेच्या ५१ शाखा शहरात कार्यरत आहेत. या शाखांशी एकूण २०,४८४ सभासद जोडलेले असून त्यातील खेळते भांडवल ₹ १०,२८,२०७ लाख इतके आहे.

V) पणन

जिल्हयात ३१ मार्च २०२४ अखेर पणन संस्था कार्यरत नाही.

VI) वस्त्रोद्योग

जिल्हयामध्ये सहकारी सुत गिरण्यांची संख्या निरंक असून सहकारी हातमाग व यंत्रमाग संस्थांची संख्या निरंक आहे.

पायाभूत सुविधा

I) उर्जा

सन २०२४-२५ पर्यंत जिल्हयात एकूण १०.७७ लाख कनेक्शन दिली गेली आहेत. तसेच विजेचा वापर ५३,५०,८६९.२६ हजार किलो वॅट तास झाला आहे.

II) प्रादेशिक परिवहन व महाराष्ट्र राज्य मार्ग परिवहन व दळणवळण

जिल्ह्यामध्ये माहे मार्च २०२५ अखेर नोंदविलेली एकूण वाहने १४,५५,१८१ इतकी आहे. यात प्रवासी वाहनांची एकूण संख्या १४,०५,९५९ असून त्यात प्रामुख्याने ४,४५,५६१ मोटारी आणि स्टेशन वॅगन्स, ७२,७२७ टॅक्सी व ८,६३,७९८ दुचाकी वाहनांचा समावेश आहे. तसेच जिल्हयातील एकूण माल वाहतूक वाहनांची संख्या ४९,२२२ इतकी आहे.

महाराष्ट्र राज्य मार्ग परिवहन महामंडळाला सन २०२४-२५ या वर्षी जिल्ह्यात ५९ मार्गांवर ₹ ११७२४.९० लाख इतके उत्पन्न मिळाले. दर दिवशी दर प्रवाश्यामागे मिळालेले सरासरी उत्पन्न ₹ २४७.१० इतके असून गत वर्षाच्या तुलनेत त्यामध्ये -१.२९ ने घट आहे.

III) सार्वजनिक बांधकाम

दि. ३१ मार्च २०२५ अखेर जिल्ह्यातील महानगरपालिका हद्दीतील रस्त्यांची लांबी ५५६.६९ कि.मी. आहे. या सर्व रस्त्यांची देखभाल बृहन्मुंबई महानगरपालिके मार्फत केली जाते.

IV) पाणी पुरवठा व स्वच्छता

जिल्हयात बृहन्मुंबई महानगरपालिके मार्फत पुरेसे पाणी उपलब्ध करणे, स्वच्छता व आरोग्य विषयक कामे योग्य पध्दतीने हाताळली जातात.

सामाजिक क्षेत्रे व सामूहिक सेवा

I) शिक्षण

जनगणना २०११ च्या आकडेवारीनुसार जिल्ह्याची साक्षरतेची टक्केवारी ८९.२१ टक्के असून एकूण पुरुषांपैकी ९१.४८ टक्के पुरुष तर एकूण स्त्रीयांपैकी ८६.४५ टक्के स्त्रिया साक्षर आहेत.

सन २०२४-२५ साली जिल्ह्यात एकूण १,०५६ शैक्षणिक संस्था शिक्षणाचे कार्य करीत होत्या. यामध्ये तांत्रिक व व्यवसाय शिक्षण देणा-या व सामान्य शिक्षणाची महाविद्यालये या संस्थांचा समावेश नाही. एकूण शैक्षणिक संस्थांपैकी ४६६ प्राथमिक शाळा, ४४९ माध्यमिक शाळा, ५० उच्च माध्यमिक शाळा होत्या व ९१ महाविद्यालये होती. या सर्व संस्थांमध्ये शिक्षकांची एकूण संख्या १५,५५० होती. जिल्ह्यातील प्राथमिक, माध्यमिक व उच्च माध्यमिक संस्थेत शिक्षण घेणा-या विद्यार्थ्यांची एकूण संख्या ३,८३,३८९ होती. त्यापैकी १,८५,०२२ मुली होत्या.

माहे मार्च, २०२५ अखेर जिल्ह्यात १ शारीरिक शिक्षणाचे महाविद्यालय, ११० क्रीडांगणे, १७० व्यायामशाळा, ३ खेळाची स्टेडीयम, ४ अधिकृत जलतरण तलाव होते. सन २०२४-२५ या वर्षात क्रीडा शिष्यवृत्ती धारकांची संख्या १७८ होती.

सन २०२४-२५ मध्ये जिल्ह्यात कार्यरत असलेल्या संस्थांतील (शासकीय व खाजगी) आय टी आय, तंत्रनिकेतन, एमसीव्हीसी क्षेत्रातील प्रवेश क्षमता अनुक्रमे २,९३८, २,७७० व २,१६० होती.

जिल्ह्यात सन २०२४-२५ करीता वैद्यकीय शिक्षणाची ३ महाविद्यालये कार्यरत असून त्यातील प्रवेश क्षमता ७५६ इतकी होती.

II) सार्वजनिक आरोग्य

सन २०२४-२५ मध्ये जिल्ह्यात सार्वजनिक व शासन सहाय्यीत संस्थांच्या नियंत्रणाखाली १४ रुग्णालये, १४६ दवाखाने, ५ प्रसूतिगृहे व ५४ प्राथमिक आरोग्य केंद्रे कार्यरत आहेत. या सर्व वैद्यकीय सुविधांमध्ये १,९६० डॉक्टर्स व वैद्य ६,३७५ परिचारिका कार्यरत असून ११,३३२ खाटांची सोय उपलब्ध आहे. सन २०२४-२५ मध्ये १,८८,४०० आंतररुग्ण व ४०,३१,४०० बाह्य रुग्णांवर उपचार करण्यात आले. सन २०२४-२५ मध्ये जिल्ह्यात कोवीड-१९ साठी १ राखीव रुग्णालय होते.

सन २०२४-२५ मध्ये जिल्ह्यात एकूण ३५,६८४ जन्मांची नोंद झाली असून ३८,४८४ मृत्यूंची नोंद झाली. माहे मार्च २०२५ अखेर जननक्षम जोडप्यांची संख्या ६,१०,५४२ इतकी असून लुप पध्दतीचा वापर करणाऱ्यांची संख्या ६,४६६ इतकी होती. सन २०२४-२५ मध्ये जिल्ह्यात खाजगी वैद्यकीय २११ रुग्णालये, १,०२६ दवाखाने व ८९ प्रसूतिगृहे आहेत.

III) महिला व बालविकास

जिल्ह्यात सन २०२४-२५ मध्ये ९२६ अंगणवाडया कार्यरत असून त्यामध्ये दाखल झालेल्या मुलांची संख्या ७०,९०२ आहे. जिल्ह्यातील ९२५ अंगणवाडया भाड्याच्या इमारतीमध्ये कार्यरत आहेत. सन २०२४-२५ मध्ये जिल्ह्यातील बालमृत्यू दर ०.५४ आहे.

IV) गृहनिर्माण

महाराष्ट्र गृहनिर्माण व क्षेत्र विकास महामंडळामार्फत सन २०२४-२५ मध्ये ३२६ सदनिकांची कामे पूर्ण करण्यात आली. त्यावरील एकूण अंदाजित खर्च ₹ १,४५७.९६ लाख इतका झाला.

V) सामाजिक न्याय

सन २०२४-२५ मधील जिल्ह्यातील मागासवर्गीय वसतीगृहांची संख्या ३ असून प्रवेश क्षमता ३२० आहे.

VI) अल्पसंख्यांक विकास

अल्पसंख्यांक विकास विभागाकडून राबविण्यात येत असलेल्या विविध योजने अंतर्गत सन २०२४-२५ मध्ये ₹ ८०८.३१ लाख इतका निधी खर्च करण्यात आला.

VII) विशेष सहाय्य

सन २०२४-२५ मध्ये जिल्ह्यात महसूल विभागाकडील सामाजिक सुरक्षा योजनेअंतर्गत संजय गांधी निराधार योजना, श्रावणबाळ सेवा योजना इत्यादी योजनांमार्फत ३,९३५ लाभार्थ्यांना ₹ ४४७.८४ लाख अनुदान देण्यात आले.

योजनाविषयक आकडेवारी

जिल्हा वार्षिक योजनेअंतर्गत (सर्वसाधारण योजना, अनुसूचित जाती उपयोजना, आदिवासी उपयोजना व आदिवासी उपयोजना क्षेत्राबाहेरील योजना) सन २०२४-२५ या वर्षात झालेला एकूण खर्च ₹ ५०,९०३.८६ लाख इतका आहे.

संकीर्ण

I) न्याय व प्रशासन

सन २०२४-२५ मध्ये जिल्ह्यात ९४ पोलिस ठाणे, ३३५ पोलीस चौकी आहेत. त्यातील एकूण पोलीस अधिकारी व कर्मचा-यांची संख्या १९,९४३ आहे. सन २०२४-२५ या वर्षात जिल्ह्यात नोंदविण्यात आलेल्या दिवाणी व फौजदारी न्यायालयीन एकूण ४२,७२६ मुळ प्रकरणांपैकी ६,५८१ नियमित व २९,९३० संकीर्ण तसेच १,१७० अपिलातील नियमित प्रकरणे आहेत.

II) माहिती व जनसंपर्क

दि. ३१ मार्च २०२५ अखेर जिल्ह्यात ८९ दैनिके, ७९ साप्ताहिके, २० पाक्षिक, ४० मासिक, १८ त्रैमासिक, ०९ वार्षिक नियतकालिके छापून प्रकाशित करण्यात आली.

III) निवडणुकीबाबत

जिल्ह्यात लोकसभा निवडणूकीत मुंबई दक्षिण मध्य लोकसभा मतदार संघ व मुंबई दक्षिण लोकसभा मतदार संघ असे दोन मतदार संघ आहेत. सन २०२४ मध्ये झालेल्या लोकसभा निवडणूकीत मुंबई दक्षिण मध्य लोकसभा मतदार संघ व मुंबई दक्षिण लोकसभा मतदार संघांमध्ये अनुक्रमे १४,७४,६६० व १५,३६,४४३ मतदार मतदानासाठी पात्र होते. या पात्र मतदारांपैकी दोन्ही मतदारसंघात मिळून ५२.०६% मतदारांनी आपला मत देण्याचा हक्क बजावला. विधानसभा निवडणूकीचे क्षेत्र १० मतदारसंघात विभागले असून सन २०२४ मध्ये झालेल्या निवडणूकांमध्ये २५,४३,८४२ पात्र मतदारांपैकी ५२.९७% मतदारांनी आपले मत मतपेटीत टाकले होते.

IV) वित्त

मुंबई शहर व मुंबई उपनगर असे दोन्ही जिल्हे मिळून जिल्ह्यात एकच कोषागार कार्यरत आहे. सन २०२४-२५ मध्ये सदर कोषागारात सादर झालेल्या देयकांची संख्या २,१४,९३६ असून खर्ची पडलेली एकूण रक्कम ₹ २,००,७४,३४७.१६ लाख आहे.

V) पर्यटन

मुंबई शहर हे ऐतिहासिक, सांस्कृतिक व व्यावसायिक पातळीवर अतिशय समृद्ध शहर आहे. मुंबई शहर हे विविध रंगांनी, ढंगांनी आणि संस्कृतीने सजलेले आहे. संपूर्ण जगाला मुंबई चे विशेष आकर्षण व कुतूहल आहे. देश- विदेशातील हजारो लोक कामानिमित्त व पर्यटनाच्या निमित्ताने मुंबई शहरला भेटी देतात.

गेट वे ऑफ इंडियासह विविध हेरिटेज वास्तू , टेक्सटाईल मिल म्युझियम, मणिभवन, बाणगंगा, माहिम किल्ला, महालक्ष्मी मंदिर, मरीन ड्राईव, वरळी, संजय गांधी उद्यान, गिरगाव चौपाटी, कमला नेहरु उद्यान, फिरोजशाहा मेहता उद्यान, तारापोलवाल मत्स्यालय, छत्रपती शिवाजी महाराज वस्तू संग्रहालय, कबूतरखाना, म्हातारपाखाडी (माझगाव), भाऊचा धक्का, वीर जिजामाता उद्यान, मिर्झा गालिब भिक्तीशिल्प, हाजी अली दर्गा, वीर बाजीप्रभू उद्यान अशी अनेक मुंबई चे वैभव असणारी पर्यटन ठिकाणे आहेत.

दृष्टिक्षेपात जिल्हा

जिल्हा सामाजिक व आर्थिक समालोचन - २०२५

दृष्टीक्षेपात जिल्हा

अ.क्र.	बाब	परिमाण	जिल्हा	महाराष्ट्र
(१)	(२)	(३)	(४)	(५)
एक	प्राकृतिक रचना			
१	भौगोलिक स्थान			
	१.१ उत्तर अक्षांश	अंश	१८-९६	१६.४-२२.१
	१.२ पूर्व रेखांश	अंश	७२-८२	७२.६-८०.९
	१.३ क्षेत्रफळ	हजार चौ. कि. मी	०.१५७	३०८
२	प्रशासकीय रचना		२०११	२०११
	२.१ तालुके	संख्या	०	३५५ \$
	२.२ शहरे (गणना शहरांसह)	संख्या	१	५३४
	२.३ वस्ती असलेली गावे	संख्या	०	४०,९५९
	२.४ वस्ती नसलेली गावे	संख्या	०	२,७०६
\$ मुंबई शहर व मुंबई उपनगर जिल्हयांमधील ३ तालुके वगळून				
दोन	स्थानिक स्वराज्य संस्था		२०२४-२५	२०२४-२५ *
१	महानगरपालिका	संख्या	१	२९
२	नगरपरिषदा	संख्या	०	२४७
३	नगरपंचायत	संख्या	०	१४७
४	कटकमंडळे	संख्या	०	७
५	पंचायत समित्या	संख्या	०	३५१
६	ग्रामपंचायती	संख्या	०	२७,७८२
* राज्य निवडणुक आयोग यांच्या अहवालानुसार				
तीन	लोकसंख्या (जनगणना २०११)		२०११	२०११
१	ग्रामीण	हजार	०	६१,५५६
२	नागरी	हजार	३०८५	५०,८१८
३	एकूण	हजार	३०८५	१,१२,३७४
४	पुरुष	हजार	१६८५	५८,२४३
५	स्त्रिया	हजार	१४०१	५४,१३१
६	स्त्री- पुरुष प्रमाण (स्त्रिया प्रति हजार पुरुष)	संख्या	८३२	९२९
७	अनुसूचित जातींची लोकसंख्या	हजार	२२०	१३,२७६
	७.१ एकूण लोकसंख्येशी प्रमाण	टक्के	७.१३	११.८
८	अनुसूचित जमातींची लोकसंख्या	हजार	२५	१०,५१०
	८.१ एकूण लोकसंख्येशी प्रमाण	टक्के	०.८१	९.४
९	लोकसंख्येची घनता (प्रति चौ.कि.मी.)	संख्या	१९६५२	३६५
१०	साक्षरतेचे प्रमाण			
	१०.१ ग्रामीण	टक्के	०	७७.०१
	१०.२ नागरी	टक्के	८९.२१	८८.६९
	१०.३ एकूण	टक्के	८९.२१	८२.३४
	१०.४ पुरुष	टक्के	९१.४८	८८.३८
	१०.५ स्त्रिया	टक्के	८६.४५	७५.८७
	१०.६ साक्षरतेमध्ये महाराष्ट्राचा देशात क्रमांक	क्रम संख्या	-	बारा
११	दारिद्र्य रेषेखालील ग्रामीण कुटुंबे	लाख	ला.ना.	४५.१९
चार	जिल्हा उत्पन्न अंदाज			
१	चालू किंमतीनुसार		२०२३-२४ ⁺	२०२३-२४ ⁺
	१.१ एकूण उत्पन्न (स्थूल)	₹ कोटी	८०१३२२	४०५५८४७
	१.२ दरडोई उत्पन्न (स्थूल)	₹	५२९४८२	३१९४७४
	१.३ एकूण उत्पन्न (निव्वळ)	₹ कोटी	६८९७६२	३५३७९६८
	१.४ दरडोई उत्पन्न (निव्वळ)	₹	४५५७६७	२७८६८१

अ.क्र. (१)	बाब (२)	परिमाण (३)	जिल्हा (४)	महाराष्ट्र (५)
२	स्थिर (२०११-१२) किंमतीनुसार		२०२३-२४ ⁺	२०२३-२४ ⁺
	२.१ एकूण उत्पन्न (स्थूल)	₹ कोटी	४८४५२१	२४३५२५९
	२.२ दरडोई उत्पन्न (स्थूल)	₹	३२०१५२	१९१८२२
	२.३ एकूण उत्पन्न (निव्वळ)	₹ कोटी	४१३८७४	२१०७५९७
	२.४ दरडोई उत्पन्न (निव्वळ)	₹	२७३४७२	१६६०१३
+ पहिले सुधारित अंदाज				
पाच वित्तीय समावेश				
१	प्रधानमंत्री जनधन योजना		२०२४-२५	२०२४-२५
	१.१ उघडण्यात आलेली एकूण खाती	संख्या	६१६६१६	३६३९२४२४
	१.२ देण्यात आलेली एकूण रूपे कार्ड	संख्या	५१५९१०	२५६१५४४१
	१.३ किमान शिल्कीची मर्यादा नसलेली खाती	संख्या	७७९२१	२८६७३४८
	१.४ एकूण ठेवी	₹ लाख	३४८२९	१८०१०५३
२	प्रधानमंत्री मुद्रा योजना		२०२४-२५	२०२४-२५
२.१	शिशु			
	१. मंजूर कर्ज	₹ कोटी	६३	८८८०.५२
	२. वितरीत कर्ज	₹ कोटी	६२	८८५७.५६
	३. लाभार्थी	संख्या	२१७६९	२४६०२०८
२.२	किशोर			
	१. मंजूर कर्ज	₹ कोटी	६६३	२२०२७.२८
	२. वितरीत कर्ज	₹ कोटी	६५५	२१७६२.८५
	३. लाभार्थी	संख्या	३४१००	१७८०७६६
२.३	तरुण			
	१. मंजूर कर्ज	₹ कोटी	२५१४ [^]	२०४०४.१
	२. वितरीत कर्ज	₹ कोटी	२४४० [^]	२०१४१.६१
	३. लाभार्थी	संख्या	२२१८६ [^]	२२१८१७
२.४	एकूण			
	१. मंजूर कर्ज	₹ कोटी	३२४०	५१३११.९
	२. वितरीत कर्ज	₹ कोटी	३१५७	५०७६२.०२
	३. लाभार्थी	संख्या	७८०५५	४४६२७९१
[^] तरुण व तरुण प्लस यांची एकत्रित माहिती				
सहा कृषि			२०२४-२५	२०२४-२५
१	भौगोलिक क्षेत्र	हजार हेक्टर	ला.ना.	३०७५८.२
२	वनक्षेत्र	हजार हेक्टर	ला.ना.	५१६२.९
३	वनक्षेत्राचे भौगोलिक क्षेत्राशी प्रमाण	टक्के	ला.ना.	१६.७८
४	शेतीला उपलब्ध नसलेली जमीन			२०२३-२४
	४.१ बिगर- शेती वापराखालील जमीन	हजार हेक्टर	ला.ना.	१७७२
	४.२ पडीत आणि लागवाडीलायक नसलेली जमीन	हजार हेक्टर	ला.ना.	१९८४.९
	४.३ एकूण	हजार हेक्टर	ला.ना.	३७५६.९
५	पडीत जमिनीव्यतिरिक्त लागवड न केलेली इतर जमीन		null	२०२३-२४
	५.१ कायमची कुरणे व चराडु कुरणे	हजार हेक्टर	ला.ना.	१४४९.२
	५.२ झाडे-झुडपांखालील	हजार हेक्टर	ला.ना.	२७६.१
	५.३ लागवडीलायक परंतु पडीत	हजार हेक्टर	ला.ना.	१०११.२
६	पडीत जमीन			२०२३-२४
	६.१ चालू पड	हजार हेक्टर	ला.ना.	१५२९.६
	६.२ इतर पड	हजार हेक्टर	ला.ना.	१२१७.५
७	पिकांखालील क्षेत्र			२०२३-२४
	७.१ निव्वळ पेरणी क्षेत्र	हजार हेक्टर	ला.ना.	१६३५४.३
	७.२ दुसोटा/तिसोटा क्षेत्र	हजार हेक्टर	ला.ना.	८३१३.१
	७.३ एकूण पिकांखालील क्षेत्र	हजार हेक्टर	ला.ना.	२४६६७.३

अ.क्र.	बाब	परिमाण	जिल्हा	महाराष्ट्र
(१)	(२)	(३)	(४)	(५)
८	ओलिताखालील क्षेत्र / सिंचनाखालील क्षेत्र			
	८.१ निव्वळ ओलित क्षेत्र	हजार हेक्टर	ला.ना.	उ.ना
	८.२ एकूण ओलित क्षेत्र	हजार हेक्टर	ला.ना.	उ.ना
९	महत्वाच्या पिकांखालील क्षेत्र		२०२४-२५	२०२४-२५*
	९.१ तृणधान्ये	हजार हेक्टर	ला.ना.	६९५३.०८७
	९.२ कडधान्ये	हजार हेक्टर	ला.ना.	४९७९.०९
	९.३ तेलबिया	हजार हेक्टर	ला.ना.	३११.९७
	९.४ ऊस(तोडणीक्षेत्र)	हजार हेक्टर	ला.ना.	११६७.०४३
	९.५ कापूस (रुई)	हजार हेक्टर	ला.ना.	३९६३.०४२
			२०२४-२५	२०२४-२५
१०	पर्जन्य (सरासरी)	मि.मी.	२६४१	१०७५.३
११	वहितीचे क्षेत्र			२०१५-१६
	११.१ क्षेत्र २ हेक्टरपेक्षा कमी	हजार हेक्टर	ला.ना.	९,२२०
	११.२ क्षेत्र २ ते १० हेक्टर	हजार हेक्टर	ला.ना.	१०,१२५
	११.३ क्षेत्र १० हेक्टरपेक्षा जास्त	हजार हेक्टर	ला.ना.	१,१६२
* तृतीय पुर्वानुमानानुसार				
सात	अंशतः व पूर्णतःसिंचन क्षमता निर्माण झालेले पाटबंधारे प्रकल्प व त्यांखालील क्षेत्र			२०२२-२३
१	मोठे पाटबंधारे प्रकल्प (मध्यम पाटबंधारे प्रकल्पांसह)	संख्या	०	८६
	१.१ लाभक्षेत्र (निर्मित सिंचन क्षमता) (मध्यम पाटबंधारे प्रकल्पांसह)	हजार हेक्टर	०	३,१९४
२	मध्यम पाटबंधारे प्रकल्प	संख्या	०	२९८
	२.१ लाभक्षेत्र (निर्मित सिंचन क्षमता)	हजार हेक्टर	०	१,०००
३	लघु पाटबंधारे प्रकल्प (राज्यक्षेत्र)	संख्या	०	३,३१३
	३.१ लाभक्षेत्र (निर्मित सिंचन क्षमता)	हजार हेक्टर	०	१,३६७
४	लाभ क्षेत्रातील विहिरीद्वारे सन २०१९-२० मधील सिंचन क्षेत्र	हजार हेक्टर	०	१,३८६
आठ	पशुसंवर्धन		२०१९	२०१९
१	एकूण पशुधन	हजार	३५.०२	३३,०८०
२	गो जातीय	हजार	३.२३	१३,९९३
३	महिषवर्गीय	हजार	२४.३९	५,६०४
४	मेंढ्या व शेळ्या	हजार	६.८५	१३,२८५
५	कुक्कुटादी पक्षी	हजार	२०.०६	७४,२९८
			२०२४-२५	२०२४-२५
६	एकूण दुग्ध उत्पादन	हजार लिटर	०	१५,०४२
नऊ	सहकार क्षेत्र		२०२३-२४	२०२३-२४
१	सहकारी संस्था	संख्या	६५४२	२२२,१५४
२	प्राथमिक कृषि सहकारी पतसंस्था	संख्या	०	२०,९६२
	२.१ सभासद संख्या	हजार	०	६०,०००
	२.२ दिलेली कर्जे	₹ लाख	०	१,८६०,७९०
	२.३ येणे कर्जे	₹ लाख	०	२,१५७,४३०
३	सहकारी दुग्धसंस्था (संदर्भ वर्ष, ३१ मार्च अखेर)	संख्या	०	१३,६३५
दहा	वीज		२०२४-२५	मार्च २०२४
१	विद्युतीकरण झालेली गावे	संख्या	ला.ना.	४१,९२३
२	वीज पुरवठा केलेले कृषी पंप संघ	हजार	ला.ना.	४,८६९
३	विजेचा वापर		२०२४-२५	२०२४-२५
	३.१ घरगुती	दशलक्ष कि.वॅ.तास	२४२१	३७,२११
	३.२ वाणिज्यिक	दशलक्ष कि.वॅ.तास	२३७०	१६,३०२
	३.३ औद्योगिक	दशलक्ष कि.वॅ.तास	४०५	६५,४५९
	३.४ कृषि	दशलक्ष कि.वॅ.तास	०	३८,४२८
	३.५ इतर (रेल्वे,सार्व.पाणी पुरवठा, सार्व. दिवाबत्ती व संकीर्ण)	दशलक्ष कि.वॅ.तास	१५४	८,८२५
	३.६ एकूण	दशलक्ष कि.वॅ.तास	५३५०	१६६,२२५ \$

अ.क्र. (१)	बाब (२)	परिमाण (३)	जिल्हा (४)	महाराष्ट्र (५)
\$ कोकण रेल्वेच्या लांबीसह				
अकरा	परिवहन व दळणवळण		२०२४-२५	मार्च २०२४ अखेर
१	रेल्वे मार्गाची एकूण लांबी	कि.मी.	४४	६,३११
२	रस्त्यांनी जोडलेली गावे		३१ मार्च २०२१ अखेर	
	२.१ बारमाही	संख्या	ला.ना.	४०,१२२
	२.२ हंगामी	संख्या	ला.ना.	३७४
३	रस्त्यांची लांबी (पृष्ठांकित)		२०२४-२५	२०२४-२५
	३.१ राष्ट्रीय महामार्ग	कि.मी.	०	१८,३६६
	३.२ राज्य महामार्ग (प्रमुख राज्य महामार्गासह)	कि.मी.	०	३३,६१४
	३.३ प्रमुख जिल्हामार्ग	कि.मी.	५५६.६९	७४,१७८
	३.४ इतर जिल्हामार्ग	कि.मी.	०	४३,२२९
	३.५ ग्रामीण रस्ते	कि.मी.	०	१५९,१३९
	३.६ एकूण	कि.मी.	५५६.६९	३२८,५२६
बारा	नोंदणीकृत कारखाने व रोजगार		२०२४-२५	२०२४-२५
१	नोंदणीकृत कारखाने	संख्या	८६०	३९,५४१
२	नोंदणीकृत चालू कारखाने	संख्या	८३२	३८,२५०
	२.१ त्यांतील कामगार	संख्या	५५८४७	३,४७४,२६०
			२०२४-२५	३१ मार्च २०२४
३	नोंदणीकृत सहकारी साखर कारखाने	संख्या	०	१७२
	३.१ साखरेचे उत्पादन	लाख मे. टन	०	११०.१८
			३१ मार्च २०२४	
४	सहकारी सूत गिरण्या	संख्या	०	२१२
तेरा	शासकीय कर्मचाऱ्यांचा सर्वकष माहितीकोष (०१ जुलै, २०२४ रोजी भरलेली पदे)			
१	शासकीय	हजार	६१*	७२४*
* ०१ जुलै, २०२४ रोजीची अस्थायी आकडेवारी				
चौदा	शिक्षण क्षेत्र			
१	प्राथमिक शिक्षण (१ ते ८ वी)		२०२४-२५	२०२४-२५
	१.१ एकूण शाळा	संख्या	४६६	१०४,४९९
	१.२ विद्यार्थी	हजार	११९.१	१४,५०१
	१.३ शिक्षक	हजार	३.३७९	४९१
	१.४ विद्यार्थी-शिक्षक प्रमाण	संख्या	३५.२५	३०
२	माध्यमिक व उच्च माध्यमिक शिक्षण (९ ते १२)			
	२.१ एकूण शाळा	संख्या	४९९	२८,९८६
	२.२ विद्यार्थी	हजार	२६४.२८९	६,३६२
	२.३ शिक्षक	हजार	९.१९३	२४६
	२.४ विद्यार्थी-शिक्षक प्रमाण	संख्या	२८.७५	२६
३	उच्च शिक्षण		२०२४-२५	२०२४-२५
	३.१ संस्था	संख्या	९१	४,२८८
	३.२ एकूण विद्यार्थी	हजार	११६	१,०४०
४	तांत्रिक व व्यवसाय शिक्षण		२०२४-२५	२०२४-२५
	४.१ व्यवसाय पदवी शिक्षण संस्था	संख्या	७	१००७
	४.१ प्रवेश क्षमता	संख्या	२७२९	२१०,२६६
	४.२ व्यवसाय पदविका शिक्षण संस्था	संख्या	९	१०८२
	४.२ प्रवेश क्षमता	संख्या	२७७०	१५४९८७
	४.३ शासकीय औद्योगिक प्रशिक्षण संस्था	संख्या	६	४१९
	४.३ प्रवेश क्षमता	संख्या	२५८८	९३,५३६
	४.४ अशासकीय औद्योगिक प्रशिक्षण संस्था (विना अनुदानित)	संख्या	४	५८८
	४.४ प्रवेश क्षमता	संख्या	३५०	५९,५२४

अ.क्र. (१)	बाब (२)	परिमाण (३)	जिल्हा (४)	महाराष्ट्र (५)
पंधरा	सार्वजनिक आरोग्य		२०२४-२५	डिसेंबर २०२४
१	रुग्णालये	संख्या	१४	५१७
२	दवाखाने	संख्या	१४६	८५१
३	प्राथमिक आरोग्य केंद्रे	संख्या	५४	१,९३६
४	प्राथमिक आरोग्य उपकेंद्रे	संख्या	०	१०,७६५
५	प्राथमिक आरोग्य पथके	संख्या	०	१२१
सोळा	आदिवासी कल्याणकारी योजना		२०२४-२५	२०२४-२५
१	आदिवासी आश्रमशाळा (शासकीय व अनुदानित)	संख्या	०	१,०५१
	त्यांतील विद्यार्थी	संख्या	०	४५६,४४७
सतरा	मागासवर्गीयांसाठी कल्याणकारी योजना		२०२४-२५	२०२४-२५
१	मागासवर्गीयांसाठी वसतिगृहे (शासकीय व अनुदानित)	संख्या	३	२,८२९
	त्यांतील विद्यार्थी	संख्या	३०४	१४२,१२५
अठरा	सार्वजनिक वितरण व्यवस्था		२०२४-२५	जून २०२४ अखेर
१	रास्त भावाची दुकाने	संख्या	२६०५	५१,६७३
२	पुरविलेला एकूण साठा		२०२४-२५	ऑक्टोबर २०२४
	२.१ गहू	लाख टन	१.६७	१३८०२
	२.२ तांदूळ	लाख टन	२.४७	२४४०२
			२०२४-२५	ऑक्टोबर २०२४
३	शासकीय गोदामे	संख्या	०	१,१८६
	साठवण क्षमता	हजार टन	०	८३४,७६०

जिल्हा योजनेचा आढावा

जिल्हा वार्षिक योजना सन २०२२-२३ ते सन २०२४-२५

सन २०२२-२३ आणि सन २०२३-२४ साठी जिल्हा नियोजन समितीने मान्यता दिलेल्या प्रारूप आराखड्यानुसार जिल्ह्यासाठी जिल्हा वार्षिक योजनेअंतर्गत प्राप्त तरतूद, झालेला खर्च व सन २०२४-२५ मध्ये जिल्हा वार्षिक योजनेअंतर्गत उपलब्ध तरतूद याचा तपशील खालील प्रमाणे –

अ.क्र.	योजना	२०२२-२३	
		मंजूर तरतूद रक्कम (₹ लाख)	मार्च अखेर झालेला खर्च (₹ लाख)
(१)	(२)	(३)	(४)
१.	जिल्हा वार्षिक योजना (सर्वसाधारण)	३१५००.००	३१४९९.७७
२.	अनुसूचित जाती उपयोजना	१९२८.००	१९२३.८९
३.	आदिवासी उपयोजना व क्षेत्राबाहेरील आदिवासी साठी तरतूद	१५.००	४.२३
एकूण		३३४४३.००	३३४२७.८९

अ.क्र.	योजना	२०२३-२४	
		मंजूर तरतूद रक्कम (₹ लाख)	मार्च अखेर झालेला खर्च (₹ लाख)
(१)	(२)	(३)	(४)
१.	जिल्हा वार्षिक योजना (सर्वसाधारण)	३६५००.००	३६५००.००
२.	अनुसूचित जाती उपयोजना	२०००.००	२०००.००
३.	आदिवासी उपयोजना व क्षेत्राबाहेरील आदिवासी साठी तरतूद	१३.५०	०.३१
एकूण		३८५१३.५०	३८५००.३१

अ.क्र.	योजना	२०२४-२५			२०२५-२६
		मंजूर तरतूद रक्कम (₹ लाख)	मार्च अखेर झालेला खर्च (₹ लाख)	तरतूदीशी खर्चाची टक्केवारी	मंजूर नियतव्यय (₹ लाख)
(१)	(२)	(३)	(४)	(५)	(६)
१.	जिल्हा वार्षिक योजना (सर्वसाधारण)	४९०००.००	४८७०३.५९	९९.४०	५२८००.००
२.	अनुसूचित जाती उपयोजना	२२००.००	२२००.००	१००.००	२२००.००
३.	आदिवासी उपयोजना व क्षेत्राबाहेरील आदिवासी साठी तरतूद	७.०२	०.२७	३.८५	७.०२
एकूण		५१२०७.०२	५०९०३.८६	२०३.२४	५५००७.०२

आधार – जिल्हा नियोजन अधिकारी, जिल्हा नियोजन समिती, मुंबई शहर.

जिल्हा - मुंबई शहर



©RB-DESKKART www.welt-atlas.de

भाग — २

सांख्यिकीय तक्ते

निवडक निर्देशक

तक्ता क्र १.१ अ
जिल्ह्यातील विविध आर्थिक व सामाजिक बाबींचे निवडक निर्देशक

जिल्हा : मुंबई शहर

प्रकाशनाचे वर्ष : २०२५
संदर्भ वर्ष : २०२४-२५

अ.क्र.	बाब	परिमाण	संदर्भ वर्ष			
			१९६०-६१	१९७०-७१	१९८०-८१	१९९०-९१
(१)	(२)	(३)	(४)	(५)	(६)	(७)
एक	क्षेत्रफळ व लोकसंख्या					
१	क्षेत्रफळ	क्षेत्र चौ.कि.मी.	१५७	१५७	१५७	१५७
२	तालुके	संख्या	०	०	०	०
३	गावे : वस्ती असलेली गावे	संख्या	०	०	०	०
४	गावे : वस्ती नसलेली गावे	संख्या	०	०	०	०
५	शहरे	संख्या	१	१	१	१
६	एकूण लोकसंख्या	हजार	२७७१.९३	३०७०.३८	३२८५.०४	३१७४.८९
७	लोकसंख्येचे प्रमाण : शहरी	टक्के	१००	१००	१००	१००
८	लोकसंख्येचे प्रमाण : ग्रामीण	टक्के	०	०	०	०
९	लोकसंख्येची घनता (प्रति चौ. कि.मी.) : शहरी	संख्या	१७६५५.६२	१९५५६.५५	२०९२३.८२	२०२२२.२२
१०	लोकसंख्येची घनता (प्रति चौ. कि.मी.) : ग्रामीण	संख्या	०	०	०	०
११	स्त्री- पुरुष प्रमाण (स्त्रिया प्रती हजार पुरुष)	संख्या	६२६	६७०	७२९	७९१
दोन	साक्षरतेचे प्रमाण					
१	पुरुष	टक्के	उ.ना.	उ.ना.	उ.ना.	उ.ना.
२	स्त्रिया	टक्के	उ.ना.	उ.ना.	उ.ना.	उ.ना.
३	एकूण	टक्के	उ.ना.	उ.ना.	उ.ना.	उ.ना.
४	ग्रामीण	टक्के	उ.ना.	उ.ना.	उ.ना.	उ.ना.
५	नागरी	टक्के	उ.ना.	उ.ना.	उ.ना.	उ.ना.
६	अनुसूचित जाती	टक्के	उ.ना.	उ.ना.	उ.ना.	उ.ना.
७	अनुसूचित जमाती	टक्के	उ.ना.	उ.ना.	उ.ना.	उ.ना.
तीन	स्थानिक स्वराज्य संस्था					
१	महानगरपालिका	संख्या	उ.ना.	उ.ना.	उ.ना.	उ.ना.
२	नगरपरिषदा	संख्या	उ.ना.	उ.ना.	उ.ना.	उ.ना.
३	नगरपंचायती	संख्या	उ.ना.	उ.ना.	उ.ना.	उ.ना.
४	कटक मंडळे	संख्या	उ.ना.	उ.ना.	उ.ना.	उ.ना.
५	पंचायत समित्या	संख्या	उ.ना.	उ.ना.	उ.ना.	उ.ना.
६	ग्राम पंचायती	संख्या	उ.ना.	उ.ना.	उ.ना.	उ.ना.
चार	क्षेत्रवार जिल्हा व दरडोई उत्पन्न (चालू किमतीनुसार)					
१	निव्वळ जिल्हा उत्पन्न	₹ कोटी	उ.ना.	उ.ना.	उ.ना.	उ.ना.
२	निव्वळ दरडोई उत्पन्न	रूपये	उ.ना.	उ.ना.	उ.ना.	उ.ना.
३	राज्याच्या उत्पन्नात जिल्हाचा हिस्सा	टक्के	उ.ना.	उ.ना.	उ.ना.	उ.ना.

तक्ता क्र १.१ अ
जिल्हातील विविध आर्थिक व सामाजिक बाबींचे निवडक निर्देशक

जिल्हा : मुंबई शहर

प्रकाशनाचे वर्ष : २०२५

संदर्भ वर्ष : २०२४-२५

अ.क्र.	बाब	परिमाण	संदर्भ वर्ष				
			२०००-०१	२०१०-११	२०२०-२१	२०२३-२४	२०२४-२५
(१)	(२)	(३)	(८)	(९)	(१०)	(११)	(१२)
एक	क्षेत्रफळ व लोकसंख्या						
१	क्षेत्रफळ	क्षेत्र चौ.कि.मी.	१५७	१५७	१५७	१५७	१५७
२	तालुके	संख्या	०	०	०	०	०
३	गावे : वस्ती असलेली गावे	संख्या	०	०	०	०	०
४	गावे : वस्ती नसलेली गावे	संख्या	०	०	०	०	०
५	शहरे	संख्या	१	१	१	१	१
६	एकूण लोकसंख्या	हजार	३३३८.०३	३०८५.४१	३०८५.४१	३०८५.४१	३०८५.४१
७	लोकसंख्येचे प्रमाण : शहरी	टक्के	१००	१००	१००	१००	१००
८	लोकसंख्येचे प्रमाण : ग्रामीण	टक्के	०	०	०	०	०
९	लोकसंख्येची घनता (प्रति चौ. कि.मी.) : शहरी	संख्या	२१२६१.३४	१९६५२.२९	१९६५२.२९	१९६५२.२९	१९६५२.२९
१०	लोकसंख्येची घनता (प्रति चौ. कि.मी.) : ग्रामीण	संख्या	०	०	०	०	०
११	स्त्री- पुरुष प्रमाण (स्त्रिया प्रती हजार पुरुष)	संख्या	७७७	८३२	८३२	८३२	८३२
दोन	साक्षरतेचे प्रमाण						
१	पुरुष	टक्के	९०.२०	९१.४८	९१.४८	९१.४८	९१.४८
२	स्त्रिया	टक्के	८१.४०	८६.४५	८६.४५	८६.४५	८६.४५
३	एकूण	टक्के	८६.४०	८९.२१	८९.२१	८९.२१	८९.२१
४	ग्रामीण	टक्के	०	०	०	०	०
५	नागरी	टक्के	८६.४०	८९.२१	८९.२१	८९.२१	८९.२१
६	अनुसूचित जाती	टक्के	उ.ना.	८७.४८	८७.४८	८७.४८	८७.४८
७	अनुसूचित जमाती	टक्के	उ.ना.	८३.४१	८३.४१	८३.४१	८३.४१
तीन	स्थानिक स्वराज्य संस्था						
१	महानगरपालिका	संख्या	१	१	१	१	१
२	नगरपरिषदा	संख्या	०	०	०	०	०
३	नगरपंचायती	संख्या	०	०	०	०	०
४	कटक मंडळे	संख्या	०	०	०	०	०
५	पंचायत समित्या	संख्या	०	०	०	०	०
६	ग्राम पंचायती	संख्या	०	०	०	०	०
चार	क्षेत्रवार जिल्हा व दरडोई उत्पन्न (चालू किंमतीनुसार)						
१	निव्वळ जिल्हा उत्पन्न	₹ कोटी	उ.ना.	२१२,३९५	४२९,०३५	६१६,९४८	६८९,७६२
२	निव्वळ दरडोई उत्पन्न	रूपये	उ.ना.	१४१,१३८	२९५,२८९	४१३,११५	४५५,७६७
३	राज्याच्या उत्पन्नात जिल्हाचा हिस्सा	टक्के	उ.ना.	२१.६२	१८.९७	१९.४१	१९.५

तक्ता क्र १.१ ब
जिल्ह्यातील विविध आर्थिक व सामाजिक बाबींचे निवडक निर्देशक

जिल्हा : मुंबई शहर

प्रकाशनाचे वर्ष : २०२५

संदर्भ वर्ष : २०२४-२५

अ.क्र.	बाब	परिमाण	संदर्भ वर्ष			
			१९६०-६१	१९७०-७१	१९८०-८१	१९९०-९१
(१)	(२)	(३)	(४)	(५)	(६)	(७)
पाच	कृषि व सिंचन					
१	ओलिताखालील क्षेत्र	शंभर हेक्टर	ला.ना.	ला.ना.	ला.ना.	ला.ना.
२	लागवडीलायक क्षेत्र	शंभर हेक्टर	ला.ना.	ला.ना.	ला.ना.	ला.ना.
३	ओलिताखालील क्षेत्राची एकूण क्षेत्रफळाशी टक्केवारी	टक्के	ला.ना.	ला.ना.	ला.ना.	ला.ना.
४	लागवडीलायक क्षेत्राची एकूण क्षेत्रफळाशी टक्केवारी	टक्के	ला.ना.	ला.ना.	ला.ना.	ला.ना.
५	ओलिताखालील क्षेत्राची एकूण लागवडीलायक क्षेत्रफळाशी टक्केवारी	टक्के	ला.ना.	ला.ना.	ला.ना.	ला.ना.
६	पिकांखालील एकूण क्षेत्र					
६.१	तृणधान्ये	शंभर हेक्टर	ला.ना.	ला.ना.	ला.ना.	ला.ना.
६.२	कडधान्ये	शंभर हेक्टर	ला.ना.	ला.ना.	ला.ना.	ला.ना.
६.३	तेलबिया	शंभर हेक्टर	ला.ना.	ला.ना.	ला.ना.	ला.ना.
६.४	ऊस	शंभर हेक्टर	ला.ना.	ला.ना.	ला.ना.	ला.ना.
६.५	कापूस	शंभर हेक्टर	ला.ना.	ला.ना.	ला.ना.	ला.ना.
७	पिकांखालील निव्वळ क्षेत्र	शंभर हेक्टर	ला.ना.	ला.ना.	ला.ना.	ला.ना.
८	दुसोटा क्षेत्राचे निव्वळ पेरलेल्या क्षेत्राशी प्रमाण	टक्के	ला.ना.	ला.ना.	ला.ना.	ला.ना.
९	सिंचनाखालील स्थूल क्षेत्र	शंभर हेक्टर	ला.ना.	ला.ना.	ला.ना.	ला.ना.
१०	सिंचनाखालील स्थूल क्षेत्राचे एकूण पिकांखालील स्थूल क्षेत्राशी प्रमाण	टक्के	ला.ना.	ला.ना.	ला.ना.	ला.ना.
११	निव्वळ सिंचन क्षेत्र	शंभर हेक्टर	ला.ना.	ला.ना.	ला.ना.	ला.ना.
१२	कालव्यांद्वारे सिंचित क्षेत्र	शंभर हेक्टर	ला.ना.	ला.ना.	ला.ना.	ला.ना.
१३	विहिरींद्वारे सिंचित क्षेत्र	शंभर हेक्टर	ला.ना.	ला.ना.	ला.ना.	ला.ना.
१४	इतर साधनांनी सिंचित क्षेत्र	शंभर हेक्टर	ला.ना.	ला.ना.	ला.ना.	ला.ना.
सहा	पशुधन (पशुगणना)					
१	एकूण पशुधन	हजार	उ.ना.	उ.ना.	उ.ना.	उ.ना.
२	दुभत्या गायी	हजार	उ.ना.	उ.ना.	उ.ना.	उ.ना.
३	दुभत्या म्हशी	हजार	उ.ना.	उ.ना.	उ.ना.	उ.ना.
४	शळ्या व मेंढया	हजार	उ.ना.	उ.ना.	उ.ना.	उ.ना.
५	कुक्कुटादी पक्षी	हजार	उ.ना.	उ.ना.	उ.ना.	उ.ना.
सात	मत्स्य व्यवसाय					
१	एकूण मत्स्य उत्पादन	मेट्रीक टन	उ.ना.	उ.ना.	उ.ना.	उ.ना.
२	मच्छीमार सहकारी संस्था	संख्या	उ.ना.	उ.ना.	उ.ना.	उ.ना.
३	संस्थातील सभासद	संख्या	उ.ना.	उ.ना.	उ.ना.	उ.ना.
आठ	सहकार क्षेत्र					
१	संस्था					
१.१	कृषि पतसंस्था (प्राथमिक)	संख्या	उ.ना.	उ.ना.	उ.ना.	उ.ना.

अ.क्र.	बाब	परिमाण	संदर्भ वर्ष			
			१९६०-६१	१९७०-७१	१९८०-८१	१९९०-९१
(१)	(२)	(३)	(४)	(५)	(६)	(७)
१.२	बिगर कृषि पतसंस्था	संख्या	उ.ना.	उ.ना.	उ.ना.	उ.ना.
१.३	उत्पादक संस्था	संख्या	उ.ना.	उ.ना.	उ.ना.	उ.ना.
१.४	पणन संस्था	संख्या	उ.ना.	उ.ना.	उ.ना.	उ.ना.
१.५	सामाजिक सेवा संस्था	संख्या	उ.ना.	उ.ना.	उ.ना.	उ.ना.
२	सभासद					
२.१	कृषि पतसंस्था (प्राथमिक)	हजार	उ.ना.	उ.ना.	उ.ना.	उ.ना.
२.२	बिगर कृषि पतसंस्था	हजार	उ.ना.	उ.ना.	उ.ना.	उ.ना.
२.३	उत्पादक संस्था	हजार	उ.ना.	उ.ना.	उ.ना.	उ.ना.
२.४	पणन संस्था	हजार	उ.ना.	उ.ना.	उ.ना.	उ.ना.
२.५	सामाजिक सेवा संस्था	हजार	उ.ना.	उ.ना.	उ.ना.	उ.ना.
३	खेळते भांडवल					
३.१	कृषि पतसंस्था (प्राथमिक)	₹ लाख	उ.ना.	उ.ना.	उ.ना.	उ.ना.
३.२	बिगर कृषि पतसंस्था	₹ लाख	उ.ना.	उ.ना.	उ.ना.	उ.ना.
३.३	उत्पादक संस्था	₹ लाख	उ.ना.	उ.ना.	उ.ना.	उ.ना.
३.४	पणन संस्था	₹ लाख	उ.ना.	उ.ना.	उ.ना.	उ.ना.
३.५	सामाजिक सेवा संस्था	₹ लाख	उ.ना.	उ.ना.	उ.ना.	उ.ना.
४	दिलेली कर्जे					
४.१	कृषि पतसंस्था (प्राथमिक)	₹ लाख	उ.ना.	उ.ना.	उ.ना.	उ.ना.
४.२	बिगर कृषि पतसंस्था	₹ लाख	उ.ना.	उ.ना.	उ.ना.	उ.ना.
४.३	उत्पादक संस्था	₹ लाख	उ.ना.	उ.ना.	उ.ना.	उ.ना.
४.४	पणन संस्था	₹ लाख	उ.ना.	उ.ना.	उ.ना.	उ.ना.
४.५	सामाजिक सेवा संस्था	₹ लाख	उ.ना.	उ.ना.	उ.ना.	उ.ना.

तक्ता क्र १.१ ब
जिल्ह्यातील विविध आर्थिक व सामाजिक बाबींचे निवडक निर्देशक

जिल्हा : मुंबई शहर

प्रकाशनाचे वर्ष : २०२५

संदर्भ वर्ष : २०२४-२५

अ.क्र.	बाब	परिमाण	संदर्भ वर्ष				
			२०००-०१	२०१०-११	२०२०-२१	२०२३-२४	२०२४-२५
(१)	(२)	(३)	(८)	(९)	(१०)	(११)	(१२)
पाच	कृषि व सिंचन						
१	ओलिताखालील क्षेत्र	शंभर हेक्टर	ला.ना.	ला.ना.	ला.ना.	ला.ना.	ला.ना.
२	लागवडीलायक क्षेत्र	शंभर हेक्टर	ला.ना.	ला.ना.	ला.ना.	ला.ना.	ला.ना.
३	ओलिताखालील क्षेत्राची एकूण क्षेत्रफळाशी टक्केवारी	टक्के	ला.ना.	ला.ना.	ला.ना.	ला.ना.	ला.ना.
४	लागवडीलायक क्षेत्राची एकूण क्षेत्रफळाशी टक्केवारी	टक्के	ला.ना.	ला.ना.	ला.ना.	ला.ना.	ला.ना.
५	ओलिताखालील क्षेत्राची एकूण लागवडीलायक क्षेत्रफळाशी टक्केवारी	टक्के	ला.ना.	ला.ना.	ला.ना.	ला.ना.	ला.ना.
६	पिकांखालील एकूण क्षेत्र						
६.१	तृणधान्ये	शंभर हेक्टर	ला.ना.	ला.ना.	ला.ना.	ला.ना.	ला.ना.
६.२	कडधान्ये	शंभर हेक्टर	ला.ना.	ला.ना.	ला.ना.	ला.ना.	ला.ना.
६.३	तेलबिया	शंभर हेक्टर	ला.ना.	ला.ना.	ला.ना.	ला.ना.	ला.ना.
६.४	ऊस	शंभर हेक्टर	ला.ना.	ला.ना.	ला.ना.	ला.ना.	ला.ना.
६.५	कापूस	शंभर हेक्टर	ला.ना.	ला.ना.	ला.ना.	ला.ना.	ला.ना.
७	पिकांखालील निव्वळ क्षेत्र	शंभर हेक्टर	ला.ना.	ला.ना.	ला.ना.	ला.ना.	ला.ना.
८	दुसोटा क्षेत्राचे निव्वळ पेरलेल्या क्षेत्राशी प्रमाण	टक्के	ला.ना.	ला.ना.	ला.ना.	ला.ना.	ला.ना.
९	सिंचनाखालील स्थूल क्षेत्र	शंभर हेक्टर	ला.ना.	ला.ना.	ला.ना.	ला.ना.	ला.ना.
१०	सिंचनाखालील स्थूल क्षेत्राचे एकूण पिकाखालील स्थूल क्षेत्राशी प्रमाण	टक्के	ला.ना.	ला.ना.	ला.ना.	ला.ना.	ला.ना.
११	निव्वळ सिंचन क्षेत्र	शंभर हेक्टर	ला.ना.	ला.ना.	ला.ना.	ला.ना.	ला.ना.
१२	कालव्यांद्वारे सिंचित क्षेत्र	शंभर हेक्टर	ला.ना.	ला.ना.	ला.ना.	ला.ना.	ला.ना.
१३	विहिरींद्वारे सिंचित क्षेत्र	शंभर हेक्टर	ला.ना.	ला.ना.	ला.ना.	ला.ना.	ला.ना.
१४	इतर साधनांनी सिंचित क्षेत्र	शंभर हेक्टर	ला.ना.	ला.ना.	ला.ना.	ला.ना.	ला.ना.
सहा	पशुधन (पशुगणना)					(२०१२)	(२०१९)
१	एकूण पशुधन	हजार	उ.ना.	उ.ना.	उ.ना.	४८.७	३५.०२
२	दुभत्या गायी	हजार	उ.ना.	उ.ना.	उ.ना.	२.२२	१.५४
३	दुभत्या म्हशी	हजार	उ.ना.	उ.ना.	उ.ना.	२६.४१	२०.९९
४	शेंळ्या व मेंढ्या	हजार	उ.ना.	उ.ना.	उ.ना.	१०.९४	६.८५
५	कुक्कुटादी पक्षी	हजार	उ.ना.	उ.ना.	उ.ना.	८६.१३	२०.०६
सात	मत्स्य व्यवसाय						
२४	एकूण मत्स्य उत्पादन	मेट्रीक टन	उ.ना.	उ.ना.	१३३२१२	१७६९३०	१७३०९१
२५	मच्छीमार सहकारी संस्था	संख्या	उ.ना.	उ.ना.	८९	२६	२९
२६	संस्थातील सभासद	संख्या	उ.ना.	उ.ना.	४२५८२	१४१९१	१६६८६
आठ	सहकार क्षेत्र					(२०२२-२३)	(२०२३-२४)
१	संस्था						
१.१	कृषि पतसंस्था (प्राथमिक)	संख्या	उ.ना.	उ.ना.	१	१	१

अ.क्र.	बाब	परिमाण	संदर्भ वर्ष				
			२०००-०१	२०१०-११	२०२०-२१	२०२३-२४	२०२४-२५
(१)	(२)	(३)	(८)	(९)	(१०)	(११)	(१२)
१.२	बिगर कृषि पतसंस्था	संख्या	उ.ना.	उ.ना.	८६०	८१९	८४३
१.३	उत्पादक संस्था	संख्या	उ.ना.	उ.ना.	१३४	१४६	१४८
१.४	पणन संस्था	संख्या	उ.ना.	उ.ना.	०	०	०
१.५	सामाजिक सेवा संस्था	संख्या	उ.ना.	उ.ना.	५२५९	५३८७	५५५०
२	सभासद						
२.१	कृषि पतसंस्था (प्राथमिक)	हजार	उ.ना.	उ.ना.	२०	२०	२०
२.२	बिगर कृषि पतसंस्था	हजार	उ.ना.	उ.ना.	२३९२	२३२४	२३९१
२.३	उत्पादक संस्था	हजार	उ.ना.	उ.ना.	६६	७९	८१
२.४	पणन संस्था	हजार	उ.ना.	उ.ना.	०	०	०
२.५	सामाजिक सेवा संस्था	हजार	उ.ना.	उ.ना.	३२९	२९२	३०६
३	खेळते भांडवल						
३.१	कृषि पतसंस्था (प्राथमिक)	₹ लाख	उ.ना.	उ.ना.	६९९६९३	७६४११२	७७०९८८
३.२	बिगर कृषि पतसंस्था	₹ लाख	उ.ना.	उ.ना.	१०६२३४८	१०६७६१५	१०८०६२६
३.३	उत्पादक संस्था	₹ लाख	उ.ना.	उ.ना.	९२६७९८	१३३३३४	१३७५०४
३.४	पणन संस्था	₹ लाख	उ.ना.	उ.ना.	०	०	०
३.५	सामाजिक सेवा संस्था	₹ लाख	उ.ना.	उ.ना.	४९९३२४	५१९३३९	५३८३६९
४	दिलेली कर्जे						
४.१	कृषि पतसंस्था (प्राथमिक)	₹ लाख	उ.ना.	उ.ना.	३०७५८०	३२९८४४	३३२८१२
४.२	बिगर कृषि पतसंस्था	₹ लाख	उ.ना.	उ.ना.	२४४८४६	२१९४३७	२२२४२५
४.३	उत्पादक संस्था	₹ लाख	उ.ना.	उ.ना.	०	०	०
४.४	पणन संस्था	₹ लाख	उ.ना.	उ.ना.	०	०	०
४.५	सामाजिक सेवा संस्था	₹ लाख	उ.ना.	उ.ना.	०	०	०

तक्ता क्र १.१ क
जिल्ह्यातील विविध आर्थिक व सामाजिक बाबींचे निवडक निर्देशक

जिल्हा : मुंबई शहर

प्रकाशनाचे वर्ष : २०२५

संदर्भ वर्ष : २०२४-२५

अ.क्र.	बाब	परिमाण	संदर्भ वर्ष			
			१९६०-६१	१९७०-७१	१९८०-८१	१९९०-९१
(१)	(२)	(३)	(४)	(५)	(६)	(७)
नऊ	विजेचा वापर					
१	घरगुती	द.ल.कि.वॅ.तास	उ.ना.	उ.ना.	उ.ना.	उ.ना.
२	वाणिज्यिक	द.ल.कि.वॅ.तास	उ.ना.	उ.ना.	उ.ना.	उ.ना.
३	औद्योगिक	द.ल.कि.वॅ.तास	उ.ना.	उ.ना.	उ.ना.	उ.ना.
४	कृषि	द.ल.कि.वॅ.तास	उ.ना.	उ.ना.	उ.ना.	उ.ना.
५	इतर	द.ल.कि.वॅ.तास	उ.ना.	उ.ना.	उ.ना.	उ.ना.
६	एकूण	द.ल.कि.वॅ.तास	उ.ना.	उ.ना.	उ.ना.	उ.ना.
७	विद्युतीकरण झालेली गावे	संख्या	उ.ना.	उ.ना.	उ.ना.	उ.ना.
८	सौर उर्जा संच	संख्या	उ.ना.	उ.ना.	उ.ना.	उ.ना.
दहा	वाहतूक व दळणवळण					
९	रस्त्यांची एकूण लांबी	लांबी कि.मी.	उ.ना.	उ.ना.	उ.ना.	उ.ना.
१०	बारमाही रस्त्यांनी जोडलेली गावे	संख्या	उ.ना.	उ.ना.	उ.ना.	उ.ना.
११	दर १०० चौ.कि.मी. क्षेत्रामागे रस्त्यांची लांबी	कि.मी.	उ.ना.	उ.ना.	उ.ना.	उ.ना.
१२	दरलाख लोकसंख्ये मागे रस्त्याची लांबी	कि.मी.	उ.ना.	उ.ना.	उ.ना.	उ.ना.
१३	एकूण मालवाहतूक वाहने	संख्या	उ.ना.	उ.ना.	उ.ना.	उ.ना.
१४	एकूण प्रवासी वाहने	संख्या	उ.ना.	उ.ना.	उ.ना.	उ.ना.
१५	रेल्वे मार्गांची एकूण लांबी	कि.मी.	उ.ना.	उ.ना.	उ.ना.	उ.ना.
१६	डाक कार्यालये	संख्या	उ.ना.	उ.ना.	उ.ना.	उ.ना.
१७	दूरध्वनी (बी.एस. एन.एल. लॅंडलाईन)	संख्या	उ.ना.	उ.ना.	उ.ना.	उ.ना.
अकरा	नोंदणीकृत कारखाने व रोजगार					
१८	चालू कारखाने	संख्या	उ.ना.	उ.ना.	उ.ना.	उ.ना.
१९	कामगारांची दैनिक उपस्थिती	संख्या	उ.ना.	उ.ना.	उ.ना.	उ.ना.
बारा	शिक्षण					
१	प्राथमिक					
१.१	संस्था	संख्या	उ.ना.	उ.ना.	उ.ना.	उ.ना.
१.२	विद्यार्थी - मुले	हजारात	उ.ना.	उ.ना.	उ.ना.	उ.ना.
१.३	विद्यार्थी - मुली	हजारात	उ.ना.	उ.ना.	उ.ना.	उ.ना.
१.४	शिक्षक	हजारात	उ.ना.	उ.ना.	उ.ना.	उ.ना.
१.५	विद्यार्थी-शिक्षक प्रमाण	संख्या	उ.ना.	उ.ना.	उ.ना.	उ.ना.
२	माध्यमिक व उच्च माध्यमिक					
२.१	संस्था	संख्या	उ.ना.	उ.ना.	उ.ना.	उ.ना.
२.२	विद्यार्थी - मुले	हजारात	उ.ना.	उ.ना.	उ.ना.	उ.ना.
२.३	विद्यार्थी - मुली	हजारात	उ.ना.	उ.ना.	उ.ना.	उ.ना.
२.४	शिक्षक	हजारात	उ.ना.	उ.ना.	उ.ना.	उ.ना.
२.५	विद्यार्थी-शिक्षक प्रमाण	संख्या	उ.ना.	उ.ना.	उ.ना.	उ.ना.
३	महाविद्यालये					
३.१	संस्था	संख्या	उ.ना.	उ.ना.	उ.ना.	उ.ना.
३.२	विद्यार्थी - मुले	हजारात	उ.ना.	उ.ना.	उ.ना.	उ.ना.

अ.क्र.	बाब	परिमाण	संदर्भ वर्ष			
			१९६०-६१	१९७०-७१	१९८०-८१	१९९०-९१
(१)	(२)	(३)	(४)	(५)	(६)	(७)
३.३	विद्यार्थी - मुली	हजारात	उ.ना.	उ.ना.	उ.ना.	उ.ना.
३.४	शिक्षक	हजारात	उ.ना.	उ.ना.	उ.ना.	उ.ना.
३.५	विद्यार्थी-शिक्षक प्रमाण	संख्या	उ.ना.	उ.ना.	उ.ना.	उ.ना.
तेरा	सार्वजनिक आरोग्य					
१	दवाखाने	संख्या	उ.ना.	उ.ना.	उ.ना.	उ.ना.
२	रुग्णालये	संख्या	उ.ना.	उ.ना.	उ.ना.	उ.ना.
३	प्राथमिक आरोग्य केंद्रे	संख्या	उ.ना.	उ.ना.	उ.ना.	उ.ना.
४	प्राथमिक आरोग्य उपकेंद्रे	संख्या	उ.ना.	उ.ना.	उ.ना.	उ.ना.
५	खाटा	संख्या	उ.ना.	उ.ना.	उ.ना.	उ.ना.
६	दर लाख लोकसंख्येमागे खाटा	संख्या	उ.ना.	उ.ना.	उ.ना.	उ.ना.
चौदा	संकीर्ण					
१	बँक शाखा	संख्या	उ.ना.	उ.ना.	उ.ना.	उ.ना.
२	दूरदर्शन केबल चालक	संख्या	उ.ना.	उ.ना.	उ.ना.	उ.ना.
३	दूरदर्शन केबल धारक	संख्या	उ.ना.	उ.ना.	उ.ना.	उ.ना.
४	गोबर गॅस संयंत्रे	संख्या	उ.ना.	उ.ना.	उ.ना.	उ.ना.

तक्ता क्र १.१ क
जिल्ह्यातील विविध आर्थिक व सामाजिक बाबींचे निवडक निर्देशक

जिल्हा : मुंबई शहर

प्रकाशनाचे वर्ष : २०२५

संदर्भ वर्ष : २०२४-२५

अ.क्र.	बाब	परिमाण	संदर्भ वर्ष				
			२०००-०१	२०१०-११	२०२०-२१	२०२३-२४	२०२४-२५
(१)	(२)	(३)	(८)	(९)	(१०)	(११)	(१२)
नऊ	विजेचा वापर						
१	घरगुती	द.ल.कि.वॅ.तास	उ.ना.	उ.ना.	१९२७	२३२९	२४२१
२	वाणिज्यिक	द.ल.कि.वॅ.तास	उ.ना.	उ.ना.	१५९७	२२३०	२३७०
३	औद्योगिक	द.ल.कि.वॅ.तास	उ.ना.	उ.ना.	२९५	३९२	४०५
४	कृषि	द.ल.कि.वॅ.तास	उ.ना.	उ.ना.	०	०	०
५	इतर	द.ल.कि.वॅ.तास	उ.ना.	उ.ना.	१९	२१७	१५४
६	एकूण	द.ल.कि.वॅ.तास	उ.ना.	उ.ना.	३८३८	५१६८	५३५०
७	विद्युतीकरण झालेली गावे	संख्या	उ.ना.	उ.ना.	लागू नाही	लागू नाही	लागू नाही
८	सौर उर्जा संच	संख्या	उ.ना.	उ.ना.	०	०	०
दहा	वाहतूक व दळणवळण						
९	रस्त्यांची एकूण लांबी	लांबी कि.मी.	उ.ना.	उ.ना.	५७८.०५	५५६.६९	५५६.६९
१०	बारमाही रस्त्यांनी जोडलेली गावे	संख्या	उ.ना.	उ.ना.	लागू नाही	लागू नाही	लागू नाही
११	दर १०० चौ.कि.मी. क्षेत्रामागे रस्त्यांची लांबी	कि.मी.	उ.ना.	उ.ना.	३६८.१८	३५४.५८	३५४.५८
१२	दरलाख लोकसंख्ये मागे रस्त्याची लांबी	कि.मी.	उ.ना.	उ.ना.	१६.०४	१४.८३	१४.६४
१३	एकूण मालवाहतूक वाहने	संख्या	उ.ना.	उ.ना.	३४५४२	४५४१७	४९२२२
१४	एकूण प्रवासी वाहने	संख्या	उ.ना.	उ.ना.	११५२५८२	१३२६९९०	१४०५९५९
१५	रेल्वे मार्गांची एकूण लांबी	कि.मी.	उ.ना.	उ.ना.	४४	४४	४४
१६	डाक कार्यालये	संख्या	उ.ना.	उ.ना.	१०८	११२	११२
१७	दूरध्वनी (बी.एस. एन.एल. लंडलाईन)	संख्या	उ.ना.	उ.ना.	१५८७०८१	११६०२७८	१०९५१०३
अकरा	नोंदणीकृत कारखाने व रोजगार						
१८	चालू कारखाने	संख्या	उ.ना.	उ.ना.	१३३६	११३४	८३२
१९	कामगारांची दैनिक उपस्थिती	संख्या	उ.ना.	उ.ना.	७०७१३	८८९९८	८००४२
बारा	शिक्षण						
१	प्राथमिक						
१.१	संस्था	संख्या	उ.ना.	उ.ना.	४९९	४६८	४६६
१.२	विद्यार्थी - मुले	हजारात	उ.ना.	उ.ना.	६४.२	६५.४५	६१
१.३	विद्यार्थी - मुली	हजारात	उ.ना.	उ.ना.	६०.७३	६०.९१	५७
१.४	शिक्षक	हजारात	उ.ना.	उ.ना.	३.९५	३.४७	३
१.५	विद्यार्थी-शिक्षक प्रमाण	संख्या	उ.ना.	उ.ना.	३२	३६	३५
२	माध्यमिक व उच्च माध्यमिक						
२.१	संस्था	संख्या	उ.ना.	उ.ना.	५१६	५०१	४९९
२.२	विद्यार्थी - मुले	हजारात	उ.ना.	उ.ना.	१५८.६८	१४४	१३७
२.३	विद्यार्थी - मुली	हजारात	उ.ना.	उ.ना.	१४०.७२	१३२	१२७
२.४	शिक्षक	हजारात	उ.ना.	उ.ना.	९.६९	९.२	९
२.५	विद्यार्थी-शिक्षक प्रमाण	संख्या	उ.ना.	उ.ना.	३१	३०	२९
३	महाविद्यालये						
३.१	संस्था	संख्या	उ.ना.	उ.ना.	९१	९१	९१
३.२	विद्यार्थी - मुले	हजारात	उ.ना.	उ.ना.	५०.६९	६१.०२	६२

अ.क्र.	बाब	परिमाण	संदर्भ वर्ष				
			२०००-०१	२०१०-११	२०२०-२१	२०२३-२४	२०२४-२५
(१)	(२)	(३)	(८)	(९)	(१०)	(११)	(१२)
३.३	विद्यार्थी - मुली	हजारात	उ.ना.	उ.ना.	४६.४४	५५.४३	५४
३.४	शिक्षक	हजारात	उ.ना.	उ.ना.	२.३५	२.४८	३
३.५	विद्यार्थी-शिक्षक प्रमाण	संख्या	उ.ना.	उ.ना.	४१	४७	३९
तेरा	सार्वजनिक आरोग्य						
१	दवाखाने	संख्या	उ.ना.	उ.ना.	७३	१४६	१४६
२	रुग्णालये	संख्या	उ.ना.	उ.ना.	१२	१४	१४
३	प्राथमिक आरोग्य केंद्रे	संख्या	उ.ना.	उ.ना.	५२	५४	५४
४	प्राथमिक आरोग्य उपकेंद्रे	संख्या	उ.ना.	उ.ना.	०	०	०
५	खाटा	संख्या	उ.ना.	उ.ना.	१०४८७	११३३२	११३३२
६	दर लाख लोकसंख्येमागे खाटा	संख्या	उ.ना.	उ.ना.	२९१	३०२	२९८
चौदा	संकीर्ण						
१	बँक शाखा	संख्या	उ.ना.	उ.ना.	१०९१	९७४	९७७
२	दूरदर्शन केबल चालक	संख्या	उ.ना.	उ.ना.	उ.ना.	उ.ना.	उ.ना.
३	दूरदर्शन केबल धारक	संख्या	उ.ना.	उ.ना.	उ.ना.	उ.ना.	उ.ना.
४	गोबर गॅस संयंत्रे	संख्या	उ.ना.	उ.ना.	०	०	०

जिल्हा उत्पन्न अंदाज

तक्ता २.१

क्षेत्रवार स्थूल जिल्हा उत्पन्न- चालू किंमतीनुसार

जिल्हा : मुंबई शहर

प्रकाशनाचे वर्ष : २०२५

(₹ कोटी)

अ.क्र.	क्षेत्र	२०११-१२	२०१२-१३	२०१३-१४	२०१४-१५
१	पीक	१	१	१	१
२	पशुसंवर्धन	३८९	२९४	३७६	६४९
३	वने व लाकूड तोडणी	८९	९०	५५	४८
४	मत्स्यव्यवसाय व मत्स्यशेती	७५६	९१३	१,०३७	१,४३७
५	कृषी व संलग्न सेवा(१+२+३+४)	१,२३६	१,२९९	१,४६९	२,१३६
६	खाण व दगड खाणकाम	३३,०७०	३५,१००	३२,२८६	३४,८८७
७	प्राथमिक क्षेत्र एकूण(५+६)	३४,३०६	३६,३९८	३३,७५४	३७,०२३
८	वस्तुनिर्माण	४८,९६७	५६,५२०	६५,९४१	६९,७५४
९	वीज, वायू, पाणीपुरवठा व इतर उपयोगिता सेवा	५,३३५	५,८६२	८,२०१	७,९८०
१०	बांधकाम	१६,०३२	१६,८२६	१८,८१९	२०,६३२
११	द्वितीय क्षेत्र एकूण(८+९+१०)	७०,३३४	७९,२०८	९२,९६१	९८,३६५
१२	उद्योग(६+११)	१,०३,४०५	१,१४,३०८	१,२५,२४६	१,३३,२५३
१३	व्यापार, दुरुस्ती, हॉटेल्स व उपहारगृह	२१,०१९	२५,६१०	२७,७२६	३०,३३५
१४	रेल्वे	१,१९२	१३०१	१,३९४	१,६९४
१५	परिवहन	८,२९९	९,८८६	१०,३५०	११,४७९
१६	साठवण	१८४	२०४	२३३	२५७
१७	दळणवळण व प्रसारणांसंबंधित सेवा	३,१६३	३,६१०	४,४२०	५,०३७
१८	वित्तीय सेवा	२३,४५३	२५,८७०	३०,४५१	३३,४६७
१९	स्थावर मालमत्ता, राहत्या घरांची मालकी व व्यवसायिक सेवा	३७,९८८	४४,९९८	५४,०५९	६३,७२२
२०	सार्वजनिक प्रशासन	७,७७६	८,६९२	९,७५०	१०,५६६
२१	इतर सेवा	१३,२६०	१५,६९५	१८,४८३	२१,६९६
२२	तृतीय/सेवा क्षेत्र एकूण(१३ ते २१)	१,१६,३३४	१,३५,८६७	१,५६,८६६	१,७८,२५२
२३	एकूण स्थूल मुल्यवृद्धी(५+१२+२२)	२,२०,९७५	२,५१,४७३	२,८३,५८०	३,१३,६४०
२४	उत्पादित वस्तू व सेवांवरील कर	३१,२९७	३८,५०७	४१,७६०	४५,२२१
२५	वजा उत्पादित वस्तू व सेवांवरील अनुदान	५,०४६	६,५४७	६,८८१	७,२३५
२६	स्थूल जिल्हा उत्पन्न(२३+२४-२५)	२,४७,२२५	२,८३,४३३	३,१८,४६०	३,५१,६२६
२७	लोकसंख्या(०००)	१२,५७०	१२,७८९	१३,०१०	१३,२३३
२८	दरडोई स्थूल जिल्हा उत्पन्न (₹)	१,९६,६८१	२,२१,६१८	२,४४,७७५	२,६५,७२६
२९	एकूण राज्य उत्पन्न	१२,८०,३६९	१४,५९,६२९	१६,४९,६४७	१७,७९,१३८
३०	दरडोई स्थूल राज्य उत्पन्न (₹)	१,१३,१९२	१,२७,६०६	१,४२,६३४	१,५२,१५८
३१	स्थूल जिल्हा उत्पन्नाची स्थूल राज्य उत्पन्नाशी टक्केवारी	१९.३१	१९.४२	१९.३०	१९.७६
३२	मागील वर्षाच्या तुलनेत शेकडा वाढ (टक्केवारी)	-	१४.६५	१२.३६	१०.४१

पुढेचालु...

तक्ता २.१

क्षेत्रवार स्थूल जिल्हा उत्पन्न- चालू किंमतीनुसार

जिल्हा : मुंबई शहर

प्रकाशनाचे वर्ष : २०२५
(₹ कोटी)

अ.क्र.	क्षेत्र	२०१५-१६	२०१६-१७	२०१७-१८	२०१८-१९
१	पीक	१	१	१	१
२	पशुसंवर्धन	३४०	५८९	६५६	७६१
३	वने व लाकूड तोडणी	५८	५३	५२	५३
४	मत्स्यव्यवसाय व मत्स्यशेती	१,५९७	१,७७७	१,८०७	१,५९६
५	कृषी व संलग्न सेवा(१+२+३+४)	१,९९६	२,४२०	२,५१५	२,४११
६	खाण व दगड खाणकाम	३५,६३५	३६,१६०	३७,४४४	३६,८८७
७	प्राथमिक क्षेत्र एकूण(५+६)	३७,६३०	३८,५८०	३९,९६०	३९,२९९
८	वस्तुनिर्माण	७६,७४७	७७,९८१	८३,७८४	८३,८६२
९	वीज, वायू, पाणीपुरवठा व इतर उपयोगिता सेवा	८,५१२	८,१९७	११,०४१	११,७३९
१०	बांधकाम	२०,६६५	२२,५३९	२४,५०९	२८,१८८
११	द्वितीय क्षेत्र एकूण(८+९+१०)	१,०५,९२४	१,०८,७१७	१,१९,३३४	१,२३,७८९
१२	उद्योग(६+११)	१,४१,५५८	१,४४,८७७	१,५६,७७८	१,६०,६७६
१३	व्यापार, दुरुस्ती, हॉटेल्स व उपहारगृह	३२,१४५	३७,९०३	४२,७६८	५०,२५३
१४	रेल्वे	१,८८५	२,३८१	२,७९३	२,८२९
१५	परिवहन	१२,६५५	१३,५३०	१४,८४४	१५,६७२
१६	साठवण	२६९	२८२	३१४	८९०
१७	दळणवळण व प्रसारणांसंबंधित सेवा	५,९७७	५,९८३	५,८९१	६,२८०
१८	वित्तीय सेवा	३६,६८२	३८,८३५	४१,०३३	४७,५३०
१९	स्थावर मालमत्ता, राहत्या घरांची मालकी व व्यवसायिक सेवा	७२,३६२	८३,५६०	९२,४१५	१०२,२६९
२०	सार्वजनिक प्रशासन	११,६८७	१३,१५०	१४,६२५	१६,०४४
२१	इतर सेवा	२५,००६	२९,१३५	३३,१३२	३६,५८१
२२	तृतीय/सेवा क्षेत्र एकूण(१३ ते २१)	१,९८,६६७	२,२४,७५९	२,४७,८१४	२,७८,३४८
२३	एकूण स्थूल मुल्यवृद्धी(५+१२+२२)	३,४२,२२१	३,७२,०५६	४,०७,१०७	४,४१,४३५
२४	उत्पादित वस्तू व सेवांवरील कर	५५,०३४	६१,९३०	६२,१५८	६८,०३३
२५	वजा उत्पादित वस्तू व सेवांवरील अनुदान	६,१५५	५,४५४	५,२९५	५,८८६
२६	स्थूल जिल्हा उत्पन्न(२३+२४-२५)	३,९१,१०१	४,२८,५३२	४,६३,९७०	५,०३,५८२
२७	लोकसंख्या(०००)	१३,४५६	१३,६७३	१३,८८५	१४,०९९
२८	दरडोई स्थूल जिल्हा उत्पन्न (₹)	२,९०,६४२	३,१३,४१२	३,३४,१४८	३,५७,१८४
२९	एकूण राज्य उत्पन्न	१९,६६,२२५	२१,९८,१८५	२३,५२,७८२	२५,२८,८५४
३०	दरडोई स्थूल राज्य उत्पन्न (₹)	१,६६,३५१	१,८४,११३	१,९५,१९५	२,०७,८३३
३१	स्थूल जिल्हा उत्पन्नाची स्थूल राज्य उत्पन्नाशी टक्केवारी	१९.८९	१९.४९	१९.७२	१९.९१
३२	मागील वर्षाच्या तुलनेत शेकडा वाढ (टक्केवारी)	११.२३	९.५७	८.२७	८.५४

पुढेचालु...

तक्ता २.१
क्षेत्रवार स्थूल जिल्हा उत्पन्न- चालू किंमतीनुसार

जिल्हा : मुंबई शहर

प्रकाशनाचे वर्ष : २०२५
(₹ कोटी)

अ.क्र.	क्षेत्र	२०१९-२०	२०२०-२१	२०२१-२२	२०२२-२३	२०२३-२४
१	पीक	१	०	०	०	०
२	पशुसंवर्धन	८४१	१६९	४००	२,०५०	२,२३७
३	वने व लाकूड तोडणी	४९	४२	५०	५७	५१
४	मत्स्यव्यवसाय व मत्स्यशेती	२,०१६	२,०७६	२,६५८	३,६५३	२,८६१
५	कृषी व संलग्न सेवा(१+२+३+४)	२,९०६	२,२८८	३,०४७	५,७६०	५,१४८
६	खाण व दगड खाणकाम	३४,७७०	३२,७५६	३२,९९५	३२,१३२	३२,२३५
७	प्राथमिक क्षेत्र एकूण(५+६)	३७,६७६	३५,०४४	३६,०४२	३७,८९२	३७,३८३
८	वस्तुनिर्माण	७४,१२१	८०,१११	१,००,१८३	१,०५,४९९	१,१०,३८५
९	वीज, वायू, पाणीपुरवठा व इतर उपयोगिता सेवा	११,५७५	११,५३४	१२,८५८	१०,८९४	१२,७६२
१०	बांधकाम	२८,९२४	२८,९७०	४०,३०७	४८,५८४	५४,०१३
११	द्वितीय क्षेत्र एकूण(८+९+१०)	१,१४,६२१	१,२०,६१६	१,५३,३४८	१,६४,९७७	१,७७,१६०
१२	उद्योग(६+११)	१,४९,३९०	१,५३,३७२	१,८६,३४४	१,९७,१०९	२,०९,३९५
१३	व्यापार, दुरुस्ती, हॉटेल्स व उपहारगृह	५४,४६१	४३,०८३	५३,७५७	६६,१००	७३,३८८
१४	रेल्वे	२,७७६	२,९११	३,०५४	३,३७९	३,७२१
१५	परिवहन	१५,७८७	१२,३४६	१७,५१६	१८,६९४	२०,३४८
१६	साठवण	९२९	९६६	१,०५५	१,२११	१,३७१
१७	दळणवळण व प्रसारणांसंबंधित सेवा	७,०४७	७,५७६	८,९२३	१०,४६२	११,६५१
१८	वित्तीय सेवा	५२,१३९	५३,९१८	६०,८२१	७९,४०८	८७,४७२
१९	स्थावर मालमत्ता, राहत्या घरांची मालकी व व्यवसायिक सेवा	१,१३,४०६	१,१५,३८१	१,३८,१४१	१,६४,८१५	१,९०,९६५
२०	सार्वजनिक प्रशासन	१९,७२५	२०,३८८	२२,३११	२८,५०७	३३,७३९
२१	इतर सेवा	४२,८८५	३७,८५६	४४,७८५	५४,६४६	६२,७९५
२२	तृतीय/सेवा क्षेत्र एकूण(१३ ते २१)	३,०९,१५४	२,९४,४२४	३,५०,३६३	४,२७,२२१	४,८५,४५०
२३	एकूण स्थूल मुल्यवृद्धी(५+१२+२२)	४,६१,४५१	४,५०,०८३	५,३९,७५३	६,३०,०९१	६,९९,९९३
२४	उत्पादित वस्तू व सेवांवरील कर	६६,४८९	६२,१६०	७९,२१२	१,००,५३२	१,१६,९२०
२५	वजा उत्पादित वस्तू व सेवांवरील अनुदान	६,३७१	८,४१३	११,२५५	१४,०१९	१५,५९१
२६	स्थूल जिल्हा उत्पन्न(२३+२४-२५)	५,२१,५६९	५,०३,८३१	६,०७,७१०	७,१६,६०४	८,०१,३२२
२७	लोकसंख्या(०००)	१४,३१३	१४,५२९	१४,७३५	१४,९३४	१५,१३४
२८	दरडोई स्थूल जिल्हा उत्पन्न (₹)	३,६४,३९३	३,४६,७६८	४,१२,४१९	४,७९,८४६	५,२९,४८२
२९	एकूण राज्य उत्पन्न	२६,५६,८०६	२६,१०,६५१	३१,४३,८२१	३६,४१,५४३	४०,५५,८४७
३०	दरडोई स्थूल राज्य उत्पन्न (₹)	२,१६,३१९	२,१०,६०३	२,५१,४९६	२,८९,०६०	३,१९,४७४
३१	स्थूल जिल्हा उत्पन्नाची स्थूल राज्य उत्पन्नाशी टक्केवारी	१९.६३	१९.३०	१९.३३	१९.६८	१९.७६
३२	मागील वर्षाच्या तुलनेत शेकडा वाढ (टक्केवारी)	३.५७	-३.४०	२०.६२	१७.९२	११.८२

मुंबई शहर व मुंबई उपनगर एकत्रित माहिती.
आधार : अर्थ व सांख्यिकी संचालनालय, मुंबई

तक्ता २.२

क्षेत्रवार निव्वळ जिल्हा उत्पन्न- चालू किंमतीनुसार

जिल्हा : मुंबई शहर

प्रकाशनाचे वर्ष : २०२५
(₹ कोटी)

अ.क्र.	क्षेत्र	२०११-१२	२०१२-१३	२०१३-१४	२०१४-१५
१	पीक	१	१	१	१
२	पशुसंवर्धन	३८४	२९०	३७१	६४०
३	वने व लाकूड तोडणी	८८	८९	५४	४८
४	मत्स्यव्यवसाय व मत्स्यशेती	६६७	८१०	९२७	१,३०२
५	कृषी व संलग्न सेवा(१+२+३+४)	११४०	१,१९०	१,३५३	१,९९१
६	खाण व दगड खाणकाम	२९,०७९	३०,८३३	२७,८१४	२९,११०
७	प्राथमिक क्षेत्र एकूण(५+६)	३०,२१८	३२,०२३	२९,१६७	३१,१०१
८	वस्तुनिर्माण	४१,००६	४७,१५५	५६,६७३	५९,८५३
९	वीज, वायू, पाणीपुरवठा व इतर उपयोगिता सेवा	३,५७३	३,८६९	५,४५७	५,२८५
१०	बांधकाम	१५,२३६	१५,९०३	१७,६००	१९,४४३
११	द्वितीय क्षेत्र एकूण(८+९+१०)	५९,८१६	६६,९२७	७९,७३०	८४,५८२
१२	उद्योग(६+११)	८८,८९४	९७,७६०	१,०७,५४५	१,१३,६९२
१३	व्यापार, दुरुस्ती, हॉटेल्स व उपहारगृह	१९,४४४	२३,६८१	२५,५४७	२७,९२३
१४	रेल्वे	१,०१६	१,१०८	१,१७०	१,४२१
१५	परिवहन	७,०९९	८,५०२	८,७१९	९,८०६
१६	साठवण	१५७	१७६	१९७	२१७
१७	दळणवळण व प्रसारणांसंबंधित सेवा	२,५५५	२,९४४	३,३२५	३,८४५
१८	वित्तीय सेवा	२२,९९६	२५,३२०	२९,९०३	३२,८९२
१९	स्थावर मालमत्ता, राहत्या घरांची मालकी व व्यवसायिक सेवा	२७,९७५	३३,०३९	३९,६९४	४६,५९८
२०	सार्वजनिक प्रशासन	५,५२१	६,२५३	७,१०३	७,८१६
२१	इतर सेवा	११,५८०	१३,८६२	१६,४५७	१९,५१४
२२	तृतीय/सेवा क्षेत्र एकूण(१३ ते २१)	९८,३४३	१,१४,८८६	१,३२,११६	१,५०,०३२
२३	एकूण निव्वळ मुल्यवृद्धी (५+१२+२२)	१,८८,३७७	२,१३,८३६	२,४१,०१३	२,६५,७१५
२४	उत्पादित वस्तू व सेवांवरील कर	३०,८२२	३७,९४३	४१,११६	४४,६७१
२५	वजा उत्पादित वस्तू व सेवांवरील अनुदान	४,९७०	६,४५१	६,७७५	७,१४७
२६	निव्वळ जिल्हा उत्पन्न (२३+२४-२५)	२,१४,२२९	२,४५,३२८	२,७५,३५४	३,०३,२३९
२७	लोकसंख्या(०००)	१२,५७०	१२,७८९	१३,०१०	१३,२३३
२८	दरडोई निव्वळ जिल्हा उत्पन्न (₹)	१,७०,४३१	१,९१,८२३	२,११,६४३	२,२९,१५९
२९	एकूण राज्य उत्पन्न	११,२६,५९५	१२,८२,१८०	१४,४८,७२०	१५,५३,२१७
३०	दरडोई निव्वळ राज्य उत्पन्न (₹)	९९,५९७	१,१२,०९२	१,२५,२६१	१,३२,८३६
३१	निव्वळ जिल्हा उत्पन्नाची निव्वळ राज्य उत्पन्नाशी टक्केवारी	१९.०२	१९.१३	१९.०१	१९.५२
३२	मागील वर्षाच्या तुलनेत शेकडा वाढ (टक्केवारी)	-	१४.५२	१२.२४	१०.१३

पुढेचालू...

तक्ता २.२

क्षेत्रवार निव्वळ जिल्हा उत्पन्न- चालू किंमतीनुसार

जिल्हा : मुंबई शहर

प्रकाशनाचे वर्ष : २०२५
(₹ कोटी)

अ.क्र.	क्षेत्र	२०१५-१६	२०१६-१७	२०१७-१८	२०१८-१९
१	पीक	१	१	१	१
२	पशुसंवर्धन	३३६	५८३	५८३	७५३
३	वने व लाकूड तोडणी	५७	५३	४८	५३
४	मत्स्यव्यवसाय व मत्स्यशेती	१,४५४	१,६३०	१,४५४	१,४८३
५	कृषी व संलग्न सेवा(१+२+३+४)	१,८४८	२२६७	२,०८५	२,२८९
६	खाण व दगड खाणकाम	३३,५९२	३४,६४२	३०,८३३	३५,४४४
७	प्राथमिक क्षेत्र एकूण(५+६)	३५,४४०	३६,९०९	३२,९१८	३७,७३४
८	वस्तुनिर्माण	६५,९८३	६७,६८९	७२,५५७	७१,१६१
९	वीज, वायू, पाणीपुरवठा व इतर उपयोगिता सेवा	५,६८६	५,४१९	७,६०४	७,९२३
१०	बांधकाम	१९,२८७	२०,९९०	२२,७६२	२६,१३१
११	द्वितीय क्षेत्र एकूण(८+९+१०)	९०,९५५	९४,०९७	१०२,९२३	१,०५,२१५
१२	उद्योग(६+११)	१,२४,५४७	१२८,७३९	१३३,७५६	१,४०,६५९
१३	व्यापार, दुरुस्ती, हॉटेल्स व उपहारगृह	२९,२९६	३४,६४३	३८,७०२	४५,७२६
१४	रेल्वे	१,५५३	२,००५	२,३५७	२,३२४
१५	परिवहन	१०,८८५	११,६०३	१२,४९०	१३,१३७
१६	साठवण	२२४	२३५	२६२	८०५
१७	दळणवळण व प्रसारणांसंबंधित सेवा	४,५८९	४,४५४	४,०५१	४,०३३
१८	वित्तीय सेवा	३५,६५०	३७,६९४	३९,८०९	४६,११२
१९	स्थावर मालमत्ता, राहत्या घरांची मालकी व व्यवसायिक सेवा	५३,३९८	६२,५५९	६९,३७८	७६,३०२
२०	सार्वजनिक प्रशासन	८,७८९	१०,०४५	११,३९७	१२,६४१
२१	इतर सेवा	२२,५४०	२६,३५४	२९,७७३	३२,९७१
२२	तृतीय/सेवा क्षेत्र एकूण(१३ ते २१)	१,६६,९२६	१,८९,५९१	२,०८,२१९	२,३४,०५०
२३	एकूण निव्वळ मुल्यवृद्धी (५+१२+२२)	२,९३,३२१	३,२०,५९८	३,४४,०६०	३,७६,९९९
२४	उत्पादित वस्तू व सेवांवरील कर	५४,४८३	६१,१६६	६१,४६३	६७,३२९
२५	वजा उत्पादित वस्तू व सेवांवरील अनुदान	६,०९३	५,३८६	६१,४६३	५,८२५
२६	निव्वळ जिल्हा उत्पन्न (२३+२४-२५)	३,४१,७११	३,७६,३७७	३,४४,०६०	४,३८,५०३
२७	लोकसंख्या(०००)	१३,४५६	१३,६७३	१३,८८५	१४,०९९
२८	दरडोई निव्वळ जिल्हा उत्पन्न (₹)	२,५३,९३८	२,७५,२६८	२,४७,७८९	३,११,०२५
२९	एकूण राज्य उत्पन्न	१७,३५,३०८	१९,५४,७७४	२०,८१,१९५	२२,२५,०४९
३०	दरडोई निव्वळ राज्य उत्पन्न (₹)	१,४६,८१५	१,६३,७२६	१,७२,६६३	१,८२,८६५
३१	निव्वळ जिल्हा उत्पन्नाची निव्वळ राज्य उत्पन्नाशी टक्केवारी	१९.६९	१९.२५	१६.५३	१९.७१
३२	मागील वर्षाच्या तुलनेत शेकडा वाढ (टक्केवारी)	१२.६९	१०.१४	-८.५९	२७.४५

पुढेचालु...

तक्ता २.२

क्षेत्रवार निव्वळ जिल्हा उत्पन्न- चालू किंमतीनुसार

जिल्हा : मुंबई शहर

प्रकाशनाचे वर्ष : २०२५
(₹ कोटी)

अ.क्र.	क्षेत्र	२०१९-२०	२०२०-२१	२०२१-२२	२०२२-२३	२०२३-२४
१	पीक	१	०	०	०	०
२	पशुसंवर्धन	८३२	१६८	३३५	२,०२६	२,२११
३	वने व लाकूड तोडणी	४९	४२	५०	५७	५०
४	मत्स्यव्यवसाय व मत्स्यशेती	१,८७२	१,९१८	२,४६१	३,३८०	२,६४७
५	कृषी व संलग्न सेवा(१+२+३+४)	२,७५३	२,१२८	२,८४५	५,४६३	४,९०८
६	खाण व दगड खाणकाम	३३,१८३	३१,००६	३१,३१३	३०,३९७	३०,४९४
७	प्राथमिक क्षेत्र एकूण(५+६)	३५,९३६	३३,१३४	३४,१५९	३५,८६०	३५,४०३
८	वस्तुनिर्माण	६१,१३३	६६,५३५	८४,५२७	८६,३८७	९०,४३९
९	बीज, वायू, पाणीपुरवठा व इतर उपयोगिता सेवा	७,९८६	७,७०४	८,६६३	७,२१२	८,४५३
१०	बांधकाम	२६,५७५	२६,२६४	३७,१०२	४३,९३२	४८,८६९
११	द्वितीय क्षेत्र एकूण(८+९+१०)	९५,६९५	१००,५०३	१,३०,२९२	१,३७,५३१	१,४७,७६१
१२	उद्योग(६+११)	१२८,८७७	१३१,५०९	१,६१,६०५	१,६७,९२८	१७८,२५५
१३	व्यापार, दुरुस्ती, हॉटेल्स व उपहारगृह	४९,४९३	३७,७३६	४७,३४३	५८,३७३	६४,८४४
१४	रेल्वे	२,२२६	२,३०५	२,३५९	२,५८९	२,८५३
१५	परिवहन	१२,७६२	९,२६२	१४,१६१	१४,९१५	१६,२४३
१६	साठवण	८३७	८६१	९२९	१,०६२	१,२०३
१७	दळणवळण व प्रसारणांसंबंधित सेवा	४,५४८	४,८९१	५,९१९	७,०५७	७,८६४
१८	वित्तीय सेवा	५०,६३०	५२,१७२	५८,९२९	७७,२१४	८५,१०३
१९	स्थावर मालमत्ता, राहत्या घरांची मालकी व व्यवसायिक सेवा	८५,८३७	८५,७६८	१,०४,१०८	१,२५,६५८	१,४५,६७७
२०	सार्वजनिक प्रशासन	१५,७११	१६,१६२	१७,५९८	२२,८३६	२७,०४२
२१	इतर सेवा	३८,८२७	३३,४११	३९,५३५	४८,५१५	५५,७८१
२२	तृतीय/सेवा क्षेत्र एकूण(१३ ते २१)	२६०,८७२	२४२,५६८	२,९०,८८०	३,५८,२२०	४,०६,६१०
२३	एकूण निव्वळ मुल्यवृद्धी (५+१२+२२)	३९२,५०३	३७६,२०५	४,५५,३३१	५,३१,६११	५,८९,७७३
२४	उत्पादित वस्तू व सेवांवरील कर	६५,६३४	६१,०९९	७७,९४५	९९,१६६	१,१५,३७४
२५	वजा उत्पादित वस्तू व सेवांवरील अनुदान	६,२८९	८,२६९	११,०७५	१३,८२९	१५,३८५
२६	निव्वळ जिल्हा उत्पन्न (२३+२४-२५)	४,५१,८४८	४,२९,०३५	५,२२,२०१	६,१६,९४८	६,८९,७६२
२७	लोकसंख्या(०००)	१४,३१३	१४,५२९	१४,७३५	१४,९३४	१५,१३४
२८	दरडोई निव्वळ जिल्हा उत्पन्न (₹)	३,१५,६८२	२,९५,२८९	३,५४,३८९	४,१३,११५	४,५५,७६७
२९	एकूण राज्य उत्पन्न	२३,३१,६२९	२२,६१,७१९	२७,४५,३५४	३१,७८,३१८	३५,३७,९६८
३०	दरडोई निव्वळ राज्य उत्पन्न (₹)	१,८९,८४३	१,८२,४५४	२,१९,६२०	२,५२,२८९	२,७८,६८१
३१	निव्वळ जिल्हा उत्पन्नाची निव्वळ राज्य उत्पन्नाशी टक्केवारी	१९.३८	१८.९७	१९.०२	१९.४१	१९.५०
३२	मागील वर्षाच्या तुलनेत शेकडा वाढ (टक्केवारी)	३.०४	-५.०५	२१.७२	१८.१४	११.८०

मुंबई शहर व मुंबई उपनगर एकत्रित माहिती.
आधार : अर्थ व सांख्यिकी संचालनालय, मुंबई

तक्ता २.३

क्षेत्रवार स्थूल जिल्हा उत्पन्न - स्थिर (२०११-१२) किंमतीनुसार

जिल्हा : मुंबई शहर

प्रकाशनाचे वर्ष : २०२५

(₹ कोटी)

अ.क्र.	क्षेत्र	२०११-१२	२०१२-१३	२०१३-१४	२०१४-१५
१	पीक	१	१	१	१
२	पशुसंवर्धन	३८९	३३६	३५६	५८२
३	वने व लाकूड तोडणी	८९	८२	७५	६८
४	मत्स्यव्यवसाय व मत्स्यशेती	७५६	७८७	७९८	९३१
५	कृषी व संलग्न सेवा(१+२+३+४)	१,२३६	१,२०६	१,२३०	१,५८२
६	खाण व दगाड खाणकाम	३३,०७०	३२,२६२	२७,५६४	३६,६३३
७	प्राथमिक क्षेत्र एकूण(५+६)	३४,३०६	३३,४६८	२८,७९३	३८,२१६
८	वस्तुनिर्माण	४८,९६७	५३,७२०	५९,८७५	६१,५२१
९	वीज, वायू, पाणीपुरवठा व इतर उपयोगिता सेवा	५,३३५	५,६८५	५,५०९	६,१७८
१०	बांधकाम	१६,०३२	१५,६४५	१६,४५७	१७,३५९
११	द्वितीय क्षेत्र एकूण(८+९+१०)	७०,३३४	७५,०५०	८१,८४२	८५,०५७
१२	उद्योग(६+११)	१,०३,४०५	१,०७,३१२	१,०९,४०५	१,२१,६९१
१३	व्यापार, दुरुस्ती, हॉटेल्स व उपहारगृह	२१,०१९	२३,५७७	२३,५४७	२३,७७१
१४	रेल्वे	१,१९२	१,२५३	१,३१२	१,४५०
१५	परिवहन	८,२९९	९,२५६	९,७२७	१०,४९५
१६	साठवण	१८४	१९०	२०४	२१०
१७	दळणवळण व प्रसारणांसंबंधित सेवा	३,१६३	३,३६५	३,८४७	४,१४४
१८	वित्तीय सेवा	२३,४५३	२५,७१३	२९,५२८	३१,११६
१९	स्थावर मालमत्ता, राहत्या घरांची मालकी व व्यवसायिक सेवा	३७,९८८	४१,७६६	४७,१६४	५१,९६८
२०	सार्वजनिक प्रशासन	७,७७६	८,०३४	८,३४१	८,३५७
२१	इतर सेवा	१३,२६०	१४,६५२	१६,३२५	१७,८३८
२२	तृतीय/सेवा क्षेत्र एकूण(१३ ते २१)	१,१६,३३४	१,२७,८०७	१,३९,९९५	१,४९,३४८
२३	एकूण स्थूल मुल्यवृद्धी(५+१२+२२)	२,२०,९७५	२,३६,३२४	२,५०,६३०	२,७२,६२१
२४	उत्पादित वस्तू व सेवांवरील कर	३१,२९७	३४,५०४	३६,३२३	३९,३२५
२५	वजा उत्पादित वस्तू व सेवांवरील अनुदान	५,०४६	६,३४८	६,३२२	६,२८९
२६	स्थूल जिल्हा उत्पन्न(२३+२४-२५)	२,४७,२२५	२,६४,४८०	२,८०,६३२	३,०५,६५७
२७	लोकसंख्या(०००)	१२,५७०	१२,७८९	१३,०१०	१३,२३३
२८	दरडोई स्थूल जिल्हा उत्पन्न (₹)	१,९६,६८१	२,०६,७९८	२,१५,६९९	२,३०,९८७
२९	एकूण राज्य उत्पन्न	१२,८०,३६९	१२,८०,३६९	१४,५१,६१५	१५,४३,१६५
३०	दरडोई स्थूल राज्य उत्पन्न (₹)	१,१३,१९२	१,१३,१९२	१,२५,५११	१,३१,९७७
३१	स्थूल जिल्हा उत्पन्नाची स्थूल राज्य उत्पन्नाशी टक्केवारी	१९.३१	२०.६६	१९.३३	१९.८१
३२	मागील वर्षाच्या तुलनेत शेकडा वाढ (टक्केवारी)	-	६.९८	६.११	८.९२

पुढेचालु...

तक्ता २.३

क्षेत्रवार स्थूल जिल्हा उत्पन्न - स्थिर (२०११-१२) किंमतीनुसार

जिल्हा : मुंबई शहर

प्रकाशनाचे वर्ष : २०२५

(₹ कोटी)

अ.क्र.	क्षेत्र	२०१५-१६	२०१६-१७	२०१७-१८	२०१८-१९
१	पीक	१	१	१	१
२	पशुसंवर्धन	३४०	४९६	४७७	५३३
३	वने व लाकूड तोडणी	६३	५७	५२	४९
४	मत्स्यव्यवसाय व मत्स्यशेती	१,०३१	१,०१६	१,००८	९७९
५	कृषी व संलग्न सेवा(१+२+३+४)	१,४३५	१,५७१	१,५३९	१,५६२
६	खाण व दगड खाणकाम	३८,५९१	४०,६८६	४२,९४२	४३,८२८
७	प्राथमिक क्षेत्र एकूण(५+६)	४०,०२५	४२,२५७	४४,४८१	४५,३९०
८	वस्तुनिर्माण	६८,५०८	७३,२६६	७५,१६६	७५,७३०
९	वीज, वायू, पाणीपुरवठा व इतर उपयोगिता सेवा	६,५०४	६,७१४	७,४३०	७,५२९
१०	बांधकाम	१७,७८१	१८,७६३	१९,१४०	१९,९१८
११	द्वितीय क्षेत्र एकूण(८+९+१०)	९२,७९२	९८,७४३	१०१,७३६	१०३,१७६
१२	उद्योग(६+११)	१,३१,३८३	१,३९,४२९	१,४४,६७८	१,४७,००४
१३	व्यापार, दुरुस्ती, हॉटेल्स व उपहारगृह	२३,९९७	२६,९७९	२९,१८३	३३,१०७
१४	रेल्वे	१,५६५	१,७८२	२,०४१	२,०१५
१५	परिवहन	११,७७३	१२,८११	१३,९१२	१४,९५०
१६	साठवण	२१३	२१४	२२६	६०७
१७	दळणवळण व प्रसारणांसंबंधित सेवा	४,९४२	४,७८९	४,५२४	४,६२०
१८	वित्तीय सेवा	३३,१८२	३५,०४९	३६,००९	३६,८८२
१९	स्थावर मालमत्ता, राहत्या घरांची मालकी व व्यवसायिक सेवा	५७,०७६	६२,४९४	६५,९२६	६९,०८०
२०	सार्वजनिक प्रशासन	८,८२६	९,४९४	१०,११२	१०,६८७
२१	इतर सेवा	१९,६४५	२१,८७२	२३,६९१	२४,७०१
२२	तृतीय/सेवा क्षेत्र एकूण(१३ ते २१)	१,६१,२२१	१,७५,४८४	१,८५,६२४	१,९६,६५०
२३	एकूण स्थूल मुल्यवृद्धी(५+१२+२२)	२,९४,०३८	३,१६,४८३	३,३१,८४०	३,४५,२१७
२४	उत्पादित वस्तू व सेवांवरील कर	४२,४९१	४५,६३४	४८,१७८	५१,१०६
२५	वजा उत्पादित वस्तू व सेवांवरील अनुदान	५,२८८	४,६३९	४,३१६	४,६०३
२६	स्थूल जिल्हा उत्पन्न(२३+२४-२५)	३,३१,२४१	३,५७,४७८	३,७५,७०३	३,९१,७२०
२७	लोकसंख्या(०००)	१३,४५६	१३,६७३	१३,८८५	१४,०९९
२८	दरडोई स्थूल जिल्हा उत्पन्न (₹)	२,४६,१५८	२,६१,४४६	२,७०,५७९	२,७७,८४२
२९	एकूण राज्य उत्पन्न	१६,५४,२८४	१८,०७,०४६	१८,८८,७०६	१९,५७,३८१
३०	दरडोई स्थूल राज्य उत्पन्न (₹)	१,३९,९६०	१,५१,३५३	१,५६,६९४	१,६०,८६७
३१	स्थूल जिल्हा उत्पन्नाची स्थूल राज्य उत्पन्नाशी टक्केवारी	२०.०२	१९.७८	१९.८९	२०.०१
३२	मागील वर्षाच्या तुलनेत शेंकडा वाढ (टक्केवारी)	८.३७	७.९२	५.१०	४.२६

पुढेचालू...

तक्ता २.३

क्षेत्रवार स्थूल जिल्हा उत्पन्न - स्थिर (२०११-१२) किंमतीनुसार

जिल्हा : मुंबई शहर

प्रकाशनाचे वर्ष : २०२५

(₹ कोटी)

अ.क्र.	क्षेत्र	२०११-२०	२०२०-२१	२०२१-२२	२०२२-२३	२०२३-२४
१	पीक	१	१	१	१	१
२	पशुसंवर्धन	५५७	१२५	२४०	१,१८५	१,२३३
३	वने व लाकूड तोडणी	४५	४१	३८	३४	३२
४	मत्स्यव्यवसाय व मत्स्यशेती	१,१३६	१,०३५	१,१८४	१,४७५	१,२७९
५	कृषी व संलग्न सेवा(१+२+३+४)	१,७३९	१,२०१	१,४६२	२,६९५	२,५४५
६	खाण व दगड खाणकाम	४४,६२३	४५,४४६	४६,४६६	४७,४१७	५१,७५०
७	प्राथमिक क्षेत्र एकूण(५+६)	४६,३६२	४६,६४७	४७,९२८	५०,११२	५४,२९४
८	वस्तुनिर्माण	७०,०९९	६४,५७७	७२,४५२	७१,९७१	७६,६०७
९	वीज, वायू, पाणीपुरवठा व इतर उपयोगिता सेवा	७,३७४	६,९८९	७,८७९	९,०१८	९,७०७
१०	बांधकाम	२०,०२०	१८,७७२	२४,८८७	२७,७०१	२९,१७६
११	द्वितीय क्षेत्र एकूण(८+९+१०)	९७,४९३	९०,३३८	१,०५,२१८	१,०८,६८९	१,१५,४९०
१२	उद्योग(६+११)	१,४२,११६	१,३५,७८४	१,५१,६८४	१,५६,१०७	१,६७,२४०
१३	व्यापार, दुरुस्ती, हॉटेल्स व उपहारगृह	३४,१८५	२४,९१५	२९,४९०	३३,९५२	३५,६०९
१४	रेल्वे	१,६१८	१,३९२	१,५८३	१,८४६	१,९२२
१५	परिवहन	१६,७४२	११,२८१	१५,४६३	१६,५६७	१७,२९६
१६	साठवण	६६६	५७७	५९७	६४८	७०६
१७	दळणवळण व प्रसारणांसंबंधित सेवा	५,५४२	४,८११	५,२०६	५,७६१	६,२७२
१८	वित्तीय सेवा	३८,१६८	३८,६०२	४०,७०४	४६,६५६	४९,७२५
१९	स्थावर मालमत्ता, राहत्या घरांची मालकी व व्यवसायिक सेवा	७८,८००	७०,४२२	७९,८७०	८९,७८२	९७,९१०
२०	सार्वजनिक प्रशासन	१२,५१४	११,९८९	१२,४१०	१४,८१०	१६,५५२
२१	इतर सेवा	३०,०८०	२२,४२७	२५,५६५	३०,१९१	३३,२६५
२२	तृतीय/सेवा क्षेत्र एकूण(१३ ते २१)	२,१८,३१६	१,८६,४१६	२,१०,८८६	२,४०,२१२	२,५९,२५७
२३	एकूण स्थूल मुल्यवृद्धी(५+१२+२२)	३,६२,१७१	३,२३,४०१	३,६४,०३२	३,९९,०१३	४,२९,०४१
२४	उत्पादित वस्तू व सेवांवरील कर	५१,३००	४२,८६४	४७,८८६	५७,०७०	६५,०३६
२५	वजा उत्पादित वस्तू व सेवांवरील अनुदान	५,०००	६,०४५	७,५९१	८,८७८	९,५५६
२६	स्थूल जिल्हा उत्पन्न(२३+२४-२५)	४,०८,४७१	३,६०,२२०	४,०४,३२८	४,४७,२०६	४,८४,५२१
२७	लोकसंख्या(०००)	१४,३१३	१४,५२९	१४,७३५	१४,९३४	१५,१३४
२८	दरडोई स्थूल जिल्हा उत्पन्न (₹)	२,८५,३७७	२,४७,९२६	२,७४,३९५	२,९९,४५४	३,२०,१५२
२९	एकूण राज्य उत्पन्न	२०,४६,६१४	१८,५२,१३२	२०,५८,८४५	२२,५५,७०८	२४,३५,२५९
३०	दरडोई स्थूल राज्य उत्पन्न (₹)	१,६६,६३७	१,४९,४१३	१,६४,७०१	१,७९,०५४	१,९१,८२२
३१	स्थूल जिल्हा उत्पन्नाची स्थूल राज्य उत्पन्नाशी टक्केवारी	१९.९७	१९.४६	१९.६५	१९.८३	१९.९०
३२	मागील वर्षाच्या तुलनेत शेकडा वाढ (टक्केवारी)	४.२८	-११.८१	१२.२४	१०.६०	८.३४

मुंबई शहर व मुंबई उपनगर एकत्रित माहिती.

आधार : अर्थ व सांख्यिकी संचालनालय, मुंबई

तक्ता २.४

क्षेत्रवार निव्वळ जिल्हा उत्पन्न- स्थिर (२०११-१२) किंमतीनुसार

जिल्हा : मुंबई शहर

प्रकाशनाचे वर्ष : २०२५
(₹ कोटी)

अ.क्र.	क्षेत्र	२०११-१२	२०१२-१३	२०१३-१४	२०१४-१५
१	पीक	१	१	१	१
२	पशुसंवर्धन	३८४	३३१	३५१	५७३
३	वने व लाकूड तोडणी	८८	८१	७४	६८
४	मत्स्यव्यवसाय व मत्स्यशेती	६६७	६८७	७०३	८१७
५	कृषी व संलग्न सेवा(१+२+३+४)	१,१४०	१,१०१	१,१२९	१,४५९
६	खाण व दगड खाणकाम	२९,०७९	२८,५२६	२३,७२७	३१,४९०
७	प्राथमिक क्षेत्र एकूण(५+६)	३०,२१८	२९,६२६	२४,८५६	३२,९४९
८	वस्तुनिर्माण	४१,००६	४४,६२०	५१,१४०	५२,६३१
९	बीज, वायू, पाणीपुरवठा व इतर उपयोगिता सेवा	३,५७३	३,७४९	२,९२३	३,८०४
१०	बांधकाम	१५,२३६	१४,७५१	१५,२९८	१६,२२६
११	द्वितीय क्षेत्र एकूण(८+९+१०)	५९,८१६	६३,१२०	६९,३६१	७२,६६१
१२	उद्योग(६+११)	८८,८९४	९१,६४६	९३,०८८	१,०४,१५१
१३	व्यापार, दुरुस्ती, हॉटेल्स व उपहारगृह	१९,४४४	२१,७३६	२१,५४४	२१,६२४
१४	रेल्वे	१,०१६	१,०७१	१,१०६	१,२१३
१५	परिवहन	७,०९९	७,९१७	८,२००	८,९५०
१६	साठवण	१५७	१६३	१७१	१७५
१७	दळणवळण व प्रसारणांसंबंधित सेवा	२,५५५	२,७०९	२,७७१	३,११६
१८	वित्तीय सेवा	२२,९९६	२५,१५९	२८,९९१	३०,५२४
१९	स्थावर मालमत्ता, राहत्या घरांची मालकी व व्यवसायिक सेवा	२७,९७५	३०,५४५	३४,२३७	३७,५२४
२०	सार्वजनिक प्रशासन	५,५२१	५,६७२	५,८५७	५,८९८
२१	इतर सेवा	११,५८०	१२,८८७	१४,४३४	१५,९०८
२२	तृतीय/सेवा क्षेत्र एकूण(१३ ते २१)	९८,३४३	१०७,८५८	१,१७,३११	१,२४,९३३
२३	एकूण निव्वळ मुल्यवृद्धी (५+१२+२२)	१,८८,३७७	२००,६०४	२,११,५२८	२,३०,५४३
२४	उत्पादित वस्तू व सेवांवरील कर	३०,८२२	३४,००३	३५,७२९	३८,८३८
२५	वजा उत्पादित वस्तू व सेवांवरील अनुदान	४,९७०	६,२५६	६,२१९	६,२११
२६	निव्वळ जिल्हा उत्पन्न (२३+२४-२५)	२,१४,२२९	२,२८,३५१	२,४१,०३९	२,६३,१७०
२७	लोकसंख्या(०००)	१२,५७०	१२,७८९	१३,०१०	१३,२३३
२८	दरडोई निव्वळ जिल्हा उत्पन्न (₹)	१,७०,४३१	१,७८,५४९	१,८५,२६७	१,९८,८७९
२९	एकूण राज्य उत्पन्न	११,२६,५९५	११,८९,७११	१२,६७,५५१	१३,४५,३४१
३०	दरडोई निव्वळ राज्य उत्पन्न (₹)	९९,५९७	१,०४,००८	१,०९,५९७	१,१५,०५८
३१	निव्वळ जिल्हा उत्पन्नाची निव्वळ राज्य उत्पन्नाशी टक्केवारी	१९.०२	१९.१९	१९.०२	१९.५६
३२	मागील वर्षाच्या तुलनेत शेकडा वाढ (टक्केवारी)	-	६.५९	५.५६	९.१८

पुढेचालु...

तक्ता २.४

क्षेत्रवार निव्वळ जिल्हा उत्पन्न- स्थिर (२०११-१२) किंमतीनुसार

जिल्हा : मुंबई शहर

प्रकाशनाचे वर्ष : २०२५
(₹ कोटी)

अ.क्र.	क्षेत्र	२०१५-१६	२०१६-१७	२०१७-१८	२०१८-१९
१	पीक	१	१	१	१
२	पशुसंवर्धन	३३५	४८९	४७१	५२७
३	वने व लाकूड तोडणी	६२	५७	५२	४८
४	मत्स्यव्यवसाय व मत्स्यशेती	९०८	८९२	८८५	८६९
५	कृषी व संलग्न सेवा(१+२+३+४)	१,३०६	१,४३९	१,४०९	१,४४५
६	खाण व दगड खाणकाम	३६,७५८	३९,३२१	४१,७७५	४२,५६६
७	प्राथमिक क्षेत्र एकूण(५+६)	३८,०६४	४०,७६०	४३,१८३	४४,०११
८	वस्तुनिर्माण	५८,८१९	६,३९१८	६५,१८५	६४,८३९
९	बीज, वायू, पाणीपुरवठा व इतर उपयोगिता सेवा	४,०२१	४,२७४	४,५०४	४,३९७
१०	बांधकाम	१६,४६१	१७,२५५	१७,४५१	१७,९९५
११	द्वितीय क्षेत्र एकूण(८+९+१०)	७९,३०१	८५,४४६	८७,१४०	८७,२३२
१२	उद्योग(६+११)	१,१६,०५८	१,२४,७६७	१,२८,९१५	१,२९,७९७
१३	व्यापार, दुरुस्ती, हॉटेल्स व उपहारगृह	२१,४४५	२४,०९२	२५,७२६	२९,४०३
१४	रेल्वे	१,२७९	१,४६२	१,६८२	१,६१७
१५	परिवहन	१०,१३०	११,०४३	११,८०२	१२,७१७
१६	साठवण	१७४	१७३	१८३	५३९
१७	दळणवळण व प्रसारणांसंबंधित सेवा	३,७७७	३,५०२	३,०००	२,८२५
१८	वित्तीय सेवा	३२,१४८	३३,८८९	३४,७६३	३५,५०७
१९	स्थावर मालमत्ता, राहत्या घरांची मालकी व व्यवसायिक सेवा	४१,११४	४५,१२५	४७,७४७	४९,६७०
२०	सार्वजनिक प्रशासन	६,२३४	६,७३२	७,३२४	७,८५८
२१	इतर सेवा	१७,४५९	१९,४२३	२०,८३३	२१,७६०
२२	तृतीय/सेवा क्षेत्र एकूण(१३ ते २१)	१,३३,७५९	१,४५,४४२	१,५३,०६०	१,६१,८९६
२३	एकूण निव्वळ मुल्यवृद्धी (५+१२+२२)	२,५१,१२३	२,७१,६४८	२,८३,३८४	२,९३,१३९
२४	उत्पादित वस्तू व सेवांवरील कर	४,२,०७०	४५,११७	४७,६४५	५०,५५९
२५	वजा उत्पादित वस्तू व सेवांवरील अनुदान	५,२३६	४,५८७	४,२६८	४,५५४
२६	निव्वळ जिल्हा उत्पन्न (२३+२४-२५)	२,८७,९५८	३,१२,१७९	३,२६,७६०	३,३९,१४४
२७	लोकसंख्या(०००)	१३,४५६	१३,६७३	१३,८८५	१४,०९९
२८	दरडोई निव्वळ जिल्हा उत्पन्न (₹)	२,१३,९९२	२,२८,३१६	२,३५,३३१	२,४०,५५१
२९	एकूण राज्य उत्पन्न	१४,५२,५१३	१५,९६,१२१	१६,६१,०६५	१७,१२,९९९
३०	दरडोई निव्वळ राज्य उत्पन्न (₹)	१,२२,८८९	१,३३,६८६	१,३७,८०८	१,४०,७८२
३१	निव्वळ जिल्हा उत्पन्नाची निव्वळ राज्य उत्पन्नाशी टक्केवारी	१९.८२	१९.५६	१९.६७	१९.८०
३२	मागील वर्षाच्या तुलनेत शेकडा वाढ (टक्केवारी)	९.४२	८.४१	४.६७	३.७९

पुढेचालु...

तक्ता २.४

क्षेत्रवार निव्वळ जिल्हा उत्पन्न- स्थिर (२०११-१२) किंमतीनुसार

जिल्हा : मुंबई शहर

प्रकाशनाचे वर्ष : २०२५
(₹ कोटी)

अ.क्र.	क्षेत्र	२०११-१२	२०२०-२१	२०२१-२२	२०२२-२३	२०२३-२४
१	पीक	१	१	१	१	१
२	पशुसंवर्धन	५५०	१२३	२३७	१,१७०	१,२१८
३	वने व लाकूड तोडणी	४४	४१	३७	३४	३१
४	मत्स्यव्यवसाय व मत्स्यशेती	१,००९	८९९	१,०४१	१,२९०	१,११९
५	कृषी व संलग्न सेवा(१+२+३+४)	१,६०५	१,०६३	१,३१५	२,४९५	२,३६९
६	खाण व दगड खाणकाम	४३,१९२	४३,९०८	४४,९६४	४६,०५८	५०,२६६
७	प्राथमिक क्षेत्र एकूण(५+६)	४४,७९६	४४,९७१	४६,२७९	४८,५५३	५२,६३५
८	वस्तुनिर्माण	५९,१९८	५३,२९१	६०,३२२	५९,३२५	६३,०९५
९	बीज, वायू, पाणीपुरवठा व इतर उपयोगिता सेवा	४,४५४	३,९७३	४,८०६	६,४१८	६,९०३
१०	बांधकाम	१७,८३९	१६,२२९	२२,००२	२४,५७५	२५,८६२
११	द्वितीय क्षेत्र एकूण(८+९+१०)	८१,४९१	७३,४९३	८७,१३०	९०,३१७	९५,८६०
१२	उद्योग(६+११)	१२४,६८३	११७,४००	१,३२,०९४	१,३६,३७५	१,४६,१२७
१३	व्यापार, दुरुस्ती, हॉटेल्स व उपहारगृह	३०,१८२	२०,७२१	२४,८९४	२८,९२२	३०,३०८
१४	रेल्वे	१,२०१	९४९	१,१०२	१,३२०	१,३७३
१५	परिवहन	१४,१८९	८,८५०	१२,९१०	१३,९५१	१४,५५३
१६	साठवण	५९२	४९५	५०९	५५१	६००
१७	दळणवळण व प्रसारणांसंबंधित सेवा	३,५८३	२,७५१	२,९८५	३,३२१	३,६१३
१८	वित्तीय सेवा	३६,७२६	३६,७७२	३८,८८०	४४,६७७	४७,५७८
१९	स्थावर मालमत्ता, राहत्या घरांची मालकी व व्यवसायिक सेवा	५८,३७०	४९,१२२	५७,२५७	६५,८९८	७१,८०६
२०	सार्वजनिक प्रशासन	९,२४४	८,६२५	८,९५७	१०,९०७	१२,१८०
२१	इतर सेवा	२६,७८५	१८,९१३	२१,७५०	२५,९८८	२८,६११
२२	तृतीय/सेवा क्षेत्र एकूण(१३ ते २१)	१८०,८७३	१,४७,१९६	१,६९,२४३	१,९५,५३५	२,१०,६२०
२३	एकूण निव्वळ मुल्यवृद्धी (५+१२+२२)	३०७,१६१	२,६५,६६०	३,०२,६५२	३,३४,४०५	३,५९,११६
२४	उत्पादित वस्तू व सेवांवरील कर	५०,७२०	४२,०६७	४७,१३९	५६,३१६	६४,१९०
२५	वजा उत्पादित वस्तू व सेवांवरील अनुदान	४,९४४	५,९३२	७,४७२	८,७६१	९,४३२
२६	निव्वळ जिल्हा उत्पन्न (२३+२४-२५)	३,५२,९३७	३,०१,७९४	३,४२,३१९	३,८१,९६१	४,१३,८७४
२७	लोकसंख्या(०००)	१४,३१३	१४,५२९	१४,७३५	१४,९३४	१५,१३४
२८	दरडोई निव्वळ जिल्हा उत्पन्न (₹)	२,४६,५७९	२,०७,७१४	२,३२,३१३	२,५५,७६५	२,७३,४७२
२९	एकूण राज्य उत्पन्न	१७,८८,५६९	१५,८१,१२२	१७,७०,७०६	१९,५२,४१०	२१,०७,५९७
३०	दरडोई निव्वळ राज्य उत्पन्न (₹)	१,४५,६२६	१,२७,५५०	१,४१,६५१	१,५४,९७९	१,६६,०१३
३१	निव्वळ जिल्हा उत्पन्नाची निव्वळ राज्य उत्पन्नाशी टक्केवारी	१९.७३	१९.०९	१९.३३	१९.५६	१९.६४
३२	मागील वर्षाच्या तुलनेत शेकडा वाढ (टक्केवारी)	४.०७	-१४.४९	१३.४३	११.५८	८.३६

मुंबई शहर व मुंबई उपनगर एकत्रित माहिती.
आधार : अर्थ व सांख्यिकी संचालनालय, मुंबई

किंमती विषयक आकडेवारी

तक्ता ३.१
जिल्ह्यातील महत्वाच्या वस्तुंच्या केंद्रनिहाय त्रैमासिक सरासरी किरकोळ किंमती

जिल्हा : मुंबई शहर

प्रकाशनाचे वर्ष : २०२५

संदर्भ वर्ष : २०२४-२५

अ.क्र.	वस्तूचे नाव व प्रत	परिमाण	एप्रिल-जून		जुलै-सप्टेंबर		ऑक्टोबर-डिसेंबर		जानेवारी-मार्च		वर्षाची सरासरी		मागील वर्षाच्या तुलनेत शेकडा वाढ घट (टक्केवारी)	
			नागरी	ग्रामीण	नागरी	ग्रामीण	नागरी	ग्रामीण	नागरी	ग्रामीण	नागरी	ग्रामीण	नागरी	ग्रामीण
१	२	३	४	५	६	७	८	९	१०	११	१२	१३	१४	१५
१	तांदूळ (उत्तम) खु.बा.	(किलो)	१०३.५०	०.००	१०३.५०	०.००	१०३.५०	०.००	१०८.००	०.००	१०४.६३	०.००	२.४०	०.००
२	तांदूळ (मध्यम) खु.बा.	(किलो)	६६.००	०.००	६६.००	०.००	६६.५०	०.००	६८.८३	०.००	६६.८३	०.००	१०.३३	०.००
३	गहू (मध्यम) खु.बा.	(किलो)	४२.८३	०.००	४२.९२	०.००	४३.९०	०.००	४३.९६	०.००	४३.४०	०.००	८.४३	०.००
४	गहू स्वस्त धान्य दुकान	(किलो)	२.००	०.००	२.००	०.००	२.००	०.००	२.००	०.००	२.००	०.००	०.००	०.००
५	ज्वारी खु.बा. (संकरित)	(किलो)	४६.५०	०.००	४६.५०	०.००	४६.५४	०.००	४७.३३	०.००	४६.७२	०.००	५.०३	०.००
६	ज्वारी (देशी) खु.बा.	(किलो)	६४.६७	०.००	६५.००	०.००	६३.३३	०.००	६३.८०	०.००	६४.२०	०.००	२.११	०.००
७	बाजरी (मध्यम)	(किलो)	४४.५०	०.००	४४.५०	०.००	४४.५०	०.००	४५.३५	०.००	४४.७१	०.००	३.६१	०.००
८	काबुली चणा (मध्यम)	(किलो)	१५७.३०	०.००	१५९.००	०.००	१६७.७०	०.००	१६३.८०	०.००	१६१.९५	०.००	४.९९	०.००
९	हरभरा डाळ (मध्यम)	(किलो)	९६.६७	०.००	१०३.६०	०.००	१०८.१०	०.००	१०५.७०	०.००	१०३.५२	०.००	१७.६१	०.००
१०	तूरडाळ (मध्यम)	(किलो)	१७५.००	०.००	१८०.८०	०.००	१७६.००	०.००	१७९.४०	०.००	१७५.८०	०.००	९.४९	०.००
११	मूगडाळ (मध्यम)	(किलो)	१३३.२०	०.००	१३५.७०	०.००	१३५.१०	०.००	१३२.७०	०.००	१३४.१७	०.००	५.६९	०.००
१२	उडीदडाळ (मध्यम)	(किलो)	१५०.८०	०.००	१४८.५०	०.००	१४८.५०	०.००	१४४.२०	०.००	१४८.००	०.००	५.७९	०.००
१३	मसूरडाळ (मध्यम)	(किलो)	१०८.७०	०.००	१०७.८०	०.००	११०.३०	०.००	११३.७०	०.००	११०.१३	०.००	५.४६	०.००
१४	पांढरा वाटाणा	(किलो)	१२४.२०	०.००	१२०.००	०.००	१२१.७०	०.००	१२२.५०	०.००	१२२.१०	०.००	१०.४१	०.००
१५	साबुदाणा	(किलो)	९०.००	०.००	९१.५४	०.००	९६.१७	०.००	९२.९४	०.००	९२.६६	०.००	२.१२	०.००
१६	शेंगदाणे (मध्यम)	(किलो)	१५५.००	०.००	१५६.८०	०.००	१५७.००	०.००	१५५.००	०.००	१५५.९५	०.००	-१.६८	०.००
१७	रवा	(किलो)	४६.७३	०.००	४७.०८	०.००	४८.८३	०.००	४७.५०	०.००	४७.५४	०.००	७.३३	०.००
१८	साखर खु.बा.	(किलो)	४४.३३	०.००	४४.५८	०.००	४५.०८	०.००	४५.९२	०.००	४४.९८	०.००	३.२६	०.००
१९	गूळ पिवळा (मध्यम)	(किलो)	७३.००	०.००	७३.००	०.००	७३.००	०.००	७३.००	०.००	७३.००	०.००	२.०३	०.००
२०	गोडेतेल भुईमुगाचे (सुटे)	(किलो)	१९०.००	०.००	१८०.००	०.००	०.००	०.००	०.००	०.००	१८५.००	०.००	-३.२१	०.००
२१	वनस्पती तूप (सुटे)	(किलो)	१४७.५०	०.००	१४०.८०	०.००	१४१.३०	०.००	१६३.३०	०.००	१४८.२३	०.००	-८.१२	०.००
२२	खोबरेल तेल (सुटे)	(किलो)	२४०.००	०.००	२४०.००	०.००	२४०.००	०.००	२४०.००	०.००	२४०.००	०.००	-१.०३	०.००
२३	म्हशीचे दूध (सुटे)	(लीटर)	८१.७७	०.००	८१.८३	०.००	८३.००	०.००	८३.५४	०.००	८२.५४	०.००	५.९८	०.००
२४	म्हशीचे शुध्द तूप	(किलो)	९७३.८०	०.००	९७५.५०	०.००	९७९.००	०.००	९९५.८०	०.००	९८१.०३	०.००	११.८०	०.००
२५	बोकडाचे मांस	(किलो)	७१६.७०	०.००	७१७.५०	०.००	७२१.८०	०.००	७४३.३०	०.००	७२४.८३	०.००	२.९१	०.००
२६	कोंबडी (ब्रायलर)	(किलो)	१६८.८०	०.००	१६३.४०	०.००	१६८.९०	०.००	१६३.५०	०.००	१६६.१५	०.००	१०.०५	०.००
२७	ताजे मासे (स्थानिक) मध्यम	(किलो)	८३५.२०	०.००	८८७.३०	०.००	७६१.००	०.००	८११.३०	०.००	८२३.७०	०.००	८.७५	०.००
२८	अंडी कोंबडीची	(डझन)	७२.५६	०.००	७८.०५	०.००	८२.३१	०.००	७६.४२	०.००	७७.३४	०.००	३.९०	०.००
२९	मीठ (पांढरे) आयोडीनयुक्त	(किलो)	२८.००	०.००	२८.०४	०.००	२८.८३	०.००	२९.५०	०.००	२८.५९	०.००	२.१२	०.००
३०	हळद पावडर (सुटी)	(१०० ग्रॅम)	३०.३०	०.००	३१.७५	०.००	३१.५५	०.००	३१.२५	०.००	३१.२१	०.००	१४.३९	०.००

अ.क्र.	वस्तूचे नाव व प्रत	परिमाण	एप्रिल-जून		जुलै-सप्टेंबर		ऑक्टोबर-डिसेंबर		जानेवारी-मार्च		वर्षाची सरासरी		मागील वर्षाच्या तुलनेत शेकडा वाढ घट (टक्केवारी)	
			नागरी	ग्रामीण	नागरी	ग्रामीण	नागरी	ग्रामीण	नागरी	ग्रामीण	नागरी	ग्रामीण	नागरी	ग्रामीण
१	२	३	४	५	६	७	८	९	१०	११	१२	१३	१४	१५
३१	गरम मसाला पावडर (स्थानिक)	(१०० ग्रॅम)	८३.७५	०.००	८०.६७	०.००	७८.७५	०.००	७८.४२	०.००	८०.४०	०.००	२१.१६	०.००
३२	बटाटे	(किलो)	३७.४४	०.००	४६.९२	०.००	४६.१७	०.००	४२.०४	०.००	४३.१४	०.००	४१.९२	०.००
३३	कांदे	(किलो)	३६.६५	०.००	५१.२३	०.००	६८.१७	०.००	४३.३३	०.००	४९.८५	०.००	३१.५२	०.००
३४	लसूण	(१०० ग्रॅम)	२९.००	०.००	३६.०४	०.००	४४.१७	०.००	३१.७५	०.००	३५.२४	०.००	४३.३०	०.००
३५	केळी (जळगाव)	(डझन)	५४.१७	०.००	५३.३३	०.००	५७.२९	०.००	५५.८३	०.००	५५.१५	०.००	२.०६	०.००
३६	सफरचंद (मध्यम)	(किलो)	१९३.८०	०.००	२०९.८०	०.००	१९२.१०	०.००	२०९.९०	०.००	१९९.४०	०.००	-४.३०	०.००
३७	चहापत्ती	(किलो)	३८३.००	०.००	३८३.१०	०.००	३९२.५०	०.००	४०९.००	०.००	३९१.९०	०.००	१.९७	०.००
३८	रॉकेल (खु.बा.)	(लीटर)	०.००	०.००	०.००	०.००	०.००	०.००	०.००	०.००	०.००	०.००	०.००	०.००
३९	पेट्रोल	(लीटर)	१०३.७०	०.००	१०३.७०	०.००	१०३.४०	०.००	१०३.६०	०.००	१०३.६०	०.००	-२.४६	०.००
४०	डिझेल	(लीटर)	०.००	०.००	०.००	०.००	०.००	०.००	०.००	०.००	०.००	०.००	०.००	०.००
४१	गॅस सिलिंडर (स्वयंपाकाचा)	(१ नग)	८०२.६०	०.००	८०२.५०	०.००	८०२.५०	०.००	८०३.८०	०.००	८०२.८५	०.००	८०२.८४	०.००
४२	काडेपेटी (५० काड्या)	(१ नग)	१.८३	०.००	१.९९	०.००	१.९२	०.००	१.९७	०.००	१.९३	०.००	१.९३	०.००
४३	धुण्याचा साबण २५० ग्रॅम	(१ नग)	०.००	०.००	०.००	०.००	०.००	०.००	०.००	०.००	०.००	०.००	०.००	०.००
४४	प्रसाधन साबण (लक्स, हमाम, इ.)	(१०० ग्रॅम)	४३.८३	०.००	४३.१७	०.००	४२.०६	०.००	४२.४२	०.००	४२.८७	०.००	४२.८७	०.००
४५	ब्रेड (स्थानिक)	(१ पॅकेट)	४०.५८	०.००	४०.७५	०.००	४०.७५	०.००	४१.२५	०.००	४०.८३	०.००	४०.८३	०.००
४६	टाल्कम पावडर (पॉन्ड्स)	(१०० ग्रॅम)	११४.५०	०.००	११९.५०	०.००	१२२.८०	०.००	१२७.२०	०.००	१२१.००	०.००	१२१.००	०.००
४७	टुथ पेस्ट (कोलगेट १ ट्युब)	(१०० ग्रॅम)	७३.५८	०.००	७५.३३	०.००	७५.६७	०.००	७५.८३	०.००	७५.१०	०.००	७५.१०	०.००

आधार : अर्थ व सांख्यिकी संचालनालय, मुंबई.

सर्वजनिक वितरण व्यवस्था

तक्ता ३.२

रास्त भाव धान्य दुकाने, शिधापत्रिका धारकांची व गोदामांची संख्या

प्रकाशनाचे वर्ष : २०२५

जिल्हा : मुंबई शहर

संदर्भ वर्ष : २०२४-२५

अ.क्र.	तालुका	रास्त भाव धान्य दुकानांची संख्या	शिधापत्रिका धारकांची संख्या (लाख)						शिधापत्रिका आधारकार्ड सोबत जोडलेल्या धारकांची संख्या
			पिवळी		केशरी	अन्नपुरणा	शुभ्र	एकुण	
			दारिद्र्य रेषेखालील	अंत्योदय अन्न योजना	दारिद्र्य रेषेवरील				
(१)	(२)	(३)	(४)	(५)	(६)	(७)	(८)	(९)	(१०)
१	मुंबई शहर	२६०५	०.२२	०.११	३४.००	०.००	११.०३	४५.३६	२७३३६१९
एकुण		२६०५	०.२२	०.११	३४.००	०.००	११.०३	४५.३६	२७३३६१९

पुढे चालू...

तक्ता ३.२

रास्त भाव धान्य दुकाने, शिधापत्रिका धारकांची व गोदामांची संख्या

प्रकाशनाचे वर्ष : २०२५

जिल्हा : मुंबई शहर

संदर्भ वर्ष : २०२४-२५

अ.क्र.	तालुका	उपलब्ध गोदामे							
		एकुण		त्यापैकी उपयुक्त नसलेल्या		भाड्याने घेतलेल्या		भाड्याने दिलेल्या	
		गोदामांची संख्या	क्षमता (मेट्रीक टन)	गोदामांची संख्या	क्षमता (मेट्रीक टन)	गोदामांची संख्या	क्षमता (मेट्रीक टन)	गोदामांची संख्या	क्षमता (मेट्रीक टन)
(१)	(२)	(११)	(१२)	(१३)	(१४)	(१५)	(१६)	(१७)	(१८)
१	मुंबई शहर	०	०	०	०	०	०	०	०
एकुण		०	०	०	०	०	०	०	०

टीप: १. स्तंभ ४ दारिद्र्य रेषे खालील शिधापत्रिका धारकांची संख्या यामध्ये पिवळ्या + बंद + गिरणी + निराधार महिला यांचा समावेश आहे. २. स्तंभ ५ अंत्योदय अन्न योजना शिधापत्रिका धारकांची संख्या यामध्ये अंत्योदय + बेघर यांचा समावेश आहे. ३. स्तंभ ६ दारिद्र्य रेषेवरील शिधापत्रिका धारकांची संख्या यामध्ये लाभार्थी व गैरलाभार्थी यांचा समावेश आहे. ४. मुंबई शिधावाटप क्षेत्रासाठी सद्यस्थितीत अन्नधान्याची उचल भारतीय खाद्यनिगमच्या आगारातून अधिकृत शिधावाटप संघटित संस्थेमार्फत व अधिकृत शिधावाटप दुकानदार यांचे मार्फत थेट करण्यात येत असल्याने शासकीय गोदामात अन्नधान्याची साठवणूक केली जात नाही, परिणामी शासकीय गोदामांचे पुर्नबांधकाम व नुतनीकरण करण्यात आलेले नाही. मुंबई शहरात शासकीय, भाड्याने घेतलेली तसेच दिलेली गोदामे नाहीत. ५. मुंबई शहर व मुंबई उपनगर एकत्रित माहिती

आधार : नियंत्रक शिधावाटप व संचालक नागरी पुरवठा, मुंबई व उपसंचालक नागरी पुरवठा (गो.वा.) परेल, मुंबई.

तक्ता ३.३

अंत्योदय अन्न योजना व प्राधान्य गटात मोडणाऱ्या (अंत्योदय अन्न योजना वगळून)
कुटुंबांसाठी अन्नधान्याचे नियतन व उचल

जिल्हा : मुंबई शहर

प्रकाशनाचे वर्ष : २०२५

संदर्भ वर्ष : २०२४-२५

धान्य मे.टन

वर्ष	नियतन			उचल			उचलीची नियतनाशी टक्केवारी		
	तांदूळ	गहू	साखर	तांदूळ	गहू	साखर	तांदूळ	गहू	साखर
(१)	(२)	(३)	(४)	(५)	(६)	(७)	(८)	(९)	(१०)
अंत्योदय अन्न योजना									
२०२१-२२	९७७	१०२५	०	९७७	१०२५	०	१००.००	१००.००	०.००
२०२२-२३	१०७१	८६७	०	१०७१	८६७	०	१००.००	१००.००	०.००
२०२३-२४	३८१६	२७६८	०	३८१६	२७६८	०	१००.००	१००.००	०.००
२०२४-२५	३७५५	२८१९	०	३७५५	२८१९	०	१००.००	१००.००	०.००
प्राधान्य गटात मोडणारे (अंत्योदय अन्न योजना वगळून)									
२०२१-२२	१०५३१८	१५८९०४	०	१०५३१८	१५८८७६	०	१००.००	९९.९८	०.००
२०२२-२३	१५०३१५	११४५०२	०	१५०३१५	११४५०२	०	१००.००	१००.००	०.००
२०२३-२४	२४८४४७	२५६७४९	०	२४८१२१	२५६६७९	०	९९.८७	९९.९७	०.००
२०२४-२५	२४३०१९	१६४४८६	०	२४३०१९	१६४४८६	०	१००.००	१००.००	०.००

टीप: १. मुंबई शहर व मुंबई उपनगर एकत्रित माहिती २. फेब्रुवारी २०१४ पासून दा.रे.खा. लाभधारकांना राष्ट्रीय अन्नसुरक्षा योजनेअंतर्गत लाभ देण्यात येत आहे.
३. दा.रे.व. कुटुंबांसाठी वर्ष २०१४-१५ मध्ये माहे मे २०१४ ते ऑक्टोबर २०१४ करिता तांदूळ व गहू यांचे नियतन मंजूर झाले होते. तदनंतर दा.रे.व. कुटुंबांकरिता नियतन मंजूर झालेले नाही.

आधार : नियंत्रक शिधावाटप व संचालक नागरी पुरवठा, मुंबई व उपसंचालक नागरी पुरवठा (गो.वा.) परेल, मुंबई.

जमीन व इतर महसूल

तक्ता ४.१(अ)

शासकीय कर व इतर यांची वसूली / थकबाकी

जमिन महसूल (सर्वसाधारण, वाढीव, संकिर्ण), सेस (उपकर-जि.प., ग्रा.प., पं.स., इ.जी.एस.) शिक्षण कर, अकृषीक आकारणी, सिटी सर्वे (पोट हिस्सा फाळणी फी), वस्तीवाढ सनद फी, अंतर्गत लेखा परिक्षण वसूली व नझूल बाकी.

प्रकाशनाचे वर्ष : २०२५

जिल्हा : मुंबई शहर

संदर्भ वर्ष : २०२४-२५

(₹ हजार)

अ.क्र.	तालुका	जमीन महसुलाची एकूण चालू मागणी	जमीन महसुलाची थकबाकी	एकूण मागणी	सूट	निलंबित वसुलीची रक्कम	वसुली पात्र रक्कम (५-(६+७))	प्रत्यक्ष वसुली	खातेदारांची संख्या (शेतकरी)
१	२	३	४	५	६	७	८	९	१०
१	मुंबई शहर	४४५०६४	९८३४४३	१४२८५०७	२३६१	०	१४२६१४६	१४२५१८९	१८८८६
एकूण		४४५०६४	९८३४४३	१४२८५०७	२३६१	०	१४२६१४६	१४२५१८९	१८८८६

आधार : जिल्हाधिकारी कार्यालय (जमीन महसूल वसुली शाखा), मुंबई शहर

तक्ता ४.१(ब)

शासकीय कर व इतर यांची वसूली / थकबाकी

(खाणी, गौणखनिज रॉयल्टी, मत्स्यव्यवसाय कर, कोर्ट फी व मुद्रांक शुल्क, नोंदणीपत्र फी, बीएडीआर व बीबीआर कायदानुसार मिळणाऱ्या रकमा, महसूल प्रमाणपत्राद्वारे होणारी वसूली, करमणूक, जाहिरात कर इत्यादी)

प्रकाशनाचे वर्ष : २०२५

जिल्हा : मुंबई शहर

संदर्भ वर्ष : २०२४-२५

(₹ हजार)

अ.क्र.	तालुका	जमीन महसुलाची एकूण चालू मागणी	जमीन महसुलाची थकबाकी	एकूण मागणी	सूट	निलंबित वसुलीची रक्कम	वसुली पात्र रक्कम {५-(६+७)}	प्रत्यक्ष वसुली
१	२	३	४	५	६	७	८	९
१	मुंबई शहर	५५००००	०	५५००००	०	०	५५००००	४८८३६८
एकूण		५५००००	०	५५००००	०	०	५५००००	४८८३६८

आधार : जिल्हाधिकारी कार्यालय (खाणी, गौणखनिज शाखा), मुंबई शहर

तक्ता ४.१ (क)

शासकीय कर व इतर यांची वसूली / थकबाकी

(सर्व साधारण तगाई, मृद संधारण थकबाकी, वन जमिनीवरील भूमीहीन शेतमजुरांना पुनर्वसनासाठी दिलेले कर्ज, अकृषीक कर्ज, आदर्श गृहनिर्माण कर्ज, इतर देशाकडून आलेल्या निर्वासितांना दिलेली कर्जे, प्रकल्पग्रस्तांना आणि कुळांना दिलेले कर्ज, नैसर्गिक आपत्ती कर्ज, जमिन सुधारणा - कब्जेहक्क किंमती इत्यादी)

जिल्हा : मुंबई शहर

प्रकाशनाचे वर्ष : २०२५

संदर्भ वर्ष : २०२४-२५

(₹ हजार)

अ.क्र.	तालुका	जमीन महसुलाची एकूण चालू मागणी	जमीन महसुलाची थकबाकी	एकूण मागणी	सूट	निलंबित वसुलीची रक्कम	वसुली पात्र रक्कम {५- (६+७)}	प्रत्यक्ष वसुली
१	२	३	४	५	६	७	८	९
१	मुंबई शहर	०	०	०	०	०	०	०
एकूण		०	०	०	०	०	०	०

आधार : जिल्हाधिकारी कार्यालय (जमीन महसूल वसुली शाखा),

स्थानिक स्वराज्य संस्थांचे उत्पन्न / खर्च

तक्ता ४.२
नागरी स्थानिक स्वराज्य संस्थांचे वर्ष मधील उत्पन्न व खर्च

जिल्हा : मुंबई शहर

प्रकाशनाचे वर्ष : २०२५

संदर्भ वर्ष : २०२३-२४

(₹ लाख)

अ.क्र.	बाब	महानगरपालिका	नगरपरिषदा				नगर पंचायत	कटक मंडळे	सर्व नागरी संस्था
			वर्ग 'अ'	वर्ग 'ब'	वर्ग 'क'	सर्व			
(१)	(२)	(३)	(४)	(५)	(६)	(७)	(८)	(९)	(१०)
	स्थानिक स्वराज्य संस्थांची संख्या	१	०	०	०	०	०	०	१
उत्पन्न									
१	आरंभीची शिल्लक	**	०.००	०.००	०.००	०.००	०.००	०.००	**
२	जमा								
	पट्टी, कर इ.	८७२६५३.३१	०	०	०	०.००	०	०	८७२६५३.३१
	शासकीय अनुदाने	६९०५८.४३	०	०	०	०.००	०	०	६९०५८.४३
	वाणिज्यिक उपक्रमांपासून	०.००	०	०	०	०.००	०	०	०.००
	ठेवी आणि कर्जे इ.	०.००	०	०	०	०.००	०	०	०.००
	इतर उत्पन्न	३६६६७०१.२४	०	०	०	०.००	०	०	३६६६७०१.२४
	एकूण जमा (२)	४६०८४१२.९८	०.००	०.००	०.००	०.००	०.००	०.००	४६०८४१२.९८
	एकूण उत्पन्न (१ + २)	४६०८४१२.९८	०.००	०.००	०.००	०.००	०.००	०.००	४६०८४१२.९८
खर्च									
१	प्रशासन								
	(अ) आस्थापना	१४१०८७२.०६	०	०	०	०.००	०	०	१४१०८७२.०६
	(ब) इतर	९७८९०.५३	०	०	०	०.००	०	०	९७८९०.५३
२	कर वसुली	५३६५.७४	०	०	०	०.००	०	०	५३६५.७४
३	सार्वजनिक दिवाबत्ती	२७७४७.०८	०	०	०	०.००	०	०	२७७४७.०८
४	पाणीपुरवठा	२६५९८६.६४	०	०	०	०.००	०	०	२६५९८६.६४
५	सार्वजनिक सुरक्षा	२२९५१.१७	०	०	०	०.००	०	०	२२९५१.१७
६	सार्वजनिक आरोग्य	२४८७९२.४६	०	०	०	०.००	०	०	२४८७९२.४६
७	जलनिःसारण व मलनिःसारण	४७०८९०.९६	०	०	०	०.००	०	०	४७०८९०.९६
८	बांधकामे	९२३५५९.९४	०	०	०	०.००	०	०	९२३५५९.९४
९	परिवहन	२१६४०.२९	०	०	०	०.००	०	०	२१६४०.२९
१०	शिक्षण	८५३५१.७५	०	०	०	०.००	०	०	८५३५१.७५
११	दुर्बल घटकांवरील खर्च	७३७५२.८२	०	०	०	०.००	०	०	७३७५२.८२
१२	विशेष खर्च व दिलेली कर्जे	०.००	०	०	०	०.००	०	०	०.००
१३	इतर खर्च	९४५९६९.०४	०	०	०	०.००	०	०	९४५९६९.०४
	एकूण खर्च (१ ते १३)	४६००७७०.४८	०.००	०.००	०.००	०.००	०.००	०.००	४६००७७०.४८
	अखेरची शिल्लक	७६४२.५०	०.००	०.००	०.००	०.००	०.००	०.००	७६४२.५०

टीप: १) ** तक्त्यातील माहिती उत्पन्न व खर्चावर आधारित असल्याने सन २०२३-२४ करिता सदर माहिती महानगरपालिकेच्या संप्रणालीनुसार व मा. महानगरपालिका आयुक्तांनी मंजूर केलेले बृहन्मुंबई महानगरपालिकेच्या वार्षिक लेखांतील उत्पन्न व खर्च विवरणपत्राप्रमाणे (Income & Expenditure Statement) तयार करण्यात आलेली आहे. त्या अनुषंगाने अ.क्र. १ मध्ये आरंभीची शिल्लक (Opending Balance) दर्शविण्यात आलेली नाही. २) मुंबई शहर व मुंबई उपनगर एकत्रित माहिती
आधार : आयुक्त, महानगरपालिका

बँक व विमा

तक्ता ४.५
तालुकानिहाय बँक कार्यालये, वर्गीकृत बँकांची संख्या , जिल्हा मध्यवर्ती सहकारी बँकेच्या शाखा,
ठेवी व कर्जे

जिल्हा : मुंबई शहर

प्रकाशनाचे वर्ष : २०२५
संदर्भ वर्ष : २०२४-२५

अ.क्र.	तालुका	वर्गीकृत बँका				वर्गीकृत बँकांनी दिलेली कर्जे (₹ लाख)	
		बँकांची कार्यालये असलेली गावे व शहरे(संख्या)	वर्गीकृत बँका (संख्या)	वर्गीकृत बँकांची शाखा कार्यालये(संख्या)	वर्गीकृत बँकांच्या ठेवी (₹ लाख)	कृषक	अकृषक
१	२	३	४	५	६	७	८
१	मुंबई शहर	१	४३	९७७	१७५२९५५२९	५७२४५२९	२३९०५७१२५
एकूण		१	४३	९७७	१७५२९५५२९	५७२४५२९	२३९०५७१२५

पुढे चालु...

तक्ता ४.५
तालुकानिहाय बँक कार्यालये, वर्गीकृत बँकांची संख्या , जिल्हा मध्यवर्ती सहकारी बँकेच्या शाखा,
ठेवी व कर्जे

जिल्हा : मुंबई शहर

प्रकाशनाचे वर्ष : २०२५
संदर्भ वर्ष : २०२४-२५

अ.क्र.	तालुका	जिल्हा मध्यवर्ती सहकारी बँक			
		जि. म. स. बँकांची शाखा कार्यालये(संख्या)	जि. म. स. बँकांच्या ठेवी (₹ लाख)	जि. म. स. बँकांनी दिलेली कर्जे (₹ लाख)	
				कृषक	अकृषक
१	२	९	१०	११	१२
१	मुंबई शहर	५१	८७३८०७.५६	०	६४३७३५.१०
एकूण		५१	८७३८०७.५६	०	६४३७३५.१०

टीप:स्तंभ ३ ते ८ मधील आकडेवारी SLBC च्या पोर्टलवरून घेण्यात आली आहे.

आधार : १) अग्रणी जिल्हा व्यवस्थापक, बँक ऑफ बडोदा, मुंबई. २) जिल्हा मध्यवर्ती सहकारी बँक लि. मुंबई

बचत गट

तक्ता ४.६
जिल्ह्यातील बचत गटांबाबतची माहिती

प्रकाशनाचे वर्ष : २०२५
संदर्भ वर्ष : २०२४-२५

जिल्हा : मुंबई शहर

अ) जिल्ह्यात स्थापन झालेले बचत गट संख्या

अ.क्र.	तालुका	स्थापन झालेले बचत गट संख्या						
		जिल्हा ग्रामीण विकास यंत्रणेकडील		नागरी NULM	जिल्हा मध्यवर्ती सहकारी बँक	महिला आर्थिक विकास महामंडळ	शेतकरी बचत गट	एकूण
		२०११-१२ अखेर (S.G.S.Y- BPL)	२०१२-१३ पासून संदर्भ वर्ष अखेर (NRLM- POP)					
१	२	३	४	५	६	७	८	९
१	मुंबई शहर	०	०	२५६	०	१९६	०	४५२
एकूण		०	०	२५६	०	१९६	०	४५२

तक्ता ४.६
जिल्ह्यातील बचत गटांबाबतची माहिती

प्रकाशनाचे वर्ष : २०२५
संदर्भ वर्ष : २०२४-२५

जिल्हा : मुंबई शहर

ब) खेळते भांडवल दिलेले बचतगट

अ.क्र.	तालुका	खेळत्या भांडवलासाठी बँक जोडणी झालेले बचत गट (फिरता निधी दिलेले बचत गट) (संख्या)					
		जिल्हा ग्रामीण विकास यंत्रणेकडील २०१२-१३ पासून संदर्भ वर्ष अखेर (NRLM- POP)	नागरी NULM	जिल्हा मध्यवर्ती सहकारी बँक	महिला आर्थिक विकास महामंडळ	शेतकरी बचत गट	एकूण
१	२	१०	११	१२	१३	१४	१५
१	मुंबई शहर	०	१०१	०	०	०	१०१
एकूण		०	१०१	०	०	०	१०१

तक्ता ४.६
जिल्ह्यातील बचत गटांबाबतची माहिती
प्रकाशनाचे वर्ष : २०२५

संदर्भ वर्ष : २०२४-२५

जिल्हा : मुंबई शहर

अ.क्र.	तालुका	बचत गटांना दिलेला फिरता निधी (₹ लाख)					
		जिल्हा ग्रामीण विकास यंत्रणेकडील २०१२-१३ पासून संदर्भ वर्ष अखेर (NRLM- POP)	नागरी NULM	जिल्हा मध्यवर्ती सहकारी बँक	महिला आर्थिक विकास महामंडळ	शेतकरी बचत गट	एकूण
१	२	१६	१७	१८	१९	२०	२१
१	मुंबई शहर	०	१०.१०	०	०	०	१०.१०
एकूण		०	१०.१०	०	०	०	१०.१०

पुढे चालू...

तक्ता ४.६
जिल्ह्यातील बचत गटांबाबतची माहिती
प्रकाशनाचे वर्ष : २०२५

जिल्हा : मुंबई शहर

संदर्भ वर्ष : २०२४-२५

क) बँकामार्फत पतपुरवठा दिलेले बचत गट (संख्या)

अ.क्र.	तालुका	बँकामार्फत पतपुरवठा दिलेले बचत गट (संख्या)					
		जिल्हा ग्रामीण विकास यंत्रणेकडील २०१२-१३ पासून संदर्भ वर्ष अखेर (NRLM- POP)	नागरी NULM	जिल्हा मध्यवर्ती सहकारी बँक	महिला आर्थिक विकास महामंडळ	शेतकरी बचत गट	एकूण
१	२	२२	२३	२४	२५	२६	२७
१	मुंबई शहर	०	१७	०	२२	०	३९
एकूण		०	१७	०	२२	०	३९

तक्ता ४.६
जिल्ह्यातील बचत गटांबाबतची माहिती

प्रकाशनाचे वर्ष : २०२५

जिल्हा : मुंबई शहर

संदर्भ वर्ष : २०२४-२५

अ.क्र.	तालुका	बँकामार्फत दिलेला पतपुरवठा (₹ लाख)					
		जिल्हा ग्रामीण विकास यंत्रणेकडील २०१२-१३ पासून संदर्भ वर्ष अखेर (NRLM- POP)	नागरी NULM	जिल्हा मध्यवर्ती सहकारी बँक	महिला आर्थिक विकास महामंडळ	शेतकरी बचत गट	एकूण
१	२	२८	२९	३०	३१	३२	३३
१	मुंबई शहर	०	३३.३०	०	११३	०	१४६.३०
एकूण		०	३३.३०	०	११३	०	१४६.३०

टोप:NRLM - National Rural Livelihood Mission

NULM - National Urban Livelihood Mission

SGSY - Swarnajayanti Gram Swarajgar Yojana

आधार : १) महिला आर्थिक विकास महामंडळ (माविम) २) जिल्हा मध्यवर्ती सहकारी बँक, मुंबई ३) सहाय्यक आयुक्त (नियोजन), मुंबई

कृषी

तक्ता ५.७
तालुकानिहाय पर्जन्य दिवसांची संख्या व एकूण पर्जन्य

जिल्हा : मुंबई शहर

प्रकाशनाचे वर्ष : २०२५
संदर्भ वर्ष : २०२४-२५
(पर्जन्य- मि. मी.)

अ.क्र.	तालुका	सरासरी		संदर्भ वर्ष मधील		सरासरीच्या तुलनेत संदर्भ वर्षातील पर्जन्यातील शेकडा वाढ अथवा घट (टक्केवारी)
		पर्जन्य दिवसांची संख्या	पर्जन्य	पर्जन्य दिवसांची संख्या	पर्जन्य	
(१)	(२)	(३)	(४)	(५)	(६)	(७)
१	मुंबई शहर	७९	२०९४.५०	८१	२६४१.००	२६.०९
एकूण		७९	२०९४.५०	८१	२६४१.००	२६.०९

आधार : प्रादेशिक हवामान शास्त्र खाते, मुंबई.

पद्म

तक्ता ५.८
कृत्रिम रेतन व दुग्ध उत्पादनाची तालुकानिहाय प्रगती

जिल्हा : मुंबई शहर

प्रकाशनाचे वर्ष : २०२५
संदर्भ वर्ष : २०२४-२५

अ. क्र.	तालुका	२०१९ च्या पशुगणनेनुसार दुधाळ जनावरे (संख्या)							
		विदेशी गाई	संकरित गाई	इतर संकरित विदेशी गाई	देशी गाई	अवर्गीकृत गाई	देशी म्हशी	अवर्गीकृत म्हशी	एकूण
(१)	(२)	(३)	(४)	(५)	(६)	(७)	(८)	(९)	(१०)
१	मुंबई शहर	२८०	३७१	६	६०२	२७९	२०७२७	२७२	२२५३७
	एकूण	२८०	३७१	६	६०२	२७९	२०७२७	२७२	२२५३७

पुढे चालु...

तक्ता ५.८
कृत्रिम रेतन व दुग्ध उत्पादनाची तालुकानिहाय प्रगती

जिल्हा : मुंबई शहर

प्रकाशनाचे वर्ष : २०२५
संदर्भ वर्ष : २०२४-२५

अ. क्र.	तालुका	२०२३-२४			२०२४-२५			दुग्ध संकलनाची मागील वर्षाच्या तुलनेत शेकडा वाढ/घट (टक्केवारी)
		कृत्रिम रेतनाचे वार्षिक लक्ष्य (संख्या)	कृत्रिम रेतनाच्या साध्याची टक्केवारी	एकूण दुग्ध संकलन ('००० लिटर)	कृत्रिम रेतनाचे वार्षिक लक्ष्य (संख्या)	कृत्रिम रेतनाच्या साध्याची टक्केवारी	एकूण दुग्ध संकलन ('००० लिटर)	
(१)	(२)	(११)	(१२)	(१३)	(१४)	(१५)	(१६)	(१७)
१	मुंबई शहर	०	०	०	०	०	०	०.००
	एकूण	०	०	०	०	०	०	०.००

टीप : मुंबई शहर व मुंबई उपनगर एकत्रित माहिती

आधार : १) प्रादेशिक सहआयुक्त पशुसंवर्धन, मुंबई विभाग. २) २० वी पशुगणना २०१९

तक्ता ५.९
पशुवैद्यकीय संस्थांबाबतची माहिती

प्रकाशनाचे वर्ष : २०२५
संदर्भ वर्ष : २०२४-२५

जिल्हा : मुंबई शहर

अ.क्र.	तालुका	पशुगणना वर्ष	पशुगणना वर्षनुसार एकूण पशुधन (संख्या)	पशुगणना वर्षनुसार एकूण कुक्कुट पक्षी (संख्या)	पशुवैद्यकीय चिकित्सालय (संख्या)	पशुवैद्यकीय दवाखाने (राज्य तथा स्थानिक स्तर) (संख्या)	पशुवैद्यकीय प्रथमोपचार केंद्र (संख्या)	इतर (फिरते दवाखाने / पशुवैद्यकीय महाविद्यालये) (संख्या)	एकूण पशुवैद्यकीय सुविधा केंद्रांची संख्या (६+७+८+९)
(१)	(२)	(३)	(४)	(५)	(६)	(७)	(८)	(९)	(१०)
१	मुंबई शहर	२०१९	३५०१९	२००६३	०	०	०	०	०
एकूण		२०१९	३५०१९	२००६३	०	०	०	०	०

टीप : मुंबई शहर व मुंबई उपनगर एकत्रित माहिती

आधार : १) प्रादेशिक सहआयुक्त पशुसंवर्धन, मुंबई विभाग. २) २० वी पशुगणना २०१९

तक्ता ५.११
सागरी मत्स्यव्यवसाय विषयक माहिती

प्रकाशनाचे वर्ष : २०२५
संदर्भ वर्ष : २०२४-२५

जिल्हा : मुंबई शहर

अ.क्र.	तालुका	सागर किनाऱ्याची लांबी (किमी)	मत्स्य उत्पादन (मे.टन)			सागरी मासेमारी बोटी (संख्या)		मासे उतरविण्याची केंद्रे (संख्या)	मत्स्य व्यवसाय सहकारी संस्था	
			२०२२-२३	२०२३-२४	२०२४-२५	एकूण	त्यापैकी यांत्रिकी		संख्या	सभासदांची संख्या
(१)	(२)	(३)	(४)	(५)	(६)	(७)	(८)	(९)	(१०)	(११)
१	मुंबई शहर	८०	१५६३६९	१७६९३०	१७३०९१	३१०९	२९३९	६	२९	१६६८६
जिल्हा एकूण		८०	१५६३६९	१७६९३०	१७३०९१	३१०९	२९३९	६	२९	१६६८६

आधार : उप आयुक्त मत्स्य (सां.), आयुक्त मत्स्यव्यवसाय, मुंबई.

तक्ता ५.१२
शासकीय आणि सहकारी दुग्ध शाळांमधील दुग्ध उपउत्पादने

जिल्हा : मुंबई शहर

प्रकाशनाचे वर्ष : २०२५

संदर्भ वर्ष : २०२४-२५

अ.क्र.	उत्पादन	परिमाण	२०२२-२३	२०२३-२४	२०२४-२५	मागील वर्षा च्या तुलनेत संदर्भ वर्षा मधील शेकडा बदल (टक्केवारी)
(१)	(२)	(३)	(४)	(५)	(६)	(७)
१	दुध भुकटी	मेट्रीक टन	०	०	०	०.००
२	पांढरे लोणी	मेट्रीक टन	०	०	०	०.००
३	तूप	मेट्रीक टन	०	०	०	०.००
४	एनर्जी/दुध	लीटर	०	०	०	०.००
५	लस्सी	लीटर	०	०	०	०.००
६	मसाला दुध	लीटर	०	०	०	०.००
७	गायीचे टिकाऊ दुध	लीटर	०	०	०	०.००

टीप: जिल्हा मुंबई शहर सहकारी संघ कार्यरत नसल्याने सहकारी दुग्ध शाळांमधील दुग्ध उत्पादने निरंक आहे.
आधार : जनसंपर्क अधिकारी, दुग्धव्यवसाय विकास विभाग, वरळी, मुंबई.

तक्ता ५.१३
दुग्ध विकास सहकारी संस्थांबाबतची माहिती

जिल्हा : मुंबई शहर

प्रकाशनाचे वर्ष : २०२५

संदर्भ वर्ष : २०२४-२५

अ.क्र.	तालुका	दुग्ध विकास सहकारी संस्थांची संख्या	त्यांची एकूण सभासद संख्या	वर्षभरात संकलित केलेले दूध		शीतगृहांची संख्या	शीतगृहांची क्षमता (००० लिटर)
				एकूण (००० लिटर)	प्रतिदिन सरासरी (००० लिटर)		
(१)	(२)	(३)	(४)	(५)	(६)	(७)	(८)
१	मुंबई शहर	०	०	०	०	०	०
एकूण		०	०	०	०	०	०

आधार : जनसंपर्क अधिकारी, दुग्धव्यवसाय विकास विभाग, वरळी, मुंबई.

जलसंपदा व लाभ क्षेत्र

तक्ता ५.१७
कूपनलिका, हातपंप व विद्युत पंपांविषयी माहिती

जिल्हा : मुंबई शहर

प्रकाशनाचे वर्ष : २०२५
संदर्भ वर्ष : २०२४-२५

अ.क्र.	तालुका	चालू वर्षातील					वर्ष अखेर	
		एकूण कूपनलिकांची संख्या	त्यापैकी उच्चक्षमता कूपनलिकांची संख्या	यशस्वी कूपनलिकांची संख्या	बसविलेल्या हात पंपांची संख्या	बसविलेल्या विद्युत पंपांची संख्या	चालू असलेल्या हात पंपांची संख्या	चालू असलेल्या विद्युत पंपांची संख्या
(१)	(२)	(३)	(४)	(५)	(६)	(७)	(८)	(९)
१	मुंबई शहर	१९	१९	१९	०	१९	०	८९०
एकूण		१९	१९	१९	०	१९	०	८९०

आधार : क्किटक नियंत्रण अधिकारी, क्किटकनाशक विभाग सार्वजनिक आरोग्य खाते, बृहन्मुंबई महानगरपालिका, मुंबई.

वन व पर्यावरण

तक्ता ५.२८
संवर्गनिहाय कारखान्यांचा तपशील

जिल्हा : मुंबई शहर

प्रकाशनाचे वर्ष : २०२५

संदर्भ वर्ष : २०२४-२५

अ.क्र.	तालुका	कारखान्यांचा संवर्ग (संख्या)				एकूण
		लाल (रेड)	नारंगी (ऑरेंज)	हिरवी (ग्रीन)	पांढरी (व्हाईट)	
(१)	(२)	(३)	(४)	(५)	(६)	(७)
१	मुंबई शहर	१८३५	२९७८	३३६३	३२०	८४९६
एकूण		१८३५	२९७८	३३६३	३२०	८४९६

टीप: १) मुंबई शहर व मुंबई उपनगर एकत्रित माहिती २) आकडेवारी डिसेंबर, २०२४ पर्यंतची आहे.

आधार : सांख्यिकी अधिकारी, महाराष्ट्र प्रदुषण नियंत्रण मंडळ, मुंबई.

उद्योग

तक्ता ६.१
जिल्ह्यातील उद्योगांबाबतचा तपशील

जिल्हा : मुंबई शहर

प्रकाशनाचे वर्ष : २०२५
संदर्भ वर्ष : २०२४-२५

अ.क्र.	तालुका	महाराष्ट्र औद्योगिक विकास महामंडळ				सहकारी औद्योगिक विकास मंडळाच्या क्षेत्राची संख्या			
		प्रकल्पांची संख्या	क्षेत्र (हेक्टर)	रोजगार संख्या (लाख)	गुंतवणूक (₹ कोटी)	प्रकल्पांची संख्या	क्षेत्र (हेक्टर)	रोजगार संख्या (लाख)	गुंतवणूक (₹ कोटी)
(१)	(२)	(३)	(४)	(५)	(६)	(७)	(८)	(९)	(१०)
१	मुंबई शहर	०	०.००	०	०.००	०	०.००	०	०
एकूण		०	०.००	०	०.००	०	०.००	०	०

पुढेचालु...

तक्ता ६.१
जिल्ह्यातील उद्योगांबाबतचा तपशील

जिल्हा : मुंबई शहर

प्रकाशनाचे वर्ष : २०२५
संदर्भ वर्ष : २०२४-२५

अ.क्र.	तालुका	विशेष आर्थिक क्षेत्र				जिल्ह्यातील औद्योगिक गुंतवणूक - मोठे उद्योग			
		प्रकल्पांची संख्या	क्षेत्र (हेक्टर)	रोजगार संख्या (लाख)	गुंतवणूक (₹ कोटी)	प्रकल्पांची संख्या	क्षेत्र (हेक्टर)	रोजगार संख्या (लाख)	गुंतवणूक (₹ कोटी)
(१)	(२)	(११)	(१२)	(१३)	(१४)	(१५)	(१६)	(१७)	(१८)
१	मुंबई शहर	०	०.००	०	०	०	०.००	०	०.००
एकूण		०	०.००	०	०	०	०.००	०	०.००

पुढेचालु...

तक्ता ६.१
जिल्ह्यातील उद्योगांबाबतचा तपशील

जिल्हा : मुंबई शहर

प्रकाशनाचे वर्ष : २०२५
संदर्भ वर्ष : २०२४-२५

अ.क्र.	तालुका	विदेशी थेट गुंतवणूक अंतर्गत			
		प्रकल्पांची संख्या	क्षेत्र (हेक्टर)	रोजगार संख्या (लाख)	गुंतवणूक (₹ कोटी)
(१)	(२)	(१९)	(२०)	(२१)	(२२)
१	मुंबई शहर	०	०.००	०	०.००
एकूण		०	०.००	०	०.००

आधार : १) महाराष्ट्र औद्योगिक विकास महामंडळ, मुंबई. २) उद्योग संचालनालय, मुंबई

तक्ता ६.१(अ)

जिल्ह्यातील तालुकानिहाय उद्योग आधार असलेले सूक्ष्म, लघु व मध्यम उपक्रमांची माहिती

प्रकाशनाचे वर्ष : २०२५

जिल्हा : मुंबई शहर

संदर्भ वर्ष : २०२४-२५

अ.क्र.	तालुका	उद्योग आधार असलेले सूक्ष्म, लघु व मध्यम उपक्रम (संख्या)	रोजगार संख्या	गुंतवणूक (₹ लाख)
(१)	(२)	(३)	(४)	(५)
१	मुंबई शहर	६८७८९	३९७४४६	८७२४५४
एकूण जिल्हा		६८७८९	३९७४४६	८७२४५४

टीप: माहिती उद्यम नोंदणी पोर्टलवर उपलब्ध माहितीच्या आधारे देण्यात आलेली आहे.

आधार : उद्योग संचालनालय, मुंबई

तक्ता ६.२

जिल्ह्यातील विविध यंत्रणाकडे उपलब्ध असलेल्या स्वयंरोजगाराच्या योजनांतर्गत लाभ दिलेल्या लाभधारकांची संख्या

प्रकाशनाचे वर्ष : २०२५

जिल्हा : मुंबई शहर

संदर्भ वर्ष : २०२४-२५

अ.क्र.	तालुका	जिल्हा उद्योग केंद्र	अग्रणी बँक (मुद्रा योजनेंतर्गत लाभ प्राप्त झालेल्या लाभधारकांची संख्या)	स्थानिक महामंडळे (जिल्हा खादी ग्रामोद्योग मंडळ)	विविध महामंडळे
(१)	(२)	(३)	(४)	(५)	(६)
१	मुंबई शहर	१०५	०	०	११६
	एकूण	१०५	०	०	११६

आधार : १) उद्योग संचालनालय, मुंबई. २) सहायक संचालक, जिल्हा कौशल्य विकास, रोजगार व उद्योजकता मार्गदर्शन केंद्र, मुंबई शहर. ३) वसंतराव नाईक विमुक्त जाती व भटक्या जमाती विकास महामंडळ. ४) महिला आर्थिक विकास महामंडळ (माविम). ५) अण्णाभाऊ साठे महामंडळ. ६) महात्मा फुले विकास महामंडळ. ७) सहा.आयुक्त (नियोजन) मुंबई.

रोजगार व स्वयंरोजगार

तक्ता ६.३
कारखान्यातील कामगारांची दैनिक सरासरी संख्या

प्रकाशनाचे वर्ष : २०२५
संदर्भ वर्ष : २०२४-२५

जिल्हा : मुंबई शहर

अ.क्र.	उद्योग गट	संकेतांक	कारखाने संख्या			स्तंभ ६ मधील (कारखान्यातील) कामगार संख्या		काम केलेल्या श्रम दिनांची एकूण संख्या (हजारात)	प्रपत्र न पाठविणारे चालू कारखाने	
			नोंदणी झालेले	बंद	प्रपत्र पाठविणारे चालू	एकूण	पैकी स्त्रिया		संख्या	कामगार संख्या
(१)	(२)	(३)	(४)	(५)	(६)	(७)	(८)	(९)	(१०)	(११)
१	खाद्य उत्पादने, पेये व तंबाखूची उत्पादने.	१०,११,१२	८१	४	४१	१५४३	३५	४६३	३६	११०३
२	वस्त्रोद्योग (परिधान करण्याची वस्त्रे धरून)	१३, १४	१८३	४	५७	५२२३	८२९	१५६७	१२२	९२०६
३	लाकूड व लाकडाची उत्पादने.	१६	४२	३	१२	८९	०	२७	२७	२१२
४	कागद, कागदाची उत्पादने, मुद्रण व प्रकाशन इ.	१७	०	०	०	०	०	०	०	०
५	कातडी कमावणे व चामड्याची उत्पादने.	१५	११	१	३	७९	८	२४	७	३९८
६	रसायने व रासायनिक उत्पादने.	२०	१५	२	८	२१४	६०	६४	५	९०
७	पेट्रोलियम, रबर, प्लास्टिक यांची उत्पादने.	२२	११	१	४	११४	३०	३४	६	८९
८	अधातू खनिज उत्पादने.	२३	२६	२	६	२४२	१२	७३	१८	५९५
९	मूलभूत धातू, धातूची उत्पादने.	२४	२	०	१	२८	०	८	१	१२
१०	यंत्रे व यंत्रसामग्री (परिवहन सामग्री वगळून)	२८	२७	०	१५	८३८५	५२०	२५१६	१२	१३९९
११	परिवहन सामग्री.	३०	१२	०	५	१०११६	२७०	३०३५	७	३३०
१२	इतर वस्तूनिर्माण उद्योग.	३२	७९	२	३९	२६२८	२५३	७८८	३८	१९७४
१३	इतर (उपरोक्त उद्योग गट वगळता.)	१०, ११, १२, १३, १४, १६, १७, १५, २०, २२, २३, २४, २८, ३०, ३२ NIC-२००८ DIVISION वगळता उर्वरित.	३७१	९	१९३	२७१८६	१९८५	८१५६	१६९	८७८७
एकूण			८६०	२८	३८४	५५८४७	४००२	१६७५४	४४८	२४१९५

आधार : औद्योगिक सुरक्षा व आरोग्य संचालनालय, मुंबई

तक्ता ६.४

कौशल्य विकास, रोजगार व उद्योजकता मार्गदर्शन केंद्राबाबतची सांख्यिकी

प्रकाशनाचे वर्ष : २०२५

जिल्हा : मुंबई शहर

संदर्भ वर्ष : २०२४-२५

अ.क्र.	बाब	संख्या
(१)	(२)	(३)
१	जाहीर केलेल्या रिक्त जागा	७७९४६
२	रोजगार व स्वयंरोजगार मार्गदर्शक केंद्राचा उपयोग करणारे मालक	५१५५
३	मागील वर्ष अखेरीस पटावरील उमेदवार	१४९७१५
४	चालू वर्षात नवीन नोंदणी केलेले उमेदवार	२३२००
५	वर्ष अखेरीस पटावरील उमेदवार	१६१२४०
६	नोकरी मिळालेले उमेदवार	
	अ) खाजगी क्षेत्र	११६७५
	ब) सार्वजनिक क्षेत्र	०
	क) एकूण	११६७५
७	नोकरी मिळालेले उमेदवार	
	अ) अनुसूचित जाती /अनुसूचित जमाती	२३७
	ब) इतर	११४३८
	क) एकूण	११६७५
८	कौशल्य विकास योजनेतर्गत प्रशिक्षण घेतलेले उमेदवार	६२८
	अ) पैकी रोजगार मिळालेले	०
	ब) पैकी स्वयंरोजगार सुरू केलेले	०
९	रोजगार व स्वयंरोजगार मार्गदर्शक केंद्रातील व्यवसाय मार्गदर्शन केंद्र	
	१) वैयक्तिक मार्गदर्शन /व्यक्तिशः अथवा गटामध्ये सल्ला दिलेले	१०२
	२) रोजगार व स्वयंरोजगार मार्गदर्शक केंद्रामध्ये घेण्यात आलेल्या गटांची चर्चा	०
	३) मार्गदर्शन केलेल्या अर्जदारांना नोकरी विषयी प्रशिक्षणासाठी दिलेल्यांची संख्या	०

आधार : सहायक संचालक, जिल्हा कौशल्य विकास, रोजगार व उद्योजकता मार्गदर्शन केंद्र, मुंबई शहर.

तक्ता ६.५

शासकीय कर्मचाऱ्यांचा सर्वकष माहितीकोष अंतर्गत शासकीय कर्मचाऱ्यांची संख्या (अस्थायी)

प्रकाशनाचे वर्ष : २०२५

जिल्हा : मुंबई शहर

संदर्भ वर्ष : २०२४-२५

अ. क्र.	गट	मंजूर पदे (संख्या)	भरलेली पदे (संख्या)	पैकी स्त्रिया (संख्या)
(१)	(२)	(३)	(४)	(५)
१	वर्ग - अ	५२५१	३४१९	८७५
२	वर्ग - ब	१२५४२	७९२५	२७२१
३	वर्ग - क	५७९१४	४३४२६	१२६१३
४	वर्ग - ड	१२११६	६७५३	१२६९
५	एकूण (अ ते ड)	८७८२३	६१५२३	१७४७८
६	* इतर वर्ग-इ कर्मचारी	२३७३	२३७३	१९७५

आधार : अर्थ व सांख्यिकी संचालनालय, मुंबई

तक्ता ६.६
निरनिराळ्या उद्योगांतील रोजगारांबाबतची माहिती

जिल्हा : मुंबई शहर

प्रकाशनाचे वर्ष : २०२५

संदर्भ वर्ष : २०२४-२५

अ.क्र.	उद्योग गट		एकूण आस्थापनांची संख्या	माहिती देणाऱ्या आस्थापनांची संख्या	कर्मचारी संख्या			
	विवरण	संकेतांक			शासकीय	निम शासकीय	खाजगी	एकूण
(१)	(२)	(३)	(४)	(५)	(६)	(७)	(८)	(९)
१	कृषी	०१ ते ०५	४६	८	४०१	२११	१८०३	२४१५
२	खाणकाम	१० ते १४	१८५	२१	१६२	१७९१	२००४२	२१९९५
३	वस्तुनिर्माण	१५ ते ३७	४९०	९४	३१९६३	३१५२९	५५१२४	११८६१६
४	वीज निर्मिती, गॅस, पाणी व सांडपाणी सेवा	४० ते ४१	३५	२६	६४७	०	४९२९	५५७६
५	बांधकाम	४५	३४	१२	०	०	२१८२	२१८२
६	घाऊक व किरकोळ व्यापार व हॉटेल व्यवसाय	५० ते ५५	२४९	५२	९०२५	४४००९	२९०१३	८२०४७
७	परिवहन, गोदामे आणि दळणवळण	६० ते ६४	४२३	१३०	१२००७	४३१५८	६३९०२	११९०६७
८	वित्त पुरवठा, विमा स्थावर मालमत्ता आणि व्यापार विषयक सेवा	६५ ते ७४	५२०	२१०	१०८३३	२४६९२	१२८३४७	१६३८७२
९	सामूहिक, सामाजिक व व्यक्तिगत सेवा	७५ ते ९९	१३४६	१२२	१६८१०४	३०९२९	७५०११९	९४९१५२
जिल्हा एकूण			३३२८	६७५	२३३१४२	१७६३१९	१०५५४६१	१४६४९२२

आधार : सहायक संचालक, जिल्हा कौशल्य विकास, रोजगार व उद्योजकता मार्गदर्शन केंद्र, मुंबई शहर.

कामगार

तक्ता ६.७

दुकाने, व्यापारी संस्था व त्यातील कामगारांबाबतची माहिती

प्रकाशनाचे वर्ष : २०२५

जिल्हा : मुंबई शहर

संदर्भ वर्ष : २०२४-२५

अ.क्र.	तालुका	दुकाने		व्यापारी संस्था		हॉटेल व उपहार गृहे		चित्रपट गृहे		इतर संस्था (निवास योग्य पथीकाश्रम)		कामगार नसलेल्या संस्था	एकूण कामगार
		संख्या	कामगार	संख्या	कामगार	संख्या	कामगार	संख्या	कामगार	संख्या	कामगार		
(१)	(२)	(३)	(४)	(५)	(६)	(७)	(८)	(९)	(१०)	(११)	(१२)	(१३)	(१४)
१	मुंबई शहर	१०९२२८	४०९२४०	१४६४२९	१३१६००१	७५३६	७६८५३	२१९	३००६	२१८२	२८२०८	४१२९१	१८३३३०८
	एकूण	१०९२२८	४०९२४०	१४६४२९	१३१६००१	७५३६	७६८५३	२१९	३००६	२१८२	२८२०८	४१२९१	१८३३३०८

आधार : सहायक कामगार आयुक्त (दुकाने), बृहन्मुंबई महानगरपालिका, मुंबई.

सहकार

तक्ता ६.११
विविध प्रकारच्या सहकारी संस्थांचा तपशील

जिल्हा : मुंबई शहर

प्रकाशनाचे वर्ष : २०२५
संदर्भ वर्ष : २०२३-२४

अ.क्र.	सहकारी संस्थेचा प्रकार	संस्था (संख्या)	सभासद संख्या (हजार)	खेळते भांडवल (₹ लाख)	स्थूल कर्ज (₹ लाख)	नफ्यातील संस्था (संख्या)	तोट्यातील संस्था (संख्या)	ना-नफा, ना-तोटा झालेल्या संस्था (संख्या)
(१)	(२)	(३)	(४)	(५)	(६)	(७)	(८)	(९)
१	कृषी पतसंस्था (एकूण)	१	२०	७७०९८८.९९	३३२८१२.८३	१	०	०
	१.१ जिल्हा मध्यवर्ती सहकारी बँका	१	२०	७७०९८८.९९	३३२८१२.८३	१	०	०
	१.२ प्राथमिक कृषी सहकारी संस्था	०	०	०.००	०.००	०	०	०
	१.३ शेतकरी सेवा संस्था	०	०	०.००	०.००	०	०	०
	१.४ लॅम्पस सहकारी संस्था (आदिवासी सहकारी संस्था)	०	०	०.००	०.००	०	०	०
	१.५ धान्य बँका	०	०	०.००	०.००	०	०	०
	१.६ इतर	०	०	०.००	०.००	०	०	०
२	बिगर - कृषी पतसंस्था (एकूण)	८४३	२३९१	१०८०६२६.२४	२२२४२५.५०	८११	३२	०
	२.१ नागरी बँका	२६	७५८	९२८०६९.४१	१७०२७१.४८	२५	१	०
	२.२ नागरी पतसंस्था	५०३	७४६	१३५७१३.६७	३६४८३.१७	४७२	३१	०
	२.३ कर्मचारी पतसंस्था	३०८	६९९	१५५०९.०७	६३४६.१४	३०८	०	०
	२.४ इतर बिगर-कृषी पतसंस्था	६	१८८	१३३४.०९	९३२४.७१	६	०	०
३	पणन संस्था (एकूण)	०	०	०.००	०.००	०	०	०
	३.१ जिल्हा पणन संस्था	०	०	०.००	०.००	०	०	०
	३.१.१ सर्वसाधारण उद्देशीय	०	०	०.००	०.००	०	०	०
	३.१.२ विशेष उद्देशीय	०	०	०.००	०.००	०	०	०
	३.२ प्राथमिक पणन संस्था	०	०	०.००	०.००	०	०	०
	३.२.१ सर्वसामान्य तालुका खरेदी विक्री संघ	०	०	०.००	०.००	०	०	०
	३.२.२ विशेष पणन संस्था	०	०	०.००	०.००	०	०	०
	३.३ इतर पणन संस्था	०	०	०.००	०.००	०	०	०
४	एकूण उत्पादक सहकारी संस्था	१४८	८१	१३७५०४.००	०.००	११८	३०	०
	४.१ साखर कारखाने	०	०	०.००	०.००	०	०	०
	४.२ इतर शेती प्रक्रिया संस्था	०	०	०.००	०.००	०	०	०
	४.३ विणकर संस्था	०	०	०.००	०.००	०	०	०
	४.४ विणकर संस्था (हातमाग)	०	०	०.००	०.००	०	०	०
	४.५ औद्योगिक वसाहती (संस्था)	११	१	३२८५.००	०.००	५	६	०
	४.६ इतर औद्योगिक संस्था	६७	१६	१४५२०.१०	०.००	४३	२४	०
	४.७ दुग्ध व्यवसाय संस्था	०	०	०.००	०.००	०	०	०
	४.८ मत्स्यव्यवसाय संस्था	७०	६४	११९६९८.९०	०.००	७०	०	०
	४.९ सहकारी सूत गिरण्या	०	०	०.००	०.००	०	०	०
	४.१० उपसा जलसिंचन संस्था	०	०	०.००	०.००	०	०	०
	४.११ इतर उत्पादक संस्था	०	०	०.००	०.००	०	०	०
५	सामाजिक सेवा व इतर सहकारी संस्था (एकूण)	५५५०	३०५	५३८३६९.३६	०.००	५३१३	२३७	०
	५.१ ग्राहक भांडारे	८८	८१	१५०८४७.८६	०.००	७६	१२	०
	५.२ गृहनिर्माण संस्था	४२००	१३५	२८२५८२.२६	०.००	४१९८	२	०
	५.३ कामगार कंत्राटदार संस्था	३५८	२२	५७६९३.१०	०.००	३५८	०	०
	५.४ इतर सहकारी संस्था	९०४	६७	४७२४६.१४	०.००	६८१	२२३	०
	एकूण संस्था	६५४२	२७९७	२५२७४८८.५९	५५५२३८.३३	६२४३	२९९	०

आधार : जिल्हा उपनिबंधक, सहकारी संस्था, मुंबई शहर

तक्ता ६.१२
सहकारी संस्थांची लेखापरीक्षण वर्गाप्रमाणे संख्या

जिल्हा : मुंबई शहर

प्रकाशनाचे वर्ष : २०२५

संदर्भ वर्ष : २०२३-२४

अ.क्र.	तालुका	लेखापरीक्षण वर्गाप्रमाणे सहकारी संस्था				वर्गीकरण न केलेल्या संस्था	लेखापरीक्षण न झालेल्या संस्था	एकूण सहकारी संस्था
		अ	ब	क	ड			
(१)	(२)	(३)	(४)	(५)	(६)	(७)	(८)	(९)
१	मुंबई शहर	७९७	४६३४	२९७	९६	१२	७०६	६५४२
एकूण		७९७	४६३४	२९७	९६	१२	७०६	६५४२

आधार : जिल्हा विशेष लेखापरीक्षक - वर्ग १, सहकारी संस्था मुंबई

तक्ता ६.१३
जिल्हा कार्यक्षेत्र असलेल्या सहकारी बँकाचे कार्य

जिल्हा : मुंबई शहर

प्रकाशनाचे वर्ष : २०२५
संदर्भ वर्ष : २०२४-२५
(₹ हजार)

अ. क्र.	बाब	जिल्हा मध्यवर्ती सहकारी बँक लि.	राज्य कृषी व ग्रामीण विकास बँक
(१)	(२)	(३)	(४)
१	बँक शाखा (संख्या)	५१*	०
२	सभासद (संख्या)		
	२.१ संस्था सभासद	१८६९१	०
	२.२ वैयक्तिक सभासद	१७९३	०
३	भाग भांडवल	२६५६४९३.००	०
४	राखीव व इतर निधी	११३३०३७४.००	०
५	ठेवी	८७३८०७५६.००	०
६	खेळते भांडवल	१०२८२०७२७.००	०
७	अल्प मुदतीची कर्जे वाटप		
	७.१ रोख पत	०.००	०
	७.२ वटविलेली बिले	०	०
	७.३ एकूण (७.१+७.२)	०.००	०.००
	७.४ पैकी कृषि कर्जे	०	०
८	मध्यम मुदतीची कर्जे वाटप	४६७८५७७.१८	०
९	दीर्घ मुदतीची कर्जे	५३११९७.१२	०
१०	येणे कर्ज		
	१०.१ अल्प मुदतीची कर्जे	३८१८७०१४.४९	०
	१०.२ मध्यम मुदतीची कर्जे	२१४१८१८३.३३	०
	१०.३ दीर्घ मुदतीची कर्जे	४७६८३१२.१०	०
११	थकलेले कर्जे		
	११.१ अल्प मुदतीची कर्जे	२६९०८३१.४५	०
	११.२ मध्यम मुदतीची कर्जे	३१९९६५५.७९	०
	११.३ दीर्घ मुदतीची कर्जे	३१६१९६.९५	०

टीप: १) मुंबई शहर व मुंबई उपनगर एकत्रित माहिती.

२) * जि. म. स. बँकांची शाखा कार्यालये (संख्या) यामध्ये मुख्यालयाचा देखील समावेश आहे
आधार : मुंबई जिल्हा मध्यवर्ती सहकारी बँक लि., मुंबई

तक्ता ६.१४
बिगर-कृषी सहकारी पतसंस्थांचे कार्य

जिल्हा : मुंबई शहर

प्रकाशनाचे वर्ष : २०२५
संदर्भ वर्ष : २०२३-२४
(₹ हजार)

अ. क्र.	बाब	संस्था प्रकार				
		प्राथमिक सहकारी बँका		इतर बिगर - कृषी पतसंस्था		
		नागरी बँका	कर्मचारी पतपेढी आणि इतर (सेवक बँक)	नागरी पतसंस्था	कर्मचारी पतपेढी	इतर
(१)	(२)	(३)	(४)	(५)	(६)	(७)
१	संस्था संख्या	२६	६	५०३	३०८	०
२	सभासद संख्या	७५८४२३	१८७६३६	७४५६३१	६९८८२३	०
३	भाग भांडवल	२०७२९७६	८६११५४८	१३६४९१२	१४००६६	०
४	राखीव व इतर निधी	२०८२६६४९	१५००८०९	८३७६०८	२२४७८५	०
५	ठेवी	१२८५७१२८	६७१५१४	५८६१२३०	१३८८१३७	०
६	खेळते भांडवल	९२८०६९४१	१३३४०९	१३५७१३६८	१५५०९०७	०
७	कर्जे					
	७.१ दिलेली कर्जे	१७०२७१४८	९३२४७१	३६४८३१६	६३४६१४	०
	७.१ दिलेली कर्जे	६६५१४५०	७१३८५५	१९८४३०५	५६५७३०	०
	७.३ येणे कर्जे	१०३७५६९८	२१८६१६	१६६४०११	६८८८४	०
	७.४ थकित कर्जे	९४४२९१०	९०५२५	६८५५५१	१५२०४	०

आधार : जिल्हा उपनिबंधक, सहकारी संस्था, मुंबई शहर.

तक्ता ६.१५

परवानाधारक सावकारांची संख्या आणि त्यांनी दिलेली कर्जे

जिल्हा : मुंबई शहर

प्रकाशनाचे वर्ष : २०२५

संदर्भ वर्ष : २०२३-२४

(₹ हजार)

अ.क्र.	तालुका	परवानाधारक सावकारांची संख्या	व्यापाऱ्यांना दिलेली कर्जे	इतरांना दिलेली कर्जे	एकूण (४+५)
(१)	(२)	(३)	(४)	(५)	(६)
१	मुंबई शहर	६८७	०	५४१८००	५४१८००
एकूण		६८७	०	५४१८००	५४१८००

आधार : जिल्हा उपनिबंधक, सहकारी संस्था, मुंबई शहर.

पणन

तक्ता ६.१६

जिल्हा आणि प्राथमिक पणन संस्थांचे कार्य

जिल्हा : मुंबई शहर

प्रकाशनाचे वर्ष : २०२५

संदर्भ वर्ष : २०२३-२४

(₹ हजार)

अ.क्र.	तालुका	संस्था संख्या	सभासद संख्या	खेळते भांडवल	खरेदीची किंमत			विक्रीची किंमत			उपभोग्य वस्तूंची एकूण विक्री
					कृषी उत्पादन	शेतीच्या गरजेच्या वस्तू	उपभोगाच्या वस्तू	मालक म्हणून	अडत्या म्हणून	एकूण	
(१)	(२)	(३)	(४)	(५)	(६)	(७)	(८)	(९)	(१०)	(११)	(१२)
१	मुंबई शहर	०	०	०	०	०	०	०	०	०	०
एकूण		०	०	०	०	०	०	०	०	०	०

आधार : जिल्हा उपनिबंधक, सहकारी संस्था, मुंबई शहर.

तक्ता ६.१७
नियंत्रित बाजारपेठातील कृषी मालांची वार्षिक आवक

जिल्हा : मुंबई शहर

प्रकाशनाचे वर्ष : २०२५
संदर्भ वर्ष : २०२४-२५
(₹ हजार)

अ.क्र.	तालुका	कृषी उत्पन्न बाजार समित्यांची संख्या	उप बाजारपेठांची संख्या	भात		तांदूळ		नागली	
				आवक (टन)	मूल्य	आवक (टन)	मूल्य	आवक (टन)	मूल्य
१	२	३	४	५	६	७	८	९	१०
१	मुंबई शहर	१	५	०	०	४१३८०९	१८१७८६२९	०	०
एकूण		१	५	०	०	४१३८०९	१८१७८६२९	०	०

पुढे चालु...

तक्ता ६.१७
नियंत्रित बाजारपेठातील कृषी मालांची वार्षिक आवक

जिल्हा : मुंबई शहर

प्रकाशनाचे वर्ष : २०२५
संदर्भ वर्ष : २०२४-२५
(₹ हजार)

अ.क्र.	तालुका	मूग		कुलीथ		कांदा		उडीद		गहू	
		आवक (टन)	मूल्य	आवक (टन)	मूल्य	आवक (टन)	मूल्य	आवक (टन)	मूल्य	आवक (टन)	मूल्य
१	२	११	१२	१३	१४	१५	१६	१७	१८	१९	२०
१	मुंबई शहर	११८६९	१२३३३०८	६३९	४८८८४	३१८९७५	८००९४६२	४४१०	४३५०४७	१६७६५०	६१८९६३८
एकूण		११८६९	१२३३३०८	६३९	४८८८४	३१८९७५	८००९४६२	४४१०	४३५०४७	१६७६५०	६१८९६३८

पुढे चालु...

तक्ता ६.१७
नियंत्रित बाजारपेठातील कृषी मालांची वार्षिक आवक

जिल्हा : मुंबई शहर

संदर्भ वर्ष : २०२४-२५
(₹ हजार)

अ.क्र.	तालुका	बाजरी		ज्वारी		तूर		सोयाबीन		मका	
		आवक (टन)	मूल्य	आवक (टन)	मूल्य	आवक (टन)	मूल्य	आवक (टन)	मूल्य	आवक (टन)	मूल्य
१	२	२१	२२	२३	२४	२५	२६	२७	२८	२९	३०
१	मुंबई शहर	११२९	३७२८०	३४३५५	१३९८९३६	०	०	०	०	९७५३	३३८३३२
एकूण		११२९	३७२८०	३४३५५	१३९८९३६	०	०	०	०	९७५३	३३८३३२

टीप: १. मुंबई शहर व मुंबई उपनगर एकत्रित माहिती

२. मुंबई शहर व मुंबई उपनगर हे कार्यक्षेत्र वाशी येथील कृषी उत्पन्न बाजार समिती मध्ये समाविष्ट आहे.

आधार : मुंबई कृषी उत्पन्न बाजार समिती, मुंबई.

तक्ता ६.१८
निवडक कृषी मालाच्या त्रैमासिक सरासरी घाऊक किंमती

जिल्हा : मुंबई शहर

प्रकाशनाचे वर्ष : २०२५

संदर्भ वर्ष : २०२४-२५

अ.क्र	कृषी मालाचे नांव	कृषी मालाचा वाण	त्रैमासिक सरासरी घाऊक किंमती (प्रति क्विंटल मूल्य ₹)							
			एप्रिल-जून	मागील वर्षीच्या तुलनेत शोकडा वाढ / घट (टक्केवारी)	जुलै-सप्टेंबर	मागील वर्षीच्या तुलनेत शोकडा वाढ / घट (टक्केवारी)	ऑक्टोबर-डिसेंबर	मागील वर्षीच्या तुलनेत शोकडा वाढ / घट (टक्केवारी)	जानेवारी-मार्च	मागील वर्षीच्या तुलनेत शोकडा वाढ / घट (टक्केवारी)
(१)	(२)	(३)	(४)	(५)	(६)	(७)	(८)	(९)	(१०)	(११)
१	ज्वारी	निरंक	४१११	४.५८	४३५८	-१.०७	४६१७	११.७१	४८७४	४.९३
२	बाजरी	निरंक	३३९७	-२.७५	३३२६	-५१.८२	३४२५	-५१.६४	३७७४	१६.२७
३	गहू	निरंक	३७७६	१२.८२	३८८९	१०.७७	४४३८	३०.१८	३४९४	०.६६
४	घेवडा	निरंक	उ.ना.	उ.ना.	उ.ना.	उ.ना.	उ.ना.	उ.ना.	उ.ना.	उ.ना.
५	मूग	निरंक	१२०१३	२२.९०	१०३८३	-०.३२	१००७२	१.४५	१०५०१	-४.६६
६	चवळी	निरंक	११७४५	४८.६१	१०६४९	२२.६१	९०१२	७.२१	९७७५	०.३८
७	मका	निरंक	३५४२	११.५२	३७९९	१०.१५	३८६८	१५.१५	३५००	८.३६
८	सोयाबीन	निरंक	उ.ना.	उ.ना.	उ.ना.	उ.ना.	उ.ना.	उ.ना.	उ.ना.	उ.ना.
९	तूर	निरंक	उ.ना.	उ.ना.	उ.ना.	उ.ना.	उ.ना.	उ.ना.	उ.ना.	उ.ना.
१०	हरभरा	निरंक	७४५५	३२.२५	८११३	३१.७०	८३१५	३८.१२	८१२५	१७.०९
११	उडीद	निरंक	१०४३३	९.४६	१००५२	०.७५	९५७०	१.३७	९९४८	०.८२
१२	भूईमूग	निरंक	उ.ना.	उ.ना.	७२८६	४६.४२	७९७६	३५.९७	८१९२	३.३८
१३	कांदा	निरंक	२१५८	१४१.१२	३३४५	१३०.६९	३३३४	१५.४४	१८७९	१९.७६
१४	मिरची	निरंक	३२५००	-१४.९२	३१८४१	-५.९८	२८१०३	-१६.६३	२१६७५	-३१.९६
१५	भात	निरंक	उ.ना.	उ.ना.	उ.ना.	उ.ना.	उ.ना.	उ.ना.	उ.ना.	उ.ना.
१६	धना	निरंक	१८२२३	६१.५२	१६०१९	३६.३३	१४२१३	३०.७५	१४५७७	२६.९१
१७	गूळ	निरंक	५७२४	१९.९२	५१६७	६.८४	५३१३	१.८६	५४१९	४.९०
१८	कापूस	निरंक	उ.ना.	उ.ना.	उ.ना.	उ.ना.	उ.ना.	उ.ना.	उ.ना.	उ.ना.

टीप: १) मुंबई शहर व मुंबई उपनगर हे कार्यक्षेत्र वाशी येथील कृषी उत्पन्न बाजार समिती मध्ये समाविष्ट आहे. २) घेवडा, सोयाबिन, तूर, भात, कापूस यांचे बाजारभाव उपलब्ध नाही. ३) मुंबई शहर व मुंबई उपनगर एकत्रित माहिती
आधार : मुंबई कृषी उत्पन्न बाजार समिती, मुंबई

वस्त्रोद्योग

तक्ता ६.१९

सहकारी सूत गिरण्या, हातमाग व यंत्रमाग यांचा तपशील

प्रकाशनाचे वर्ष : २०२५

जिल्हा : मुंबई शहर

संदर्भ वर्ष : २०२३-२४

(₹ हजार)

अ.क्र	तालुका	अ) सहकारी सूत गिरण्या								
		एकूण गिरण्यांची संख्या	उत्पादन चालू असलेल्या गिरण्यांची संख्या	सभासद संख्या (हजारात)	भाग भांडवल (₹ हजारात)	त्यापैकी राज्य शासनाचे (₹ हजारात)	चात्यांची संख्या लाखात	उत्पादीत सूताचे मूल्य (₹ हजारात)	तोटयातील गिरण्या (संख्या)	तोटा (₹ हजारात)
(१)	(२)	(३)	(४)	(५)	(६)	(७)	(८)	(९)	(१०)	(११)
१	मुंबई शहर	०	०	०	०	०	०	०	०	०
एकूण		०	०	०	०	०	०	०	०	०

पुढे चालु...

तक्ता ६.१९

सहकारी सूत गिरण्या, हातमाग व यंत्रमाग यांचा तपशील

प्रकाशनाचे वर्ष : २०२५

जिल्हा : मुंबई शहर

संदर्भ वर्ष : २०२३-२४

(₹ हजार)

अ.क्र	तालुका	ब) सहकारी हातमाग व यंत्रमाग							
		एकूण संस्था संख्या	सभासद संख्या (हजारात)	भाग भांडवल (₹ हजारात)	त्यापैकी राज्य शासनाचे (₹ हजारात)	मागांची संख्या	उत्पादीत मूल्य (₹ हजारात)	तोटयातील संस्था (संख्या)	तोटा (₹ हजारात)
(१)	(२)	(१२)	(१३)	(१४)	(१५)	(१६)	(१७)	(१८)	(१९)
१	मुंबई शहर	०	०	०	०	०	०	०	०
एकूण		०	०	०	०	०	०	०	०

आधार : जिल्हा उपनिबंधक, सहकारी संस्था, मुंबई शहर.

उर्जा

तक्ता ७.१
जिल्ह्यातील विजेचा वापर

प्रकाशनाचे वर्ष : २०२५

संदर्भ वर्ष : २०२४-२५

जिल्हा : मुंबई शहर

अ.क्र	तालुका	एकूण विजेचा वापर (००० किलो वॅट तास)							विजेचा दरडोई वापर (किलो वॅट तास)	वीज जोडण्यांची संख्या (लाखात)
		घरगुती	व्यापारी कामासाठी लघुशक्ती साठी	औद्योगिक	सार्वजनिक दिवाबत्ती	कृषि	इतर	एकूण		
(१)	(२)	(३)	(४)	(५)	(६)	(७)	(८)	(९)	(१०)	(११)
१	मुंबई शहर	२४२१६१७.२४	२३६९७१५.१७	४०५१३९.४८	१७३४०.०१	०.००	१३७०५७.३६	५३५०८६९.२६	१४०७.०६	१०.७७
एकूण		२४२१६१७.२४	२३६९७१५.१७	४०५१३९.४८	१७३४०.०१	०.००	१३७०५७.३६	५३५०८६९.२६	१४०७.०६	१०.७७

टीप: विजेचा दरडोई वापर परिगणित करण्यासाठी १ ऑक्टोबर, २०२४ च्या प्रक्षेपित लोकसंख्येचा वापर करण्यात आलेला आहे.

आधार : बृहन्मुंबई विद्युत पुरवठा आणि परिवहन उपक्रम, मुंबई. २) टाटा पॉवर

**प्रादेशिक परिवहन व
महाराष्ट्र राज्य मार्ग
परिवहन
व दळणवळण**

तक्ता ७.२
मोटार वाहनांची संख्या

प्रकाशनाचे वर्ष : २०२५
संदर्भ वर्ष : २०२४-२५

जिल्हा : मुंबई शहर

अ. क्र.	बाब	एकूण नोंदणीकृत वाहने संदर्भ वर्ष मार्च २०२५ अखेर	संदर्भ वर्षात नोंदणीकृत वाहने	इंधनाच्या प्रकारानुसार वाहने				गेल्या वर्षातील वाहनांची संख्या	गेल्या वर्षाच्या तुलनेत शेकडा वाढ
				डिझेल	पेट्रोल	सी.एन.जी. / एल.पी.जी.	इलेक्ट्रिक वाहने		
(१)	(२)	(३)	(४)	(५)	(६)	(७)	(८)	(९)	(१०)
प्रवासी वाहने									
१	बसेस	११५८८	६१८	७३	०	१३३	४१२	५१६	१९.७७
२	मोटारी आणि स्टेशन वॅगन्स	४४५५६१	२०३८०	१०६५	८७५	१७२८१	११५९	१९५६१	४.१९
३	जीप	१०४१२	०	०	०	०	०	०	०.००
४	टॅक्सी	७२७२७	६६६५	९२३	२६८१	३०६१	०	६४५०	३.३३
५	तीन चाकी वाहने (रिक्शा) अ) ३-सीटर	२	०	०	०	०	०	२	-१००.००
६	तीन चाकी वाहने (रिक्शा) ब) ६-सीटर	०	०	०	०	०	०	०	०.००
७	दुचाकी वाहने	८६३७९८	५१०३४	०	४०४२४	०	१०६१०	३८५९६	३२.२३
८	रुग्णवाहिका	१२२३	८२	५९	२३	०	०	११३	-२७.४३
९	शाळेच्या बसेस	६४८	१९०	१९०	०	०	०	९५	१००.००
एकूण प्रवासी वाहने		१४०५९५९	७८९६९	२३१०	४४००३	२०४७५	१२१८१	६५३३३	२०.८७
माल वाहतूक-वाहने									
१	तीन चाकी	७८१९	३७३	१७४	१५	१६५	१९	३८५	-३.१२
२	चार चाकी	३१३४१	२२७५	१७३५	३८	४६३	३९	१९१०	१९.११
३	ट्रॅक्टर्स	३१४	२८	२७	०	१	०	१२४	-७७.४२
४	जोड वाहने	३३४	७३	७३	०	०	०	१५७	-५३.५०
५	इतर	९४१४	१०५६	२०५	०	८५१	०	१४८४	-२८.८४
एकूण माल वाहतूक-वाहने		४९२२२	३८०५	२२१४	५३	१४८०	५८	४०६०	-६.२८
जिल्ह्यातील एकूण वाहने		१४५५१८१	८२७७४	४५२४	४४०५६	२१९५५	१२२३९	६९३९३	१९.२८

टीप: १) बसेस मध्ये सामाविष्ट स्टेज कॅरेज + कॉन्टॅक्ट कॅरेज + खाजगी सेवा वाहने

२) इतर मध्ये सामाविष्ट ट्रेलर+ट्रक व लॉरी+टँकर +इतर

आधार : प्रादेशिक परिवहन अधिकारी (मुंबई मध्य), ताडदेव, मुंबई

७.२(अ)
अनुज्ञप्ती धारकांची संख्या

जिल्हा : मुंबई शहर

प्रकाशनाचे वर्ष : २०२५
संदर्भ वर्ष : २०२४-२५

अ.क्र.	बाब	चालू वर्षातील अनुज्ञप्ती धारकांची संख्या	मागील वर्षातील अनुज्ञप्ती धारकांची संख्या	गेल्या वर्षाच्या तुलनेत शेकडा वाढ/घट
(१)	(२)	(३)	(४)	(५)
१	हलकी वाहने	११३७५७	१०१६६९	११.८९
२	जड वाहने	१८२८७	१७३३४	५.५०
३	ऑटोरिक्षा	०	०	०.००
४	एकूण	१३२०४४	११९००३	१०.९६

आधार : प्रादेशिक परिवहन अधिकारी (मुंबई मध्य), ताडदेव, मुंबई

तक्ता ७.३
महाराष्ट्र राज्य मार्ग परिवहन महामंडळाची प्रवासी वाहतूक

जिल्हा : मुंबई शहर

प्रकाशनाचे वर्ष : २०२५
संदर्भ वर्ष : २०२४-२५

अ.क्र.	बाब	२०२२-२३	२०२३-२४	२०२४-२५	२०२३-२४ च्या तुलनेत २०२४-२५ मधील शेकडा बदल (टक्केवारी)
(१)	(२)	(३)	(४)	(५)	(६)
१	वर्ष अखेरीस मार्गांची संख्या	५६	५८	५९	१.७२
२	मार्गांची एकूण लांबी (कि.मी.)	१४९८५.००	१५४३५.००	१६७६७.६०	८.६३
३	मार्गांची सरासरी लांबी (कि.मी.)	२६७.५९	२६६.१२	२८४.२०	६.७९
४	वर्षातील अस्तित्वात असलेल्या बसगाड्यांची संख्या	१३६	१२९	१२२	-५.४३
५	प्रतिदिन सरासरी सार्थ किमी (लाख)	०.५३	०.५५	०.५५	०.००
६	रस्त्यावर धावणाऱ्या बस गाड्यांची दैनिक सरासरी संख्या	११८	११५	११४	-०.८७
७	प्रवाशांची दैनिक सरासरी (संख्या लाखात)	०.१०	०.१३	०.१३	०.००
८	वाहतुकीमुळे वर्षात मिळालेले उत्पन्न (₹ लाख)	८५७२.३९	११८७७.६८	११७२४.९०	-१.२९
९	दर प्रवाशामागे मिळालेले सरासरी उत्पन्न (₹ दर दिवशी)	२३४.८६	२५०.३२	२४७.१०	-१.२९

आधार : राज्य परिवहन - मुंबई विभाग, महाराष्ट्र राज्य मार्ग परिवहन महामंडळ

तक्ता ७.४
स्थानिक स्वराज्य संस्थांचे वाहतूक उपक्रम

जिल्हा : मुंबई शहर

प्रकाशनाचे वर्ष : २०२५
संदर्भ वर्ष : २०२४-२५

अ. क्र.	बाब	परिमाण	महानगरपालिका
(१)	(२)	(३)	(४)
१	वर्षामध्ये प्रवासी वाहतूक केलेल्या एकूण अंतराची दैनिक सरासरी	(कि.मी.)	४,३७,०२३
२	दैनिक सरासरी प्रवासी	(संख्या)	२८,२८,३५७
	अ) त्यापैकी विद्यार्थी, अपंग, वरिष्ठ नागरिक, रूग्ण प्रवाश्यांची	(संख्या)	४०,१५७
३	परिवहन सेवेसाठी वापरत असणा-या दैनिक बसेसची	(सरासरी संख्या)	२,८६०
	अ) स्थानिक स्वराज्य	(संख्या)	९६४
	ब) कंत्राटदार	(संख्या)	१,८९६
	क) इतर	(संख्या)	-
४	निव्वळ नफा/तोटा	(₹ लाख)	(-) १,७२,३३३.४२

टीप: मुंबई शहर व मुंबई उपनगर एकत्रित माहिती
आधार : बृहन्मुंबई विद्युत पुरवठा आणि परिवहन उपक्रम, मुंबई

तक्ता ७.५
पोस्ट आणि दूरध्वनी सेवा यांची आकडेवारी

जिल्हा : मुंबई शहर

प्रकाशनाचे वर्ष : २०२५
संदर्भ वर्ष : २०२४-२५

अ. क्र.	तालुका	पोस्टांची संख्या	पत्र-पेट्यांची संख्या	पोस्टमनांची संख्या	पोस्टाची सुविधा असलेल्या गावांची संख्या	वैयक्तिक दूरध्वनी संख्या			सार्वजनिक दूरध्वनी केंद्रांची संख्या (PCO)
						ग्रामीण	नागरी	एकूण	
(१)	(२)	(३)	(४)	(५)	(६)	(७)	(८)	(९)	(१०)
१	मुंबई शहर	११२	५०६	६९४	१	०	१०१२८८७	१०१२८८७	२२१६
एकूण		११२	५०६	६९४	१	०	१०१२८८७	१०१२८८७	२२१६

टीप: १) स्तंभ क्र. ६ मध्ये Elephanta Caves या पोस्ट ऑफिस अंतर्गत रायगड जिल्ह्याच्या उरण तालुक्यातील एक गाव सामाविष्ट आहेत.
२) स्तंभ क्र. ८, ९ व १० ची आकडेवारी मुंबई शहर, मुंबई उपनगर आणि ठाणे शहर अशी एकत्रित देण्यात आली आहे.
आधार : १) वरिष्ठ प्रबंधक (प्रचलन नियोजन) महानगर टेलिफोन निगम लिमिटेड. २) सहायक निदेशक डाक सेवा (स्थापना), भारतीय डाक विभाग

सार्वजनिक बांधकाम

तक्ता ७.६

प्रकार व पृष्ठभाग यानुसार रस्त्यांची लांबी

जिल्हा : मुंबई शहर

प्रकाशनाचे वर्ष : २०२५

संदर्भ वर्ष : २०२४-२५

लांबी : कि.मी मध्ये

अ. क्र.	बाब	रस्त्याचा प्रकार							
		राष्ट्रीय महामार्ग	द्रुतगती मार्ग	प्रमुख राज्य महामार्ग	राज्य महामार्ग	प्रमुख जिल्हा रस्ते	इतर जिल्हा रस्ते	ग्रामीण रस्ते	एकूण रस्त्याची लांबी
(१)	(२)	(३)	(४)	(५)	(६)	(७)	(८)	(९)	(१०)
१	सिमेंट कोंक्रीट								
	अ) सार्वजनिक बांधकाम विभाग	०	०	०	०	०	०	०	०
	ब) जिल्हा परिषद	०	०	०	०	०	०	०	०
	क) न.पा./म.न.पा.	०	०	०	०	२८९.७८	०	०	२८९.७८
२	डांबरी								
	अ) सार्वजनिक बांधकाम विभाग	०	०	०	०	०	०	०	०
	ब) जिल्हा परिषद	०	०	०	०	०	०	०	०
	क) न.पा./म.न.पा.	०	०	०	०	२६६.९१	०	०	२६६.९१
३	खडीचे								
	अ) सार्वजनिक बांधकाम विभाग	०	०	०	०	०	०	०	०
	ब) जिल्हा परिषद	०	०	०	०	०	०	०	०
	क) न.पा./म.न.पा.	०	०	०	०	०	०	०	०
४	इतर								
	अ) सार्वजनिक बांधकाम विभाग	०	०	०	०	०	०	०	०
	ब) जिल्हा परिषद	०	०	०	०	०	०	०	०
	क) न.पा./म.न.पा.	०	०	०	०	०	०	०	०
५	एकूण लांबी								
	अ) सार्वजनिक बांधकाम विभाग	०.००	०.००	०.००	०.००	०.००	०.००	०.००	०
	ब) जिल्हा परिषद	०.००	०.००	०.००	०.००	०.००	०.००	०.००	०
	क) न.पा./म.न.पा.	०.००	०.००	०.००	०.००	५५६.६९	०.००	०.००	५५६.६९
	जिल्हा एकूण	०.००	०.००	०.००	०.००	५५६.६९	०.००	०.००	५५६.६९

आधार : प्रमुख अभियंता (रस्ते) शहर, बृहन्मुंबई महानगरपालिका

तक्ता ७.७
जिल्ह्यातील रस्तेविकास कार्यक्रमाची प्रगती

जिल्हा : मुंबई शहर

प्रकाशनाचे वर्ष : २०२५
संदर्भ वर्ष : २०२४-२५

अ.क्र	तालुका	ग्रामीण रस्ते		इतर रस्ते		एकूण	
		लक्ष्य (कि.मी.)	साध्य (कि.मी.)	लक्ष्य (कि.मी.)	साध्य (कि.मी.)	लक्ष्य (कि.मी.)	साध्य (कि.मी.)
(१)	(२)	(३)	(४)	(५)	(६)	(७)	(८)
१	मुंबई शहर	०	०	१८.८०	१६.७०	१८.८०	१६.७०
एकूण		०	०	१८.८०	१६.७०	१८.८०	१६.७०

आधार : प्रमुख अभियंता (रस्ते) शहर, बृहन्मुंबई महानगरपालिका

तक्ता ७.८
तालुक्यातील रस्तेविषयक आकडेवारी (आदिवासी + बिगर आदिवासी क्षेत्र)

जिल्हा : मुंबई शहर

प्रकाशनाचे वर्ष : २०२५
संदर्भ वर्ष : २०२४-२५

अ.क्र	तालुका	रस्त्यांची लांबी (कि.मी)							
		राष्ट्रीय महामार्ग	द्रुतगती मार्ग	प्रमुख राज्य महामार्ग	राज्य महामार्ग	प्रमुख जिल्हा रस्ते	इतर जिल्हा रस्ते	ग्रामीण रस्ते	एकूण लांबी
(१)	(२)	(३)	(४)	(५)	(६)	(७)	(८)	(९)	(१०)
१	मुंबई शहर	०	०	०	०	५५६.६९	०	०	५५६.६९
एकूण		०.००	०.००	०.००	०.००	५५६.६९	०.००	०.००	५५६.६९

पुढे चालू...

तक्ता ७.८
तालुक्यातील रस्तेविषयक आकडेवारी (आदिवासी + बिगर आदिवासी क्षेत्र)

जिल्हा : मुंबई शहर

प्रकाशनाचे वर्ष : २०२५
संदर्भ वर्ष : २०२४-२५

अ.क्र	तालुका	पृष्ठभागानुसार रस्त्यांची लांबी (कि.मी)					प्रति शंभर चौ.कि.मी.क्षेत्रफळा मागे रस्त्यांची लांबी (कि.मी.)	
		अपृष्ठांकित	पृष्ठांकित				पृष्ठांकित	एकूण
			खडीचे	डांबरी	सिमेंट काँक्रीट	एकूण		
(१)	(२)	(११)	(१२)	(१३)	(१४)	(१५)	(१६)	(१७)
१	मुंबई शहर	०.००	०.००	२६६.९१	२८९.७८	५५६.६९	३५४.५८	३५४.५८
एकूण		०.००	०.००	२६६.९१	२८९.७८	५५६.६९	३५४.५८	३५४.५८

आधार : प्रमुख अभियंता (रस्ते) शहर, बृहन्मुंबई महानगरपालिका

शिक्षण

तक्ता ८.१
जिल्ह्यातील प्राथमिक शाळांबाबतची माहिती

जिल्हा : मुंबई शहर

प्रकाशनाचे वर्ष : २०२५

संदर्भ वर्ष : २०२४-२५

अ.क्र.	तालुका	बाब	शासकीय शाळा					स्थानिक स्वराज्य संस्थांच्या शाळा				
			संख्या	शिक्षकांची संख्या	पटांवरील विद्यार्थी संख्या		स्वच्छता गृहांची सुविधा असलेल्या शाळांची संख्या	संख्या	शिक्षकांची संख्या	पटांवरील विद्यार्थी संख्या		स्वच्छता गृहांची सुविधा असलेल्या शाळांची संख्या
					मुले	मुली				मुले	मुली	
(१)	(२)	(३)	(४)	(५)	(६)	(७)	(८)	(९)	(१०)	(११)	(१२)	(१३)
१	मुंबई शहर	एकूण	०	०	०	०	०	२३७	१५४९	२३७९१	२२३८५	२३७
		पैकी मुलीकरिता	०	०	०	०	०	०	०	०	०	०
एकूण		एकूण	०	०	०	०	०	२३७	१५४९	२३७९१	२२३८५	२३७
		पैकी मुलीकरिता	०	०	०	०	०	०	०	०	०	०

पुढे चालू...

तक्ता ८.१
जिल्ह्यातील प्राथमिक शाळांबाबतची माहिती

जिल्हा : मुंबई शहर

प्रकाशनाचे वर्ष : २०२५

संदर्भ वर्ष : २०२४-२५

अ.क्र.	तालुका	बाब	खाजगी अनुदानित शाळा					खाजगी विनाअनुदानित शाळा				
			संख्या	शिक्षकांची संख्या	पटांवरील विद्यार्थी संख्या		स्वच्छता गृहांची सुविधा असलेल्या शाळांची संख्या	संख्या	शिक्षकांची संख्या	पटांवरील विद्यार्थी संख्या		स्वच्छता गृहांची सुविधा असलेल्या शाळांची संख्या
					मुले	मुली				मुले	मुली	
(१)	(२)	(३)	(१४)	(१५)	(१६)	(१७)	(१८)	(१९)	(२०)	(२१)	(२२)	(२३)
१	मुंबई शहर	एकूण	८४	५६४	११५६९	११४२०	८४	१४५	१२६६	२६२३५	२३७००	१४५
		पैकी मुलीकरिता	०	०	०	०	०	०	०	०	०	०
एकूण		एकूण	८४	५६४	११५६९	११४२०	८४	१४५	१२६६	२६२३५	२३७००	१४५
		पैकी मुलीकरिता	०	०	०	०	०	०	०	०	०	०

पुढे चालू...

तक्ता ८.१
जिल्ह्यातील प्राथमिक शाळांबाबतची माहिती

जिल्हा : मुंबई शहर

प्रकाशनाचे वर्ष : २०२५
संदर्भ वर्ष : २०२४-२५

अ.क्र.	तालुका	बाब	एकूण शाळा				
			संख्या	शिक्षकांची संख्या	पटांवरील विद्यार्थी संख्या		स्वच्छता गृहांची सुविधा असलेल्या शाळांची संख्या
					मुले	मुली	
(१)	(२)	(३)	(२४)	(२५)	(२६)	(२७)	(२८)
१	मुंबई शहर	एकूण	४६६	३३७९	६१५९५	५७५०५	४६६
		पैकी मुलीकरिता	०	०	०	०	०
एकूण		एकूण	४६६	३३७९	६१५९५	५७५०५	४६६
		पैकी मुलीकरिता	०	०	०	०	०

आधार : १) बृहन्मुंबई महानगरपालिका, शिक्षण विभाग, मुंबई. २) शिक्षण निरीक्षक कार्यालय, बृहन्मुंबई दक्षिण विभाग, मुंबई

तक्ता ८.२
जिल्ह्यातील माध्यमिक शाळांबाबतची माहिती

जिल्हा : मुंबई शहर

प्रकाशनाचे वर्ष : २०२५

संदर्भ वर्ष : २०२४-२५

अ.क्र.	तालुका	बाब	शासकीय शाळा					स्थानिक स्वराज्य संस्थांच्या शाळा				
			संख्या	शिक्षकांची संख्या	पटांवरील विद्यार्थी संख्या		स्वच्छता गृहांची सुविधा असलेल्या शाळांची संख्या	संख्या	शिक्षकांची संख्या	पटांवरील विद्यार्थी संख्या		स्वच्छता गृहांची सुविधा असलेल्या शाळांची संख्या
					मुले	मुली				मुले	मुली	
(१)	(२)	(३)	(४)	(५)	(६)	(७)	(८)	(९)	(१०)	(११)	(१२)	(१३)
१	मुंबई शहर	एकूण	०	०	०	०	०	८१	८०४	१२३००	११३३४	८१
		पैकी मुलीकरिता	०	०	०	०	०	०	०	०	०	०
एकूण		एकूण	०	०	०	०	०	८१	८०४	१२३००	११३३४	८१
		पैकी मुलीकरिता	०	०	०	०	०	०	०	०	०	०

पुढे चालु...

तक्ता ८.२
जिल्ह्यातील माध्यमिक शाळांबाबतची माहिती

जिल्हा : मुंबई शहर

प्रकाशनाचे वर्ष : २०२५

संदर्भ वर्ष : २०२४-२५

अ.क्र.	तालुका	बाब	खाजगी अनुदानित शाळा					खाजगी विना अनुदानित शाळा				
			संख्या	शिक्षकांची संख्या	पटांवरील विद्यार्थी संख्या		स्वच्छता गृहांची सुविधा असलेल्या शाळांची संख्या	संख्या	शिक्षकांची संख्या	पटांवरील विद्यार्थी संख्या		स्वच्छता गृहांची सुविधा असलेल्या शाळांची संख्या
					मुले	मुली				मुले	मुली	
(१)	(२)	(३)	(१४)	(१५)	(१६)	(१७)	(१८)	(१९)	(२०)	(२१)	(२२)	(२३)
१	मुंबई शहर	एकूण	२०२	३१४७	५३६५१	४८८७२	२०२	१६६	४१६८	४३१५०	३७४५७	१६६
		पैकी मुलीकरिता	२५	४५७	०	१८०२५	२५	१३	३७७	०	८७५०	१३
एकूण		एकूण	२०२	३१४७	५३६५१	४८८७२	२०२	१६६	४१६८	४३१५०	३७४५७	१६६
		पैकी मुलीकरिता	२५	४५७	०	१८०२५	२५	१३	३७७	०	८७५०	१३

पुढे चालु...

तक्ता ८.२
जिल्ह्यातील माध्यमिक शाळांबाबतची माहिती

जिल्हा : मुंबई शहर

प्रकाशनाचे वर्ष : २०२५

संदर्भ वर्ष : २०२४-२५

अ.क्र.	तालुका	बाब	एकूण शाळा				स्वच्छता गृहांची सुविधा असलेल्या शाळांची संख्या
			संख्या	शिक्षकांची संख्या	पटांवरील विद्यार्थी संख्या		
					मुले	मुली	
(१)	(२)	(३)	(२४)	(२५)	(२६)	(२७)	(२८)
१	मुंबई शहर	एकूण	४४९	८११९	१०९१०१	९७६६३	४४९
		पैकी मुलीकरिता	३८	८३४	०	२६७७५	३८
एकूण		एकूण	४४९	८११९	१०९१०१	९७६६३	४४९
		पैकी मुलीकरिता	३८	८३४	०	२६७७५	३८

आधार : १) बृहन्मुंबई महानगरपालिका, शिक्षण विभाग, मुंबई. २) शिक्षण निरीक्षक कार्यालय, बृहन्मुंबई दक्षिण विभाग, मुंबई

तक्ता ८.३
जिल्ह्यातील उच्च माध्यमिक शाळांबाबतची माहिती

जिल्हा : मुंबई शहर

प्रकाशनाचे वर्ष : २०२५

संदर्भ वर्ष : २०२४-२५

अ.क्र.	तालुका	बाब	शासकीय शाळा					स्थानिक स्वराज्य संस्थांच्या शाळा				
			संख्या	शिक्षकांची संख्या	पटांवरील विद्यार्थी संख्या		स्वच्छता गृहांची सुविधा असलेल्या शाळांची संख्या	संख्या	शिक्षकांची संख्या	पटांवरील विद्यार्थी संख्या		स्वच्छता गृहांची सुविधा असलेल्या शाळांची संख्या
					मुले	मुली				मुले	मुली	
(१)	(२)	(३)	(४)	(५)	(६)	(७)	(८)	(९)	(१०)	(११)	(१२)	(१३)
१	मुंबई शहर	एकूण	२	१०	७४५	६७८	२	०	०	०	०	०
		पैकी मुलीकरिता	०	०	०	०	०	०	०	०	०	०
एकूण		एकूण	२	१०	७४५	६७८	२	०	०	०	०	०
		पैकी मुलीकरिता	०	०	०	०	०	०	०	०	०	०

पुढे चालू...

तक्ता ८.३
जिल्ह्यातील उच्च माध्यमिक शाळांबाबतची माहिती

जिल्हा : मुंबई शहर

प्रकाशनाचे वर्ष : २०२५

संदर्भ वर्ष : २०२४-२५

अ.क्र.	तालुका	बाब	खाजगी अनुदानित शाळा					खाजगी विना अनुदानित शाळा				
			संख्या	शिक्षकांची संख्या	पटांवरील विद्यार्थी संख्या		स्वच्छता गृहांची सुविधा असलेल्या शाळांची संख्या	संख्या	शिक्षकांची संख्या	पटांवरील विद्यार्थी संख्या		स्वच्छता गृहांची सुविधा असलेल्या शाळांची संख्या
					मुले	मुली				मुले	मुली	
(१)	(२)	(३)	(१४)	(१५)	(१६)	(१७)	(१८)	(१९)	(२०)	(२१)	(२२)	(२३)
१	मुंबई शहर	एकूण	३३	८९३	२४५२३	२७३५५	३३	१५	१७१	२४०३	१८२१	१५
		पैकी मुलीकरिता	६	१०३	०	५२५०	६	०	०	०	०	०
एकूण		एकूण	३३	८९३	२४५२३	२७३५५	३३	१५	१७१	२४०३	१८२१	१५
		पैकी मुलीकरिता	६	१०३	०	५२५०	६	०	०	०	०	०

पुढे चालू...

तक्ता ८.३
जिल्ह्यातील उच्च माध्यमिक शाळांबाबतची माहिती

जिल्हा : मुंबई शहर

प्रकाशनाचे वर्ष : २०२५

संदर्भ वर्ष : २०२४-२५

अ.क्र.	तालुका	बाब	एकूण शाळा				स्वच्छता गृहांची सुविधा असलेल्या शाळांची संख्या
			संख्या	शिक्षकांची संख्या	पटांवरील विद्यार्थी संख्या		
					मुले	मुली	
(१)	(२)	(३)	(२४)	(२५)	(२६)	(२७)	(२८)
१	मुंबई शहर	एकूण	५०	१०७४	२७६७१	२९८५४	५०
		पैकी मुलीकरिता	६	१०३	०	५२५०	६
एकूण		एकूण	५०	१०७४	२७६७१	२९८५४	५०
		पैकी मुलीकरिता	६	१०३	०	५२५०	६

आधार : शिक्षण निरीक्षक कार्यालय, बृहन्मुंबई दक्षिण विभाग, मुंबई

तक्ता ८.४
शैक्षणिक संस्थांतील अनुसूचित जातीच्या विद्यार्थ्यांची संख्या

जिल्हा : मुंबई शहर

प्रकाशनाचे वर्ष : २०२५

संदर्भ वर्ष : २०२४-२५

अ.क्र.	तालुका	बाब	प्राथमिक विद्यार्थी					माध्यमिक विद्यार्थी				
			शासकीय	स्थानिक संस्था	खाजगी		एकूण	शासकीय	स्थानिक संस्था	खाजगी		एकूण
					अनुदानित	विना अनुदानित				अनुदानित	विना अनुदानित	
(१)	(२)	(३)	(४)	(५)	(६)	(७)	(८)	(९)	(१०)	(११)	(१२)	(१३)
१	मुंबई शहर	एकूण	०	३१२०	५२०७	३६०९	११९३६	०	१७६१	३१५७	५८६	५५०४
		पैकी मुलींकरिता	०	१५५९	११८३	१०५०	३७९२	०	८६६	३५७	३०	१२५३
एकूण		एकूण	०	३१२०	५२०७	३६०९	११९३६	०	१७६१	३१५७	५८६	५५०४
		पैकी मुलींकरिता	०	१५५९	११८३	१०५०	३७९२	०	८६६	३५७	३०	१२५३

पुढे चालु...

तक्ता ८.४
शैक्षणिक संस्थांतील अनुसूचित जातीच्या विद्यार्थ्यांची संख्या

जिल्हा : मुंबई शहर

प्रकाशनाचे वर्ष : २०२५

संदर्भ वर्ष : २०२४-२५

अ.क्र.	तालुका	बाब	उच्चमाध्यमिक विद्यार्थी					महाविद्यालयीन विद्यार्थी					
			शासकीय	स्थानिक संस्था	खाजगी		एकूण	शासकीय	स्थानिक संस्था	खाजगी		एकूण	एकूण विद्यार्थी संख्या
					अनुदानित	विना अनुदानित				अनुदानित	विना अनुदानित		
(१)	(२)	(३)	(१४)	(१५)	(१६)	(१७)	(१८)	(१९)	(२०)	(२१)	(२२)	(२३)	(२४)
१	मुंबई शहर	एकूण	२१२	०	५६४२	३५२	६२०६	२७९	०	६४९१	१९४४	८७१४	३२३६०
		पैकी मुलींकरिता	०	०	४४७	०	४४७	१०८	०	३१३१	७२४	३९६३	९४५५
एकूण		एकूण	२१२	०	५६४२	३५२	६२०६	२७९	०	६४९१	१९४४	८७१४	३२३६०
		पैकी मुलींकरिता	०	०	४४७	०	४४७	१०८	०	३१३१	७२४	३९६३	९४५५

आधार : १. बृहन्मुंबई महानगरपालिका, शिक्षण विभाग, मुंबई. २. शिक्षण निरीक्षक कार्यालय, बृहन्मुंबई दक्षिण विभाग, मुंबई.

३. सांख्यिकी कक्ष, मुंबई विद्यापीठ, मुंबई.

तक्ता ८.५

शैक्षणिक संस्थांतील अनुसूचित जमातीच्या विद्यार्थ्यांची संख्या

जिल्हा : मुंबई शहर

प्रकाशनाचे वर्ष : २०२५

संदर्भ वर्ष : २०२४-२५

अ.क्र.	तालुका	बाब	प्राथमिक विद्यार्थी					माध्यमिक विद्यार्थी				
			शासकीय	स्थानिक संस्था	खाजगी		एकूण	शासकीय	स्थानिक संस्था	खाजगी		एकूण
					अनुदानित	विना अनुदानित				अनुदानित	विना अनुदानित	
(१)	(२)	(३)	(४)	(५)	(६)	(७)	(८)	(९)	(१०)	(११)	(१२)	(१३)
१	मुंबई शहर	एकूण	०	१५२	६२०	२०५	९७७	०	७०	१७८	१६	२६४
		पैकी मुलीकरिता	०	७५	८४	७८	२३७	०	२९	२१	१	५१
एकूण		एकूण	०	१५२	६२०	२०५	९७७	०	७०	१७८	१६	२६४
		पैकी मुलीकरिता	०	७५	८४	७८	२३७	०	२९	२१	१	५१

पुढे चालू...

तक्ता ८.५

शैक्षणिक संस्थांतील अनुसूचित जमातीच्या विद्यार्थ्यांची संख्या

जिल्हा : मुंबई शहर

प्रकाशनाचे वर्ष : २०२५

संदर्भ वर्ष : २०२४-२५

अ.क्र.	तालुका	बाब	उच्चमाध्यमिक विद्यार्थी					महाविद्यालयीन विद्यार्थी					
			शासकीय	स्थानिक संस्था	खाजगी		एकूण	शासकीय	स्थानिक संस्था	खाजगी		एकूण	एकूण विद्यार्थी संख्या
					अनुदानित	विना अनुदानित				अनुदानित	विना अनुदानित		
(१)	(२)	(३)	(१४)	(१५)	(१६)	(१७)	(१८)	(१९)	(२०)	(२१)	(२२)	(२३)	(२४)
१	मुंबई शहर	एकूण	१२	०	२८३	२२	३१७	१०३	०	६८६	१९०	९७९	२५३७
		पैकी मुलीकरिता	०	०	२२	०	२२	४३	०	३३१	५८	४३२	७४२
एकूण		एकूण	१२	०	२८३	२२	३१७	१०३	०	६८६	१९०	९७९	२५३७
		पैकी मुलीकरिता	०	०	२२	०	२२	४३	०	३३१	५८	४३२	७४२

आधार : १. बृहन्मुंबई महानगरपालिका, शिक्षण विभाग, मुंबई. २. शिक्षण निरीक्षक कार्यालय, बृहन्मुंबई दक्षिण विभाग, मुंबई.

३. सांख्यिकी कक्ष, मुंबई विद्यापीठ, मुंबई.

तक्ता ८.६
शैक्षणिक संस्थांतील अल्पसंख्यांक विद्यार्थ्यांची संख्या

जिल्हा : मुंबई शहर

प्रकाशनाचे वर्ष : २०२५

संदर्भ वर्ष : २०२४-२५

अ.क्र.	तालुका	बाब	प्राथमिक विद्यार्थी					माध्यमिक विद्यार्थी				
			शासकीय	स्थानिक संस्था	खाजगी		एकूण	शासकीय	स्थानिक संस्था	खाजगी		एकूण
					अनुदानित	विना अनुदानित				अनुदानित	विना अनुदानित	
(१)	(२)	(३)	(४)	(५)	(६)	(७)	(८)	(९)	(१०)	(११)	(१२)	(१३)
१	मुंबई शहर	एकूण	०	२४९९४	२७०६०	४२१९४	९४२४८	०	११०१६	१२०७५	८३३२	३१४२३
		पैकी मुलींकरिता	०	११९२९	९८०४	१२२८९	३४०२२	०	५०१९	३१५६	१२३१	९४०६
एकूण		एकूण	०	२४९९४	२७०६०	४२१९४	९४२४८	०	११०१६	१२०७५	८३३२	३१४२३
		पैकी मुलींकरिता	०	११९२९	९८०४	१२२८९	३४०२२	०	५०१९	३१५६	१२३१	९४०६

पुढे चालू...

तक्ता ८.६
शैक्षणिक संस्थांतील अल्पसंख्यांक विद्यार्थ्यांची संख्या

जिल्हा : मुंबई शहर

प्रकाशनाचे वर्ष : २०२५

संदर्भ वर्ष : २०२४-२५

अ.क्र.	तालुका	बाब	उच्चमाध्यमिक विद्यार्थी					महाविद्यालयीन विद्यार्थी					
			शासकीय	स्थानिक संस्था	खाजगी		एकूण	शासकीय	स्थानिक संस्था	खाजगी		एकूण	एकूण विद्यार्थी संख्या
					अनुदानित	विना अनुदानित				अनुदानित	विना अनुदानित		
(१)	(२)	(३)	(१४)	(१५)	(१६)	(१७)	(१८)	(१९)	(२०)	(२१)	(२२)	(२३)	(२४)
१	मुंबई शहर	एकूण	२७७	०	२२१२४	२६९२	२५०९३	०	०	१८५६१	८४८२	२७०४३	१७७८०७
		पैकी मुलींकरिता	०	०	३३७४	०	३३७४	०	०	८९०३	१९१०	१०८१३	५७६१५
एकूण		एकूण	२७७	०	२२१२४	२६९२	२५०९३	०	०	१८५६१	८४८२	२७०४३	१७७८०७
		पैकी मुलींकरिता	०	०	३३७४	०	३३७४	०	०	८९०३	१९१०	१०८१३	५७६१५

आधार : १. बृहन्मुंबई महानगरपालिका, शिक्षण विभाग, मुंबई. २. शिक्षण निरीक्षक कार्यालय, बृहन्मुंबई दक्षिण विभाग, मुंबई.
३. सांख्यिकी कक्ष, मुंबई विद्यापीठ, मुंबई.

तक्ता ८.७
जिल्ह्यातील साक्षरतेचे प्रमाण

जिल्हा : मुंबई शहर

प्रकाशनाचे वर्ष : २०२५

संदर्भ वर्ष : २०११

अ.क्र.	तालुका	ग्रामीण/नागरी	साक्षरता (टक्केवारी)								
			एकूण	पुरुष	स्त्रिया	अनुसूचित जाती			अनुसूचित जमाती		
						एकूण	पुरुष	स्त्रिया	एकूण	पुरुष	स्त्रिया
(१)	(२)	(३)	(४)	(५)	(६)	(७)	(८)	(९)	(१०)	(११)	(१२)
१	मुंबई शहर	एकूण	८९.२१	९१.४८	८६.४५	८७.४८	९३.११	८१.७१	८३.४१	८७.८६	७८.२०
		ग्रामीण	लागू नाही								
		नागरी	८९.२१	९१.४८	८६.४५	८७.४८	९३.११	८१.७१	८३.४१	८७.८६	७८.२०
एकूण		एकूण	८९.२१	९१.४८	८६.४५	८७.४८	९३.११	८१.७१	८३.४१	८७.८६	७८.२०
		ग्रामीण	लागू नाही								
		नागरी	८९.२१	९१.४८	८६.४५	८७.४८	९३.११	८१.७१	८३.४१	८७.८६	७८.२०

आधार : जनगणना २०११

तक्ता ८.८
इयत्तानिहाय विद्यार्थी संख्या

जिल्हा : मुंबई शहर

प्रकाशनाचे वर्ष : २०२५

संदर्भ वर्ष : २०२४-२५

अ.क्र.	तालुका	विद्यार्थी संख्या													
		१ ली		२ री		३ री		४ थी		५ वी		६ वी		७ वी	
		मुले	मुली	मुले	मुली	मुले	मुली	मुले	मुली	मुले	मुली	मुले	मुली	मुले	मुली
(१)	(२)	(३)	(४)	(५)	(६)	(७)	(८)	(९)	(१०)	(११)	(१२)	(१३)	(१४)	(१५)	(१६)
१	मुंबई शहर	१५२७९	१४२६७	१५९०८	१५००५	१६५१६	१५४९६	१६६५२	१५३४४	१६३८७	१५१४१	१५४७८	१३९०३	१५५९५	१४०५२
	एकूण	१५२७९	१४२६७	१५९०८	१५००५	१६५१६	१५४९६	१६६५२	१५३४४	१६३८७	१५१४१	१५४७८	१३९०३	१५५९५	१४०५२

पुढे चालु...

तक्ता ८.८
इयत्तानिहाय विद्यार्थी संख्या

जिल्हा : मुंबई शहर

प्रकाशनाचे वर्ष : २०२५

संदर्भ वर्ष : २०२४-२५

अ.क्र.	तालुका	विद्यार्थी संख्या											
		८ वी		९ वी		१० वी		११ वी		१२ वी		एकूण	
		मुले	मुली	मुले	मुली	मुले	मुली	मुले	मुली	मुले	मुली	मुले	मुली
(१)	(२)	(१७)	(१८)	(१९)	(२०)	(२१)	(२२)	(२३)	(२४)	(२५)	(२६)	(२७)	(२८)
१	मुंबई शहर	१७०६७	१५१७७	१७३५१	१५४७८	१६२३५	१५२१८	१८१९७	१७८९३	१७७०२	१८०४८	१९८३६७	१८५०२२
	एकूण	१७०६७	१५१७७	१७३५१	१५४७८	१६२३५	१५२१८	१८१९७	१७८९३	१७७०२	१८०४८	१९८३६७	१८५०२२

आधार : १) बृहन्मुंबई महानगरपालिका, शिक्षण विभाग, मुंबई. २) शिक्षण निरीक्षक कार्यालय, बृहन्मुंबई दक्षिण विभाग, मुंबई.

तक्ता ८.९
प्राथमिक शाळांतील उत्तीर्ण विद्यार्थ्यांची संख्या

जिल्हा : मुंबई शहर

प्रकाशनाचे वर्ष : २०२५

संदर्भ वर्ष : २०२४-२५

अ.क्र.	तालुका	उत्तीर्ण विद्यार्थ्यांची संख्या					
		इ. ५ वी			इ. ८ वी		
		मुले	मुली	एकूण	मुले	मुली	एकूण
(१)	(२)	(३)	(४)	(५)	(६)	(७)	(८)
१	मुंबई शहर	१६३८७	१५१४१	३१५२८	१७०६७	१५१७७	३२२४४
एकूण		१६३८७	१५१४१	३१५२८	१७०६७	१५१७७	३२२४४

आधार : १) बृहन्मुंबई महानगरपालिका, शिक्षण विभाग, मुंबई. २) शिक्षण निरीक्षक कार्यालय, बृहन्मुंबई दक्षिण विभाग, मुंबई.

तक्ता ८.१०
प्राथमिक शाळांतील विद्यार्थ्यांच्या गळतीचे प्रमाण

जिल्हा : मुंबई शहर

प्रकाशनाचे वर्ष : २०२५

संदर्भ वर्ष : २०२४-२५

अ.क्र.	तालुका	विद्यार्थ्यांच्या गळतीचे प्रमाण (टक्केवारी)					
		इ. ५ वी			इ. ८ वी		
		मुले	मुली	एकूण	मुले	मुली	एकूण
(१)	(२)	(३)	(४)	(५)	(६)	(७)	(८)
१	मुंबई शहर	२.२५	२.५५	२.४	०.००	०.००	०.००
एकूण		२.२५	२.५५	२.४	०.००	०.००	०.००

आधार : १) बृहन्मुंबई महानगरपालिका, शिक्षण विभाग, मुंबई. २) शिक्षण निरीक्षक कार्यालय, बृहन्मुंबई दक्षिण विभाग, मुंबई.

तक्ता ८.११

शारीरिक शिक्षण महाविद्यालये, क्रीडांगणे, क्रीडा संस्था आणि क्रीडा शिष्यवृत्तीधारक याबाबतची माहिती

प्रकाशनाचे वर्ष : २०२५

जिल्हा : मुंबई शहर

संदर्भ वर्ष : २०२४-२५

अ.क्र.	तालुका	शारीरिक शिक्षण महाविद्यालये (संख्या)	अधिकृत क्रीडा संकुले, क्रीडांगणे, व्यायाम शाळा (संख्या)			खेळाच्या स्टेडियमची संख्या	अधिकृत जलतरण तलाव (संख्या)	वर्षात घेतलेली क्रीडा प्रशिक्षण शिबिरे (संख्या)
			क्रीडा संकुले	क्रीडांगणे	व्यायाम शाळा			
(१)	(२)	(३)	(४)	(५)	(६)	(७)	(८)	(९)
१	मुंबई शहर	१	२	११०	१७०	३	४	२
एकूण		१	२	११०	१७०	३	४	२

पुढे चालू...

तक्ता ८.११

शारीरिक शिक्षण महाविद्यालये, क्रीडांगणे, क्रीडा संस्था आणि क्रीडा शिष्यवृत्तीधारक याबाबतची माहिती

प्रकाशनाचे वर्ष : २०२५

जिल्हा : मुंबई शहर

संदर्भ वर्ष : २०२४-२५

अ.क्र.	तालुका	जिल्हा/राज्य पातळीवर निवड झालेल्या खेळाडूंची संख्या		क्रीडा शिष्यवृत्ती धारकांची संख्या		विशेष पुरस्कार प्राप्त खेळाडूंची संख्या				मान्यता प्राप्त क्रीडा प्रशिक्षक (संख्या)
		एकूण	पैकी मुली	एकूण	पैकी मुली	जिल्हास्तरीय पुरस्कार	राज्यस्तरीय पुरस्कार	राष्ट्रीय पुरस्कार	आंतर-राष्ट्रीय पुरस्कार	
(१)	(२)	(१०)	(११)	(१२)	(१३)	(१४)	(१५)	(१६)	(१७)	(१८)
१	मुंबई शहर	२६७२	१२६८	१७८	८१	०	०	०	०	२
एकूण		२६७२	१२६८	१७८	८१	०	०	०	०	२

आधार : जिल्हा क्रीडा अधिकारी, मुंबई शहर

तक्ता ८.१२

इयत्ता दहावी नंतर विविध क्षेत्रातील संस्था संख्या, उपलब्ध प्रवेश क्षमता व प्रवेश मिळालेल्या विद्यार्थ्यांची संख्या

प्रकाशनाचे वर्ष : २०२५

जिल्हा : मुंबई शहर

संदर्भ वर्ष : २०२४-२५

अ.क्र	तालुका	आय.टी.आय.						तंत्रनिकेतन					
		शासकीय			खाजगी			शासकीय			खाजगी		
		संस्था संख्या	प्रवेश क्षमता	प्रवेश	संस्था संख्या	प्रवेश क्षमता	प्रवेश	संस्था संख्या	प्रवेश क्षमता	प्रवेश	संस्था संख्या	प्रवेश क्षमता	प्रवेश
(१)	(२)	(३)	(४)	(५)	(६)	(७)	(८)	(९)	(१०)	(११)	(१२)	(१३)	(१४)
१	मुंबई शहर	६	२५८८	१९४६	४	३५०	२५१	७	१८१०	१५७६	२	९६०	९६०
एकूण		६	२५८८	१९४६	४	३५०	२५१	७	१८१०	१५७६	२	९६०	९६०

पुढे चालु...

तक्ता ८.१२

इयत्ता दहावी नंतर विविध क्षेत्रातील संस्था संख्या, उपलब्ध प्रवेश क्षमता व प्रवेश मिळालेल्या विद्यार्थ्यांची संख्या

प्रकाशनाचे वर्ष : २०२५

जिल्हा : मुंबई शहर

संदर्भ वर्ष : २०२४-२५

अ.क्र	तालुका	एम.सी.व्ही.सी.						विज्ञान शाखा					
		शासकीय			खाजगी			शासकीय			खाजगी		
		संस्था संख्या	प्रवेश क्षमता	प्रवेश	संस्था संख्या	प्रवेश क्षमता	प्रवेश	संस्था संख्या	प्रवेश क्षमता	प्रवेश	संस्था संख्या	प्रवेश क्षमता	प्रवेश
(१)	(२)	(१५)	(१६)	(१७)	(१८)	(१९)	(२०)	(२१)	(२२)	(२३)	(२४)	(२५)	(२६)
१	मुंबई शहर	०	०	०	२१	२१६०	८१०	१	३६०	३५९	४७	१३७८०	११५६८
एकूण		०	०	०	२१	२१६०	८१०	१	३६०	३५९	४७	१३७८०	११५६८

पुढे चालु...

तक्ता ८.१२

इयत्ता दहावी नंतर विविध क्षेत्रातील संस्था संख्या, उपलब्ध प्रवेश क्षमता व प्रवेश मिळालेल्या विद्यार्थ्यांची संख्या
 प्रकाशनाचे वर्ष : २०२५
 जिल्हा : मुंबई शहर संदर्भ वर्ष : २०२४-२५

अ.क्र	तालुका	वाणिज्य शाखा						कला शाखा					
		शासकीय			खाजगी			शासकीय			खाजगी		
		संस्था संख्या	प्रवेश क्षमता	प्रवेश	संस्था संख्या	प्रवेश क्षमता	प्रवेश	संस्था संख्या	प्रवेश क्षमता	प्रवेश	संस्था संख्या	प्रवेश क्षमता	प्रवेश
(१)	(२)	(२७)	(२८)	(२९)	(३०)	(३१)	(३२)	(३३)	(३४)	(३५)	(३६)	(३७)	(३८)
१	मुंबई शहर	२	६००	६००	८१	२५७००	१९७९२	१	१२०	९५	३८	७५१०	४६५०
एकूण		२	६००	६००	८१	२५७००	१९७९२	१	१२०	९५	३८	७५१०	४६५०

पुढे चालु...

तक्ता ८.१२

इयत्ता दहावी नंतर विविध क्षेत्रातील संस्था संख्या, उपलब्ध प्रवेश क्षमता व प्रवेश मिळालेल्या विद्यार्थ्यांची संख्या
 प्रकाशनाचे वर्ष : २०२५
 जिल्हा : मुंबई शहर संदर्भ वर्ष : २०२४-२५

अ.क्र	तालुका	इतर (द्विलक्षी)						एकूण					
		शासकीय			खाजगी			शासकीय			खाजगी		
		संस्था संख्या	प्रवेश क्षमता	प्रवेश	संस्था संख्या	प्रवेश क्षमता	प्रवेश	संस्था संख्या	प्रवेश क्षमता	प्रवेश	संस्था संख्या	प्रवेश क्षमता	प्रवेश
(१)	(२)	(३९)	(४०)	(४१)	(४२)	(४३)	(४४)	(४५)	(४६)	(४७)	(४८)	(४९)	(५०)
१	मुंबई शहर	२	३५०	६५	३४	५२००	३२९८	१९	५८२८	४६४१	२२७	५५६६०	४१३२९
एकूण		२	३५०	६५	३४	५२००	३२९८	१९	५८२८	४६४१	२२७	५५६६०	४१३२९

टीप : इतर (द्विलक्षी) विषयाचे वेगळे कॉलेज नाही. इतर (द्विलक्षी) हा एक विषय असून कला, विज्ञान व वाणिज्य या शाखेतील प्रवेश क्षमतेमधून काही जागा इतर (द्विलक्षी) विषयासाठी असतात.

आधार : १) जिल्हा व्यवसाय शिक्षण व प्रशिक्षण अधिकारी, मुंबई. २) तंत्रशिक्षण संचालनालय, मुंबई.

३) शिक्षण उपसंचालक कार्यालय, (दक्षिण विभाग), मुंबई.

तक्ता ८.१३
जिल्हयातील महाविद्यालयांबाबतची माहिती

जिल्हा : मुंबई शहर

प्रकाशनाचे वर्ष : २०२५

संदर्भ वर्ष : २०२४-२५

अ.क्र.	तालुका	बाब	शासकीय महाविद्यालये					खाजगी अनुदानित महाविद्यालये					
			संख्या	शिक्षकांची संख्या	विद्यार्थ्यांची संख्या		स्वच्छता गृहांची सुविधा असलेले महाविद्यालये	संख्या	शिक्षकांची संख्या	विद्यार्थ्यांची संख्या		स्वच्छता गृहांची सुविधा असलेले महाविद्यालये	
					मुले	मुली				मुले	मुली		
(१)	(२)	(३)	(४)	(५)	(६)	(७)	(८)	(९)	(१०)	(११)	(१२)	(१३)	
१	मुंबई शहर	एकूण	५	५७	१२१६	९८८	५	४१	१८२३	४१०९६	४२०२२	४१	
		पैकी मुलीकरिता	०	०	०	०	०	१	३९	०	१६४४	१	
	एकूण	एकूण	५	५७	१२१६	९८८	५	४१	१८२३	४१०९६	४२०२२	४१	
		पैकी मुलीकरिता	०	०	०	०	०	१	३९	०	१६४४	१	

पुढे चालू...

तक्ता ८.१३
जिल्हयातील महाविद्यालयांबाबतची माहिती

जिल्हा : मुंबई शहर

प्रकाशनाचे वर्ष : २०२५

संदर्भ वर्ष : २०२४-२५

अ.क्र.	तालुका	बाब	खाजगी विना अनुदानित महाविद्यालये					एकूण महाविद्यालये					
			संख्या	शिक्षकांची संख्या	विद्यार्थ्यांची संख्या		स्वच्छता गृहांची सुविधा असलेले महाविद्यालये	संख्या	शिक्षकांची संख्या	विद्यार्थ्यांची संख्या		स्वच्छता गृहांची सुविधा असलेले महाविद्यालये	
					मुले	मुली				मुले	मुली		
(१)	(२)	(३)	(१४)	(१५)	(१६)	(१७)	(१८)	(१९)	(२०)	(२१)	(२२)	(२३)	
१	मुंबई शहर	एकूण	४५	१०९८	२००७६	१०७३८	४५	९१	२९७८	६२३८८	५३७४८	९१	
		पैकी मुलीकरिता	१	२३	०	१४३	१	२	६२	०	१७८७	२	
एकूण		एकूण	४५	१०९८	२००७६	१०७३८	४५	९१	२९७८	६२३८८	५३७४८	९१	
		पैकी मुलीकरिता	१	२३	०	१४३	१	२	६२	०	१७८७	२	

आधार : सांख्यिकी कक्ष, मुंबई विद्यापीठ, मुंबई.

तक्ता ८.१४
व्यावसायिक शिक्षण संस्थाबाबतची माहिती

जिल्हा : मुंबई शहर

प्रकाशनाचे वर्ष : २०२५

संदर्भ वर्ष : २०२४-२५

अ.क्र.	तालुका	शैक्षणिक संस्था प्रकार											
		तांत्रिक व व्यवसाय शिक्षणाच्या शाळा				अभियांत्रिकी शिक्षण संस्था							
						पदविका स्तरावरील				पदवी स्तरावरील			
		संस्था संख्या	प्रवेश क्षमता	प्राप्त अर्ज	प्रवेश	संस्था संख्या	प्रवेश क्षमता	प्राप्त अर्ज	प्रवेश	संस्था संख्या	प्रवेश क्षमता	प्राप्त अर्ज	प्रवेश
(१)	(२)	(३)	(४)	(५)	(६)	(७)	(८)	(९)	(१०)	(११)	(१२)	(१३)	(१४)
१	मुंबई शहर	७	११४०	४८७	४७५	९	२७७०	उ.ना.	२६२०	७	२७२९	उ.ना.	२६७३
एकूण		७	११४०	४८७	४७५	९	२७७०	उ.ना.	२६२०	७	२७२९	उ.ना.	२६७३

पुढे चालु...

तक्ता ८.१४
व्यावसायिक शिक्षण संस्थाबाबतची माहिती

जिल्हा : मुंबई शहर

प्रकाशनाचे वर्ष : २०२५

संदर्भ वर्ष : २०२४-२५

अ.क्र.	तालुका	शैक्षणिक संस्था प्रकार							
		वैद्यकीय शिक्षण							
		पदविका स्तरावरील				पदवी स्तरावरील			
		संस्था संख्या	प्रवेश क्षमता	प्राप्त अर्ज	प्रवेश	संस्था संख्या	प्रवेश क्षमता	प्राप्त अर्ज	प्रवेश
(१)	(२)	(१५)	(१६)	(१७)	(१८)	(१९)	(२०)	(२१)	(२२)
१	मुंबई शहर	०	०	उ.ना.	०	३	७५६	उ.ना.	७३१
एकूण		०	०	उ.ना.	०	३	७५६	उ.ना.	७३१

टीप : अभियांत्रिकी शिक्षण संस्था आणि वैद्यकीय शिक्षण संस्थांमधील प्रवेश प्रक्रिया राज्यस्तरीय होत असल्याने जिल्हासाठीचे प्राप्त अर्ज उपलब्ध नाही.
आधार : १) संचालनालय वैद्यकीय शिक्षण व संशोधन, मुंबई. २) तंत्र शिक्षण संचालनालय, मुंबई. ३) जिल्हा व्यवसाय शिक्षण व प्रशिक्षण अधिकारी, मुंबई.

सर्वजनिक आरोग्य

तक्ता ८.१५

सार्वजनिक व शासन सहाय्यीत वैद्यकीय सुविधांची माहिती

प्रकाशनाचे वर्ष : २०२५

जिल्हा : मुंबई शहर

संदर्भ वर्ष : २०२४-२५

अ. क्र.	तालुका	सार्वजनिक वैद्यकीय सुविधा (संख्या)							
		रुग्णालये	विशेष रुग्णालये (कॅसर, टी.बी. इ.)	दवाखाने	प्रसूतिगृहे	प्राथमिक आरोग्य केंद्रे	उपकेंद्रे	डॉक्टर व वैद्य	परिचारिका
(१)	(२)	(३)	(४)	(५)	(६)	(७)	(८)	(९)	(१०)
१	मुंबई शहर	१४	६	१४६	५	५४	०	१९६०	६३७५
एकूण		१४	६	१४६	५	५४	०	१९६०	६३७५

पुढे चालु...

तक्ता ८.१५

सार्वजनिक व शासन सहाय्यीत वैद्यकीय सुविधांची माहिती

प्रकाशनाचे वर्ष : २०२५

जिल्हा : मुंबई शहर

संदर्भ वर्ष : २०२४-२५

अ. क्र.	तालुका	खाटांची संख्या			उपचार केलेले आंतररुग्ण (००)			उपचार केलेले बाह्यरुग्ण (००)		
		एकूण	त्यापैकी स्त्रियांसाठी	त्यापैकी मुलांसाठी	पुरुष	स्त्रिया	मुले	पुरुष	स्त्रिया	मुले
(१)	(२)	(११)	(१२)	(१३)	(१४)	(१५)	(१६)	(१७)	(१८)	(१९)
१	मुंबई शहर	११३३२	५१०३	२९४२	७८४	८११	२८९	१६३४०	१५२३०	८७४४
एकूण		११३३२	५१०३	२९४२	७८४	८११	२८९	१६३४०	१५२३०	८७४४

आधार : सार्वजनिक आरोग्य विभाग, बृहन्मुंबई महानगरपालिका, मुंबई.

तक्ता ८.१५ (A)
कोविड-१९ बाधित रुग्णांसाठी उपलब्ध उपचार सुविधा

जिल्हा : मुंबई शहर

प्रकाशनाचे वर्ष : २०२५

संदर्भ वर्ष : २०२४-२५

अ. क्र.	वर्गीकरण	संख्या	एकूण विलगीकरण खाटा (अतिदक्षता विभागातील खाटा वगळून)	कोविड-१९ बाधित रुग्णांसाठी विलगीकरण खाटा	संशयीत रुग्णांसाठी विलगीकरण खाटा	एकूण अतिदक्षता विभागातील खाटा	व्हेंटिलेटरची संख्या
(१)	(२)	(३)	(४)	(५)	(६)	(७)	(८)
१	कोविड-१९ साठी राखीव रुग्णालये	१	१०	४	४	२	८
२	कोविड-१९ साठी राखीव आरोग्य केंद्रे	०	०	०	०	०	०
३	कोविड-१९ साठी राखीव केंद्रे	०	०	०	०	०	०
एकूण		१	१०	४	४	२	८

टीप : कोविड-१९ च्या रुग्ण संख्येत घट झाल्यामुळे मागील वर्षाच्या तुलनेत आकडेवारीत घट दिसून येत आहे.
आधार : उपकार्यकारी आरोग्य अधिकारी, बृहन्मुंबई महानगरपालिका, मुंबई.

तक्ता ८.१६
खाजगी वैद्यकीय सुविधांची माहिती

जिल्हा : मुंबई शहर

प्रकाशनाचे वर्ष : २०२५

संदर्भ वर्ष : २०२४-२५

अ.क्र.	तालुका	खाजगी वैद्यकीय सुविधा (संख्या)				
		रुग्णालये	विशेष रुग्णालये (कॅसर, टी.बी. इ.)	दवाखाने	प्रसूतिगृहे	खाटांची संख्या
(१)	(२)	(३)	(४)	(५)	(६)	(७)
१	मुंबई शहर	२११	८	१०२६	८९	१३६२४
एकूण		२११	८	१०२६	८९	१३६२४

आधार : सार्वजनिक आरोग्य विभाग, बृहन्मुंबई महानगरपालिका, मुंबई.

तक्ता ८.१७
जिल्ह्यातील आरोग्य व्यवस्थापन माहिती प्रणाली अंतर्गत जन्म व मृत्यूंची संख्या

जिल्हा : मुंबई शहर

प्रकाशनाचे वर्ष : २०२५
संदर्भ वर्ष : २०२४-२५

अ.क्र.	तालुका	एकूण ग्रामीण/नागरी	जिवीत जन्मांची संख्या			एकूण मृत्यूंची संख्या	एकूण बाल मृत्यूंची संख्या (० ते ५ वर्षे वयोगट)	पैकी अर्भक मृत्यूंची संख्या (० ते १ वर्ष वयोगट)
			मुले	मुली	एकूण			
(१)	(२)	(३)	(४)	(५)	(६)	(७)	(८)	(९)
१	मुंबई शहर	एकूण	१८४१२	१७२७२	३५६८४	३८४८४	१८४४	१४६७
		ग्रामीण	०	०	०	०	०	०
		नागरी	१८४१२	१७२७२	३५६८४	३८४८४	१८४४	१४६७
एकूण		एकूण	१८४१२	१७२७२	३५६८४	३८४८४	१८४४	१४६७
		ग्रामीण	०	०	०	०	०	०
		नागरी	१८४१२	१७२७२	३५६८४	३८४८४	१८४४	१४६७

टीप : सदर माहिती CRS System नुसार कॅलेंडर वर्ष - २०२४ (जानेवारी २०२४ ते डिसेंबर २०२४) करिता देण्यात आली आहे.
आधार : सार्वजनिक आरोग्य विभाग, बृहन्मुंबई महानगरपालिका, मुंबई.

तक्ता ८.१८
प्रसुतीपूर्व तपासणीची संख्या

जिल्हा : मुंबई शहर

प्रकाशनाचे वर्ष : २०२५
संदर्भ वर्ष : २०२४-२५

अ. क्र.	तालुका	प्रसुतीपूर्व तपासणी केलेल्या स्त्रीयांची संख्या	संस्थात्मक प्रसुतीची संख्या	प्रसुतीसाठी दाखल करण्यात आलेल्या सरासरी दिवसांची संख्या	प्रसुती दरम्यान मृत्यू झालेल्यांची संख्या	
					महिला	अर्भक
(१)	(२)	(३)	(४)	(५)	(६)	(७)
१	मुंबई शहर	६३३३७	३५६३९	४	१४	३४५
	एकूण	६३३३७	३५६३९	४	१४	३४५

टीप : अर्भक मृत्यूची माहिती CRS System नुसार कॅलेंडर वर्ष - २०२४ (जानेवारी २०२४ ते डिसेंबर २०२४) करिता देण्यात आली आहे.
आधार : सार्वजनिक आरोग्य विभाग, बृहन्मुंबई महानगरपालिका, मुंबई.

तक्ता ८.१९
विविध कारणांनुसार मृत्यूची संख्या

जिल्हा : मुंबई शहर

प्रकाशनाचे वर्ष : २०२५
संदर्भ वर्ष : २०२४-२५

अ. क्र.	मृत्यूचे कारण (१)	मृत्यूची संख्या		
		पुरुष (२)	स्त्री (३)	एकूण (४)
(अ)	साथीचे विकार			
१	हिवताप	४	२	६
२	विषमज्वर	०	०	०
३	क्षयरोग	उ.ना.	उ.ना.	उ.ना.
४	न्युमोनिया/ श्वसन क्रियेसंबधी	उ.ना.	उ.ना.	उ.ना.
५	अमांश, अतिसार, गॅस्ट्रो	०	०	०
६	डेंग्यू	१	१	२
७	स्वाईन फ्ल्यू	१	१	२
(ब)	बिगर साथीचे विकार			
८	एड्स	उ.ना.	उ.ना.	उ.ना.
९	हृदय विकार	उ.ना.	उ.ना.	उ.ना.
१०	कर्करोग	उ.ना.	उ.ना.	उ.ना.
११	बाळंतपणात मातेचा मृत्यू	०	१४	१४
१२	पक्षाघात	उ.ना.	उ.ना.	उ.ना.
१३	मुत्रपिंड विषयक	उ.ना.	उ.ना.	उ.ना.
(क)	अपघात			
१४	आत्महत्या	उ.ना.	उ.ना.	उ.ना.
१५	रहदारी वाहतूक	उ.ना.	उ.ना.	उ.ना.
१६	विद्युत धक्का	उ.ना.	उ.ना.	उ.ना.
१७	भाजणे/ जळणे	उ.ना.	उ.ना.	उ.ना.
१८	इतर अपघात	उ.ना.	उ.ना.	उ.ना.
	(ड) इतर कारणे	उ.ना.	उ.ना.	उ.ना.
	एकूण मृत्यू	६	१८	२४

आधार : सार्वजनिक आरोग्य विभाग, बृहन्मुंबई महानगरपालिका, मुंबई.

उ. ना. : उपलब्ध नाही.

तक्ता ८.२०
माता व बाल संगोपन कार्यक्रमांतर्गत लस टोचणी

जिल्हा : मुंबई शहर

प्रकाशनाचे वर्ष : २०२५

संदर्भ वर्ष : २०२४-२५

अ.क्र.	तालुका	ग्रामीण/ नागरी	त्रिगुणी लस	पोलिओ	बीसीजी	गोवर	व्दिगुणी (डी.टी.)	धनुर्वात लस			काविळ		पेंटावॅलेन्ट-३
								१० वर्षे	१६ वर्षे	गरोदर स्त्रिया	ब-III	ब-०	
(१)	(२)	(३)	(४)	(५)	(६)	(७)	(८)	(९)	(१०)	(११)	(१२)	(१३)	(१४)
१	मुंबई शहर	ग्रामीण	०	०	०	०	०	०	०	०	०	०	०
		नागरी	३१३४१	३००४८	३८६९६	३०९०२	०	२७८८१	२२०६१	४२३३५	०	३५१८३	३००३८
		एकूण	३१३४१	३००४८	३८६९६	३०९०२	०	२७८८१	२२०६१	४२३३५	०	३५१८३	३००३८
एकूण		ग्रामीण	०	०	०	०	०	०	०	०	०	०	०
		नागरी	३१३४१	३००४८	३८६९६	३०९०२	०	२७८८१	२२०६१	४२३३५	०	३५१८३	३००३८
		एकूण	३१३४१	३००४८	३८६९६	३०९०२	०	२७८८१	२२०६१	४२३३५	०	३५१८३	३००३८

टीप : स्तंभ क्र. ४ मध्ये १ वर्षापर्यंतच्या ज्या मुलांना पेंटावॅलेन्ट-३ लस ऐवजी त्रिगुणी लस देण्यात आली आणि फक्त पेंटावॅलेन्ट-३ लस दिलेली मुले यांची आकडेवारी समाविष्ट आहे.

आधार : सार्वजनिक आरोग्य विभाग, बृहन्मुंबई महानगरपालिका, मुंबई.

तक्ता ८.२१
कुटुंब कल्याण कार्यक्रमाची प्रगती

जिल्हा : मुंबई शहर

प्रकाशनाचे वर्ष : २०२५

संदर्भ वर्ष : २०२४-२५

अ.क्र.	तालुका	ग्रामीण/नागरी	कुटुंब कल्याण केंद्रांची संख्या	जननक्षम जोडप्यांची संख्या	३१ मार्च अखेर संरक्षित जोडप्यांची संख्या			
					पुरुष नसबंदी	स्त्रियांची नसबंदी	लूपपध्दती	इतर पध्दतीने
(१)	(२)	(३)	(४)	(५)	(६)	(७)	(८)	(९)
१	मुंबई शहर	ग्रामीण	०	०	०	०	०	०
		नागरी	५४	६१०५४२	३६३	३१५१	६४६६	२५८६४
		एकूण	५४	६१०५४२	३६३	३१५१	६४६६	२५८६४
एकूण		ग्रामीण	०	०	०	०	०	०
		नागरी	५४	६१०५४२	३६३	३१५१	६४६६	२५८६४
		एकूण	५४	६१०५४२	३६३	३१५१	६४६६	२५८६४

आधार : सार्वजनिक आरोग्य विभाग, बृहन्मुंबई महानगरपालिका, मुंबई.

महिला व बालविकास

तक्ता ८.२२

जिल्ह्यातील कार्यरत आंगणवाड्या, कार्यरत सेविका व आंगणवाड्या इमारतींचा तपशिल

प्रकाशनाचे वर्ष : २०२५

जिल्हा : मुंबई शहर

संदर्भ वर्ष : २०२४-२५

अ.क्र.	तालुका	ग्रामीण/नागरी	अंगणवाड्यांची संख्या		कार्यरत अंगणवाडी सेविका (संख्या)	अंगणवाड्या इमारतींचा तपशिल (संख्या)			शौचालय असलेल्या अंगणवाड्या (संख्या)
			मंजूर	कार्यरत		स्वमालकीच्या	भाड्याच्या इमारती	नियमित इमारती शिवाय	
(१)	(२)	(३)	(४)	(५)	(६)	(७)	(८)	(९)	(१०)
१	मुंबई शहर	ग्रामीण	०	०	०	०	०	०	०
		नागरी	९२६	९२६	९१९	०	९२५	१	१५४
		एकूण	९२६	९२६	९१९	०	९२५	१	१५४
	एकूण	ग्रामीण	०	०	०	०	०	०	०
		नागरी	९२६	९२६	९१९	०	९२५	१	१५४
		एकूण	९२६	९२६	९१९	०	९२५	१	१५४

आधार : बालविकास प्रकल्प अधिकारी, मुंबई

तक्ता ८.२३
जिल्ह्यातील कार्यरत आंगणवाड्या व त्यामधील बालके

जिल्हा : मुंबई शहर

प्रकाशनाचे वर्ष : २०२५
संदर्भ वर्ष : २०२४-२५

अ.क्र.	तालुका	ग्रामीण/नागरी	अंगणवाड्यामध्ये दाखल मुले (संख्या)	स्तनदा मातांची संख्या	वयोगटनिहाय मुलांची संख्या			
					०-१ वर्ष	१ ते ३ वर्ष	३ ते ५ वर्ष	एकूण(० ते ५ वर्ष)
(१)	(२)	(३)	(४)	(५)	(६)	(७)	(८)	(९)
१	मुंबई शहर	ग्रामीण	०	०	०	०	०	०
		नागरी	७०९०२	२९५५	१०४०६	२५३८४	३५११२	७०९०२
		एकूण	७०९०२	२९५५	१०४०६	२५३८४	३५११२	७०९०२
एकूण	एकूण	ग्रामीण	०	०	०	०	०	०
		नागरी	७०९०२	२९५५	१०४०६	२५३८४	३५११२	७०९०२
		एकूण	७०९०२	२९५५	१०४०६	२५३८४	३५११२	७०९०२

पुढे चालू...

तक्ता ८.२३
जिल्ह्यातील कार्यरत आंगणवाड्या व त्यामधील बालके

जिल्हा : मुंबई शहर

प्रकाशनाचे वर्ष : २०२५
संदर्भ वर्ष : २०२४-२५

अ.क्र.	तालुका	ग्रामीण/नागरी	संदर्भ कालावधीतील			बालमृत्यू दर [(बालमृत्यू/नोंदविलेले जन्म) X १०००]	उपजत मृत्यू दर [उपजत मृत्यू/(नोंदविलेले जन्म+उपजत मृत्यू)] X १०००]
			नोंदविलेले जन्म (संख्या)	बालमृत्यू (संख्या)	उपजत मृत्यू (संख्या)		
(१)	(२)	(३)	(१०)	(११)	(१२)	(१३)	(१४)
१	मुंबई शहर	ग्रामीण	०	०	०	०.००	०.००
		नागरी	३७१०	२	१	०.५४	०.२७
		एकूण	३७१०	२	१	०.५४	०.२७
एकूण	एकूण	ग्रामीण	०	०	०	०.००	०.००
		नागरी	३७१०	२	१	०.५४	०.२७
		एकूण	३७१०	२	१	०.५४	०.२७

आधार : बालविकास प्रकल्प अधिकारी, मुंबई

तक्ता ८.२४

जिल्ह्यातील कार्यरत अंगणवाड्यांमधील कुपोषित बालकांचे श्रेणीनिहाय वर्गीकरण

जिल्हा : मुंबई शहर

प्रकाशनाचे वर्ष : २०२५

संदर्भ वर्ष : २०२४-२५

अ.क्र.	तालुका	ग्रामीण/ नागरी	०-५ वर्षे वयोगटातील बालके(संख्या)	वर्षभरात वजन घेतलेली		बालकांचे कुपोषण श्रेणीनिहाय वर्गीकरण स्तंभ - ५ पैकी			मध्यम कमी वजनाची बालकांची टक्केवारी	तीव्र कमी वजनाची बालकांची टक्केवारी
				बालके (संख्या)	टक्केवारी	सर्वसाधारण वजनाची बालके (संख्या)	मध्यम कमी वजनाची बालके (MAM)(संख्या)	तीव्र कमी वजनाची बालके (SAM) (संख्या)		
(१)	(२)	(३)	(४)	(५)	(६)	(७)	(८)	(९)	(१०)	(११)
१	मुंबई शहर	ग्रामीण	०	०	०.००	०	०	०	०.००	०.००
		नागरी	७०९०२	६४५५२	९१.०४	६१६३०	२५९७	३२५	४.०२	०.५०
		एकूण	७०९०२	६४५५२	९१.०४	६१६३०	२५९७	३२५	४.०२	०.५०
एकूण	एकूण	ग्रामीण	०	०	०.००	०	०	०	०.००	०.००
		नागरी	७०९०२	६४५५२	९१.०४	६१६३०	२५९७	३२५	४.०२	०.५०
		एकूण	७०९०२	६४५५२	९१.०४	६१६३०	२५९७	३२५	४.०२	०.५०

आधार : बालविकास प्रकल्प अधिकारी, मुंबई

तक्ता ८.२५

एकात्मिक बाल विकास योजना - माता व बालसंगोपन

जिल्हा : मुंबई शहर

प्रकाशनाचे वर्ष : २०२५

संदर्भ वर्ष : २०२४-२५

अ.क्र.	तालुका	ग्रामीण/ नागरी	० ते ५ वर्षे वयोगटातील बालके	अंगणवाडीचा लाभ घेणारे		कार्यरत अंगणवाड्या (संख्या)				स्वतःची इमारत असलेल्या अंगणवाडीतील लाभधारकांची संख्या		
				बालक (संख्या)	माता (संख्या)	स्वतःची इमारत असलेल्या	स्वतःची इमारत नसलेल्या		एकूण (७+१०)			
(१)	(२)	(३)	(४)	(५)	(६)	(७)	(८)	(९)	(१०)	(११)	(१२)	
१	मुंबई शहर	ग्रामीण	०	०	०	०	०	०	०	०	०	
		नागरी	७०९०२	५६१०४	४२९७	०	०	९२६	९२६	९२६	९२६	०
		एकूण	७०९०२	५६१०४	४२९७	०	०	९२६	९२६	९२६	९२६	०
एकूण	एकूण	ग्रामीण	०	०	०	०	०	०	०	०	०	
		नागरी	७०९०२	५६१०४	४२९७	०	०	९२६	९२६	९२६	९२६	०
		एकूण	७०९०२	५६१०४	४२९७	०	०	९२६	९२६	९२६	९२६	०

आधार : बालविकास प्रकल्प अधिकारी, मुंबई

गृहनिर्माण

तक्ता ८.२६
सिडकोने / म्हाडाने बांधलेल्या घरांचा तपशिल

जिल्हा : मुंबई शहर

प्रकाशनाचे वर्ष : २०२५

संदर्भ वर्ष : २०२४-२५

							(सदनिकांची संख्या)			
अ. क्र.	तालुका	औद्योगिक	झोपडपट्टी पुनर्वसन	आर्थिक दुर्बल घटक	अल्प उत्पन्न गट	मध्यम उत्पन्न गट	उच्च उत्पन्न गट	इतर	एकूण	झालेला खर्च ₹ लाखात
(१)	(२)	(३)	(४)	(५)	(६)	(७)	(८)	(९)	(१०)	(११)
१	मुंबई शहर	०	०	०	०	०	०	३२६	३२६	१४५७.९६
	एकूण	०	०	०	०	०	०	३२६	३२६	१४५७.९६

टीप : स्तंभ क्र.११ मध्ये झालेल्या खर्चाची आकडेवारी अंदाजित देण्यात आली आहे.
आधार : कार्यकारी अभियंता, मुंबई गृहनिर्माण व क्षेत्रविकास मंडळ, मुंबई.

सामाजिक न्याय

तक्ता ८.२९
जिल्ह्यातील मागासवर्गीय वसतीगृहे, त्यांची प्रवेश क्षमता व दिलेले प्रवेश

जिल्हा : मुंबई शहर

प्रकाशनाचे वर्ष : २०२५

संदर्भ वर्ष : २०२४-२५

अ. क्र.	तालुका	मंजूर वसतीगृहे			कार्यरत वसतीगृहे		
		शासकीय	अनुदानित	एकूण	शासकीय	अनुदानित	एकूण
(१)	(२)	(३)	(४)	(५)	(६)	(७)	(८)
१	मुंबई शहर	३	०	३	३	०	३
	एकूण	३	०	३	३	०	३

पुढे चालु...

तक्ता ८.२९
जिल्ह्यातील मागासवर्गीय वसतीगृहे, त्यांची प्रवेश क्षमता व दिलेले प्रवेश

जिल्हा : मुंबई शहर

प्रकाशनाचे वर्ष : २०२५

संदर्भ वर्ष : २०२४-२५

अ. क्र.	तालुका	त्यामधील प्रवेश क्षमता						संदर्भ कालावधीत दिलेले प्रवेश					
		शासकीय		अनुदानित		एकूण		शासकीय		अनुदानित		एकूण	
		मुले	मुली	मुले	मुली	मुले	मुली	मुले	मुली	मुले	मुली	मुले	मुली
(१)	(२)	(९)	(१०)	(११)	(१२)	(१३)	(१४)	(१५)	(१६)	(१७)	(१८)	(१९)	(२०)
१	मुंबई शहर	२००	१२०	०	०	२००	१२०	१९५	१०९	०	०	१९५	१०९
	एकूण	२००	१२०	०	०	२००	१२०	१९५	१०९	०	०	१९५	१०९

आधार : सहाय्यक आयुक्त, समाजकल्याण, मुंबई शहर.

तक्ता ८.३०

जिल्ह्यातील अनुसूचित जाती व नवबौद्ध वस्त्या, त्यामधील लोकसंख्या व अनुसूचित जाती व नवबौद्ध वस्त्यांची सुधारणा

जिल्हा : मुंबई शहर

प्रकाशनाचे वर्ष : २०२५

संदर्भ वर्ष : २०२४-२५

अ.क्र	तालुका	नवबौद्ध वस्त्यांची संख्या	त्यामधील लोकसंख्या	संदर्भ कालावधीतील कामे (संख्या)			त्यांची प्रशासकीय मंजूरीची रक्कम (₹ लाख)		
				अपूर्ण (मागील वर्ष अखेरीस)	नविन मंजूर	एकूण	अपूर्ण (मागील वर्ष अखेरीस)	नविन मंजूर	एकूण
(१)	(२)	(३)	(४)	(५)	(६)	(७)	(८)	(९)	(१०)
१	मुंबई शहर	उ.ना.	उ.ना.	०	७०	७०	०.००	२१८९.००	२१८९.००
एकूण		०	०	०	७०	७०	०	२१८९.००	२१८९.००

पुढेचालु...

तक्ता ८.३०

जिल्ह्यातील अनुसूचित जाती व नवबौद्ध वस्त्या, त्यामधील लोकसंख्या व अनुसूचित जाती व नवबौद्ध वस्त्यांची सुधारणा

जिल्हा : मुंबई शहर

प्रकाशनाचे वर्ष : २०२५

संदर्भ वर्ष : २०२४-२५

अ. क्र.	तालुका	एकूण हाती घेतलेल्या कामांचे प्रकार (स्तंभ - ७ नुसार अपूर्ण व नवीन सह)						संदर्भ कालावधीत पूर्ण कामे	
		पाणी पुरवठा	स्वच्छता मलनिस्सारणाची कामे	सार्वजनिक वाचनालये	रस्ते, पूल पोच रस्ते	समाज मंदीर	इतर	संख्या	त्यांवरील खर्च (₹ लाख)
(१)	(२)	(११)	(१२)	(१३)	(१४)	(१५)	(१६)	(१७)	(१८)
१	मुंबई शहर	०	१७	१	१	७	४४	७०	२१८९.००
एकूण		०	१७	१	१	७	४४	७०	२१८९.००

आधार : सहाय्यक आयुक्त, समाजकल्याण, मुंबई शहर.

अल्पसंख्यांक विकास

तक्ता ८.३१

अल्पसंख्यांक विकास विभागाकडून राबविण्यात येत असलेल्या विविध योजनांमधील लाभार्थी संख्या

प्रकाशनाचे वर्ष : २०२५

जिल्हा : मुंबई शहर

संदर्भ वर्ष : २०२४-२५

अ. क्र.	बाब	एकूण खर्च (₹ लाख)	लाभार्थ्यांची संख्या	
			२०२३-२४	२०२४-२५
(१)	(२)	(३)	(४)	(५)
१	उच्च व्यावसायिक शिक्षण घेणाऱ्या अल्पसंख्यांक विद्यार्थ्यांकरिता शिष्यवृत्ती योजना	८०८.३१	१२९२	५३१
२	निरंतर प्रशिक्षण योजना /तंत्र शिक्षण परीक्षा मंडळ /मुक्त विद्यापीठ यांच्यामार्फत राबविण्यात येणाऱ्या अभ्यासक्रमांमध्ये शिक्षण घेणाऱ्या अल्पसंख्यांक लाभार्थ्यांची संख्या	०.००	०	०
३	राज्यातील अल्पसंख्यांक विद्यार्थ्यांना शासकीय औद्योगिक प्रशिक्षण संस्थांमधून अल्पमुदतीच्या व्यावसायिक प्रशिक्षणाकरिता अनुदानित लाभार्थ्यांची संख्या	०.००	७६	६८
४	बेरोजगार अल्पसंख्यांक उमेदवारांना मॉल्समध्ये नोकरी उपलब्ध होण्याकरिता प्रशिक्षण घेणाऱ्या लाभार्थ्यांची संख्या	०.००	०	०
५	अल्पसंख्यांक शाळांना, मदरसांना संगणक पुरविणे	०.००	०	०
६	ग्रामीण भागात सुविधा पुरविणे	०.००	०	०
७	नागरी भागात सुविधा पुरविणे	०.००	०	०

टीप : १. अ.क्र. १ मध्ये दिलेली आकडेवारी अस्थायी आहे.

आधार : १. जिल्हा व्यवसाय शिक्षण व प्रशिक्षण अधिकारी, मुंबई. २. तंत्रशिक्षण संचालनालय, मुंबई.

३. जिल्हा नियोजन अधिकारी, जिल्हा नियोजन समिती, मुंबई शहर.

विशेष सहाय्य

तक्ता ८.३२

महसुल विभागाकडील सामाजिक सुरक्षा योजनांतर्गत केलेले अर्थसहाय्याबाबतची माहिती

जिल्हा : मुंबई शहर

प्रकाशनाचे वर्ष : २०२५

संदर्भ वर्ष : २०२४-२५

(अनुदान ₹ लाख)

अ.क्र.	तालुका	संजय गांधी निराधार योजना		श्रावणबाळ सेवा योजना		इंदिरा गांधी राष्ट्रीय वृद्धापकाळ योजना		राष्ट्रीय कुटुंब लाभ योजना	
		लाभार्थी संख्या	दिलेले अनुदान	लाभार्थी संख्या	दिलेले अनुदान	लाभार्थी संख्या	दिलेले अनुदान	लाभार्थी संख्या	दिलेले अनुदान
(१)	(२)	(३)	(४)	(५)	(६)	(७)	(८)	(९)	(१०)
१	मुंबई शहर	२८०४	३१९.६२	११३१	१२८.२२	०	०	०	०
एकूण		२८०४	३१९.६२	११३१	१२८.२२	०	०	०	०

टीप : माहे डिसेंबर, २०२४ पासून लाभार्थ्यांना अनुदान DBT पोर्टलद्वारे सामाजिक न्याय व विशेष सहाय विभाग यांचे मार्फत थेट लाभार्थ्यांच्या खात्यात जमा करण्यात येत असल्याने माहे नोव्हेंबर, २०२४ अखेरची आकडेवारी देण्यात आली आहे.

आधार : जिल्हाधिकारी कार्यालय (संजय गांधी योजना शाखा), मुंबई शहर

तक्ता ८.३३

संजय गांधी निराधार अनुदान योजनेतर्गत केलेले अर्थसहाय्याबाबतची माहिती

जिल्हा : मुंबई शहर

प्रकाशनाचे वर्ष : २०२५

संदर्भ वर्ष : २०२४-२५

(अनुदान ₹ लाख)

अ. क्र.	तालुका	६५ वर्षाखालील निराधार व्यक्ती		अनाथ मुले		अपंग		निराधार विधवा		घटस्फोट झालेल्या निराधार महिला		अत्याचारित व वेश्या व्यवसायातून मुक्त झालेल्या महिला	
		लाभार्थी संख्या	दिलेले अनुदान	लाभार्थी संख्या	दिलेले अनुदान	लाभार्थी संख्या	दिलेले अनुदान	लाभार्थी संख्या	दिलेले अनुदान	लाभार्थी संख्या	दिलेले अनुदान	लाभार्थी संख्या	दिलेले अनुदान
(१)	(२)	(३)	(४)	(५)	(६)	(७)	(८)	(९)	(१०)	(११)	(१२)	(१३)	(१४)
१	मुंबई शहर	२८०४	३१९.६२	०	०	६२६	६६.८७	१७२६	२५.०५	२७	३.०९	०	०
एकूण		२८०४	३१९.६२	०	०	६२६	६६.८७	१७२६	२५.०५	२७	३.०९	०	०

टीप : माहे डिसेंबर, २०२४ पासून लाभार्थ्यांना अनुदान DBT पोर्टलद्वारे सामाजिक न्याय व विशेष सहाय विभाग यांचे मार्फत थेट लाभार्थ्यांच्या खात्यात जमा करण्यात येत असल्याने माहे नोव्हेंबर, २०२४ अखेरची आकडेवारी देण्यात आली आहे.

आधार : जिल्हाधिकारी कार्यालय (संजय गांधी योजना शाखा), मुंबई शहर

मदत व पुनर्वसन

तक्ता ८.३४
पुनर्वसन प्रकल्पांची सद्यःस्थिती

जिल्हा : मुंबई शहर

प्रकाशनाचे वर्ष : २०२५
संदर्भ वर्ष : २०२४-२५

अ.क्र	प्रकल्पांचे नांव	पुनर्वसन अधिनियमांतर्गत अधिसूचना निर्गमित दिनांक	निश्चित केलेला स्लॉब	बाधित गांवे (संख्या)	बाधित क्षेत्र (हेक्टर)	जमिन वाटप	
						खातेदार (संख्या)	क्षेत्र (हेक्टर)
(१)	(२)	(३)	(४)	(५)	(६)	(७)	(८)
१	मुंबई शहर	०	०	०	०	०	०
एकूण		०	०	०	०	०	०

पुढे चालु...

तक्ता ८.३४
पुनर्वसन प्रकल्पांची सद्यःस्थिती

जिल्हा : मुंबई शहर

प्रकाशनाचे वर्ष : २०२५
संदर्भ वर्ष : २०२४-२५

अ.क्र	प्रकल्पांचे नांव	भुखंड वाटप			प्रकल्पग्रस्त	
		वसाहत (संख्या)	खातेदार (संख्या)	क्षेत्र (हेक्टर)	निर्गमित केलेले दाखले (संख्या)	नोकरी मिळालेले उमेदवार
(१)	(२)	(९)	(१०)	(११)	(१२)	(१३)
१	मुंबई शहर	०	०	०	०	०
एकूण		०	०	०	०	०

आधार : व्यवस्थापकीय अधिकारी, (पुनर्वसन शाखा), मुंबई शहर

तक्ता ८.३५

जिल्ह्यातील दुष्काळामुळे झालेली हानी व पुनर्वसन व्यवस्थापनांतर्गत दिलेले सहाय्य

प्रकाशनाचे वर्ष : २०२५

जिल्हा : मुंबई शहर

संदर्भ वर्ष : २०२४-२५

अ.क्र.	तालुका	दुष्काळामुळे झालेली हानी				मदत व पुनर्वसनांतर्गत केलेले सहाय्य				
		पिकाचे झालेले नुकसान (आणेवारी)	दुष्काळामुळे मृतप्राणी (संख्या)	स्थलांतरीतांची संख्या	इतर	रोजगार हमी योजनेंतर्गत पुरविलेला रोजगार (मनुष्य दिन लाखात)	दुष्काळग्रस्त प्राण्यांसाठी उभारलेल्या छावण्यांची संख्या	पिक आणेवारी नुसार दिलेली नुकसान भरपाई		कर्जमाफी दिलेल्या शेतकऱ्यांची संख्या
(१)	(२)	(३)	(४)	(५)	(६)	(७)	(८)	(९)	(१०)	(११)
१	मुंबई शहर	०	०	०	०	०	०	०	०	०
एकूण		०	०	०	०	०	०	०	०	०

आधार : जिल्हाधिकारी कार्यालय, आपत्ती व्यवस्थापन शाखा, मुंबई शहर

तक्ता ८.३६

जिल्ह्यातील आपत्तीमुळे झालेली हानी व आपत्ती व्यवस्थापनांतर्गत दिलेले सहाय्य

प्रकाशनाचे वर्ष : २०२५

जिल्हा : मुंबई शहर

संदर्भ वर्ष : २०२४-२५

अ.क्र.	आपत्तीचा प्रकार	आपत्तीमुळे झालेली हानी								आपत्ती व्यवस्थापना अंतर्गत दिलेले सहाय्य (₹ लाख)
		मनुष्य (संख्या)	प्राणी (संख्या)	कृषी (हेक्टर)	घरे (संख्या)	रस्ते लांबी (कि.मी.)	पुल (संख्या)	सार्वजनिक इमारती (संख्या)	इतर (विद्युत योजना)	
(१)	(२)	(३)	(४)	(५)	(६)	(७)	(८)	(९)	(१०)	(११)
१	भूकंप	०	०	०	०	०	०	०	०	०
२	पूर	०	०	०	०	०	०	०	०	०
३	वादळ	०	०	०	०	०	०	०	०	०
४	भूस्खलन	०	०	०	०	०	०	०	०	०
५	गारपीट	०	०	०	०	०	०	०	०	०
६	इतर - अतिवृष्टी- वीज पडणे	०	०	०	०	०	०	०	०	०
एकूण		०	०	०	०	०	०	०	०	०

आधार : आपत्ती व्यवस्थापन शाखा, जिल्हाधिकारी कार्यालय, मुंबई शहर

विविध विकास योजना

तक्ता ९.१

जिल्हा नियोजन समिती अंतर्गत विविध योजनांतर्गत नियतव्यय, प्राप्त निधी व खर्चाचा आढावा

प्रकाशनाचे वर्ष : २०२५

जिल्हा : मुंबई शहर

संदर्भ वर्ष : २०२४-२५

(₹ लाख)

अ. क्र.	जिल्हा योजना	२०२३-२४				२०२४-२५				२०२५-२६
		मंजूर नियतव्यय	प्राप्त निधी	खर्च	खर्चाची टक्केवारी	मंजूर नियतव्यय	प्राप्त निधी	खर्च	खर्चाची टक्केवारी	मंजूर नियतव्यय
(१)	(२)	(३)	(४)	(५)	(६)	(७)	(८)	(९)	(१०)	(११)
१	सर्वसाधारण योजना	३६५००.००	३६५००.००	३६५००.००	१००.००	४९०००.००	४९०००.००	४८७०३.५९	९९.४०	५२८००.००
२	अनुसूचित जाती उपयोजना	२०००.००	२०००.००	२०००.००	१००.००	२२००.००	२२००.००	२२००.००	१००.००	२२००.००
३	आदिवासी उपयोजना	०.००	०.००	०.००	०.००	०.००	०.००	०.००	०.००	०.००
४	आदिवासी उपयोजना क्षेत्राबाहेरील योजना	१३.५०	०.३१	०.३१	१००.००	७.०२	०.२७	०.२७	१००.००	७.०२
५	डोंगरी विकास कार्यक्रम	०.००	०.००	०.००	०.००	०.००	०.००	०.००	०.००	०.००
६	खासदारांचा स्थानिक विकास कार्यक्रम	२०००.००	७५०.००	७३१.७८	९७.५७	२०००.००	२०००.००	२०३.७४	१०.१९	२०००.००
७	आमदारांचा स्थानिक विकास कार्यक्रम	७८७५.००	९८४५.३७	५०५३.२१	५१.३३	८२५१.३२	९३६३.३२	८४३८.९५	९०.१३	९०००.००
८	प्रादेशिक पर्यटन विकास कार्यक्रम (राज्यस्तर)	२५५५.१०	६३०.००	६३०.००	१००.००	१७४४.००	२२२.७७	२२२.७७	१००.००	०.००
९	अल्पसंख्याक बहुल क्षेत्र विकास कार्यक्रम	२०५५.५०	१७०५.५०	१३१२.८२	७६.९८	१९५०.००	५८५.००	२९८.४६	५१.०२	०.००

आधार : जिल्हा नियोजन अधिकारी, जिल्हा नियोजन समिती, मुंबई शहर.

तक्ता १.२
विविध विकास शीर्षाखाली झालेला योजनांतर्गत खर्च

जिल्हा : मुंबई शहर

प्रकाशनाचे वर्ष : २०२५
संदर्भ वर्ष : २०२४-२५
₹ (लाख)

अ. क्र.	विकास शीर्ष व उपशीर्ष	जिल्हा पातळीवरील योजनांवर झालेला खर्च (₹ लाख)				
		सर्वसाधारण	आदिवासी उपयोजना	आदिवासी उपयोजना क्षेत्राबाहेरील	अनुसूचित जाती उपयोजना	एकूण
(१)	(२)	(३)	(४)	(५)	(६)	(७)
१.कृषी व संलग्न सेवा						
१.१	पीक संवर्धन	०.००	०.००	०.००	०.००	०.००
१.२	फलोत्पादन	०.००	०.००	०.००	०.००	०.००
१.३	मृद व जलसंधारण	०.००	०.००	०.००	०.००	०.००
१.४	पशुसंवर्धन	०.००	०.००	०.००	०.००	०.००
१.५	दुग्ध शाळा विकास	०.००	०.००	०.००	०.००	०.००
१.६	मत्स्य व्यवसाय	६२४.००	०.००	०.००	०.००	६२४.००
१.७	वने व वन्य जीवन	०.००	०.००	०.००	०.००	०.००
१.८	सामाजिक वनीकरण	०.००	०.००	०.००	०.००	०.००
१.९	धान्य साठवण,गोदामे व पणन	०.००	०.००	०.००	०.००	०.००
१.१०	कृषी शिक्षण आणि संशोधन	०.००	०.००	०.००	०.००	०.००
१.११	सहकार	०.००	०.००	०.००	०.००	०.००
	एकूण (कृषी व संलग्न सेवा)	६२४.००	०.००	०.००	०.००	६२४.००
२.ग्रामीण विकास						
२.१	एकात्मिक ग्रामीण विकास	०.००	०.००	०.००	०.००	०.००
२.२	अवर्षण प्रवण क्षेत्र कार्यक्रम	०.००	०.००	०.००	०.००	०.००
२.३	ग्रामीण रोजगार	०.००	०.००	०.००	०.००	०.००
२.४	भू-सुधारणा	०.००	०.००	०.००	०.००	०.००
२.५	रोजगार हमी योजना	०.००	०.००	०.००	०.००	०.००
२.६	सामूहिक विकास	०.००	०.००	०.००	०.००	०.००
२.७	ग्रामीण स्वच्छता कार्यक्रम	०.००	०.००	०.००	०.००	०.००
	एकूण (ग्रामीण विकास)	०.००	०.००	०.००	०.००	०.००
३.पाटबंधारे व पूरनियंत्रण						
३.१	लघु पाटबंधारे (राज्यक्षेत्र)	०.००	०.००	०.००	०.००	०.००
३.२	लघु पाटबंधारे (स्थानिक क्षेत्र)	०.००	०.००	०.००	०.००	०.००
३.३	जलप्रदाय क्षेत्र विकास कार्यक्रम	०.००	०.००	०.००	०.००	०.००
३.४	मोठे व मध्यमपाटबंधारे	०.००	०.००	०.००	०.००	०.००
३.५	पूरनियंत्रण	०.००	०.००	०.००	०.००	०.००
	एकूण (पाटबंधारे व पूरनियंत्रण)	०.००	०.००	०.००	०.००	०.००
४.ऊर्जा						
४.१	ऊर्जा विकास (नवीन)	०.००	०.००	०.००	०.००	०.००

अ. क्र.	विकास शीर्ष व उपशीर्ष	जिल्हा पातळीवरील योजनांवर झालेला खर्च (₹ लाख)				
		सर्वसाधारण	आदिवासी उपयोजना	आदिवासी उपयोजना क्षेत्राबाहेरील	अनुसूचित जाती उपयोजना	एकूण
(१)	(२)	(३)	(४)	(५)	(६)	(७)
४.२	जलविद्युत ऊर्जा विकास (नवीन)	०.००	०.००	०.००	०.००	०.००
४.३	अपारंपारीक ऊर्जा विकास	४१.००	०.००	०.००	०.००	४१.००
	एकूण (ऊर्जा)	४१.००	०.००	०.००	०.००	४१.००
५. उद्योग व खाण						
५.१	ग्रामीण व लघुउद्योग	१०.००	०.००	०.००	०.००	१०.००
५.२	मोठे व मध्यम उद्योग	०.००	०.००	०.००	१२.००	१२.००
	एकूण (उद्योग व खाण)	१०.००	०.००	०.००	१२.००	२२.००
६. परिवहन						
६.१	बंदरे, दिपगृहे व नौकावहन	०.००	०.००	०.००	०.००	०.००
६.२	रस्ते व पूल	०.००	०.००	०.००	०.००	०.००
६.३	रस्ते वाहतूक	०.००	०.००	०.००	०.००	०.००
६.४	देशांतर्गत जलवाहतूक	०.००	०.००	०.००	०.००	०.००
६.५	शहरी लोहमार्ग व मेट्रो वाहतूक (नवीन)	०.००	०.००	०.००	०.००	०.००
६.६	हवाई वाहतूक	०.००	०.००	०.००	०.००	०.००
	एकूण (परिवहन)	०.००	०.००	०.००	०.००	०.००
७. सामान्य आर्थिक सेवा						
७.१	तिर्थक्षेत्र विकास (नवीन)	०.००	०.००	०.००	०.००	०.००
७.२	पर्यटन विकास (नवीन)	२३५.००	०.००	०.००	०.००	२३५.००
७.३	प्रादेशिक ग्रामीण बँकेचा विकास (नवीन)	०.००	०.००	०.००	०.००	०.००
	एकूण (सामान्य आर्थिक सेवा)	२३५.००	०.००	०.००	०.००	२३५.००
८. सामाजिक व सामूहिक सेवा						
८.१	सामान्य शिक्षण	०.००	०.००	०.२७	०.००	०.२७
८.२	तंत्र शिक्षण	६०९.००	०.००	०.००	०.००	६०९.००
८.३	वैद्यकीय शिक्षण	३९४८.००	०.००	०.००	०.००	३९४८.००
८.४	उच्च शिक्षण (नवीन)	२२१५.००	०.००	०.००	०.००	२२१५.००
८.५	उच्च शिक्षण (कला) (नवीन)	०.००	०.००	०.००	०.००	०.००
८.६	व्यावसायिक शिक्षण	०.००	०.००	०.००	०.००	०.००
८.७	आदिवासींचे शिक्षण (नवीन)	०.००	०.००	०.००	०.००	०.००
८.८	मागासवर्गीयांसाठी शिक्षण (नवीन)	५.००	०.००	०.००	०.००	५.००
८.९	लोक वाचनालय (नवीन)	१.००	०.००	०.००	०.००	१.००
८.१०	कला व संस्कृती	०.००	०.००	०.००	०.००	०.००
८.११	क्रिडा व युवक कल्याण	३०.००	०.००	०.००	०.००	३०.००
८.१२	मागासवर्गीयांचे कल्याण	०.००	०.००	०.००	७.०८	७.०८
८.१३	आदिवासींचे कल्याण (नवीन)	०.००	०.००	०.००	०.००	०.००
८.१४	अल्पसंख्याकांचे कल्याण (नवीन)	०.००	०.००	०.००	०.००	०.००
८.१५	दुर्बल घटकांचे कल्याण (नवीन)	०.००	०.००	०.००	०.००	०.००
८.१६	महिला व बालकल्याण(नवीन)	१७६.००	०.००	०.००	०.००	१७६.००
८.१७	पोषण	०.००	०.००	०.००	०.००	०.००

अ. क्र.	विकास शीर्ष व उपशीर्ष	जिल्हा पातळीवरील योजनांवर झालेला खर्च (₹ लाख)				
		सर्वसाधारण	आदिवासी उपयोजना	आदिवासी उपयोजना क्षेत्राबाहेरील	अनुसूचित जाती उपयोजना	एकूण
(१)	(२)	(३)	(४)	(५)	(६)	(७)
८.१८	कामगार व कामगार कल्याण	०.००	०.००	०.००	०.९४	०.९४
८.१९	सामाजिक सुरक्षा व विमा (नवीन)	०.००	०.००	०.००	०.००	०.००
८.२	रोजगार व स्वयंरोजगार	०.००	०.००	०.००	०.००	०.००
८.२१	सार्वजनिक आरोग्य	६७०७.००	०.००	०.००	०.००	६७०७.००
८.२२	पाणी पुरवठा व स्वच्छता	०.००	०.००	०.००	०.००	०.००
८.२३	गृहनिर्माण	२५४८.०३	०.००	०.००	०.००	२५४८.०३
८.२४	नगर विकास	२१४३३.००	०.००	०.००	२०१४.९८	२३४४७.९८
८.२५	आमदार स्थानिक विकास	०.००	०.००	०.००	०.००	०.००
	एकूण (सामाजिक व सामूहिक सेवा)	३७६७२.०३	०.००	०.२७	२०२३.००	३९६९५.३०
९.सामान्य सेवा						
९.१	प्रशासन व सांख्यिकी संनियंत्रण	५८५.५६	०.००	०.००	०.००	५८५.५६
९.२	कायदा व अंमलबजावणी प्रशासन	०.००	०.००	०.००	०.००	०.००
९.३	तुरुंग व सुधार सेवा (नवीन)	५१८२.००	०.००	०.००	०.००	५१८२.००
९.४	आपत्कालीन व्यवस्थापन (नवीन)	०.००	०.००	०.००	०.००	०.००
९.५	सार्वजनिक कार्यालय व पायाभूत सुविधा (नवीन)	२५०१.००	०.००	०.००	०.००	२५०१.००
९.६	कर्मचारी प्रशिक्षण कार्यक्रम (नवीन)	०.००	०.००	०.००	०.००	०.००
९.७	कर्मचारी गृहनिर्माण (नवीन)	०.००	०.००	०.००	०.००	०.००
९.८	ई-गव्हर्नन्स (नवीन)	०.००	०.००	०.००	०.००	०.००
९.९	लेखन सामग्री व छपाई (नवीन)	०.००	०.००	०.००	०.००	०.००
९.१०	माहिती व प्रसिध्दी	०.००	०.००	०.००	१००.००	१००.००
९.११	शासकीय निवासी इमारती	०.००	०.००	०.००	०.००	०.००
९.१२	इतर जिल्हा योजना	३३७.००	०.००	०.००	०.००	३३७.००
९.१३	जिल्हा नियोजन समिती बळकटीकरण	२२.००	०.००	०.००	०.००	२२.००
९.१४	नाविण्यपूर्ण योजना	१४७१.००	०.००	०.००	५५.००	१५२६.००
९.१५	योजनांचे मुल्यमापन, संनियंत्रण व डाटाएंटी करणे	२३.००	०.००	०.००	१०.००	३३.००
	एकूण (सामान्य सेवा)	१०१२१.५६	०.००	०.००	१६५.००	१०२८६.५६
	एकूण (एक ते नऊ)	४८७०३.५९	०.००	०.२७	२२००.००	५०९०३.८६

आधार : जिल्हा नियोजन अधिकारी, जिल्हा नियोजन समिती, मुंबई शहर.

तक्ता १.३
वीस कलमी कार्यक्रमाची भौतिक प्रगती

प्रकाशनाचे वर्ष : २०२५

संदर्भ वर्ष : २०२४-२५

जिल्हा : मुंबई शहर

अ.क्र. (१)	बाब (२)	परिमाण (३)	उद्दिष्ट (४)	साध्य (५)
१	अ) स्वर्णजयंती ग्राम स्वरोजगार योजना	(लाभार्थी संख्या)	०	०
	ब) संपुर्ण ग्रामीण रोजगार योजना	(मनुष्य दिवस लाखात)	०	०
	क) लघुउद्योगांना प्रोत्साहन	(उद्योग संख्या)	०	०
२	अतिरिक्त जमिनीचे वाटप	(हेक्टर)	०	०
३	पिण्यासाठी स्वच्छ पाणी	(गांव/वाडया)	०	०
४	अ) सर्वासाठी आरोग्य (मुलांसाठी रोगप्रतिबंधक लस टोचणे)			
	१.गोवर लस	(संख्या)	४०१८६	३०९०२
	२.डि.टी.पी. (द्विगुणी)	(संख्या)	४११८२	३१३४१
	३.पोलीओ	(संख्या)	४०१८६	३००४८
	४.बीसीजी	(संख्या)	५१९२१	३८६९६
	ब) कुटूंब नियोजन शस्त्रक्रिया	(संख्या)	०	३५१४
	क) सममूल्य शस्त्रक्रिया			
	आय.यु.डी. (तांबी)	(संख्या)	०	६४६६
	ओ.पी.ओ	(संख्या)	०	७०१७४
	सी.सी. युझर्स(निरोध)	(संख्या)	०	१९५४६
५	अ) अनु.जातींच्या कुटुंबांना सहाय्य			
	१.दारिद्र्य रेषेवर आणण्यासाठी अनुसूचित व नवबौध्द शेतक-यांना अर्थसहाय्य	(संख्या)	०	०
	२.महात्मा फुले विकास महामंडळ योजना अनुदान/ बिजभांडवल योजना	(संख्या)	९०	०
	३.अण्णाभाऊ साठे विकास महामंडळ प्रशिक्षण योजना/बीजभांडवल/अनुदान भेट	(संख्या)	१५०	७
	४.जिल्हा उद्योग केंद्र सुशिक्षित बेरोजगारांना बीज भांडवल/उद्योजकता प्रशिक्षण कार्यक्रम (संख्या)	(संख्या)	०	०
	५.खादि ग्रामोद्योग मंडळ ग्रामीण कारागीरांना ५० टक्के अनुदान व कर्ज	(संख्या)	४०५	४००
	६.सुवर्ण जयंती ग्राम स्वरोजगार योजना	(लाभार्थी संख्या)	०	०
	७.संत रोहीदास चर्मकार व चर्मोद्योग विकास महामंडळ मर्या.	(लाभार्थी संख्या)	०	०
६	ब) अनु.जमातींच्या कुटुंबांना सहाय्य			
	१. आदिवासी शेतकारी कुटुंबांना दारिद्र्य रेषेवर आणण्यासाठी कृषि निविष्टा वाटप	(लाभार्थी संख्या)	०	०
	२. तलंगाचे गट वाटप	(लाभार्थी संख्या)	०	०
	३. मासेमारी साधनांच्या खरेदीसाठी अर्थसहाय्य(नायलॉन सुत/जाळे)	(लाभार्थी संख्या)	०	०
	४. सुशिक्षित बेरोजगारांना बीज भांडवल	(लाभार्थी संख्या)	०	०
	५. विद्युतपंप पुरविणे	(लाभार्थी संख्या)	०	०
	६. तेल इंजिनांचा पुरवठा (राज्यस्तर)	(लाभार्थी संख्या)	०	०
	७. घराची गवती छपरे बदलून मंगलारी कौले/जीआयसीट पत्रे बसविणे	(लाभार्थी संख्या)	०	०
	८. स्वर्ण जयंती ग्रामस्वरोजगार योजना	(लाभार्थी संख्या)	०	०
	९. केन्द्रवर्ती अर्थसंकल्प (न्यु.ब) राज्ययोजना	(संख्या)	०	०
७	इंदिरा आवास योजना	(घरकुल)	०	०
८	अत्यल्प उत्पन्नगट गृहनिर्माण योजना	(सदनिका)	०	०
९	राष्ट्रीय गलिच्छ वस्ती सुधारणा कार्यक्रम	(लोक संख्या)	०	०
१०	सामाजिक वनीकरण (नवीन धोरण) झाडे लावणे	(रोपे संख्या लाखात)	०	०
११	सामाजिक वनीकरण सामुहिक क्षेत्रावर वृक्ष लागवड	(हेक्टर)	०	०
१२	ग्रामीण विद्युतीकरण (पंप संचाचे विद्युतीकरण)	(संख्या)	०	०

आधार : १) सार्वजनिक आरोग्य विभाग, बृहन्मुंबई महानगरपालिका, मुंबई. २) जिल्हा व्यवस्थापक, महात्मा फुले मागासवर्ग विकास महामंडळ मर्या. मुंबई. ३) जिल्हा व्यवस्थापक, साहित्यरत्न लोकशाहीर अण्णाभाऊ साठे विकास महामंडळ, मुंबई. ४) जिल्हा नियोजन अधिकारी, जिल्हा नियोजन समिती, मुंबई शहर.

तक्ता १.५ A

खासदार स्थानिक क्षेत्र विकास कार्यक्रम (लोकसभा मतदार संघ) - (I) १७ वी लोकसभा

जिल्हा : मुंबई शहर

प्रकाशनाचे वर्ष : २०२५

संदर्भ वर्ष : २०२४-२५

(₹लाख)

अ क्र	लोकसभा मतदार संघ	प्रारंभ वर्ष	अखेर वर्ष	प्रवर्ग	एकूण प्राप्त निधी	मंजूर कामे	मंजूर कामाची रक्कम	पुर्ण झालेली कामे (संख्या)	प्रगतीपथा-वरील कामे (संख्या)	सुरू न झालेली कामे (संख्या)	प्रत्यक्ष झालेला खर्च	
(१)	(२)	(३)	(४)	(५)	(६)	(७)	(८)	(९)	(१०)	(११)	(१२)	
१	मुंबई दक्षिण	२०१९-२०	२०२३-२४	अ.जा.	३८२.५०	२१	३३९.५०	१४	७	०	२०८.३०	
				अ.ज.								
				इतर	१३१७.५०	८७	१३५८.००	६१	२६	०	८३३.३६	
				एकूण	१७००.००	१०८	१६९७.५०	७५	३३	०	१०४१.६६	
एकूण लोकसभा मतदार संघ	२०१९-२०	२०२३-२४	अ.जा.	३८२.५०	२१	३३९.५०	१४	७	०	२०८.३०		
			अ.ज.									
			इतर	१३१७.५०	८७	१३५८.००	६१	२६	०	८३३.३६		
			एकूण	१७००.००	१०८	१६९७.५०	७५	३३	०	१०४१.६६		

टीप: अनुसूचित जाती आणि अनुसूचित जमाती यांची आकडेवारी एकत्रित देण्यात आलेली आहे.

आधार : जिल्हा नियोजन अधिकारी, जिल्हा नियोजन समिती, मुंबई शहर.

तक्ता ९.५ B

खासदार स्थानिक क्षेत्र विकास कार्यक्रम (लोकसभा मतदार संघ) - (II) १८ वी लोकसभा

प्रकाशनाचे वर्ष : २०२५

जिल्हा : मुंबई शहर

संदर्भ वर्ष : २०२४-२५

(रुलाख)

अ क्र	लोकसभा मतदार संघ	प्रारंभ वर्ष	अखेर वर्ष	प्रवर्ग	एकूण प्राप्त निधी	मंजूर कामे	मंजूर कामाची रक्कम	पुर्ण झालेली कामे (संख्या)	प्रगतीपथा-वरील कामे (संख्या)	सुरू न झालेली कामे (संख्या)	प्रत्यक्ष झालेला खर्च
(१)	(२)	(३)	(४)	(५)	(६)	(७)	(८)	(९)	(१०)	(११)	(१२)
१	मुंबई दक्षिण	२०२४-२५	२०२८-२९	अ.जा.	११२.००	४	७३.००	२	२	०	३२.८२
				अ.ज.							
				इतर	३८८.००	२६	४१६.५८	११	१५	०	१५०.९२
				एकूण	५००.००	३०	४८९.५८	१३	१७	०	१८३.७४
२	मुंबई दक्षिण मध्य	२०२४-२५	२०२८-२९	अ.जा.	११२.००	०	११०.००	०	०	०	०.००
				अ.ज.							
				इतर	३८८.००	०	७६८.००	०	०	०	०.००
				एकूण	५००.००	०	८७८.००	०	०	०	०.००
	एकूण लोकसभा मतदार संघ	२०२४-२५	२०२८-२९	अ.जा.	२२४.००	४	१८३.००	२	२	०	३२.८२
				अ.ज.							
				इतर	७७६.००	२६	११८४.५८	११	१५	०	१५०.९२
				एकूण	१०००.००	३०	१३६७.५८	१३	१७	०	१८३.७४

टीप: अनुसूचित जाती आणि अनुसूचित जमाती यांची आकडेवारी एकत्रित देण्यात आलेली आहे.

आधार : जिल्हा नियोजन अधिकारी, जिल्हा नियोजन समिती, मुंबई शहर.

तक्ता ९.५ C

खासदार स्थानिक क्षेत्र विकास कार्यक्रम (राज्यसभा सदस्य) - (I) राज्यसभा मागील वर्ष

प्रकाशनाचे वर्ष : २०२५

जिल्हा : मुंबई शहर

संदर्भ वर्ष : २०२४-२५

(रुलाख)

अ क्र	राज्यसभा सदस्याचे नाव (राज्यसभेवर असलेले सदस्य)	प्रारंभ वर्ष	अखेर वर्ष		एकूण प्राप्त निधी	मंजूर कामे	मंजूर कामाची रक्कम	पूर्ण झालेली कामे (संख्या)	प्रगतीपथा-वरील कामे (संख्या)	सुरू न झालेली कामे (संख्या)	प्रत्यक्ष झालेला खर्च
(१)	(२)	(३)	(४)	(५)	(६)	(७)	(८)	(९)	(१०)	(११)	(१२)
१	श्री.पीयूष गोयल	२०२३-२४	२०२३-२४	अ.जा.	७५.००	१३	२७५.००	०	८	१३	१३१.२५
				अ.ज.	३७.००	०	०.००	०	०	०.००	
				इतर	३८८.००	२४	५३५.००	०	१५	१९१.२५	
				एकूण	५००.००	३७	८१०.००	०	२३	३७	३२२.५०
२	श्री.अनिल देसाई	२०२३-२४	२०२३-२४	अ.जा.	७५.००	१२	१९८.५०	१२	१२	०	१८७.४७
				अ.ज.	३७.००	०	०.००	०	०	०.००	
				इतर	३८८.००	३५	६५६.५०	३५	३५	६६४.६७	
				एकूण	५००.००	४७	८५५.००	४७	४७	८५२.१४	
३	श्री.इमरान प्रतापगढी	२०२३-२४	२०२३-२४	अ.जा.	७५.००	७	१०४.००	७	०	०	१२१.१९
				अ.ज.	३७.००	०	०.००	०	०	२९	०.००
				इतर	३८८.००	३३	३७०.६८	१८	१५	२६६.८५	
				एकूण	५००.००	४०	४७४.६८	२५	१५	३८८.०४	
एकूण राज्यसभा सदस्य	२०२३-२४	२०२३-२४	अ.जा.	२२५.००	३२	५७७.५०	१९	२०	१३	४३९.९१	
			अ.ज.	१११.००	०	०	०	०	२९	०.००	
			इतर	११६४.००	९२	१५६२.१८	५३	६५	११२२.७७		
			एकूण	१५००.००	१२४	२१३९.६८	७२	८५	१५६२.६८		

आधार : जिल्हा नियोजन अधिकारी, जिल्हा नियोजन समिती, मुंबई शहर.

तक्ता ९.५ D

खासदार स्थानिक क्षेत्र विकास कार्यक्रम (राज्यसभा सदस्य) - (II) राज्यसभा - अहवाल वर्ष

प्रकाशनाचे वर्ष : २०२५

जिल्हा : मुंबई शहर

संदर्भ वर्ष : २०२४-२५

(₹लाख)

अ क्र	राज्यसभा सदस्याचे नाव (राज्यसभेवर असलेले सदस्य)	प्रारंभ वर्ष	अखेर वर्ष		एकूण प्राप्त निधी	मंजूर कामे	मंजूर कामाची रक्कम	पुर्ण झालेली कामे (संख्या)	प्रगतीपथा-वरील कामे (संख्या)	सुरू न झालेली कामे (संख्या)	प्रत्यक्ष झालेला खर्च
(१)	(२)	(३)	(४)	(५)	(६)	(७)	(८)	(९)	(१०)	(११)	(१२)
	एकूण राज्यसभा सदस्य	२०२४-२५	२०२४-२५	अ.जा.	१५०.००	५	१००.००	१	४	०	१९.९९
				अ.ज.	७४.००	०	०	०	०	०	०.००
				इतर	७७६.००	१८	४०१.८०	०	१८	०	०.००
				एकूण	१०००.००	२३	५०१.८०	१	२२	०	१९.९९
१	श्री.इम्रान प्रतापगढी	२०२४-२५	२०२४-२५	अ.जा.	७५.००	५	१००.००	१	४	०	१९.९९
				अ.ज.	३७.००	०	०.००	०	०	०	०.००
				इतर	३८८.००	१५	३८०.००	०	१५	०	०.००
				एकूण	५००.००	२०	४८०.००	१	१९	०	१९.९९
२	श्री.मिलिंद देवरा	२०२४-२५	२०२४-२५	अ.जा.	७५.००	०	०.००	०	०	०	०.००
				अ.ज.	३७.००	०	०.००	०	०	०	०.००
				इतर	३८८.००	३	२१.८०	०	३	०	०.००
				एकूण	५००.००	३	२१.८०	०	३	०	०.००

आधार : जिल्हा नियोजन अधिकारी, जिल्हा नियोजन समिती, मुंबई शहर.

तक्ता १.६

आमदार स्थानिक विकास कार्यक्रम (विधानसभा मतदार संघ)

जिल्हा : मुंबई शहर

प्रकाशनाचे वर्ष : २०२५

संदर्भ वर्ष : २०२४-२५

(₹ लाख)

अ. क्र.	विधानसभा मतदार संघ	शासनाकडून प्राप्त निधी	कामांची संख्या			नवीन मंजूर कामांची प्रशासकीय मंजूरी रक्कम	वितरीत निधी		
			जुनी अपुर्ण कामे	नविन मंजूर कामे	एकूण		अपुर्ण कामांवरील	नविन मंजूर कामांवरील	एकूण
(१)	(२)	(३)	(४)	(५)	(६)	(७)	(८)	(९)	(१०)
१	धारावी	६००.००	२१	२७	४८	३००.००	९६.३६	१९९.९८	२९६.३४
२	सायन कोळीवाडा	६४८.२७	१७	२०	३७	५००.००	२३८.७५	४०९.५२	६४८.२७
३	वडाळा	६००.००	४	६५	६९	५५२.००	४६.५१	४३२.००	४७८.५१
४	माहिम	५२९.७४	२४	३४	५८	५७६.९३	१८६.००	४३७.९४	६२३.९४
५	वरळी	५९०.००	५३	५४	१०७	५०३.००	३३९.४१	२५९.९६	५९९.३७
६	शिवडी	५३०.५३	५५	७४	१२९	४७८.००	१७७.९१	३५२.६२	५३०.५३
७	भायखळा	५००.००	३०	५५	८५	५०४.००	२७१.१८	३४५.५०	६१६.६८
८	मलबार हिल	५५०.००	५३	१३६	१८९	४५०.७०	१३६.३८	२१८.८५	३५५.२३
९	मुंबादेवी	५००.००	९२	६४	१५६	४१७.५०	१९८.८९	१९६.५०	३९५.३९
१०	कुलाबा	५५०.००	४१	८६	१२७	५४८.७५	१४८.७८	२५५.००	४०३.७८
एकूण विधानसभा मतदार संघ		५५९८.५४	३९०	६१५	१००५	४८३०.८८	१८४०.१७	३१०७.८७	४९४८.०४

पुढे चालू...

तक्ता १.६
आमदार स्थानिक विकास कार्यक्रम (विधानसभा मतदार संघ)

जिल्हा : मुंबई शहर

प्रकाशनाचे वर्ष : २०२५
संदर्भ वर्ष : २०२४-२५
(₹ लाख)

अ. क्र.	विधानसभा मतदार संघ	शासनाकडून प्राप्त निधी	एकूण खर्च			वर्ष अखेरीस		
			अपूर्ण कामांवरील	नविन मंजूर कामांवरील	एकूण	पूर्ण कामे	अपूर्ण कामे	सुरू न झालेली कामे
(१)	(२)	(३)	(११)	(१२)	(१३)	(१४)	(१५)	(१६)
१	धारावी	६००.००	९६.३६	१९९.९८	२९६.३४	१७	१२	१९
२	सायन कोळीवाडा	६४८.२७	२३८.७५	४०९.५२	६४८.२७	२४	८	५
३	वडाळा	६००.००	४६.५१	४३२.००	४७८.५१	५६	८	५
४	माहिम	५२९.७४	१८६.००	४३७.९४	६२३.९४	४५	५	८
५	वरळी	५९०.००	३३९.४१	२५९.९६	५९९.३७	४०	१२	५५
६	शिवडी	५३०.५३	१७७.९१	३५२.६२	५३०.५३	८६	२४	१९
७	भायखळा	५००.००	२७१.१८	३४५.५०	६१६.६८	३६	३१	१८
८	मलबार हिल	५५०.००	१३६.३८	२१८.८५	३५५.२३	७९	६१	४९
९	मुंबादेवी	५००.००	१९८.८९	१९६.५०	३९५.३९	६६	४५	४५
१०	कुलाबा	५५०.००	१४८.७८	२५५.००	४०३.७८	४४	४४	३९
एकूण विधानसभा मतदार संघ		५५९८.५४	१८४०.१७	३१०७.८७	४९४८.०४	४९३	२५०	२६२

आधार : जिल्हा नियोजन अधिकारी, जिल्हा नियोजन समिती, मुंबई शहर.

तक्ता ९.७
स्थानिक विकास कार्यक्रम (विधानपरिषद सदस्य)

जिल्हा : मुंबई शहर

प्रकाशनाचे वर्ष : २०२५
संदर्भ वर्ष : २०२४-२५
(₹ लाख)

अ. क्र.	विधानपरिषद सदस्याचे नाव	शासना कडून/ इतर जिल्हयाकडून प्राप्त निधी	जिल्ह्यातील कामांकरीता उपलब्ध निधी.	जिल्ह्याबाहेरील कामांकरीता वर्ग केलेला निधी	जिल्ह्यांतर्गत कामांची संख्या		
					जुनी अपूर्ण कामे	नविन मंजूर कामे	एकूण
(१)	(२)	(३)	(४)	(५)	(६)	(७)	(८)
१	श्रीम. चित्रा वाघ	२३२.००	२५०.००	०.००	०	११	११
२	श्रीमती नीलम गो-हे	६४६.४४	३३४.५०	८५.९४	७	४४	५१
३	श्री. शिवाजीराव गर्जे	२२३.२१	१५०.००	२२३.२१	०	३०	३०
४	श्री. भाई जगताप	५००.००	११९.००	१०२.४३	१३	३५	४८
५	श्रीमती मनिषा कायंदे	३९३.१६	३५४.००	७०.००	१	२१	२२
६	श्री. सुनिल शिंदे	६६९.९७	४३३.६०	०.००	२०	६२	८२
७	श्री. सचिन अहिर	६००.००	४६९.८६	२८२.००	२९	५५	८४
८	श्री. श्रीकांत भारतीय	५००.००	११.५०	३९६.०६	०	०	०
एकूण		३७६४.७८	२१२२.४६	११५९.६४	७०	२५८	३२८

पुढे चालू. . .

तक्ता ९.७
स्थानिक विकास कार्यक्रम (विधानपरिषद सदस्य)

जिल्हा : मुंबई शहर

प्रकाशनाचे वर्ष : २०२५
संदर्भ वर्ष : २०२४-२५
(₹ लाख)

अ. क्र.	विधानपरिषद सदस्याचे नाव	नवीन मंजूर कामांची प्रशासकीय मंजूरी रक्कम	वितरीत निधी		
			अपूर्ण कामांवरील	नविन मंजूर कामांवरील	एकूण
(१)	(२)	(९)	(१०)	(११)	(१२)
१	श्रीम. चित्रा वाघ	२५०.००	०.००	१२५.००	१२५.००
२	श्रीमती नीलम गो-हे	४२०.४४	१७८.०७	४६८.३७	६४६.४४
३	श्री. शिवाजीराव गर्जे	३७३.२१	०.००	१८४.९०	१८४.९०
४	श्री. भाई जगताप	३४६.४२	१६५.५०	२९९.००	४६४.५०
५	श्रीमती मनिषा कायंदे	३५४.००	२२०.१३	१७०.८६	३९०.९९
६	श्री. सुनिल शिंदे	४३३.६०	३४८.८४	३२१.१३	६६९.९७
७	श्री. सचिन अहिर	४६९.८६	४२४.००	१०५.००	५२९.००
८	श्री. श्रीकांत भारतीय	४०७.५६	३७३.८१	१०६.३०	४८०.११
एकूण		३०५५.०९	१७१०.३५	१७८०.५६	३४९०.९१

पुढे चालू. . .

तक्ता १.७
स्थानिक विकास कार्यक्रम (विधानपरिषद सदस्य)

जिल्हा : मुंबई शहर

प्रकाशनाचे वर्ष : २०२५
संदर्भ वर्ष : २०२४-२५
(₹ लाख)

अ. क्र.	विधानपरिषद सदस्याचे नाव	एकूण खर्च			वर्ष अखेरीस		
		अपूर्ण कामांवरील	नविन मंजूर कामांवरील	एकूण	पूर्ण कामे (संख्या)	अपूर्ण कामे (संख्या)	सुरू न झालेली कामे (संख्या)
(१)	(२)	(१३)	(१४)	(१५)	(१६)	(१७)	(१८)
१	श्रीम. चित्रा वाघ	०.००	१२५.००	१२५.००	०	६	५
२	श्रीमती नीलम गो-हे	१७८.०७	४६८.३७	६४६.४४	४४	५	२
३	श्री. शिवाजीराव गर्जे	०.००	१८४.९०	१८४.९०	१५	१०	५
४	श्री. भाई जगताप	१६५.५०	२९९.००	४६४.५०	४०	५	३
५	श्रीमती मनिषा कायंदे	२२०.१३	१७०.८६	३९०.९९	६	६	१०
६	श्री. सुनिल शिंदे	३४८.८४	३२१.१३	६६९.९७	४०	३९	३
७	श्री. सचिन अहिर	४२४.००	१०५.००	५२९.००	६४	१५	५
८	श्री. श्रीकांत भारतीय	३७३.८१	१०६.३०	४८०.११	०	०	०
एकूण		१७१०.३५	१७८०.५६	३४९०.९१	२०९	८६	३३

आधार : जिल्हा नियोजन अधिकारी, जिल्हा नियोजन समिती, मुंबई शहर.

न्याय व प्रशासन

तक्ता १०.१
पोलिस अधिकारी / कर्मचारी यांची संख्या

जिल्हा : मुंबई शहर

प्रकाशनाचे वर्ष : २०२५
संदर्भ वर्ष : २०२४-२५

अ.क्र	तालुका	पोलिस ठाणे		आउट पोस्ट		पोलिस चौकी	
		संख्या	अधिकारी / कर्मचाऱ्यांची संख्या	संख्या	अधिकारी / कर्मचाऱ्यांची संख्या	संख्या	अधिकारी / कर्मचाऱ्यांची संख्या
(१)	(२)	(३)	(४)	(५)	(६)	(७)	(८)
१	मुंबई शहर	९४	१६३८६	०	०	३३५	३५५७
एकूण		९४	१६३८६	०	०	३३५	३५५७

टीप : १) पोलिस चौकी संख्येमध्ये अधिकृत व अनधिकृत पोलिस चौकींची संख्या देण्यात आलेली आहे. २) मुंबई शहर व मुंबई उपनगर एकत्रित माहिती
आधार : पोलिस आयुक्त कार्यालय, मुंबई शहर.

तक्ता १०.१(अ)
अत्याचार झालेल्या महिलांबाबत नोंदविलेल्या गुन्ह्यांची संख्या

जिल्हा : मुंबई शहर

प्रकाशनाचे वर्ष : २०२५
संदर्भ वर्ष : २०२४-२५

अ.क्र	तालुका	बलात्कार	अपहरण व पळवून नेणे	हुंडाबळी	लैंगिक अत्याचार	अनैतिक व्यापार	इतर
(१)	(२)	(३)	(४)	(५)	(६)	(७)	(८)
१	मुंबई शहर	१०९१	१२९८	१९७	२८८१	१६३	१३६३
एकूण		१०९१	१२९८	१९७	२८८१	१६३	१३६३

टीप : १) हुंडाबळीमध्ये छळ व बळी समाविष्ट आहे. २) मुंबई शहर व मुंबई उपनगर एकत्रित माहिती.
आधार : पोलिस आयुक्त कार्यालय, मुंबई शहर.

तक्ता १०.१(ब)
अत्याचार झालेल्या बालकांबाबत नोंदविलेल्या गुन्ह्यांची संख्या

जिल्हा : मुंबई शहर

प्रकाशनाचे वर्ष : २०२५
संदर्भ वर्ष : २०२४-२५

अ.क्र	तालुका	खून		बालकांवरील बलात्कार	अपहरण व पळवून नेणे	परित्याग	इतर
		गर्भातील जीव	इतर				
(१)	(२)	(३)	(४)	(५)	(६)	(७)	(८)
१	मुंबई शहर	२	१३	६४९	१७३१	७	५२१
एकूण		२	१३	६४९	१७३१	७	५२१

टीप : मुंबई शहर व मुंबई उपनगर एकत्रित माहिती
आधार : पोलिस आयुक्त कार्यालय, मुंबई शहर.

तक्ता १०.२

जिल्ह्यात कार्यरत विविध न्यायालये, त्यामधील न्यायाधीशांची संख्या व निकालात काढलेली प्रकरणे

प्रकाशनाचे वर्ष : २०२५

जिल्हा : मुंबई शहर

संदर्भ वर्ष : २०२४-२५

अ. क्र.	न्यायालये	कार्यरत न्यायालये संख्या	न्यायाधीशांची संख्या		एकूण प्रकरणे	मूळ प्रकरणे (संख्या)		अपील प्रकरणे (संख्या)	
			मंजूर पदे	भरलेली पदे		नियमित	संकीर्ण	नियमित	संकीर्ण
(१)	(२)	(३)	(४)	(५)	(६)	(७)	(८)	(९)	(१०)
१	दिवाणी न्यायालय	६५	१०२	६५	१४६१६	५०३३	९५८३	०	०
२	फौजदारी न्यायालय				२८११०	१५४८	२०३४७	११७०	५०४५
३	लोक न्यायालय	उ.ना.							
४	कामगार न्यायालय	९	११	९	३४९२	३०९६	३९६	०	०
५	औद्योगिक न्यायालय	६	९	६	१६९१	१०९४	३१९	२७४	४
६	कौटुंबिक न्यायालय	७	७	७	८६६२	७८८८	७७४	०	०
७	जिल्हा दंडाधिकारी तथा कार्यकारी दंडाधिकारी	३७	३७	३७	१२७००५	११७०८८	९९१७	०	०
८	जिल्हा ग्राहक मंच	२	६	४	११२१	१०३४	८७	०	०

टीप : १) स्तंभ ३, ४ व ५ मध्ये दिवाणी न्यायालय आणि फौजदारी न्यायालय यांची संख्या एकत्रित आहे. २) अ.क्र. ४, ५ व ६ मध्ये दिलेली आकडेवारी मुंबई शहर व मुंबई उपनगर एकत्रित देण्यात आलेली आहे.

आधार : विधी व न्याय विभाग, मंत्रालय, मुंबई.

माहिती व जनसंपर्क

तक्ता १०.३
जिल्ह्यातील प्रकाशित झालेली वर्तमानपत्रे व नियतकालिके

जिल्हा : मुंबई शहर

प्रकाशनाचे वर्ष : २०२५
संदर्भ वर्ष : २०२४-२५

अ.क्र	तालुका	दैनिक वर्तमान पत्रे आणि नियतकालिके (संख्या)					
		दैनिक	साप्ताहिक	पाक्षिक	मासिक	त्रैमासिक	वार्षिक
(१)	(२)	(३)	(४)	(५)	(६)	(७)	(८)
१	मुंबई शहर	८९	७९	२०	४०	१८	९
एकूण		८९	७९	२०	४०	१८	९

आधार : अधिपरीक्षक, पुस्तके आणि प्रकाशने यांचे कार्यालय, महाराष्ट्र शासन, मुंबई

तक्ता १०.४
चित्रपट गृहे, व्ही.डी.ओ. केंद्र आणि केबलधारक यांची आकडेवारी

जिल्हा : मुंबई शहर

प्रकाशनाचे वर्ष : २०२५
संदर्भ वर्ष : २०२४-२५

अ.क्र	तालुका	कायम स्वरुपी चित्रपटगृहे		केबल ग्राहक संख्या	वसूल केलेला करमणूक कर (₹ हजार)
		संख्या	प्रत्येक खेळासाठी असलेली आसन क्षमता		
(१)	(२)	(३)	(४)	(५)	(६)
१	मुंबई शहर	४३	३२०५१	२७२१८९	उ.ना.
एकूण		४३	३२०५१	२७२१८९	उ.ना.

टीप : शासनाने माहे जुलै २०१७ पासून राज्यामध्ये वस्तू व सेवा कर २०१७ (GST) चा अवलंब केला असल्याने जिल्हाधिकारी कार्यालय (करमणूक कर शाखा), मुंबई शहर यांचेकडे चित्रपटगृहे, आसन क्षमता व केबल ग्राहक संख्या यांची आकडेवारी अद्ययावत नाही करिता २०१६-१७ साठी उपलब्ध असलेली आकडेवारी घेण्यात आलेली आहे.

निवडणूकीबाबत

तक्ता १०.५
लोकसभा निवडणूकीबाबतची आकडेवारी

जिल्हा : मुंबई शहर

प्रकाशनाचे वर्ष : २०२५
संदर्भ वर्ष : २०२४-२५

अ.क्र.	मतदारसंघाचे नाव	एकूण मतदारांची संख्या	मतदान केलेल्या मतदारांची संख्या					एकूण	मतदानाची टक्केवारी
			पुरुष	स्त्रिया	इतर	पोस्टल	एकूण		
(१)	(२)	(३)	(४)	(५)	(६)	(७)	(८)	(९)	
१	मुंबई दक्षिण मध्य	१४७४६६०	४२६६६६	३६३५९६	७६	४१८६	७९४५२४	५३.८८	
२	मुंबई दक्षिण	१५३६४४३	४१७२०९	३५१९९६	१८	३८९०	७७३११३	५०.३२	
लोकसभा एकूण		३०१११०३	८४३८७५	७१५५९२	९४	८०७६	१५६७६३७	५२.०६	

पुढे चालु...

तक्ता १०.५
लोकसभा निवडणूकीबाबतची आकडेवारी

जिल्हा : मुंबई शहर

प्रकाशनाचे वर्ष : २०२५
संदर्भ वर्ष : २०२४-२५

अ.क्र.	मतदारसंघाचे नाव	पक्षनिहाय मिळालेली मते (संख्या)						
		काँग्रेस आय	राष्ट्रवादी काँग्रेस पार्टी	राष्ट्रवादी काँग्रेस पार्टी(शरदचंद्र पवार	रिपब्लिक पार्टी (ए)	शिवसेना	शिवसेना (उध्दव बाळासाहेब ठाकरे)	भा.ज.पा.
(१)	(२)	(१०)	(११)	(१२)	(१३)	(१४)	(१५)	(१६)
१	मुंबई दक्षिण मध्य	-	-	-	-	३४१७५४	३९५१३८	-
२	मुंबई दक्षिण	-	-	-	-	३४२९८२	३९५६५५	-
लोकसभा एकूण		-	-	-	-	६८४७३६	७९०७९३	-

पुढे चालु...

तक्ता १०.५
लोकसभा निवडणूकीबाबतची आकडेवारी

जिल्हा : मुंबई शहर

प्रकाशनाचे वर्ष : २०२५
संदर्भ वर्ष : २०२४-२५

अ.क्र.	मतदारसंघाचे नाव	पक्षनिहाय मिळालेली मते (संख्या)					एकूण वैध मते (Form २० नुसार)
		बहुजन समाज पार्टी	म.न.से.	अपक्ष	इतर पक्ष	NOTA	
(१)	(२)	(१७)	(१८)	(१९)	(२०)	(२१)	(२२)
१	मुंबई दक्षिण मध्य	६५३२	-	५८०३	३१८७४	१३४२३	७९४५२४
२	मुंबई दक्षिण	४४७८	-	७९०६	८६८१	१३४११	७७३११३
लोकसभा एकूण		११०१०	-	१३७०९	४०५५५	२६८३४	१५६७६३७

आधार : जिल्हा निवडणूक अधिकारी, जिल्हाधिकारी कार्यालय, मुंबई शहर.

तक्ता १०.५(अ)
विधानसभा निवडणूकीबाबतची आकडेवारी

जिल्हा : मुंबई शहर

प्रकाशनाचे वर्ष : २०२५

संदर्भ वर्ष : २०२४-२५

अ.क्र.	मतदारसंघाचे नाव	एकूण मतदारांची संख्या	मतदान केलेल्या मतदारांची संख्या					मतदानाची टक्केवारी
			पुरुष	स्त्रिया	इतर	पोस्टल	एकूण	
(१)	(२)	(३)	(४)	(५)	(६)	(७)	(८)	(९)
१	१७८- धारावी	२६१८९२	७११७६	५९८३२	१२	२८४	१३१३०४	५०.१४
२	१७९-सायन कोळीवाडा	२८३२९६	८२३८३	६९३१३	१४	४६४	१५२१७४	५३.७२
३	१८०-वडाळा	२०५४२९	६१३९६	५७०४८	१	१३११	११९७५६	५८.३०
४	१८१-माहिम	२२५९५१	६७३५२	६५९६४	२७	१२५६	१३४५९९	५९.५७
५	१८२-वरळी	२६४५८३	७५६९९	६५८८२	४	१७१६	१४३३०१	५४.१६
६	१८३- शिवडी	२७५३८४	८०८४८	७२०२८	४	८२३	१५३७०३	५५.८१
७	१८४-भायखळा	२५८८५६	७२५७६	६४६६५	३	७०३	१३७९४७	५३.२९
८	१८५-मलबार हिल	२६११६२	७१३४९	६५८४४	२	७१६	१३७९११	५२.८१
९	१८६-मुंबादेवी	२४१९६३	६३५६७	५४४१४	४	३९९	११८३८४	४८.९३
१०	१८७-कुलाबा	२६५३२६	६३८२७	५४०५८	५	४९९	११८३८९	४४.६२
विधानसभा एकूण		२५४३८४२	७१०१७३	६२९०४८	७६	८१७१	१३४७४६८	५२.९७

पुढे चालु...

तक्ता १०.५(अ)
विधानसभा निवडणूकीबाबतची आकडेवारी

जिल्हा : मुंबई शहर

प्रकाशनाचे वर्ष : २०२५

संदर्भ वर्ष : २०२४-२५

अ.क्र.	मतदारसंघाचे नाव	पक्षनिहाय मिळालेली मते (संख्या)						
		काँग्रेस आय	राष्ट्रवादी काँग्रेस पार्टी	राष्ट्रवादी काँग्रेस पार्टी (शरदचंद्र पवार)	रिपब्लिक पार्टी (ए)	शिवसेना	शिवसेना (उद्धव बाळासाहेब ठाकरे)	भा.ज.पा.
(१)	(२)	(१०)	(११)	(१२)	(१३)	(१४)	(१५)	(१६)
१	१७८- धारावी	७०७२७	-	-	-	४७२६८	-	-
२	१७९-सायन कोळीवाडा	६५५३४	-	-	-	७३४२९	-	-
३	१८०-वडाळा	-	-	-	-	४१८२७	-	६६८००
४	१८१-माहिम	-	-	-	-	४८८९७	५०२१३	-
५	१८२-वरळी	-	-	-	-	५४५२३	६३३२४	-
६	१८३- शिवडी	-	-	-	-	-	७४८९०	-
७	१८४-भायखळा	-	-	-	-	४८७७२	८०१३३	-
८	१८५-मलबार हिल	-	-	-	-	-	३३१७८	१०११९७
९	१८६-मुंबादेवी	७४९९०	-	-	-	४०१४६	-	-
१०	१८७-कुलाबा	३२५०४	-	-	-	-	-	८१०८५
	विधानसभा एकूण	२४३७५५	-	-	-	३५४८६२	३०१७३८	२४९०८२

पुढे चालु...

तक्ता १०.५(अ)
विधानसभा निवडणूकीबाबतची आकडेवारी

जिल्हा : मुंबई शहर

प्रकाशनाचे वर्ष : २०२५

संदर्भ वर्ष : २०२४-२५

अ.क्र.	मतदारसंघाचे नाव	पक्षनिहाय मिळालेली मते (संख्या)					एकूण वैध मते (Form २० नुसार)
		बहुजन समाज पार्टी	म.न.से.	अपक्ष	इतर पक्ष	NOTA	
(१)	(२)	(१७)	(१८)	(१९)	(२०)	(२१)	(२२)
१	१७८- धारावी	६१९६	-	४७९०	५६७	१७५६	१३१३०४
२	१७९-सायन कोळीवाडा	१२१६	५७२९	१६९४	२६७९	१८९३	१५२१७४
३	१८०-वडाळा	-	६९७२	५९०	१८५९	१७०८	११९७५६
४	१८१-माहिम	३५०	३३०६२	२४८	२७६	१५५३	१३४५९९
५	१८२-वरळी	७३०	१९३६७	२१०	३५८५	१५६२	१४३३०१
६	१८३- शिवडी	७१५	६७७५०	६५४०	१३४८	२४६०	१५३७०३
७	१८४-भायखळा	३९८	-	६४३	६४२०	१५८१	१३७९४७
८	१८५-मलबार हिल	-	-	९६४	५५७	२०१५	१३७९११
९	१८६-मुंबादेवी	-	-	५७८	१५५७	१११३	११८३८४
१०	१८७-कुलाबा	८३३	-	१२८१	६९३	१९९३	११८३८९
विधानसभा एकूण		१०४३८	१३२८८०	१७५३८	१९५४१	१७६३४	१३४७४६८

आधार : जिल्हा निवडणूक अधिकारी, जिल्हाधिकारी कार्यालय, मुंबई शहर.

वित्त

तक्ता १०.६
जिल्ह्यात गोळा करण्यात आलेला कर महसूल

जिल्हा : मुंबई शहर

प्रकाशनाचे वर्ष : २०२५
संदर्भ वर्ष : २०२४-२५
(₹ लाख)

अ.क्र	बाब	२०२२-२३	२०२३-२४	२०२४-२५
(१)	(२)	(३)	(४)	(५)
१	मूल्यवर्धित कर (व्हॅट)	१०६१५५.७४	९९४६८.३८	१२८१४६.४७
२	मुद्रांक व नोंदणी शुल्क	-२३७४३.९९	-८६५३.५६	-३०१९६.८८
३	राज्य उत्पादन शुल्क	-१६६.९५	-१६.३४	३५९४.९७
४	विजेवरील शुल्क	१८२३.०७	२४७७.२८	१०५६४९९.१०
५	करमणूक कर, विक्रेय वस्तू व सेवा यांवरील इतर कर व शुल्क	५७१७.४५	३२०१.४१	६६९६.३८
६	वाहनांवरील कर	-६३९.४४	-३९१.१४	-५९७.१५
७	माल व उतारुंवरील कर	१५५७४१.३१	४८२०६.८५	५०७११.३४
८	जमीन महसूल	-६६१.४८	६७१.१९	-४२४८.८७
९	इतर महसूल	-१६०१.६२	८२२०९.३६	१७५०२३.७४
एकूण महसूल		२४२६२४.०९	२२७१७३.४३	१३८५६२९.१०

टीप : १. मुंबई शहर व मुंबई उपनगर एकत्रित माहिती. २. वित्त विभाग अधिसूचना दि.२१/१०/२०११ नुसार कर महसुलाच्या रकमा इलेक्ट्रॉनिक पद्धतीने रक्कम जमा करता येतील व याचा लेखा आभासी कोषागाराकडे असेल. या पद्धतीमुळे मुद्रांक व नोंदणी शुल्क, वाहनावरील कर व जमीन महसूल Virtual Treasury कडे जमा होते व वित्त विभागाचे शासन परिपत्रक क्र.संकीर्ण-१००९/प्र.क्र.३२/कोषा-प्रशा-५, दि.०१/०७/२०१६ मुद्दा क्र.२ अन्वये ई-जमेचा (Refund of E-Payment)परतावा प्रदान अधिदान व लेखा कार्यालयाकडून होत असल्याने उपरोक्त विवरण पत्रातील मुद्रांक व नोंदणी शुल्क जमा रक्कम वजा (-) दिसून येते. सन २०२४-२५ मध्ये मु.ले.२८०१ मधून मोठ्या प्रमाणात रक्कमा मु.ले.००४३ मध्ये निरंक देयकाद्वारे समायोजित करण्यात आलेल्या आहेत. ३. उपरोक्त तक्त्यामध्ये दर्शविलेली आकडेवारी ही अधिदान व लेखा कार्यालयात ठेवण्यात आलेल्या शहरी क्षेत्रीय लेख्यातील (Detailbook) वरून घेण्यात आलेली आहे.
आधार : अधिदान व लेखा कार्यालय, मुंबई शहर.

तक्ता १०.७
जिल्ह्यात गोळा करण्यात आलेला कायदेनिहाय जमा महसूल
(मूल्यवर्धित कर आणि वस्तू व सेवा कर)

जिल्हा : मुंबई शहर

प्रकाशनाचे वर्ष : २०२५
संदर्भ वर्ष : २०२४-२५
(₹ लाख)

अ.क्र	बाब	२०२३-२४		२०२४-२५	
		नोंदीत व्यापाऱ्यांची संख्या	जमा महसूल	नोंदीत व्यापाऱ्यांची संख्या	जमा महसूल
(१)	(२)	(३)	(४)	(५)	(६)
१	मुविका/ मूल्यवर्धित कर (व्हॅट) कायदा	५९६६	४१८६४२८.०८	६१९७	४३८३३१६.११
२	मोटर स्पिरिट टॅक्स (एमएसटी)	०	०.००	०	०.००
३	केंद्रीय विक्रीकर (सीएसटी) कायदा	७३५४	७५५३१.३०	७३८५	६४९३४.५५
४	ऊस खरेदी कर (एससीपीटी) कायदा	०	०.००	०	०.००
५	व्यवसाय कर कायदा	१४५०४८५	१२११४२.९२	१४९५३०५	१२७३५१.९५
६	प्रवेश कर कायदा	०	१.८८	०	१३.९०
७	ऐषाराम कर कायदा	०	७७.७२	०	३४१.३५
८	एकूण व्हॅट (₹ लाख) (१ ते ७)	१४६३८०५	४३८३१८१.९०	१५०८८८७	४५७५९५७.८६
९	वस्तू व सेवा कर कायदा (एसजीएसटी + आयजीएसटी+मिळणारी भरपाई)	५१५४२०	१२४६७७००.६९	५३०९८९	१४१५८६४६.८९
१०	एकूण (व्हॅट+ जीएसटी) (₹ लाख) (८ +९)	१९७९२२५	१६८५०८८२.५९	२०३९८७६	१८७३४६०४.७५

टीप : १) मोटर स्पिरिट टॅक्स, ऊस खरेदी कर, प्रवेश कर आणि ऐषाराम कर हे वस्तू व सेवा करामध्ये विलीन झाल्यामुळे नोंदीत व्यापाऱ्यांची संख्या देण्यात आलेली नाही. २) नोंदीत व्यापाऱ्यांची संख्या ही वास्तविक (Actual) देण्यात आलेली आहे. ३) वस्तू व सेवा कर संदर्भातील माहिती State व Central assigned नोंदणी धारकांची आहे. ४) मुंबई शहर व मुंबई उपनगर एकत्रित माहिती

तक्ता १०.८

कोषागारात सादर झालेल्या देयकांचे तपशिल

जिल्हा : मुंबई शहर

प्रकाशनाचे वर्ष : २०२५

संदर्भ वर्ष : २०२४-२५

अ.क्र.	कोषागार / उपकोषागाराचे नाव	एकुण कार्यालयांची संख्या	कोषागारात सादर झालेल्या देयकांची एकूण संख्या	पारित झालेल्या देयकांची संख्या	वर्षभरात खर्ची पडलेली एकूण रक्कम (₹ लाख)	प्राप्त झालेली एकूण चलने	एकूण जमा रक्कम (₹ लाख)
(१)	(२)	(३)	(४)	(५)	(६)	(७)	(८)
१	मुंबई शहर	६५७	२१४९३६	१९१०९२	२००७४३४७.१६	२८१९९	८८१९५४.२७
एकूण		६५७	२१४९३६	१९१०९२	२००७४३४७.१६	२८१९९	८८१९५४.२७

टीप : मुंबई शहर व मुंबई उपनगर एकत्रित माहिती
आधार : अधिदान व लेखा कार्यालय, मुंबई शहर

पर्यटन

तक्ता १०.९

जिल्ह्यातील पर्यटन स्थळांच्या विकासाबाबत सद्यस्थिती

जिल्हा : मुंबई शहर

प्रकाशनाचे वर्ष : २०२५

संदर्भ वर्ष : २०२४-२५

(₹ लाख)

अ.क्र.	तालुका	पर्यटन स्थळांची वर्गवारी	पर्यटन स्थळांची संख्या	पर्यटन स्थळांच्या ठिकाणी मंजूर विकास कामे (संख्या)			पर्यटन स्थळांच्या ठिकाणी विकास कामावर झालेला खर्च (₹ लाखात)
				चालु वर्षाच्या सुरुवातीची अपूर्ण कामे	नवीन मंजूर कामे	एकुण कामे	
(१)	(२)	(३)	(४)	(५)	(६)	(७)	(८)
१	मुंबई शहर	अ	१	०	०	०	०.००
		ब	१	०	०	०	०.००
		क	०	०	०	०	०.००
		ड	०	०	०	०	०.००
एकूण		अ	१	०	०	०	०.००
		ब	१	०	०	०	०.००
		क	०	०	०	०	०.००
		ड	०	०	०	०	०.००

टीप : 'अ' वर्ग - राष्ट्रीय स्तरावरील महत्वाचे पर्यटन स्थळ

'ब' वर्ग - राज्य स्तरावरील महत्वाचे पर्यटन स्थळ

'क' वर्ग - जिल्हास्तरावरील महत्वाचे पर्यटन स्थळ

'ड' वर्ग - स्थानिकस्तरावरील महत्वाचे पर्यटन स्थळ

आधार : जिल्हा नियोजन अधिकारी, जिल्हा नियोजन समिती, मुंबई शहर.

भाग — ३
गणनाविषयक
आकडेवारी

जनगणना (लोकसंख्या)

तक्ता ११.१
लोकसंख्या विषयक निवडक आकडेवारी

प्रकाशनाचे वर्ष : २०२५
संदर्भ वर्ष : २०११

जिल्हा : मुंबई शहर

अ.क्र.	तालुका		क्षेत्र चौ. कि.मी.	गावांची संख्या	शहरांची संख्या	लोकसंख्या २०११		
						एकूण	पुरुष	स्त्रिया
(१)	(२)	(२)	(३)	(४)	(५)	(६)	(७)	(८)
१	मुंबई शहर	ग्रामीण	०	०	०	०	०	०
		नागरी	१५७	०	१	३०८५४११	१६८४६०८	१४००८०३
एकूण		ग्रामीण	०.००	०	०	०	०	०
		नागरी	१५७	०	१	३०८५४११	१६८४६०८	१४००८०३

पुढे चालु...

तक्ता ११.१
लोकसंख्या विषयक निवडक आकडेवारी

प्रकाशनाचे वर्ष : २०२५
संदर्भ वर्ष : २०११

जिल्हा : मुंबई शहर

अ.क्र.	तालुका		कुटूंबांची संख्या (२०११)	लोकसंख्येची घनता (प्रति चौ.कि.मी)	स्त्री-पुरुष प्रमाण	प्रक्षेपित लोकसंख्या
						(१ ऑक्टोबर २०२४)
(१)	(२)	(२)	(९)	(१०)	(११)	(१२)
१	मुंबई शहर	ग्रामीण	०	०	०	०
		नागरी	६७४३३९	१९६५२	८३२	३८०२८६०
एकूण		ग्रामीण	०	०	०	०
		नागरी	६७४३३९	१९६५२	८३२	३८०२८६०

आधार : महानिबंधक व जनगणना आयुक्त कार्यालय, भारत सरकार

तक्ता ११.२
जिल्ह्यातील मागासवर्गीयांची लोकसंख्या

जिल्हा : मुंबई शहर

प्रकाशनाचे वर्ष : २०२५

संदर्भ वर्ष : २०११

अ. क्र.	तालुका	मागासवर्गीय लोकसंख्या						मागासवर्गीय लोकसंख्येचे एकूण लोकसंख्येतील प्रमाण	
		अनुसूचित जाती			अनुसूचित जमाती			अनुसूचित जाती	अनुसूचित जमाती
		एकूण	पुरुष	स्त्रिया	एकूण	पुरुष	स्त्रिया		
(१)	(२)	(३)	(४)	(५)	(६)	(७)	(८)	(९)	(१०)
१	मुंबई शहर	२१९९३४	१११५६४	१०८३७०	२५०९३	१३४८८	११६०५	७.१३	०.८१
	एकूण	२१९९३४	१११५६४	१०८३७०	२५०९३	१३४८८	११६०५	७.१३	०.८१

आधार : महानिबंधक व जनगणना आयुक्त कार्यालय, भारत सरकार

तक्ता ११.३
लोकसंख्या आणि वृद्धिदर

जिल्हा : मुंबई शहर

प्रकाशनाचे वर्ष : २०२५

संदर्भ वर्ष : १९६१-२०११

अ.क्र.	जनगणना वर्ष	ग्रामीण/नागरी	लोकसंख्या					दशवार्षिक वृद्धीदर			वार्षिक चक्रवाढ वृद्धीदर			
			एकूण	पुरुष	स्त्रिया	अनुसूचित जाती	अनुसूचित जमाती	सर्व साधारण	अनुसूचित जाती	अनुसूचित जमाती	सर्व साधारण	अनुसूचित जाती	अनुसूचित जमाती	
(१)	(२)	(३)	(४)	(५)	(६)	(७)	(८)	(९)	(१०)	(११)	(१२)	(१३)	(१४)	
१	१९६१	एकूण	२७७१९३३	१७०४९०८	१०६७०२५	१२३५२७	२२४५५	०.००	०.००	०.००	०.००	०.००	०.००	०.००
		ग्रामीण	०.००	०.००	०.००	०.००	०.००	०.००	०.००	०.००	०.००	०.००	०.००	०.००
		नागरी	२७७१९३३	१७०४९०८	१०६७०२५	१२३५२७	२२४५५	०.००	०.००	०.००	०.००	०.००	०.००	०.००
२	१९७१	एकूण	३०७०३७८	१८३८८४३	१२३१५३५	२१०४९७	३००१६	१०.७७	७०.४१	३३.६७	१.०३	५.४७	२.९४	
		ग्रामीण	०.००	०.००	०.००	०.००	०.००	०.००	०.००	०.००	०.००	०.००	०.००	०.००
		नागरी	३०७०३७८	१८३८८४३	१२३१५३५	२१०४९७	३००१६	१०.७७	७०.४१	३३.६७	१.०३	५.४७	२.९४	
३	१९८१	एकूण	३२८५०४०	१९०००११	१३८५०२९	३९९०७६	८४०७३	६.९९	८९.५९	१८०.०९	०.६८	६.६१	१०.८५	
		ग्रामीण	०.००	०.००	०.००	०.००	०.००	०.००	०.००	०.००	०.००	०.००	०.००	०.००
		नागरी	३२८५०४०	१९०००११	१३८५०२९	३९९०७६	८४०७३	६.९९	८९.५९	१८०.०९	०.६८	६.६१	१०.८५	
४	१९९१	एकूण	३१७४८८९	१७७२५४९	१४०२३४०	६४६९१४	१०३७७५	-३.३५	६२.१०	२३.४३	-०.३४	४.९५	२.१३	
		ग्रामीण	०.००	०.००	०.००	०.००	०.००	०.००	०.००	०.००	०.००	०.००	०.००	०.००
		नागरी	३१७४८८९	१७७२५४९	१४०२३४०	६४६९१४	१०३७७५	-३.३५	६२.१०	२३.४३	-०.३४	४.९५	२.१३	
५	२००१	एकूण	३३३८०३१	१८७८२४६	१४५९७८५	१८३४६९	२०६६६	५.१४	०.००	०.००	०.५०	०.००	०.००	
		ग्रामीण	०.००	०.००	०.००	०.००	०.००	०.००	०.००	०.००	०.००	०.००	०.००	
		नागरी	३३३८०३१	१८७८२४६	१४५९७८५	१८३४६९	२०६६६	५.१४	०.००	०.००	०.५०	०.००	०.००	
६	२०११	एकूण	३०८५४११	१६८४६०८	१४००८०३	२१९९३४	२५०९३	-७.५७	१९.८८	२१.४२	-०.७८	१.८३	१.९६	
		ग्रामीण	०.००	०.००	०.००	०.००	०.००	०.००	०.००	०.००	०.००	०.००	०.००	०.००
		नागरी	३०८५४११	१६८४६०८	१४००८०३	२१९९३४	२५०९३	-७.५७	१९.८८	२१.४२	-०.७८	१.८३	१.९६	

आधार : महानिबंधक व जनगणना आयुक्त कार्यालय, भारत सरकार

तक्ता ११.४
शहरांची वर्गवारी आणि त्यांची लोकसंख्या

प्रकाशनाचे वर्ष : २०२५
संदर्भ वर्ष : २०११

जिल्हा : मुंबई शहर

अ. क्र.	शहराचे नाव	शहराचे वर्गीकरण	लोकसंख्या			लोकसंख्या वाढीचा दशवार्षिक वृद्धीदर (टक्के)
			एकूण	पुरुष	स्त्रिया	
(१)	(२)	(३)	(४)	(५)	(६)	(७)
१	मुंबई शहर	अ	३०८५४११	१६८४६०८	१४००८०३	(-)७.६
	एकूण नागरी		३०८५४११	१६८४६०८	१४००८०३	(-)७.६

आधार : महानिबंधक व जनगणना आयुक्त कार्यालय, भारत सरकार

तक्ता ११.५
मुख्य व सीमांतिक काम करणाऱ्यांचे उद्योग गटनिहाय वर्गीकरण

प्रकाशनाचे वर्ष : २०२५
संदर्भ वर्ष : २०११

जिल्हा : मुंबई शहर

अ. क्र.	तालुका	मुख्य काम करणारे					सीमांतिक काम करणारे				
		शेतकरी	शेतमजूर	वस्तूनिर्माण, सेवा दुरुस्त्या व घरघुती उद्योग	इतर काम करणारे	एकूण	शेतकरी	शेतमजूर	वस्तूनिर्माण, सेवा दुरुस्त्या व घरघुती उद्योग	इतर काम करणारे	एकूण
(१)	(२)	(३)	(४)	(५)	(६)	(७)	(८)	(९)	(१०)	(११)	(१२)
१	मुंबई शहर	५०८६	३९०७	४०८३९	११५९५०२	१२०९३३४	६५९	२१४४	४६९९	६७५६०	७५०६२
	एकूण	५०८६	३९०७	४०८३९	११५९५०२	१२०९३३४	६५९	२१४४	४६९९	६७५६०	७५०६२

पुढे चालु...

तक्ता ११.५
मुख्य व सीमांतिक काम करणाऱ्यांचे उद्योग गटनिहाय वर्गीकरण

प्रकाशनाचे वर्ष : २०२५
संदर्भ वर्ष : २०११

जिल्हा : मुंबई शहर

अ. क्र.	तालुका	काम करणाऱ्यांचे वर्गीकरण			
		मुख्य व सीमांतिक काम करणारे एकूण	काम करणाऱ्यांची एकूण लोकसंख्येशी टक्केवारी	एकूण काम न करणारे	काम न करणाऱ्यांची एकूण लोकसंख्येशी टक्केवारी
(१)	(२)	(१३)	(१४)	(१५)	(१६)
१	मुंबई शहर	१२८४३९६	४१.६३	१८७६०७७	५८.३७
	एकूण	१२८४३९६	४१.६३	१८७६०७७	५८.३७

आधार : महानिबंधक व जनगणना आयुक्त कार्यालय, भारत सरकार

तक्ता ११.६
धर्म व वयोगटानुसार लोकसंख्या

जिल्हा : मुंबई शहर

प्रकाशनाचे वर्ष : २०२५
संदर्भ वर्ष : २०११

अ.क्र	बाब	ग्रामीण		नागरी		एकूण	
		पुरुष	स्त्री	पुरुष	स्त्री	पुरुष	स्त्री
(१)	(२)	(३)	(४)	(५)	(६)	(७)	(८)
धर्मानुसार							
१	बौद्ध	०	०	६६२९४	६७९६३	६६२९४	६७९६३
२	ख्रिश्चन	०	०	४०९२७	४३६२८	४०९२७	४३६२८
३	हिंदू	०	०	१०२५७२०	८४८०४२	१०२५७२०	८४८०४२
४	जैन	०	०	८२९५०	८३०५०	८२९५०	८३०५०
५	मुस्लिम	०	०	४४१६४८	३३१५२५	४४१६४८	३३१५२५
६	शीख	०	०	७१६३	६३०८	७१६३	६३०८
७	इतर	०	०	१९९०६	२०२८७	१९९०६	२०२८७
८	अनिर्देशित	०	०	०	०		
	सर्व धर्म (एकूण)			१६८४६०८	१४००८०३	१६८४६०८	१४००८०३
वयोगटानुसार (वर्षे)							
१	०-६	०	०	१४२५६६	१३०३२०	१४२५६६	१३०३२०
२	७ - १४	०	०	१८७१८७	१६८०९७	१८७१८७	१६८०९७
३	१५ - १९	०	०	१५०५५७	११४९९१	१५०५५७	११४९९१
४	२० - २४	०	०	१९८०७३	१३६०४६	१९८०७३	१३६०४६
५	२५ - २९	०	०	१८६७२३	१३८४४५	१८६७२३	१३८४४५
६	३० - ३४	०	०	१५३६५२	११९२८०	१५३६५२	११९२८०
७	३५ - ३९	०	०	१३८२२७	११२७२०	१३८२२७	११२७२०
८	४० - ४९	०	०	२२११०४	१८८६०३	२२११०४	१८८६०३
९	५० - ५९	०	०	१५३५८७	१३०९५५	१५३५८७	१३०९५५
१०	६० वर्षावरील	०	०	१४३८८३	१५४८१८	१४३८८३	१५४८१८
११	वय अनिर्देशित	०	०	९०४९	६५२८	९०४९	६५२८
	सर्व वयोगट (एकूण)	०	०	१६८४६०८	१४००८०३	१६८४६०८	१४००८०३

आधार : महानिबंधक व जनगणना आयुक्त कार्यालय, भारत सरकार

पशुगणना

तक्ता ११.८(अ)
जिल्ह्यातील पशुधन (विदेशी / संकरित गाई व बैल)

जिल्हा : मुंबई शहर

प्रकाशनाचे वर्ष : २०२५
संदर्भ वर्ष : २०१९

अ. क्र.	तालुका	विदेशी गायी व बैल संख्या					
		एक वर्षापर्यंतच्या गायी	एक ते अडीच वर्षापर्यंतच्या गायी	अडीच वर्षावरील गायी	दीड वर्षापर्यंतचे बैल	दीड वर्षावरील बैल	एकूण विदेशी गायी व बैल संख्या
(१)	(२)	(३)	(४)	(५)	(६)	(७)	(८)
१	मुंबई शहर	२९	३५	३२७	७	२७	४२५
जिल्हा एकूण		२९	३५	३२७	७	२७	४२५

पुढे चालु...

तक्ता ११.८(अ)
जिल्ह्यातील पशुधन (विदेशी / संकरित गाई व बैल)

जिल्हा : मुंबई शहर

प्रकाशनाचे वर्ष : २०२५
संदर्भ वर्ष : २०१९

अ. क्र.	तालुका	संकरित गायी व बैल संख्या					
		एक वर्षापर्यंतच्या गायी	एक ते अडीच वर्षापर्यंतच्या गायी	अडीच वर्षावरील गायी	दीड वर्षापर्यंतचे बैल	दीड वर्षावरील बैल	एकूण संकरित गायी व बैल संख्या
(१)	(२)	(९)	(१०)	(११)	(१२)	(१३)	(१४)
१	मुंबई शहर	१२५	१२०	४८४	२२	१५६	९०७
जिल्हा एकूण		१२५	१२०	४८४	२२	१५६	९०७

पुढे चालु...

तक्ता ११.८(अ)
जिल्ह्यातील पशुधन (विदेशी / संकरित गाई व बैल)

जिल्हा : मुंबई शहर

प्रकाशनाचे वर्ष : २०२५
संदर्भ वर्ष : २०१९

अ. क्र.	तालुका	इतर संकरित विदेशी गायी व बैल संख्या					
		एक वर्षापर्यंतच्या गायी	एक ते अडीच वर्षापर्यंतच्या गायी	अडीच वर्षावरील गायी	दीड वर्षापर्यंतचे बैल	दीड वर्षावरील बैल	एकूण इतर संकरित विदेशी गायी व बैल संख्या
(१)	(२)	(१५)	(१६)	(१७)	(१८)	(१९)	(२०)
१	मुंबई शहर	०	१	७	२	०	१०
जिल्हा एकूण		०	१	७	२	०	१०

पुढे चालु...

तक्ता ११.८(अ)
जिल्ह्यातील पशुधन (विदेशी / संकरित गाई व बैल)

जिल्हा : मुंबई शहर

प्रकाशनाचे वर्ष : २०२५

संदर्भ वर्ष : २०१९

अ. क्र.	तालुका	देशी गायी व बैल संख्या					
		एक वर्षापर्यंतच्या गायी	एक ते तीन वर्षापर्यंतच्या गायी	तीन वर्षावरील गायी	दोन वर्षापर्यंतचे बैल	दोन वर्षावरील बैल	एकूण देशी गायी व बैल संख्या
(१)	(२)	(२१)	(२२)	(२३)	(२४)	(२५)	(२६)
१	मुंबई शहर	१०३	१०९	७३९	९०	२०८	१२४९
जिल्हा एकूण		१०३	१०९	७३९	९०	२०८	१२४९

पुढे चालू...

तक्ता ११.८(अ)
जिल्ह्यातील पशुधन (विदेशी / संकरित गाई व बैल)

जिल्हा : मुंबई शहर

प्रकाशनाचे वर्ष : २०२५

संदर्भ वर्ष : २०१९

अ. क्र.	तालुका	अवर्गीकृत गायी व बैल संख्या						एकूण गायी व बैल (स्तंभ क्र. ८ + १४ + २० + २६ + ३२)
		एक वर्षापर्यंतच्या गायी	एक ते तीन वर्षापर्यंतच्या गायी	तीन वर्षावरील गायी	दोन वर्षापर्यंतचे बैल	दोन वर्षावरील बैल	एकूण अवर्गीकृत गायी व बैल संख्या	
(१)	(२)	(२७)	(२८)	(२९)	(३०)	(३१)	(३२)	(३३)
१	मुंबई शहर	६६	१०५	३६८	३४	६२	६३५	३२२६
जिल्हा एकूण		६६	१०५	३६८	३४	६२	६३५	३२२६

टीप : मुंबई शहर व मुंबई उपनगर एकत्रित माहिती
आधार : २० वी पशुगणना २०१९

तक्ता ११.८(ब)
जिल्ह्यातील पशुधन (म्हशी / रेडे)

जिल्हा : मुंबई शहर

प्रकाशनाचे वर्ष : २०२५

संदर्भ वर्ष : २०१९

अ. क्र.	तालुका	देशी म्हशी व रेडे संख्या					
		एक वर्षापर्यंतच्या म्हशी	एक ते तीन वर्षापर्यंतच्या म्हशी	तीन वर्षावरील म्हशी	दोन वर्षापर्यंतचे रेडे	दोन वर्षावरील रेडे	एकूण देशी म्हशी व रेडे संख्या
(१)	(२)	(३)	(४)	(५)	(६)	(७)	(८)
१	मुंबई शहर	८४९	८३४	२१०२५	२६१	६२१	२३५९०
जिल्हा एकूण		८४९	८३४	२१०२५	२६१	६२१	२३५९०

पुढे चालु...

तक्ता ११.८(ब)
जिल्ह्यातील पशुधन (म्हशी / रेडे)

जिल्हा : मुंबई शहर

प्रकाशनाचे वर्ष : २०२५

संदर्भ वर्ष : २०१९

अ. क्र.	तालुका	अवर्गीकृत म्हशी व रेडे संख्या						एकूण म्हशी व रेडे संख्या
		एक वर्षापर्यंतच्या म्हशी	एक ते तीन वर्षापर्यंतच्या म्हशी	तीन वर्षावरील म्हशी	दोन वर्षापर्यंतचे रेडे	दोन वर्षावरील रेडे	एकूण अवर्गीकृत म्हशी व रेडे संख्या	
(१)	(२)	(९)	(१०)	(११)	(१२)	(१३)	(१४)	(१५)
१	मुंबई शहर	३८	७३	३६६	४०	२८१	७९८	२४३८८
जिल्हा एकूण		३८	७३	३६६	४०	२८१	७९८	२४३८८

टीप : मुंबई शहर व मुंबई उपनगर एकत्रित माहिती
आधार : २० वी पशुगणना २०१९

तक्ता ११.८ (क)
जिल्ह्यातील एकूण पशुधन

जिल्हा : मुंबई शहर

प्रकाशनाचे वर्ष : २०२५

संदर्भ वर्ष : २०१९

अ. क्र.	तालुका	गायी व बैल (तक्ता ११.८ (अ) स्तंभ क्र. ३३)	म्हशी व रेडे (तक्ता ११.८ (ब) स्तंभ क्र. १५)	मेंढया	बकऱ्या	घोडे, शिगरे व खेचरे	गाढवे	इतर पशुधन (डुकरे, उंट)	एकूण पशुधन
(१)	(२)	(३)	(४)	(५)	(६)	(७)	(८)	(९)	(१०)
१	मुंबई शहर	३२२६	२४३८८	४५८	६३८९	१०१	३८	४१९	३५०१९
जिल्हा एकूण		३२२६	२४३८८	४५८	६३८९	१०१	३८	४१९	३५०१९

टीप : मुंबई शहर व मुंबई उपनगर एकत्रित माहिती
आधार : २० वी पशुगणना २०१९

तक्ता ११.८(ड)
जिल्ह्यातील एकूण कुक्कुट पक्षी

जिल्हा : मुंबई शहर

प्रकाशनाचे वर्ष : २०२५

संदर्भ वर्ष : २०१९

अ. क्र.	तालुका	कोंबड्या			बदके			इतर कुक्कुट पक्षी (टर्की, क्वेल व इतर कुक्कुट पालन केंद्रातील पक्षी)	एकूण कुक्कुट पक्षी
		व्यवसायिक	परसातील	एकूण	व्यवसायिक	परसातील	एकूण		
(१)	(२)	(३)	(४)	(५)	(६)	(७)	(८)	(९)	(१०)
१	मुंबई शहर	८१०७	१७०५	९८१२	९५	२६७	३६२	९८८९	२००६३
जिल्हा एकूण		८१०७	१७०५	९८१२	९५	२६७	३६२	९८८९	२००६३

टीप : मुंबई शहर व मुंबई उपनगर एकत्रित माहिती.
आधार : २० वी पशुगणना २०१९

आर्थिक गणना

तक्ता ११.९
कृषी व बिगर-कृषी उद्योग

प्रकाशनाचे वर्ष : २०२५

जिल्हा : मुंबई शहर

संदर्भ वर्ष : सहावी आर्थिक गणना २०१३

अ. क्र.	बाब	कृषी आस्थापना			बिगर-कृषी आस्थापना			कृषी व बिगर-कृषी एकूण आस्थापना		
		ग्रामीण	नागरी	एकूण	ग्रामीण	नागरी	एकूण	ग्रामीण	नागरी	एकूण
(१)	(२)	(३)	(४)	(५)	(६)	(७)	(८)	(९)	(१०)	(११)
१	आस्थापनांची संख्या									
	१.१ विना वेतनी कामगार असलेल्या	०	३५६	३५६	०	९२७८२	९२७८२	०	९३१३८	९३१३८
	१.२ किमान एकतरी वेतनी कामगार असलेल्या	०	१५५	१५५	०	१६७९६६	१६७९६६	०	१६८१२१	१६८१२१
	१.३ एकूण	०	५११	५११	०	२६०७४८	२६०७४८	०	२६१२५९	२६१२५९
२	मालकीच्या प्रकारानुसार आस्थापना									
	२.१ सहकारी	०	०	०	०	७९८	७९८	०	७९८	७९८
	२.२ सार्वजनिक	०	६	६	०	३२७७	३२७७	०	३२८३	३२८३
	२.३ खाजगी	०	५०५	५०५	०	२५६६७३	२५६६७३	०	२५७१७८	२५७१७८
३	मालकाच्या सामाजिक गटानुसार आस्थापना (एकूणशी टक्केवारी)									
	३.१ अनुसूचित जाती	०	३.५२	३.५२	०	५.६३	५.६३	०	९.१५	९.१५
	३.२ अनुसूचित जमाती	०	२.७४	२.७४	०	१.६४	१.६४	०	४.३८	४.३८
४	जागेविरहित कार्यान्वित असलेल्या आस्थापना (एकूणशी टक्केवारी)	०	६३.०१	६३.०१	०	९.३४	९.३४	०	७२.३५	७२.३५
५	सर्वसाधारणपणे काम करणाऱ्या कामगारांची संख्या									
	५.१ एकूण कामगार	०	१०८९	१०८९	०	१०३४३९३	१०३४३९३	०	१०३५४८२	१०३५४८२
	५.२ वेतनावर काम करणारे कामगार	०	३९८	३९८	०	७३७८६३	७३७८६३	०	७३८२६१	७३८२६१
	५.३ वेतनावरील कामगारांची एकूण कामगारांशी टक्केवारी	०	३६.५५	३६.५५	०	७१.३३	७१.३३	०	७१.३०	७१.३०
	५.४ कामगारांची प्रति आस्थापना सरासरी संख्या	०	२.१३	२.१३	०	३.९७	३.९७	०	३.९६	३.९६

टीप : स्तंभ क्र. ९, १० व ११ मध्ये पीक उत्पादन, मळे, सार्वजनिक प्रशासन, संरक्षण आणि सामाजिक सुरक्षा सेवाकार्ये वगळून
आधार : अर्थ व सांख्यिकी संचालनालय, महाराष्ट्र शासन, मुंबई.

तक्ता :- ११.१०

ढोबळ कार्यस्थितीनुसार आस्थापनांची आणि नियमित काम करणा-या कामगारांची संख्या

प्रकाशनाचे वर्ष : २०२५

जिल्हा : मुंबई शहर

संदर्भ वर्ष : सहावी आर्थिक गणना २०१३

अ. क्र.	ढोबळ कार्यस्थिती संकेतांक	ढोबळ कार्यस्थिती	ग्रामीण		नागरी		एकूण	
			आस्थापना	कामगार	आस्थापना	कामगार	आस्थापना	कामगार
(१)	(२)	(३)	(४)	(५)	(६)	(७)	(८)	(९)
१	१	कृषी	०	०	५११	१०८९	५११	१०८९
२	५	खाणकाम व दगडकाम	०	०	३६	१७४	३६	१७४
३	६	वस्तुनिर्माण	०	०	५१२७२	२१५४८८	५१२७२	२१५४८८
४	०७ व ०८	वीज, गॅस आणि पाणी पुरवठा	०	०	१०३३	५२४४	१०३३	५२४४
५	९	बांधकाम	०	०	२५३४	११३९८	२५३४	११३९८
६	१०	विक्री, देखभाल व दुरुस्ती	०	०	४२६७	२२२६४	४२६७	२२२६४
७	११	घाऊक व्यापार	०	०	२३०९५	७७८९०	२३०९५	७७८९०
८	१२	किरकोळ व्यापार	०	०	७७७५४	१९५२१८	७७७५४	१९५२१८
९	१३	वाहतुक आणि साठवण (टपाल व कुरियर कार्यासह)	०	०	२४३१७	७५७९८	२४३१७	७५७९८
१०	१४	उपाहारगृहे आणि हॉटेल्स	०	०	१३७८५	६५६४४	१३७८५	६५६४४
११	१५	माहिती व दळणवळण (संगणक प्रणाली, सल्ला व तत्संबंधीत सेवासहीत)	०	०	२८८२	२२९१६	२८८२	२२९१६
१२	१६	वित्तीय व विमा कार्य	०	०	५६२६	६४७८९	५६२६	६४७८९
१३	१७	स्थावर मालमत्तेसंबंधी कार्य	०	०	२७४४	१०७८४	२७४४	१०७८४
१४	१८	व्यवसायिक, वैज्ञानिक व तांत्रिक कार्य(जाहीरात, पणन, संशोधन, आणि पशुचिकित्सक कार्य यासहित)	०	०	१५९७९	८९१९२	१५९७९	८९१९२
१५	१९	प्रशासकीय व आधार सेवा कार्य (ट्रॅव्हल एजन्सी, रोजगाविषयक कार्य व अधिवेशन व व्यापार प्रदर्शने आयोजित करणे यासह)	०	०	७१३७	४५४०८	७१३७	४५४०८
१६	२०	शैक्षणिक	०	०	४७३६	३२९५०	४७३६	३२९५०
१७	२१	मानवी आरोग्य व सामाजिक कार्य (निवासी व बिगर निवासी शुषुश्रा केंद्रासह)	०	०	५१९९	५०४२४	५१९९	५०४२४
१८	२२	कला, करमणूक, क्रिडा व मनोरंजन (अवैध जुगार व पैज लावणे वगळून)	०	०	१७८५	६९४७	१७८५	६९४७
१९	२३	इतर सेवाकार्य (इतरत्र वर्गीकृत केली नसलेली)	०	०	१६५६७	४१८६५	१६५६७	४१८६५
२०	२४	बिगर- कृषी सेवाकार्य (एकूण)	०	०	२६०७४८	१०३४३९३	२६०७४८	१०३४३९३
		कृषी व बिगर-कृषी सेवाकार्य (एकूण)	०	०	२६१२५९	१०३५४८२	२६१२५९	१०३५४८२

टीप : स्तंभ क्र. ८ व ९ मध्ये पीक उत्पादन, मळे, सार्वजनिक प्रशासन, संरक्षण आणि सामाजिक सुरक्षा सेवाकार्ये वगळून आधार : अर्थ व सांख्यिकी संचालनालय, महाराष्ट्र शासन, मुंबई.

जिल्ह्यातील महत्त्वपूर्व घडामोडी

जिल्ह्यातील मोठे उद्योग व औद्योगिक महत्व

राज्याची राजधानी मुंबई ही अग्रेसर कार्पोरेट संस्थांच्या व विविध कंपन्यांच्या मुख्य कार्यालयांचे माहेरघर आहे. आशिया खंडातील सर्वात जुना शेअर बाजार, मुंबई शेअर बाजार, हा देखील याच शहरात दिमाखात उभा आहे. देशातील मध्यवर्ती रिझर्व्ह बँक ऑफ इंडिया चे मुख्यालय व टंकसाळ (Mint), स्टेट बँक ऑफ इंडिया, युनियन बँक ऑफ इंडिया, बँक ऑफ इंडिया अशा अग्रमानांकित सार्वजनिक क्षेत्रातील बँकांचे मुख्यालय देखील मुंबई शहरामध्ये स्थित आहे. तसेच जीवन विमा क्षेत्रातील सर्वात मोठी भारतीय जीवन विमा कंपनी LIC ही मुंबई शहरामध्ये आहे. अशा अनेक आर्थिक क्षेत्रातील नामांकित कंपन्या मुंबई मध्ये असल्यामुळे मुंबई ला देशाची आर्थिक राजधानी म्हणून देखील ओळखले जाते.

जिल्ह्यातील पायाभूत सुविधा

मुंबई किनारी रस्ता प्रकल्प (दक्षिण)



बृहन्मुंबई महानगरपालिकेकडून प्रिन्सेस स्ट्रीट उड्डाणपुल ते वांद्रे वरळी सी लिंकचे वरळी टोक असा तीन वळणमार्ग असलेला १०.५८ किमी लांबीचा आठ पदरी किनारी रस्ता प्रकल्प हाती घेण्यात आला आहे. या प्रकल्पात अद्ययावत तंत्रज्ञानाने सुसज्ज प्रत्येकी ३.४५ किमी लांबीच्या दुहेरी बोगद्याचा समावेश आहे. समुद्रात भराव टाकून तयार केलेले सुमारे ७० हेक्टर क्षेत्र हरीत पट्टा आणि मनोरंजन सुविधांसाठी राखीव आहे. या प्रकल्पात बस रॅपिड ट्रान्झिट सिस्टम (बीआरटीएस) डेपोसह बीआरटीएससाठी समर्पित मार्गिकेद्वारे सार्वजनिक वाहतुकीच्या सुविधांचा आणि सुमारे १,८०० मोटारींच्या एकत्रित क्षमतेसह चार भूमिगत पार्किंग क्षेत्रांचा समावेश आहे. या प्रकल्पातील दक्षिणेकडील बिंदू माधव ठाकरे चौक ते मरीन ड्राईव्ह मार्ग रहदारीसाठी माहे मार्च, २०२४ मध्ये खुला करण्यात आला आहे.

अटल बिहारी वाजपेयी शिवडी ते न्हावा शेवा अटल सेतू



अटल सेतू हा २१.८० किमी लांबीचा समुद्रावरील पुल तयार करण्यात आला आहे. हा भारतातील सर्वात लांब सागरी पूल आहे. हा पुल मुंबई व नवी मुंबई या मोठ्या शहरांना जोडतो. हा पुल शिवडी, दक्षिण मुंबई ते नवी- मुंबई कडील नाव्हा शेवा बंदराजवळील चिल्ले पर्यंत आहे. या पुलाची समुद्रातील लांबी सुमारे १६.५ किमी असून जमिनीवरील पुलाची एकूण लांबी सुमारे ५.५ किमी इतकी आहे. या प्रकल्पामध्ये मुंबई शहरातील शिवडी व मुख्य भूमीवरील न्हावा यांना जोडणाऱ्या सुमारे २१.८ किमी लांबीच्या ६ पदरी (३ + ३ मार्गिका) व दोन्ही बाजूस १ आपत्कालीन मार्गिकेचा अंतर्भाव आहे. ९० मी ते १८० मीटर लांबीचे ७ ओएसडी (ऑर्थोट्रॉपिक स्टील डेक) स्पॅन आहेत. हे तंत्रज्ञान भारतात प्रथमच वापरले गेले आहे. या पुलाला मुंबई शहरातील शिवडी व मुख्य भूमीवरील शिवाजी नगर, राज्य महामार्ग- ५४ वर जासई गावाजवळ व राष्ट्रीय महामार्ग-३४८ ब वर चिल्ले गावाजवळ आंतरबदल (Interchanges) आहेत. सदर प्रकल्पामुळे प्रस्तावित नवी मुंबई विमानतळाशी वेगवान दळणवळण शक्य होणार आहे. मुंबई व नवी मुंबई, रायगड व रा.म. १७ (मुंबई-गोवामहामार्ग) यांमधील अंतर कमी झाले आहे. अटल सेतू मुंबईकडील बाजूस मुंबई किनारी रस्त्यास शिवडी वरळी उन्नत मार्गाने जोडण्यात येत आहे.

जिल्ह्यातील पर्यटन/तीर्थक्षेत्र व ऐतिहासिक वास्तू

सिद्धिविनायक मंदिर



सिद्धिविनायक मंदिर मुंबईतील प्रभादेवी भागात असलेले गणपतीचे सिद्धिविनायक रूपातील मंदिर आहे. हे मूलतः १९ नोव्हेंबर १८०१ रोजी लक्ष्मण पाटील आणि देऊबाई पाटील यांनी तयार केले होते. हे भारतातील सर्वात श्रीमंत मंदिरांपैकी एक आहे. मुंबईतील सिद्धिविनायक मंदिर हे सोनेरी घुमट असलेले सहा मजले बांधकाम आहे. तथापि, श्री सिद्धिविनायक मूर्तीची एक विलक्षण वैशिष्ट्य आहे, त्यांची सोंड उजवीकडे वळते जी बहुतेकदा गणेश मूर्तीवर आढळत नाही.

कमला नेहरु उद्यान



स्वतंत्र भारताचे पहिले पंतप्रधान पंडित जवाहरलाल नेहरु यांच्या पत्नी श्रीमती कमला नेहरु यांच्या स्मरणार्थ या उद्यानाला त्यांच नाव देण्यात आलेले आहे. मुंबईतल्या अगदी पहिल्या उद्यानांपैकी हे एक उद्यान. सन १८८१ मध्ये हे उद्यान तयार करण्यात आले असं म्हणतात. इंग्लिश बालकविता “**There was an old woman who lived in a shoe!**” या कल्पनेवरून बांधलेली वास्तू उद्यानात आहे. लहान मुलांमध्ये म्हातारीचा बूट म्हणून ती लोकप्रिय आहे. शाळांमधून एक दिवसाच्या अनेक सहली येथे आखल्या जातात. सप्तरंगी ऑम्फिथिएटर, मिनिऑन सेल्फी पॉईंट, चार स्तंभाची प्रतिकृती असलेला अशोक स्तंभ अशी या उद्यानात अनेक आकर्षणे आहेत. उद्यानातून मुंबईची स्काय लाईन आणि मरीन लाईन्सच्या दिव्यांची शोभा पाहण्यासारखी असते.

गेट वे ऑफ इंडिया



अपोलो बंदरचं मूळ नाव आहे पालवा बंदर. कारण पालवा नावाच्या एका माशाची विक्री इथे मोठ्या प्रमाणात होई. पालवा या नावाचा पोर्तुगीजांनी पोलेम असा अपभ्रंश केला. त्याचा अपभ्रंश ब्रिटिशांनी पॅलो असा केला आणि शेवटी पॅलोचं परत अपोलो झालं.(अपोलो ही ब्रिटिशांची सूर्यदेवता). परदेशातून येणा-या गव्हर्नर/ राजघराण्यातील लोक अशा अतिमहत्वाच्या व्यक्तींचा भारतात प्रवेश होण्यासाठी अपोलो बंदर वापरलं जाई. त्यांच्यासाठी इथे खास जेटी बांधण्यात आली होती. तिचं नावं कालांतराने 'अपोलो बंदर', 'वेलिंग्टन बंदर', 'गेट वे ऑफ इंडिया' असं बदलत गेलं.

गेट वे ऑफ इंडियाच्या वास्तूवर 'Erected to Commemorate the Landing in India of Their Majesties King George V and Queen Merry' असं मोठ्या ठळक अक्षरात कोरलेलं आहे. सुरवातीला भारताची राजधानी कलकत्याला होती. ती दिल्ली येथे हलवण्यासाठी दिल्ली दरबार आयोजित करण्यात आला होता. त्या दरबाराला उपस्थित राहण्यासाठी १९११ मध्ये इंग्लंडचे राजा आणि राणी हे जोडीने पहिल्यांदाच भारतात आले होते. राजा आणि राणीचे भारतातून पुन्हा इंग्लंडला प्रस्थान झाल्यानंतर त्यांच्या यात्रेच्या स्मरणार्थ गेट वे ऑफ इंडियाची वास्तू बांधण्यात आली. १९२४ मध्ये तिचं बांधकाम पूर्ण झालं. वास्तूचे शिल्पकार जॉर्ज व्हिटेट यांनी भारतीय स्थापत्यशैलीचा अभ्यास करून त्याआधारे गेट वे ऑफ इंडियाच्या वास्तूच बांधकाम करून घेतलं. त्यामुळे पहिल्याप्रथम पाहताना ही वास्तू पुरातन असल्यासारखी वाटते. परंतु सन २०२४ मध्ये तिला केवळ शंभर वर्ष पूर्ण होत आहे.



या वास्तूमध्ये असलेले मिनार, दगडी जाळ्या, कमानी या सर्वांवर गुजरात मधील चंपानेर, अहमदाबाद येथील इस्लामी शैलीचा प्रभाव दिसतो. वास्तूच्या पायाभरणीचा दगड पाहिल्यास त्यावर मुंबईचे गव्हर्नर लॉर्ड सिडेनहॅम यांनी ३१ मार्च १९१३ रोजी या वास्तूची पायाभरणी केली होती, असा उल्लेख दिसतो. वास्तूची बांधणी गॅमन इंडिया या कंपनीने केली. घुमट सोडून इतर सर्व वास्तू दगडी आहेत. परंतु घुमट हे आरसीसीचे आहेत. त्याकाळी हे नवं तंत्र वापरात आलं होतं. वास्तूचा नकाशा जरी जॉर्ज व्हिटेट या विलायती स्थापत्यकारानं तयार केलेला असला तरी बांधणी रावबहादूर यशवंतराव देसाई यांनी केली आहे. गावदेवीमध्ये असलेल्या त्यांच्या घराच्या अंगणात गेट वे ऑफ इंडियाची लहानशी प्रतिकृती ठेवलेली दिसून येते. त्यांच्या नावावरूनच ताजमहाल हॉटेलच्या बाजूला असलेल्या चौकाचं नाव रावबहादूर यशवंतराव हरिश्चंद्र देसाई चौक असं ठेवण्यात आलं आहे. भारताला स्वातंत्र्य मिळाल्यानंतर ब्रिटिश सैन्याची शेवटची तुकडी याच गेट वे ऑफ इंडियातून मायदेशी परत गेली होती.

जहांगीर आर्ट गॅलरी




सन १९५२ मध्ये कावसजी जहांगीर यांनी त्यांच्या मुलाच्या स्मरणार्थ जहांगीर आर्ट गॅलरीची स्थापना केली. सुप्रसिद्ध वास्तूरचनाकार दुर्गा बाजपेयी यांनी या वास्तूच डिझाईन तयार केलं आहे. त्याकाळी कॉंक्रीटचा वापर करून इमारत बांधण्याचं तंत्र नवीन होतं. त्यामुळे ही वास्तू मुंबईतील सिमेंट कॉंक्रीटच्या इमारतींच्या पहिल्या पिढीतील म्हणालया हवी. वास्तूचा अंडाकृती आकार आणि अंतर्भागात प्रवेश करणा-या सूर्यप्रकाशाचं आल्हाददायक स्वरूप ही या वास्तूची पाहताक्षणी जाणवणारी वैशिष्ट्य आहेत.

रामकुमार, के. के. हब्बर, एस. एच. रझा, अकबर पदमसी, एम. एफ. हुसेन यांसारख्या अनेक जगप्रसिद्ध भारतीय चित्रकारांच्या चित्रांच्या प्रदर्शनाचं जहांगीर हे माहेर होत आणि आहे. कोणत्याही भारतीय चित्रकारांच लहान असो किंवा मोठा — कायमचं एक स्वप्न असतं — आयुष्यात एकदा तरी जहांगीरमध्ये आपल्या कलाकृतींचं प्रदर्शन करायला मिळावं. शिल्पकार, हस्तकलाकार, विणकर, छयाचित्रकार यांच्या कलाकृतींची प्रदर्शनही येथे भरवण्यात येतात. कलाविषयक व्याख्यानं, कार्यशाळा, चर्चासत्रं यांसारख्या कार्यक्रमांच्या आयोजनातून कलातज्ञांसोबतच सामान्य नागरिकांचीही कलेप्रती रुची वाढावी यासाठी प्रयत्न केले जातात.

सध्या या वास्तूमध्ये सात विविध दालनं आहेत. एक ऑडिटोरियम हॉल, चार कलादालनं आणि 'टेरेस आर्ट गॅलरी फॉर फोटोग्राफी अँड व्हिजुअल आर्ट' यांचा यात समावेश आहे. वर्षभरात सुमारे ३०० प्रदर्शनांचं आयोजन इथं केलं जातं. दरवर्षी मॉन्सून आर्ट शो होतो. त्यात नवोदित कलाकारांना संधी दिली जाते. गॅलरीच्या बाहेरच्या परिसरात अनेक चित्रकार आपापल्या चित्रांच छोटेशानी प्रदर्शन भरवत असतात. आवडलेलं चित्र खरेदी करणारे कलाप्रेमी ग्राहकही इथे मोठया प्रमाणात दिसतात. मुंबईच्या काळा घोडा परिसराची ओळख मुंबईचा आर्ट डिस्ट्रिक्ट अशी आहे. त्याचा पाया रोवला आहे - जहांगीर आर्ट गॅलरीनं

वीरमाता जिजाबाई भोसले उद्यान, मुंबई



“राणीची बाग” किंवा “व्हिक्टोरिया गार्डन्स” या नावाने मुंबईकरांना परिचित असलेल्या उद्यानाचे आता **वीरमाता जिजाबाई भोसले उद्यान** नामांतर झाले आहे. ऍग्री-हॉर्टीकल्चरल सोसायटी ऑफ वेस्टर्न इंडिया या संस्थेने सन १८६२ मध्ये या उद्यानाची स्थापना केली. मुंबई सरकारने १८७३ मध्ये हे उद्यान मुंबई पालिकेकडे हस्तांतरित केले. तेव्हापासून हे उद्यान सार्वजनिक उद्यान व प्राणी संग्रहालय म्हणून ओळखले जाऊ लागले. सन १८७३ मध्ये बागेला १५ एकर जास्त जागा मिळाली. तीला कमानी प्रदेश द्वार, क्लॉक टॉवर आणि कॉन्झर्वेटरी या जुन्या बांधकामाचे

आजही जतन केले जात आहे. आज या उद्यानाचा सुमारे ४८ एकर एवढा पसारा असून त्यातील एक तृतीयांश भाग प्राणी संग्रहालयाने व्यापला आहे. तर इतर भागात वनस्पती उद्यान आहे. वनस्पती उद्यानात हिरवळ फुलझाडांचे ताटवे, झुडुपे, वनौषधी वृक्ष-वेली इत्यादी भरपूर प्रमाणात प्रेक्षकांचे लक्ष वेधून घेतात. सुमारे ४८५ वृक्षांच्या प्रजाती असून त्यांची संख्या ३००० हून अधिक आहे. तसेच ४८० क्षुप प्रजाती ८०,००० या प्रचंड संख्येत लागवड केल्या आहेत, बागेच्या रोप वाटिकेत एक लाखाहून अधिक रोपटी विक्रीसाठी तसेच लागवडीसाठी उपलब्ध आहेत. प्रत्येक पावसाळ्याच्या सुरवातील ही रोपटी नाममात्र १ रुपया किंमतीत लोकांना उपलब्ध करून दिली जातात.

विदेश भ्रमण करत येणारे पक्षी



काळ्या शेपटी असलेला **गॉडविट** हा लांब पाय असलेला एक पक्षी आहे. काळ्या शेपटीचा गॉडविट हा नेदरलँडचा राष्ट्रीय पक्षी आहे. या पक्षांच्या प्रजाती ओलसर व दलदलीच्या वातावरणात प्रजनन करतात. त्याची प्रजनन श्रेणी आइसलँडपासून ते युरोप आणि मध्य आशियाच्या भागात पसरलेली आहे. भारतीय उपखंड, ऑस्ट्रेलिया, न्यूझीलंड, पश्चिम युरोप आणि पश्चिम आफ्रिका यांसारख्या वैविध्यपूर्ण भागात काळ्या शेपटीचे गॉडविट आढळतात. लुप्तप्राय प्रजाती म्हणून त्याचे वर्गीकरण केले आहे. **मुंबई शहरामध्ये शिवडीजवळ काळी गॉडविट सहज पाहायला मिळते.**



लिटल स्टंट हे पक्षी लांब पल्ल्याच्या स्थलांतरित असून आर्क्टिक युरोप आणि आशियामध्ये प्रजनन करतात. इतर प्रजातींच्या तुलनेत हे पक्षी आकाराने लहान तसेच या पक्षाचे पाय गडद असून बोटाना जाळी नसते. हे पक्षी अति वेगवान असतात. **मुंबई शहरामध्ये शिवडी आणि ठाणे खाडीजवळ हे पक्षी आढळतात.**



विकासापासून कोणीही वंचित राहू नये
 “दशक कृतीचे”