

फक्त कार्यालयीन उपयोगाकरीता



महाराष्ट्र शासन
नियोजन विभाग,
जिल्हा सामाजिक व आर्थिक समालोचन -२०२५
जिल्हा — परभणी

Statistics for Economics



जिल्हा सांख्यिकी कार्यालय, परभणी
अर्थ व सांख्यिकी संचालनालय (नियोजन विभाग)
महाराष्ट्र शासन

प्रस्तावना

अर्थ व सांख्यिकी संचालनालय, महाराष्ट्र शासन अंतर्गत राज्यातील जिल्हा सांख्यिकी कार्यालयामार्फत जिल्हा सामाजिक व आर्थिक समालोचन ही पुस्तिका दरवर्षी प्रकाशित केली जाते. परभणी जिल्ह्याकरिता सदर प्रकाशन २०२५ या वर्षासाठी तयार करण्यात आलेले आहे.

समालोचनामध्ये जिल्हयाच्या भौगोलिक माहितीसह काही ठळक बाबी प्रकाशनाच्या पहिल्या भागात दिलेल्या आहेत. परभणी जिल्हा व महाराष्ट्राची माहिती दृष्टिक्षेपात देण्यात आलेली असून, या प्रकाशनाच्या दुस-या भागात जिल्ह्यातील विविध विभागाच्या आकडेवारी स्वरूपातील माहितीचे सांख्यिकीय तक्ते व तिस-या भागात गणनाविषयक आकडेवारी देण्यात आली आहे.

यावर्षी जिल्ह्यातील महत्वपूर्ण घडामोडी बाबतचा भाग चार देण्यात येत असून, त्यात ऐतिहासिक व स्वातंत्र्य संग्रामातील जिल्ह्याचे योगदान बाबत थोडक्यात माहिती देण्यात आलेली आहे

ठिकाण : परभणी

दिनांक : १४.११.२०२५

जी. बी. सुपेकर,
उपसंचालक,
जिल्हा सांख्यिकी कार्यालय, परभणी

अनुक्रमणिका

जिल्हा सामाजिक व आर्थिक समालोचन - २०२५

जिल्हा : परभणी

तक्ता क्र.	विषय	पृष्ठ क्र.
भाग १ - समालोचन		
	१. जिल्ह्याचा समग्र आढावा	१९ ते २९
	२. दृष्टिक्षेपात जिल्हा	३० ते ३५
	३. जिल्हा योजनेचा आढावा	३६
	४. जिल्ह्याचा नकाशा	३७
	५. निवडक निर्देशकांवर आधारित आलेख	३८ ते ४०
भाग २ - सांख्यिकीय तक्ते		
१	निवडक निर्देशक	
१.१ अ	जिल्ह्यातील विविध सामाजिक व आर्थिक बाबींचे निवडक निर्देशक	४४ ते ४५
१.१ ब	जिल्ह्यातील विविध सामाजिक व आर्थिक बाबींचे निवडक निर्देशक	४६ ते ४९
१.१ क	जिल्ह्यातील विविध सामाजिक व आर्थिक बाबींचे निवडक निर्देशक	५० ते ५३
१.२	जिल्ह्यातील महत्वाची सांख्यिकी	५४ ते ५६
२	जिल्हा उत्पन्न अंदाज	
२.१	क्षेत्रवार स्थूल जिल्हा उत्पन्न - चालू किंमतीनुसार	५८ ते ६०
२.२	क्षेत्रवार निव्वळ जिल्हा उत्पन्न - चालू किंमतीनुसार	६१ ते ६३
२.३	क्षेत्रवार स्थूल जिल्हा उत्पन्न - स्थिर (२०११-१२) किंमतीनुसार	६४ ते ६६
२.४	क्षेत्रवार निव्वळ जिल्हा उत्पन्न- स्थिर (२०११-१२) किंमतीनुसार	६७ ते ६९
३	किंमती व सार्वजनिक वितरण व्यवस्था	
किंमती विषयक आकडेवारी		
३.१	जिल्ह्यातील महत्वाच्या वस्तुंच्या केंद्रनिहाय त्रैमासिक सरासरी किरकोळ किंमती	७१ ते ७३
सार्वजनिक वितरण व्यवस्था		
३.२	रास्त भाव धान्य दुकाने, शिधापत्रिका धारकांची व गोदामांची संख्या	७४ ते ७५
३.३	अंत्योदय अन्न योजना व प्राधान्य गटात मोडणाऱ्या (अंत्योदय अन्नयोजना वगळून) कुटुंबांसाठी अन्नधान्याचे नियतन व उचल	७६

अनुक्रमणिका

जिल्हा सामाजिक व आर्थिक समालोचन - २०२५

जिल्हा : परभणी

तक्ता क्र.	विषय	पृष्ठ क्र.
४	जमीन व इतर महसूल, स्थानिक स्वराज्य संस्थांचे उत्पन्न / खर्च, बँकिंग, विमा, बचत गट	
	जमीन व इतर महसूल	
४.१ (अ)	शासकीय कर व इतर यांची वसूली / थकबाकी जमिन महसूल (सर्वसाधारण, वाढीव, संकिर्ण), सेस (उपकर-जि.प., ग्रा.प., पं.स., रो.ह.यो.) शिक्षण कर, अकृषीक आकारणी, सिटी सर्वे (पोट हिस्सा फाळणी फी), वस्ती वाढ सनद फी, अंतर्गत लेखापरिक्षण वसूली व नझूल बाकी.	७८
४.१ (ब)	शासकीय कर व इतर यांची वसूली / थकबाकी (खाणी, गौण खनिज रॉयल्टी, मत्स्यव्यवसाय कर, कोर्ट फी व मुद्रांक शुल्क, नोंदणीपत्र फी, बीएडीआर व बीबीआर कायदानुसार मिळणाऱ्या रकमा, महसूल प्रमाणपत्राद्वारे होणारी वसूली, करमणूक, जाहिरात कर इत्यादी)	७९
४.१ (क)	शासकीय कर व इतर यांची वसूली / थकबाकी (सर्व साधारण तगाई, मृद संधारण थकबाकी, वन जमिनीवरील भूमीहीन शेतमजुरांना पुनर्वसनासाठी दिलेले कर्ज, अकृषीक कर्ज, आदर्श गृहनिर्माण कर्ज, इतर देशाकडून आलेल्या निर्वासितांना दिलेली कर्जे, प्रकल्पग्रस्तांना आणि कुळांना दिलेले कर्ज, नैसर्गिक आपत्ती कर्ज, जमिन सुधारणा — कब्जे हक्क किंमती इत्यादी)	८०
	स्थानिक स्वराज्य संस्थांचे उत्पन्न / खर्च	
४.२	नागरी स्थानिक स्वराज्य संस्थांचे वर्ष २०२४-२५ मधील उत्पन्न व खर्च	८१ ते ८२
४.३	ग्रामपंचायतींचे उत्पन्न व खर्च	८३
४.४	जिल्हा परिषदचे उत्पन्न व खर्च	८४
	बँक व विमा	
४.५	तालुकानिहाय बँक कार्यालये, वर्गीकृत बँकांची संख्या, जिल्हा मध्यवर्ती सहकारी बँकेच्या शाखा, ठेवी व कर्जे	८५ ते ८६
	बचत गट	
४.६	जिल्ह्यातील बचत गटांबाबतची माहिती	८७ ते ९१

अनुक्रमणिका

जिल्हा सामाजिक व आर्थिक समालोचन - २०२५

जिल्हा : परभणी

तक्ता क्र.	विषय	पृष्ठ क्र.
५	कृषी व संलग्न सेवा	
कृषी		
५.१	जमिनीच्या वापराविषयी माहिती	९३ ते ९४
५.२	निरनिराळ्या पिकांखालील क्षेत्र	९५ ते १०९
५.३	जिल्ह्यात वितरीत करण्यात आलेले बियाणे	११०
५.४	रासायनिक खतांचा वापर	१११ ते ११२
५.५	निरनिराळ्या पिकांची प्रति हेक्टरी उत्पादकता	११३ ते ११६
५.६	मुख्य पिकांचे दर हेक्टरी अंदाजित उत्पादन	११७ ते ११८
५.७	तालुकानिहाय पर्जन्य दिवसांची संख्या व एकूण पर्जन्य	११९
पदुम		
५.८	कृत्रिम रेतन व दुग्ध उत्पादनाची तालुकानिहाय प्रगती	१२० ते १२१
५.९	पशुवैद्यकीय संस्थांबाबतची माहिती	१२२
५.१०	भूजल मत्स्यव्यवसाय विषयक माहिती	१२३
५.११	सागरी मत्स्यव्यवसाय विषयक माहिती	१२४
५.१२	शासकीय आणि सहकारी दुग्ध शाळांमधील दुग्ध उपउत्पादने	१२५
५.१३	दुग्ध विकास सहकारी संस्थांबाबतची माहिती	१२६
जलसंपदा व लाभ क्षेत्र		
५.१४	जिल्ह्यातील सिंचनाच्या व पाणी उपसा करण्याच्या सोयी	१२७
५.१५	विविध साधनांखालील ओलिताचे क्षेत्र	१२८
५.१६	सिंचन विहिरीविषयक माहिती – तक्ता वगळण्यात आला आहे.	१२९
५.१७	कूपनलिका, हातपंप व विद्युत पंपांविषयी माहिती	१३०
५.१८	जिल्ह्यातील पाटबंधारे विषयक सुविधा (राज्यस्तर पाटबंधारे)	१३१
५.१९	जिल्ह्यातील लघुपाटबंधार्यांच्या कामाविषयक माहिती	१३२ ते १३३
५.२०	मोठे व मध्यम पाटबंधारे प्रकल्पांविषयी माहिती	१३४ ते १३६
५.२१	जिल्ह्यातील पाणलोट क्षेत्र विकास कार्यक्रमांतर्गत मृद व जलसंधारणकामांची प्रगती	१३७ ते १३८
५.२२	जिल्ह्यातील जलयुक्त शिवार अभियानाबाबतची माहिती	१३९ ते १४०

अनुक्रमणिका

जिल्हा सामाजिक व आर्थिक समालोचन - २०२५

जिल्हा : परभणी

तक्ता क्र.	विषय	पृष्ठ क्र.
५	कृषी व संलग्न सेवा	
वने व पर्यावरण		
५.२३	जिल्ह्यातील एकूण वनक्षेत्र	१४१
५.२४	जिल्ह्यातील वनांचे वर्गीकरण	१४२
५.२५	सामाजिक वनीकरण कार्यक्रमांतर्गत वृक्षरोपणाचे लक्ष्य व साध्य	१४३ ते १४४
५.२६	वन्यजीव व राष्ट्रीय उद्याने / अभयारण्यांतर्गत प्रकल्पनिहाय क्षेत्र व खर्च	१४५
५.२७	मुख्य व गौण वन उत्पादने व उत्पन्नाविषयी माहिती	१४६
५.२८	संवर्गनिहाय कारखान्यांचा तपशील	१४७
६	उद्योग व सहकार	
उद्योग		
६.१	जिल्ह्यातील उद्योगांबाबतचा तपशील	१४९ ते १५१
६.१ (अ)	जिल्ह्यातील तालुकानिहाय उद्योग आधार असलेले सूक्ष्म, लघु व मध्यम उपक्रमांची माहिती	१५२
६.२	जिल्ह्यातील विविध यंत्रणांकडे उपलब्ध असलेल्या स्वयंरोजगाराच्या योजनांतर्गत लाभ दिलेल्या लाभधारकांची संख्या	१५३
रोजगार व स्वयंरोजगार		
६.३	कारखान्यातील कामगारांची दैनिक सरासरी संख्या	१५४
६.४	कौशल्य विकास, रोजगार व उद्योजकता मार्गदर्शन केंद्राबाबतची सांख्यिकी	१५५
६.५	शासकीय कर्मचाऱ्यांचा सर्वेक्षण माहितीकोष अंतर्गत शासकीय कर्मचाऱ्यांची संख्या	१५६
६.६	निरनिराळ्या उद्योगांतील रोजगारांबाबतची माहिती	१५७
कामगार		
६.७	दुकाने, व्यापारी संस्था व त्यातील कामगारांबाबतची माहिती	१५८

अनुक्रमणिका

जिल्हा सामाजिक व आर्थिक समालोचन - २०२५

जिल्हा : परभणी

तक्ता क्र.	विषय	पृष्ठ क्र.
६	उद्योग व सहकार	
सहकार		
६.८	प्राथमिक कृषी सहकारी संस्थांचा तपशील	१५९ ते १६१
६.९	प्राथमिक कृषी पतपुरवठा संस्थांचा तपशील	१६२
६.१०	जिल्ह्यातील साखर कारखाने विषयक माहिती	१६३ ते १६४
६.११	विविध प्रकारच्या सहकारी संस्थांचा तपशील	१६५ ते १६६
६.१२	सहकारी संस्थांची लेखापरीक्षण वर्गाप्रमाणे संख्या	१६७
६.१३	जिल्हा कार्यक्षेत्र असलेल्या सहकारी बँकाचे कार्य	१६८
६.१४	बिगर-कृषी सहकारी पतसंस्थांचे कार्य	१६९
६.१५	परवानाधारक सावकारांची संख्या आणि त्यांनी दिलेली कर्जे	१७०
पणन		
६.१६	जिल्हा आणि प्राथमिक पणन संस्थांचे कार्य	१७१
६.१७	नियंत्रित बाजारपेठांतील कृषी मालांची वार्षिक आवक	१७२ ते १७४
६.१८	निवडक कृषी मालाच्या त्रैमासिक सरासरी घाऊक किमंती	१७५
वस्त्रोद्योग		
६.१९	सहकारी सूत गिरण्या, हातमाग व यंत्रमाग यांचा तपशील	१७६ ते १७७
७	पायाभूत सुविधा	
उर्जा		
७.१	जिल्ह्यातील विजेचा वापर	१७९
प्रादेशिक परिवहन व महाराष्ट्र राज्य मार्ग परिवहन व दळणवळण		
७.२	मोटर वाहनांची संख्या	१८०
७.२ अ	अनुज्ञाप्ती धारकांची संख्या	१८१
७.३	महाराष्ट्र राज्य मार्ग परिवहन महामंडळाची प्रवासी वाहतूक	१८२
७.४	स्थानिक स्वराज्य संस्थांचे वाहतूक उपक्रम	१८३
७.५	पोस्ट आणि दूरध्वनी सेवा यांची आकडेवारी	१८४

अनुक्रमणिका

जिल्हा सामाजिक व आर्थिक समालोचन - २०२५

जिल्हा : परभणी

तक्ता क्र.	विषय	पृष्ठ क्र.
७	पायाभूत सुविधा	
सार्वजनिक बांधकाम		
७.६	प्रकार व पृष्ठभाग यानुसार रस्त्यांची लांबी	१८५
७.७	रोड प्लॅन २००१-२०२१ नुसार जिल्ह्यातील रस्ते विकास कार्यक्रमाची प्रगती	१८६
७.८	तालुक्यातील रस्तेविषयक आकडेवारी (आदिवासी + बिगर आदिवासी क्षेत्र)	१८७ ते १८८
पाणीपुरवठा व स्वच्छता		
७.९	पिण्याच्या पाण्याच्या सोयी व टंचाई संबंधी केलेल्या उपाययोजना	१८९ ते १९०
७.१०	अनुसूचित जाती व नवबौद्ध वैयक्तिक नळजोडणी	१९१
७.११	ग्रामीण भागात शौचालयाची सुविधा असणाऱ्या कुटूंबांची संख्या	१९२
८	सामाजिक क्षेत्रे व सामूहिक सेवा	
शिक्षण		
८.१	जिल्ह्यातील प्राथमिक शाळांबाबतची माहिती	१९४ ते १९६
८.२	जिल्ह्यातील माध्यमिक शाळांबाबतची माहिती	१९७ ते १९९
८.३	जिल्ह्यातील उच्च माध्यमिक शाळांबाबतची माहिती	२०० ते २०२
८.४	शैक्षणिक संस्थांतील अनुसूचित जातीच्या विद्यार्थ्यांची संख्या	२०३ ते २०४
८.५	शैक्षणिक संस्थांतील अनुसूचित जमातीच्या विद्यार्थ्यांची संख्या	२०५ ते २०६
८.६	शैक्षणिक संस्थांतील अल्पसंख्यांक विद्यार्थ्यांची संख्या	२०७ ते २०८
८.७	जिल्ह्यातील साक्षरतेचे प्रमाण	२०९
८.८	इयत्तानिहाय विद्यार्थी संख्या	२१० ते २११
८.९	प्राथमिक शाळांतील विद्यार्थ्यांचे उत्तीर्णतेचे प्रमाण	२१२
८.१०	प्राथमिक शाळांतील विद्यार्थ्यांच्या गळतीचे प्रमाण	२१३

अनुक्रमणिका

जिल्हा सामाजिक व आर्थिक समालोचन - २०२५

जिल्हा : परभणी

तक्ता क्र.	विषय	पृष्ठ क्र.
८	सामाजिक क्षेत्रे व सामूहिक सेवा	
शिक्षण		
८.११	शारीरिक शिक्षण महाविद्यालये, क्रीडांगणे, क्रीडा संस्था आणि क्रीडा शिष्यवृत्तीधारक याबाबतची माहिती	२१४ ते २१५
८.१२	इयत्ता दहावी नंतर विविध क्षेत्रातील संस्था संख्या, उपलब्ध प्रवेशक्षमता व प्रवेश मिळालेल्या विद्यार्थ्यांची संख्या	२१६ ते २१९
८.१३	जिल्ह्यातील महाविद्यालयांबाबतची माहिती	२२० ते २२१
८.१४	व्यावसायिक शिक्षण संस्थांबाबतची माहिती	२२२ ते २२३
सार्वजनिक आरोग्य		
८.१५	सार्वजनिक व शासन सहाय्यीत वैद्यकीय सुविधांची माहिती	२२४ ते २२५
८.१५ (अ)	कोविड-१९ बाधित रुग्णांसाठी उपलब्ध उपचार सुविधा	२२६
८.१६	खाजगी वैद्यकीय सुविधांची माहिती	२२७
८.१७	जिल्ह्यातील आरोग्य व्यवस्थापन माहिती प्रणाली अंतर्गत जन्म व मृत्यूंची संख्या	२२८ ते २२९
८.१८	जिल्ह्यातील प्रसूतीपूर्व तपासणीची संख्या	२३०
८.१९	विविध कारणांनुसार मृत्यूची संख्या	२३१
८.२०	माता व बाल संगोपन कार्यक्रमांतर्गत लस टोचणी	२३२
८.२१	कुटुंब कल्याण कार्यक्रमाची प्रगती	२३३
महिला व बालविकास		
८.२२	जिल्ह्यातील कार्यरत अंगणवाड्या, कार्यरत सेविका व अंगणवाड्या इमारतींचा तपशिल	२३४
८.२३	जिल्ह्यातील कार्यरत अंगणवाड्या व त्यामधील बालके	२३५ ते २३७
८.२४	जिल्ह्यातील कार्यरत अंगणवाड्यांमधील कुपोषित बालकांचे श्रेणीनिहाय वर्गीकरण	२३८
८.२५	एकात्मिक बाल विकास सेवा योजना - माता व बालसंगोपन	२३९ ते २४०

अनुक्रमणिका

जिल्हा सामाजिक व आर्थिक समालोचन - २०२५

जिल्हा : परभणी

तक्ता क्र.	विषय	पृष्ठ क्र.
८	सामाजिक क्षेत्रे व सामूहिक सेवा	
गृहनिर्माण		
८.२६	सिडकोने / म्हाडाने बांधलेल्या घरांचा तपशिल	२४१
८.२७	प्रधानमंत्री आवास योजना	२४२ ते २४३
८.२८	घरबांधणीसाठी अर्थसहाय्य योजनेअंतर्गत ग्रामीण क्षेत्रात दिलेली घरे	२४४ ते २४७
सामाजिक न्याय		
८.२९	जिल्ह्यातील मागासवर्गीय वसतीगृहे, त्यांची प्रवेश क्षमता व दिलेले प्रवेश	२४८ ते २४९
८.३०	जिल्ह्यातील नागरी अनुसूचित जाती व नवबौध्द वस्त्या, त्यामधील लोकसंख्या व अनुसूचित जाती व नवबौध्द वस्त्यांची सुधारणा	२५० ते २५१
अल्पसंख्यांक विकास		
८.३१	अल्पसंख्यांक विकास विभागाकडून राबविण्यात येत असलेल्या विविधयोजनांमधील लाभार्थी संख्या	२५२
विशेष सहाय्य		
८.३२	महसुल विभागाकडील सामाजिक सुरक्षा योजनांतर्गत केलेले अर्थसहाय्याबाबतची माहिती	२५३
८.३३	संजय गांधी निराधार अनुदानयोजनेंतर्गत केलेले अर्थसहाय्याबाबतची माहिती	२५४

अनुक्रमणिका

जिल्हा सामाजिक व आर्थिक समालोचन - २०२५

जिल्हा : परभणी

तक्ता क्र.	विषय	पृष्ठ क्र.
८	सामाजिक क्षेत्रे व सामूहिक सेवा	
मदत व पुनर्वसन		
८.३४	पुनर्वसन प्रकल्पांची सद्यःस्थिती	२५५
८.३५	जिल्ह्यातील दुष्काळामुळे झालेली हानी व पुनर्वसन व्यवस्थापनांतर्गत दिलेले सहाय्य	२५६
८.३६	जिल्ह्यातील आपत्तीमुळे झालेली हानी व आपत्ती व्यवस्थापनांतर्गत दिलेले सहाय्य	२५७
९	योजनाविषयक आकडेवारी	
विविध विकास योजना		
९.१	जिल्हा नियोजन समिती अंतर्गत विविध योजनांतर्गत नियतव्यय, प्राप्त निधी व खर्चाचा आढावा	२५९
९.२	विविध विकास शीर्षाखाली झालेला योजनांतर्गत खर्च	२६० ते २६२
९.३	वीस कलमी कार्यक्रमाची भौतिक प्रगती	२६३ ते २६४
९.४	केंद्र शासनाच्या महत्वपूर्ण योजनांची प्रगती	२६५ ते २६७
९.५ अ	खासदार स्थानिक क्षेत्र विकास कार्यक्रम (लोकसभा मतदार संघ - I)	२६८
९.५ ब	खासदार स्थानिक क्षेत्र विकास कार्यक्रम (लोकसभा मतदार संघ - II)	२६९
९.५ क	खासदार स्थानिक क्षेत्र विकास कार्यक्रम (राज्यसभा सभासद सदस्य -I) राज्यसभा मागील वर्ष	२७०
९.५ ड	खासदार स्थानिक क्षेत्र विकास कार्यक्रम (राज्यसभा सभासद सदस्य -II) राज्यसभा - अहवाल वर्ष	२७१
९.६	आमदार स्थानिक विकास कार्यक्रम (विधानसभा मतदार संघ)	२७२ ते २७३
९.७	स्थानिक विकास कार्यक्रम (विधान परिषद सदस्य)	२७४ ते २७६

अनुक्रमणिका

जिल्हा सामाजिक व आर्थिक समालोचन — २०२५

जिल्हा : परभणी

तक्ता क्र.	विषय	पृष्ठ क्र.
महाराष्ट्र ग्रामीण रोजगार हमी योजना		
९.८	महात्मा गांधी राष्ट्रीय ग्रामीण रोजगार योजनेची जिल्ह्यातील प्रगती	२७७
९.९	महात्मा गांधी राष्ट्रीय ग्रामीण रोजगार हमी योजनेतर्गत दिलेला रोजगार	२७८ ते २७९
९.१०	महाराष्ट्र ग्रामीण रोजगार हमी योजनेखाली घेतलेली कामे, त्यावरील रोजगार व खर्च	२८०
९.११	महाराष्ट्र ग्रामीण रोजगार हमी योजनेखाली घेण्यात आलेल्या प्रकारानुसार कामे व त्यावरील खर्च	२८१
१०	संकीर्ण	
न्याय व प्रशासन		
१०.१	पोलिस अधिकारी / कर्मचारी यांची संख्या	२८३
१०.१ (अ)	अत्याचार झालेल्या महिलांबाबत नोंदविलेल्या गुन्ह्यांची संख्या	२८४
१०.१ (ब)	अत्याचार झालेल्या बालकांबाबत नोंदविलेल्या गुन्ह्यांची संख्या	२८५
१०.२	जिल्ह्यात कार्यरत विविध न्यायालये, त्यामधील न्यायाधीशांची संख्या व निकालात काढलेली प्रकरणे	२८६
माहिती व जनसंपर्क		
१०.३	जिल्ह्यात प्रकाशित झालेली वर्तमानपत्रे व नियतकालिके	२८७
१०.४	चित्रपटगृहे, व्ही.डी.ओ. केंद्र आणि केबलधारक यांची आकडेवारी	२८८
निवडणूकीबाबत		
१०.५	लोकसभा निवडणूकीबाबतची आकडेवारी	२८० ते २९०
१०.५ अ	विधानसभा निवडणूकीबाबतची आकडेवारी	२९१ ते २९२

अनुक्रमणिका

जिल्हा सामाजिक व आर्थिक समालोचन - २०२५

जिल्हा : परभणी

तक्ता क्र.	विषय	पृष्ठ क्र.
वित्त		
१०.६	जिल्ह्यात गोळा करण्यात आलेला कर महसूल	२९३
१०.७	जिल्ह्यात गोळा करण्यात आलेला कायदेनिहाय जमा महसूल (मूल्यवर्धित कर आणि वस्तू व सेवा कर)	२९४
१०.८	कोषागारात सादर झालेल्या देयकांचे तपशील	२९५
पर्यटन		
१०.९	जिल्ह्यातील पर्यटनस्थळांच्या विकासाबाबत सद्यस्थिती	२९६ ते २९७
भाग -३ गणनाविषयक आकडेवारी		
जनगणना (लोकसंख्या)		
११.१	लोकसंख्या विषयक निवडक आकडेवारी	३०० ते ३०१
११.२	जिल्ह्यातील मागासवर्गीयांची लोकसंख्या	३०२
११.३	लोकसंख्या आणि वृद्धिदर	३०३
११.४	शहरांची वर्गवारी आणि त्यांची लोकसंख्या	३०४
११.५	मुख्य व सीमांतीक काम करणाऱ्यांचे उद्योग गटनिहाय वर्गीकरण	३०५ ते ३०६
११.६	धर्म व वयोगटानुसार लोकसंख्या	३०७
कृषी गणना		
११.७	वहिती धारणेचा प्रकार आणि क्षेत्रफळ गटानुसार वर्गीकरण	३०८
पशु गणना		
११.८ (अ)	जिल्ह्यातील पशुधन (विदेशी / संकरित गाई व बैल)	३०९ ते ३१३
११.८ (ब)	जिल्ह्यातील पशुधन (म्हशी / रेडे)	३१४ ते ३१५
११.८ (क)	जिल्ह्यातील एकूण पशुधन	३१६
११.८ (ड)	जिल्ह्यातील एकूण कुक्कुटपक्षी	३१७

अनुक्रमणिका

जिल्हा सामाजिक व आर्थिक समालोचन - २०२५

जिल्हा : परभणी

तक्ता क्र.	विषय	पृष्ठ क्र.
आर्थिक गणना		
११.९	कृषी व बिगर-कृषी उद्योग	३१८ ते ३१९
११.१०	ढोबळ कार्यस्थितीनुसार आस्थापनांची आणि नियमित काम करणा-या कामगारांची संख्या	३२०
भाग -४ जिल्ह्याची वैशिष्ट्ये		
	ऐतिहासिक वास्तु	३२१ ते ३२५
	स्वातंत्र्य संग्रामात जिल्ह्याचे योगदान	३२६

भाग - १ समालोचन



अ.क्र.	विषय	पृष्ठ क्र.
१	जिल्ह्याचा समग्र आढावा	१९ ते २९
२	दृष्टीक्षेपात जिल्हा	३० ते ३५
३	जिल्हा योजनेचा आढावा	३६
४	जिल्ह्याचा नकाशा	३७
५	निवडक निर्देशकांवर आधारित आलेख	३८ ते ४०

भाग १ :
समालोचन

१. जिल्ह्याचा समग्र आढावा

इतिहास

मराठवाडा विभागातील आठ जिल्ह्यांपैकी परभणी एक जिल्हा, पूर्वी “प्रभावतीनगर”या नावाने ओळखला जात असे मराठवाड्यातील इतर भागांप्रमाणेच हा जिल्हा प्रथम निजामाच्या अधिपत्याखाली होता. नंतर हैदराबाद राज्याचा एक भाग बनला, १९५६ मध्ये राज्यांचे पुनर्गठन झाल्यानंतर ते तत्कालीन मुंबई राज्याचा एक भाग बनला आणि १९६० नंतर हा सध्याचा महाराष्ट्र राज्याचा एक भाग आहे.

परभणी जिल्हा प्राचीन शिल्प आणि स्थापत्याच्या दृष्टीने समृद्ध आहे. जिल्ह्यात चारठाणा, राणीसावरगांव, एरंडेश्वर इत्यादी मंदिरांच्या नगरी आहेत. उत्तर चालुक्यकालीन शिल्प आणि स्थापत्याचे अनेक सुंदर आविष्कार येथेच पाहावयास मिळतात.

स्थान व भौगोलिक वैशिष्ट्ये

परभणी जिल्हा १८.४५ ते २०.१० या उत्तर अक्षांशावर आणि ७६.१३ ते ७७.३९ पूर्व रेखांशावर या भौगोलिक पट्ट्यामध्ये वसलेला आहे. जिल्ह्याच्या उत्तरेस बुलढाणा व हिंगोली, दक्षिणेस बीड व लातूर, पूर्वेस नांदेड आणि पश्चिमेस जालना हे जिल्हे आहेत.

परभणी जिल्ह्यात अजिंठा डोंगराची एक रांग जिंतूर तालुक्यातून जाते. या रांगेमुळे जिल्ह्याच्या उत्तरेकडे पठार तयार झाले असून त्या पठाराची समुद्रसपाटीपासूनची उंची १५०० ते १६०० फूट आहे. या पठाराचा दक्षिणेकडे उतार असून, तो दुधना नदीच्या खो-यात समाविष्ट होतो. या शिवाय जिल्ह्याच्या दक्षिणेकडे गंगाखेड या तालुक्यात बालाघाट डोंगराच्या कमी उंचीच्या रांगा पसरलेल्या आहेत. जिल्ह्यातील पाथरी, गंगाखेड, पालम, परभणी व पूर्णा तालुक्यांच्या काही भागांचा समावेश गोदावरी नदीच्या सुपीक खो-यात होतो. तर सेलू व जिंतूर तालुक्यांच्या काही भागांचा समावेश दुधना नदीच्या खो-यात होतो.

क्षेत्र व महसूली उपविभाग

परभणी जिल्ह्याचे एकूण क्षेत्रफळ ६३७२.८७ चौ.कि.मी. आहे. या जिल्ह्यात सेलू, जिंतूर, परभणी, मानवत, पाथरी, सोनपेठ, गंगाखेड, पालम व पूर्णा या नऊ तालुक्यांचा समावेश होतो. जिल्ह्यात चार महसूल उपविभागापैकी (१) सेलू या उपविभागात सेलू, जिंतूर, (२) पाथरी या उपविभागात पाथरी, सोनपेठ, मानवत, (३) गंगाखेड उपविभागात गंगाखेड, पूर्णा व पालम तर (४) परभणी उपविभागात परभणी या तालुक्याचा समावेश होतो.

२०११ च्या जनगणनेनुसार जिल्ह्यात एकूण ८४३ खेडी असून, त्यापैकी ८३० वस्ती असलेली व १३ खेडी ओसाड आहेत. तहसिलनिहाय एकूण वस्ती असलेल्या खेड्यांची संख्या पुढील प्रमाणे आहे - सेलू ९३, जिंतूर १६६, परभणी १२८, मानवत ५४, पाथरी ५६, सोनपेठ ५७, गंगाखेड १०५, पालम ८१ व पूर्णा ९०. जिल्ह्यात परभणी शहर ही महानगरपालिका असून एकूण सात नगरपरिषदांपैकी सेलू, जिंतूर व गंगाखेड या ‘ब’ वर्गीय तर मानवत, पाथरी, सोनपेठ व पूर्णा या ‘क’ वर्गीय आहेत. जिल्ह्यात नऊ तहसिल मुख्यालयापैकी पालम या ठिकाणी नव्याने नगरपंचायत अस्तित्वात आली आहे. जिल्ह्यात एकूण ९ कृषी उत्पन्न बाजार समित्या व ३ उपसमित्या आहेत.

नद्या

गोदावरी ही जिल्हयातील प्रमुख नदी आहे. ही नदी जिल्ह्याच्या दक्षिण भागांत पाथरी, गंगाखेड व पालम या तालुक्यातून पश्चिमेकडून पूर्वेकडे वाहत जाऊन नांदेड जिल्हयात प्रवेश करते. पूर्णा ही गोदावरीची उपनदी आहे. ती जिल्ह्याच्या उत्तर सीमेवरून वाहते. करपरा व दुधना या पूर्णा नदीच्या उपनद्या आहेत. पूर्णा व गोदावरी नदीचा संगम कंठेश्वर येथे झाला आहे. गोदावरीच्या उपनद्या वाण व मासळी या बालाघाट डोंगरातून उगम पावतात. दुधना नदी सेलू, जितूर, परभणी व पूर्णा या तालुक्यातून वाहत जाते. औरंगाबाद जिल्हयातून उगम पावलेल्या पूर्णा नदीवर जितूर तालुक्यातील येलदरी येथे धरण बांधलेले आहे.

हवामान

जिल्ह्याचे हवामान सर्वसाधारणपणे उष्ण व कोरडे आहे. जिल्ह्यात उन्हाळा कडक असतो. जिल्हयात जून ते सप्टेंबर या पावसाळी हवामानाव्यतिरिक्त इतर काळात हवामान मुख्यत्वेकरून कोरडे असते. ऑक्टोबर ते नोव्हेंबर मध्ये जिल्हयात मौसमोत्तर पाऊस पडतो. डिसेंबर ते फेब्रुवारी हिवाळा तर मार्च ते मे उन्हाळा असतो.

पर्जन्यमान

जिल्ह्याच्या पश्चिमेकडून पूर्वेकडे पर्जन्यमानात वाढ होते. डोंगराळ प्रदेशात पावसाचे प्रमाण जास्त असते. जितूर तालुक्यात पावसाचे प्रमाण जास्त आहे. जून ते सप्टेंबर या कालावधीत नैऋत्य मान्सून वा-यांपासून सरासरी ९०३.३० मि.मी. पाऊस पडतो. या शिवाय ऑक्टोबर व नोव्हेंबर मध्ये ईशान्य मान्सून वा-यांपासून पाऊस पडतो. जिल्हयाच्या सर्व भागात सारखाच पाऊस पडत नाही. पश्चिमेकडून पूर्वेकडे पावसाचे प्रमाण वाढत जाते. २०२४-२५ या वर्षात परभणी जिल्हयात सरासरी ९५६.९० मि.मी. इतका पाऊस झाला.

मृदा

जिल्हयात गोदावरी नदीच्या सखल मैदानी प्रदेशातील जमीन गाळामुळे सुपीक झाली आहे. डोंगराळ भागातील जमीन मात्र खडकाळ व रेंताड आहे. या जमीनीची सुपीकता कमी आहे. बांधकामासाठी लागणारा दगड जिल्ह्यातील वेगवेगळ्या ठिकाणी दगडांच्या खाणीतून काढला जातो. नदीपात्रातून वाळू काढली जाते. जिल्हयात सर्वसाधारणपणे पिकांना पोषक असलेल्या द्रव्यांनी संपन्न अशी काळी जमीन आहे. जिल्हयात जमीनीची सुपीकता आणि खोली निरनिराळी आहे. जमीनीची सुपीकता लक्षात घेता जिल्हयाच्या भूभागाचे प्रामुख्याने तीन विभाग पडतात. गोदावरी नदीच्या खो-यात खोल काळी कसदार आणि सुपीक जमीन आहे. जिल्हयातील मध्य भागातील सेलू, पाथरी, परभणी व पूर्णा या तालुक्यातील संपूर्ण जमीन व जितूर तालुक्यातील काही भागातील जमीन ही मध्यम काळसर आहे. उत्तरेकडील डोंगराळ प्रदेशातील व दक्षिणेकडील गंगाखेड व पालम तालुक्यातील काही भागातील जमीन हलक्या व मध्यम प्रतीची आहे.

लोकसंख्या

२०११ च्या जनगणनेनुसार परभणी जिल्हयाची एकूण लोकसंख्या १८,३६,०८६ असून, त्यापैकी ९,४२,८७० पुरुष तर ८,९३,२१६ स्त्रिया आहेत. त्यांची एकूण लोकसंख्येशी टक्केवारी ५१.३५% व ४८.६५% एवढी आहे. सन २०११ च्या जनगणनेनुसार जिल्हयातील एकूण लोकसंख्येपैकी परभणी तालुक्यात २९.२९%, जिंतूर तालुक्यात १५.४०%, गंगाखेड तालुक्यात ११.०५%, पाथरी तालुक्यात ७.५७%, मानवत तालुक्यात ६.३६%, सोनपेठ तालुक्यात ४.८८%, पालम तालुक्यात ६.२९%, पूर्णा तालुक्यात ९.९५%, तर सेलू तालुक्यात ९.२१% लोक राहतात.

ग्रामीण व नागरी भागातील लोकसंख्येचे प्रमाण

परभणी जिल्हयाच्या एकूण लोकसंख्येपैकी ६८.९७% लोक खेड्यात तर ३१.०३% लोक शहरांत राहतात. एकूण ५,६९,८०६ नागरी लोकसंख्येपैकी ५३.९१% लोक परभणी शहरात तर ८.७५% लोक गंगाखेड या दुस-या क्रमांकाच्या शहरात राहतात. जिल्हयातील सोनपेठ हे शहर लोकसंख्येने सर्वात लहान असून, त्यात जिल्हयातील २.७७% लोक राहतात.

स्त्री-पुरुष प्रमाण

परभणी जिल्हयात २०११ च्या जनगणनेनुसार दर हजार पुरुषांमागे ९४७ स्त्रिया आहेत. जिल्हयाचे ग्रामीण व नागरी भागाकरिता हेच प्रमाण अनुक्रमे ९४२ व ९५८ असे आहे. हे प्रमाण २००१ च्या जनगणनेपेक्षा ग्रामीण भागात १६ ने जास्त तर नागरी भागात ४ ने कमी आहे.

अनुसूचित जाती व अनुसूचित जमातीची टक्केवारी

परभणी जिल्हयात २०११ च्या जनगणनेप्रमाणे एकूण लोकसंख्येपैकी २,४७,३०८ (१३.४७%) अनुसूचित जातीचे तर ४०,५१४ (२.२१%) अनुसूचित जमातीचे लोक आहेत.

कामगार

२०११ च्या जनगणनेनुसार जिल्हयात एकूण मुख्यतः काम करणा-या व्यक्तीची संख्या ८,२२,७९७ असून, ती एकूण लोकसंख्येच्या ४४.८१% आहे.

धर्मनिहाय लोकसंख्येचे वर्गीकरण

२०११ च्या जनगणनेनुसार परभणी जिल्हयात एकूण लोकसंख्येपैकी सर्वाधिक ७२.३५% लोक हिंदू धर्मीय तर सर्वात कमी लोक ०.०७% शिख धर्मीय आहेत. इतर धर्मीय लोकसंख्येचे प्रमाण पुढील प्रमाणे आहे. बौद्ध १०.२३%, ख्रिश्चन ०.११%, जैन ०.३४%, मुस्लीम १६.६९% आणि इतर धर्म व अनिर्देशित धर्म ०.२०% आहेत.

साक्षरता

२०११ च्या जनगणनेनुसार परभणी जिल्हयातील सात वर्ष व त्यावरील वयोगटावरील एकूण १५,७८,७६६ लोकसंख्येच्या ११,५७,८१४ (७३.३४%) लोक साक्षर आहेत. जिल्हयाच्या ग्रामीण भागात ७,६३,४४८ (७०.२८%) तर नागरी भागात ३,९४,३६६ (८०.०८%) लोक साक्षर आहेत. जिल्हयातील पुरुष व स्त्रिया यांची साक्षरता अनुक्रमे ८२.६४% व ६३.६३% आहे. तालुकानिहाय साक्षरतेची टक्केवारी पुढीलप्रमाणे आहे. परभणी ७७.०२%, जितूर ७०.९७%, गंगाखेड ७२.३७%, पाथरी ७०.७६%, पूर्णा ७३.८७%, पालम ७१.९४%, सोनपेठ ६९.७२%, मानवत ७२.५८% व सेलू ७१.५९% याप्रमाणे आहे.

क्षेत्रवार जिल्हा उत्पन्न व दरडोई जिल्हा उत्पन्न

परभणी जिल्हयासाठी क्षेत्रवार जिल्हा उत्पन्न व दरडोई जिल्हा उत्पन्न अंदाज अंतर्गत एकूण प्राथमिक क्षेत्र अ, द्वितीय क्षेत्र ब, व एकूण तृतीय क्षेत्र क असे तीन विभागात असून, त्याचे सन २०२३-२४ साठीचे एकूण स्थूल जिल्हा उत्पन्न चालू किंमतीनुसार ४०,५३० कोटी रु. एवढे असून, एकूण निव्वळ जिल्हा उत्पन्न ३५,७३४ कोटी रुपये एवढे आहे. तसेच स्थिर (२०११-१२) च्या किंमतीनुसार २३,८३६ कोटी रु. एवढे असून एकूण निव्वळ जिल्हा उत्पन्न २०,८१२ कोटी रुपये एवढे आहे.

वने व वनोत्पादन

जिल्ह्यात उत्तरेकडील डोंगराळ भागांत वने आढळतात. या वनांत साग, टेंभुर्णी, ऐन, खैर, धावडा, बेहडा इत्यादी प्रकारची झाडे आहेत. जितूर तालुक्यात रोशा नावाचे गवत आढळते. यापासून सुगंधी व औषधी तेल तयार करतात. या वनांतून बांधकामासाठी व इंधनासाठी लाकूड, बोरे, आंबे, सीताफळ ही फळे, फुले, मध, डिंक इत्यादी वनोत्पादने मिळतात. सन २०२४-२५ मध्ये जिल्हयातील एकूण वनक्षेत्रापैकी जंगल व्याप्त क्षेत्र १०१.६० चौ.कि.मी., राखीव वनक्षेत्र ९१.०६५ चौ.कि.मी. तर अवर्गीकृत वनक्षेत्र १०.५३९ चौ.कि.मी असून एकूण वनक्षेत्र भौगोलिक क्षेत्राच्या १.५९% आहे.

परभणी जिल्हयात सन २०२४-२५ या वर्षात मुख्य व गौण वन उत्पादन यांच्या विक्रीपासूनचे उत्पन्न रु २,७०,९९९/- आहे.

प्राणी

जिल्ह्यात पाळीव प्राण्यांशिवाय कोल्हा, तरस, ससा, लांडगा, चिंकारा, हरिण, सांबर, काळवीट, रानगाय, रानडुक्कर इत्यादी वन्यप्राणी आढळतात. तितर, कोकीळ, मोर, घुबड, घार, बगळा इत्यादी प्रकारच्या पक्ष्यांचा वावर जिल्ह्यात आढळतो.

कृषी

२०२४-२५ या वर्षाच्या स्थायी स्वरूपाच्या जमीन वापराच्या माहितीनुसार जिल्हयाचे भौगोलिक क्षेत्र ६,३७,२८७ हेक्टर आहे. त्यापैकी जंगल व्याप्त क्षेत्र १०,१६० हेक्टर आहे. एकूण भौगोलिक क्षेत्रापैकी ५७,७७६ हेक्टर क्षेत्र शेतीला उपलब्ध नाही. या व्यतिरिक्त यावर्षी लागवडी योग्य असूनही जे लागवडीखाली आणल्या गेले नाही असे ५३००.४७ हेक्टर क्षेत्र आहे.

२०२४-२५ या वर्षात निव्वळ क्षेत्र सर्वात जास्त परभणी तालुक्यात ९९३१४ हेक्टर तर सर्वात कमी सोनपेठ तालुक्यात ३८०३७.९६ हेक्टर एवढे आहे.

२०१५-१६ च्या कृषी गणनेनुसार जिल्ह्यात एकूण ३,९४,४६३ जमीनधारक आहेत. त्यांनी धारण केलेले एकूण क्षेत्र ५,६९,४८६ हेक्टर आहे. २ हेक्टरपेक्षा कमी क्षेत्र धारण केलेले ३,०४,६२१ जमीनधारक असून, त्यांनी २,६७,८८८.२२ क्षेत्र धारण केलेले आहे. २ ते ५ हेक्टर जमीनधारण केलेले क्षेत्र ७९,३७६ धारकांनी धारण केलेले क्षेत्र २,१८,८९२.२८ आहे. ५ ते १० हेक्टर जमीन धारण केलेल्या क्षेत्र ९,१३० धारकांनी ५९,७९०.९८ क्षेत्र धारण केले आहे. १० ते २० व २० हेक्टर पेक्षा अधिक धारण केलेले अनुक्रमे ११३४ आणि २०२ जमीनधारक आहेत व त्यांनी १३,५८८.४५ आणि ९,३२५.८१ क्षेत्र धारण केले आहे.

विविध पिकाखालील क्षेत्र

जिल्ह्यातील गोदावरी नदीचा मैदानी भाग सुपीक आहे. त्यामुळे या भागात शेती व्यवसाय केला जातो. शेतीच्या खरीप हंगामात ज्वारी व कापूस ही प्रमुख पिके घेतली जातात. तूर, उडीद, मूग, सोयाबिन यासारखी डाळ वर्गीय व गळीत धान्ये पिकेही मैदानी भागात घेतली जातात. रब्बी हंगामात ज्वारी, गहू, हरभरा, करडई, भुईमूग ही पिके प्रामुख्याने घेतात. याशिवाय जलसिंचनाच्या आधारे ऊस व केळी यासारखी बागायती पिके जिल्ह्यात घेतात. उत्तरेकडील डोंगराळ भागात खरीप ज्वारी हे प्रमुख पीक आहे. सन २०२४-२५ या वर्षात अंतिम अंदाजानुसार खरीप हंगामातील क्षेत्रात ज्वारी या पिकाचे क्षेत्र १,०७८.५० हेक्टर होते. रब्बी हंगामातील ज्वारी व गहू ही पिके अनुक्रमे ९६,३९४ हेक्टर व ३०,८८४ हेक्टर क्षेत्रात घेण्यात आले. नगदी पिकामध्ये या वर्षात खरीप हंगामात कापूस हे महत्वाचे पिक १,९७,९८६ हेक्टर क्षेत्रात घेण्यात आले. रब्बी हंगामात १,३७५.९० हेक्टर क्षेत्रात करडी हे पिक घेण्यात आले. त्याचप्रमाणे ३०,०८१.८० हेक्टर क्षेत्रात ऊसाचे पिक घेण्यात आले.

दुग्ध व्यवसाय, फळे व भाजीपाला

केशर, परभणी हापूस, दशहरी या आंब्याच्या जाती, चिकू, मोसंबी, बोर इत्यादींची लागवड जिल्ह्यात मोठ्या प्रमाणात होत आहे. जिल्ह्यात भाजीपाला, फुलशेती व रेशीम उद्योग मोठ्या प्रमाणात चालतात. परभणी येथील औद्योगिक वसाहतीमध्ये दूध संकलन व प्रक्रिया केंद्र आहे. जिल्ह्यात २०२४-२५ या वर्षात ३० पशुवैद्यकीय दवाखाने, ८८ कृत्रिम रेतन केंद्र आहेत. परभणी जिल्ह्यात २०२४-२५ या वर्षात शासकीय दुध योजनांतर्गत २६३.१५९ हजार लिटर दुध संकलीत करण्यात आले.

२०२४-२५ मध्ये एकूण लागवडीखालील क्षेत्रापैकी फळे व भाजीपाल्याचे एकूण क्षेत्र ४४१७.४७ हेक्टर आहे.

रासायनिक खतांचे वितरण

जिंतूर तालुक्यात रासायनिक खतांचा कारखाना आहे. जिल्ह्यात २०२४-२५ या वर्षात १,९१,४४५ मे. टन रासायनिक खतांचे वितरण करण्यात आले. परभणी जिल्ह्यात एकूण ९ कृषी उत्पन्न बाजार समितीच्या मुख्यालयाच्या ठिकाणी शेतक-यांना राहण्यासाठी विश्रामगृहे बांधण्यात

आली आहेत. जिल्हयातील एकूण १५ शासकिय गोदामे कार्यरत आहेत. त्यांची साठवण क्षमता ११९०० मे.टन एवढी आहे.

जलसिंचन

जिल्हयात २०२४-२५ या वर्षात पृष्ठभागीय ओलिताखालील क्षेत्र १६,०२३ हेक्टर असून विहीरीने ओलिताखालील क्षेत्र २१,४८४ हेक्टर एवढे आहे.

पशुसंवर्धन व पशुवैद्यकीय सेवा

पशुपालन हा जोडव्यवसाय म्हणून केला जातो. कुक्कुटपालन, बंदिस्त शेळी व मेंढीपालन, वराहपालन हे व्यवसाय वाढत आहेत. जिल्हयातील सर्व प्रकारच्या जनावरांची संख्या २०१९ मध्ये घेण्यात आलेल्या पशुगणनेनुसार ६,०९,१२७ आहे. जिल्हयात एकूण १,७३,२३७ कुक्कुटपक्षी आहेत.

मत्स्य व्यवसाय

जिल्हयात ब-याच नद्यांच्या पाण्यांत व तलावांत मासेमारी केली जाते. जिल्हयात २०२४-२५ मध्ये गोडया पाण्यातील विविध जातीच्या १७३४.४० लक्ष किंमतीच्या २१६८ मे.टन माशाचे उत्पादन झाले. एकूण उत्पादनात कटला, राहू व मरळ या तीन जातीच्या माशांचा मोठा वाटा आहे. जिल्हयात ८३०२.७३ हेक्टर क्षेत्र प्रत्यक्षात मत्स्य व्यवसायासाठी उपयोगात आणले आहे. त्यापैकी पूर्णा या मोठया प्रकल्पाअंतर्गत येलदरी येथील जलाशय तसेच करपरा व मासोळी या मध्यम प्रकल्पाची जलाशये मत्स्य व्यवसायासाठी अनुकूल आहेत. जलाशयामध्ये जिल्हयातील एकूण १६६९ सभासद असलेल्या ३८ सहकारी संस्था असून त्याद्वारे संघटीतरित्या मत्स्य व्यवसाय केला जातो.

विद्युतीकरण

परभणी जिल्हयातील सर्व शहरांचे व गावांचे विद्युतीकरण पुर्ण झाले आहे. २०२४-२५ या वर्षात जिल्हयातील एकूण ४,७८,३०१.६३८ हजार किलोवॉट / तास विजेच्या वापरपैकी घरगुतीसाठी १,७१,०९६.८३७, व्यापारी कामासाठी २९,६४६.८८३ ,औद्योगिक ४६,२८५.०१५, सार्वजनिक दिवाबत्ती २४,६५१.११३ , कृषी १,८६,४८७.१६९ व इतर २०,१३४.६२१ इतका आहे. विजेच्या दरडोई वापर २३३.८४ किलो वॉट/तास आहे.

रस्ते व दळणवळण

मार्च २०२५ अखेर जिल्हयात जिल्हा परिषदा व राज्य क्षेत्राअंतर्गत एकूण ६,४४२.११ कि.मी. लांबीचे रस्ते आहेत. त्यापैकी सिमेंट काँक्रीट ६०९.२४ कि.मी., डांबरी २,०५७.३० कि.मी., खडीचे पक्के रस्ते २,३५६.२१ कि.मी. लांबीचे व इतर अपृष्ठांकीत रस्ते १४३४.३६ कि.मी. आहेत. त्यापैकी २२५६.६७ कि.मी. लांबीच्या रस्त्याचे परिरक्षण सार्वजनिक बांधकाम विभागामार्फत, ३४११.९४ कि.मी. लांबीच्या रस्त्याचे परिरक्षण जिल्हा परिषदा मार्फत आणि ७७३.५० कि.मी. रस्त्यांचे परिरक्षण म.न.पा. / न.पा. / न.पं. मार्फत केले जाते. जिल्हयात राष्ट्रीय महामार्ग ४७७.३७ कि.मी., प्रमुख राज्य

महामार्ग ९९.७८ कि.मी., राज्य महामार्ग ८५२.८६ कि.मी., प्रमुख जिल्हा रस्ते ९२६.६६ कि.मी., इतर जिल्हा रस्ते १२२१.१५ कि.मी. तर ग्रामीण रस्ते २९६४.२८ कि.मी. आहेत.

नोंदणीकृत मोटार वाहने

मार्च २०२५ अखेर जिल्हयात नोंदणीकृत असलेल्या सर्व प्रकारच्या वाहनांची संख्या ४,९४,५७५ आहे. त्यापैकी प्रवासी वाहने ४,४०,३८७ व मालवाहतूक वाहने ५४,१८८ एवढी आहेत. मार्च २०२५ अखेर जिल्हयात अनुज्ञापतीधारकांची संख्या अनुक्रमे हलकी वाहनांसाठी १,४५,९०३, जडवाहनांसाठी २३,५०४ व अॅटोरिक्षांसाठी २०,००७ इतकी आहे.

प्रवासी वाहतूक

मुंबई – काचीगुड्याकडे जाणारा लोहमार्ग जिल्ह्याच्या मध्यभागातून गेला आहे. या मार्गावर परभणी व पूर्णा ही रेल्वे जंक्शने आहेत. परभणी-जंक्शन कडून निघालेला लोहमार्ग परळीकडे, तर पूर्णा जंक्शन कडून निघालेला लोहमार्ग अकोल्याकडे जातो. परभणी, पूर्णा, सेलू, देवगांवफाटा या ठिकाणी अनेक रस्ते येऊन मिळतात. ही ठिकाणे वाहतुकीची केंद्रे म्हणून विकसित झाली आहेत. जिल्हयात सन २०२४-२५ या वर्षाअखेर एकूण १८,९४४ कि.मी. लांबीच्या २५७ मार्गावर मार्ग परिवहन मंडळाच्या २४६ बस गाड्याद्वारे प्रवासी वाहतूक केली गेली. या वाहतूकीपासून महामंडळाला रू. १८,७०४.४६ लाख रूपयाचे उत्पन्न झाले आहे. प्रत्येक दिवशी सरासरी ०.९७ लाख प्रवाशांची वाहतूक करण्यात आली असून प्रत्येक प्रवाशामागे ५२.८३ रूपये सरासरी उत्पन्न महामंडळाला प्राप्त झाले.

डाकघरे व दूरध्वनी

मार्च २०२५ अखेर परभणी जिल्हयात एकूण १८७ डाकघरे आहेत. जिल्हयात २०११ च्या लोकसंख्येनुसार प्रति लाख लोकसंख्येमागे ११ डाकघरे असे प्रमाण आहे. तसेच मार्च २०२५ अखेर परभणी जिल्हयात एकूण ९२७ दूरध्वनी व सार्वजनिक दूरध्वनी केंद्रे (पीसीओ) निरंक कार्यरत आहेत.

दूरदर्शन आणि आकाशवाणी

परभणी येथे दिनांक १५ सप्टेंबर १९९४ पासून दूरदर्शन प्रक्षेपण केंद्र कार्यान्वित झाले आहे. तसेच परभणी शहरालगत मौजे धर्मापूरी येथे आकाशवाणी केंद्रही उपलब्ध आहे.

रोजगार आणि विनिमय

परभणी जिल्हा मुख्यालयाच्या ठिकाणी एक रोजगार विनिमय केंद्र आहे. मार्च २०२५ अखेर नोकरी मिळविण्याकरिता २,०६,४९३ उमेदवारांची नावे पटावर आहेत. वर्ष २०२४-२५ मध्ये पटावर असलेल्या उमेदवारांपैकी केवळ १९७५ खाजगी क्षेत्रात तर सार्वजनिक क्षेत्रात १४६३ उमेदवारांना नोकरी मिळाली.

आर्थिक गणना

जिल्ह्यात २०१३ च्या आर्थिक गणनेनुसार ५९८१२ कृषी व बिगर कृषी उद्योग आहेत. त्यापैकी ४४८०३ (७४.९१%) स्वकार्यरत उद्योग तर १५००९ (२५.०९%) आस्थापना आहेत. एकूण ५९८१२ उद्योगापैकी ३२९६४ (५५.१२%) ग्रामीण तर २६८४८ (४४.८८%) नागरी भागात कार्यरत आहेत. एकूण उद्योगाच्या ६.४५ टक्के मालक अनुसूचित जाती तर १.५९% मालक अनुसूचित जमातीचे आहेत. जागेविरहीत कार्यान्वित असलेल्या उद्योगांची टक्केवारी १६.३४% आहे.

कृषी व बिगर कृषी उद्योगात १०६३६३ कामगार काम करीत आहेत. त्यापैकी ग्रामीण भागात ४९९७६ (४६.९९%) तर ५६३८७ (५३.०१%) नागरी भागात काम करीत आहेत. एकूण १०६३६३ कामगारांपैकी ६१२० कृषी तर १००२४३ बिगर कृषी उद्योगात काम करीत आहेत. एकूण कर्मचा-यांपैकी ४३२५९ (४०.६८%) कामगार हे वेतनावर काम करणारे आहेत. ग्रामीण व नागरी भागाकरिता वेतनावरील कामगारांची एकूण कामगारांशी टक्केवारी अनुक्रमे ३२.२०% व ४८.१८% इतकी आहे.

उद्योग

कापूस व ऊस ही जिल्ह्यातील महत्त्वाची पिके आहेत. त्यामुळे जिल्ह्यात साखर कारखाने, सूतगिरण्या, जिनिंग व प्रेसिंग केंद्रे आहेत. जिल्ह्यात अनेक ठिकाणी लघुउद्योग चालतात. याशिवाय चामड्यापासून विविध वस्तू, मातीची भांडी तयार करणे, टेंभुर्णीच्या पानापासून विड्या तयार करणे, लाकडापासून खेळणी तयार करणे, खाद्यपदार्थ तयार करणे इत्यादी कुटीर उद्योग जिल्ह्यातील विविध भागांत चालतात.

व्यापार व दळणवळण

जिल्ह्यात तालुक्याच्या किंवा मोठ्या गावाच्या ठिकाणी कृषी उत्पन्न बाजार समित्या आहेत. शेतीतून पिकणारा माल शेतकरी या ठिकाणी विक्रीस आणतात. जिल्ह्यातून विशेषतः कापूस, ज्वारी, सोयाबीन यांचा व्यापार मोठ्या प्रमाणात चालतो. कापूस, फळे, सोयाबीन, कडधान्ये, ज्वारी, भाजीपाला ही जिल्ह्यातील उत्पादने इतर ठिकाणी पाठवली जातात. औषधे, यंत्रे, तयार कपडे, तांदूळ, मसाल्याचे पदार्थ, सायकली, मोटारी, भांडी इत्यादी माल इतर ठिकाणाहून जिल्ह्यात येतो. जिल्ह्यात परभणी येथे गुरांचा मोठा बाजार भरतो. मानवत येथील बाजारपेठ कापडासाठी प्रसिद्ध आहे. जिल्ह्यातील दळणवळण रस्ते व लोहमार्गाद्वारे चालते.

लोकजीवन

जिल्ह्यात परभणी, जितूर, गंगाखेड, पाथरी, सेलू ही महत्त्वाची शहरे आहेत. तथापि, जिल्ह्यातील बहुतेक लोकग्रामीण लोकजीवनाशी संबंधित आहेत. शेती या प्रमुख व्यवसायाशी येथील लोकांचे जीवन जोडलेले आहे. गुढीपाडवा, पोळा, गौरीपूजन, नवरात्र उत्सव, दिवाळी, ईद, मकरसंक्रांत इत्यादी सण ग्रामीण व शहरी भागात मोठ्या उत्साहात साजरे करतात.

तमाशा, लावणी, गोंधळ, भजन - कीर्तन, ओव्या या येथील महत्त्वाच्या लोककला आहेत.

उद्योग गटानुसार कामगारांचे वर्गीकरण

प्रत्येक उद्योग गटात किती कामगार काम करतात याची गटवार माहिती यामध्ये देण्यात आली आहे. एकूण १४६८ उद्योगात एकूण ४३१९३ कामगार काम करतात. त्यापैकी सर्वाधिक वित्त पुरवठा- विमा स्थावर मालमत्ता आणि व्यापार विषयक सेवा या क्षेत्रात २१०५८ (४८.७५%) , परिवहन - गोदामे आणि दळणवळण क्षेत्रात १२६११ (२९.१९%) कामगार, सामुहिक- सामाजिक व व्यक्तिगत सेवा या क्षेत्रात ४३९१ (१०.१६%) तर उर्वरित ५१३३ (११.९०%) कामगार हे कृषी, वस्तु निर्माण, वीज निर्मिती, गॅस, पाणी व सांडपाणी सेवा, बांधकाम, घाऊक व किरकोळ व्यापार व हॉटेल व्यवसाय वगैरे क्षेत्रात कार्यरत आहेत.

सहकारी क्षेत्रातील आस्थापना

२०१३ च्या आर्थिक गणनेनुसार जिल्ह्यात एकूण सहकारी औद्योगिक आस्थापना या १११ असून त्यापैकी ग्रामीण भागात ८८ तर नागरी भागात २३ आहेत. रोजगारांनुसार सर्व आस्थापनांमध्ये १०६३६३ कामगार काम करीत आहेत. त्यापैकी ग्रामीण भागात ४९९७६ तर नागरी भागात ५६३८७ आहेत. एकूण उद्योगांपैकी सहकारी क्षेत्रात कार्यरत असलेल्या उद्योगांची टक्केवारी ही केवळ ०.१९% एवढी आहे.

बँका

मार्च २०२५ अखेर बँकाची कार्यालये असलेली गांवे व शहरे मिळून ७२ आहेत. जिल्ह्यात वर्गीकृत बँकाच्या १९ शाखा असून त्यांच्या एकूण ठेवी रु.१०३५७०५ लक्ष आहेत. तर वर्गीकृत बँकांनी दिलेली कर्जे कृषी क्षेत्रासाठी रु.२०८०३२ लक्ष तर अकृषीक क्षेत्रासाठी रु.१३३६८६ लक्ष आहेत.

सहकार

मार्च २०२५ अखेर जिल्ह्यातील सर्व प्रकारच्या १९४५ सहकारी संस्था कार्यरत आहेत. माहे मार्च २०२५ अखेर या संस्थांच्या ३८२.०९१ हजार सभासदांनी ७४१७५३.२२ लाख रुपये खेळते भांडवल भरणे केला आहे. जिल्ह्यात एकूण सर्व प्रकारच्या संस्थापैकी कृषी पतसंस्था ४५७, बिगर कृषी पतसंस्था २३२, पणन संस्था ५५, एकूण उत्पादक सहकारी संस्था ३०७ तर सामाजिक सेवा सहकारी संस्था ८९४ आहेत.

शैक्षणिक संस्था

सन २०२४-२५ अखेर जिल्ह्यात १४७३ प्राथमिक शाळा व ३५१ माध्यमिक शाळा तर २७१ उच्च माध्यमिक व ८३ महाविद्यालये आहेत. सन २०२४-२५ या वर्षात विद्यार्थ्यांची संख्या अनुक्रमे प्राथमिक शाळेत २५६७२२, माध्यमिक शाळेत ६५१३५, उच्च माध्यमिक शाळेत ४७७३० तर महाविद्यालयात २१३३१ इतकी आहे. सन २०२४-२५ या वर्षात शिक्षकांची संख्या अनुक्रमे प्राथमिक शाळा ७७३५, माध्यमिक शाळा २९२४, उच्च माध्यमिक शाळा ३१०३, तर महाविद्यालयात ४३३ एवढी आहे.

आरोग्य सेवा

जिल्हयात सार्वजनिक रुग्णालये १२, विशेष रुग्णालये , प्राथमिक आरोग्य केंद्र ३७, प्राथमिक आरोग्य उपकेंद्रे २१५ आहेत. वरील सर्व आरोग्य संस्थेत १०७८ खाटा असून त्यापैकी ५७६ स्त्रीयांसाठी तर ४१३ मुलांसाठी आहेत. जिल्हयात डॉक्टर व वैद्य १६७ व परिचारीका ५५० आहेत. २०२४-२५ या वर्षात १४१४५६ आंतररुग्ण तर १७९६८९८ बाह्यरुग्णांना वैद्यकीय सेवा उपलब्ध करून दिल्या आहेत. २०२४-२५ या वर्षात ३१६६७ जन्म नोंदविल्या गेले असून मृत्युंची संख्या ८०३४ आहे.

कुटुंब कल्याण कार्यक्रम

जिल्हयात एकुण ४६ कुटुंब कल्याण केंद्रे आहेत. २०२४-२५ या वर्षात ३ पुरुषांवर तर ५१५५ स्त्रियांवर नसबंदी करण्यात आली. तसेच लूप पद्धतीद्वारा ६२२५ व इतर पद्धतीने २५४७४ संरक्षित जोडप्यांवर निर्बिजीकरणाच्या शस्त्रक्रिया करण्यात आल्या. मार्च २०२५ अखेर जननक्षम जोडप्यांची संख्या १५७५०४ आहे.

नळाद्वारे पाणी-पुरवठा

२०२४-२५ या वर्षात जिल्हयातील एकुण ८३० वस्ती असलेल्या गावांपैकी ७१० गावांना व त्याखालील १९६ वाड्या/ वस्त्यांना बारा महिने पाणी उपलब्ध करून देण्यात आले आहे. बारा महिने पाणी उपलब्ध असलेल्या गावांपैकी नळाने पाणी पुरवठा करण्यात येत असलेल्या गावांची व वाड्या / वस्त्यांची संख्या अनुक्रमे ५९४ व १६१ आहे.

स्थानिक स्वराज्य संस्था

जिल्हयात एक महानगर पालिका, सात नगरपरिषदा व एक नगरपंचायत या नागरी तर एक जिल्हा परिषद, नऊ पंचायत समित्या व ७०४ ग्रामपंचायती या ग्रामीण स्थानिक स्वराज्य संस्था आहेत. सन २०२४-२५ या वर्षात सर्व नागरी स्थानिक स्वराज्य संस्थांचे मिळून एकुण उत्पन्न ६४९१६.७८ लक्ष रूपये आहे तर एकुण खर्च रु.५६५१०.३९ लक्ष आहे. त्यापैकी सामान्य प्रशासनावर रु. १२२६१.६८ लक्ष तर सार्वजनिक आरोग्य व सोयी-सुविधांवर रु ११२३.५९ लाख खर्च करण्यात आला आहे.

२०२४-२५ वर्षात जिल्हा परिषदेचे एकुण उत्पन्न रु. ६४९१६.७८ लक्ष असून एकुण खर्च रु.५६५१०.८७ लक्ष आहे. २०२४-२५ वर्षात जिल्हयात एकूण ७०४ ग्रामपंचायती असून त्यांचे एकुण उत्पन्न १८२६६.५४ लक्ष तर खर्च रु. ६०४७.०४ लक्ष आहे.

पोलीस व गुन्हेगारी

२०२४-२५ या वर्षात जिल्हयात १९ पोलीस ठाणे, ८ आउट पोस्ट, व ३ पोलीस चौकी आहेत. त्यामधील अधिकारी / कर्मचा-यांची एकुण संख्या ९१७ आहे.

करमणुक

जिल्हयात २०२४-२५ या वर्षात ६ कायम स्वरूपाची चित्रपटगृहे आहेत. या शिवाय परभणी येथे अद्ययावत पध्दतीचे नाट्यगृह बांधलेले आहे. परभणी येथे अद्ययावत असा जलतरण तलाव असून जनतेसाठी तो नोंदणी फी आकारून खुला करण्यात आला आहे.

पर्यटन

परभणी जिल्ह्यामध्ये विविध ठिकाणी लोक पर्यटनाला येतात. पालम तालुक्यातील गोदावरीच्या पात्रातील जांभूळ बेट येथे जांभळाची झाडे मोठ्या प्रमाणात असून मोरांची संख्या जास्त आहे. बेटावर प्राचीन कालीन हेमाडपंथी मंदिर आहे. जितूर तालुक्यात चारठाणा मानस्तंभ आहे. अजिंठा डोंगररांगांत नेमगिरी येथील गुंफांमध्ये जैन लेणी असून, आजूबाजूचा परिसर निसर्गरम्य आहे. परभणी, पाथरी, गंगाखेड, शेळगांव, धारासूर, मिरखेल, मुदगल येथील मुद्गलेश्वर, कंठेश्वर, त्रिधारा ही धार्मिकस्थळे प्रसिद्ध आहेत.

परभणी शहरात मराठवाडा कृषी विद्यापीठाचा परिसर निसर्गरम्य आहे. परभणीजवळच मांडाखळी येथील इंद्रायणीचा माळ हे ठिकाण पर्यटनासाठी प्रसिद्ध आहे. जिल्ह्यातील पाथरी हे ठिकाणी साईबाबांचे जन्मस्थान म्हणून ओळखले जाते. तसेच संत जनाबाई यांचे जन्मस्थान म्हणून गंगाखेड हे ठिकाण प्रसिद्ध आहे. त्याचप्रमाणे जितूर तालुक्यातील पाचलेगाव या गावी राष्ट्रसंत संचारेश्वर पाचलेगावकर महाराजांचा जन्म झाला. त्यामुळे हे ही एक पवित्र स्थान या जिल्ह्यात आहे. त्रिधारा हे पवित्र ठिकाण येथे ओंकारनाथ भगवान नामे सिध्दपुरुषाचे मंदिर आहे. परभणी शहराजवळ दत्तधाम हे दत्ताचे पीठ आहे. पारदेश्वर हे संगमरवरी मंदीर परभणी शहरात असून मुख्य मंदिरातील शिवलिंग २५० किलोग्रॅम पा-यामध्ये बनविण्यात आला आहे. हे भारतातील सर्वात मोठे शिवलिंग असून या शिवलिंगास तेजोलिंग असेही म्हणतात व याचे बारा ज्योतिर्लिंगा समान धार्मिक महत्त्व आहे.

परभणी शहरालगत असलेला हजरत तुराबुल हक दर्गा, दरवर्षी आपल्या वार्षिक मेळासाठी प्रसिद्ध आहे. यामध्ये प्रत्येक धर्माचे लोक व अनुयायी हजारांच्या संख्येने दरवर्षी २ ते १५ फेब्रुवारी दरम्यान एकत्र येतात.

जिल्हा सामाजिक व आर्थिक समालोचन - २०२५
दृष्टीक्षेपात जिल्हा

अ.क्र.	बाब	परिमाण	जिल्हा	महाराष्ट्र
(१)	(२)	(३)	(४)	(५)
एक	प्राकृतिक रचना			
१	भौगोलिक स्थान		२०११	
१.१	उत्तर अक्षांश	अंश	१८.४५-२०.१०	१६.४-२२.१
१.२	पूर्व रेखांश	अंश	७६.१३-७७.३९	७२.६-८०.९
१.३	क्षेत्रफळ	हजार चौ. कि. मी	६.३७२८७	३०८
२	प्रशासकीय रचना		२०११	२०११
२.१	तालुके	संख्या	९	३५५
२.२	शहरे (गणना शहरांसह)	संख्या	८	५३४
२.३	वस्ती असलेली गावे	संख्या	८३०	४०,९५९
२.४	वस्ती नसलेली गावे	संख्या	१३	२,७०६
	\$ मुंबई शहर व मुंबई उपनगर जिल्हयांमधील ३ तालुके वगळून			
दोन	स्थानिक स्वराज्य संस्था		२०२४-२५	२०२४-२५ *
१	महानगरपालिका	संख्या	१	२९
२	नगरपरिषदा	संख्या	७	२४७
३	नगरपंचायत	संख्या	१	१४७
४	कटकमंडळे	संख्या	०	७
५	पंचायत समित्या	संख्या	९	३५१
६	ग्रामपंचायती	संख्या	७०४	२७,७८२
	* राज्य निवडणुक आयोग यांच्या अहवालानुसार			
तीन	लोकसंख्या		२०११	२०११
१	ग्रामीण	हजार	१२६६.२८	६१,५५६
२	नागरी	हजार	५६९.८०६	५०,८१८
३	एकूण	हजार	१८३६.०८६	१,१२,३७४
४	पुरुष	हजार	९४२.८७	५८,२४३
५	स्त्रिया	हजार	८९३.२१६	५४,१३१
६	स्त्री- पुरुष प्रमाण (स्त्रिया प्रती हजार पुरुष)	संख्या	९४७	९२९
७	अनुसूचित जातींची लोकसंख्या	हजार	२४७.३०८	१३,२७६
७.१	एकूण लोकसंख्येशी प्रमाण	टक्के	१३.४७	११.८
८	अनुसूचित जमातींची लोकसंख्या	हजार	४०.५१४	१०,५१०
८.१	एकूण लोकसंख्येशी प्रमाण	टक्के	२.२१	९.४
९	लोकसंख्येची घनता (प्रति चौ.कि.मी.)	संख्या	२८८	३६५
१०	साक्षरतेचे प्रमाण			
१०.१	ग्रामीण	टक्के	७०.२८	७७.०९
१०.२	नागरी	टक्के	८०.०८	८८.६९
१०.३	एकूण	टक्के	७३.३४	८२.३४
१०.४	पुरुष	टक्के	८२.६४	८८.३८

अ.क्र.	बाब	परिमाण	जिल्हा	महाराष्ट्र
(१)	(२)	(३)	(४)	(५)
१०.५	स्त्रिया	टक्के	६३.६३	७५.८७
१०.६	साक्षरतेमध्ये महाराष्ट्राचा देशात क्रमांक	क्रम संख्या	२८	बारा
११	दारिद्र्य रेषेखालील ग्रामीण कुटुंबे	लाख	०.८	४५.१९
चार	जिल्हा उत्पन्न अंदाज			
१	चालू किंमतीनुसार		२०२३-२४	२०२३-२४
१.१	एकूण उत्पन्न (स्थूल)	₹ कोटी	४०५३०	४०५५८४७
१.२	दरडोई उत्पन्न (स्थूल)	₹	१९९३४९	३१९४७४
१.३	एकूण उत्पन्न (निव्वळ)	₹ कोटी	३५७३४	३५३७९६८
१.४	दरडोई उत्पन्न (निव्वळ)	₹	१७५७५८	२७८६८१
२	स्थिर (२०११-१२) किंमतीनुसार		२०२३-२४	२०२३-२४
२.१	एकूण उत्पन्न (स्थूल)	₹ कोटी	२३८३६	२४३५२५९
२.२	दरडोई उत्पन्न (स्थूल)	₹	११७२३६	१९१८२२
२.३	एकूण उत्पन्न (निव्वळ)	₹ कोटी	२०८१२	२१०७५९७
२.४	दरडोई उत्पन्न (निव्वळ)	₹	१०२३६३	१६६०१३
पाच	वित्तीय समावेश			
१	प्रधानमंत्री जनधन योजना		२०२४-२५	२०२४-२५
१.१	उघडण्यात आलेली एकूण खाती	संख्या	९०२८३७	३६३९२४२४
१.२	देण्यात आलेली एकूण रूपे कार्ड	संख्या	५४७१७३	२५६१५४४१
१.३	किमान शिल्कीची मर्यादा नसलेली खाती	संख्या	३३१११७	२८६७३४८
१.४	एकूण ठेवी	₹ लाख	३५७५५	१८०१०५३
२	प्रधानमंत्री मुद्रा योजना			२०२४-२५
२.१	शिशु			
१	मंजूर कर्ज	₹ कोटी	१७६.८९	८८८०.५२
२	वितरीत कर्ज	₹ कोटी	१७६.७५	८८५७.५६
३	लाभार्थी	संख्या	४८७३१	२४६०२०८
२.२	किशोर			
१	मंजूर कर्ज	₹ कोटी	३४२.४१	२२०२७.२८
२	वितरीत कर्ज	₹ कोटी	३४२.०७	२१७६२.८५
३	लाभार्थी	संख्या	२८८२०	१७८०७६६
२.३	तरुण			
१	मंजूर कर्ज	₹ कोटी	२०८.४३	२०४०४.१
२	वितरीत कर्ज	₹ कोटी	२०७.९३	२०१४१.६१
३	लाभार्थी	संख्या	२७३६	२२१८१७
२.४	एकूण			
१	मंजूर कर्ज	₹ कोटी	७२७.७३	५१३११.९
२	वितरीत कर्ज	₹ कोटी	७२६.७६	५०७६२.०२
३	लाभार्थी	संख्या	८०२८७	४४६२७९१
	^ तरुण व तरुण प्लस एकत्रित माहिती			

अ.क्र.	बाब	परिमाण	जिल्हा	महाराष्ट्र
(१)	(२)	(३)	(४)	(५)
सहा	कृषि		२०२४-२५	२०२४-२५
१	भौगोलिक क्षेत्र	हजार हेक्टर	६३७.२८७	३०७५८.२
२	वनक्षेत्र	हजार हेक्टर	१०.१६	५१६२.९
३	वनक्षेत्राचे भौगोलिक क्षेत्राशी प्रमाण	टक्के	१.५९	१६.७८
४	शेतीला उपलब्ध नसलेली जमीन		२०२४-२५	२०२३-२४
४.१	बिगर- शेती वापराखालील जमीन	हजार हेक्टर	८.०३४	१७७२
४.२	पडीत आणि लागवाडीलायक नसलेली जमीन	हजार हेक्टर	४९.७४२	१९८४.९
४.३	एकूण	हजार हेक्टर	५७.७७६	३७५६.९
५	पडीत जमिनीव्यतिरिक्त लागवड न केलेली इतर जमीन		२०२४-२५	२०२३-२४
५.१	कायमची कुरणे व चराडु कुरणे	हजार हेक्टर	८.०३४	१४४९.२
५.२	झाडे-झुडपांखालील	हजार हेक्टर	५७.७७६	२७६.१
५.३	लागवडीलायक परंतु पडीत	हजार हेक्टर	५.३००४७	१०११.२
६	पडीत जमीन		२०२४-२५	२०२३-२४
६.१	चालू पड	हजार हेक्टर	५१.०१६६	१५२९.६
६.२	इतर पड	हजार हेक्टर	५.५२७५	१२१७.५
७	पिकांखालील क्षेत्र		२०२४-२५	२०२३-२४
७.१	निव्वळ पेरणी क्षेत्र	हजार हेक्टर	५७१.००९५७	१६३५४.३
७.२	दुसोटा /तिसोटा क्षेत्र	हजार हेक्टर	३१८.७५१९	८३१३.१
७.३	एकूण पिकांखालील क्षेत्र	हजार हेक्टर	८८९.७६१४७	२४६६६७.३
८	ओलिताखालील क्षेत्र / सिंचनाखालील क्षेत्र			
८.१	निव्वळ ओलित क्षेत्र	हजार हेक्टर	४०.५३०५७	उ.ना
८.२	एकूण ओलित क्षेत्र	हजार हेक्टर	९९.९२९२७	उ.ना
९	महत्वाच्या पिकांखालील क्षेत्र		२०२४-२५	२०२४-२५ *
९.१	तृणधान्ये	हजार हेक्टर	१३१.६१५९	६९५३.०८७
९.२	कडधान्ये	हजार हेक्टर	२३७.१८५९	४९७९.०९
९.३	तेलबिया	हजार हेक्टर	२८८.४७४४	३११.९७
९.४	ऊस(तोडणीक्षेत्र)	हजार हेक्टर	३००.८१८	११६७.०४३
९.५	कापूस (रुई)	हजार हेक्टर	१९७.९८६	३९६३.०४२
			२०२४-२५	२०२४-२५
१०	पर्जन्य (सरासरी)	मि.मी.	९५६.९	१०७५.३
११	वहितीचे क्षेत्र		२०१५-१६	२०१५-१६
११.१	क्षेत्र २ हेक्टरपेक्षा कमी	हजार हेक्टर	२६७.८८८	९,२२०
११.२	क्षेत्र २ ते १० हेक्टर	हजार हेक्टर	२७८.६८३	१०,१२५
११.३	क्षेत्र १० हेक्टरपेक्षा जास्त	हजार हेक्टर	२२.९१४	१,१६२
	* तृतीय पुर्वानुमानानुसार			
सात	अंशतः व पूर्णतःसिंचन क्षमता निर्माण झालेले पाटबंधारे प्रकल्प व त्यांखालील क्षेत्र		२०२४-२५	२०२२-२३
१	मोठे पाटबंधारे प्रकल्प (मध्यम पाटबंधारे प्रकल्पांसह)	संख्या	८	८६
१.१	लाभक्षेत्र (निर्मित सिंचन क्षमता) (मध्यम पाटबंधारे प्रकल्पांसह)	हजार हेक्टर	२०८.१७४	३,१९४

अ.क्र.	बाब	परिमाण	जिल्हा	महाराष्ट्र
(१)	(२)	(३)	(४)	(५)
२	मध्यम पाटबंधारे प्रकल्प	संख्या	७	२९८
२.१	लाभक्षेत्र (निर्मित सिंचन क्षमता)	हजार हेक्टर	२४.९४१	१,०००
३	लघु पाटबंधारे प्रकल्प (राज्यक्षेत्र)	संख्या	१६५	३,३१३
३.१	लाभक्षेत्र (निर्मित सिंचन क्षमता)	हजार हेक्टर	९९२१	१,३६७
४	लाभ क्षेत्रातील विहिरीद्वारे सन २०१९-२० मधील सिंचन क्षेत्र	हजार हेक्टर	२१.४८४	१,३८६
	अस्थायी			
आठ	पशुसंवर्धन		२०१९	२०१९
१	एकूण पशुधन	हजार	६०९.१२७	३३,०८०
२	गो जातीय	हजार	२९९.८६१	१३,९९३
३	महिषवर्गीय	हजार	९८.४९५	५,६०४
४	मेंढ्या व शेळ्या	हजार	२०३.३७१	१३,२८५
५	कुक्कुटादी पक्षी	हजार	१७३.२३७	७४,२९८
६	एकूण दुग्ध उत्पादन	हजार लिटर	२६३.१५९	१५,०४२
नऊ	सहकार क्षेत्र		२०२४-२५	२०२३-२४
१	सहकारी संस्था	संख्या	१९४५	२२२,१५४
२	प्राथमिक कृषि सहकारी पतसंस्था	संख्या	४४६	२०,९६२
२.१	सभासद संख्या	हजार	२४३.९१३	६०,०००
२.२	दिलेली कर्जे	₹ लाख	३३१६९.१५	१,८६०,७९०
२.३	येणे कर्जे	₹ लाख	१७३४०.१२८४	२,१५७,४३०
३	सहकारी दुग्धसंस्था (संदर्भ वर्ष, ३१ मार्च अखेर)	संख्या	९६	१३,६३५
दहा	वीज		२०२४-२५	मार्च २०२४
१	विद्युतीकरण झालेली गावे	संख्या	८३०	४१,९२३
२	वीज पुरवठा केलेले कृषी पंप संच	हजार	उ.ना.	४,८६९
३	विजेचा वापर		२०२४-२५	२०२४-२५
३.१	घरगुती	दशलक्ष कि.वॅ.तास	१७१.०९६८३७	३७,२११
३.२	वाणिज्यिक	दशलक्ष कि.वॅ.तास	२९.६४६८८३	१६,३०२
३.३	औद्योगिक	दशलक्ष कि.वॅ.तास	४६.२८५०१५	६५,४५९
३.४	कृषि	दशलक्ष कि.वॅ.तास	१८६.४८७१६९	३८,४२८
३.५	इतर (रेल्वे,सार्व.पाणी पुरवठा, सार्व. दिवाबत्ती व संकीर्ण)	दशलक्ष कि.वॅ.तास	४४.७८५७३४	८,८२५
३.६	एकूण	दशलक्ष कि.वॅ.तास	४७८.३०१६३८	१६६,२२५ \$
अकरा	परिवहन व दळणवळण		२०२४-२५	३१ मार्च २०२४ अखेर
१	रेल्वे मार्गाची एकूण लांबी	कि.मी.	२५९	६,३११
२	रस्त्यांनी जोडलेली गावे			३१ मार्च २०२१ अखेर
२.१	बारमाही	संख्या	८३०	४०,१२२

अ.क्र.	बाब	परिमाण	जिल्हा	महाराष्ट्र
(१)	(२)	(३)	(४)	(५)
३	रस्त्यांची लांबी (पृष्ठांकित)			२०२४-२५
३.१	राष्ट्रीय महामार्ग	कि.मी.	३७७.३७	१८,३६६
३.२	राज्य महामार्ग (प्रमुख राज्य महामार्गासह)	कि.मी.	९५२.६४	३३,६१४
३.३	प्रमुख जिल्हामार्ग	कि.मी.	९२६.६६	७४,१७८
३.४	इतर जिल्हामार्ग	कि.मी.	१२२१.१५	४३,२२९
३.५	ग्रामीण रस्ते	कि.मी.	२९६४.२९	१५९,१३९
३.६	एकूण	कि.मी.	६४४२.११	३२८,५२६
	\$ कोकण रेल्वेच्या लांबीसह			
बारा	नोंदणीकृत कारखाने व रोजगार		२०२४-२५	२०२४-२५
१	नोंदणीकृत कारखाने	संख्या	८१	३९,५४१
२	नोंदणीकृत चालू कारखाने	संख्या	२५	३८,२५०
२.१	त्यांतील कामगार	संख्या	४९२२	३,४७४,२६०
			२०२४-२५	३१मार्च २०२४
३	नोंदणीकृत सहकारी साखर कारखाने	संख्या	७	१७२
३.१	साखरेचे उत्पादन	लाख मे. टन	२.८२५२७	११०.१८
			२०२४-२५	३१मार्च २०२४
४	सहकारी सूत गिरण्या	संख्या	०	२१२
तेरा	शासकीय कर्मचाऱ्यांचा सर्वकष माहितीकोष (०१ जुलै, २०२४ रोजी भरलेली पदे)		०१ जुलै २०२४	१ जुलै २०२४
१	शासकीय	हजार	५.७४	७२४
चौदा	शिक्षण क्षेत्र		२०२४-२५	२०२४-२५
	प्राथमिक शिक्षण (१ ते ८ वी)		२०२४-२५	२०२४-२५
१.१	एकूण शाळा	संख्या	१४७३	१०४,४९९
१.२	विद्यार्थी	हजार	२५६.७२२	१४,५०१
१.३	शिक्षक	हजार	७.७३५	४९१
१.४	विद्यार्थी-शिक्षक प्रमाण	संख्या	३३	३०
	माध्यमिक व उच्च माध्यमिक शिक्षण (९ ते १२)			
१.१	एकूण शाळा	संख्या	६२२	२८,९८६
१.२	विद्यार्थी	हजार	११२.८६५	६,३६२
१.३	शिक्षक	हजार	६०२७	२४६
१.४	विद्यार्थी-शिक्षक प्रमाण	संख्या	१९	२६
३	उच्च शिक्षण		२०२४-२५	२०२४-२५
३.१	संस्था	संख्या	८३	४,२८८
३.२	एकूण विद्यार्थी	हजार	२१.३३१	१,०४०
४	तांत्रिक व व्यवसाय शिक्षण		२०२४-२५	२०२४-२५
४.१	व्यवसाय पदवी शिक्षण संस्था	संख्या	१	१००७

अ.क्र.	बाब	परिमाण	जिल्हा	महाराष्ट्र
(१)	(२)	(३)	(४)	(५)
४.१	प्रवेश क्षमता	संख्या	२१०	२१०,२६६
४.२	व्यवसाय पदविका शिक्षण संस्था	संख्या	४	१०८२
४.२	प्रवेश क्षमता	संख्या	९००	१५४९८७
४.३	शासकीय औद्योगिक प्रशिक्षण संस्था	संख्या	९	४१९
४.३	प्रवेश क्षमता	संख्या	१६७६	९३,५३६
४.४	अशासकीय औद्योगिक प्रशिक्षण संस्था (विना अनुदानित)	संख्या	६	५८८
४.४	प्रवेश क्षमता	संख्या	१०२४	५९,५२४
पंधरा	सार्वजनिक आरोग्य		२०२४-२५	डिसेंबर २०२४
१	रुग्णालये	संख्या	१२	५१७
२	दवाखाने	संख्या	११	८५१
३	प्राथमिक आरोग्य केंद्रे	संख्या	३७	१,९३६
४	प्राथमिक आरोग्य उपकेंद्रे	संख्या	२१५	१०,७६५
५	प्राथमिक आरोग्य पथके	संख्या	४	१२१
सोळा	आदिवासी कल्याणकारी योजना		२०२४-२५	२०२४-२५
१	आदिवासी आश्रमशाळा (शासकीय व अनुदानित)	संख्या	२	१,०५१
२	त्यांतील विद्यार्थी	संख्या	७९०	४५६,४४७
सतरा	मागासवर्गीयांसाठी कल्याणकारी योजना		२०२३-२४	२०२४-२५
१	मागासवर्गीयांसाठी वसतिगृहे (शासकीय व अनुदानित)	संख्या	७६	२,८२९
२	त्यांतील विद्यार्थी	संख्या	३९१५	१४२,१२५
अठरा	सार्वजनिक वितरण व्यवस्था		२०२४-२५	जून २०२४ अखेर
१	रास्त भावाची दुकाने	संख्या	११८३	५१,६७३
२	पुरविलेला एकूण साठा		२०२४-२५	ऑक्टोबर २०२४
२.१	गहू	लाख टन	०.३७०११	१३८०२
२.२	तांदूळ	लाख टन	०.४५००३	२४४०२
			२०२४-२५	ऑक्टोबर २०२४
३	शासकीय गोदामे	संख्या	१५	१,१८६
४	साठवण क्षमता	हजार टन	११.९	८३४,७६०

३. जिल्हा योजनेचा आढावा

१. सर्वसाधारण

परभणी जिल्ह्यास वर्ष २०२३-२४ आणि वर्ष २०२४-२५ मध्ये जिल्हा वार्षिक योजनेतर्गत सर्वसाधारण योजनेमध्ये अनुक्रमे रु. २९००० लक्ष आणि रु.३४५०० लक्ष अर्थसंकल्पीत तरतुद होती. त्यापैकी सन २०२३-२४ मध्ये जिल्ह्याच्या विकास कामाकरीता रु. २८११९ लक्ष माहे मार्च २०२४ अखेर पर्यंत खर्च झाला. तसेच २०२४-२५ मध्ये रु. ३४५०० लक्ष अर्थसंकल्पीत होता व माहे मार्च २०२५ अखेर पर्यंत रु. ३३२७४.७४ लक्ष खर्च जिल्ह्यातील विविध विकास कामावर झाला. तसेच वर्ष २०२५-२६ मध्ये जिल्ह्यातील सर्वसाधारण योजनेतील कामाकरीता रु.३८५०० लक्ष नियतव्यय मंजूर आहे.

२. अनुसूचित जाती उपयोजना

परभणी जिल्ह्यास वर्ष २०२३-२४ मध्ये विविध विकास योजनेतर्गत अनुसूचित जाती उपयोजनेमध्ये रु.६२०० लक्ष नियतव्यय मंजूर होता. त्यापैकी जिल्ह्याच्या विकास कामाकरीता रु. ६१९६.९५ लक्ष खर्च झालेला आहे. तसेच २०२४-२५ मध्ये परभणी जिल्ह्याकरीता रु.६३०० लक्ष निधी अर्थसंकल्पीत होता. पैकी प्राप्त निधी रु.६३०० लक्ष असून, माहे मार्च २०२५ अखेर पर्यंत रु. ६३०० लक्ष खर्च जिल्ह्यातील विविध विकास कामावर झालेला आहे. तसेच वर्ष २०२५-२६ मध्ये जिल्ह्यातील अनुसूचित जाती उपयोजनेच्या कामाकरीता रु.६३०० लक्ष नियतव्यय मंजूर आहे.

३. आदिवासी उपयोजना क्षेत्राबाहेरील योजना

परभणी जिल्ह्यास वर्ष २०२३-२४ मध्ये विविध विकास योजनेतर्गत आदिवासी उपयोजना क्षेत्राबाहेरील योजनेमध्ये रु.२२३.६३ लक्ष अर्थसंकल्पीत तरतुद होती. त्यापैकी जिल्ह्याच्या विकासकामाकरीता रु. २२३.६३ लक्ष खर्च झालेला आहे. तसेच २०२४-२५ मध्ये परभणी जिल्ह्याकरीता रु. २२३.६३ लक्ष अर्थसंकल्पीत आहे व माहे मार्च २०२५ अखेर पर्यंत रु.२२३.६३ लक्ष खर्च जिल्ह्यातील विविध विकास कामावर झालेला आहे. तसेच वर्ष २०२५-२६ मध्ये जिल्ह्यातील आदिवासी उपयोजना क्षेत्राबाहेरील योजनेच्या कामाकरीता रु.२९५.७० लक्ष नियतव्यय मंजूर आहे.

४. खासदार स्थानिक विकास कार्यक्रम

खासदार स्थानिक विकास (१७ वी लोकसभा) कार्यक्रमांतर्गत जिल्ह्यात वर्ष २०१९-२० ते २०२३-२४ या कालावधीत रु. २०७५.९१ लक्ष निधी प्राप्त झालेला असून एकूण २६७ कामे पूर्ण झाली असून त्यावर रु.१९३७.७७ लक्ष निधी खर्च झालेला आहे. तसेच १८ वी लोकसभा कार्यक्रमांतर्गत जिल्ह्यात वर्ष २०२४-२५ ते २०२८-२९ (संचित) साठी रु. ४९० लक्ष निधी प्राप्त असून, एकूण ३० कामे पूर्ण झाली आहेत त्यावर मार्च २०२५ अखेर रु.२१४.६५ लक्ष निधी एवढा खर्च झालेला आहे..

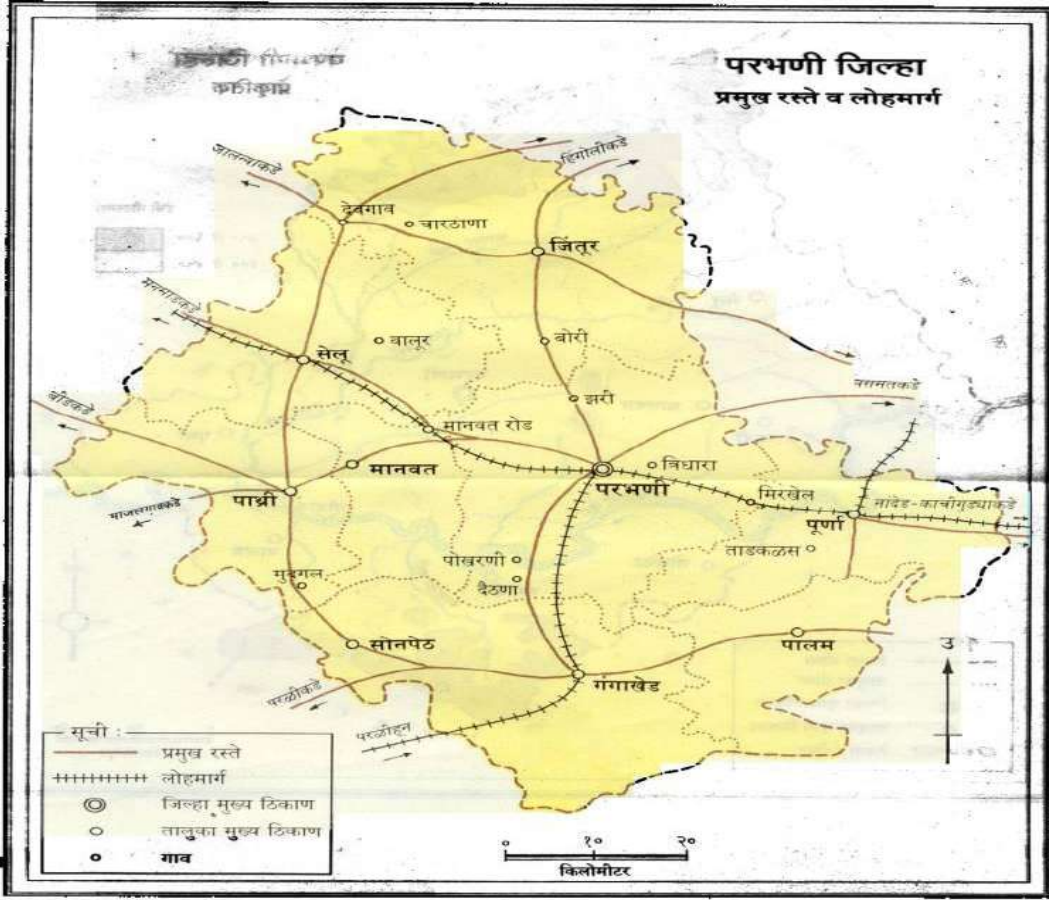
खासदार स्थानिक विकास (राज्यसभा) कार्यक्रमांतर्गत वर्ष २०२०-२१ मध्ये कोविड-१९ च्या पार्श्वभूमीवर लोकसभा व राज्यसभासाठी सन २०२०-२१ मध्ये निधी उपलब्ध झाला नाही. तसेच वर्ष २०२३-२४ आणि २०२४-२५ मध्ये राज्यसभा साठी जिल्ह्यास एकूण अनुक्रमे ५७१.१८ लक्ष आणि ५०५.४४ लक्ष निधी प्राप्त झाला, त्यापैकी अनुक्रमे ३२४.६७ लक्ष आणि २७३.६४ लक्ष इतका निधी खर्च झाला आहे.

५. आमदार स्थानिक विकास

परभणी जिल्ह्यात चार विधानसभा मतदार संघ असून प्रति विधानसभा सदस्य ५०० लक्ष याप्रमाणे एकूण आमदार स्थानिक विकास कार्यक्रमांतर्गत वर्ष २०२४-२५ मध्ये रु. २००० लक्ष एवढा निधी प्राप्त झालेला आहे. प्राप्त निधीतुन ३५९ कामावर रु. ११६० लक्ष निधी खर्च झालेला आहे.

परभणी जिल्ह्यात आमदार स्थानिक विकास (विधान परिषद) कार्यक्रमांतर्गत वर्ष २०२४-२५ मध्ये रु. ६५६.१८ लक्ष निधी प्राप्त झालेला आहे. यामध्ये जिल्ह्यातील ९७ कामांकरीता रु. ३५६.१६ लक्ष निधी खर्च झालेला आहे.

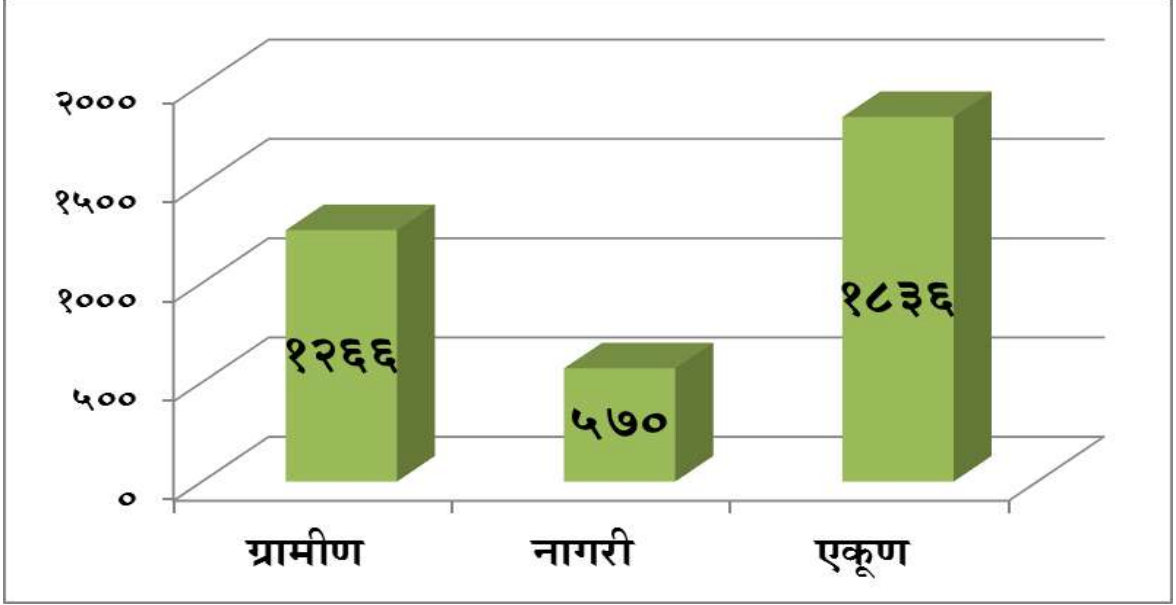
जिल्ह्याचा नकाशा



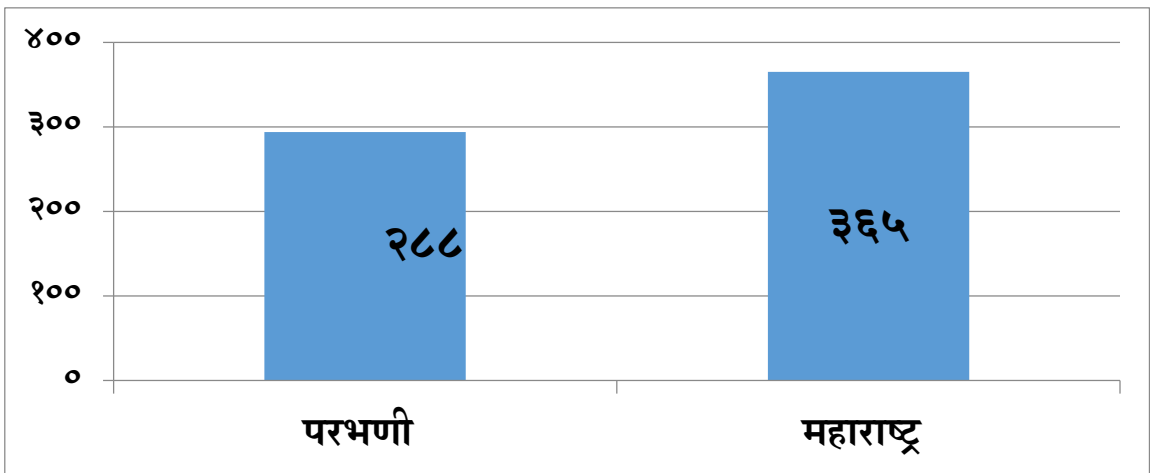
Based upon Survey of India map with the permission of Government of India copyright, 2000.

निवडक निर्देशकांवर आधारित आलेख

आलेख क्रमांक:-१
परभणी जिल्हा लोकसंख्या
(आकडे-हजारात)



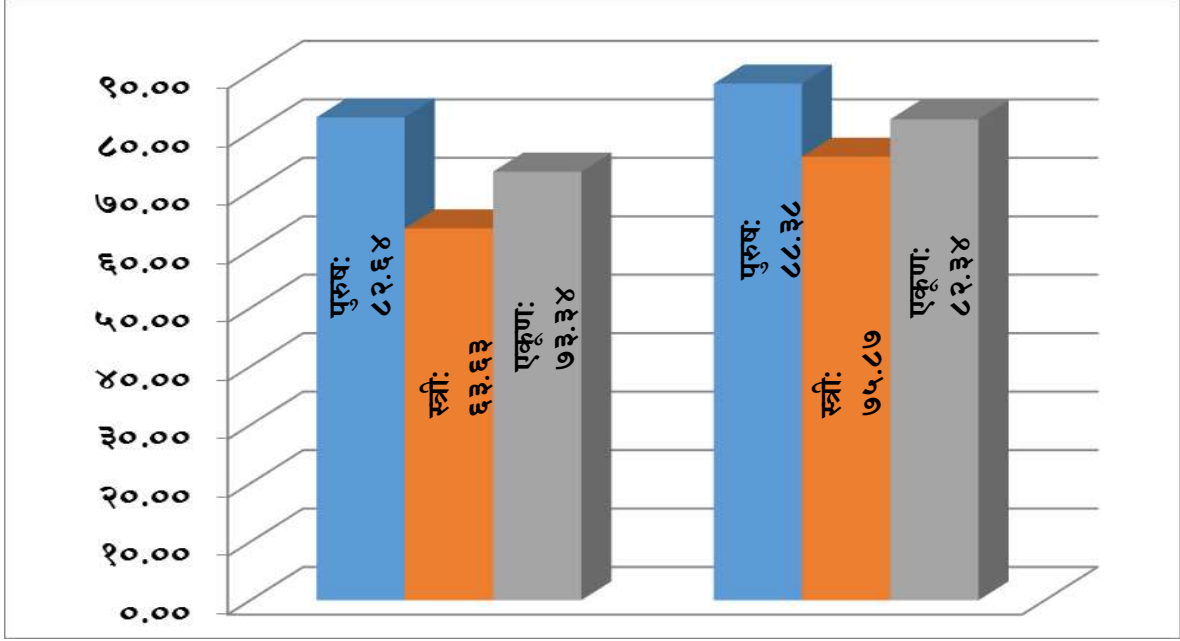
आलेख क्रमांक:-२
राज्याच्या तुलनेत जिल्हाच्या लोकसंख्येची घनता
(प्रति चौ.कि.मी.)
जनगणना-२०११
(आकडे-संख्येमध्ये)



आलेख क्रमांक:-३

राज्याच्या तुलनेत जिल्ह्यातील साक्षरतेचे प्रमाण
जनगणना-२०११

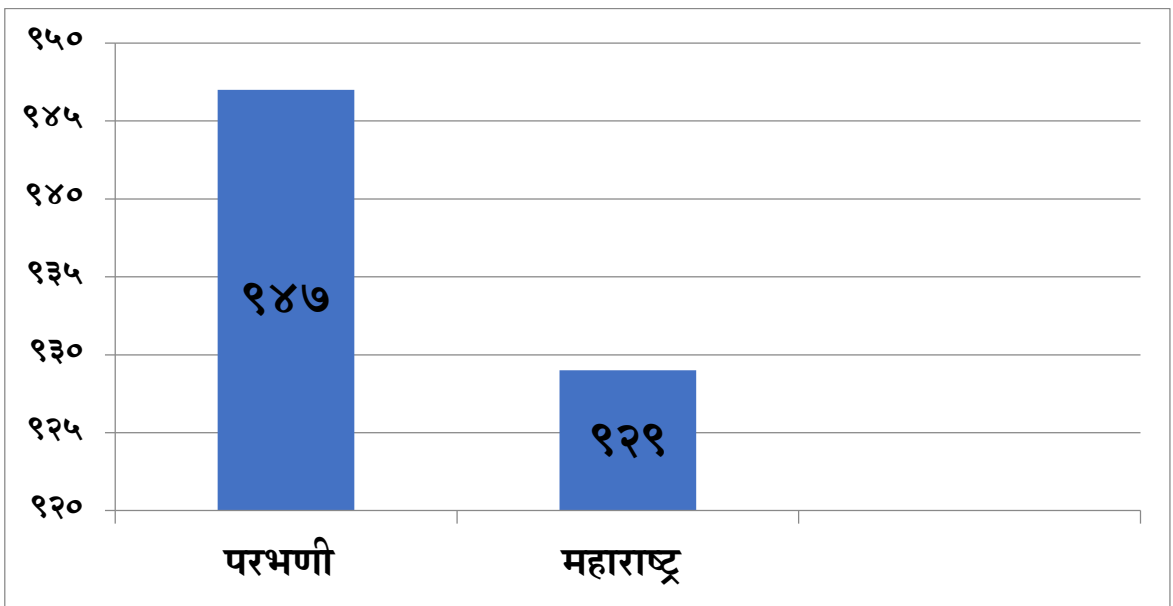
(आकडे-टक्केवारीमध्ये)



आलेख क्रमांक:-४

राज्याच्या तुलनेत जिल्ह्यातील स्त्रियांचे प्रमाण (प्रति हजार पुरुष)
जनगणना-२०११

(आकडे-संख्येमध्ये)

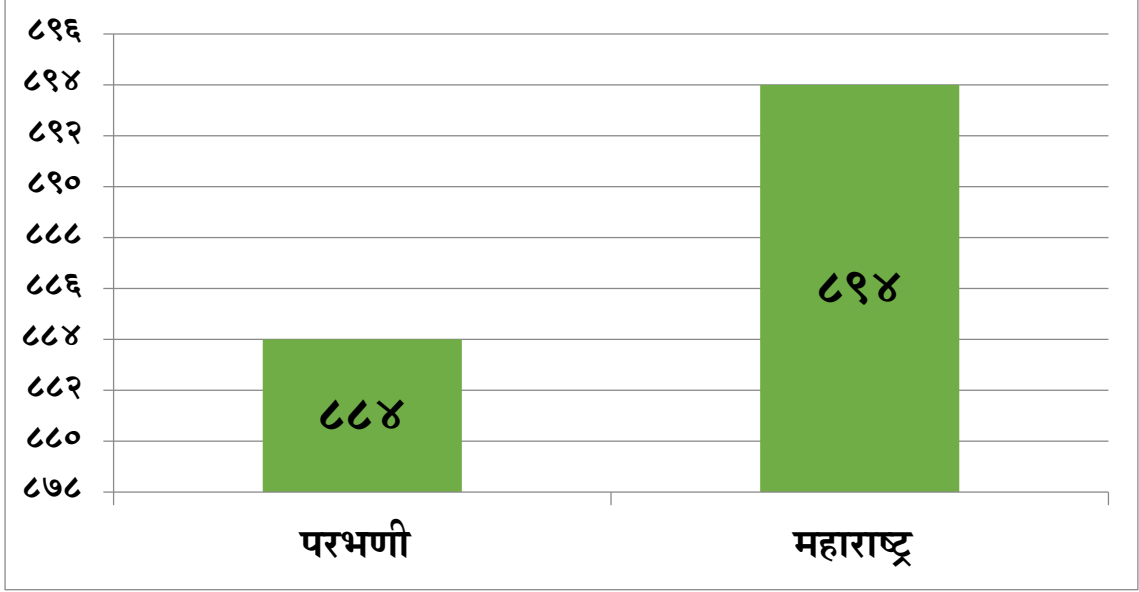


आलेख क्रमांक:- ५

राज्याच्या तुलनेत जिल्ह्यातील ० ते ६ वयोगटातील बालकांचे लिंग गुणोत्तर

जनगणना-२०११

(आकडे-टक्केवारीमध्ये)



भाग-२ सांख्यिकीय तक्ते



अ.क्र.	क्षेत्र	पृष्ठ क्रमांक
१	निवडक निर्देशक	४३ ते ५६
२	जिल्हा उत्पन्न अंदाज	५७ ते ६९
३	किंमती व सार्वजनिक वितरण व्यवस्था	७० ते ७६
४	जमीन व इतर महसूल, स्थानिक स्वराज्य संस्थांचे उत्पन्न/खर्च, बँकींग, वीमा, बचतगट	७७ ते ९१
५	कृषी व संलग्न सेवा	९२ ते १४७
६	उद्योग व सहकार	१४८ ते १७७
७	पायाभूत सुविधा	१७८ ते १९२
८	सामाजिक क्षेत्रे व सामूहिक सेवा	१९३ ते २५७
९	योजनाविषयक आकडेवारी	२५८ ते २८२
१०	संकीर्ण	२८३ ते २९८

जांभूलबेट ता. पालम

भाग २ :

सांख्यिकीय तक्ते

१.

निवडक निर्देशांक

तक्ता क्र १.१ अ
जिल्ह्यातील विविध आर्थिक व सामाजिक बाबींचे निवडक निर्देशक

प्रकाशनाचे वर्ष : २०२५

जिल्हा : परभणी

संदर्भ वर्ष : २०२४-२५

अ.क्र.	बाब	परिमाण	संदर्भ वर्ष			
			१९६०-६१	१९७०-७१	१९८०-८१	१९९०-९१
(१)	(२)	(३)	(४)	(५)	(६)	(७)
एक	क्षेत्रफळ व लोकसंख्या					
१	क्षेत्रफळ	क्षेत्र चौ.कि.मी.	११	११	११	११
२	तालुके	संख्या	उ.ना.	उ.ना.	उ.ना.	उ.ना.
३	गावे : वस्ती असलेली गावे	संख्या	८०७	१०५०	११४२	११४५
४	गावे : वस्ती नसलेली गावे	संख्या	उ.ना.	उ.ना.	उ.ना.	उ.ना.
५	शहरे	संख्या	११	११	११	११
६	एकूण लोकसंख्या	हजार	१०७२	१३३९	१६४२	२११७
७	लोकसंख्येचे प्रमाण : शहरी	टक्के	१५	१७	२०	२३
८	लोकसंख्येचे प्रमाण : ग्रामिण	टक्के	उ.ना.	उ.ना.	उ.ना.	उ.ना.
९	लोकसंख्येची घनता (प्रति चौ. कि.मी.) : शहरी	संख्या	९७	१२१	१४९	१९२
१०	लोकसंख्येची घनता (प्रति चौ. कि.मी.) : ग्रामिण	संख्या	उ.ना.	उ.ना.	उ.ना.	उ.ना.
११	स्त्री- पुरुष प्रमाण (स्त्रिया प्रती हजार पुरुष)	संख्या	९७०	९६०	९६६	९५३
दोन	साक्षरतेचे प्रमाण					
१२	पुरुष	टक्के	२५.३	३०.९	४४.८	६४.९
१३	स्त्रिया	टक्के	५.२	११.३	१५.७	२०.४
१४	एकूण	टक्के	१५.४	३४.३	३०.५	४७.६
१५	ग्रामीण	टक्के	उ.ना.	उ.ना.	२६.१	४२.२
१६	नागरी	टक्के	उ.ना.	उ.ना.	४८.३	६५.८
१७	अनुसूचित जाती	टक्के	उ.ना.	उ.ना.	उ.ना.	उ.ना.
१८	अनुसूचित जमाती	टक्के	उ.ना.	उ.ना.	उ.ना.	उ.ना.
तीन	स्थानिक स्वराज्य संस्था					
१९	महानगरपालिका	संख्या	०	०	०	०
२०	नगरपरिषदा	संख्या	११	११	११	११
२१	नगरपंचायती	संख्या	०	०	०	०
२२	कटक मंडळे	संख्या	०	०	०	०
२३	पंचायत समित्या	संख्या	७	७	७	७
२४	ग्राम पंचायती	संख्या	८०७	१०५०	११४२	११४५
चार	क्षेत्रवार जिल्हा व दरडोई उत्पन्न (चालू किंमतीनुसार)					
२५	निव्वळ जिल्हा उत्पन्न	₹ कोटी	उ.ना.	उ.ना.	उ.ना.	उ.ना.
२६	निव्वळ दरडोई उत्पन्न	रूपये	उ.ना.	उ.ना.	उ.ना.	उ.ना.
२७	राज्याच्या उत्पन्नात जिल्हाचा हिस्सा	टक्के	उ.ना.	उ.ना.	उ.ना.	उ.ना.

तक्ता क्र १.१ अ
जिल्ह्यातील विविध आर्थिक व सामाजिक बाबींचे निवडक निर्देशक

प्रकाशनाचे वर्ष : २०२५

जिल्हा : परभणी

संदर्भ वर्ष : २०२४-२५

अ.क्र.	बाब	परिमाण	संदर्भ वर्ष				
			२०००-०१	२०१०-११	२०२०-२१	२०२३-२४	२०२४-२५
(१)	(२)	(३)	(८)	(९)	(१०)	(११)	(१२)
एक	क्षेत्रफळ व लोकसंख्या						
१	क्षेत्रफळ	क्षेत्र चौ.कि.मी.	६.५	६.५	६.३७२८७	६.३७२८७	६.३७२८७
२	तालुके	संख्या	९	९	९	९	९
३	गावे : वस्ती असलेली गावे	संख्या	८४१	८४१	८३०	८३०	८३०
४	गावे : वस्ती नसलेली गावे	संख्या	उ.ना.	१३	१३	१३	१३
५	शहरे	संख्या	८	८	८	८	८
६	एकूण लोकसंख्या	हजार	१४९१	१५२८	१८३६.०८६	१८३६.०८६	१८३६.०८६
७	लोकसंख्येचे प्रमाण : शहरी	टक्के	३२.५३	३२.५३	३१.०३	३१.०३	३१.०३
८	लोकसंख्येचे प्रमाण : ग्रामिण	टक्के	६७.४७	६७.४७	६८.९७	६८.९७	६८.९७
९	लोकसंख्येची घनता (प्रति चौ. कि.मी.) : शहरी	संख्या	१९२	४२९२	३७०७	३७०७	३७०७
१०	लोकसंख्येची घनता (प्रति चौ. कि.मी.) : ग्रामिण	संख्या	उ.ना.	उ.ना.	२०४	२०४	२०४
११	स्त्री- पुरुष प्रमाण (स्त्रिया प्रती हजार पुरुष)	संख्या	९५७	९५८	९४७	९४७	९४७
दोन	साक्षरतेचे प्रमाण						
१२	पुरुष	टक्के	८०.५८	८०.५८	८२.६४	८२.६४	८२.६४
१३	स्त्रिया	टक्के	५२.९८	५२.९८	६३.६३	६३.६३	६३.६३
१४	एकूण	टक्के	६७.०४	६७.०४	७३.३४	७३.३	७३.३
१५	ग्रामीण	टक्के	६२.२६	६२.२६	७०.२८	७०.२८	७०.२८
१६	नागरी	टक्के	७६.७९	७६.७९	८०.०८	८०.०८	८०.०८
१७	अनुसुचित जाती	टक्के	उ.ना.	उ.ना.	६९.३८	६९.३८	६९.३८
१८	अनुसुचित जमाती	टक्के	उ.ना.	उ.ना.	६६.७२	६६.७२	६६.७२
तीन	स्थानिक स्वराज्य संस्था						
१९	महानगरपालिका	संख्या	०	०	१	१	१
२०	नगरपरिषदा	संख्या	८	८	७	७	७
२१	नगरपंचायती	संख्या	०	०	१	१	१
२२	कटक मंडळे	संख्या	०	०	०	०	०
२३	पंचायत समित्या	संख्या	७	९	९	९	९
२४	ग्राम पंचायती	संख्या	७०४	७०४	७०४	७०४	७०४
चार	क्षेत्रवार जिल्हा व दरडोई उत्पन्न (चालू किंमतीनुसार)						
२५	निव्वळ जिल्हा उत्पन्न	₹ कोटी	१२९८.७	६,९१०	२२,४५४	३३,४७२	३५७३४
२६	निव्वळ दरडोई उत्पन्न	रूपये	१३२३०	४४,६२९	११३,४४०	१६५,६४२	१७५७५८
२७	राज्याच्या उत्पन्नात जिल्हाचा हिस्सा	टक्के	०.५७	०.८४	४.८६	१.०५	१.०९

तक्ता क्र १.१ ब
जिल्ह्यातील विविध आर्थिक व सामाजिक बाबींचे निवडक निर्देशक

प्रकाशनाचे वर्ष : २०२५

जिल्हा : परभणी

संदर्भ वर्ष : २०२४-२५

अ.क्र.	बाब	परिमाण	संदर्भ वर्ष			
			१९६०-६१	१९७०-७१	१९८०-८१	१९९०-९१
(१)	(२)	(३)	(४)	(५)	(६)	(७)
पाच कृषि व सिंचन						
१	ओलिताखालील क्षेत्र	शंभर हेक्टर	२७०	३६०	३८०	३८०
२	लागवडीलायक क्षेत्र	शंभर हेक्टर	९९००	९७९०	९६९०	९०००
३	ओलिताखालील क्षेत्राची एकूण क्षेत्रफळाशी टक्केवारी	टक्के	उ.ना.	उ.ना.	उ.ना.	उ.ना.
४	लागवडीलायक क्षेत्राची एकूण क्षेत्रफळाशी टक्केवारी	टक्के	उ.ना.	उ.ना.	उ.ना.	उ.ना.
५	ओलिताखालील क्षेत्राची एकूण लागवडीलायक क्षेत्रफळाशी टक्केवारी	टक्के	९.९	९.७९	९.६९	९
पिकांखालील एकूण क्षेत्र						
६	तृणधान्ये	शंभर हेक्टर	उ.ना.	उ.ना.	उ.ना.	उ.ना.
७	कडधान्ये	शंभर हेक्टर	उ.ना.	उ.ना.	उ.ना.	उ.ना.
८	तेलबिया	शंभर हेक्टर	उ.ना.	उ.ना.	उ.ना.	उ.ना.
९	ऊस	शंभर हेक्टर	२०	२०	५०	१४०
१०	कापूस	शंभर हेक्टर	१९६०	२३५०	२०६०	२२७०
११	पिकांखालील निव्वळ क्षेत्र	शंभर हेक्टर	७०००	८०७०	२८७०	८०७०
१२	दुसोटा क्षेत्राचे निव्वळ पेरलेल्या क्षेत्राशी प्रमाण	टक्के	३.९	११.५२	१४.०७	१२.८५
१३	सिंचनाखालील स्थूल क्षेत्र	शंभर हेक्टर	१००	२००	७३०	५३००
१४	सिंचनाखालील स्थूल क्षेत्राचे एकूण पिकाखालील स्थूल क्षेत्राशी प्रमाण	टक्के	१.२५	२.२२	७.२३	५८.१
१५	निव्वळ सिंचन क्षेत्र	शंभर हेक्टर	१००	२००	५००	१०५०
१६	कालव्यांद्वारे सिंचित क्षेत्र	शंभर हेक्टर	०	५०	उ.ना.	७७०
१७	विहिरींद्वारे सिंचित क्षेत्र	शंभर हेक्टर	१००	१६०	२८०	२७०
१८	इतर साधनांनी सिंचित क्षेत्र	शंभर हेक्टर	उ.ना.	२२०	२१०	उ.ना.
सहा पशुधन (पशुगणना)						
१९	एकूण पशुधन	हजार	७९४	१०९५	१३२५	२८३६
२०	दुभत्या गायी	हजार	उ.ना.	९७	११०	१११
२१	दुभत्या म्हशी	हजार	उ.ना.	उ.ना.	४६	५०
२२	शेळ्या व मेंढया	हजार	उ.ना.	३२६	४३१	४२७
२३	कुक्कुटादी पक्षी	हजार	१८६	१९६	२९९	३८७
सात मत्स्य व्यवसाय						
२४	एकूण मत्स्य उत्पादन	मेट्रीक टन	उ.ना.	उ.ना.	उ.ना.	उ.ना.
२५	मच्छीमार सहकारी संस्था	संख्या	उ.ना.	उ.ना.	उ.ना.	३
२६	संस्थातील सभासद	संख्या	उ.ना.	उ.ना.	उ.ना.	उ.ना.

अ.क्र.	बाब	परिमाण	संदर्भ वर्ष			
			१९६०-६१	१९७०-७१	१९८०-८१	१९९०-९१
(१)	(२)	(३)	(४)	(५)	(६)	(७)
आठ सहकार क्षेत्र						
संस्था						
२७	कृषि पतसंस्था (प्राथमिक)	संख्या	१२५९	१०१८	८८५	८९३
२८	बिगर कृषि पतसंस्था	संख्या	१६	३५	१६९	१२८
२९	उत्पादक संस्था	संख्या	१११	२३५	२९४	१२४१
३०	पणन संस्था	संख्या	उ.ना.	उ.ना.	उ.ना.	उ.ना.
३१	सामाजिक सेवा संस्था	संख्या	उ.ना.	उ.ना.	उ.ना.	उ.ना.
सभासद						
३२	कृषि पतसंस्था (प्राथमिक)	हजार	७७	१३६	२८०	४०१
३३	बिगर कृषि पतसंस्था	हजार	७	१२	३५	४९
३४	उत्पादक संस्था	हजार	७	२४	९२	२०२
३५	पणन संस्था	हजार	उ.ना.	उ.ना.	उ.ना.	उ.ना.
३६	सामाजिक सेवा संस्था	हजार	उ.ना.	उ.ना.	उ.ना.	उ.ना.
खेळते भांडवल						
३७	कृषि पतसंस्था (प्राथमिक)	₹ लाख	२१	१९	४०	१७२
३८	बिगर कृषि पतसंस्था	₹ लाख	११	१५	२६	५१
३९	उत्पादक संस्था	₹ लाख	१५	१२	६७	७३
४०	पणन संस्था	₹ लाख	उ.ना.	उ.ना.	उ.ना.	उ.ना.
४१	सामाजिक सेवा संस्था	₹ लाख	उ.ना.	उ.ना.	उ.ना.	उ.ना.
दिलेली कर्जे						
४२	कृषि पतसंस्था (प्राथमिक)	₹ लाख	०.१९	१.२१	१.२६	९.८५
४३	बिगर कृषि पतसंस्था	₹ लाख	उ.ना.	उ.ना.	उ.ना.	२.४८
४४	उत्पादक संस्था	₹ लाख	०.०८	०.०७८	उ.ना.	१.५१
४५	पणन संस्था	₹ लाख	उ.ना.	उ.ना.	उ.ना.	उ.ना.
४६	सामाजिक सेवा संस्था	₹ लाख	उ.ना.	उ.ना.	उ.ना.	उ.ना.

तक्ता क्र १.१ ब
जिल्ह्यातील विविध आर्थिक व सामाजिक बाबींचे निवडक निर्देशक

प्रकाशनाचे वर्ष : २०२५

जिल्हा : परभणी

संदर्भ वर्ष : २०२४-२५

अ.क्र.	बाब	परिमाण	संदर्भ वर्ष				
			२०००-०१	२०१०-११	२०२०-२१	२०२३-२४	२०२४-२५
(१)	(२)	(३)	(८)	(९)	(१०)	(११)	(१२)
पाच कृषि व सिंचन							
१	ओलिताखालील क्षेत्र	शंभर हेक्टर	५४७	२३४०	१६१४	८१८.०५	९९९.२९
२	लागवडीलायक क्षेत्र	शंभर हेक्टर	५७६४	५४८६	६५०५	६१५९.९७	६३२८.५४१४
३	ओलिताखालील क्षेत्राची एकूण क्षेत्रफळाशी टक्केवारी	टक्के	८.६७	३७.०८	२५.५	१२.८४	१५.६८
४	लागवडीलायक क्षेत्राची एकूण क्षेत्रफळाशी टक्केवारी	टक्के	९१.३३	८६.९४	८९.६५	९६.६६	९९.३
५	ओलिताखालील क्षेत्राची एकूण लागवडीलायक क्षेत्रफळाशी टक्केवारी	टक्के	९.४९	४२.६५	२४.८१	१३.२८	१५.६८
पिकांखालील एकूण क्षेत्र							
६	तृणधान्ये	शंभर हेक्टर	३८१६	२८९६	१४७५	१४१९.४८	१३१६.१५
७	कडधान्ये	शंभर हेक्टर	११५३	२१७७	१९७९	२०१२.०३	२३७१.८५९
८	तेलबिया	शंभर हेक्टर	६	१२२२	२५०२	२७८९.८७	२८८४.७४
९	ऊस	शंभर हेक्टर	५४	१७२	३३०	२२२.७४	३००.८१८
१०	कापूस	शंभर हेक्टर	२०५७	२०२३	१९९७	१९२५.२२	१९७९.८६
११	पिकांखालील निव्वळ क्षेत्र	शंभर हेक्टर	५३७७	८६१३	५६४२	५५२७.०२	५७१०.०९
१२	दुसोटा क्षेत्राचे निव्वळ पेरलेल्या क्षेत्राशी प्रमाण	टक्के	३७.३६	४३.५८	४७.५८	५२.५	५५.८२
१३	सिंचनाखालील स्थूल क्षेत्र	शंभर हेक्टर	५४७	२२५०	१६१४	८१८.०५	९९९.२९२७
१४	सिंचनाखालील स्थूल क्षेत्राचे एकूण पिकाखालील स्थूल क्षेत्राशी प्रमाण	टक्के	८.९३	२६.१२	१९.३९	९.७१	११.२३
१५	निव्वळ सिंचन क्षेत्र	शंभर हेक्टर	३७४	२०७३	१२२०	३७५.०७	३७५.०७
१६	कालव्यांद्वारे सिंचित क्षेत्र	शंभर हेक्टर	०	उ.ना.	उ.ना.	उ.ना.	१६०.२३
१७	विहिरींद्वारे सिंचित क्षेत्र	शंभर हेक्टर	५६०	४४१	३८५	२१४.८४	२१४.८४
१८	इतर साधनांनी सिंचित क्षेत्र	शंभर हेक्टर	१७७	१६३५	८३५	१६०.२३	१६०.२३
सहा पशुधन (पशुगणना)							
१९	एकूण पशुधन	हजार	८५०	८१०	६२२	६०९.१२७	६०९.१२७
२०	दुभत्या गायी	हजार	६०	११६	९७	८०.४०२	८०.४
२१	दुभत्या म्हशी	हजार	३९	८०	५७	३९.८०९	३९.८१
२२	शेळ्या व मेंढ्या	हजार	२४९	२३४	१६०	२०३.३७१	२०३.४
२३	कुक्कुटादी पक्षी	हजार	२१०	१८७	१६८	१७३.२३७	१७३.२
सात मत्स्य व्यवसाय							
२४	एकूण मत्स्य उत्पादन	मेट्रीक टन	१०००	१७९२	१८४४	१२००	२१६८
२५	मच्छीमार सहकारी संस्था	संख्या	२२	३०	४०	३८	३८

अ.क्र.	बाब	परिमाण	संदर्भ वर्ष				
			२०००-०१	२०१०-११	२०२०-२१	२०२३-२४	२०२४-२५
(१)	(२)	(३)	(८)	(९)	(१०)	(११)	(१२)
२६	संस्थातील सभासद	संख्या	१८०२	१४२७	१९७७	१५३८	१६६९
आठ सहकार क्षेत्र							
संस्था							
२७	कृषि पतसंस्था (प्राथमिक)	संख्या	४५५	४५४	४४६	४४६	४४६
२८	बिगर कृषि पतसंस्था	संख्या	१८८	२०५	२०५	२२८	२३२
२९	उत्पादक संस्था	संख्या	४२८	६९३	४१३	३८१	३०७
३०	पणन संस्था	संख्या	११	१९	६०	५३	५५
३१	सामाजिक सेवा संस्था	संख्या	६५४	१०३७	६६९	५४६	८९४
सभासद							
३२	कृषि पतसंस्था (प्राथमिक)	हजार	२०८	२२९	२९३	२६६.७२	६३.३
३३	बिगर कृषि पतसंस्था	हजार	९८	१३१	११४	१९२.१२	१९५.३०२
३४	उत्पादक संस्था	हजार	८४	उ.ना.	८५	१५.१९	१७.३६२
३५	पणन संस्था	हजार	९	१६	४१	७.१९	७.४६९
३६	सामाजिक सेवा संस्था	हजार	४७	उ.ना.	८६	१९.१६	९५.०९३
खेळते भांडवल							
३७	कृषि पतसंस्था (प्राथमिक)	₹ लाख	१८१	१३४६७	१९०१२	३१३०५६.५३	३५०१७.४६
३८	बिगर कृषि पतसंस्था	₹ लाख	५१	६३३	६७२५७	३७६९	४००९५८.४६
३९	उत्पादक संस्था	₹ लाख	१६२७	उ.ना.	६४५	७१०.७४	१८४६.९०४७
४०	पणन संस्था	₹ लाख	उ.ना.	१९७२०	३०५	४६४.२२	४४४.५६
४१	सामाजिक सेवा संस्था	₹ लाख	१२४१	उ.ना.	८२	८०३.१६	१३५.०४४४
दिलेली कर्जे							
४२	कृषि पतसंस्था (प्राथमिक)	₹ लाख	६७०५	१३९.२१	९४०६८	३२७१७.६४	३३१६९.१५
४३	बिगर कृषि पतसंस्था	₹ लाख	४१७६	२२४.९५	६३०४४	३८७०६९.८९	५१६००९.६२
४४	उत्पादक संस्था	₹ लाख	उ.ना.	उ.ना.	३३७	३९७.२६	१५४.०२३१
४५	पणन संस्था	₹ लाख	उ.ना.	उ.ना.	६३	१२१.२७	२०.५९७५
४६	सामाजिक सेवा संस्था	₹ लाख	उ.ना.	उ.ना.	१४२	३३.८१	७८७.०९४४

तक्ता क्र १.१ क
जिल्ह्यातील विविध आर्थिक व सामाजिक बाबींचे निवडक निर्देशक

जिल्हा : परभणी

प्रकाशनाचे वर्ष : २०२५

संदर्भ वर्ष : २०२४-२५

अ.क्र.	बाब	परिमाण	संदर्भ वर्ष			
			१९६०-६१	१९७०-७१	१९८०-८१	१९९०-९१
(१)	(२)	(३)	(४)	(५)	(६)	(७)
नऊ विजेचा वापर						
१	घरगुती	दशलक्ष कि.वॅ.तास	उ.ना.	उ.ना.	उ.ना.	उ.ना.
२	वाणिज्यिक	दशलक्ष कि.वॅ.तास	उ.ना.	उ.ना.	उ.ना.	उ.ना.
३	औद्योगिक	दशलक्ष कि.वॅ.तास	उ.ना.	उ.ना.	उ.ना.	उ.ना.
४	कृषि	दशलक्ष कि.वॅ.तास	उ.ना.	उ.ना.	उ.ना.	उ.ना.
५	इतर	दशलक्ष कि.वॅ.तास	उ.ना.	उ.ना.	उ.ना.	उ.ना.
६	एकूण	दशलक्ष कि.वॅ.तास	०.०४	१८.४	५८.९	७७.४
७	विद्युतीकरण झालेली गावे	संख्या	०	३६३	१०९७	१४२०
८	सौर उर्जा संच	संख्या	उ.ना.	उ.ना.	उ.ना.	उ.ना.
दहा वाहतूक व दळणवळण						
९	रस्त्यांची एकूण लांबी	लांबी कि.मी.	४६८	१५०२	४६०४	५८३२
१०	बारमाही रस्त्यांनी जोडलेली गावे	संख्या	उ.ना.	उ.ना.	उ.ना.	उ.ना.
११	दर १०० चौ.कि.मी. क्षेत्रामागे रस्त्यांची लांबी	कि.मी.	४.२	१३.६	४१.७	५२.८७
१२	दरलाख लोकसंख्ये मागे रस्त्याची लांबी	कि.मी.	३९	१००	३०६	३५६
१३	एकूण मालवाहतूक वाहने	संख्या	उ.ना.	उ.ना.	उ.ना.	उ.ना.
१४	एकूण प्रवासी वाहने	संख्या	उ.ना.	उ.ना.	उ.ना.	उ.ना.
१५	रेल्वे मार्गाची एकूण लांबी	कि.मी.	२५९	२५९	२५९	२५९
१६	डाक कार्यालये	संख्या	२०४	२२३	२६०	२९९
१७	दूरध्वनी (बी.एस. एन.एल. लँडलाईन)	संख्या	उ.ना.	उ.ना.	उ.ना.	उ.ना.
अकरा नोंदणीकृत कारखाने व रोजगार						
१८	चालू कारखाने	संख्या	४५	४६	६३	११०
१९	कामगारांची दैनिक उपस्थिती	संख्या	४०८३	२२५८	३६५७	४२७९
बारा शिक्षण						
प्राथमिक						
२०	संस्था	संख्या	१०४४	१४९८	१७१०	१६२७
२१	विद्यार्थी - मुले	हजारात	६६	११८	१७६	२५५
२२	विद्यार्थी - मुली	हजारात	उ.ना.	उ.ना.	उ.ना.	उ.ना.
२३	शिक्षक	हजारात	१९	३८	४७	५८
२४	विद्यार्थी-शिक्षक प्रमाण	संख्या	२८	३२	२७	२३

अ.क्र.	बाब	परिमाण	संदर्भ वर्ष			
			१९६०-६१	१९७०-७१	१९८०-८१	१९९०-९१
(१)	(२)	(३)	(४)	(५)	(६)	(७)
माध्यमिक व उच्च माध्यमिक						
२५	संस्था	संख्या	३४	११९	१२३	१८९
२६	विद्यार्थी - मुले	हजारात	१	५	५	११
२७	विद्यार्थी - मुली	हजारात	उ.ना.	उ.ना.	उ.ना.	उ.ना.
२८	शिक्षक	हजारात	१	२	२	३
२९	विद्यार्थी-शिक्षक प्रमाण	संख्या	४३	४५	४९	३०
महाविद्यालये						
३०	संस्था	संख्या	१	५	९	१२
३१	विद्यार्थी - मुले	हजारात	०.२	३	६	१५
३२	विद्यार्थी - मुली	हजारात	उ.ना.	उ.ना.	उ.ना.	उ.ना.
३३	शिक्षक	हजारात	०.०१	०.१६	०.३५	१
३४	विद्यार्थी-शिक्षक प्रमाण	संख्या	१७	१९	१७	२९
तेरा सार्वजनिक आरोग्य						
३५	दवाखाने	संख्या	३१	४१	४८	२२
३६	रुग्णालये	संख्या	१	१	१	१२
३७	प्राथमिक आरोग्य केंद्रे	संख्या	५	१२	३८	५१
३८	प्राथमिक आरोग्य उपकेंद्रे	संख्या	उ.ना.	उ.ना.	उ.ना.	उ.ना.
३९	खाटा	संख्या	८८	१९२	३४७	१०३४
४०	दर लाख लोकसंख्येमागे खाटा	संख्या	८	१४	२१	६३
चौदा संकीर्ण						
४१	बँक शाखा	संख्या	१३	४७	१२०	१३०
४२	दूरदर्शन केबल चालक	संख्या	उ.ना.	उ.ना.	उ.ना.	उ.ना.
४३	दूरदर्शन केबल धारक	संख्या	उ.ना.	उ.ना.	उ.ना.	उ.ना.
४४	गोबर गॅस संयंत्रे	संख्या	उ.ना..	उ.ना..	उ.ना..	उ.ना..

तक्ता क्र १.१ क
जिल्ह्यातील विविध आर्थिक व सामाजिक बाबींचे निवडक निर्देशक

जिल्हा : परभणी

प्रकाशनाचे वर्ष : २०२५

संदर्भ वर्ष : २०२४-२५

अ.क्र.	बाब	परिमाण	संदर्भ वर्ष				
			२०००-०१	२०१०-११	२०२०-२१	२०२३-२४	२०२४-२५
(१)	(२)	(३)	(८)	(९)	(१०)	(११)	(१२)
नऊ विजेचा वापर							
१	घरगुती	दशलक्ष कि.वॅ.तास	४८.४६	१०५.३९	१३५.७१	१६४.५३९	१७१.०९६
२	वाणिज्यिक	दशलक्ष कि.वॅ.तास	९.२९	१८.८६	१७.७५	२८.३०३७	२९.६४६
३	औद्योगिक	दशलक्ष कि.वॅ.तास	१४.८८	१५.८७	१०४.८४	४६.५६२	४६.२८५
४	कृषि	दशलक्ष कि.वॅ.तास	०.२५	१८६.९५	१२१०.०८	१८८.६३८६	१८६.४७८
५	इतर	दशलक्ष कि.वॅ.तास	४.९२	२९.२१	६०.७६	४२.८३३८४	४४.७८५
६	एकूण	दशलक्ष कि.वॅ.तास	७७.७९	३५६.२८	१५२९.१४	४७०.८७६	४७८.३०१
७	विद्युतीकरण झालेली गावे	संख्या	१४६९	८२८	८३०	८३०	८३०
८	सौर उर्जा संच	संख्या	उ.ना.	उ.ना.	उ.ना.	उ.ना.	उ.ना.
दहा वाहतूक व दळणवळण							
९	रस्त्यांची एकूण लांबी	लांबी कि.मी.	५०८८	६२१२	५९३८	६३६६.६	६४४२.११
१०	बारमाही रस्त्यांनी जोडलेली गावे	संख्या	५०३	५६२	८३०	८३०	८३०
११	दर १०० चौ.कि.मी. क्षेत्रामागे रस्त्यांची लांबी	कि.मी.	७८.३	९५.४१	९५.५५	९९.९	१०१.०९
१२	दरलाख लोकसंख्ये मागे रस्त्याची लांबी	कि.मी.	३४१	४०७	३०९	३४७	३५०.८६
१३	एकूण मालवाहतूक वाहने	संख्या	१६८४	१४६२७	४०३४५	५१६३९	५४१८८
१४	एकूण प्रवासी वाहने	संख्या	३०४७२	१११२३९	३४१६११	४१११४९	४४०३८७
१५	रेल्वे मार्गाची एकूण लांबी	कि.मी.	२५९	२५९	२५९	२५९	२५९
१६	डाक कार्यालये	संख्या	१९४	१९४	१९४	१८७	१८७
१७	दूरध्वनी (बी.एस. एन.एल. लंडलाईन)	संख्या	२७२४४	२७७३१	३११८	६४८	९२७
अकरा नोंदणीकृत कारखाने व रोजगार							
१८	चालू कारखाने	संख्या	२२२	९५	१२०	६४	८१
१९	कामगारांची दैनिक उपस्थिती	संख्या	१०४४४	३१२४	४६१७	४५५९	४९२२
बारा शिक्षण							
प्राथमिक							
२०	संस्था	संख्या	१०९४	१३५९	१९३६	१४८५	१४७३
२१	विद्यार्थी - मुले	हजारात	११८	१४६	१४४.४८९	१४४.४८९	१३२.६०९
२२	विद्यार्थी - मुली	हजारात	९५	१३२	१२८.९०२	१२८.९०२	१२४.११३
२३	शिक्षक	हजारात	६	९	१०	७.८६७	७.७३५
२४	विद्यार्थी-शिक्षक प्रमाण	संख्या	४४	३०	२९	३४	३३

अ.क्र.	बाब	परिमाण	संदर्भ वर्ष				
			२०००-०१	२०१०-११	२०२०-२१	२०२३-२४	२०२४-२५
(१)	(२)	(३)	(८)	(९)	(१०)	(११)	(१२)
माध्यमिक व उच्च माध्यमिक							
२५	संस्था	संख्या	१९९	६१७	७३७	६०६	६२२
२६	विद्यार्थी - मुले	हजारात	९७	८३	६३.०१५	६३.०१५	६०.२३
२७	विद्यार्थी - मुली	हजारात	७३	६७	५२.२९१	५२.२९१	५२.६३५
२८	शिक्षक	हजारात	३	७	४	५.७८७	६.०२७
२९	विद्यार्थी-शिक्षक प्रमाण	संख्या	३८	२०	३२	२०	१९
महाविद्यालये							
३०	संस्था	संख्या	९	८०	७४	७६	८३
३१	विद्यार्थी - मुले	हजारात	१३	८	१०.६३७	१०.६३७	१०.२६२
३२	विद्यार्थी - मुली	हजारात	१.२८	५	९.८२५	९.८२५	११.०६९
३३	शिक्षक	हजारात	०.२१	०.४६	०.४५	०.३४३	०.४३३
३४	विद्यार्थी-शिक्षक प्रमाण	संख्या	३५	२८	४०	७३	४९
तेरा सार्वजनिक आरोग्य							
३५	दवाखाने	संख्या	१४	१२०	१०	१०	११
३६	रुग्णालये	संख्या	११	२०	१२	१४	१३
३७	प्राथमिक आरोग्य केंद्रे	संख्या	३०	३१	३१	३७	३७
३८	प्राथमिक आरोग्य उपकेंद्रे	संख्या	२१३	२१४	२१५	२१५	२१५
३९	खाटा	संख्या	१०६७	१६१२	५०१०	५३६७	५४२९
४०	दर लाख लोकसंख्येमागे खाटा	संख्या	७२	१०६	२७३	२९२	२९५
चौदा संकीर्ण							
४१	बँक शाखा	संख्या	८८	२०३	१५२	१०७	१८१
४२	दूरदर्शन केबल चालक	संख्या	उ.ना.	७१	उ.ना.	उ.ना.	उ.ना.
४३	दूरदर्शन केबल धारक	संख्या	उ.ना.	१६२६७	१५७५७	उ.ना.	उ.ना.
४४	गोबर गॅस संयंत्रे	संख्या	उ.ना..	उ.ना.	उ.ना.	उ.ना.	उ.ना.

तक्ता १.२
जिल्ह्यातील महत्वाची सांख्यिकी

जिल्हा : परभणी

प्रकाशनाचे वर्ष : २०२५
संदर्भ वर्ष : २०२४-२५

अ.क्र.	तालुका	गावांची संख्या (२०११ जनगणने नुसार)	ग्रामपंचायतींची संख्या		हायस्पीड ब्रॉडबँडने जोडलेल्या ग्रामपंचायतींची संख्या	म.न.पा / नगरपालिकांची संख्या /नगरपंचायतींची संख्या				
			गट	स्वतंत्र		म.न.पा	नगरपालिका			नगर पंचायती
							वर्ग 'अ'	वर्ग 'ब'	वर्ग 'क'	
(१)	(२)	(३)	(४)	(४)	(५)	(६)	(७)	(८)	(९)	(१०)
१	सेलू	९३	९	७३	०	०	०	१	०	०
२	जिंतूर	१६६	२७	१०९	०	०	०	१	०	०
३	परभणी	१२८	११	१०६	०	१	०	०	०	०
४	मानवत	५५	५	४४	३१	०	०	०	१	०
५	पाथरी	५६	५	४४	४०	०	०	०	१	०
६	सोनपेठ	५७	१४	२८	३७	०	०	०	१	०
७	गंगाखेड	१०५	१६	६८	०	०	०	१	०	०
८	पालम	७९	११	५५	५७	०	०	०	०	१
९	पूर्णा	९१	१२	६७	८०	०	०	०	१	०
	एकूण	८३०	११०	५९४	२४५	१	०	३	४	१

तक्ता १.२
जिल्ह्यातील महत्वाची सांख्यिकी

जिल्हा : परभणी

प्रकाशनाचे वर्ष : २०२५
संदर्भ वर्ष : २०२४-२५

अ.क्र.	तालुका	पिण्याची पाणी पुरवठ्याची सुविधा असलेली गावे	बारमाही रस्ते असलेल्या गावांची संख्या	आठमाही रस्ते असलेल्या गावांची संख्या	रस्त्यांचा संपर्क नसलेल्या गावांची संख्या	प्रधानमंत्री ग्रामसडक योजनेतर्गत लाभ दिलेल्या गावांची संख्या	विद्युतीकरण झालेल्या गावांची संख्या	एस.टी.बसची सोय असलेल्या गावांची संख्या		वाणिज्यिक बँक कार्यालय असलेल्या गावांची संख्या
								बारमाही	आठमाही	
(१)	(२)	(११)	(१२)	(१३)	(१४)	(१५)	(१६)	(१७)	(१८)	(१९)
१	सेलू	७४	९३	०	०	२२	९३	९३	०	८
२	जिंतूर	१२४	१६६	०	०	४६	१६६	१६०	०	१२
३	परभणी	१२५	१२८	०	०	३६	१२८	११४	०	१५
४	मानवत	४६	५५	०	०	२०	५५	५४	०	६
५	पाथरी	५२	५६	०	०	११	५६	५६	०	५
६	सोनपेठ	५२	५७	०	०	१२	५७	५७	०	४
७	गंगाखेड	८८	१०५	०	०	२२	१०५	१०४	०	६
८	पालम	६०	७९	०	०	२०	७९	७४	०	५
९	पूर्णा	८९	९१	०	०	८	९१	९०	०	११
	एकूण	७१०	८३०	०	०	१९७	८३०	८०२	०	७२

तक्ता १.२
जिल्ह्यातील महत्वाची सांख्यिकी

जिल्हा : परभणी

प्रकाशनाचे वर्ष : २०२५

संदर्भ वर्ष : २०२४-२५

अ.क्र.	तालुका	प्राथमिक शाळा असलेल्या गावांची संख्या	आरोग्य विषयक सुविधा असलेल्या गावांची संख्या	अंगणवाडी असलेल्या गावांची संख्या	टंचाईग्रस्त गावांची संख्या	पोस्ट कार्यालये असलेल्या गावांची संख्या	प्राथमिक कृषि पतपुरवठा संस्था असलेल्या गावांची संख्या
(१)	(२)	(२०)	(२१)	(२२)	(२३)	(२४)	(२५)
१	सेलू	९०	२९	९३	१९	९३	४९
२	जिंतूर	१६५	४४	१६६	४२	१६४	६१
३	परभणी	१२८	५१	१२८	३	१२८	८७
४	मानवत	५५	२२	५५	९	५४	३६
५	पाथरी	५६	२४	५६	४	५६	३३
६	सोनपेठ	५७	१२	५७	५	५७	२६
७	गंगाखेड	१०४	२६	१०५	१७	१०५	३८
८	पालम	७९	१७	७९	१९	८१	४७
९	पूर्णा	९१	२८	९१	२	९०	६९
	एकूण	८२५	२५३	८३०	१२०	८२८	४४६

आधार - जिल्हा सांख्यिकी कार्यालय, परभणी आणि जनगणना आयुक्त कार्यालय, भारत सरकार

२.

जिल्हा उत्पन्न अंदाज

तक्ता २.१	
क्षेत्रवार स्थूल जिल्हा उत्पन्न- चालू किंमतीनुसार	
जिल्हा : परभणी	प्रकाशनाचे वर्ष : २०२५
	(₹ कोटी)

अ.क्र.	क्षेत्र	२०११-१२	२०१२-१३	२०१३-१४	२०१४-१५
१	पीक	२८७८	३३७८	३,६२४	२,४०७
२	पशुसंवर्धन	३६८	४७१	६०१	९९४
३	वने व लाकूड तोडणी	१६३	१६५	१३५	१४८
४	मत्स्यव्यवसाय व मत्स्यशेती	१३	११	९	११
५	कृषी व संलग्न सेवा(१+२+३+४)	३४२२	४०२५	४,३७०	३,५६०
६	खाण व दगड खाणकाम	३२७	३६२	१८७	१३८
७	प्राथमिक क्षेत्र एकूण(५+६)	३७४९	४३८७	४,५५८	३,६९८
८	वस्तुनिर्माण	२२०४	२५१६	२,९०८	३,०८५
९	वीज, वायू, पाणीपुरवठा व इतर उपयोगिता सेवा	२४०	२६१	३६२	३५३
१०	बांधकाम	७२१	७४९	८३०	९१३
११	द्वितीय क्षेत्र एकूण(८+९+१०)	३१६५	३५२६	४,१००	४,३५१
१२	उद्योग(६+११)	३४९२	३८८८	४,२८७	४,४८९
१३	व्यापार, दुरुस्ती, होटेल्स व उपहारगृह	९४६	११४०	१,२२३	१,३४२
१४	रेल्वे	५४	५८	६१	७५
१५	परिवहन	३७३	४४०	४५६	५०८
१६	साठवण	८	९	१०	११
१७	दळणवळण व प्रसारणांसंबंधित सेवा	१४२	१६१	१९५	२२३
१८	वित्तीय सेवा	१०५५	११५२	१,३४३	१,४८०
१९	स्थावर मालमत्ता, राहत्या घरांची मालकी व व्यवसायिक सेवा	१७१०	२००३	२,३८४	२,८१८
२०	सार्वजनिक प्रशासन	३५०	३८७	४३०	४६७
२१	इतर सेवा	५९७	६९९	८१५	९६०
२२	तृतीय/सेवा क्षेत्र एकूण(१३ ते २१)	५२३५	६०४९	६,९१८	७,८८४
२३	एकूण स्थूल मुल्यवृद्धी(५+१२+२२)	१२१५०	१३९६२	१५,५७५	१५,९३३
२४	उत्पादित वस्तु व सेवांवरील कर	१७२१	२१३८	२,२९४	२,२९७
२५	वजा उत्पादित वस्तु व सेवांवरील अनुदान	२७७	३६४	३७८	३६८
२६	स्थूल जिल्हा उत्पन्न(२३+२४-२५)	१३५९३	१५७३६	१७,४९१	१७,८६२
२७	लोकसंख्या(०००)	१८४६	१८६४	१,८८२	१,९००
२८	दरडोई स्थूल जिल्हा उत्पन्न (₹)	७३६१७	८४४१३	९२,९४५	९४,०३५
२९	एकूण राज्य उत्पन्न	१२८०३६९	१४५९६२९	१६४९६४७	१,७७९,१३८
३०	दरडोई स्थूल राज्य उत्पन्न (₹)	११३१९२	१२७६०६	१४२६३४	१५२,१५८
३१	स्थूल जिल्हा उत्पन्नाची स्थूल राज्य उत्पन्नाशी टक्केवारी	१.१	१.१	१.०६	१.०
३२	मागील वर्षाच्या तुलनेत शेकडा वाढ (टक्केवारी)	-	१५.७७	११.१५	२.१२

पुढेचालु...

तक्ता २.१	
क्षेत्रवार स्थूल जिल्हा उत्पन्न- चालू किंमतीनुसार	
जिल्हा : परभणी	प्रकाशनाचे वर्ष : २०२५
	(₹ कोटी)

अ.क्र.	क्षेत्र	२०१५-१६	२०१६-१७	२०१७-१८	२०१८-१९
१	पीक	१,२३५	४,३३८	२,८८७	२,७२५
२	पशुसंवर्धन	६४९	५४४	७४८	६१७
३	वने व लाकूड तोडणी	१६१	२१९	२२५	२५४
४	मत्स्यव्यवसाय व मत्स्यशेती	६	४३	१४	१४
५	कृषी व संलग्न सेवा(१+२+३+४)	२,०५१	५,१४३	३,८७४	३,६१०
६	खाण व दगड खाणकाम	२७०	२०३	३७८	४३३
७	प्राथमिक क्षेत्र एकूण(५+६)	२,३२१	५,३४६	४,२५१	४,०४३
८	वस्तुनिर्माण	३,३३७	३,३८६	३,५८१	३,५४६
९	वीज, वायू, पाणीपुरवठा व इतर उपयोगिता सेवा	३७०	३५६	४७२	४९६
१०	बांधकाम	८९८	९७९	१,०४८	१,१९२
११	द्वितीय क्षेत्र एकूण(८+९+१०)	४,६०५	४,७२०	५,१००	५,२३४
१२	उद्योग(६+११)	४,८७५	४,९२३	५,४७८	५,६६८
१३	व्यापार, दुरुस्ती, हाटेल्स व उपहारगृह	१,३९८	१,६४६	१,८२८	२,१२५
१४	रेल्वे	८२	१०३	११९	१२०
१५	परिवहन	५५०	५८७	६३४	६६३
१६	साठवण	१२	१२	१३	३८
१७	दळणवळण व प्रसारणासंबंधित सेवा	२६०	२६०	२५२	२६६
१८	वित्तीय सेवा	१,५९५	१,६८६	१,७५४	२,०१०
१९	स्थावर मालमत्ता, राहत्या घरांची मालकी व व्यवसायिक सेवा	३,१४६	३,६२८	३,९५०	४,३२४
२०	सार्वजनिक प्रशासन	५०८	५७१	६२५	६७८
२१	इतर सेवा	१,०८७	१,२६५	१,४१६	१,५४७
२२	तृतीय/सेवा क्षेत्र एकूण(१३ ते २१)	८,६३८	९,७५८	१०,५९२	११,७७०
२३	एकूण स्थूल मुल्यवृद्धी(५+१२+२२)	१५,५६४	१९,८२४	१९,९४३	२१,०४७
२४	उत्पादित वस्तु व सेवांवरील कर	२,५०३	३,३००	३,०४५	३,२४४
२५	वजा उत्पादित वस्तु व सेवांवरील अनुदान	२८०	२९१	२५९	२८१
२६	स्थूल जिल्हा उत्पन्न(२३+२४-२५)	१७,७८७	२२,८३४	२२,७२९	२४,०११
२७	लोकसंख्या(०००)	१,९१७	१,९३३	१,९४९	१,९६४
२८	दरडोई स्थूल जिल्हा उत्पन्न (₹)	९२,७८१	११८,०९९	११६,६३०	१२२,२४४
२९	एकूण राज्य उत्पन्न	१९६६२२५	२,१९८,१८५	२३५२७८२	२,५२८,८५४
३०	दरडोई स्थूल राज्य उत्पन्न (₹)	१६६३५१	१८४,११३	१९५१९५	२०७,८३३
३१	स्थूल जिल्हा उत्पन्नाची स्थूल राज्य उत्पन्नाशी टक्केवारी	०.९	१.०	१.०	१.०
३२	मागील वर्षाच्या तुलनेत शेकडा वाढ (टक्केवारी)	-०.४२	२८.३७	-०.४६	५.६४

पुढेचालु . .

तक्ता २.१	
क्षेत्रवार स्थूल जिल्हा उत्पन्न- चालू किंमतीनुसार	
जिल्हा : परभणी	प्रकाशनाचे वर्ष : २०२५
	(₹ कोटी)

अ.क्र.	क्षेत्र	२०१९-२०	२०२०-२१	२०२१-२२	२०२२-२३	२०२३-२४
१	पीक	३३१२	३८२४.२५	४,६९८	७,००२	६,२०५
२	पशुसंवर्धन	६८४	१२५४.६२	१,०३९	१,०६५	१,२११
३	वने व लाकूड तोडणी	२७७	२७८.५६	३३१	३९२	३६६
४	मत्स्यव्यवसाय व मत्स्यशेती	६	२५.१३	७३	२६	२५
५	कृषी व संलग्न सेवा(१+२+३+४)	४२७९	५३८२.५६	६,१४१	८,४८५	७,८०७
६	खाण व दगड खाणकाम	५०६	५७४.३२	५९१	१,६३८	१०७
७	प्राथमिक क्षेत्र एकूण(५+६)	४७८६	५९५६.८८	६,७३२	१०,१२३	७,९१४
८	वस्तुनिर्माण	३०९७	३३२२.१३	४,१२२	४,१२६	४,५८०
९	बीज, वायू, पाणीपुरवठा व इतर उपयोगिता सेवा	४८४	४७८.३१	५२९	४२६	५२९
१०	बांधकाम	१२०९	१२०१.३५	१,६५९	१,९००	२,२४१
११	द्वितीय क्षेत्र एकूण(८+९+१०)	४७८९	५००१.७९	६,३१०	६,४५२	७,३५०
१२	उद्योग(६+११)	५२९६	५५७६.११	६,९००	८,०९०	७,४५७
१३	व्यापार, दुरुस्ती, हाटेल्स व उपहारगृह	२२७५	१७८६.६०	२,२१२	२,५८५	३,०४५
१४	रेल्वे	११६	१२०.७०	१२६	१३२	१५४
१५	परिवहन	६६०	५११.९८	७२१	७३१	८४४
१६	साठवण	३९	४०.०४	४३	४७	५७
१७	दळणवळण व प्रसारणांसंबंधित सेवा	२९४	३१४.१८	३६७	४०९	४८३
१८	वित्तीय सेवा	२१७८	२२३५.९२	२,५०३	३,१०५	३,६२९
१९	स्थावर मालमत्ता, राहत्या घरांची मालकी व व्यवसायिक सेवा	४७३८	४७८४.७१	५,६८४	६,४४५	७,९२३
२०	सार्वजनिक प्रशासन	८२४	८४५.४५	९१८	१,११५	१,४००
२१	इतर सेवा	१७९२	१५६९.८३	१,८४३	२,१३७	२,६०५
२२	तृतीय/सेवा क्षेत्र एकूण(१३ ते २१)	१२९१७	१२२०९.४१	१४,४१७	१६,७०७	२०,१४१
२३	एकूण स्थूल मुल्यवृद्धी(५+१२+२२)	२२४९२	२३१६८.०८	२७,४५८	३३,२८२	३५,४०५
२४	उत्पादित वस्तु व सेवांवरील कर	३२४१	३१९९.७१	४,०३०	५,३१०	५,९१४
२५	वजा उत्पादित वस्तु व सेवांवरील अनुदान	३११	४३३.०४	५७३	७४१	७८९
२६	स्थूल जिल्हा उत्पन्न(२३+२४-२५)	२५४२२	२५९३४.७५	३०,९१६	३७,८५२	४०,५३०
२७	लोकसंख्या(०००)	१९७९	१९९४.६७	२,००८	२,०२१	२,०३३
२८	दरडोई स्थूल जिल्हा उत्पन्न (₹)	१२८४३१	१३००२०.४४	१५३,९४१	१८७,३२१	१९९,३४९
२९	एकूण राज्य उत्पन्न	२६५६८०६	२६१०६५१.१०	३,१४३,८२१	३,६४१,५४३	४,०५५,८४७
३०	दरडोई स्थूल राज्य उत्पन्न (₹)	२१६३१९	२१०६०३.००	२५१,४९६	२८९,०६०	३१९,४७४
३१	स्थूल जिल्हा उत्पन्नाची स्थूल राज्य उत्पन्नाशी टक्केवारी	१.०	०.९९	०.९८	१.०४	१.००
३२	मागील वर्षाच्या तुलनेत शेकडा वाढ (टक्केवारी)	५.८८	२.०२	१९.२१	२२.४३	७.०७

आधार : अर्थ व सांख्यिकी संचालनालय, मुंबई

तक्ता २.२

क्षेत्रवार निव्वळ जिल्हा उत्पन्न- चालू किंमतीनुसार

जिल्हा : परभणी

प्रकाशनाचे वर्ष : २०२५

(₹ कोटी)

अ.क्र.	क्षेत्र	२०११-१२	२०१२-१३	२०१३-१४	२०१४-१५
१	पीक	२७१४	३१७२	३४२०	२२२९
२	पशुसंवर्धन	३६३	४६५	५९३	९८०
३	वने व लाकूड तोडणी	१६१	१६४	१३४	१४६
४	मत्स्यव्यवसाय व मत्स्यशेती	१२	१०	८	१०
५	कृषी व संलग्न सेवा(१+२+३+४)	३२५०.५४२११	३८१०	४१५५	३३६६
६	खाण व दगड खाणकाम	२८७.५५३५४२	३१८	१६१	११५
७	प्राथमिक क्षेत्र एकूण(५+६)	३५३८.०९५६५२	४१२८	४३१६	३४८१
८	वस्तुनिर्माण	१८५३.५६४९४१	२१०८	२५०३	२६४३
९	बीज, वायू, पाणीपुरवठा व इतर उपयोगिता सेवा	१६१.५२२२९३६	१७३	२४१	२३३
१०	बांधकाम	६८९	७११	७७७	८५९
११	द्वितीय क्षेत्र एकूण(८+९+१०)	२७०४	२९९२	३५२२	३७३५
१२	उद्योग(६+११)	२९९१	३३१०	३६८३	३८५०
१३	व्यापार, दुरुस्ती, हाटेल्स व उपहारगृह	८७९	१०५९	११२८	१२३३
१४	रेल्वे	४६	५०	५२	६३
१५	परिवहन	३२१	३८०	३८५	४३३
१६	साठवण	७	८	९	१०
१७	दळणवळण व प्रसारणांसंबंधित सेवा	११५	१३२	१४७	१७०
१८	वित्तीय सेवा	१०३९	११३२	१३२१	१४५२
१९	स्थावर मालमत्ता, राहत्या घरांची मालकी व व्यवसायिक सेवा	१२६५	१४७७	१७५३	२०५८
२०	सार्वजनिक प्रशासन	२५०	२८०	३१४	३४५
२१	इतर सेवा	५२३	६२०	७२७	८६२
२२	तृतीय/सेवा क्षेत्र एकूण(१३ ते २१)	४४४५	५१३६	५८३६	६६२५
२३	एकूण निव्वळ मुल्यवृद्धी(५+१२+२२)	१०६८७	१२२५६	१३६७४	१३८४०
२४	उत्पादित वस्तु व सेवांवरील कर	१७४९	२१७५	२३३३	२३२७
२५	वजा उत्पादित वस्तु व सेवांवरील अनुदान	२८२	३७०	३८४	३७२
२६	निव्वळ जिल्हा उत्पन्न(२३+२४-२५)	१२१५४	१४०६१	१५६२२	१५७९५
२७	लोकसंख्या(०००)	१८४६	१८६४	१८८२	१९००
२८	दरडोई निव्वळ जिल्हा उत्पन्न (₹)	६५८२३	७५४२८	८३०१२	८३१५२
२९	एकूण राज्य उत्पन्न	११२६५९५	१२८२१८०	१४४८७२०	१५५३२१७
३०	दरडोई निव्वळ राज्य उत्पन्न (₹)	९९५९७	११२०९२	१२५२६१	१३२८३६
३१	निव्वळ जिल्हा उत्पन्नाची निव्वळ राज्य उत्पन्नाशी टक्केवारी	१.०८	१.१०	१.०८	१.०२
३२	मागील वर्षाच्या तुलनेत शेकडा वाढ (टक्केवारी)	-	१५.६९	११.१०	१.११

पुढेचालु...

तक्ता २.२	
क्षेत्रवार निव्वळ जिल्हा उत्पन्न- चालू किंमतीनुसार	
जिल्हा : परभणी	प्रकाशनाचे वर्ष : २०२५
	(₹ कोटी)

अ.क्र.	क्षेत्र	२०१५-१६	२०१६-१७	२०१७-१८	२०१८-१९
१	पीक	१,१३६	४,०५८	२,६७०	२,४८८
२	पशुसंवर्धन	६४१	५३८	७४०	६१०
३	वने व लाकूड तोडणी	१५९	२१७	२२३	२५२
४	मत्स्यव्यवसाय व मत्स्यशेती	६	४०	१३	१३
५	कृषी व संलग्न सेवा(१+२+३+४)	१,९४२	४८५१.५७५८१६	३,६४५	३,३६३
६	खाण व दगड खाणकाम	२५४	१९५	३६४	४१६
७	प्राथमिक क्षेत्र एकूण(५+६)	२,१९७	५०४६.२३६२४५	४,००९	३,७७९
८	वस्तुनिर्माण	२,८९७	२,९७०	३,१३१	३,०३४
९	वीज, वायू, पाणीपुरवठा व इतर उपयोगिता सेवा	२५०	२३८	३२८	३३८
१०	बांधकाम	८४७	९२१	९८२	१,११४
११	द्वितीय क्षेत्र एकूण(८+९+१०)	३,९९३	४१२९.२	४,४४२	४,४८६
१२	उद्योग(६+११)	४,२४८	४३२३.८४२६०५	४,८०५	४,९०३
१३	व्यापार, दुरुस्ती, हाटेल्स व उपहारगृह	१,२८६	१,५२०	१,६७०	१,९५०
१४	रेल्वे	६८	८८	१०२	९९
१५	परिवहन	४७८	५०९	५३९	५६०
१६	साठवण	१०	१०	११	३४
१७	दळणवळण व प्रसारणांसंबंधित सेवा	२०१	१९५	१७५	१७२
१८	वित्तीय सेवा	१,५६५	१,६५४	१,७१८	१,९६६
१९	स्थावर मालमत्ता, राहत्या घरांची मालकी व व्यवसायिक सेवा	२,३४४	२,७४५	२,९९४	३,२५४
२०	सार्वजनिक प्रशासन	३८६	४४१	४९२	५३९
२१	इतर सेवा	९९०	१,१५६	१,२८५	१,४०६
२२	तृतीय/सेवा क्षेत्र एकूण(१३ ते २१)	७,३२९	८३१९.६४७३९५	८,९८६	९,९८०
२३	एकूण निव्वळ मुल्यवृद्धी(५+१२+२२)	१३,५१९	१७४९५	१७,४३६	१८,२४५
२४	उत्पादित वस्तु व सेवांवरील कर	२,५११	३,३३८	३,०६६	३,२५८
२५	वजा उत्पादित वस्तु व सेवांवरील अनुदान	२८१	२९४	२६१	२८२
२६	निव्वळ जिल्हा उत्पन्न(२३+२४-२५)	१५,७४९	२०५३८.९७१९७	२०,२४१	२१,२२२
२७	लोकसंख्या(०००)	१,९१७	१,९३३	१,९४९	१,९६४
२८	दरडोई निव्वळ जिल्हा उत्पन्न (₹)	८२,१५२	१०६,२३१	१०३,८६२	१०८,०४६
२९	एकूण राज्य उत्पन्न	१७३५३०८	१,९५४,७७४	२,०८१,१९५	२,२२५,०४९
३०	दरडोई निव्वळ राज्य उत्पन्न (₹)	१४६८१५	१६३,७२६	१७२,६६३	१८२,८६५
३१	निव्वळ जिल्हा उत्पन्नाची निव्वळ राज्य उत्पन्नाशी टक्केवारी	०.९१	१.०५	०.९७	०.९५
३२	मागील वर्षाच्या तुलनेत शेकडा वाढ (टक्केवारी)	-०.२९	३०.४१	-१.४५	४.८५

पुढेचालु...

तक्ता २.२

क्षेत्रवार निव्वळ जिल्हा उत्पन्न- चालू किंमतीनुसार

जिल्हा : परभणी

प्रकाशनाचे वर्ष : २०२५

(₹ कोटी)

अ.क्र.	क्षेत्र	२०१९-२०	२०२०-२१	२०२१-२२	२०२२-२३	२०२३-२४
१	पीक	३०६२	३५३६	४,३७८	६,४८०	५,७४२
२	पशुसंवर्धन	६७७	१२४२	१,०२८	१,०५३	१,१९७
३	वने व लाकूड तोडणी	२७४	२७६	३२८	३८८	३६२
४	मत्स्यव्यवसाय व मत्स्यशेती	६	२३	६८	२४	२३
५	कृषी व संलग्न सेवा(१+२+३+४)	४०१९	५०७७	५,८०१	७,९४४	७,३२४
६	खाण व दगड खाणकाम	४८३	५४४	५६०	१,५५०	१०१
७	प्राथमिक क्षेत्र एकूण(५+६)	४५०२	५६२१	६,३६१	९,४९४	७,४२५
८	वस्तुनिर्माण	२५७१	२७७६	३,४९४	३,३७१	३,७७३
९	बीज, वायू, पाणीपुरवठा व इतर उपयोगिता सेवा	३३६	३२१	३५८	२८१	३५३
१०	बांधकाम	१११८	१०९६	१,५३४	१,७१५	२,०३९
११	द्वितीय क्षेत्र एकूण(८+९+१०)	४०२५	४१९३	५,३८६	५,३६८	६,१६५
१२	उद्योग(६+११)	४५०८	४७३७	५,९४७	६,९१७	६,२६६
१३	व्यापार, दुरुस्ती, हाटेल्स व उपहारगृह	२०८२	१५७४	१,९५७	२,२७८	२,७०५
१४	रेल्वे	९४	९६	९८	१०१	११९
१५	परिवहन	५३७	३८६	५८५	५८२	६७८
१६	साठवण	३५	३६	३८	४१	५०
१७	दळणवळण व प्रसारणांसंबंधित सेवा	१९१	२०४	२४५	२७५	३२८
१८	वित्तीय सेवा	२१२९	२१७७	२,४३६	३,०१३	३,५५१
१९	स्थावर मालमत्ता, राहत्या घरांची मालकी व व्यवसायिक सेवा	३६१०	३५७८	४,३०४	४,९०४	६,०७८
२०	सार्वजनिक प्रशासन	६६१	६७४	७२८	८९१	१,१२८
२१	इतर सेवा	१६३३	१३९४	१,६३४	१,८९३	२,३२७
२२	तृतीय/सेवा क्षेत्र एकूण(१३ ते २१)	१०९७२	१०१२१	१२,०२५	१३,९८१	१६,९६४
२३	एकूण निव्वळ मुल्यवृद्धी(५+१२+२२)	१९४९९	१९९३५	२३,७७३	२८,८४२	३०,५५४
२४	उत्पादित वस्तु व सेवांवरील कर	३२६१	३२३८	४,०६९	५,३८०	५,९७७
२५	वजा उत्पादित वस्तु व सेवांवरील अनुदान	३१२	४३८	५७८	७५०	७९७
२६	निव्वळ जिल्हा उत्पन्न(२३+२४-२५)	२२४४७	२२७३४	२७,२६४	३३,४७२	३५,७३४
२७	लोकसंख्या(०००)	१९७९	१९९५	२,००८	२,०२१	२,०३३
२८	दरडोई निव्वळ जिल्हा उत्पन्न (₹)	११३४०२	११३९७५	१३५,७५७	१६५,६४२	१७५,७५८
२९	एकूण राज्य उत्पन्न	२३३१६२९	२२६१७१९	२,७४५,३५४	३,१७८,३१८	३,५३७,९६८
३०	दरडोई निव्वळ राज्य उत्पन्न (₹)	१८९८४३	१८२४५४	२१९,६२०	२५२,२८९	२७८,६८१
३१	निव्वळ जिल्हा उत्पन्नाची निव्वळ राज्य उत्पन्नाशी टक्केवारी	०.९६	१.०१	०.९९	१.०५	१.०१
३२	मागील वर्षाच्या तुलनेत शेकडा वाढ (टक्केवारी)	५.७७	१.२८	१९.९३	२२.७७	६.७६

आधार : अर्थ व सांख्यिकी संचालनालय, मुंबई

तक्ता २.३

क्षेत्रवार स्थूल जिल्हा उत्पन्न - स्थिर (२०११-१२) किंमतीनुसार

जिल्हा : परभणी

प्रकाशनाचे वर्ष : २०२५

(₹ कोटी)

अ.क्र.	क्षेत्र	२०११-१२	२०१२-१३	२०१३-१४	२०१४-१५
१	पीक	२,८७८	३,१७८	३,२०५	२,२४८
२	पशुसंवर्धन	३६८	३८५	४७४	६८७
३	वने व लाकूड तोडणी	१६३	१५९	१५५	१५५
४	मत्स्यव्यवसाय व मत्स्यशेती	१३	१०	८	९
५	कृषी व संलग्न सेवा(१+२+३+४)	३,४२२	३,७३२	३,८४२	३,०९९
६	खाण व दगड खाणकाम	३२७	२८८	१६५	१११
७	प्राथमिक क्षेत्र एकूण(५+६)	३,७४९	४,०२०	४,००७	३,२१०
८	वस्तुनिर्माण	२,२०४	२,३९७	२,६२९	२,७९६
९	बीज, वायू, पाणीपुरवठा व इतर उपयोगिता सेवा	२४०	२५४	२४२	२८१
१०	बांधकाम	७२१	६९८	७२३	७८९
११	द्वितीय क्षेत्र एकूण(८+९+१०)	३,१६५	३,३४८	३,५९४	३,८६६
१२	उद्योग(६+११)	३,४९२	३,६३७	३,७५८	३,९७७
१३	व्यापार, दुरुस्ती, हाटेल्स व उपहारगृह	९४६	१,०५२	१,०३४	१,०८०
१४	रेल्वे	५४	५६	५८	६६
१५	परिवहन	३७३	४१३	४२७	४७७
१६	साठवण	८	८	९	१०
१७	दळणवळण व प्रसाराणांसंबंधित सेवा	१४२	१५०	१६९	१८८
१८	वित्तीय सेवा	१,०५५	१,१४७	१,२९७	१,४१४
१९	स्थावर मालमत्ता, राहत्या घरांची मालकी व व्यवसायिक सेवा	१,७१०	१,८६३	२,०७१	२,३६२
२०	सार्वजनिक प्रशासन	३५०	३५८	३६६	३८०
२१	इतर सेवा	५९७	६५४	७१७	८११
२२	तृतीय/सेवा क्षेत्र एकूण(१३ ते २१)	५,२३५	५,७०२	६,१४७	६,७८८
२३	एकूण स्थूल मुल्यवृद्धी(५+१२+२२)	१२,१५०	१३,०७०	१३,७४८	१३,८६४
२४	उत्पादित वस्तु व सेवांवरील कर	१,७२१	१,९०८	१,९९२	२,०००
२५	वजा उत्पादित वस्तु व सेवांवरील अनुदान	२७७	३५१	३४७	३२०
२६	स्थूल जिल्हा उत्पन्न(२३+२४-२५)	१३,५९३	१४,६२७	१५,३९३	१५,५४४
२७	लोकसंख्या(०००)	१,८४६	१,८६४	१,८८२	१,९००
२८	दरडोई स्थूल जिल्हा उत्पन्न (₹)	७३,६१७	७८,४६३	८१,७९८	८१,८३३
२९	एकूण राज्य उत्पन्न	१,२८०,३६९	१,२८०,३६९	१,४५१,६१५	१,५४३,१६५
३०	दरडोई स्थूल राज्य उत्पन्न (₹)	११३,१९२	११३,१९२	१२५,५११	१३१,९७७
३१	स्थूल जिल्हा उत्पन्नाची स्थूल राज्य उत्पन्नाशी टक्केवारी	१.०६	१.१४	१.०६	१.०१
३२	मागील वर्षाच्या तुलनेत शेकडा वाढ (टक्केवारी)	-	७.६१	५.२४	०.९८

पुढेचालु...

तक्ता २.३	
क्षेत्रवार स्थूल जिल्हा उत्पन्न - स्थिर (२०११-१२) किंमतीनुसार	
जिल्हा : परभणी	प्रकाशनाचे वर्ष : २०२५
	(₹ कोटी)

अ.क्र.	क्षेत्र	२०१५-१६	२०१६-१७	२०१७-१८	२०१८-१९
१	पीक	१,१७४	३५१७	२,४५५	२,२५०
२	पशुसंवर्धन	३९९	३७५	५१४	४१२
३	वने व लाकूड तोडणी	१५६	१८२	१७३	१८८
४	मत्स्यव्यवसाय व मत्स्यशेती	५	३२	९	९
५	कृषी व संलग्न सेवा(१+२+३+४)	१,७३४	४१०५	३,१५१	२,८५९
६	खाण व दगड खाणकाम	२०५	१५३	२८५	३२७
७	प्राथमिक क्षेत्र एकूण(५+६)	१,९३९	४२५९	३,४३६	३,१८६
८	वस्तुनिर्माण	३,०७९	३३०१	३,३५७	३,३६५
९	वीज, वायू, पाणीपुरवठा व इतर उपयोगिता सेवा	२९२	३०२	३३२	३३५
१०	बांधकाम	७९९	८४५	८५५	८८५
११	द्वितीय क्षेत्र एकूण(८+९+१०)	४,१७०	४४४९	४,५४४	४,५८४
१२	उद्योग(६+११)	४,३७६	४६०२	४,८२९	४,९१२
१३	व्यापार, दुरुस्ती, हाटेल्स व उपहारगृह	१,०७९	१२१५	१,३०३	१,४७१
१४	रेल्वे	७०	८०	९१	९०
१५	परिवहन	५२९	५७७	६२१	६६४
१६	साठवण	१०	१०	१०	२७
१७	दळणवळण व प्रसारणांसंबंधित सेवा	२२२	२१६	२०२	२०५
१८	वित्तीय सेवा	१,४९१	१५७९	१,६०८	१,६३९
१९	स्थावर मालमत्ता, राहत्या घरांची मालकी व व्यवसायिक सेवा	२,५६५	२८१५	२,९४४	३,०६९
२०	सार्वजनिक प्रशासन	३९७	४२८	४५२	४७५
२१	इतर सेवा	८८३	९८५	१,०५८	१,०९८
२२	तृतीय/सेवा क्षेत्र एकूण(१३ ते २१)	७,२४६	७९०६	८,२९०	८,७३८
२३	एकूण स्थूल मुल्यवृद्धी(५+१२+२२)	१३,३५६	१६६१३	१६,२७०	१६,५०८
२४	उत्पादित वस्तु व सेवांवरील कर	१,९३०	२३९५	२,३६२	२,४४४
२५	वजा उत्पादित वस्तु व सेवांवरील अनुदान	२४०	२४४	२१२	२२०
२६	स्थूल जिल्हा उत्पन्न(२३+२४-२५)	१५,०४६	१८७६५	१८,४२१	१८,७३२
२७	लोकसंख्या(०००)	१,९१७	१९३३	१,९४९	१,९६४
२८	दरडोई स्थूल जिल्हा उत्पन्न (₹)	७८,४८०	९७०५५	९४,५२३	९५,३६९
२९	एकूण राज्य उत्पन्न	१,६५४,२८४	१८०७०४६	१,८८८,७०६	१,९५७,३८१
३०	दरडोई स्थूल राज्य उत्पन्न (₹)	१३९,९६०	१५१३५३	१५६,६९४	१६०,८६७
३१	स्थूल जिल्हा उत्पन्नाची स्थूल राज्य उत्पन्नाशी टक्केवारी	०.९१	१.०४	०.९८	०.९६
३२	मागील वर्षाच्या तुलनेत शेकडा वाढ (टक्केवारी)	-३.२०	२४.७२	-१.८३	१.६९

पुढेचालू...

तक्ता २.३

क्षेत्रवार स्थूल जिल्हा उत्पन्न - स्थिर (२०११-१२) किंमतीनुसार

जिल्हा : परभणी

प्रकाशनाचे वर्ष : २०२५

(₹ कोटी)

अ.क्र.	क्षेत्र	२०११-२०	२०२०-२१	२०२१-२२	२०२२-२३	२०२३-२४
१	पीक	२३३३	२९२७	२,८१०	३,९४१	३,३६६
२	पशुसंवर्धन	४३७	६९४	५६३	५६७	५६६
३	वने व लाकूड तोडणी	१८१	१९८	२००	२०८	२१९
४	मत्स्यव्यवसाय व मत्स्यशेती	४	१४	४६	१६	१५
५	कृषी व संलग्न सेवा(१+२+३+४)	२९५५	३८३४	३,६१९	४,७३१	४,१६७
६	खाण व दगड खाणकाम	२३८	२८१	२६०	७०२	४०
७	प्राथमिक क्षेत्र एकूण(५+६)	३१९३	४११५	३,८७९	५,४३३	४,२०७
८	वस्तुनिर्माण	३१२५	२९२०	३,२४१	३,१०२	३,४५५
९	वीज, वायू, पाणीपुरवठा व इतर उपयोगिता सेवा	३२९	३१६	३५२	३८९	४३८
१०	बांधकाम	८९२	८४९	१,११३	१,१९४	१,३१६
११	द्वितीय क्षेत्र एकूण(८+९+१०)	४३४६	४०८५	४,७०७	४,६८५	५,२०८
१२	उद्योग(६+११)	४५८४	४३६७	४,९६७	५,३८७	५,२४८
१३	व्यापार, दुरुस्ती, हाटेल्स व उपहारगृह	१५२४	११२७	१,३१९	१,४६४	१,६०६
१४	रेल्वे	७२	६३	७१	८०	८७
१५	परिवहन	७४६	५१०	६९२	७१४	७८०
१६	साठवण	३०	२६	२७	२८	३२
१७	दळणवळण व प्रसारणांसंबंधित सेवा	२४७	२१८	२३३	२४८	२८३
१८	वित्तीय सेवा	१७०१	१७४६	१,८२१	२,०११	२,२४२
१९	स्थावर मालमत्ता, राहत्या घरांची मालकी व व्यवसायिक सेवा	३५१३	३१८५	३,५७३	३,८७०	४,४१५
२०	सार्वजनिक प्रशासन	५५८	५४२	५५५	६३८	७४६
२१	इतर सेवा	१३४१	१०१४	१,१४४	१,३०१	१,५००
२२	तृतीय/सेवा क्षेत्र एकूण(१३ ते २१)	९७३२	८४३०	९,४३४	१०,३५४	११,६९१
२३	एकूण स्थूल मुल्यवृद्धी(५+१२+२२)	१७२७१	१६६३१	१८,०१९	२०,४७२	२१,१०६
२४	उत्पादित वस्तु व सेवांवरील कर	२४४६	२२०४	२,३७०	२,९२८	३,१९९
२५	वजा उत्पादित वस्तु व सेवांवरील अनुदान	२३८	३११	३७६	४५५	४७०
२६	स्थूल जिल्हा उत्पन्न(२३+२४-२५)	१९४७८	१८५२४	२०,०१४	२२,९४५	२३,८३६
२७	लोकसंख्या(०००)	१९७९	१९९५	२,००८	२,०२१	२,०३३
२८	दरडोई स्थूल जिल्हा उत्पन्न (₹)	९८४०४	९२८७०	९९,६५८	११३,५४८	११७,२३६
२९	एकूण राज्य उत्पन्न	२०४६६१४	१८५२१३२	२,०५८,८४५	२,२५५,७०८	२,४३५,२५९
३०	दरडोई स्थूल राज्य उत्पन्न (₹)	१६६६३७	१४९४१३	१६४,७०१	१७९,०५४	१९१,८२२
३१	स्थूल जिल्हा उत्पन्नाची स्थूल राज्य उत्पन्नाशी टक्केवारी	१.०	१	०.९७	१.०२	०.९८
३२	मागील वर्षाच्या तुलनेत शेकडा वाढ (टक्केवारी)	३.९८	-४.९०	८.०४	१४.६४	३.८८

आधार : अर्थ व सांख्यिकी संचालनालय, मुंबई

तक्ता २.४	
क्षेत्रवार निव्वळ जिल्हा उत्पन्न- स्थिर (२०११-१२) किंमतीनुसार	
जिल्हा : परभणी	प्रकाशनाचे वर्ष : २०२५
(₹ कोटी)	

अ.क्र.	क्षेत्र	२०११-१२	२०१२-१३	२०१३-१४	२०१४-१५
१	पीक	२७१४	२९८४	३०२७	२०९०
२	पशुसंवर्धन	३६३	३७९	४६७	६७७
३	वने व लाकूड तोडणी	१६१	१५८	१५३	१५४
४	मत्स्यव्यवसाय व मत्स्यशेती	१२	९	७	८
५	कृषी व संलग्न सेवा(१+२+३+४)	३२५१	३५३०	३६५४	२९२८
६	खाण व दगड खाणकाम	२८८	२५५	१४२	९६
७	प्राथमिक क्षेत्र एकूण(५+६)	३५३९	३७८४	३७९६	३०२४
८	वस्तुनिर्माण	१८५४	२००१	२२५१	२३९८
९	वीज, वायू, पाणीपुरवठा व इतर उपयोगिता सेवा	१६२	१६८	१२९	१७३
१०	बांधकाम	६८९	६६२	६७३	७३९
११	द्वितीय क्षेत्र एकूण(८+९+१०)	२७०४	२८३१	३०५२	३३११
१२	उद्योग(६+११)	२९९१	३०८६	३१९४	३४०६
१३	व्यापार, दुरुस्ती, हाटेल्स व उपहारगृह	८७९	९७५	९४८	९८५
१४	रेल्वे	४६	४८	४९	५५
१५	परिवहन	३२१	३५५	३६१	४०८
१६	साठवण	७	७	८	८
१७	दळणवळण व प्रसारणासंबंधित सेवा	११५	१२२	१२२	१४२
१८	वित्तीय सेवा	१०३९	११२८	१२७६	१३९१
१९	स्थावर मालमत्ता, राहत्या घरांची मालकी व व्यवसायिक सेवा	१२६५	१३७०	१५०७	१७१०
२०	सार्वजनिक प्रशासन	२५०	२५४	२५८	२६९
२१	इतर सेवा	५२३	५७८	६३५	७२५
२२	तृतीय/सेवा क्षेत्र एकूण(१३ ते २१)	४४४५	४८३८	५१६३	५६९२
२३	एकूण निव्वळ मुल्यवृद्धी(५+१२+२२)	१०६८७	११४५३	१२०११	१२०२७
२४	उत्पादित वस्तु व सेवांवरील कर	१७४९	१९४१	२०२९	२०२६
२५	वजा उत्पादित वस्तु व सेवांवरील अनुदान	२८२	३५७	३५३	३२४
२६	निव्वळ जिल्हा उत्पन्न(२३+२४-२५)	१२१५४	१३०३८	१३६८६	१३७२९
२७	लोकसंख्या(०००)	१८४६	१८६४	१८८२	१९००
२८	दरडोई निव्वळ जिल्हा उत्पन्न (₹)	६५८२३	६९९३६	७२७२८	७२२७७
२९	एकूण राज्य उत्पन्न	११२६५९५	११८९७११	१२६७५५१.२५२	१३४५३४१.४८५
३०	दरडोई निव्वळ राज्य उत्पन्न (₹)	९९५९७	१०४००८	१०९५९७	११५०५८
३१	निव्वळ जिल्हा उत्पन्नाची निव्वळ राज्य उत्पन्नाशी टक्केवारी	१.०८	१.१०	१.०८	१.०२
३२	मागील वर्षाच्या तुलनेत शेकडा वाढ (टक्केवारी)	-	७.२७	४.९७	०.३१

पुढेचालु...

तक्ता २.४

क्षेत्रवार निव्वळ जिल्हा उत्पन्न- स्थिर (२०११-१२) किंमतीनुसार

जिल्हा : परभणी

प्रकाशनाचे वर्ष : २०२५

(₹ कोटी)

अ.क्र.	क्षेत्र	२०१५-१६	२०१६-१७	२०१७-१८	२०१८-१९
१	पीक	१०८२	३२८७	२,२७८	२,०६७
२	पशुसंवर्धन	३९३	३७०	५०८	४०७
३	वने व लाकूड तोडणी	१५५	१८०	१७१	१८६
४	मत्स्यव्यवसाय व मत्स्यशेती	४	२८	८	८
५	कृषी व संलग्न सेवा(१+२+३+४)	१६३४	३८६५	२,९६५	२,६६८
६	खाण व दगड खाणकाम	१९६	१४८	२७७	३१८
७	प्राथमिक क्षेत्र एकूण(५+६)	१८३०	४०१३	३,२४२	२,९८६
८	वस्तुनिर्माण	२६८५	२९३०	२,९६४	२,९३३
९	वीज, वायू, पाणीपुरवठा व इतर उपयोगिता सेवा	१८४	१९६	२०५	१९९
१०	बांधकाम	७५१	७९१	७९४	८१४
११	द्वितीय क्षेत्र एकूण(८+९+१०)	३६२०	३९१७	३,९६२	३,९४५
१२	उद्योग(६+११)	३८१६	४०६५	४,२४०	४,२६३
१३	व्यापार, दुरुस्ती, हाटेल्स व उपहारगृह	९७९	११०४	१,१७०	१,३३०
१४	रेल्वे	५८	६७	७६	७३
१५	परिवहन	४६२	५०६	५३७	५७५
१६	साठवण	८	८	८	२४
१७	दळणवळण व प्रसारणांसंबंधित सेवा	१७२	१६१	१३६	१२८
१८	वित्तीय सेवा	१४६८	१५५३	१,५८१	१,६०६
१९	स्थावर मालमत्ता, राहत्या घरांची मालकी व व्यवसायिक सेवा	१८७७	२०६९	२,१७१	२,२४७
२०	सार्वजनिक प्रशासन	२८५	३०९	३३३	३५५
२१	इतर सेवा	७९७	८९०	९४७	९८४
२२	तृतीय/सेवा क्षेत्र एकूण(१३ ते २१)	६१०६	६६६७	६,९६०	७,३२२
२३	एकूण निव्वळ मुल्यवृद्धी(५+१२+२२)	११५५७	१४५९७	१४,१६५	१४,२५३
२४	उत्पादित वस्तु व सेवांवरील कर	१९३६	२४२४	२,३८१	२,४५८
२५	वजा उत्पादित वस्तु व सेवांवरील अनुदान	२४१	२४६	२१३	२२१
२६	निव्वळ जिल्हा उत्पन्न(२३+२४-२५)	१३२५२	१६७७५	१६,३३३	१६,४९०
२७	लोकसंख्या(०००)	१९१७	१९३३	१,९४९	१,९६४
२८	दरडोई निव्वळ जिल्हा उत्पन्न (₹)	६९१२४	८६७६२	८३,८०९	८३,९५६
२९	एकूण राज्य उत्पन्न	१४५२५१३.४२३	१५९६१२०.७५४	१६६१०६५	१,७१२,९९९
३०	दरडोई निव्वळ राज्य उत्पन्न (₹)	१२२८८९	१३३६८६	१३७८०८	१४०,७८२
३१	निव्वळ जिल्हा उत्पन्नाची निव्वळ राज्य उत्पन्नाशी टक्केवारी	०.९१	१.०५	०.९८	०.९६
३२	मागील वर्षाच्या तुलनेत शेकडा वाढ (टक्केवारी)	-३.४७	२६.५८	-२.६३	०.९६

पुढेचालू...

तक्ता २.४

क्षेत्रवार निव्वळ जिल्हा उत्पन्न- स्थिर (२०११-१२) किंमतीनुसार

जिल्हा : परभणी

प्रकाशनाचे वर्ष : २०२५

(₹ कोटी)

अ.क्र.	क्षेत्र	२०११-२०	२०२०-२१	२०२१-२२	२०२२-२३	२०२३-२४
१	पीक	२१४८	२७१३	२,५९९	३,६२८	३,०९९
२	पशुसंवर्धन	४३२	६८६	५५६	५६०	५५९
३	वने व लाकूड तोडणी	१७९	१९६	१९८	२०६	२१७
४	मत्स्यव्यवसाय व मत्स्यशेती	३	१२	४०	१४	१३
५	कृषी व संलग्न सेवा(१+२+३+४)	२७६२	३६०८	३,३९३	४,४०८	३,८८९
६	खाण व दगड खाणकाम	२३०	२७२	२५२	६८२	३९
७	प्राथमिक क्षेत्र एकूण(५+६)	२९९३	३८८०	३,६४५	५,०९०	३,९२८
८	वस्तुनिर्माण	२६८६	२४७२	२,७५७	२,५९४	२,९०९
९	वीज, वायू, पाणीपुरवठा व इतर उपयोगिता सेवा	२०२	१८४	२२०	२८१	३१८
१०	बांधकाम	८१०	७५३	१,००६	१,०७५	१,१९२
११	द्वितीय क्षेत्र एकूण(८+९+१०)	३६९८	३४०९	३,९८२	३,९५०	४,४२०
१२	उद्योग(६+११)	३९२८	३६८१	४,२३४	४,६३१	४,४५९
१३	व्यापार, दुरुस्ती, हाटेल्स व उपहारगृह	१३७०	९६१	१,१३८	१,२६५	१,३९७
१४	रेल्वे	५५	४४	५०	५८	६३
१५	परिवहन	६४४	४११	५९०	६१०	६७१
१६	साठवण	२७	२३	२३	२४	२८
१७	दळणवळण व प्रसारणांसंबंधित सेवा	१६३	१२८	१३६	१४५	१६७
१८	वित्तीय सेवा	१६६७	१७०६	१,७७७	१,९५४	२,१९४
१९	स्थावर मालमत्ता, राहत्या घरांची मालकी व व्यवसायिक सेवा	२६४९	२२७९	२,६१७	२,८८२	३,३११
२०	सार्वजनिक प्रशासन	४१९	४००	४०९	४७७	५६२
२१	इतर सेवा	१२१५	८७७	९९४	१,१३७	१,३१९
२२	तृतीय/सेवा क्षेत्र एकूण(१३ ते २१)	८२०८	६८२८	७,७३५	८,५५१	९,७११
२३	एकूण निव्वळ मुल्यवृद्धी(५+१२+२२)	१४८९९	१४११७	१५,३६१	१७,५९१	१८,०५८
२४	उत्पादित वस्तु व सेवांवरील कर	२४६०	२२३५	२,३९३	२,९६२	३,२२८
२५	वजा उत्पादित वस्तु व सेवांवरील अनुदान	२४०	३१५	३७९	४६१	४७४
२६	निव्वळ जिल्हा उत्पन्न(२३+२४-२५)	१७११९	१६०३७	१७,३७५	२०,०९२	२०,८१२
२७	लोकसंख्या(०००)	१९७९	१९९५	२,००८	२,०२१	२,०३३
२८	दरडोई निव्वळ जिल्हा उत्पन्न (₹)	८६४८४	८०४०१	८६,५१६	९९,४३२	१०२,३६३
२९	एकूण राज्य उत्पन्न	१७८८५६९	१५८११२२	१,७७०,७०६	१,९५२,४१०	२,१०७,५९७
३०	दरडोई निव्वळ राज्य उत्पन्न (₹)	१४५६२६	१२७५५०	१४१,६५१	१५४,९७९	१६६,०१३
३१	निव्वळ जिल्हा उत्पन्नाची निव्वळ राज्य उत्पन्नाशी टक्केवारी	१.०	१.०	०.९८	१.०३	०.९९
३२	मागील वर्षाच्या तुलनेत शेकडा वाढ (टक्केवारी)	३.८१	-६.३२	८.३४	१५.६४	३.५८

आधार : अर्थ व सांख्यिकी संचालनालय, मुंबई

३.

किंमती व सार्वजनीक
वितरण व्यवस्था

तक्ता ३.१

जिल्ह्यातील महत्वाच्या वस्तूंच्या केंद्रनिहाय त्रैमासिक सरासरी किरकोळ किंमती

प्रकाशनाचे वर्ष : २०२५

जिल्हा : परभणी

संदर्भ वर्ष : २०२४-२५

अ.क्र.	वस्तूचे नाव व प्रत	परिमाण	एप्रिल-जून		जुलै-सप्टेंबर		ऑक्टोबर-डिसेंबर		जानेवारी-मार्च		वर्षाची सरासरी		मागील वर्षाच्या तुलनेत शेकडा वाढ घट (टक्केवारी)	
			नागरी	ग्रामीण	नागरी	ग्रामीण	नागरी	ग्रामीण	नागरी	ग्रामीण	नागरी	ग्रामीण	नागरी	ग्रामीण
(१)	(२)	(३)	(४)	(५)	(६)	(७)	(८)	(९)	(१०)	(११)	(१२)	(१३)	(१४)	(१५)
१	तांदूळ (उतम) खु.बा.	(किलो)	६६.५०	६५.००	६६.६३	६६.०४	६८.३३	६८.३३	६९.३३	७०.००	६७.७०	६७.३४	११.०४	९.९९
२	तांदूळ (मध्यम) खु.बा.	(किलो)	५४.००	५२.५०	५४.००	५२.५०	५३.८३	५५.८३	५४.००	५८.३३	५३.९६	५४.७९	४.९६	१८.२८
३	गहू (मध्यम) खु.बा.	(किलो)	३१.५०	२८.५५	३०.५०	२७.७५	३०.८३	३०.५०	३१.५०	३१.३३	३१.०८	२९.५३	०.३१	२.५१
४	गहू स्वस्त धान्य दुकान	(किलो)	२.००	२.००	२.००	२.००	२.००	२.००	२.००	२.००	२.००	२.००	०.००	०.००
५	ज्वारी खु.बा. (संकरित)	(किलो)	३१.१३	२३.८३	३०.८८	२१.९२	३२.८३	२४.५०	३३.५०	२२.२७	३२.०९	२३.१३	-१४.८३	-२७.५०
६	ज्वारी (देशी) खु.बा.	(किलो)	३६.७५	२५.७९	३६.२१	२२.००	३८.००	२३.००	३९.००	२३.५०	३७.४९	२३.५७	-१६.४३	-३५.५४
७	बाजरी (मध्यम)	(किलो)	३३.९२	३२.१७	३५.५०	३१.००	३५.८३	३१.२१	३६.५०	३३.५०	३५.४४	३१.९७	०.३५	-२.८३
८	काबुली चणा (मध्यम)	(किलो)	१४०.२०	.	१४२.५०	.	१४२.५०	.	१४२.५०	.	१४१.९३	०.००	२१.०८	.
९	हरभरा डाळ (मध्यम)	(किलो)	८१.६७	७७.५८	८८.०८	८२.९२	८९.३३	८७.५०	९०.००	९०.४२	८७.२७	८४.६१	१४.६२	२२.३०
१०	तूरडाळ (मध्यम)	(किलो)	१५५.६०	१५२.६०	१६७.१०	१५९.४०	१६७.००	१६२.९०	१६६.००	१५४.००	१६३.९३	१५७.२३	२१.४५	२२.०६
११	मूगडाळ (मध्यम)	(किलो)	११८.३०	११८.८०	१२०.००	१२०.००	१२०.००	१२०.००	१२०.००	१२०.००	११९.५८	११९.७०	३.९१	२.३२
१२	उडीदडाळ (मध्यम)	(किलो)	१२४.००	१२३.५०	१२२.००	१२५.००	१२५.००	१२५.००	१२६.००	१२५.००	१२४.२५	१२४.६३	१०.५४	१३.४९
१३	मसूरडाळ (मध्यम)	(किलो)	९०.३३	९१.८८	८८.५०	९२.५०	९१.०८	९२.५०	९४.००	९२.५०	९०.९८	९२.३५	३.६४	०.७२
१४	पांढरा वाटाणा	(किलो)	७८.३३	.	७८.५०	.	७८.५०	.	७८.५०	.	७८.४६	०.००	०.२१	.
१५	साबुदाणा	(किलो)	८०.६७	.	८२.००	.	८२.६७	.	८४.००	.	८२.३४	०.००	-०.९०	.
१६	शेंगदाणे (मध्यम)	(किलो)	१३३.००	१२१.५०	१३६.००	१२०.००	१३६.००	१२०.६०	१३६.००	१२२.५०	१३५.२५	१२१.१५	६.१७	-६.६४

अ.क्र.	वस्तूचे नाव व प्रत	परिमाण	एप्रिल-जून		जुलै-सप्टेंबर		ऑक्टोबर-डिसेंबर		जानेवारी-मार्च		वर्षाची सरासरी		मागील वर्षाच्या तुलनेत शेकडा वाढ घट (टक्केवारी)	
			नागरी	ग्रामीण	नागरी	ग्रामीण	नागरी	ग्रामीण	नागरी	ग्रामीण	नागरी	ग्रामीण	नागरी	ग्रामीण
(१)	(२)	(३)	(४)	(५)	(६)	(७)	(८)	(९)	(१०)	(११)	(१२)	(१३)	(१४)	(१५)
१७	रवा	(किलो)	४३.००	४२.५०	४३.००	४२.९२	४३.००	४५.००	४३.००	४६.८३	४३.००	४४.३१	-५.८४	१०.७०
१८	साखर खु.बा.	(किलो)	४१.००	४०.२५	४१.००	४०.०७	४१.००	४०.००	४१.००	४०.००	४१.००	४०.०८	-०.९८	२.५२
१९	गूळ पिवळा (मध्यम)	(किलो)	५४.१७	४३.६७	५२.५०	४४.६७	५२.५०	४५.००	५२.५०	४५.००	५२.९२	४४.५९	१.३१	१.६१
२०	गोडतेल भुईमुगाचे (सुटे)	(किलो)	१८९.६०		१८६.००		१८६.८		१८८.५०		१८७.७३	०.००	०.२२	
२१	वनस्पती तूप (सुटे)	(किलो)	१४४.५०	१२६.७	१५३.७०	१२९.७०	१५७.३०	१३०.००	१५८.००	१२६.३०	१५३.३८	१२८.१७	१२.५५	-१७.२०
२२	खोबरेल तेल (सुटे)	(किलो)	३३०.००	१००.००	३३०.००	१००.००	३३०.००	१००.००	३३०.००	१००.००	३३०.००	१००.००	६.०२	-७.६९
२३	म्हशीचे दूध (सुटे)	(लीटर)	६३.३३	५५.००	६५.००	५५.००	६५.००	५५.००	६५.००	५५.००	६४.५८	५५.००	६.७३	०.००
२४	म्हशीचे शुध्द तूप	(किलो)	८५०.००	८००.००	८५०.००	७८३.३०	८५०.०	७९१.७	८५०.००	८६३.३०	८५०.००	८०९.५८	०.९९	९.५७
२५	बोकडाचे मांस	(किलो)	६४५.००	६३५.०	६४५.००	६३५.००	६६१.७	६४०.८	६७०.००	६४८.७०	६५५.४३	६३९.८८	१.९४	८.०५
२६	कोंबडी (ब्रायलर)	(किलो)	१३३.८०	१८०.००	१३०.००	१७६.७०	१३४.५	१७५.८	१३२.५०	१७५.००	१३२.७०	१७६.८८	-०.३४	-०.९३
२७	ताजे मासे (स्थानिक) मध्यम	(किलो)	२४०.००	१९४.७	२४०.००	१९९.७०	२४०.०	२१७.१०	२४०.००	२१७.७०	२४०.००	२०७.३	०.२६	२.६९
२८	अंडी कोंबडीची	(डझन)	७५.८७	७१.६७	७६.६७	७०.४२	७८.३३	७७.५०	७६.८३	७१.३३	७६.९३	७२.७३	२.३९	-३.२९
२९	मीठ (पांढरे) आयोडीनयुक्त	(किलो)	२४.००	१०.००	२४.००	१०.००	२४.००	१०.००	२४.००	१०.००	२४.००	१०.००	२.७७	०.००
३०	हळद पावडर (सुटी)	(१०० ग्रॅम)	२५.००	२०.००	३०.००	२०.००	३०.००	२१.६७	३०.००	२२.५०	२८.७५	२१.०४	१७.११	३.१७
३१	गरम मसाला पावडर (स्थानिक)	(१०० ग्रॅम)	४०.००	४०.००	४५.००	४०.००	४५.००	४०.६३	४५.००	४२.५०	४३.७५	४०.७८	९.३८	-६.२९
३२	बटाटे	(किलो)	३२.६७	३४.३३	४०.००	४०.००	४०.००	३८.७५	३५.१३	२८.६३	३६.९५	३५.४३	४८.४१	४२.९६
३३	कांदे	(किलो)	२७.१७	२६.७५	४१.६७	४३.६३	४२.८३	३९.२९	२६.७५	२९.००	३४.६१	३४.६७	४१.६०	४४.९५
३४	लसूण	(१०० ग्रॅम)	१५.५३	१७.८८	१७.८३	२१.६९	१८.००	३१.४२	१८.००	४१.००	१७.३४	२८.००	३८.९६	९६.१८
३५	केळी (जळगाव)	(डझन)	४१.३३	४२.९२	४२.०८	४०.००	४३.३३	३७.७१	४०.००	३२.७१	४१.६९	३८.३४	९.६४	५.७५

अ.क्र.	वस्तूचे नाव व प्रत	परिमाण	एप्रिल-जून		जुलै-सप्टेंबर		ऑक्टोबर-डिसेंबर		जानेवारी-मार्च		वर्षाची सरासरी		मागील वर्षाच्या तुलनेत शेकडा वाढ घट (टक्केवारी)	
			नागरी	ग्रामीण	नागरी	ग्रामीण	नागरी	ग्रामीण	नागरी	ग्रामीण	नागरी	ग्रामीण	नागरी	ग्रामीण
(१)	(२)	(३)	(४)	(५)	(६)	(७)	(८)	(९)	(१०)	(११)	(१२)	(१३)	(१४)	(१५)
३६	सफरचंद (मध्यम)	(किलो)	१७७.१०	१५५.०	१८२.६०	१७३.४०	१०४.८	१०५.१०	१२०.८०	१२६.७०	१४६.३२	१४०.०५	-४.७३	-४.४८
३७	चहापत्ती	(किलो)	३९०.००	३७०.०	३९०.००	३७०.००	३९०.००	३७१.७	३९०.००	३७५.००	३९०.००	३७१.६८	०.२१	०.८९
३८	रॉकेल (खु.बा.)	(लीटर)	०.००	०.००	.	.
३९	पेट्रोल	(लीटर)	१०७.३०	.	१०७.३०	.	१०७.३०	.	१०७.३०	.	१०७.३०	०.००	-१.७७	.
४०	डिझेल	(लीटर)	.	९३.५२	.	९३.२२	.	९३.२७	.	९२.८१	०.००	९३.२१	.	-२.०५
४१	गॅस सिलिंडर (स्वयंपाकाचा)	(१ नग)	८४४.५	.	८४४.५	.	८४४.५	.	८४४.५	.	८४४.५	०.००	-१६.९७	.
४२	काडेपेटी (५० काडया)	(१ नग)	१.५०	१.००	१.५०	१.००	१.५०	१.००	१.५०	१.००	१.५०	१.००	०.००	-२०.६६
४३	धुण्याचा साबण २५० ग्रॅम	(१ नग)	.	१०.००	.	१०.००	.	१०.००	.	१०.००	०.००	१०.००	.	०.००
४४	प्रसाधन साबण (लक्स, हमाम, इ.)	(१०० ग्रॅम)	३७.००	३०.५०	३७.००	३२.५०	३७.००	३२.५०	३७.००	३२.५०	३७.००	३२.००	१.३७	१४.०१
४५	ब्रेड (स्थानिक)	(१ पॅकेट)	३६.००	४०.००	३६.००	४०.००	३६.५०	४०.००	३७.५०	४०.००	३६.५०	४०.००	१.३९	०.७१
४६	टाल्कम पावडर (पॉन्डस)	(१०० ग्रॅम)	९०.००	.	९०.००	.	९०.००	.	९०.००	.	९०.००	०.००	२.६१	.
४७	टुथ पेस्ट (कोलगेट १ ट्युब)	(१०० ग्रॅम)	५९.००	६२.५०	६१.००	६२.५०	६१.००	६२.५०	६१.००	६२.५०	६०.५०	६२.५०	२.२०	११.५७

आधार : अर्थ व सांख्यिकी संचालनालय, मुंबई

तक्ता ३.२	
रास्त भाव धान्य दुकाने, शिधापत्रिका धारकांची व गोदामांची संख्या	
प्रकाशनाचे वर्ष : २०२५	
जिल्हा : परभणी	संदर्भ वर्ष : २०२४-२५

अ.क्र.	तालुका	रास्त भाव धान्य दुकानांची संख्या	शिधापत्रिका धारकांची संख्या (लाख)						शिधापत्रिका आधारकार्ड सोबत जोडलेल्या धारकांची संख्या
			पिवळी		केशरी	अन्नपूर्णा	शुभ्र	एकुण	
			दारिद्र्य रेषेखालील	अंत्योदय अन्न योजना	दारिद्र्य रेषेवरील				
(१)	(२)	(३)	(४)	(५)	(६)	(७)	(८)	(९)	(१०)
१	सेलू	१२१	०.०९	०.०६	०.३०	०.००	०.००	०.४५	१५८०७५
२	जितूर	२०६	०.०९	०.०६	०.५७	०.००	०.०१	०.७४	२६४३९७
३	परभणी	२३२	०.२०	०.१३	०.८४	०.००	०.०१	१.१८	४१०४३९
४	मानवत	८०	०.०४	०.०३	०.१९	०.००	०.००	०.२७	९६५८९
५	पाथरी	७७	०.०५	०.०३	०.२६	०.००	०.००	०.३४	१२८६८२
६	सोनपेठ	७५	०.०५	०.०२	०.१९	०.००	०.००	०.२७	८५६४३
७	गंगाखेड	१६३	०.०८	०.०४	०.३७	०.००	०.०१	०.५०	१७९५४५
८	पालम	११४	०.०२	०.०३	०.२२	०.००	०.००	०.२८	१०३५०४
९	पूर्णा	११५	०.०८	०.०४	०.३५	०.००	०.००	०.४७	१७१४५९
	एकूण	११८३	०.७१	०.४५	३.३०	०	०.०४	४.५०	१५९८३३३

पुढेचालु...

तक्ता ३.२	
रास्त भाव धान्य दुकाने, शिधापत्रिका धारकांची व गोदामांची संख्या	
प्रकाशनाचे वर्ष : २०२५	
जिल्हा : परभणी	संदर्भ वर्ष : २०२४-२५

अ.क्र.	तालुका	उपलब्ध गोदामे							
		एकुण		त्यापैकी उपयुक्त नसलेल्या		भाड्याने घेतलेल्या		भाड्याने दिलेल्या	
		गोदामांची संख्या	गोदामांची क्षमता (मेट्रीक टन)	गोदामांची संख्या	गोदामांची क्षमता (मेट्रीक टन)	गोदामांची संख्या	गोदामांची क्षमता (मेट्रीक टन)	गोदामांची संख्या	गोदामांची क्षमता (मेट्रीक टन)
(१)	(२)	(११)	(१२)	(१३)	(१४)	(१५)	(१६)	(१७)	(१८)
१	सेलू	१	५००.००	१	५००.००	०	०	०	-
२	जिंतूर	२	१,०००.००	२	१,०००.००	१	६००	०	-
३	परभणी	१	१,०००.००	१	१,०००.००	१	१३००	०	-
४	मानवत	२	१,५००.००	२	१,५००.००	०	०	०	-
५	पाथरी	२	१,५८०.००	२	१,५८०.००	०	०	०	-
६	सोनपेठ	१	५००.००	१	५००.००	०	०	०	-
७	गंगाखेड	३	२,५८०.००	३	२,५८०.००	०	०	०	-
८	पालम	१	१,०८०.००	१	१,०८०.००	०	०	०	-
९	पूर्णा	२	२,१६०.००	२	२,१६०.००	०	०	०	-
	एकूण	१५	११,९००.००	१५	११,९००.००	२	१,९००.००	०	-

आधार : जिल्हा पुरवठा अधिकारी, जिल्हाधिकारी कार्यालय, परभणी

तक्ता ३.३		
अंत्योदय अन्न योजना व प्राधान्य गटात मोडणाऱ्या (अंत्योदय अन्न योजना वगळून) कुटुंबांसाठी अन्नधान्याचे नियतन व उचल		
		प्रकाशनाचे वर्ष : २०२५
जिल्हा : परभणी		संदर्भ वर्ष : २०२४-२५
		धान्य मे.टन

वर्ष	नियतन			उचल			उचलीची नियतनाशी टक्केवारी		
	तांदूळ	गहू	साखर	तांदूळ	गहू	साखर	तांदूळ	गहू	साखर
	(१)	(२)	(३)	(४)	(५)	(६)	(७)	(८)	(९)
अंत्योदय अन्न योजना									
२०२१-२२	५८३८.९	११२१६.६	४४८०	५८३८.९	११२१६.६	४४८०	१००.००	१००.००	१००.००
२०२२-२३	१०३२८	८५२६	४७९१	८८३५	७४७८	४७११.९	८५.५४	८७.७१	९८.३५
२०२३-२४	१२२८१.९६	१०१२१.९१	०	१२२८१.९६	१०१२१.९१	०	१००.००	१००.००	०.००
२०२४-२५	१०२२५	८२५२	०	९४४४.१	७५८०.३	०	९२.३६	९१.८६	०.००
प्राधान्य गटात मोडणारे (अंत्योदय अन्न योजना वगळून)									
२०२१-२२	२२२७२.३	३२३०३.५	०	२२२७२.३	३२३०३.५	०	१००.००	१००.००	०.००
२०२२-२३	३७२१२	२४८०४	०	३२०९२	२०६३०	०	८६.२४	८३.१७	०.००
२०२३-२४	४३९७०.११	२९३३६.७६	०	४३९७०.११	२९३३६.७६	०	१००.००	१००.००	०.००
२०२४-२५	३४७७८	२८७५९	०	३०३४०.७	२५२४७.३	०	८७.२४	८७.७९	०.००

आधार : जिल्हा पुरवठा अधिकारी, जिल्हाधिकारी कार्यालय, परभणी

४.

जमीन व इतर
महसूल, स्थानिक स्वराज्य
संस्थांचे उत्पन्न/खर्च, बँकिंग,
विमा, बचत गट

तक्ता ४.१(अ)	
शासकीय कर व इतर यांची वसूली / थकबाकी	
जमिन महसूल (सर्वसाधारण, वाढीव, संकिर्ण), सेस (उपकर-जि.प., ग्रा.प., पं.स., इ.जी.एस.) शिक्षण कर, अकृषीक आकारणी, सिटी सर्वे (पोट हिस्सा फाळणी फी), वस्तीवाढ सनद फी, अंतर्गत लेखा परिक्षण वसूली व नझूल बाकी.	
प्रकाशनाचे वर्ष : २०२५	
जिल्हा : परभणी	संदर्भ वर्ष : २०२४-२५
(₹ हजार)	

अ.क्र.	तालुका	जमीन महसुलाची एकूण चालू मागणी	जमीन महसुलाची थकबाकी	एकूण मागणी	सूट	निलंबित वसुलीची रक्कम	वसुली पात्र रक्कम (५-(६+७))	प्रत्यक्ष वसुली	खातेदारांची संख्या (शेतकरी)
(१)	(२)	(३)	(४)	(५)	(६)	(७)	(८)	(९)	(१०)
१	सेलू	८००८	०	८००८	०	०	८००८	८२४६	०
२	जिंतूर	६९८३	०	६९८३	०	०	६९८३	७०९६	०
३	परभणी	२२६३६	०	२२६३६	०	०	२२६३६	२३७६७	०
४	मानवत	३४००	०	३४००	०	०	३४००	३६९३	०
५	पाथरी	५२००	०	५२००	०	०	५२००	५४६९	०
६	सोनपेठ	३५५२	०	३५५२	०	०	३५५२	३५६९	०
७	गंगाखेड	९०६७	०	९०६७	०	०	९०६७	७११७०	०
८	पालम	२५००	०	२५००	०	०	२५००	३४३३	०
९	पूर्णा	७७८५	०	७७८५	०	०	७७८५	१०२०९	०
	एकूण	६९१३१	०	६९१३१	०	०	६९१३१	१३६६५२	०

आधार : जिल्हाधिकारी कार्यालय (महसुल शाखा), परभणी

तक्ता ४.१(ब)	
शासकीय कर व इतर यांची वसूली / थकबाकी	
(खाणी, गौणखनिज रॉयल्टी, मत्स्यव्यवसाय कर, कोर्ट फी व मुद्रांक शुल्क, नोंदणीपत्र फी, बीएडीआर व बीबीआर कायदानुसार मिळणाऱ्या रकमा, महसूल प्रमाणपत्राद्वारे होणारी वसूली, करमणूक, जाहिरात कर इत्यादी)	
प्रकाशनाचे वर्ष : २०२५	
जिल्हा : परभणी	संदर्भ वर्ष : २०२४-२५
(₹ हजार)	

अ. क्र.	तालुका	जमीन महसुलाची एकूण चालू मागणी	जमीन महसुलाची थकबाकी	एकूण मागणी	सूट	निलंबित वसुलीची रक्कम	वसुली पात्र रक्कम {५-(६+७)}	प्रत्यक्ष वसुली
(१)	(२)	(३)	(४)	(५)	(६)	(७)	(८)	(९)
१	सेलू	५२३००	०	५२३००	०	०	५२३००	३२०३५
२	जितूर	५१३००	०	५१३००	०	०	५१३००	३०७४२
३	परभणी	७२०००	०	७२०००	०	०	७२०००	२९९०७८
४	मानवत	५९३००	०	५९३००	०	०	५९३००	१७९११
५	पाथरी	६९८००	०	६९८००	०	०	६९८००	१८२८२
६	सोनपेठ	६४९००	०	६४९००	०	०	६४९००	१५४७१
७	गंगाखेड	७०८००	०	७०८००	०	०	७०८००	१०९४२
८	पालम	६९८००	०	६९८००	०	०	६९८००	१३६१६
९	पूर्णा	६९८००	०	६९८००	०	०	६९८००	९८०९४
	एकूण	५८००००	०	५८००००	०	०	५८००००	५३६१७१

आधार : जिल्हाधिकारी कार्यालय (महसूल शाखा), परभणी,

तक्ता ४.१ (क)	
शासकीय कर व इतर यांची वसूली / थकबाकी	
(सर्व साधारण तगाई, मृद संधारण थकबाकी, वन जमिनीवरील भूमीहीन शेतमजुरांना पुनर्वसनासाठी दिलेले कर्ज, अकृषीक कर्ज, आदर्श गृहनिर्माण कर्ज, इतर देशाकडून आलेल्या निर्वासितांना दिलेली कर्जे, प्रकल्पग्रस्तांना आणि कुळांना दिलेले कर्ज, नैसर्गिक आपत्ती कर्ज, जमिन सुधारणा - कब्जेहक्क किंमती इत्यादी)	
प्रकाशनाचे वर्ष : २०२५	
जिल्हा : परभणी	संदर्भ वर्ष : २०२४-२५
(₹ हजार)	

अ.क्र.	तालुका	जमीन महसुलाची एकूण चालू मागणी	जमीन महसुलाची थकबाकी	एकूण मागणी	सूट	निलंबित वसुलीची रक्कम	वसुली पात्र रक्कम { ५- (६+७) }	प्रत्यक्ष वसुली
(१)	(२)	(३)	(४)	(५)	(६)	(७)	(८)	(९)
१	सेलू	निरंक	निरंक	०	निरंक	निरंक	निरंक	निरंक
२	जिंतूर	निरंक	निरंक	०	निरंक	निरंक	निरंक	निरंक
३	परभणी	निरंक	निरंक	०	निरंक	निरंक	निरंक	निरंक
४	मानवत	निरंक	निरंक	०	निरंक	निरंक	निरंक	निरंक
५	पाथरी	निरंक	निरंक	०	निरंक	निरंक	निरंक	निरंक
६	सोनपेठ	निरंक	निरंक	०	निरंक	निरंक	निरंक	निरंक
७	गंगाखेड	निरंक	निरंक	०	निरंक	निरंक	निरंक	निरंक
८	पालम	निरंक	निरंक	०	निरंक	निरंक	निरंक	निरंक
९	पूर्णा	निरंक	निरंक	०	निरंक	निरंक	निरंक	निरंक
	एकूण	०	०	०	०	०	०	०

आधार : जिल्हाधिकारी कार्यालय (महसुल शाखा), परभणी

तक्ता ४.२	
नागरी स्थानिक स्वराज्य संस्थांचे वर्ष २०२४-२५ मधील उत्पन्न व खर्च	
प्रकाशनाचे वर्ष : २०२५	
जिल्हा : परभणी	संदर्भ वर्ष : २०२४-२५
(₹ लाख)	

अ.क्र.	बाब	महानगर पालिका	नगरपरिषदा				नगर पंचायत	कटक मंडळे	सर्व नागरी संस्था
			वर्ग 'अ'	वर्ग 'ब'	वर्ग 'क'	सर्व			
(१)	(२)	(३)	(४)	(५)	(६)	(७)	(८)	(९)	(१०)
	स्थानिक स्वराज्य संस्थांची संख्या	१	०	३	४	७	१	०	९
उत्पन्न									
१	आरंभीची शिल्लक	३२८१.०३	०.००	३२३.६६	४४८.२१	७७१.८७	३४.००	०.००	४०८६.९०
२	जमा								
	पट्टी, कर इ.	३६८६.२५	०.००	४७६.८२	४११.७७	८८८.५९	४२.२४	०.००	४६१७.०८
	शासकीय अनुदाने	१७५८१.१६	०.००	१६४७२.७१	११६१४.९८	२८०८७.६९	२३३८.४०	०.००	४८००७.२५
	वाणिज्यिक उपक्रमांपासून	०.००	०.००	७८.००	३३.७६	१११.७६	०.००	०.००	१११.७६
	ठेवी आणि कर्जे इ.	०.००	०.००	१५.००	४४.९९	५९.९९	०.००	०.००	५९.९९
	इतर उत्पन्न	२५९३.४२	०.००	३३७४.२५	१९९८.६६	५३७२.९१	६७.४८	०.००	८०३३.८१
	एकूण जमा (२)	२३८६०.८३	०.००	२०४१६.७८	१४१०४.१५	३४५२०.९४	२४४८.१२	०.००	६०८२९.८९
	एकूण उत्पन्न (१ + २)	२७१४१.८६	०.००	२०७४०.४४	१४५५२.३६	३५२९२.८१	२४८२.१२	०.००	६४९१६.७९
खर्च									
१	प्रशासन								
	(अ) आस्थापना	३८१७.१८	०.००	२८९१.२२	२९११.५८	५८०२.८०	३७.७१	०.००	९६५७.६९
	(ब) इतर	१४७८.५३	०.००	११२०.९५	४.५०	११२५.४५	०.००	०.००	२६०३.९८
२	कर वसुली	०.००	०.००	६३.४७	२७२.०१	३३५.४८	२.६०	०.००	३३८.०८
३	सार्वजनिक दिवाबत्ती	४६१.३३	०.००	४४४.४८	३३३.५४	७७८.०२	८.१८	०.००	१२४७.५३
४	पाणीपुरवठा	१११९.२९	०.००	२९९.२७	१३३.३५	४३२.६२	३१.७५	०.००	१५८३.६६
५	सार्वजनिक सुरक्षा	१६७.७७	०.००	१८.८६	१८.१५	३७.०१	५९.१८	०.००	२६३.९६
६	सार्वजनिक आरोग्य	११०१.११	०.००	१८.००	४.४८	२२.४८	०.००	०.००	११२३.५९

अ.क्र.	बाब	महानगर पालिका	नगरपरिषदा				नगर पंचायत	कटक मंडळे	सर्व नागरी संस्था
			वर्ग 'अ'	वर्ग 'ब'	वर्ग 'क'	सर्व			
(१)	(२)	(३)	(४)	(५)	(६)	(७)	(८)	(९)	(१०)
७	जलनिःसारण व मलनिःसारण	०.००	०.००	५४३.७१	३३६.३२	८८०.०३	०.००	०.००	८८०.०३
८	बांधकामे	१७२००.००	०.००	१०९९८.६७	६३९३.८२	१७३९२.४९	१९४४.०४	०.००	३६५३६.५३
९	परिवहन	०.००	०.००	०.००	२४४.६४	२४४.६४	०.००	०.००	२४४.६४
१०	शिक्षण	१३२.००	०.००	०.००	७.२१	७.२१	०.००	०.००	१३९.२१
११	दुर्बल घटकांवरील खर्च	१०४.००	०.००	१८५.७३	९.७३	१९५.४६	०.००	०.००	२९९.४६
१२	विशेष खर्च व दिलेली कर्जे	०.००	०.००	०.००	२१६.३६	२१६.३६	०.००	०.००	२१६.३६
१३	इतर खर्च	५६५.६५	०.००	६५०.११	५४.५०	७०४.६१	१०५.४१	०.००	१३७५.६७
	एकूण खर्च (१ते १३)	२६१४६.८६	०.००	१७२३४.४७	१०९४०.१९	२८१७४.६६	२१८८.८७	०.००	५६५१०.३९
	अखेरची शिल्लक	९९५.००	०.००	३५०५.९७	३६१२.१७	७११८.१५	२९३.२५	०.००	८४०६.४०

आधार : मा. आयुक्त, महानगरपालिका, परभणी, मुख्याधिकारी, नगरपंचायत, पालम, मुख्याधिकारी, नगरपरिषद, सेलु / जितुर / मानवत / पाथरी / सोनपेट / गंगाखेड / पुर्णा, जिल्हा प्रशासन अधिकारी, नगरपालिका प्रशासन, जिल्हाधिकारी कार्यालय,

तक्ता ४.३	
ग्रामपंचायतीचे उत्पन्न व खर्च	
प्रकाशनाचे वर्ष : २०२५	
जिल्हा : परभणी	संदर्भ वर्ष : २०२४-२५
(₹ लाख)	

बाब	२०२३-२४		२०२४-२५	
	प्रत्यक्ष	टक्केवारी	प्रत्यक्ष	टक्केवारी
(१)	(२)	(३)	(४)	(५)
ग्रामपंचायतीची संख्या	७०४	-	७०४	-
उत्पन्न				
(अ) आरंभीची शिल्लक	६१७७.३१	३०.४७	४७६८.४८	२६.११
(ब) जमा				
१. कर				
(i) जमीन व इतर मालमत्ता कर	१८०६.९२	८.९१	१०६.३१	०.५८
(ii) इतर कर व शुल्क	२२.३३	०.११	१७३.६२	०.९५
२. शासकीय अनुदाने	१२०८७.४७	५९.६३	१३२०७.९९	७२.३१
३. अंशदान, देणग्या व इतर अनुदाने	१७६.८५	०.८७	०.००	०.००
४. इतर जमा	०.००	०.००	१०.१३	०.०६
एकूण जमा (ब)	१४०९३.५७	६९.५३	१३४९८.०६	७३.८९
एकूण उत्पन्न (अ+ब)	२०२७०.८८	-	१८२६६.५४	-
खर्च				
१. प्रशासन	२१२.७९	१.३७	३३८.१२	५.५९
२. आरोग्य व स्वच्छता	१३१८.४८	८.५१	१५१६.७२	२५.०८
३. सावर्जनिक बांधकामे	११८७४.२९	७६.६०	३५३५.७४	५८.४७
४. सावर्जनिक दिवाबत्ती	२४९.३०	१.६१	१३३.२९	२.२०
५. शिक्षण	२०५.८९	१.३३	१०७.३८	१.७८
६. लोककल्याण	२९९.६६	१.९३	३१६.५०	५.२३
७. इतर खर्च	१३४१.९९	८.६६	९९.३०	१.६४
एकूण खर्च (१ ते ७)	१५५०२.४०	-	६०४७.०४	-
अखेरची शिल्लक	४७६८.४८	-	१२२१९.५०	-

आधार : उप मुख्य कार्यकारी अधिकारी (ग्रामपंचायत) जिल्हा परिषद, परभणी

तक्ता ४.४	
जिल्हा परिषदचे उत्पन्न व खर्च	
प्रकाशनाचे वर्ष : २०२५	
जिल्हा : परभणी	संदर्भ वर्ष : २०२४-२५
(₹ लाख)	

बाब (१)	२०२३-२४ (प्रत्यक्ष) (२)	२०२४-२५ (सु.अ) (३)
उत्पन्न		
अ) आरंभीची शिल्लक	३२६२४.६३	३७०९१.७९
ब) महसुली जमा		
१. स्वनिर्मित साधनांपासून	३८३२.८७	२१२.९७
२. शासकीय अनुदाने		
२.१ सांविधिक अनुदाने		
i) सहेतुक	०.००	०.००
ii) आस्थापना	९३९३९.८१	२२६२५.५९
iii) योजनांतर्गत	२०९१३.९८	९२१८.१४
iv) इतर	५५४.७३	२७६.४९
२.२ अभिकरण योजनांसाठी	४३२०.७२	१२०३.१८
३. इतर साधनांपासून उत्पन्न	०.००	०.००
क) भांडवली जमा	२४१८.१२	८१५३.७९
ड) एकूण जमा (ब+क)	१२५९८०.२३	४१६९०.१६
एकूण उत्पन्न (अ+ड)	१५८६०४.८६	७८७८१.९५
खर्च		
अ) महसुली खर्च		
१. सामान्य प्रशासन	१५३३४.००	१७४८६.२९
२. शिक्षण	७३००३.२४	१५८५८.५५
३. सार्वजनिक बांधकामे	६८२०.६०	४०३९.९४
४. पाटबंधारे	९३५.२१	१९५८.९८
५. कृषि	४५६.२४	९०.७३
६. पशुसंवर्धन	१४९१.११	८१७.६३
७. वने	०.००	०.००
८. सार्वजनिक आरोग्य	८००६.९१	६४११.०९
९. समाजकल्याण	३८९५.६४	३६७१.३९
१०. इतर खर्च	८८०८.३६	१२३२७.४२
एकूण (अ)	११८७५१.३१	६२६६२.०२
ब) भांडवली खर्च	२७६१.७६	१६९८.८९
एकूण खर्च (अ+ ब)	१२१५१३.०७	६४३६०.९१
अखेरची शिल्लक	३७०९१.७९	१४४२१.०४

आधार : मुख्य लेखा व वित्त अधिकारी, जिल्हा परिषद, परभणी

तक्ता ४.५	
तालुकानिहाय बँक कार्यालये, वर्गीकृत बँकांची संख्या , जिल्हा मध्यवर्ती सहकारी बँकेच्या शाखा, ठेवी व कर्जे	
प्रकाशनाचे वर्ष : २०२५	
जिल्हा : परभणी	संदर्भ वर्ष : २०२४-२५

अ.क्र.	तालुका	वर्गीकृत बँका					
		बँकांची कार्यालये असलेली गावे व शहरे(संख्या)	वर्गीकृत बँका (संख्या)	वर्गीकृत बँकांची शाखा कार्यालये(संख्या)	वर्गीकृत बँकांच्या ठेवी (₹ लाख)	वर्गीकृत बँकांनी दिलेली कर्जे (₹ लाख)	
						कृषक	अकृषक
(१)	(२)	(३)	(४)	(५)	(६)	(७)	(८)
१	सेलू	८	८	१२	५५,४२६.००	१४,५५३.००	६,७९१.००
२	जितूर	१२	४	२७	७८,७९७.००	१९,५४७.००	४,७५७.००
३	परभणी	१५	२३	६३	५९६,२७९.००	७९,८७१.००	८८,३४१.००
४	मानवत	६	६	१३	४१,७२८.००	२१,३१३.००	९,३११.००
५	पाथरी	५	४	१०	४१,८६३.००	१८,२१५.००	२,९१८.००
६	सोनपेठ	४	३	१०	३१,१५०.००	९,८९९.००	२,७३१.००
७	गंगाखेड	६	९	२०	९५,६२०.००	२३,७२५.००	१४,५४५.००
८	पालम	५	३	८	२७,३५५.००	६,४६९.००	१,१७५.००
९	पूर्णा	११	४	१८	६७,४८७.००	१४,४४०.००	३,११७.००
	एकूण	७२	१९	१८१	१,०३५,७०५.००	२०८,०३२.००	१३३,६८६.००

पुढेचालु. . .

तक्ता ४.५	
तालुकानिहाय बँक कार्यालये, वर्गीकृत बँकांची संख्या , जिल्हा मध्यवर्ती सहकारी बँकेच्या शाखा, ठेवी व कर्जे	
प्रकाशनाचे वर्ष : २०२५	
जिल्हा : परभणी	संदर्भ वर्ष : २०२४-२५

अ.क्र.	तालुका	जिल्हा मध्यवर्ती सहकारी बँक			
		जि. म. स. बँकांची शाखा कार्यालये(संख्या)	जि. म. स. बँकांच्या ठेवी (₹ लाख)	जि. म. स. बँकांनी दिलेली कर्जे (₹ लाख)	
				कृषक	अकृषक
(१)	(२)	(९)	(१०)	(११)	(१२)
१	सेलू	७	९,२८२.७५	४,०५६.६६	१,६०८.७६
२	जितूर	१२	१६,४०३.४१	९,२३५.६९	३,६२३.०९
३	परभणी	१३	४८,९९६.१३	१४,७२७.७९	१८,८५५.८५
४	मानवत	५	८,३१९.४६	१५,८२१.५२	१,२४६.९७
५	पाथरी	५	९,७४७.२८	१६,४०७.४३	१,९१९.०३
६	सोनपेठ	४	४,५४३.८६	६,१३२.५४	८५६.२६
७	गंगाखेड	५	९,५४७.६४	५,१४१.९९	४,४३४.३५
८	पालम	४	५,४१६.६९	४,२६२.७८	१,७७५.२७
९	पूर्णा	८	१२,२१९.७५	११,९२१.८१	१,४८०.००
	एकूण	६३	१२४,४७६.९७	८७,७०८.२१	३५,७९९.५८

टीप:टिप - सदरील जिल्हा मध्यवर्ती सहकारी बँक, परभणी ही परभणी व हिंगोली या दोन्ही जिल्हयांसाठी सामायिक बँक असून, सदरील बँकेच्या परभणी जिल्हयातील ठेवी या रु. १२४४७६.९७ लाख आणि हिंगोली जिल्हयातील ठेवी या रु.७६५९५.२२ लाख अशा दोन्ही मिळून एकूण ठेव ही रु.२०१०७२.१९ लाख इतकी आहे. सदरील बँकेच्या एकूण ठेवी रु. २०१०७२.१९ लाख मधुन, बँकेने परभणी जिल्हयातील संबंधितांना (कृषक व अकृषक दोन्ही) रु.१२३५०७.७९ लाख इतके आणि हिंगोली जिल्हयातील संबंधितांना (कृषक व अकृषक दोन्ही) रु. ४१६४७.७५ लाख इतके कर्जे वाटप केलेले आहे. त्यामुळे स्तंभ १० मधील ठेवी पेक्षा, दिलेले कर्जे स्तंभ ११ +१२ पेक्षा जास्त दिसत आहे.

आधार : मुख्य व्यवस्थापक, जिल्हा अग्रणी बँक, परभणी, व्यवस्थापक, जिल्हा मध्यवर्ती सहकारी बँक, परभणी

तक्ता ४.६	
जिल्ह्यातील बचत गटांबाबतची माहिती	
प्रकाशनाचे वर्ष : २०२५	
जिल्हा : परभणी	संदर्भ वर्ष : २०२४-२५

अ.क्र.	तालुका	अ)स्थापन झालेले बचत गट संख्या						
		जिल्हा ग्रामीण विकास यंत्रणेकडील		नागरी NULM	जिल्हा मध्यवर्ती सहकारी बँक	महिला आर्थिक विकास महामंडळ	शेतकरी बचत गट	एकूण
		२०११-१२ अखेर (S.G.S.Y-BPL)	२०१२-१३ पासून संदर्भ वर्ष अखेर (NRLM-POP)					
(१)	(२)	(३)	(४)	(५)	(६)	(७)	(८)	(९)
१	सेलू	१८९	१६१६	१५५	११२	०	२७०	२३४२
२	जिंतूर	२१२	२१७३	१०५	१४७	१८०	२३१	३०४८
३	परभणी	१४९	२१२०	६४०	१५४	६८०	५२६	४२६९
४	मानवत	१२५	९१३	१६३	१४३	०	२९६	१६४०
५	पाथरी	१३१	१२६७	१८२	५४	०	२९२	१९२६
६	सोनपेठ	४७	७८६	१११	४३	१९०	१६६	१३४३
७	गंगाखेड	१२०	१४८९	१३१	१११	१८०	३२५	२३५६
८	पालम	१२९	११६५	२२	९७	०	१६५	१५७८
९	पूर्णा	२२९	१३१२	२२३	६३	५२०	२५४	२६०१
	एकूण	१३३१	१२८४१	१७३२	९२४	१७५०	२५२५	२११०३

पुढेचालु...

तक्ता ४.६	
जिल्ह्यातील बचत गटांबाबतची माहिती	
प्रकाशनाचे वर्ष : २०२५	
जिल्हा : परभणी	संदर्भ वर्ष : २०२४-२५

अ.क्र.	तालुका	ब) खेळत्या भांडवलासाठी बँक जोडणी झालेले बचत गट (फिरता निधी दिलेले बचत गट) (संख्या)					
		जिल्हा ग्रामीण विकास यंत्रणेकडील २०१२-१३ पासून संदर्भ वर्ष अखेर (NRLM-POP)	नागरी NULM	जिल्हा मध्यवर्ती सहकारी बँक	महिला आर्थिक विकास महामंडळ	शेतकरी बचत गट	एकूण
(१)	(२)	(१०)	(११)	(१२)	(१३)	(१४)	(१५)
१	सेलू	१०९०	१३१	०	०	०	१२२१
२	जितूर	१८००	८८	०	०	०	१८८८
३	परभणी	१६५८	१९०	०	०	०	१८४८
४	मानवत	९००	१४७	०	०	०	१०४७
५	पाथरी	११००	१५५	०	०	५	१२६०
६	सोनपेठ	७००	१००	०	०	०	८००
७	गंगाखेड	१४००	१०५	०	०	०	१५०५
८	पालम	१०९०	१	०	०	२	१०९३
९	पूर्णा	१३००	१५०	०	०	१	१४५१
	एकूण	११०३८	१०६७	०	०	८	१२११३

पुढेचालू . .

तक्ता ४.६	
जिल्ह्यातील बचत गटांबाबतची माहिती	
प्रकाशनाचे वर्ष : २०२५	
जिल्हा : परभणी	संदर्भ वर्ष : २०२४-२५

अ.क्र.	तालुका	बचत गटांना दिलेला फिरता निधी (₹ लाख)					
		जिल्हा ग्रामीण विकास यंत्रणेकडील २०१२-१३ पासून संदर्भ वर्ष अखेर (NRLM- POP)	नागरी NULM	जिल्हा मध्यवर्ती सहकारी बँक	महिला आर्थिक विकास महामंडळ	शेतकरी बचत गट	एकूण
(१)	(२)	(१६)	(१७)	(१८)	(१९)	(२०)	(२१)
१	सेलू	१६४.५५	१३.१०	०.००	०.००	०.००	१७७.६५
२	जितूर	२४१.५०	८.८०	०.००	०.००	०.००	२५०.३०
३	परभणी	२५४.२२	५.६०	०.००	०.००	०.००	२५९.८२
४	मानवत	१२१.९५	१४.७०	०.००	०.००	०.००	१३६.६५
५	पाथरी	२००.५५	१५.५०	०.००	०.००	०.५०	२१६.५५
६	सोनपेठ	१०७.२५	१०.००	०.००	०.००	०.००	११७.२५
७	गंगाखेड	२२१.४०	१०.५०	०.००	०.००	०.००	२३१.९०
८	पालम	१६६.९५	०.५०	०.००	०.००	०.२०	१६७.६५
९	पूर्णा	२२५.६०	१५.००	०.००	०.००	०.१०	२४०.७०
	एकूण	१७०३.९७	९३.७०	०.००	०.००	०.८०	१७९८.४७

पुढेचालू...

तक्ता ४.६	
जिल्ह्यातील बचत गटांबाबतची माहिती	
प्रकाशनाचे वर्ष : २०२५	
जिल्हा : परभणी	संदर्भ वर्ष : २०२४-२५

अ.क्र.	तालुका	क) बँकामार्फत पतपुरवठा दिलेले बचत गट (संख्या)					
		जिल्हा ग्रामीण विकास यंत्रणेकडील २०१२-१३ पासून संदर्भ वर्ष अखेर (NRLM- POP)	नागरी NULM	जिल्हा मध्यवर्ती सहकारी बँक	महिला आर्थिक विकास महामंडळ	शेतकरी बचत गट	एकूण
(१)	(२)	(२२)	(२३)	(२४)	(२५)	(२६)	(२७)
१	सेलू	१०७८	३८	०	०	०	१११६
२	जितूर	२०२३	२३	०	८०	०	२१२६
३	परभणी	१९४५	१३२	०	४२७	०	२५०४
४	मानवत	७२०	३९	०	०	०	७५९
५	पाथरी	१११७	५८	०	०	०	११७५
६	सोनपेठ	७४०	२०	०	१११	०	८७१
७	गंगाखेड	१४८०	५५	०	७५	०	१६१०
८	पालम	९९७	२२	०	०	०	१०१९
९	पूर्णा	१०७८	१२४	०	२३९	०	१४४१
	एकूण	१११७८	५११	०	९३२	०	१२६२१

पुढेचालु...

तक्ता ४.६	
जिल्ह्यातील बचत गटांबाबतची माहिती	
प्रकाशनाचे वर्ष : २०२५	
जिल्हा : परभणी	संदर्भ वर्ष : २०२४-२५

अ.क्र.	तालुका	बँकामार्फत दिलेला पतपुरवठा(₹ लाख)					
		जिल्हा ग्रामीण विकास यंत्रणेकडील २०१२-१३ पासून संदर्भ वर्ष अखेर (NRLM- POP)	नागरी NULM	जिल्हा मध्यवर्ती सहकारी बँक	महिला आर्थिक विकास महामंडळ	शेतकरी बचत गट	एकूण
(१)	(२)	(२८)	(२९)	(३०)	(३१)	(३२)	(३३)
१	सेलू	२७२४.६०	१२६.५०	०.००	०.००	०.००	२८५१.१०
२	जितूर	४७८८.६०	९७.३०	०.००	३७०.००	०.००	५२५५.९०
३	परभणी	४३७९.८७	९९२.७४	०.००	१०४४.२०	०.००	६४१६.८१
४	मानवत	१५८५.००	१६२.५०	०.००	०.००	०.००	१७४७.५०
५	पाथरी	२५७६.००	१४५.६६	०.००	०.००	०.००	२७२१.६६
६	सोनपेठ	२०२०.००	९१.७३	०.००	४४८.७९	०.००	२५६०.५२
७	गंगाखेड	३२६५.७८	२४०.०९	०.००	४५४.१०	०.००	३९५९.९७
८	पालम	२४००.५०	०.५०	०.००	०.००	०.००	२४०१.००
९	पूर्णा	३६३६.००	४१९.१४	०.००	१०४८.५०	०.००	५१०३.६४
	एकूण	२७३७६.३५	२२७६.१६	०.००	३३६५.५९	०.००	३३०१८.१०

आधार : व्यवस्थापक, महिला आर्थिक विकास महामंडळ, परभणी, प्रकल्प संचालक, जिल्हा ग्रामीण विकास यंत्रणा जिल्हा परिषद, परभणी, व्यवस्थापक, जिल्हा मध्यवर्ती सहकारी बँक, परभणी, जिल्हा प्रशासन अधिकारी, नगरपालिका प्रशासन, जिल्हाधिकारी कार्यालय,, व्यवस्थापक, आत्मा, परभणी

५.

कृषि व संलग्न सेवा

तक्ता ५.१
जमिनीच्या वापराविषयी माहिती

जिल्हा : परभणी

प्रकाशनाचे वर्ष : २०२५
संदर्भ वर्ष : २०२४-२५
(हेक्टर)

अ.क्र.	तालुका	एकूण भौगोलिक क्षेत्र	जंगल व्याप्त क्षेत्र	शेतीला उपलब्ध नसलेले क्षेत्र			पडीत जमिनीव्यतिरिक्त लागवड न झालेली एकूण जमीन
				बिगर शेती वापराखालील जमीन	पडीत/लागवडी लायक नसलेली जमीन	एकूण (५+६)	
(१)	(२)	(३)	(४)	(५)	(६)	(७)	(८)
१	सेलू	७०१२३	०	२२६९	२८५४	५१२३.००	६२४
२	जितूर	१३०७३०	९८६६	२०७१	४३४३७	४५५०८.४७	२०७१.४७
३	परभणी	११५९४७	३२	०	०	०.००	०
४	मानवत	४९६५९	०	११४०	१००	१२४०.००	२००
५	पाथरी	५४६६५	०	१०३५	१०८६	२१२१.००	०
६	सोनपेठ	३७९८९	०	६०३	३२५	९२८.००	६५
७	गंगाखेड	६७१९८	०	८००	१९००	२७००.००	२२२५
८	पालम	४९४९१	२४२	०	०	०.००	०
९	पूर्णा	६१४८५	०	११६	४०	१५६.००	११५
	एकूण	६३७२८७.००	१०१४०.००	८०३४.४७	४९७४२.००	५७७७६.४७	५३००.४७

पुढेचालु...

तक्ता ५.१
जमिनीच्या वापरविषयी माहिती

जिल्हा : परभणी

प्रकाशनाचे वर्ष : २०२५
संदर्भ वर्ष : २०२४-२५
(हेक्टर)

अ.क्र.	तालुका	पडीत जमीन			निव्वळ क्षेत्र	एकापेक्षा अधिक (दुसोटा क्षेत्र)	लागवडी खालील एकूण क्षेत्र	लागवडी लायक क्षेत्र (८+११+१२)
		चालू पड	इतर पड	एकूण पड (९+१०)				
(१)	(२)	(९)	(१०)	(११)	(१२)	(१३)	(१४)	(१५)
१	सेलू	२८२४	३०	२८५४.००	६४७९८.९४	३४३२४	९९१२२.९४	६८२७६.९४
२	जितूर	४३४३६.६	२०७१.५	४५५०८.१०	९७२३५.१	५४३८८	१५१६२३.१०	१४४८१४.६७
३	परभणी	०	०	०.००	९९३१४	६११०३	१६०४१७.००	९९३१४.००
४	मानवत	२६५	०	२६५.००	४६१६८.६	२४४५१.४	७०६२०.००	४६६३३.६०
५	पाथरी	१०	५२४	५३४.००	५८२०१.९	२४७२८	८२९२९.९०	५८७३५.९०
६	सोनपेठ	७९०	२१५	१००५.००	३८०३७.९६	१५३४४	५३३८१.९६	३९१०७.९६
७	गंगाखेड	६६९	६००	१२६९.००	६०८०८.६	४०७२८	१०१५३६.६०	६४३०२.६०
८	पालम	१५००	१७१७	३२१७.००	४७७९८.८२	२३२४५	७१०४३.८२	५१०१५.८२
९	पूर्णा	१५२२	३७०	१८९२.००	५८६४५.६५	४०४४०.५	९९०८६.१५	६०६५२.६५
	एकूण	५१०१६.६०	५५२७.५०	५६५४४.१०	५७१००९.५७	३१८७५१.९०	८८९७६१.४७	६३२८५४.१४

आधार : जिल्हा अधिक्षक कृषी अधिकारी, परभणी, जिल्हा अधिक्षक भूमि अभिलेख, परभणी

तक्ता ५.२
निरनिराळ्या पिकांखालील क्षेत्र

जिल्हा : परभणी

प्रकाशनाचे वर्ष : २०२५
संदर्भ वर्ष : २०२४-२५
(हेक्टर)

अ.क्र.	तालुका	तांदूळ		गहू		खरीप ज्वारी		रब्बी ज्वारी	
		पिकांखालील क्षेत्र	ओलिताचे क्षेत्र	पिकांखालील क्षेत्र	ओलिताचे क्षेत्र	पिकांखालील क्षेत्र	ओलिताचे क्षेत्र	पिकांखालील क्षेत्र	ओलिताचे क्षेत्र
(१)	(२)	(३)	(४)	(५)	(६)	(७)	(८)	(९)	(१०)
१	सेलू	०	०	४३८०	४३८०	७	०	१०६९४	०
२	जिंतूर	०	०	४०२०	४०२०	१८	०	१२११४	०
३	परभणी	०	०	४२९०	४२९०	६०	०	१५१४१	०
४	मानवत	०	०	३२८४	३२८४	७९	०	८५०५	०
५	पाथरी	०	०	५०३८	५०३८	०	०	९६६३	०
६	सोनपेठ	०	०	१०८०	१०८०	५६	०	५७१४	०
७	गंगाखेड	०	०	२०८४	२०८४	४८०	०	१५५०५	०
८	पालम	०	०	१८६०	१८६०	३००	०	१०२५७	०
९	पूर्णा	०	०	४८४८	४८४८	७८	०	८८०१	०
	एकूण	०	०	३०८८४	३०८८४	१०७८.५	०	९६३९४	०

पुढेचालु...

तक्ता ५.२
निरनिराळ्या पिकांखालील क्षेत्र

जिल्हा : परभणी

प्रकाशनाचे वर्ष : २०२५
संदर्भ वर्ष : २०२४-२५
(हेक्टर)

अ.क्र.	तालुका	एकूण ज्वारी		बाजरी		मका		वरी	
		पिकांखालील क्षेत्र	ओलिताचे क्षेत्र	पिकांखालील क्षेत्र	ओलिताचे क्षेत्र	पिकांखालील क्षेत्र	ओलिताचे क्षेत्र	पिकांखालील क्षेत्र	ओलिताचे क्षेत्र
(१)	(२)	(११)	(१२)	(१३)	(१४)	(१५)	(१६)	(१७)	(१८)
१	सेलू	१०७०१	०	०	०	२०८	०	०	०
२	जितूर	१२१३२	०	०	०	०	०	०	०
३	परभणी	१५२०१	०	०	०	२४४	०	०	०
४	मानवत	८५८४	०	३३.२	०	४१४.८	०	०	०
५	पाथरी	९६६३	०	४५	०	२६८	०	०	०
६	सोनपेठ	५७७०	०	२४	०	२६८	०	०	०
७	गंगाखेड	१५९८५	०	४१	०	२५७	०	०	०
८	पालम	१०५५७	०	३८	०	३०५	०	०	०
९	पूर्णा	८८७९	०	८	०	१८५	०	०	०
	एकूण	९७४७२.५	०	१८९.२	०	२१४९.८	०	०	०

पुढेचालु...

तक्ता ५.२
निरनिराळ्या पिकांखालील क्षेत्र

जिल्हा : परभणी

प्रकाशनाचे वर्ष : २०२५
संदर्भ वर्ष : २०२४-२५
(हेक्टर)

अ.क्र.	तालुका	नाचणी		राळा		सावा		भादली	
		पिकांखालील क्षेत्र	ओलिताचे क्षेत्र	पिकांखालील क्षेत्र	ओलिताचे क्षेत्र	पिकांखालील क्षेत्र	ओलिताचे क्षेत्र	पिकांखालील क्षेत्र	ओलिताचे क्षेत्र
(१)	(२)	(१९)	(२०)	(२१)	(२२)	(२३)	(२४)	(२५)	(२६)
१	सेलू	०	०	०	०	०	०	०	०
२	जिंतूर	०	०	०	०	०	०	०	०
३	परभणी	०	०	०	०	०	०	०	०
४	मानवत	०	०	०	०	०	०	०	०
५	पाथरी	०	०	०	०	०	०	०	०
६	सोनपेठ	०	०	०	०	०	०	०	०
७	गंगाखेड	०	०	०	०	०	०	०	०
८	पालम	०	०	०	०	०	०	०	०
९	पूर्णा	०	०	०	०	०	०	०	०
	एकूण	०	०	०	०	०	०	०	०

पुढेचालु. . .

तक्ता ५.२
निरनिराळ्या पिकांखालील क्षेत्र

जिल्हा : परभणी

प्रकाशनाचे वर्ष : २०२५
संदर्भ वर्ष : २०२४-२५
(हेक्टर)

अ.क्र.	तालुका	इतर तृणधान्ये		एकूण तृणधान्ये		हरभरा		तूर	
		पिकांखालील क्षेत्र	ओलिताचे क्षेत्र	पिकांखालील क्षेत्र	ओलिताचे क्षेत्र	पिकांखालील क्षेत्र	ओलिताचे क्षेत्र	पिकांखालील क्षेत्र	ओलिताचे क्षेत्र
(१)	(२)	(२७)	(२८)	(२९)	(३०)	(३१)	(३२)	(३३)	(३४)
१	सेलू	१७४.३	०	१५४६३	४३८०	१८९६७	२८४५.०५	४५३७.४	०
२	जिंतूर	०	०	१६१५२	४०२०	३८२५४	५७३८.१	९१८५	०
३	परभणी	३७.४	०	१९७७२	४२९०	४१५०५	६२२५.७५	५९९८	०
४	मानवत	८९	०	१२४०५	३२८४	१२४३७	१८६५.५५	२१९६	०
५	पाथरी	१५	०	१५०२९	५०३८	९९७०	१४९५.५	३०४६	०
६	सोनपेठ	२४६.७	०	७३८९	१०८०	८५२६	१२७८.९	२१०७	०
७	गंगाखेड	०	०	१८३६७	२०८४	२३०३५	३४५५.२५	५४०९	०
८	पालम	२९५	०	१३०५५	१८६०	१०६७०	१६००.५	४०८१	०
९	पूर्णा	६३	०	१३९८३	४८४८	२६७३४	४०१०.१	२५०६	०
	एकूण	९२०.४	०	१३१६१५.९	३०८८४	१९००९८	२८५१४.७	३९०६५.४	०

पुढेचालु...

तक्ता ५.२
निरनिराळ्या पिकांखालील क्षेत्र

जिल्हा : परभणी

प्रकाशनाचे वर्ष : २०२५
संदर्भ वर्ष : २०२४-२५
(हेक्टर)

अ.क्र.	तालुका	मुग		उडीद		कुळीथ		मठ/मटकी	
		पिकांखालील क्षेत्र	ओलिताचे क्षेत्र	पिकांखालील क्षेत्र	ओलिताचे क्षेत्र	पिकांखालील क्षेत्र	ओलिताचे क्षेत्र	पिकांखालील क्षेत्र	ओलिताचे क्षेत्र
(१)	(२)	(३५)	(३६)	(३७)	(३८)	(३९)	(४०)	(४१)	(४२)
१	सेलू	६४०	०	२८४.५	०	०	०	०	०
२	जिंतूर	५८८	०	१६९	०	०	०	०	०
३	परभणी	६७७	०	१७८	०	०	०	०	०
४	मानवत	७४८	०	१७७	०	०	०	०	०
५	पाथरी	६७६	०	१३५	०	०	०	०	०
६	सोनपेट	२४६	०	७८	०	०	०	०	०
७	गंगाखेड	८४२	०	२२५	०	०	०	०	०
८	पालम	९५८	०	२१२	०	०	०	०	०
९	पूर्णा	७०८.४	०	२६४.६	०	०	०	०	०
	एकूण	६०८३.४	०	१७२३.१	०	०	०	०	०

पुढेचालु. . .

तक्ता ५.२
निरनिराळ्या पिकांखालील क्षेत्र

जिल्हा : परभणी

प्रकाशनाचे वर्ष : २०२५
संदर्भ वर्ष : २०२४-२५
(हेक्टर)

अ.क्र.	तालुका	वाल		चवळी / वाटाणा		इतर कडधान्ये		एकूण कडधान्ये	
		पिकांखालील क्षेत्र	ओलिताचे क्षेत्र	पिकांखालील क्षेत्र	ओलिताचे क्षेत्र	पिकांखालील क्षेत्र	ओलिताचे क्षेत्र	पिकांखालील क्षेत्र	ओलिताचे क्षेत्र
(१)	(२)	(४३)	(४४)	(४५)	(४६)	(४७)	(४८)	(४९)	(५०)
१	सेलू	०	०	०	०	३	०	२४४३१.९	२८४५.०५
२	जिंतूर	०	०	०	०	०	०	४८१९६	५७३८.१
३	परभणी	०	०	०	०	८३	०	४८४४१	६२२५.७५
४	मानवत	०	०	०	०	२४	०	१५५८२	१८६५.५५
५	पाथरी	०	०	०	०	२७	०	१३८५४	१४९५.५
६	सोनपेठ	०	०	०	०	१३	०	१०९७०	१२७८.९
७	गंगाखेड	०	०	०	०	२५	०	२९५३६	३४५५.२५
८	पालम	०	०	०	०	१०	०	१५९३१	१६००.५
९	पूर्णा	०	०	०	०	३१	०	३०२४४	४०१०.१
	एकूण	०	०	०	०	२१६	०	२३७१८५.९	२८५१४.७

पुढेचालु. . .

तक्ता ५.२
निरनिराळ्या पिकांखालील क्षेत्र

जिल्हा : परभणी

प्रकाशनाचे वर्ष : २०२५
संदर्भ वर्ष : २०२४-२५
(हेक्टर)

अ.क्र.	तालुका	एकूण अन्नधान्ये		ऊस		मिरची		लसूण	
		पिकांखालील क्षेत्र	ओलिताचे क्षेत्र	पिकांखालील क्षेत्र	ओलिताचे क्षेत्र	पिकांखालील क्षेत्र	ओलिताचे क्षेत्र	पिकांखालील क्षेत्र	ओलिताचे क्षेत्र
(१)	(२)	(५१)	(५२)	(५३)	(५४)	(५५)	(५६)	(५७)	(५८)
१	सेलू	३९८९५	७२२५	८३८	८३८	०	०	०	०
२	जितूर	६४३४८	९७५८	५००	५००	०	०	०	०
३	परभणी	६८२१३	१०५१६	३६६१	३६६१	०	०	०	०
४	मानवत	२७९८७	५१५०	७३७.८	७३७.८	०	०	०	०
५	पाथरी	२८८८३	६५३४	१३८०२	१३८०२	०	०	०	०
६	सोनपेठ	१८३५९	२३५९	२३९३	२३९३	०	०	०	०
७	गंगाखेड	४७९०३	५५३९	१८८०	१८८०	०	०	०	०
८	पालम	२८९८६	३४६१	११४०	११४०	०	०	०	०
९	पूर्णा	४४२२७	८८५८	५१३०	५१३०	०	०	०	०
	एकूण	३६८८०१.८	५९३९८.७	३००८१.८	३००८१.८	०	०	०	०

पुढेचालु...

तक्ता ५.२
निरनिराळ्या पिकांखालील क्षेत्र

जिल्हा : परभणी

प्रकाशनाचे वर्ष : २०२५
संदर्भ वर्ष : २०२४-२५
(हेक्टर)

अ.क्र.	तालुका	इतर मसाल्याचे पदार्थ		एकुण मसाल्याचे पदार्थ		आंबा		द्राक्षे	
		पिकांखालील क्षेत्र	ओलिताचे क्षेत्र	पिकांखालील क्षेत्र	ओलिताचे क्षेत्र	पिकांखालील क्षेत्र	ओलिताचे क्षेत्र	पिकांखालील क्षेत्र	ओलिताचे क्षेत्र
(१)	(२)	(५९)	(६०)	(६१)	(६२)	(६३)	(६४)	(६५)	(६७)
१	सेलू	०	०	०	०	६७.५४	६७.५४	०	०
२	जिंतूर	०	०	०	०	६५.३	६५.३	०	०
३	परभणी	०	०	०	०	१२०	१२०	०	०
४	मानवत	०	०	०	०	३६	३६	०	०
५	पाथरी	०	०	०	०	३०	३०	०	०
६	सोनपेठ	०	०	०	०	२३.५	२३.५	०	०
७	गंगाखेड	०	०	०	०	८४.३	८४.३	०	०
८	पालम	०	०	०	०	७५.३	७५.३	०	०
९	पूर्णा	०	०	०	०	३५.८	३५.८	०	०
	एकूण	०	०	०	०	५३७.७४	५३७.७४	०	०

पुढेचालु...

तक्ता ५.२
निरनिराळ्या पिकांखालील क्षेत्र

जिल्हा : परभणी

प्रकाशनाचे वर्ष : २०२५
संदर्भ वर्ष : २०२४-२५
(हेक्टर)

अ.क्र.	तालुका	लिंबू वर्गीय फळे (संत्रा, मोसंबी इ.)		केळी		इतर फळे		एकूण फळे	
		पिकांखालील क्षेत्र	ओलिताचे क्षेत्र	पिकांखालील क्षेत्र	ओलिताचे क्षेत्र	पिकांखालील क्षेत्र	ओलिताचे क्षेत्र	पिकांखालील क्षेत्र	ओलिताचे क्षेत्र
(१)	(२)	(६७)	(६८)	(६९)	(७०)	(७१)	(७२)	(७३)	(७४)
१	सेलू	२६०.४	२६०.४	८५.३	८५.३	०	०	४१३.२४	४१३.२४
२	जितूर	१७४.८	१७४.८	४८.५	४८.५	०	०	२८८.६	२८८.६
३	परभणी	४४५.४	४४५.४	२७९	२७९	०	०	८४४.४	८४४.४
४	मानवत	६७६	६७६	८०.२	८०.२	०	०	७९२.२	७९२.२
५	पाथरी	९८.४	९८.४	२१०	२१०	०	०	३३८.४	३३८.४
६	सोनपेठ	१२३.१	१२३.१	१२.३	१२.३	०	०	१५८.९	१५८.९
७	गंगाखेड	४५	४५	२६.३	२६.३	०	०	१५५.६	१५५.६
८	पालम	७१	७१	६५	६५	०	०	२११.३	२११.३
९	पूर्णा	५२०.५५	५२०.५५	५४.३	५४.३	०	०	६१०.६५	६१०.६५
	एकूण	२४१४.६५	२४१४.६५	८६०.९	८६०.९	०	०	३८१३.२९	३८१३.२९

पुढेचालु. . .

तक्ता ५.२
निरनिराळ्या पिकांखालील क्षेत्र

जिल्हा : परभणी

प्रकाशनाचे वर्ष : २०२५
संदर्भ वर्ष : २०२४-२५
(हेक्टर)

अ.क्र.	तालुका	बटाटे		कांदे		वांगी		टोमॅटो	
		पिकांखालील क्षेत्र	ओलिताचे क्षेत्र	पिकांखालील क्षेत्र	ओलिताचे क्षेत्र	पिकांखालील क्षेत्र	ओलिताचे क्षेत्र	पिकांखालील क्षेत्र	ओलिताचे क्षेत्र
(१)	(२)	(७५)	(७६)	(७७)	(७८)	(७९)	(८०)	(८१)	(८२)
१	सेलू	०	०	०	०	०	०	६४.५	६४.५
२	जितूर	०	०	०	०	०	०	८०.५	८०.५
३	परभणी	०	०	०	०	०	०	१५०.२	१५०.२
४	मानवत	०	०	०	०	०	०	६५.२	६५.२
५	पाथरी	०	०	०	०	०	०	६०.५	६०.५
६	सोनपेठ	०	०	०	०	०	०	४२.५६	४२.५६
७	गंगाखेड	०	०	०	०	०	०	४६	४६
८	पालम	०	०	०	०	०	०	३६.५२	३६.५२
९	पूर्णा	०	०	०	०	०	०	५८.२	५८.२
	एकूण	०	०	०	०	०	०	६०४.१८	६०४.१८

पुढेचालु...

तक्ता ५.२
निरनिराळ्या पिकांखालील क्षेत्र

जिल्हा : परभणी

प्रकाशनाचे वर्ष : २०२५
संदर्भ वर्ष : २०२४-२५
(हेक्टर)

अ.क्र.	तालुका	इतर भाजीपाला		एकूण भाजीपाला		एकूण फळे व भाजीपाला		कापूस	
		पिकांखालील क्षेत्र	ओलिताचे क्षेत्र	पिकांखालील क्षेत्र	ओलिताचे क्षेत्र	पिकांखालील क्षेत्र	ओलिताचे क्षेत्र	पिकांखालील क्षेत्र	ओलिताचे क्षेत्र
(१)	(२)	(८३)	(८४)	(८५)	(८६)	(८७)	(८८)	(८९)	(९०)
१	सेलू	०	०	६४.५	६४.५	४७७.७४	४७७.७४	३३३३०	०
२	जिंतूर	०	०	८०.५	८०.५	३६९.१	३६९.१	२७१११	०
३	परभणी	०	०	१५०.२	१५०.२	९९४.६	९९४.६	२९३९४	०
४	मानवत	०	०	६५.२	६५.२	८५७.४	८५७.४	२३६८५	०
५	पाथरी	०	०	६०.५	६०.५	३९८.९	३९८.९	१९४५५	०
६	सोनपेठ	०	०	४२.५६	४२.५६	२०१.४६	२०१.४६	१७१२५	०
७	गंगाखेड	०	०	४६	४६	२०१.६	२०१.६	२४२९१	०
८	पालम	०	०	३६.५२	३६.५२	२४७.८२	२४७.८२	१६०८०	०
९	पूर्णा	०	०	५८.२	५८.२	६६८.८५	६६८.८५	७५१५	०
	एकूण	०	०	६०४.१८	६०४.१८	४४१७.४७	४४१७.४७	१९७९८६	०

पुढेचालु...

तक्ता ५.२
निरनिराळ्या पिकांखालील क्षेत्र

जिल्हा : परभणी

प्रकाशनाचे वर्ष : २०२५
संदर्भ वर्ष : २०२४-२५
(हेक्टर)

अ.क्र.	तालुका	इतर तंतु पिके		एकूण तंतु पिके		भूईमूग		सुर्यफूल	
		पिकांखालील क्षेत्र	ओलिताचे क्षेत्र	पिकांखालील क्षेत्र	ओलिताचे क्षेत्र	पिकांखालील क्षेत्र	ओलिताचे क्षेत्र	पिकांखालील क्षेत्र	ओलिताचे क्षेत्र
(१)	(२)	(९१)	(९२)	(९३)	(९४)	(९५)	(९६)	(९७)	(९८)
१	सेलू	०	०	३३३३०	०	३८१.९	३८१.९	०	०
२	जिंतूर	०	०	२७१११	०	२४२१	२४२१	०	०
३	परभणी	०	०	२९३९४	०	६९८	६९८	०	०
४	मानवत	०	०	२३६८५	०	५९७	५९७	०	०
५	पाथरी	०	०	१९४५५	०	२६३	२६३	०	०
६	सोनपेठ	०	०	१७१२५	०	९७.४	९७.४	०	०
७	गंगाखेड	०	०	२४२९१	०	१६८	१६८	०	०
८	पालम	०	०	१६०८०	०	५९	५९	०	०
९	पूर्णा	०	०	७५१५	०	१३४६	१३४६	०	०
	एकूण	०	०	१९७९८६	०	६०३१.३	६०३१.३	०	०

पुढेचालु...

तक्ता ५.२
निरनिराळ्या पिकांखालील क्षेत्र

जिल्हा : परभणी

प्रकाशनाचे वर्ष : २०२५
संदर्भ वर्ष : २०२४-२५
(हेक्टर)

अ.क्र.	तालुका	करडई		सोयाबीन		इतर गळीत धान्ये		एकूण गळीत धान्ये		इतर औषधी व मादक पदार्थ	
		पिकांखालील क्षेत्र	ओलिताचे क्षेत्र	पिकांखालील क्षेत्र	ओलिताचे क्षेत्र	पिकांखालील क्षेत्र	ओलिताचे क्षेत्र	पिकांखालील क्षेत्र	ओलिताचे क्षेत्र	पिकांखालील क्षेत्र	ओलिताचे क्षेत्र
(१)	(२)	(९९)	(१००)	(१०१)	(१०२)	(१०३)	(१०४)	(१०५)	(१०६)	(१०७)	(१०८)
१	सेलू	२८३	०	२३९१७.१	०	०	०	२४५८२	३८१.९	०	०
२	जितूर	०	०	५६८७४	०	०	०	५९२९५	२४२१	०	०
३	परभणी	१६७	०	५७२५०	०	३९	०	५८१५४	६९८	०	०
४	मानवत	२२५.४	०	१६४९२	०	३८.६	०	१७३५३	५९७	०	०
५	पाथरी	५७	०	२००६६	०	५	०	२०३९१	२६३	०	०
६	सोनपेठ	२४	०	१५१४०	०	४२	०	१५३०३.४	९७.४	०	०
७	गंगाखेड	१०४	०	२६९७२	०	१७	०	२७२६१	१६८	०	०
८	पालम	४५८	०	२४०६३	०	१०	०	२४५९०	५९	०	०
९	पूर्णा	५७.५	०	४०१३१.५	०	१०	०	४१५४५	१३४६	०	०
	एकूण	१३७५.९	०	२८०९०५.६	०	१६१.६	०	२८८४७४.४	६०३१.३	०	०

पुढेचालु...

तक्ता ५.२
निरनिराळ्या पिकांखालील क्षेत्र

जिल्हा : परभणी

प्रकाशनाचे वर्ष : २०२५
संदर्भ वर्ष : २०२४-२५
(हेक्टर)

अ.क्र.	तालुका	एकूण औषधी व मादक पदार्थ		एकूण चारा पिके		संकीर्ण अखाद्य पिके		एकूण अखाद्य पिके	
		पिकांखालील क्षेत्र	ओलिताचे क्षेत्र	पिकांखालील क्षेत्र	ओलिताचे क्षेत्र	पिकांखालील क्षेत्र	ओलिताचे क्षेत्र	पिकांखालील क्षेत्र	ओलिताचे क्षेत्र
(१)	(२)	(१०९)	(११०)	(१११)	(११२)	(११३)	(११४)	(११५)	(११६)
१	सेलू	०	०	०	०	०	०	३४१६८	८३८
२	जिंतूर	०	०	०	०	०	०	२७६११	५००
३	परभणी	०	०	०	०	०	०	३३०५५	३६६१
४	मानवत	०	०	०	०	०	०	२४४२२.८	७३७.८
५	पाथरी	०	०	०	०	०	०	३३२५७	१३८०२
६	सोनपेठ	०	०	०	०	०	०	१९५१८	२३९३
७	गंगाखेड	०	०	०	०	०	०	२६१७१	१८८०
८	पालम	०	०	०	०	०	०	१७२२०	११४०
९	पूर्णा	०	०	०	०	०	०	१२६४५	५१३०
	एकूण	०	०	०	०	०	०	२२८०६७.८	३००८१.८

पुढेचालु...

तक्ता ५.२
निरनिराळ्या पिकांखालील क्षेत्र

जिल्हा : परभणी

प्रकाशनाचे वर्ष : २०२५
संदर्भ वर्ष : २०२४-२५
(हेक्टर)

अ.क्र.	तालुका	एकूण खाद्य पिके		लागवडीखालील एकूण क्षेत्र		दुसोटा क्षेत्र		लागवडीखालील निव्वळ क्षेत्र	
		पिकांखालील क्षेत्र	ओलिताचे क्षेत्र	पिकांखालील क्षेत्र	ओलिताचे क्षेत्र	पिकांखालील क्षेत्र	ओलिताचे क्षेत्र	पिकांखालील क्षेत्र	ओलिताचे क्षेत्र
(१)	(२)	(११७)	(११८)	(११९)	(१२०)	(१२१)	(१२२)	(१२३)	(१२४)
१	सेलू	६४९५५	८०८५	९९१२३	८९२३	३४३२४	७२२५.०५	६४७९९	१६९८
२	जिंतूर	१२४०१२	१२५४८	१५१६२३	१३०४८	५४३८८	९७५८.१	९७२३५	३२९०
३	परभणी	१२७३६२	१२२०८	१६०४१७	१५८६९	६११०३	१०५१५.७५	९९३१४	५३५४
४	मानवत	४६१९७	६६०४	७०६२०	७३४२	२४४५१.४	५१४९.५५	४६१६९	२१९२
५	पाथरी	४९६७३	७१९५	८२९३०	२०९९७	२४७२८	६५३३.५	५८२०२	१४४६४
६	सोनपेठ	३३८६४	२६५८	५३३८२	५०५१	१५३४४	२३५८.९	३८०३८	२६९२
७	गंगाखेड	७५३६६	५९०९	१०१५३७	७७८९	४०७२८	५५३९.२५	६०८०९	२२५०
८	पालम	५३८२४	३७६७	७१०४४	४९०७	२३२४५	३४६०.५	४७७९९	१४४७
९	पूर्णा	८६४४१	१०८७३	९९०८६	१६००३	४०४४०.५	८८५८.१	५८६४६	७१४५
	एकूण	६६१६९३.६७	६९८४७.४७	८८९७६१.४७	९९९२९.२७	३१८७५१.९	५९३९८.७	५७१००९.५७	४०५३०.५७

टीप:संबंधित यंत्रणेने बटाटे, कांदे, वांगी यांची आकडेवारी उपलब्ध नसल्याचे तोंडी कळविले आहे.

आधार : जिल्हा अधिक्षक कृषी अधिकारी, परभणी

तक्ता ५.३
जिल्ह्यात वितरीत करण्यात आलेले बियाणे

जिल्हा : परभणी

प्रकाशनाचे वर्ष : २०२५
संदर्भ वर्ष : २०२४-२५
'००० किंवाटल

क्षेत्र	पिक	वर्ष					मागील वर्षाच्या तुलनेत शेकडा वाढ (टक्केवारी)
		२०२०-२१	२०२१-२२	२०२२-२३	२०२३-२४	२०२४-२५	
१	२	३	४	५	६	७	८
सार्वजनिक	खरीप पिक	६.४५	५.५४	८.६०	७.३८	७.११	-३.६६
	रब्बी पिक	१२.९८	१२.७६	२३.८०	२२.७६	२०.४३	-१०.२४
	एकूण पिक	१९.४३	१८.३०	३२.४०	३०.१४	२७.५४	-८.६३
खाजगी	खरीप पिक	७१.९१	७९.१५	६८.२५	५६.९५	६६.२८	१६.३८
	रब्बी पिक	३६.७४	३१.३८	५१.५४	३४.८६	३८.८८	११.५३
	एकूण पिक	१०८.६५	११०.५३	११९.७९	९१.८१	१०५.१६	१४.५४
एकूण	खरीप पिक	७८.३६	८४.६९	७६.८५	६४.३३	७३.३९	१४.०८
	रब्बी पिक	४९.७२	४४.१४	७५.३४	५७.६२	५९.३१	२.९३
	एकूण पिक	१२८.०८	१२८.८३	१५२.१९	१२१.९५	१३२.७०	८.८२

आधार : कृषी विकास अधिकारी, जिल्हा परिषद, परभणी

तक्ता ५.४
रासायनिक खतांचा वापर

जिल्हा : परभणी

प्रकाशनाचे वर्ष : २०२५
संदर्भ वर्ष : २०२४-२५

अ.क्र.	तालुका	रासायनिक खतांचे वाटप (मे.टन)							
		खरीप				रब्बी			
		संयुक्त (complex)	मिश्र (Mixture)	इतर	एकूण	संयुक्त (complex)	मिश्र (Mixture)	इतर	एकूण
(१)	(२)	(३)	(४)	(५)	(६)	(७)	(८)	(९)	(१०)
१	सेलू	११३३७.७३२	१६२०	३२३९	१६१९६.७६	४७४४	६७७.६६४	१३५५.३२८	६७७६.६४
२	जिंतूर	१५११६.९७६	२१६०	४३१९	२१५९५.६८	६३२५	९०३.५५२	१८०७.१०४	९०३५.५२
३	परभणी	१७००६.५९८	२४३०	४८५९	२४२९५.१४	७११५	१०१६.५	२०३२.९९२	१०१६४.९६
४	मानवत	६६१३.६७७	९४५	१८९०	९४४८.११	२७६७	३९५.३०४	७९०.६०८	३९५३.०४
५	पाथरी	९४४८.११	१३५०	२६९९	१३४९७.३०	३९५३	५६४.७२	११२९.४४	५६४७.२०
६	सोनपेठ	७५५८.४८८	१०८०	२१६०	१०७९७.८४	३१६२	४५१.७७६	९०३.५५२	४५१७.७६
७	गंगाखेड	१०३९२.९२१	१४८५	२९६९	१४८४७.०३	४३४८	६२१.१९२	१२४२.३८४	६२११.९२
८	पालम	६६१३.६७७	९४५	१८९०	९४४८.११	२७६७	३९५.३०४	७९०.६०८	३९५३.०४
९	पूर्णा	१०३९२.९२१	१४८५	२९६९	१४८४७.०३	४३४८	६२१.१९२	१२४२.३८४	६२११.९२
	एकूण	९४४८१.१	१३४९७.३	२६९९४.६	१३४९७३.०	३९५३०.४	५६४७.२	११२९४.४	५६४७२.०

पुढेचालु. . .

तक्ता ५.४
रासायनिक खतांचा वापर

प्रकाशनाचे वर्ष : २०२५

संदर्भ वर्ष : २०२४-२५

जिल्हा : परभणी

अ.क्र.	तालुका	एकूण			
		संयुक्त (complex)	मिश्र (Mixture)	इतर	एकूण
(१)	(२)	(११)	(१२)	(१३)	(१४)
१	सेलू	१६०८१.३८	२२९७.३४	४५९४.६८	२२९७३.४०
२	जिंतूर	२१४४१.८४	३०६३.१२	६१२६.२४	३०६३१.२०
३	परभणी	२४१२२.०७	३४४६.०१	६८९२.०२	३४४६०.१०
४	मानवत	९३८०.८१	१३४०.१२	२६८०.२३	१३४०१.१६
५	पाथरी	१३४०१.१५	१९१४.४५	३८२८.९०	१९१४४.५०
६	सोनपेठ	१०७२०.९२	१५३१.५६	३०६३.१२	१५३१५.६०
७	गंगाखेड	१४७४१.२७	२१०५.९०	४२११.७९	२१०५८.९६
८	पालम	९३८०.८१	१३४०.१२	२६८०.२३	१३४०१.१६
९	पूर्णा	१४७४१.२७	२१०५.९०	४२११.७९	२१०५८.९६
	एकूण	१३४०११.५२	१९१४४.५२	३८२८९.००	१९१४४५.०४

आधार : कृषी विकास अधिकारी, जिल्हा परिषद, परभणी

तक्ता ५.५
निरनिराळ्या पिकांची प्रति हेक्टरी उत्पादकता

जिल्हा : परभणी

प्रकाशनाचे वर्ष : २०२५
संदर्भ वर्ष : २०२४-२५
(किलोग्रॅम प्रति हेक्टर)

अ.क्र.	तालुका	तांदूळ	ज्वारी (खरीप)	बाजरी	नाचणी	मका	तूर	उडीद
(१)	(२)	(३)	(४)	(५)	(६)	(७)	(८)	(९)
१	सेलू	०.००	उ.ना.	उ.ना.	०	०	११३९.१८८	६६१.२५
२	जिंतूर	०.००	उ.ना.	उ.ना.	०	०	१४६५.१६७	८९३.३
३	परभणी	०.००	उ.ना.	उ.ना.	०	०	१३६१.३१३	७०७.५
४	मानवत	०.००	उ.ना.	उ.ना.	०	०	९२९.९७२	११८५.६६७
५	पाथरी	०.००	उ.ना.	४५९.९९	०	०	१०२०.७७८	९६०
६	सोनपेठ	०.००	उ.ना.	उ.ना.	०	०	११२७.०२८	उ.ना.
७	गंगाखेड	०.००	उ.ना.	उ.ना.	०	०	१२३९.१६७	५२३
८	पालम	०.००	६९९.०९	०.००	०	०	१११९.३८९	०
९	पूर्णा	०.००	उ.ना.	०.००	०	०	११४१.५८३	६७०
	एकूण	०.००	६९९.०९	४५९.९९	०.००	०.००	११७१.५१	८००.१०

पुढेचालु. . .

तक्ता ५.५
निरनिराळ्या पिकांची प्रति हेक्टरी उत्पादकता

जिल्हा : परभणी

प्रकाशनाचे वर्ष : २०२५
संदर्भ वर्ष : २०२४-२५
(किलोग्रॅम प्रति हेक्टर)

अ.क्र.	तालुका	मूग	भुईमूग	तीळ	कारळे	सुर्यफुल (खरीप)	सोयाबिन	कापूस
(१)	(२)	(१०)	(११)	(१२)	(१३)	(१४)	(१५)	(१६)
१	सेलू	७२१.९३८	०	०	०	०	१५६०.९४४	४२९.७८
२	जिंतूर	८३४.४५८	०	०	०	०	१२४५.०८३	४६९.१२
३	परभणी	७४३.७९४	०	०	०	०	११६५.३१३	४१५.३
४	मानवत	९९२.१६७	०	०	०	०	११७४.६३३	३७७.६९
५	पाथरी	१५२७.४१७	०	०	०	०	१६५०	३२७.३
६	सोनपेठ	८७६.४२९	०	०	०	०	३११.२०८	४२२.३३
७	गंगाखेड	८०९.२	०	०	०	०	१८७४.७	४९३.६९
८	पालम	१४५०.५	०	०	०	०	१३३०.७३३३	४१२.५८
९	पूर्णा	८६९.९५८	०	०	०	०	१४६०.८०६	४५०.७८
	एकूण	९८०.६५	०.००	०.००	०.००	०.००	१३०८.१६	४२२.०६

पुढेचालु. . .

तक्ता ५.५
निरनिराळ्या पिकांची प्रति हेक्टरी उत्पादकता

जिल्हा : परभणी

प्रकाशनाचे वर्ष : २०२५
संदर्भ वर्ष : २०२४-२५
(किलोग्रॅम प्रति हेक्टर)

अ.क्र.	तालुका	ऊस (प्रति हेक्टर टन)	ज्वारी (रब्बी)	गहू	हरभरा	मका (रब्बी)	करडई	तीळ (रब्बी)
(१)	(२)	(१७)	(१८)	(१९)	(२०)	(२१)	(२२)	(२३)
१	सेलू	०	१०७६.०७	२०४०.८०९	१११६.८२८	०	०	०
२	जिंतूर	०	११०७.३३८	२०४६.५०६	१०७९.०६७	०	०	०
३	परभणी	०	१३००.५९८	२०२२३.७४३	१०४५.६०६	०	०	०
४	मानवत	०	९६५.९३	१८२३.०२८	९९४.६६५	०	०	०
५	पाथरी	०	९९४.७३८	२०७९.४७२	११४१.३४५	०	०	०
६	सोनपेठ	०	१०१८.९२	१८३१.८८२	९१७.३२८	०	०	०
७	गंगाखेड	०	१०५५.६०७	१९७०.७१३	११५४.४८८	०	०	०
८	पालम	०	७२२.८२	१९९८.६३६	९४२.८९७	०	०	०
९	पूर्णा	०	१०४०.२७२	२०७४.१४८	११३५.९१३	०	०	०
	एकूण	०.००	११२०.१९	१८५१.१८	१०५८.६८	०.००	०.००	०.००

पुढेचालु. . .

तक्ता ५.५
निरनिराळ्या पिकांची प्रति हेक्टरी उत्पादकता

जिल्हा : परभणी

प्रकाशनाचे वर्ष : २०२५
संदर्भ वर्ष : २०२४-२५
(किलोग्रॅम प्रति हेक्टर)

अ.क्र.	तालुका	सुर्यफुल (रब्बी)	जवस	तंबाखू	तांदूळ (उन्हाळी)	भुईमूग (उन्हाळी)	सुर्यफुल (उन्हाळी)
(१)	(२)	(२४)	(२५)	(२६)	(२७)	(२८)	(२९)
१	सेलू	०	०	०	०	०	०
२	जिंतूर	०	०	०	०	१५६०.३७८	०
३	परभणी	०	०	०	०	१४७६.७१७	०
४	मानवत	०	०	०	०	०	०
५	पाथरी	०	०	०	०	१६७७.७१५	०
६	सोनपेठ	०	०	०	०	१६२७.६९४	०
७	गंगाखेड	०	०	०	०	०	०
८	पालम	०	०	०	०	०	०
९	पूर्णा	०	०	०	०	१५६३.८	०
	एकूण	०.००	०.००	०.००	०.००	१५८१.२६	०.००

आधार : जिल्हा अधिक्षक कृषी अधिकारी, परभणी

तक्ता ५.६
मुख्य पिकांचे दर हेक्टरी अंदाजित उत्पादन

जिल्हा : परभणी

प्रकाशनाचे वर्ष : २०२५
संदर्भ वर्ष : २०२४-२५

अ. क्र.	पिकाचे नाव	क्षेत्रफळ ('००' हेक्टर)	प्रति हेक्टरी उत्पादन (किलो)	एकूण उत्पादन ("००" मे. टन)	गेल्या वर्षीच्या तूलनेत शेकडा वाढ/घट (टक्केवारी)
(१)	(२)	(३)	(४)	(५)	(६)
१	तांदूळ - खरीप	०.००	०.००	०.००	०.००
२	ज्वारी - खरीप	१०.७९	६९९	७.५४	-५४.७२
३	बाजरी	१.८९	४५९.९९	०.८७	-७८.७२
४	नाचणी	०.००	०.००	०.००	०.००
५	मका - खरीप	४.७०	०	०.००	०.००
६	इतर तृणधान्ये - खरीप	७.५९	०.००	०.००	०.००
७	एकूण तृणधान्ये - खरीप	२४.९७	११५९.०८	८.४१	३९.५५
८	तूर	३९०.६५	१२०७.८०	४७१.८३	११.३२
९	मूग	६०.८३	९१३.५०	५५.५७	-३३.३२
१०	उडीद	१७.२३	८४२.९८	१४.५३	-२८.५९
११	इतर कडधान्य - खरीप	०.५७	०.००	०.००	०.००
१२	एकूण कडधान्य - खरीप	४६९.२९	२९६४.२८	५४१.९३	१६३.७०
१३	भुईमूग - खरीप	०.००	०.००	०.००	०.००
१४	तीळ - खरीप	०.००	०.००	०.००	०.००
१५	कारळे	०.००	०.००	०.००	०.००
१६	सुर्यफुल - खरीप	०.००	०.००	०.००	०.००
१७	सोयाबिन	२८०९.०६	१३१६.८४	३६९९.०८	१५.०४
१८	एरंडी	०.००	०.००	०.००	०.००
१९	एकूण तेलबीया - खरीप	२८०९.०६	१३१६.८४	३६९९.०८	१५.०४
२०	ऊस (प्रति हेक्टर टन)	३००.८२	०.००	०.००	०.००
२१	कापूस	१९७९.८६	४२७.००	८४५.४०	१०.०६
२२	ज्वारी - रब्बी	९६३.९४	१०७०.९०	१०३२.२८	-१५.९४
२३	गहू	३०८.८४	२००७.०९	६१९.८७	२५.७६
२४	मका - रब्बी	११.६२	०.००	०.००	०.००
२५	इतर तृणधान्ये - रब्बी	१.६१	०.००	०.००	०.००
२६	एकूण तृणधान्ये - रब्बी	१२८६.०१	३०७७.९९	१६५२.१५	१३०.०१

अ. क्र.	पिकाचे नाव	क्षेत्रफळ ('००' हेक्टर)	प्रति हेक्टरी उत्पादन (किलो)	एकूण उत्पादन ("००" मे. टन)	गेल्या वर्षीच्या तूलनेत शेकडा वाढ/घट (टक्केवारी)
(१)	(२)	(३)	(४)	(५)	(६)
२७	हरभरा	१९००.९८	१०६९.२०	२०३२.५३	४३.६२
२८	इतर कडधान्य - रब्बी	१.५९	०.००	०.००	०.००
२९	एकूण कडधान्य - रब्बी	१९०२.५७	१०६९.२०	२०३२.५३	४३.७४
३०	करडई	१३.७६	०.००	०.००	-१००.००
३१	जवस	०.००	०.००	०.००	०.००
३२	तीळ - रब्बी	०.००	०.००	०.००	०.००
३३	सुर्यफुल - रब्बी	०.००	०.००	०.००	०.००
३४	इतर तेलबीया - रब्बी	१.४४	०.००	०.००	०.००
३५	एकूण तेलबीया - रब्बी	१५.२०	०.००	०.००	-१००.००
३६	तंबाखू	०.००००	०.००	०.००	०.००
३७	तांदूळ - उन्हाळी	०.००००	०.००	०.००	०.००
३८	मका - उन्हाळी	५.१७८०	०.००	०.००	०.००
३९	इतर तृणधान्ये - उन्हाळी	०.००००	०.००	०.००	०.००
४०	एकूण तृणधान्ये - उन्हाळी	५.१८	०.००	०.००	०.००
४१	इतर कडधान्य - उन्हाळी	०.००	०.००	०.००	०.००
४२	एकूण कडधान्य - उन्हाळी	०.००	०.००	०.००	०.००
४३	भुईमूग - उन्हाळी	६०.३१	१५७७.०४	९५.१२	३८.४५
४४	सुर्यफुल - उन्हाळी	०.००	०.००	०.००	०.००
४५	इतर तेलबीया - उन्हाळी	०.१८	०.००	०.००	०.००
४६	एकूण तेलबीया - उन्हाळी	६०.४९	१५७७.०४	९५.१२	३८.८६
४७	एकूण तृणधान्ये	१३१६.१६	०.००	१६६०.५६	-४.६६
४८	एकूण कडधान्य	२३७९.८६	०.००	२५७४.४६	३२.५१
४९	एकूण तेलबीया	२८८४.७५	०.००	३७९४.२०	१४.९५
५०	एकूण अन्नधान्ये	३६८८.०२	०.००	४२३५.०२	१४.९४

आधार : जिल्हा अधिक्षक कृषी अधिकारी, परभणी

तक्ता ५.७
तालुकानिहाय पर्जन्य दिवसांची संख्या व एकूण पर्जन्य

जिल्हा : परभणी

प्रकाशनाचे वर्ष : २०२५
संदर्भ वर्ष : २०२४-२५
(पर्जन्य- मि. मी.)

अ.क्र.	तालुका	सरासरी		संदर्भ वर्ष मधील		सरासरीच्या तुलनेत संदर्भ वर्षातील पर्जन्यातील शोकडा वाढ अथवा घट (टक्केवारी)
		पर्जन्य दिवसांची संख्या	पर्जन्य	पर्जन्य दिवसांची संख्या	पर्जन्य	
(१)	(२)	(३)	(४)	(५)	(६)	(७)
१	सेलू	५२.००	८३७.५०	६३	९००.७०	७.५५
२	जिंतूर	४७.००	८५२.९६	७१	९४८.७०	११.२२
३	परभणी	४५.००	९६५.५७	६९	८८४.२०	-८.४३
४	मानवत	४५.००	८५२.१०	६९	९७९.४०	१४.९४
५	पाथरी	५१.००	८९१.३३	६०	९७६.३०	९.५३
६	सोनपेठ	४९.००	७९३.९०	६१	१०२६.१०	२९.२५
७	गंगाखेड	४४.००	८६५.३०	६८	१०९१.३०	२६.१२
८	पालम	४३.००	८३०.९०	६६	९५२.८०	१४.६७
९	पूर्णा	३८.००	९२७.९०	५९	८५८.६०	-७.४७
	एकूण	४६.००	९०३.३०	६५	९५६.९०	५.९३

टीप: महसुल व वन विभाग, महाराष्ट्र शासन यांचा शासन निर्णय क्रमांक एससीवाय २०१९/प्र.क्र.१३४/म-७ दि. १२ मे २०२० अन्वये जिल्हयातील तालुकानिहाय सरासरी पर्जन्यमान स्तंभ ४ मध्ये घेण्यात आलेले आहे.

आधार : जिल्हाधिकारी कार्यालय (नैसर्गिक आपत्ती शाखा), परभणी

तक्ता ५.८

कृत्रिम रेतन व दुग्ध उत्पादनाची तालुकानिहाय प्रगती

जिल्हा : परभणी

प्रकाशनाचे वर्ष : २०२५

संदर्भ वर्ष : २०२४-२५

अ. क्र.	तालुका	२०१९ च्या पशुगणनेनुसार दुधाळ जनावरे (संख्या)							
		विदेशी गाई	संकरित गाई	इतर संकरित विदेशी गाई	देशी गाई	अवर्गीकृत गाई	देशी म्हशी	अवर्गीकृत म्हशी	एकूण
(१)	(२)	(३)	(४)	(५)	(६)	(७)	(८)	(९)	(१०)
१	सेलू	२२१	१९८	२	२५७६	७३३४	४५२१	४५७६	१९४२८
२	जिंतूर	१५०	७८५	१५	७९७५	१२२४६	४९५०	४९७५	३१०९६
३	परभणी	१४५	८९	०	४१४९	९१४९	२०२०	९४९	१६५०१
४	मानवत	९०	६५	०	१५६३	३९१७	२२०१	४०५४	११८९०
५	पाथरी	९८	७९९	०	१६१७	४९५०	३३५६	७६१७	१८४३७
६	सोनपेठ	१२	३४९	०	१५८९	२२८५	१५३२	२४८९	८२५६
७	गंगाखेड	२०२	३४१	३	३४२२	९८२९	३१५४	४९२२	२१८७३
८	पालम	१३५	८३३	०	२०५४	६४०५	१९२१	३०५४	१४४०२
९	पूर्णा	२५४	९४	०	२५४५	८७१६	१९४९	१७४५	१५३०३
	एकूण	१३०७	३५५३	२०	२७४९०	६४८३१	२५६०४	३४३८१	१५७१८६

पुढेचालु. . .

तक्ता ५.८

कृत्रिम रेतन व दुग्ध उत्पादनाची तालुकानिहाय प्रगती

प्रकाशनाचे वर्ष : २०२५

जिल्हा : परभणी

संदर्भ वर्ष : २०२४-२५

अ. क्र.	तालुका	२०२३-२४			२०२४-२५			दुग्ध संकलनाची मागील वर्षाच्या तुलनेत शेकडा वाढ/घट (टक्केवारी)
		कृत्रिम रेतनाचे वार्षिक लक्ष्य (संख्या)	कृत्रिम रेतनाच्या साध्याची टक्केवारी	एकूण दुग्ध संकलन ('००० लिटर)	कृत्रिम रेतनाचे वार्षिक लक्ष्य (संख्या)	कृत्रिम रेतनाच्या साध्याची टक्केवारी	एकूण दुग्ध संकलन ('००० लिटर)	
(१)	(२)	(११)	(१२)	(१३)	(१४)	(१५)	(१६)	(१७)
१	सेलू	२१६५८	१२	१९	२१६५८	१३	२२	१५.००
२	जिंतूर	३०९९७	११	२४	३०९९७	११	२९	२०.००
३	परभणी	१०२८२	१४	६६	१०२८२	१५	७४	१२.००
४	मानवत	१२२१६	१५	१०	१२२१६	१७	१२	२०.००
५	पाथरी	२५५३३	२२	१९	२५५३३	२१	२४	२५.००
६	सोनपेठ	१००४२	१४	१२	१००४२	१३	१४	१२.००
७	गंगाखेड	१८१२५	१९.२४	२८	१८१२५	२७.६९	३२.०८१	१४.००
८	पालम	१२३०१	१०.९७	२०	१२३०१	१४.०३	२२.०४८	१०.००
९	पूर्णा	९४८८	१९.०७	३०	९४८८	१८.९६	३४.३३७	१६.००
	एकूण	१५०६४२	१५	२२९	१५०६४२	१७	२६३	१५.१०

टीप:टिप - शासकीय दुध संकलन माहे ऑगस्ट-२०२२ पासून पुर्णपणे बंद करण्यात आल्यामुळे दुग्ध उत्पादनाच्या एकूण संकलनात कमी दिसून येत आहे.

आधार : उपायुक्त, जिल्हा पशुसंवर्धन कार्यालय, परभणी, जिल्हा दुग्धव्यवसाय विकास अधिकारी, परभणी, जिल्हा पशुसंवर्धन अधिकारी, जिल्हा परिषद, परभणी

तक्ता ५.९
पशुवैद्यकीय संस्थांबाबतची माहिती

जिल्हा : परभणी

प्रकाशनाचे वर्ष : २०२५

संदर्भ वर्ष : २०२४-२५

अ.क्र.	तालुका	पशुगणना वर्ष	पशुगणना वर्षनुसार एकूण पशुधन (संख्या)	पशुगणना वर्षनुसार एकूण कुक्कुट पक्षी (संख्या)	पशुवैद्यकीय चिकित्सालय (संख्या)	पशुवैद्यकीय दवाखाने (राज्य तथा स्थानिक स्तर) (संख्या)	पशुवैद्यकीय प्रथमोपचार केंद्र (संख्या)	इतर (फिरते दवाखाने / पशुवैद्यकीय महाविद्यालये) (संख्या)	एकूण पशुवैद्यकीय सुविधा केंद्रांची संख्या (६+७+८+९)
(१)	(२)	(३)	(४)	(५)	(६)	(७)	(८)	(९)	(१०)
१	सेलू	२०१९	६००७२	२९०४९	१	२	५	०	८
२	जितूर	२०१९	१११९६०	४२१५१	१	४	१४	१	२०
३	परभणी	२०१९	११२६५४	३५७३५	०	८	१०	१	१९
४	मानवत	२०१९	३५८३४	८४२७	०	३	३	०	६
५	पाथरी	२०१९	४३९२६	९९५६	१	०	४	०	५
६	सोनपेठ	२०१९	४६३८५	१२८६९	०	३	४	०	७
७	गंगाखेड	२०१९	७२०३५	९७५४	१	३	५	०	९
८	पालम	२०१९	४९३४१	८४७१	०	३	३	०	६
९	पूर्णा	२०१९	७६९२०	१६८२५	१	४	३	०	८
	एकूण	२०१९	६०९१२७	१७३२३७	५	३०	५१	२	८८

टीप:टिप - सर्व पशुवैद्यकीय प्रथमोपचार केंद्र पशुवैद्यकीय दवाखाने श्रेणी-१ झाले आहेत.

आधार : जिल्हा पशुसंवर्धन अधिकारी, जिल्हा परिषद, परभणी, उपायुक्त, जिल्हा पशुसंवर्धन कार्यालय, परभणी

तक्ता ५.१०

भूजल मत्स्यव्यवसाय विषयक माहिती

प्रकाशनाचे वर्ष : २०२५

संदर्भ वर्ष : २०२४-२५

जिल्हा : परभणी

अ.क्र.	तालुका	नदीची लांबी (किमी)	मत्स्य व्यवसायासाठी अनुकूल क्षेत्र (तळी, सरोवरे व जलाशये)		मत्स्य व्यवसाया-खाली आणलेले एकूण क्षेत्र (हेक्टर)	भूजल मत्स्य उत्पादन (मे.टन.)	पकडलेल्या माशांची उत्पादकास मिळालेली किंमत (₹ लाख)	मत्स्य व्यवसाय क्षेत्रासाठी वापरलेले मत्स्यबीज (लाखांत)	मत्स्य व्यवसाय सहकारी संस्था	
			संख्या	एकूण क्षेत्र (हेक्टर)					संख्या	सभासदांची संख्या
(१)	(२)	(३)	(४)	(५)	(६)	(७)	(८)	(९)	(१०)	(११)
१	सेलू	३२.४५	१२	६१२	५५१	२२८	१८.२४	५	३	१८९
२	जितूर	७८.६३	७०	७१५३	६६९२	९८८	७९.०४	४९	१७	७५१
३	परभणी	३९.८८	१८	१३५	६६	४४	३.५२	२	१	२९
४	मानवत	५.४२	२	१००	९०	५५	४.४	३	१	४२
५	पाथरी	२६.५	१	५९	५९	५५	४.४	१	१	३५
६	सोनपेठ	१२.०५	८	३०	३०	४४	३.५२	१	०	०
७	गंगाखेड	३४.३१	५३	९३०	७०७	३२९	२६.३२	१५	११	३६२
८	पालम	१६.८३	८	६१	२८	२५	२	३	१	२६
९	पूर्णा	१५.९	२	८३	८०	४००	३२	१	४	२३५
	एकूण	२६१.९७	१७४	९१६१.२३	८३०२.७३	२१६८	१७३.४४	८०	३९	१६६९

आधार : सहायक आयुक्त, मत्स्यव्यवसाय, परभणी

तक्ता ५.११
सागरी मत्स्यव्यवसाय विषयक माहिती

जिल्हा : परभणी

प्रकाशनाचे वर्ष : २०२५
संदर्भ वर्ष : २०२४-२५

अ.क्र	तालुका	सागर किनाऱ्याची लांबी (किमी)	मत्स्य उत्पादन (मे.टन)			सागरी मासेमारी बोटी (संख्या)		मासे उतरविण्याची केंद्रे (संख्या)	मत्स्य व्यवसाय सहकारी संस्था	
			२०२२-२३	२०२३-२४	२०२४-२५	एकूण	त्यापैकी यांत्रिकी		संख्या	सभासदांची संख्या
(१)	(२)	(३)	(४)	(५)	(६)	(७)	(७)	(८)	(९)	(१०)
१	सेलू	ला.ना.	ला.ना.	ला.ना.	ला.ना.	ला.ना.	ला.ना.	ला.ना.	ला.ना.	ला.ना.
२	जितूर	ला.ना.	ला.ना.	ला.ना.	ला.ना.	ला.ना.	ला.ना.	ला.ना.	ला.ना.	ला.ना.
३	परभणी	ला.ना.	ला.ना.	ला.ना.	ला.ना.	ला.ना.	ला.ना.	ला.ना.	ला.ना.	ला.ना.
४	मनवाथ	ला.ना.	ला.ना.	ला.ना.	ला.ना.	ला.ना.	ला.ना.	ला.ना.	ला.ना.	ला.ना.
५	पाथरी	ला.ना.	ला.ना.	ला.ना.	ला.ना.	ला.ना.	ला.ना.	ला.ना.	ला.ना.	ला.ना.
६	सोनपेठ	ला.ना.	ला.ना.	ला.ना.	ला.ना.	ला.ना.	ला.ना.	ला.ना.	ला.ना.	ला.ना.
७	गंगाखेड	ला.ना.	ला.ना.	ला.ना.	ला.ना.	ला.ना.	ला.ना.	ला.ना.	ला.ना.	ला.ना.
८	पालम	ला.ना.	ला.ना.	ला.ना.	ला.ना.	ला.ना.	ला.ना.	ला.ना.	ला.ना.	ला.ना.
९	पूर्णा	ला.ना.	ला.ना.	ला.ना.	ला.ना.	ला.ना.	ला.ना.	ला.ना.	ला.ना.	ला.ना.

आधार : सहायक आयुक्त, मत्स्यव्यवसाय, परभणी

तक्ता ५.१२
शासकीय आणि सहकारी दुग्ध शाळांमधील दुग्ध उपउत्पादने

जिल्हा : परभणी

प्रकाशनाचे वर्ष : २०२५
संदर्भ वर्ष : २०२४-२५

अ.क्र.	उत्पादन	परिमाण	२०२२-२३	२०२३-२४	२०२४-२५	मागील वर्षा च्या तुलनेत संदर्भ वर्षा मधील शेकडा बदल (टक्केवारी)
(१)	(२)	(३)	(४)	(५)	(६)	(७)
१	दुध भुकटी	मेट्रीक टन	निरंक	निरंक	निरंक	०.००
२	पांढरे लोणी	मेट्रीक टन	निरंक	निरंक	निरंक	०.००
३	तूप	मेट्रीक टन	निरंक	निरंक	निरंक	०.००
४	एनर्जी/दुध	लीटर	निरंक	निरंक	निरंक	०.००
५	लस्सी	लीटर	निरंक	निरंक	निरंक	०.००
६	मसाला दुध	लीटर	निरंक	निरंक	निरंक	०.००
७	गायीचे टिकाऊ दुध	लीटर	१३०१७४	२२८६२७	२६३१५९	१५.१०

आधार : जिल्हा दुग्धव्यवसाय विकास अधिकारी, परभणी

तक्ता ५.१३
दुग्ध विकास सहकारी संस्थांबाबतची माहिती

जिल्हा : परभणी

प्रकाशनाचे वर्ष : २०२५

संदर्भ वर्ष : २०२४-२५

अ.क्र.	तालुका	दुग्ध विकास सहकारी संस्थांची संख्या	त्यांची एकूण सभासद संख्या	वर्षभरात संकलित केलेले दूध		शीतगृहांची संख्या	शीतगृहांची क्षमता (००० लिटर)
				एकूण (००० लिटर)	प्रतिदिन सरासरी (००० लिटर)		
(१)	(२)	(३)	(४)	(५)	(६)	(७)	(८)
१	सेलू	६	३०६	२२	०	०	०
२	जितूर	५	२५५	२९	०	०	०
३	परभणी	३६	२१३६	७४	०	१	४०
४	मानवत	८	४०८	१२	०	०	०
५	पाथरी	१०	५१०	२४	०	२	१५
६	सोनपेठ	२	१०२	१४	०	०	०
७	गंगाखेड	१६	८१६	३२	०	१	१०
८	पालम	५	२५५	२२	०	०	०
९	पूर्णा	८	४०८	३४	०	०	०
	एकूण	९६	५१९६	२६३.१६	०.७२१	४	६५

आधार : जिल्हा दुग्धव्यवसाय विकास अधिकारी, परभणी

तक्ता ५.१४

जिल्ह्यातील सिंचनाच्या व पाणी उपसा करण्याच्या सोयी

जिल्हा : परभणी

प्रकाशनाचे वर्ष : २०२५

संदर्भ वर्ष : २०२४-२५

अ.क्र.	तालुका	सिंचनाच्या सोयी (संख्या)									कृषिपंप (संख्या)	
		मोठे प्रकल्प	मध्यम प्रकल्प	लघु सिंचन प्रकल्प		पाझर तलाव / गाव तलाव	कोल्हापूर बंधारा	साठवण बंधारा	उपसा जलसिंचन योजना	सिंचन विहिरी	डिझेल पंप	विद्युत पंप
				राज्य	स्थानिक							
(१)	(२)	(३)	(४)	(५)	(६)	(७)	(८)	(९)	(१०)	(११)	(१२)	(१३)
१	सेलू	१	०	१	१	३७	२१	६४	५	५१५५	८	११२५३
२	जितूर	०	१	२४	१६	१६४	९०	२७१	२०	९०२२	१६	१९००७
३	परभणी	१	०	८६	६८	१६	४८	१३५	११	८७२१	१८	१८८६६
४	मानवत	०	०	४	१	२	१५	६२	०	४१५१	७	८२४९
५	पाथरी	०	३	१२	१	०	४	८१	०	४९०१	९	११२६०
६	सोनपेठ	०	०	४	३७	८	९	११२	७	२६३८	८	५१०७
७	गंगाखेड	०	२	१९	१११	५२	२१	११५	१३	४१०९	९	९५४१
८	पालम	०	१	७	३०	१०	११	४७	६	२७७९	८	६८३३
९	पूर्णा	०	०	८	४६	७	१७	१३०	१	५५१०	११	११३४२
	एकूण	२	७	१६५	३११	२९६	२३६	१०१७	६३	४६९८६	९४	१०१४५८

आधार : कार्यकारी अभियंता, माजलगाव कालवा क्र. १०, परभणी, कार्यकारी अभियंता, जायकवाडी विभाग क्र. २, परभणी, कार्यकारी अभियंता, लघुपाटबंधारे विभाग, परभणी, अधीक्षक अभियंता, महाराष्ट्र राज्य विद्युत वितरण कंपनी मर्या., परभणी, कार्यकारी अभियंता, मृद व जलसंधारण कार्यालय, परभणी, गट विकास अधिकारी, परभणी / सेलू / जितूर / मानवत / पाथरी / सोनपेठ / गंगाखेड / पूर्णा, जिल्हा जलसंधारण अधिकारी, जिल्हा परिषद, जलसंधारण विभाग, परभणी, कार्यकारी अभियंता, लघु पाटबंधारे विभाग क्र. ७, गंगाखेड, कार्यकारी अभियंता, वसमतनगर विभाग, हिंगोली

तक्ता ५.१५
विविध साधनांखालील ओलिताचे क्षेत्र

जिल्हा : परभणी

प्रकाशनाचे वर्ष : २०२५
संदर्भ वर्ष : २०२४-२५
क्षेत्र - हेक्टर

अ.क्र.	तालुका	ओलिता खालील क्षेत्र		ओलिता खालील निव्वळ क्षेत्र (३+४)	ओलिता खालील स्थूल क्षेत्र	एकूण लागवडी खालील स्थूल क्षेत्र	ओलिता खालील स्थूल क्षेत्राची लागवडीखालील स्थूल क्षेत्राशी टक्केवारी
		पृष्ठभागीय	विहिरी				
(१)	(२)	(३)	(४)	(५)	(६)	(७)	(८)
१	सेलू	१९३५	२२१०	४१४५.००	८९२३	९९१२३	९.००
२	जितूर	२४४०	४८०८	७२४८.००	१३०४८	१५१६२३	८.६१
३	परभणी	१९८०	५१३४	७११४.००	१५८६९	१६०४१७	९.८९
४	मानवत	२०३४	२४०५	४४३९.००	७३४२	७०६२०	१०.४०
५	पाथरी	२३४५	१८०५	४१५०.००	२०९९७	८२९३०	२५.३२
६	सोनपेठ	१४९९	१४१३	२९१२.००	५०५१	५३३८२	९.४६
७	गंगाखेड	१५१६	१६२४	३१४०.००	७७८९	१०१५३७	७.६७
८	पालम	१२४५	१५९६	२८४१.००	४९०७	७१०४४	६.९१
९	पूर्णा	१०२९	४८९	१५१८.००	१६००३	९९०८६	१६.१५
	एकूण	१६०२३.००	२१४८४.००	३७५०७.००	९९९२९.२७	८८९७६१.४७	११.२३

आधार : जिल्हा अधिक्षक कृषी अधिकारी, परभणी

तक्ता ५.१६
सिंचन विहिरीविषयक माहिती

जिल्हा : परभणी

प्रकाशनाचे वर्ष : २०२५

संदर्भ वर्ष : २०२४-२५

तक्ता वगळण्यात आला आहे.

तक्ता ५.१७
कूपनलिका, हातपंप व विद्युत पंपांविषयी माहिती

जिल्हा : परभणी

प्रकाशनाचे वर्ष : २०२५

संदर्भ वर्ष : २०२४-२५

अ.क्र.	तालुका	चालू वर्षातील					वर्ष अखेर	
		एकूण कूपनलिकांची संख्या	त्यापैकी उच्चक्षमता कूपनलिकांची संख्या	यशस्वी कूपनलिकांची संख्या	बसविलेल्या हात पंपांची संख्या	बसविलेल्या विद्युत पंपांची संख्या	चालू असलेल्या हात पंपांची संख्या	चालू असलेल्या विद्युत पंपांची संख्या
(१)	(२)	(३)	(४)	(५)	(६)	(७)	(८)	(९)
१	सेलू	७	०	७	७	०	७४३	२८
२	जितूर	१	०	१	१	०	१३१२	४५
३	परभणी	५	०	५	५	०	१०५५	२८
४	मानवत	०	०	०	०	०	३९२	१४
५	पाथरी	१२	०	१२	१२	०	६२४	९
६	सोनपेठ	०	०	०	०	०	५७४	१५
७	गंगाखेड	२	०	२	२	०	८९५	४७
८	पालम	०	०	०	०	०	७१६	२२
९	पूर्णा	२६	०	२६	२६	०	८३५	९
	एकूण	५३	०	५३	५३	०	७१४६	२१७

आधार : उप अभियंता(यांत्रिकी) यांत्रिकी विभाग,जिल्हा परिषद, परभणी

तक्ता ५.१८

जिल्ह्यातील पाटबंधारे विषयक सुविधा (राज्यस्तर पाटबंधारे)

प्रकाशनाचे वर्ष : २०२५

जिल्हा : परभणी

संदर्भ वर्ष : २०२४-२५

अ.क्र.	तालुका	विविध प्रकल्पांतर्गत लाभक्षेत्र व ओलित क्षेत्र					
		लघु पाटबंधारे प्रकल्प		मध्यम प्रकल्प		मोठे प्रकल्प	
		लाभक्षेत्र (हे.)	ओलितक्षेत्र (हे.)	लाभक्षेत्र (हे.)	ओलितक्षेत्र (हे.)	लाभक्षेत्र (हे.)	ओलितक्षेत्र (हे.)
(१)	(२)	(३)	(४)	(५)	(६)	(७)	(८)
१	सेलू	०	०	०	०	९५७२	२९०७
२	जिंतूर	४७८४	२०६	३८१८	१४२६	३७४२	११४१
३	परभणी	४०४	६४	०	०	९७३०२	२९२२५
४	मानवत	४७०	३२	०	०	१३८३४	५२४९
५	पाथरी	४८६	२२८	९१८९	६२४९	३३१७९	१५८८२
६	सोनपेठ	२६७	०	०	०	०	०
७	गंगाखेड	१६६१	९२	७१२२	१४११	८१७६	३१३१
८	पालम	४७४	४६०	४८१२	१२३५	०	०
९	पूर्णा	१३७५	१५२८	०	०	१७४२८	५९८४
	एकूण	९९२१	२६१०	२४९४१	१०३२१	१८३२३३	६३५१९

आधार : कार्यकारी अभियंता, वसमतनगर विभाग, हिंगोली, कार्यकारी अभियंता, मृद व जलसंधारण कार्यालय, परभणी, कार्यकारी अभियंता, माजलगाव कालवा क्र. १०, परभणी, कार्यकारी अभियंता, जायकवाडी विभाग क्र. २, परभणी, कार्यकारी अभियंता, लघुपाटबंधारे विभाग, परभणी, कार्यकारी अभियंता, लघु पाटबंधारे विभाग क्र. ७, गंगाखेड, जिल्हा जलसंधारण अधिकारी, जिल्हा परिषद, जलसंधारण विभाग, परभणी

तक्ता ५.१९

जिल्ह्यातील लघुपाटबंधान्यांच्या कामांविषयक माहिती

प्रकाशनाचे वर्ष : २०२५

जिल्हा : परभणी

संदर्भ वर्ष : २०२४-२५

अ.क्र.	बाब	स्तर	सेलू	जिंतूर	परभणी	मानवत	पाथरी	सोनपेठ	गंगाखेड
१	संदर्भ वर्षात पूर्ण झालेल्या कामांची संख्या	जिल्हा परिषद	०	३	२	१	०	०	१
		"राज्य (स्था.स्त.)"	०	३	२०	८	३	०	१
		एकूण	०	६	२२	९	३	०	२
२	संदर्भ वर्ष अखेर पूर्ण कामांची संख्या	जिल्हा परिषद	०	३	२	१	०	०	१
		"राज्य (स्था.स्त.)"	०	३	२०	८	३	०	१
		एकूण	०	६	२२	९	३	०	२
३	संदर्भ वर्ष अखेर सुरू असलेल्या कामांची संख्या	जिल्हा परिषद	०	२	४	२	१	०	४
		"राज्य (स्था.स्त.)"	११	४	५	३	३	०	२
		एकूण	११	६	९	५	४	०	६
४	सुरू असलेल्या कामांचे लाभक्षेत्र (हेक्टर)	जिल्हा परिषद	०	१०	२४	१०	५	०	२०
		"राज्य (स्था.स्त.)"	०	४७७४	३८०	४६०	४८१	२६७	१६४१
		एकूण	०	४७८४	४०४	४७०	४८६	२६७	१६६१
५	सुरू असलेल्या कामांखालील निव्वळ ओलित क्षेत्र (हेक्टर)	जिल्हा परिषद	०	०	०	०	०	०	०
		"राज्य (स्था.स्त.)"	०	२०६	६४	३२	२२८	०	९२
		एकूण	०	२०६	६४	३२	२२८	०	९२

तक्ता ५.१९

जिल्ह्यातील लघुपाटबंधाऱ्यांच्या कामांविषयक माहिती

प्रकाशनाचे वर्ष : २०२५

जिल्हा : परभणी

संदर्भ वर्ष : २०२४-२५

अ.क्र.	बाब	स्तर	पालम	पूर्णा	एकूण
१	संदर्भ वर्षात पूर्ण झालेल्या कामांची संख्या	जिल्हा परिषद	०	१	८
		"राज्य (स्था.स्त.)"	३	०	३८
		एकूण	३	१	४६
२	संदर्भ वर्ष अखेर पूर्ण कामांची संख्या	जिल्हा परिषद	०	१	८
		"राज्य (स्था.स्त.)"	३	०	३८
		एकूण	३	१	४६
३	संदर्भ वर्ष अखेर सुरू असलेल्या कामांची संख्या	जिल्हा परिषद	०	१	१४
		"राज्य (स्था.स्त.)"	५	१	३४
		एकूण	५	२	४८
४	सुरू असलेल्या कामांचे लाभक्षेत्र (हेक्टर)	जिल्हा परिषद	०	६	७५
		"राज्य (स्था.स्त.)"	४७४	१३६९	९८४६
		एकूण	४७४	१३७५	९९२१
५	सुरू असलेल्या कामांखालील निव्वळ ओलित क्षेत्र (हेक्टर)	जिल्हा परिषद	०	०	०
		"राज्य (स्था.स्त.)"	४६०	१५२८	२६१०
		एकूण	४६०	१५२८	२६१०

आधार : कार्यकारी अभियंता, मृद व जलसंधारण कार्यालय, परभणी, कार्यकारी अभियंता, माजलगाव कालवा क्र. १०, परभणी, कार्यकारी अभियंता, जायकवाडी विभाग क्र. २, परभणी, कार्यकारी अभियंता, लघुपाटबंधारे विभाग, परभणी, कार्यकारी अभियंता, वसमतनगर विभाग, हिंगोली, कार्यकारी अभियंता, लघु पाटबंधारे विभाग क्र. ७, गंगाखेड, जिल्हा जलसंधारण अधिकारी, जिल्हा परिषद, जलसंधारण विभाग, परभणी

तक्ता ५.२०

मोठे व मध्यम पाटबंधारे प्रकल्पांविषयी माहिती

प्रकाशनाचे वर्ष : २०२५

जिल्हा : परभणी

संदर्भ वर्ष : २०२४-२५

अ.क्र.	बाब	प्रकल्प					
		१	२	३	४	५	६
१	प्रकल्पाचे प्रकार	मोठे प्रकल्प	मोठे प्रकल्प	मध्यम प्रकल्प	मध्यम प्रकल्प	मध्यम प्रकल्प	मध्यम प्रकल्प
२	प्रकल्पाचे नाव	निम्न दुधना प्रकल्प	जायकवाडी पैठण डावा कालवा	करपरा	मासोळी	दिग्रस	मुदगल
३	प्रकल्प ज्या तालुक्यात आहे त्या तालुक्याचे नाव	सेलू	पाथरी, गंगाखेड, सेलू, मानवत, परभणी, पुर्णा	जितूर	गंगाखेड	पालम	पाथरी
४	अ) काम पूर्ण झाल्याचे वर्ष	प्रगतीपथावर	null	१९७४	१९८२	२०११	२०२२
५	ब) अपूर्ण असल्यास काम पूर्ण होण्याचे अपेक्षित वर्ष	कालवे व वितरण व्यवस्था २०२५	null	null	null	null	null
६	क) प्रकल्पाचा अंदाजित खर्च (₹ लाख)	२५९१८५	null	३७२	३८३	३७५४८	११२२८
७	धरणाची उंची (मी)	२७.०२५	३७	१६.५५	२४.८४	११	५
८	अ) मंजूर झालेली	२७.०२५	३७	१६.५५	२४.८४	११	५
९	ब) पूर्ण झालेली	२७.०२५	३७	१६.५५	२४.८४	११	५
१०	कालवा	मुख्य कालवा :- उजवा कालवा ४८ किमी, डावा कालवा ६९ किमी. वितरण व्यवस्था :- उजवा कालवा १६४ किमी, डावा कालवा २३९ किमी.	कि.मी. १२२ ते २०८	२४.२	१५.६९	null	null
११	कालवा (उजवा/डावा)	null	null	null	null	कालवा नाही	कालवा नाही
१२	अ) मंजूर झालेली लांबी (किमी)	मुख्य कालवा :- उजवा कालवा ४८ किमी, डावा कालवा ६९ किमी. वितरण व्यवस्था :- उजवा कालवा १६४ किमी, डावा कालवा २३९ किमी.	कि.मी. १२२ ते २०८	२४.२	१५.६९	null	null

अ.क्र.	बाब	प्रकल्प					
		१	२	३	४	५	६
१३	ब) पूर्ण झालेली लांबी (किमी)	मुख्य कालवा :- उजवा कालवा ४८ किमी, डावा कालवा ६९ किमी. वितरण व्यवस्था :- उजवा कालवा १२० किमी, डावा कालवा २१० किमी.	कि.मी. १२२ ते २०८	२४.२	२४.८४	null	null
१४	कमाल क्षमता (द.ल.घ.मी.)	३४४.८	२९०९	उ.ना.	उ.ना.	६३.८५	११.८७
१५	मार्च अखेर प्रत्यक्ष साठा (द.ल.घ.मी.)	१०७.८	उ.ना.	उ.ना.	उ.ना.	उ.ना.	उ.ना.
१६	एकूण लाभक्षेत्र (हेक्टर)	५३९३३	१२९३००	३८१८	४६१५	४८१२	२८०४
१७	लाभक्षेत्राखालील लागवडी लायक क्षेत्र (हेक्टर)	२८५११	११५२००	२८६२	३५०२	३६१८	२३८४
१८	प्रकल्प पूर्ण झाल्यावर ओलिताखाली येणारे क्षेत्र (हेक्टर)	२८५११	९७४००	२१४१	२५९१	३६१८	१९०७
१९	संदर्भ वर्षा मधील ओलिताखाली असलेले क्षेत्र (हेक्टर)	२९०७	६०६१२	१२००	११७१	११८५	११०७
२०	पाण्याचा वापर (द.ल.घ.मी.)	०	०	०	०	०	१.७
२१	अ) पिण्यासाठी	०	०	०	०	०	१.७
२२	ब) शेतीसाठी	०	०	०	०	६३.९	९.७४
२३	क) औद्योगिक वापरासाठी	०	०	०	०	०	०
२४	ड) वीज निर्मितीसाठी	०	०	०	०	०	०
२५	इ) इतर बाबींसाठी	०	०	०	०	०	०
२६	पाणीपट्टी वसुली (₹ लाख)	०	२२४४.६८	०.५५	६७.१६	उ.ना.	उ.ना.
२७	एकूण थकबाकी (₹ लाख)	०	६३५२१.४	१५१.०७	५६५.१६	उ.ना.	उ.ना.
२८	पाणी वापर/ वाटप सहकारी संस्थांची संख्या	७२	०	०	०	०	०

आधार : कार्यकारी अभियंता, मृद व जलसंधारण कार्यालय, परभणी, कार्यकारी अभियंता, माजलगाव कालवा क्र. १०, परभणी, कार्यकारी अभियंता, जायकवाडी विभाग क्र. २, परभणी, अधिक्षक अभियंता, लघुपाटबंधारे विभाग, परभणी, कार्यकारी अभियंता, वसमतनगर विभाग, हिंगोली, गट विकास अधिकारी, परभणी / सेलु / जितुर / मानवत / पाथरी / सोनपेठ / गंगाखेड / पुर्णा, जिल्हा जलसंधारण अधिकारी, जिल्हा परिषद (लघुपाटबंधारे विभाग) (जलसंधारण विभाग), परभणी, कार्यकारी अभियंता, लघु पाटबंधारे विभाग क्र. ७, गंगाखेड

तक्ता ५.२०
मोठे व मध्यम पाटबंधारे प्रकल्पांविषयी माहिती

प्रकाशनाचे वर्ष : २०२५
संदर्भ वर्ष : २०२४-२५

जिल्हा : परभणी

अ.क्र.	बाब	प्रकल्प		
		७	८	९
(१)	(२)			
१	प्रकल्पाचे प्रकार	मध्यम प्रकल्प	मध्यम प्रकल्प	मध्यम प्रकल्प
२	प्रकल्पाचे नाव	मुळी	ढालेगाव	तारुगव्हाण
३	प्रकल्प ज्या तालुक्यात आहे त्या तालुक्याचे नाव	गंगाखेड	पाथरी	पाथरी
४	अ) काम पूर्ण झाल्याचे वर्ष	२०२०	null	null
५	ब) अपूर्ण असल्यास काम पूर्ण होण्याचे अपेक्षित वर्ष	null	२०२४	२०२४
६	क) प्रकल्पाचा अंदाजित खर्च (₹ लाख)	७१२५	१३७२९	१७७८१
७	धरणाची उंची (मी)	४	५	५
८	अ) मंजूर झालेली	४	५	५
९	ब) पूर्ण झालेली	४	५	५
१०	कालवा	null	null	null
११	कालवा (उजवा/डावा)	कालवा नाही	कालवा नाही	कालवा नाही
१२	अ) मंजूर झालेली लांबी (किमी)	null	null	null
१३	ब) पूर्ण झालेली लांबी (किमी)	null	null	null
१४	कमाल क्षमता (द.ल.घ.मी.)	११.३५	१४.८७	१५.४
१५	मार्च अखेर प्रत्यक्ष साठा (द.ल.घ.मी.)	उ.ना.	उ.ना.	उ.ना.
१६	एकूण लाभक्षेत्र (हेक्टर)	२५०७	३२९७	३०८८
१७	लाभक्षेत्राखालील लागवडी लायक क्षेत्र (हेक्टर)	२८०३	२८०३	२८०३
१८	प्रकल्प पूर्ण झाल्यावर ओलिताखाली येणारे क्षेत्र (हेक्टर)	२८०३	२८०३	२८०३
१९	संदर्भ वर्षा मधील ओलिताखाली असलेले क्षेत्र (हेक्टर)	२२०४	१६४५	१८०९
२०	पाण्याचा वापर (द.ल.घ.मी.)	०	१.३	०
२१	अ) पिण्यासाठी	०	१.३	०
२२	ब) शेतीसाठी	११.३५	१३.५७	१५.४
२३	क) औद्योगिक वापरासाठी	०	०	०
२४	ड) वीज निर्मितीसाठी	०	०	०
२५	इ) इतर बाबींसाठी	०	०	०
२६	पाणीपट्टी वसुली (₹ लाख)	उ.ना.	उ.ना.	उ.ना.
२७	एकूण थकबाकी (₹ लाख)	उ.ना.	उ.ना.	उ.ना.
२८	पाणी वापर/ वाटप सहकारी संस्थांची संख्या	०	०	०

आधार : कार्यकारी अभियंता, मृद व जलसंधारण कार्यालय, परभणी, कार्यकारी अभियंता, माजलगाव कालवा क्र. १०, परभणी, कार्यकारी अभियंता, जायकवाडी विभाग क्र. २, परभणी, अधिक्षक अभियंता, लघुपाटबंधारे विभाग, परभणी, कार्यकारी अभियंता, वसमतनगर विभाग, हिंगोली, गट विकास अधिकारी, परभणी / सेलु / जितुर / मानवत / पाथरी / सोनपेठ / गंगाखेड / पुर्णा, जिल्हा जलसंधारण अधिकारी, जिल्हा परिषद (लघुपाटबंधारे विभाग) (जलसंधारण विभाग), परभणी, कार्यकारी अभियंता, लघु पाटबंधारे विभाग क्र. ७, गंगाखेड

तक्ता ५.२१

जिल्हयातील पाणलोट क्षेत्र विकास कार्यक्रमांतर्गत मृद व जलसंधारण कामांची प्रगती

प्रकाशनाचे वर्ष : २०२५

जिल्हा : परभणी

संदर्भ वर्ष : २०२४-२५

अ.क्र.	तालुका	पाणलोट क्षेत्र विकास कार्यक्रमांतर्गत			संदर्भ वर्षात प्रत्यक्ष सुरू झालेली कामे		
		निवडलेली गावे (संख्या)	पाणलोटांची संख्या	पाणलोटांचे एकूण क्षेत्र (हे.)	गावांची संख्या	पाणलोटांची संख्या	पाणलोटांचे एकूण क्षेत्र (हे.)
(१)	(२)	(३)	(४)	(५)	(६)	(७)	(८)
१	सेलू	८६	१०८	४५५२०	८	८	६३८८
२	जितूर	१५५	१६२	११६२५३	२६	२६	१६७३३
३	परभणी	१२१	१३०	१२१९८९	१०	१०	७३०१
४	मानवत	४८	३७	२२३६३	२	२	१२४६
५	पाथरी	५०	७९	४६७१०	३	३	२०४९
६	सोनपेठ	५०	३४	४००८०	६	६	४७८०
७	गंगाखेड	९८	८०	५०६५२	२०	२०	१०७८८
८	पालम	६०	५५	४९६५०	१०	१०	६६३८
९	पूर्णा	८९	७६	६२१९९	६	६	२८५७
	एकूण	७५७	७६१	५५५४१६	९१	९१	५८७८०

पुढेचालु...

तक्ता ५.२१

जिल्हयातील पाणलोट क्षेत्र विकास कार्यक्रमांतर्गत मृद व जलसंधारण कामांची प्रगती

प्रकाशनाचे वर्ष : २०२५

जिल्हा : परभणी

संदर्भ वर्ष : २०२४-२५

अ.क्र.	तालुका	संदर्भ वर्षात पूर्ण झालेले पाणलोट			
		पूर्ण झालेल्या पाणलोटांची संख्या	पूर्ण पाणलोटांचे क्षेत्र (हे.)	झालेला खर्च (₹ लाख)	विकसित झालेली गावे (संख्या)
(१)	(२)	(९)	(१०)	(११)	(१२)
१	सेलू	०	०	०	०
२	जिंतूर	०	०	०	०
३	परभणी	०	०	०	०
४	मानवत	०	०	०	०
५	पाथरी	०	०	०	०
६	सोनपेठ	०	०	०	०
७	गंगाखेड	०	०	०	०
८	पालम	०	०	०	०
९	पूर्णा	०	०	०	०
	एकूण	०	०	०	०

आधार : जिल्हा अधिक्षक कृषी अधिकारी, परभणी

तक्ता ५.२२
जिल्ह्यातील जलयुक्त शिवार अभियानाबाबतची माहिती

जिल्हा : परभणी

प्रकाशनाचे वर्ष : २०२५

संदर्भ वर्ष : २०२४-२५

अ.क्र.	तालुका	निवडलेली गावे (संख्या)	एकूण संकल्पित कामे (संख्या)	पूर्ण झालेली कामे (संख्या)	प्रगतीपथावर असलेली कामे (संख्या)	लोकसहभागाद्वारे पूर्ण केलेली कामे (संख्या)
(१)	(२)	(३)	(४)	(५)	(६)	(७)
१	सेलू	०	०	०	०	०
२	जितूर	१७	९६	०	९६	०
३	परभणी	१	३	३	०	०
४	मानवत	२	२१	७	१४	०
५	पाथरी	०	०	०	०	०
६	सोनपेठ	४	८	०	८	०
७	गंगाखेड	५	३२	२३	९	०
८	पालम	९	५२	०	५२	०
९	पूर्णा	१	५	४	१	०
	एकूण	३९	२१७	३७	१८०	०

पुढेचालु...

तक्ता ५.२२

जिल्ह्यातील जलयुक्त शिवार अभियानाबाबतची माहिती

प्रकाशनाचे वर्ष : २०२५

जिल्हा : परभणी

संदर्भ वर्ष : २०२४-२५

अ.क्र.	तालुका	लोकसहभागाद्वारे पूर्ण केलेल्या कामांचे मूल्य (₹ लाख)	निर्माण केलेला जलसाठा (००० घन मीटर)	१००% काम पूर्ण झालेली गावे (संख्या)	आराखडा - एकूण अंदाजपत्रकीय रक्कम (₹ लाख)	एकूण खर्च (₹ लाख)
(१)	(२)	(८)	(९)	(१०)	(११)	(१२)
१	सेलू	०.०	०.००	०	०	०
२	जिंतूर	०.०	०.००	०	२१६.०८	०
३	परभणी	०.०	०.००	०	५.९४८८९	०
४	मानवत	०.०	०.००	०	२६.६२८५४	०
५	पाथरी	०.०	०.००	०	०	०
६	सोनपेठ	०.०	०.००	०	६	०
७	गंगाखेड	०.०	०.००	०	७८.२३८४७	०
८	पालम	०.०	०.००	०	१२६.३७९१५	०
९	पूर्णा	०.०	०.००	०	१२.२६	०
	एकूण	०	०	०	४७१.५४	०

आधार : जिल्हा अधिक्षक कृषी अधिकारी, परभणी

तक्ता ५.२३
जिल्ह्यातील एकूण वनक्षेत्र

प्रकाशनाचे वर्ष : २०२५

जिल्हा : परभणी

संदर्भ वर्ष : २०२४-२५

अ.क्र	विभाग	वनक्षेत्र (क्षेत्र चौ. कि. मी.)				जिल्ह्याच्या वनक्षेत्राची एकूण भौगोलिक क्षेत्राशी टक्केवारी
		राखीव	संरक्षित	अवर्गीकृत	एकूण	
(१)	(२)	(३)	(४)	(५)	(६)	(७)
१	वन विभाग	९१.०७	०.००	१०.५४	१०१.६०	१.५९
२	महसूल विभाग	०.००	०.००	०.००	०.००	०.००
३	महाराष्ट्र वन विकास महामंडळ	०.००	०.००	०.००	०.००	०.००
४	वनविभागाच्या अखत्यारित आणलेली खाजगी वनक्षेत्र	०.००	०.००	०.००	०.००	०.००
	एकूण	९१.०७	०.००	१०.५४	१०१.६०	१.५९

आधार : सहायक वनसंरक्षक, प्रादेशिक कार्यालय, परभणी

तक्ता ५.२४
जिल्ह्यातील वनांचे वर्गीकरण

जिल्हा : परभणी

प्रकाशनाचे वर्ष : २०२५
संदर्भ वर्ष : २०२४-२५

अ.क्र	विभाग	वनक्षेत्र (क्षेत्र चौ. कि.मी.)				
		घनदाट	मध्यम	तुरळक	एकूण	जिल्ह्यातील घनदाट वनक्षेत्राची एकूण वनक्षेत्राशी टक्केवारी
(१)	(२)	(३)	(४)	(५)	(६)	(७)
१	वन विभाग	०.००	०.००	१०१.६०	१०१.६०	०.००
२	महसूल विभाग	०.००	०	०.००	०.००	०.००
३	महाराष्ट्र वन विकास महामंडळ	०.००	०.००	०.००	०.००	०.००
४	वनविभागाच्या अखत्यारित आणलेली खाजगी वनक्षेत्रे	०.००	०.००	०.००	०.००	०.००
	एकूण	०.००	०.००	१०१.६०	१०१.६०	०.००

आधार : सहायक वनसंरक्षक, प्रादेशिक कार्यालय, परभणी

तक्ता ५.२५

सामाजिक वनीकरण कार्यक्रमांतर्गत वृक्षरोपणाचे लक्ष्य व साध्य

प्रकाशनाचे वर्ष : २०२५

जिल्हा : परभणी

संदर्भ वर्ष : २०२४-२५

अ.क्र.	तालुका	रस्त्याच्या दुतर्फा वृक्ष लागवड (कि.मी.)		रस्त्याच्या दुतर्फा वृक्ष लागवड संख्या		मोकळ्या जागेवरील वृक्षारोपण क्षेत्र (हेक्टर)	
		लक्ष्य	साध्य	लक्ष्य	साध्य	लक्ष्य	साध्य
(१)	(२)	(३)	(४)	(५)	(६)	(७)	(८)
१	सेलू	०	०	०	०	०	०
२	जितूर	८	८	४०००	३०१५	०	०
३	परभणी	१०	१०	५०००	५०००	०	०
४	मानवत	०	०	०	०	०	०
५	पाथरी	०	०	०	०	०	०
६	सोनपेठ	५	५	२५००	२५००	०	०
७	गंगाखेड	०	०	०	०	०	०
८	पालम	०	०	०	०	०	०
९	पूर्णा	०	०	०	०	०	०
	एकूण	२३.००	२३.००	११५००	१०५१५	०.००	०.००

पुढेचालु...

तक्ता ५.२५

सामाजिक वनीकरण कार्यक्रमांतर्गत वृक्षरोपणाचे लक्ष्य व साध्य

प्रकाशनाचे वर्ष : २०२५

जिल्हा : परभणी

संदर्भ वर्ष : २०२४-२५

अ.क्र.	तालुका	मोकळ्या जागेवरील लागवड केलेल्या वृक्षांची संख्या		रस्त्याच्या दुतर्फा व मोकळ्या जागेवर एकूण लागवड केलेल्या वृक्षांची संख्या		जिल्ह्याच्या एकूण भौगोलिक क्षेत्राशी वृक्षारोपण क्षेत्राची टक्केवारी
		लक्ष्य	साध्य	लक्ष्य	साध्य	
(१)	(२)	(९)	(१०)	(११)	(१२)	(१३)
१	सेलू	०	०	०	०	०.००००
२	जिंतूर	०	०	४०००	३०१५	०.००००
३	परभणी	०	०	५०००	५०००	०.००००
४	मानवत	०	०	०	०	०.००००
५	पाथरी	०	०	०	०	०.००००
६	सोनपेठ	०	०	२५००	२५००	०.००००
७	गंगाखेड	०	०	०	०	०.००००
८	पालम	०	०	०	०	०.००००
९	पूर्णा	०	०	०	०	०.००००
	एकूण	०	०	११५००	१०५१५	०.००००

आधार : विभागीय वन अधिकारी, सामाजिक वनीकरण विभाग, परभणी

तक्ता ५.२६

वन्यजीव व राष्ट्रीय उद्याने / अभयारण्यांतर्गत प्रकल्पनिहाय क्षेत्र व खर्च

प्रकाशनाचे वर्ष : २०२५

जिल्हा : परभणी

संदर्भ वर्ष : २०२४-२५

अ.क्र	योजना	क्षेत्र (चौ.कि.मी)	खर्च (₹ लाखात)			मागील वर्षा च्या तुलनेत संदर्भ वर्षा मधील शेकडा बदल (टक्केवारी)
			२०२२-२३	२०२३-२४	२०२४-२५	
(१)	(२)	(३)	(४)	(५)	(६)	(७)
१	अ) वन्यजीव अभयारण्ये	null	null	null	null	०.००
२	ब) व्याघ्र प्रकल्प	null	null	null	null	०.००
३	क) राष्ट्रीय उद्याने / अभयारण्याचा विकास	null	null	null	null	०.००
४	ड) पक्षांसाठीचे अभयारण्य	null	null	null	null	०.००
५	इ) वनस्पतीशास्त्र विषयक उद्याने	null	null	null	null	०.००
६	फ) प्राणी उद्याने	null	null	null	null	०.००
७	ग) इतर जिल्ह्यांतर्गत प्रकल्प	null	null	null	null	०.००
	एकूण	०.००	०.००	०.००	०.००	०.००

टीप:- सदर तक्त्यात नमुद बाबी या जिल्ह्यात आढळून येत नाहीत. त्यामुळे सदर माहिती ही निरंक समजण्यात यावी.

आधार : सहायक वनसंरक्षक, प्रादेशिक कार्यालय, परभणी

तक्ता ५.२७

मुख्य व गौण वन उत्पादने व उत्पन्नाविषयक माहिती

प्रकाशनाचे वर्ष : २०२५

संदर्भ वर्ष : २०२४-२५

जिल्हा : परभणी

अ. क्र.	बाब	एकूण उत्पादन	विक्री केलेले एकूण उत्पादन	एकूण विक्रीचे मूल्य (मागील शिलकी उत्पादन धरुन) (₹ हजार)
(१)	(२)	(३)	(४)	(५)
(अ) मुख्य वन उत्पादने				
१	इमारती लाकूड (हजार घमी)	०.००	०.००	०.००
२	जळाऊ लाकूड (हजार घमी)	०.००	०.००	०.००
३	चंदन लाकूड (हजार घमी)	०.००	०.००	०.००
	एकूण - वन उत्पादने (१ ते ३)	०.००	०.००	०.००
४	गौण वन उत्पादने			
	अ) बांबू (संख्या) वासे	०.००	०.००	०.००
	ब) गवत इत्यादी (क्विंटल)	०.००	०.००	०.००
	क) विडी पाने (गोणी)	४३८.०९	४३८.०९	२७१.००
	ड) डिक (क्विंटल)	०.००	०.००	०.००
	इ) इतर	०.००	०.००	०.००
	१.आपटा पाने (क्विंटल)	०.००	०.००	०.००
	२.शिकेकाई (क्विंटल)	०.००	०.००	०.००
	३.मोहाची फुले (क्विंटल)	०.००	०.००	०.००
	४.काजू/ फळे	०.००	०.००	०.००
	५.हिरडा/बेहडा (क्विंटल)	०.००	०.००	०.००
	६.खनिजे (ब्रास)*	०.००	०.००	०.००
	७.कारवी (क्विंटल)	०.००	०.००	०.००
	८.लाख (क्विंटल)	०.००	०.००	०.००
	९.चिंच (क्विंटल)	०.००	०.००	०.००
	१०.मध (क्विंटल)	०.००	०.००	०.००
	११.तमालपत्री (क्विंटल)	०.००	०.००	०.००
	१२.तेंदुपत्ता (क्विंटल)	०.००	०.००	०.००
	एकूण - वन उत्पादने (अ) (१ ते ४)	४३८.०९	४३८.०९	२७१.००
(ब) उत्पन्न				
१	परमिट फी	०.००	०.००	०.००
२	महसूल फी	०.००	०.००	०.००
३	पास फी	०.००	०.००	०.००
४	इतर फी	०.००	०.००	०.००
	एकूण उत्पन्न (ब) (१ ते ४)	०.००	०.००	०.००

आधार : सहायक वनसंरक्षक, प्रादेशिक कार्यालय, परभणी

तक्ता ५.२८
संवर्गनिहाय कारखान्यांचा तपशील

जिल्हा : परभणी

प्रकाशनाचे वर्ष : २०२५
संदर्भ वर्ष : २०२४-२५

अ.क्र.	तालुका	कारखान्यांचा संवर्ग (संख्या)				एकूण
		लाल (रेड)	नारंगी (ऑरेंज)	हिरवीत (ग्रीन)	पांढरी (व्हाईट)	
(१)	(२)	(३)	(४)	(५)	(६)	(७)
१	सेलू	२	२५	३८	३	६८
२	जितूर	१	१५	६३	१	८०
३	परभणी	१०	३५	१०८	१३	१६६
४	मानवत	०	११	१९	०	३०
५	पाथरी	५	१०	८	०	२३
६	सोनपेठ	२	७	५	१	१५
७	गंगाखेड	३	१०	३०	०	४३
८	पालम	१	७	५	०	१३
९	पूर्णा	५	३३	८	०	४६
	एकूण	२९	१५३	२८४	१८	४८४

आधार : उप प्रादेशिक अधिकारी, महाराष्ट्र राज्य प्रदुषण नियंत्रण मंडळ, परभणी

६.

उद्योग व सहकार

तक्ता ६.१
जिल्ह्यातील उद्योगांबाबतचा तपशील

जिल्हा : परभणी

प्रकाशनाचे वर्ष : २०२५
संदर्भ वर्ष : २०२४-२५

अ.क्र.	तालुका	महाराष्ट्र औद्योगिक विकास महामंडळ				सहकारी औद्योगिक विकास मंडळाच्या क्षेत्राची संख्या			
		प्रकल्पांची संख्या	क्षेत्र (हेक्टर)	रोजगार संख्या (संख्या)	गुंतवणूक (₹ कोटी)	प्रकल्पांची संख्या	क्षेत्र (हेक्टर)	रोजगार संख्या (संख्या)	गुंतवणूक (₹ कोटी)
(१)	(२)	(३)	(४)	(५)	(६)	(७)	(८)	(९)	(१०)
१	सेलू	०	०.००	०	०.००	०	०.००	०	०
२	जितूर	१४५	४४.००	२०३३	१४१.००	उ.ना.	उ.ना.	उ.ना.	उ.ना.
३	परभणी	१९७	६२.००	२२०३	२९९.००	०	०.००	०	०
४	मानवत	०	०.००	०	०.००	०	०.००	०	०
५	पाथरी	०	०.००	०	०.००	०	०.००	०	०
६	सोनपेठ	०	०.००	०	०.००	०	०.००	०	०
७	गंगाखेड	२८	९.००	२८७	२९.००	०	०.००	०	०
८	पालम	०	०.००	०	०.००	०	०.००	०	०
९	पूर्णा	०	०.००	०	०.००	०	०.००	०	०
	एकूण	३७०	११५.७३	४५२३	४६८.७०	०	०.००	०	०

पुढेचालु. . .

तक्ता ६.१
जिल्ह्यातील उद्योगांबाबतचा तपशील

जिल्हा : परभणी

प्रकाशनाचे वर्ष : २०२५
संदर्भ वर्ष : २०२४-२५

अ.क्र.	तालुका	विशेष आर्थिक क्षेत्र				जिल्ह्यातील औद्योगिक गुंतवणूक - मोठे उद्योग			
		प्रकल्पांची संख्या	क्षेत्र (हेक्टर)	रोजगार संख्या (संख्या)	गुंतवणूक (₹कोटी)	प्रकल्पांची संख्या	क्षेत्र (हेक्टर)	रोजगार संख्या (संख्या)	गुंतवणूक (₹कोटी)
(१)	(२)	(११)	(१२)	(१३)	(१४)	(१५)	(१६)	(१७)	(१८)
१	सेलू	०	०.००	०	०	०	०.००	०	०.००
२	जितूर	०	०.००	०	०	२	७.३३	६४	०.८२
३	परभणी	०	०.००	०	०	४	४१.४७	९४४	७२.२३
४	मानवत	०	०.००	०	०	०	०.००	०	०.००
५	पाथरी	०	०.००	०	०	२	३०.२०	९०	३६.८७
६	सोनपेठ	०	०.००	०	०	०	०.००	०	०.००
७	गंगाखेड	०	०.००	०	०	२	२३.१९	१३९	३१८.३३
८	पालम	०	०.००	०	०	१	५.१०	१२	२९.०५
९	पूर्णा	०	०.००	०	०	०	०.००	०	०.००
	एकूण	०	०.००	०	०	११	१०७.२९	१२४९	४५७.३०

पुढेचालु...

तक्ता ६.१
जिल्ह्यातील उद्योगांबाबतचा तपशील

जिल्हा : परभणी

प्रकाशनाचे वर्ष : २०२५
संदर्भ वर्ष : २०२४-२५

अ.क्र.	तालुका	विदेशी थेट गुंतवणूकअंतर्गत			
		प्रकल्पांची संख्या	क्षेत्र (हेक्टर)	रोजगार संख्या (लाख)	गुंतवणूक (₹ कोटी)
(१)	(२)	(१९)	(२०)	(२१)	(२२)
१	सेलू	०	०.००	०	०.००
२	जितूर	०	०.००	०	०.००
३	परभणी	०	०.००	०	०.००
४	मानवत	०	०.००	०	०.००
५	पाथरी	०	०.००	०	०.००
६	सोनपेठ	०	०.००	०	०.००
७	गंगाखेड	०	०.००	०	०.००
८	पालम	०	०.००	०	०.००
९	पूर्णा	०	०.००	०	०.००
	एकूण	०	०.००	०	०.००

आधार : प्रादेशिक अधिकारी, महाराष्ट्र औद्योगिक विकास महामंडळ, परभणी

तक्ता ६.१(अ)

जिल्ह्यातील तालुकानिहाय उद्योग आधार असलेले सूक्ष्म, लघु व मध्यम उपक्रमांची माहिती

प्रकाशनाचे वर्ष : २०२५

जिल्हा : परभणी

संदर्भ वर्ष : २०२४-२५

अ.क्र.	तालुका	उद्योग आधार असलेले सूक्ष्म, लघु व मध्यम उपक्रम (संख्या)	रोजगार संख्या	गुंतवणूक (₹ लाख)
(१)	(२)	(३)	(४)	(५)
१	सेलू	३०४२	९२५३	८८६८
२	जिंतूर	१९२२	५५५२	५३२१
३	परभणी	६४०४	१८५०६	१७७३७
४	मानवत	८०१	२३१४	२२१७
५	पाथरी	४८१	१३८८	१३३१
६	सोनपेठ	२४२	९२६	६६६
७	गंगाखेड	१६०१	४६२७	४४३४
८	पालम	२४५	९२८	६७०
९	पूर्णा	१२७१	२७५	३०९८
	एकूण जिल्हा	१६००९	४३७६९	४४३४२.००

आधार : महाव्यवस्थापक, जिल्हा उद्योग केंद्र, परभणी

तक्ता ६.२
जिल्ह्यातील विविध यंत्रणाकडे उपलब्ध असलेल्या स्वयंरोजगाराच्या योजनांतर्गत लाभ दिलेल्या लाभधारकांची संख्या

जिल्हा : परभणी

प्रकाशनाचे वर्ष : २०२५

संदर्भ वर्ष : २०२४-२५

अ.क्र.	तालुका	जिल्हा उद्योग केंद्र	अग्रणी बँक (मुद्रा योजनेतर्गत लाभ प्राप्त झालेल्या लाभधारकांची संख्या)	स्थानिक महामंडळे (जिल्हा खादी ग्रामोद्योग मंडळ)	विविध महामंडळे
(१)	(२)	(३)	(४)	(५)	(६)
१	सेलू	२३	३८२९	१४	२
२	जितूर	३७	२२९९	१३	१२
३	परभणी	१०६	३९५६६	६४	४१
४	मानवत	१५	२५२६	१४	१७
५	पाथरी	१२	५३५	१३	२२
६	सोनपेठ	११	४३७	१०	२
७	गंगाखेड	२९	२९८३	१५	८
८	पालम	७	२६२	१२	९
९	पूर्णा	२६	८०६	१५	१७
	एकूण	२६६	५३२४३	१७०	१३०

आधार : महाव्यवस्थापक, जिल्हा उद्योग केंद्र, परभणी, महाव्यवस्थापक, जिल्हा अग्रणी बँक, परभणी, व्यवस्थापक, जिल्हा खादी ग्रामोद्योग मंडळ, परभणी, साहित्यरत्न लोकशाहीर अण्णाभाऊ साठे विकास महामंडळ मर्यादीत परभणी, संत रोहिदास चर्मकार आणि चर्मोद्योग महामंडळ मर्यादीत, परभणी, महात्मा फुले मागासवर्ग विकास महामंडळ मर्यादीत, परभणी, महाराष्ट्र राज्य दिव्यांग वित्त व विकास महामंडळ मर्यादीत , परभणी, वसंतराव नाईक विमुक्त जाती व भटक्या जमाती विकास महामंडळ मर्यादीत परभणी, महाराष्ट्र राज्य इतर मागासवर्गीय वित्त आणि विकास महामंडळ मर्यादीत परभणी

तक्ता ६.३
कारखान्यातील कामगारांची दैनिक सरासरी संख्या

जिल्हा : परभणी

प्रकाशनाचे वर्ष : २०२५

संदर्भ वर्ष : २०२४-२५

अ.क्र.	उद्योग गट		कारखाने संख्या			स्तंभ ६ मधील (कारखान्यातील) कामगार संख्या		काम केलेल्या श्रम दिनांची एकूण संख्या (हजारात)	प्रपत्र न पाठविणारे चालू कारखाने	
	विवरण	संकेतांक	नोंदणी झालेले	बंद	प्रपत्र पाठविणारे चालू	एकूण	पैकी स्त्रिया		संख्या	कामगार संख्या
(१)	(२)	(३)	(४)	(५)	(६)	(७)	(८)	(९)	(१०)	(११)
१	खाद्य उत्पादने, पेये व तंबाखूची उत्पादने.	१०,११,१२	१०	०	७	२१३७	२२	०	३	१५०
२	वस्त्रोद्योग (परिधान करण्याची वस्त्रे धरून)	१३, १४	४१	०	९	९९	१५	०	३२	११६१
३	लाकूड व लाकडाची उत्पादने.	१६	५	०	०	०	०	०	५	२१
४	कागद, कागदाची उत्पादने, मुद्रण व प्रकाशन इ.	१७	०	०	०	०	०	०	०	०
५	कातडी कमावणे व चामड्याची उत्पादने.	१५	०	०	०	०	०	०	०	०
६	रसायने व रासायनिक उत्पादने.	२०	०	०	०	०	०	०	०	०
७	पेट्रोलियम, रबर, प्लास्टिक यांची उत्पादने.	२२	०	०	०	०	०	०	०	०
८	अधातू खनिज उत्पादने.	२३	०	०	०	०	०	०	०	०
९	मूलभूत धातू, धातूची उत्पादने.	२४	०	०	०	०	०	०	०	०
१०	यंत्रे व यंत्रसामग्री (परिवहन सामग्री वगळून)	२८	०	०	०	०	०	०	०	०
११	परिवहन सामग्री.	३०	०	०	०	०	०	०	०	०
१२	इतर वस्तूनिर्माण उद्योग.	३२	०	०	०	०	०	०	०	०
१३	इतर (उपरोक्त उद्योग गट वगळता.)	१८,१९,२१,२५,२६, २७,२९,३१,३५,३६,३८, ४५,४६,४७, ५२,७२,८२,८४,९६	२५	०	९	५३५	७	०	१६	८१९
	एकूण		८१	०	२५	२७७१	४४	०	५६	२१५१

आधार : औद्योगिक सुरक्षा व आरोग्य संचालनालय, मुंबई

तक्ता ६.४

कौशल्य विकास, रोजगार व उद्योजकता मार्गदर्शन केंद्राबाबतची सांख्यिकी

प्रकाशनाचे वर्ष : २०२५

जिल्हा : परभणी

संदर्भ वर्ष : २०२४-२५

अ.क्र.	बाब	संख्या	
(१)	(२)	(३)	
१	जाहीर केलेल्या रिक्त जागा	८०५६	
२	रोजगार व स्वयंरोजगार मार्गदर्शक केंद्राचा उपयोग करणारे मालक	१५२४	
३	मागील वर्ष अखेरीस पटावरील उमेदवार	१९६७३९	
४	चालू वर्षात नवीन नोंदणी केलेले उमेदवार	१३१९२	
५	वर्ष अखेरीस पटावरील उमेदवार	२०६४९३	
६	नोकरी मिळालेले उमेदवार	अ) खाजगी क्षेत्र	१९७५
७		ब) सार्वजनिक क्षेत्र	१४६३
८		क) एकूण	३४३८
९		अ) अनुसूचित जाती /अनुसूचित जमाती	७३५
१०		ब) इतर	२७०३
११		क) एकूण	३४३८
१२		प्रशिक्षण घेतलेले उमेदवार	१३७०
१३	कौशल्य विकास योजनेतर्गत प्रशिक्षण घेतलेले उमेदवार	अ) पैकी रोजगार मिळालेले	१३५
१४		ब) पैकी स्वयंरोजगार सुरू केलेले	०
१५		१) वैयक्तिक मार्गदर्शन /व्यक्तिशः अथवा गटामध्ये सल्ला दिलेले	२२२
१६	रोजगार व स्वयंरोजगार मार्गदर्शक केंद्रातील व्यवसाय मार्गदर्शन केंद्र	२) रोजगार व स्वयंरोजगार मार्गदर्शक केंद्रामध्ये घेण्यात आलेल्या गटांची चर्चा	०
१७		३) मार्गदर्शन केलेल्या अर्जदारांना नोकरी विषयी प्रशिक्षणासाठी दिलेल्यांची संख्या	५

आधार : सहायक संचालक, जिल्हा कौशल्य विकास, रोजगार व उद्योजकता मार्गदर्शन केंद्र, परभणी

तक्ता ६.५

शासकीय कर्मचाऱ्यांचा सर्वकष माहितीकोष अंतर्गत शासकीय कर्मचाऱ्यांची संख्या (अस्थायी)

प्रकाशनाचे वर्ष : २०२५

जिल्हा : परभणी

संदर्भ वर्ष : २०२४-२५

अ. क्र.	गट	मंजूर पदे (संख्या)	भरलेली पदे (संख्या)	पैकी स्त्रिया (संख्या)
(१)	(२)	(३)	(४)	(५)
१	अ	५१३	३२१	७३
२	ब	८८९	५५५	६८
३	क	५९०४	४०९०	८८२
४	ड	१४२५	७७४	१४४
५	एकूण (अ ते ड)	८७३१	५७४०	११६७
६	* इतर वर्ग-इ कर्मचारी	४८४२	४८४२	३५०६

आधार : अर्थ व सांख्यिकी संचालनालय, मुंबई

तक्ता ६.६

निरनिराळया उद्योगांतील रोजगारांबाबतची माहिती

प्रकाशनाचे वर्ष : २०२५

जिल्हा : परभणी

संदर्भ वर्ष : २०२४-२५

अ.क्र.	उद्योग गट		एकूण आस्थापनांची संख्या	माहिती देणाऱ्या आस्थापनांची संख्या	कर्मचारी संख्या			
	विवरण	संकेतांक			शासकीय	निमशासकीय	खाजगी	एकूण
(१)	(२)	(३)	(४)	(५)	(६)	(७)	(८)	(९)
१	कृषी	०-१९	४५	३१	७९६	९५	५५	९४६
२	खाणकाम	२०-२९	०	०	०	०	०	०
३	वस्तुनिर्माण	३०-३९	१८	१५	०	०	७७	७७
४	बीज निर्मिती, गॅस, पाणी व सांडपाणी सेवा	४०-४९	३७	२५	१७५०	१६२५	८५	३४६०
५	बांधकाम	५०-५९	४१	३५	१०३	०	१८७	२९०
६	घाऊक व किरकोळ व्यापार व हॉटेल व्यवसाय	६०-६९	२५१	२३१	०	०	४७८	४७८
७	परिवहन, गोदामे आणि दळणवळण	७०-७९	१२७	११७	८२६५	०	२०३६	१०३०१
८	वित्त पुरवठा, विमा स्थावर मालमत्ता आणि व्यापार विषयक सेवा	८०-८९	८९६	५२१	४८३५	८२७९	७९९५	२११०९
९	सामूहिक, सामाजिक व व्यक्तिगत सेवा	९०-९९	१०९	७४	३६३५	४२५	३९५	४४५५
	जिल्हा एकूण		१५२४	१०४९	१९३८४	१०४२४	११३०८	४१११६

आधार : सहायक संचालक, जिल्हा कौशल्य विकास, रोजगार व उद्योजकता मार्गदर्शन केंद्र

तक्ता ६.७

दुकाने, व्यापारी संस्था व त्यातील कामगारांबाबतची माहिती

प्रकाशनाचे वर्ष : २०२५

जिल्हा : परभणी

संदर्भ वर्ष : २०२४-२५

अ.क्र.	तालुका	दुकाने		व्यापारी संस्था		हॉटेल व उपहार गृहे		चित्रपट गृहे		इतर संस्था (निवास योग्य पथीकाश्रम)		कामगार नसलेल्या संस्था	एकूण कामगार
		संख्या	कामगार	संख्या	कामगार	संख्या	कामगार	संख्या	कामगार	संख्या	कामगार		
(१)	(२)	(३)	(४)	(५)	(६)	(७)	(८)	(९)	(१०)	(११)	(१२)	(१३)	(१४)
१	सेलू	८३२	६०३	५०	२६७	६०	१४०	०	०	०	०	६३०	१०१०
२	जितूर	६००	५१०	८०	३१०	५७५	२२५	०	०	०	०	५५३	१०४५
३	परभणी	६०१०	५७००	३२००	२५००	६०२	८१०	६	८८	०	०	१२०३१	९०९८
४	मानवत	८०३	३१५	४७१	३२७	९७	२९०	१	१०	०	०	३२०३	९४२
५	पाथरी	५०२	३७४	१६५	२९०	१३७	५१०	१	१०	०	०	४०३०	११८४
६	सोनपेठ	३१७	२०४	९०	२३०	६३	१६०	१	११	०	०	२५१६	६०५
७	गंगाखेड	३८१२	२६३०	११३०	१७३२	१५६	४१६	१	१०	०	०	७९१०	४७८८
८	पालम	२६५	२३२	१०२	३४६	७६	२३८	०	०	०	०	२६३	८१६
९	पूर्णा	४१०	३२७	१३६	४१७	८५	२७७	०	०	०	०	२१६	१०२१
	एकूण	१३५५१	१०८९५	५४२४	६४१९	१८५१	३०६६	१०	१२९	०	०	३१३५२	२०५०९

आधार : सरकारी कामगार अधिकारी, परभणी

तक्ता ६.८
प्राथमिक कृषि सहकारी संस्थांचे कार्य

जिल्हा : परभणी

प्रकाशनाचे वर्ष : २०२५
संदर्भ वर्ष : २०२४-२५

अ.क्र.	तालुका	संस्थांची संख्या	सभासद संख्या					भाग भांडवल (₹ हजारात)	स्तंभ ९ पैकी शासकीय भागभांडवल (₹ हजारात)
			अत्यल्प खातेदार	अल्प खातेदार	मोठे खातेदार	इतर सभासद	एकूण		
(१)	(२)	(३)	(४)	(५)	(६)	(७)	(८)	(९)	(१०)
१	सेलू	४९	५२२१	४८९८	२०५४	६९०२	१९०७५	३९३०८.२७	०
२	जितूर	६१	२७६५	३७४२	१४००	२५८५५	३३७६२	३४४.४७	०
३	परभणी	८७	१५२०४	१४६८७	८२२	१९५२२	५०२३५	३९३०४.४९	०
४	मानवत	३६	९१५७	६२५४	१३८०	९९९९	२६७९०	२०१७७.७७	०
५	पाथरी	३३	७८७५	४४३४	६७९	८७५२	२१७४०	२३५२०२.९६	०
६	सोनपेठ	२६	२५८८	९६१	७७९	२२७९	६६०७	२४००६.६१	०
७	गंगाखेड	३८	७५७८	६७०१	३३१	९३१०	२३९२०	१८०३५.९०	०
८	पालम	४७	२८७६	८२९०	४१११	७४३२	२२७०९	१४०९.८४	०
९	पूर्णा	६९	१००६४	७४६९	१०१५०	११३९२	३९०७५	४५०.६५	०
	एकूण	४४६	६३३२८	५७४३६	२१७०६	१०१४४३	२४३९१३	३७८२३२.९५	०.००

पुढेचालु. . .

तक्ता ६.८
प्राथमिक कृषि सहकारी संस्थांचे कार्य

प्रकाशनाचे वर्ष : २०२५
संदर्भ वर्ष : २०२४-२५

जिल्हा : परभणी

अ.क्र.	तालुका	राखीव आणि इतर निधी (₹ हजारात)	संस्थेने घेतलेली एकूण कर्जे (₹ हजारात)	खेळते भांडवल (₹ हजारात)	एकूण दिलेली कर्जे		येणे कर्ज	
					कर्जदार सभासद संख्या	कर्जाची रक्कम (₹ हजारात)	थकबाकीदार संख्या	रक्कम (₹ हजारात)
(१)	(२)	(११)	(१२)	(१३)	(१४)	(१५)	(१६)	(१७)
१	सेलू	५२४८	३१५९५५	२०६७१२	७२३५	३१५७१७.०९	८९४२	३१४७६७.११
२	जिंतूर	६८	५६७८	२५७६	१०९३१	३८३४.९६	३३९३	९६९.८९
३	परभणी	०	४००७५५	८३५८७८	३८३७१	४००७५५.१४	२५३५	५५५०९.३९
४	मानवत	१४७४	९८२६७३	८३३२४७	१५२८५	१००२९०८.७५	१६४४	३६९०७३.७४
५	पाथरी	२३३४०	९६२२५०	८४३७३६	१७७८	९६५२६३.३१	१८२५०	९५२७२३.१३
६	सोनपेठ	१८७२२	०	३९४०३३	११९८०	२९१२४३.२५	२६७	१०६.७८
७	गंगाखेड	०	१८७२८६	३७८४२३	२०१२१	१८३८८१.०२	७३८	२६३७३.५३
८	पालम	१६२४८५	२२६४८३	२२६५	१२७१२	१४८३५३.४१	३५३८	१४०९९.७९
९	पूर्णा	४८६	४९५७	४८७६	२३५१	४९५७.७९	८७२	३८९.४८
	एकूण	२११८२२.४९	३०८६०३८.४५	३५०१७४६.३१	१२०७६४	३३१६९१४.७२	४०१७९	१७३४०१२.८४

पुढेचालु. . .

तक्ता ६.८
प्राथमिक कृषि सहकारी संस्थांचे कार्य

जिल्हा : परभणी

प्रकाशनाचे वर्ष : २०२५
संदर्भ वर्ष : २०२४-२५

अ.क्र.	तालुका	एकण कर्जाची थकबाकी		३ वर्षांपेक्षा अधिक वर्षे कर्जाची थकबाकी	
		थकबाकीदार संख्या	रक्कम (₹ हजारात)	थकबाकीदार संख्या	रक्कम (₹ हजारात)
(१)	(२)	(१८)	(१९)	(२०)	(२१)
१	सेलू	२१६०	३२७०८	१८३५	२७०५८
२	जितूर	३३८४	९५०	७२६	१७०
३	परभणी	२५२८	५४३९९	१५१७	५४३९७
४	मानवत	२९८३	३६१६९२	२९८३	३६२५०
५	पाथरी	१६३४	३६५१०	१५३५	३४६२४
६	सोनपेठ	२६६	१०५	४०	३१
७	गंगाखेड	७३६	२५८४६	७००	२१५२३
८	पालम	३५२८	१३८१८	१८००	११२
९	पूर्णा	८६९	३८२	७३१	११०
	एकूण	१८०८८	५२६४०९.७६	११८६७	१७४२७५.००

आधार : जिल्हा उप निबंधक, सहकारी संस्था, परभणी

तक्ता ६.९
प्राथमिक कृषि पतपुरवठा संस्थांचा तपशील

जिल्हा : परभणी

प्रकाशनाचे वर्ष : २०२५
संदर्भ वर्ष : २०२४-२५
(₹ लाख)

अ.क्र	तपशील	२०२३-२४	२०२४-२५	शेकडा बदल
(१)	(२)	(३)	(४)	(५)
१	संस्था (संख्या)	४४६.००	४४६.००	०.००
२	सभासद(संख्या)	२३७४०१.००	२४३९१३	२.७४
३	खेळते भांडवल	३४५४०.८०	३५०१७.४६	१.३८
४	स्वनिधी	७४८.००	७४८	०.००
५	भाग भांडवल	३५९१.४९	३७८२.३२९५३२	५.३१
६	त्यापैकी, राज्य शासनाचे (₹ लाख)	०.००	०	०.००
७	कर्जदार सभासद (संख्या)	११४६००	१२०७६४	५.३८
८	त्यापैकी, १) अत्यल्प भूधारक (१ हेक्टर पर्यंत)	६०२५२.००	६३२९८.५१६९३	५.०६
९	२) अल्पभूधारक (१ ते २ हेक्टर)	५२६१९.००	५७४३५.८१	९.१५
१०	कर्ज वाटप	३२७१७.६४	३३१६९.१४७०८	१.३८
११	येणे कर्ज	१७१४९.७७	१७३४०.१२८४	१.११
१२	कर्ज वसुली	२७५७३.००	२८१३०	२.०२
१३	थकीत कर्ज	५३१२.५६	५२६४.०९७६३९	-०.९१
१४	तोट्यातील संस्था (संख्या)	३७७	३७५	-०.५३
१५	तोटा	१.५२	१.५५	१.९७
१६	वसुली पात्र रकमेशी थकीत कर्जाची टक्केवारी	३०.९८	३०.३६	-२.००

आधार : जिल्हा उप निबंधक, सहकारी संस्था, परभणी

तक्ता ६.१०
जिल्ह्यातील साखर कारखाने विषयक माहिती

जिल्हा : परभणी

प्रकाशनाचे वर्ष : २०२५

संदर्भ वर्ष : २०२४-२५

अ.क्र.	तालुका	साखर कारखान्यांची संख्या	कामगार(संख्या)		गळीत क्षमता मे.टन (प्रति दिवस)	प्रत्यक्ष गाळप (मे. टन)	साखरेचे उत्पादन (मे.टन)
			नियमित	हंगामी			
(१)	(२)	(३)	(४)	(५)	(६)	(७)	(८)
१	सेलू	१	१२१	१८७	२५००	१८८७९६	१६०१०
२	जिंतूर	०	०	०	०	०	०
३	परभणी	१	१८२	५२	२५००	३५३७८५	३५८६५
४	मानवत	०	०	०	०	०	०
५	पाथरी	२	१९२	२०५	३७५०	३७२८६०	३९२१७
६	सोनपेठ	१	२०९	५७	३५००	७०१९०३	५९७५०
७	गंगाखेड	१	३०६	७६४	६०००	६७२६९०	६८३३०
८	पालम	०	०	०	०	०	०
९	पूर्णा	१	२५३	१९१	३५००	५७१७७२	६३३५५
	एकूण	७	१२६३	१४५६	२१७५०	२८६१८०६.१६	२८२५२७

पुढेचालु...

तक्ता ६.१०

जिल्ह्यातील साखर कारखाने विषयक माहिती

प्रकाशनाचे वर्ष : २०२५

जिल्हा : परभणी

संदर्भ वर्ष : २०२४-२५

अ.क्र.	तालुका	इतर उत्पादने			
		इथेनॉल (हजार लि.)	पेपर (मे. टन)	स्पिरिट / मद्यार्क (हजार लि.)	वीज (कि. वॉट)
(१)	(२)	(९)	(१०)	(११)	(१२)
१	सेलू	०	०	०	०
२	जितूर	०	०	०	०
३	परभणी	४६७६.६०	०	०	०
४	मानवत	०.००	०	०	०
५	पाथरी	०	०	०	०
६	सोनपेठ	०	०	०	४५०६४८
७	गंगाखेड	०	०	७४९९	९६४५४.२
८	पालम	०	०	०	०
९	पूर्णा	०	०	०	४९६४९
	एकूण	४६७६.६	०	७४९८.९८	५९६७५१.२

टीप:टिप- सदर तक्त्यात सुधारणा करण्यात आलेली आहे.

आधार : प्रादेशिक सहसंचालक (साखर), नांदेड

तक्ता ६.११
विविध प्रकारच्या सहकारी संस्थांचा तपशील

जिल्हा : परभणी

प्रकाशनाचे वर्ष : २०२५

संदर्भ वर्ष : २०२४-२५

अ.क्र.	सहकारी संस्थेचा प्रकार	संस्था (संख्या)	सभासद संख्या (हजार)	खेळते भांडवल (₹ लाख)	स्थूल कर्ज (₹ लाख)	नफ्यातील संस्था (संख्या)	तोट्यातील संस्था (संख्या)	ना-नफा, ना-तोटा झालेल्या संस्था (संख्या)
(१)	(२)	(३)	(४)	(५)	(६)	(७)	(८)	(९)
१	१. कृषि पतसंस्था (एकूण)	४५७	२४७.४८०	३३८३६८.२५	१५६६७६.९४	१८८	२६९	०
२	१.१ जिल्हा मध्यवर्ती सहकारी बँका	१	३.३१७	३०३३३८.२९	१२३५०७.७९	१	०	०
३	१.२ प्राथमिक कृषी सहकारी संस्था	४४६	२४३.९१३	३५०१७.४६	३३१६९.१५	१७७	२६९	०
४	१.३ शेतकरी सेवा संस्था	१०	०.२५	१२.५०	०.००	१०	०	०
५	१.४ लॅम्पस सहकारी संस्था (आदिवासी सहकारी संस्था)	०	०.००	०.००	०.००	०	०	०
६	१.५ धान्य बँका	०	०.००	०.००	०.००	०	०	०
७	१.६ इतर	०	०.००	०.००	०.००	०	०	०
८	२. बिगर - कृषि पतसंस्था (एकूण)	२३२	१९५.३०	४००९५८.४६	५१६००९.६३	१७७	५०	५
९	२.१ नागरी बँका	९	६५.७५	२३७४३१.८५	१२२३५९.५५	९	०	०
१०	२.२ नागरी पतसंस्था	१४२	१०६.४३	१४७१४८.५१	३०१५२.६३	९९	३८	५
११	२.३ कर्मचारी पतसंस्था	८१	२३.१३	१६३७८.१०	३६३४९७.४४	६९	१२	०
१२	२.४ इतर बिगर-कृषि पतसंस्था	०	०.००	०.००	०.००	०	०	०
१३	३. पणन संस्था (एकूण)	५५	७.४७	४४४.५६	२०.६०	२७	२३	०
१४	३.१ जिल्हा पणन संस्था	०	०.००	०.००	०.००	०	०	०
१५	३.१.१ सर्वसाधारण उद्देशीय	०	०.००	०.००	०.००	०	०	०
१६	३.१.२ विशेष उद्देशीय	०	०.००	०.००	०.००	०	०	०
१७	३.२ प्राथमिक पणन संस्था	८	५.५६	२४३.१६	२०.६०	५	३	०
१८	३.२.१ सर्वसामान्य तालुका खरेदी विक्री संघ	८	५.५६	२४३.१६	२०.६०	५	३	०
१९	३.२.२ विशेष पणन संस्था	०	०.००	०.००	०.००	०	०	०
२०	३.३ इतर पणन संस्था	४७	१.९१	२०१.४०	०.००	२२	२०	०
२१	४. एकूण उत्पादक सहकारी संस्था	३०७	१६.०७७	१८४६.९०	१५४.०२	७७	२३०	०

अ.क्र.	सहकारी संस्थेचा प्रकार	संस्था (संख्या)	सभासद संख्या (हजार)	खेळते भांडवल (₹ लाख)	स्थुल कर्ज (₹ लाख)	नफ्यातील संस्था (संख्या)	तोट्यातील संस्था (संख्या)	ना-नफा, ना-तोटा झालेल्या संस्था (संख्या)
(१)	(२)	(३)	(४)	(५)	(६)	(७)	(८)	(९)
२२	४.१ साखर कारखाने	७	०.००	०.००	०.००	३	४	०
२३	४.२ इतर शेती प्रक्रिया संस्था	१७	१.५८	६३८.५६	४०.४०	५	१२	०
२४	४.३ विणकर संस्था	०	०.००	०.००	०.००	०	०	०
२५	४.४ विणकर संस्था (हातमाग)	००	०.००	०.००	०.००	०	०	०
२६	४.५ औद्योगिक वसाहती (संस्था)	१	०.०८	६०.००	०.००	०	१	०
२७	४.६ इतर औद्योगिक संस्था	१११	६.२१	११२१.८१	०.००	३०	८१	०
२८	४.७ दुग्ध व्यवसाय संस्था	९६	५.१९६	७.००	०.००	०	९६	०
२९	४.८ मत्स्यव्यवसाय संस्था	३९	१.६६९	२.८०	०.००	३४	५	०
३०	४.९ सहकारी सूत गिरण्या	०	०.००	०.००	०.००	०	०	०
३१	४.१० उपसा जलसिंचन संस्था	११	०.३५	११.७३	१११.६३	४	७	०
३२	४.११ इतर उत्पादक संस्था	२५	१.००	५.००	२.००	०	२४	०
३३	५. सामाजिक सेवा व इतर सहकारी संस्था (एकूण)	८९४	९५.०९	१३५.०४	७८७.०९	१८७	६८९	१८
३४	५.१ ग्राहक भांडारे	१९	८.९२	४४.२२	१६.८४	१५	४	०
३५	५.२ गृहनिर्माण संस्था	१०२	७.९२	२३.८४	६८०.२१	३५	६७	०
३६	५.३ कामगार कंत्राटदार संस्था	१३४	२२.९८	२०.१३	२८.२६	३३	९८	३
३७	५.४ इतर सहकारी संस्था	६३९	५५.२७	४६.८६	६१.७९	१०४	५२०	१५
	एकूण संस्था	१९४५	५६१.४२०	७४१७५३.२२	६७३६४८.२८	६५५	१२६१	२३

टीप:टिप - सदर तक्त्यांच्या आकडेवारीत सुधारणा करण्यात आलेली आहे.

आधार : जिल्हा उप निबंधक, सहकारी संस्था, परभणी

तक्ता ६.१२
सहकारी संस्थांची लेखापरीक्षण वर्गाप्रमाणे संख्या

जिल्हा : परभणी

प्रकाशनाचे वर्ष : २०२५

संदर्भ वर्ष : २०२४-२५

अ.क्र.	तालुका	लेखापरीक्षण वर्गाप्रमाणे सहकारी संस्था				वर्गीकरण न केलेल्या संस्था	लेखापरीक्षण न झालेल्या संस्था	एकूण सहकारी संस्था
		अ	ब	क	ड			
(१)	(२)	(३)	(४)	(५)	(६)	(७)	(८)	(९)
१	सेलू	६	१५	७९	१	१०	८	११९
२	जितूर	५	२४	१०७	२	१	१९	१५८
३	परभणी	३६	९५	२५६	७	३	२०	४१७
४	मानवत	१०	१८	७१	०	०	८	१०७
५	पाथरी	८	१३	४४	०	२	४	७१
६	सोनपेठ	१	४	३७	०	२	२	४६
७	गंगाखेड	२	२५	१२५	०	०	३२	१८४
८	पालम	२	८	७०	०	१	५२	१३३
९	पूर्णा	५	१६	१२०	०	०	१९	१६०
	एकूण	७५	२१८	९०९	१०	१९	१६४	१३९५

टीप:टिप - एकूण १९२९ संस्थापैकी पदुमच्या एकूण सहकारी संस्थां १५९ आणि ३७५ अपात्र सहकारी संस्था यांचे लेखापरीक्षण करण्यात आलेले नसल्यामुळे, एकूण (१९२९-१५९-३७५=१३९५) १३९५ संस्थांचा लेखापरीक्षण अहवाल सदर तक्त्यात देण्यात आला आहे. काही सहकारी संस्था या बंद होणे, नवीन संस्था चालू होणे या व इतर काही तांत्रिक कारणास्तव सदर तक्त्यातील सहकारी संस्थांची संख्या ही दरवर्षी सतत बदलत असते. सदर तक्त्यातील माहिती ही अचुक आहे.

आधार : जिल्हा विशेष लेखापरीक्षक, सहकारी संस्था वर्ग -१, परभणी

तक्ता ६.१३
जिल्हा कार्यक्षेत्र असलेल्या सहकारी बँकाचे कार्य

जिल्हा : परभणी

प्रकाशनाचे वर्ष : २०२५
संदर्भ वर्ष : २०२४-२५
(₹ हजार)

अ. क्र.	बाब	जिल्हा मध्यवर्ती सहकारी बँक लि.	राज्य कृषी व ग्रामीण विकास बँक
(१)	(२)	(३)	(४)
१	बँक शाखा (संख्या)	१०४	०.०२
२	सभासद (संख्या)		
	२.१ संस्था सभासद	३३१७	४७
	२.२ वैयक्तिक सभासद	०	१७१
३	भाग भांडवल	८१०३.६९	१६८.४
४	राखीव व इतर निधी	४००९७.९२	०
५	ढेवी	२०१०७२.१९	०
६	खेळते भांडवल	३०३३३८.२९	०
७	अल्प मुदतीची कर्जे वाटप		
	७.१ रोख पत	५९५३३.१५	०
	७.२ वटविलेली बिले	०	०
	७.३ एकूण (७.१+७.२)	५९५३३.१५	०.००
	७.४ पैकी कृषि कर्जे	५९५३३.१५	०.००
८	मध्यम मुदतीची कर्जे वाटप	०	०.००
९	दीर्घ मुदतीची कर्जे	०.००	०.००
१०	येणे कर्ज		
	१०.१ अल्प मुदतीची कर्जे	१२७७७०.७३	०.००
	१०.२ मध्यम मुदतीची कर्जे	३२२२९.७१	०.००
	१०.३ दीर्घ मुदतीची कर्जे	५१५५.१०	०.००
११	थकलेले कर्जे		
	११.१ अल्प मुदतीची कर्जे	४७७६१.९२	०.००
	११.२ मध्यम मुदतीची कर्जे	६१७.४९	०.००
	११.३ दीर्घ मुदतीची कर्जे	३०६४.५२	०.००

टीप:टिप - व्यवस्थापक, जिल्हा सहकारी कृषि ग्रामीण बहुउद्देशीय विकास बँक मर्या. परभणी व्दारे १) सर्व तालुक्यांच्या बँकशाखा बंद करुन मुख्य शाखेत विलीन करण्यात आल्या आहेत. २) सन १९९८ पासून बँकेचे कर्जवाटप बंद आहे.

३)दि.१३.०७.२०१८ पासून बँक अवसायनात आहे.

आधार : व्यवस्थापक, जिल्हा सहकारी कृषि ग्रामीण बहुउद्देशीय विकास बँक मर्यादीत परभणी, व्यवस्थापक, जिल्हा मध्यवर्ती सहकारी बँक, परभणी

तक्ता ६.१४
बिगर-कृषी सहकारी पतसंस्थांचे कार्य

जिल्हा : परभणी

प्रकाशनाचे वर्ष : २०२५
संदर्भ वर्ष : २०२४-२५
(₹ हजार)

अ. क्र.	बाब	संस्था प्रकार				
		प्राथमिक सहकारी बँका		इतर बिगर - कृषी पतसंस्था		
		नागरी बँका	कर्मचारी पतपेढी आणि इतर (सेवक बँक)	नागरी पतसंस्था	कर्मचारी पतपेढी	इतर
(१)	(२)	(३)	(४)	(५)	(६)	(७)
१	संस्था संख्या	९	०	१४२	८१	०
२	सभासद संख्या	६५७४७	०	१०६४२९.८४	२३१२५.१	०
३	भाग भांडवल	१०७३३८७	०	२००९८४७.०७	६९८८६१.२१	०
४	राखीव व इतर निधी	२८६८८८१५.९७	०	९०२३२३.७	५३०९८५५.८८	०
५	ठेवी	१८४१७१४२.९८	०	५०३५३७३.६३	२०५१८५७.२	०
६	खेळते भांडवल	२३७४३१८४.५१	०	१४७१४८५०.९९	१६३७८१०.१	०
७	कर्जे					
	७.१ दिलेली कर्जे	१२२३५९५५.३५	०	३०१५२६३.२३	३६३४९७४४.१२	०
	७.१ दिलेली कर्जे	११३६६३९७.९६	०	२४६९९९५.७	१६९९८८२	०
	७.३ येणे कर्जे	१२२०९७४१.३५	०	१३२२०६६.२४	२०५७२६९०.८६	०
	७.४ थकित कर्जे	७६९५८६.३९	०	४४९५२४.२५	८३२२०४.२९	०

आधार : जिल्हा उप निबंधक, सहकारी संस्था, परभणी

तक्ता ६.१५

परवानाधारक सावकारांची संख्या आणि त्यांनी दिलेली कर्जे

प्रकाशनाचे वर्ष : २०२५

जिल्हा : परभणी

संदर्भ वर्ष : २०२४-२५

(₹ हजार)

अ.क्र.	तालुका	परवानाधारक सावकारांची संख्या	व्यापाऱ्यांना दिलेली कर्जे	इतरांना दिलेली कर्जे	एकूण (४+५)
(१)	(२)	(३)	(४)	(५)	(६)
१	सेलू	०	०	०	०
२	जिंतूर	१०	२४५	३९	२८४
३	परभणी	८५	८४२	२०६	१०४८
४	मानवत	५	२२९	१८	२४७
५	पाथरी	४	०	८५५	८५५
६	सोनपेठ	३	१२३	२०	१४३
७	गंगाखेड	७	१९१	४०	२३१
८	पालम	४	११३	२	११५
९	पूर्णा	७	८०	७	८७
	एकूण	१२५	१८२३	११८८.०३	३०११.०३

आधार : जिल्हा उप निबंधक, सहकारी संस्था, परभणी

तक्ता ६.१६
जिल्हा आणि प्राथमिक पणन संस्थांचे कार्य

जिल्हा : परभणी

प्रकाशनाचे वर्ष : २०२५
संदर्भ वर्ष : २०२४-२५
(₹ हजार)

अ.क्र.	तालुका	संस्था संख्या	सभासद संख्या	खेळते भांडवल	खरेदीची किंमत			विक्रीची किंमत			उपभोग्य वस्तूंची एकूण विक्री
					कृषी उत्पादन	शेतीच्या गरजेच्या वस्तू	उपभोग्याच्या वस्तू	मालक म्हणून	अडत्या म्हणून	एकूण	
(१)	(२)	(३)	(४)	(५)	(६)	(७)	(८)	(९)	(१०)	(११)	(१२)
१	सेलू	५	५१७	१४२	१९८	०	०	०	१६०.०४	१६०	०
२	जितूर	७	७००	६९६	०	०	०	०	०	०	०
३	परभणी	२०	८८३	१७०००	०	०	०	०	०	०	०
४	मानवत	३	७५६	१५४३२	६२७१०	०	०	०	०	०	०
५	पाथरी	१	२८०	५२६	०	०	०	०	०	०	०
६	सोनपेठ	१	६६	२३	०	११०	०	०	०	०	०
७	गंगाखेड	९	२५२४	७७८०	०	०	०	०	०	०	०
८	पालम	२	२७३	२२०	०	०	०	०	०	०	०
९	पूर्णा	७	१४७०	२६३७	६८२७०	०	०	०	०	०	०
	एकूण	५५	७४६९	४४४५५.६१	१३११७८.४७	११०	०	०	१६०.०४	१६०.०४	०

आधार : जिल्हा उप निबंधक, सहकारी संस्था, परभणी

तक्ता ६.१७

नियंत्रित बाजारपेठातील कृषी मालांची वार्षिक आवक

प्रकाशनाचे वर्ष : २०२५

जिल्हा : परभणी

संदर्भ वर्ष : २०२४-२५

(₹ हजार)

अ.क्र.	तालुका			भात		तांदूळ		नागली	
		कृषी उत्पन्न बाजार समित्यांची संख्या	उप बाजारपेठांची संख्या	आवक (टन)	मूल्य	आवक (टन)	मूल्य	आवक (टन)	मूल्य
१	२	३	४	५	६	७	८	९	१०
१	सेलू	१	१	०	०	०	०	०	०
२	जिंतूर	२	४	०	०	०	०	०	०
३	परभणी	१	३	०	०	१३९४	७३६७३	०	०
४	मानवत	१	२	०	०	०	०	०	०
५	पाथरी	१	१	०	०	०	०	०	०
६	सोनपेठ	१	०	०	०	०	०	०	०
७	गंगाखेड	१	१	०	०	०	०	०	०
८	पालम	१	०	०	०	०	०	०	०
९	पूर्णा	२	१	०	०	०	०	०	०
	एकूण	११	१३	०	०	१३९४	७३६७३	०	०

पुढेचालु...

तक्ता ६.१७

नियंत्रित बाजारपेठातील कृषी मालांची वार्षिक आवक

जिल्हा : परभणी

प्रकाशनाचे वर्ष : २०२५

संदर्भ वर्ष : २०२४-२५

(₹ हजार)

अ.क्र.	तालुका	मूग		कुलीथ		कांदा		उडीद		गहू	
		आवक (टन)	मूल्य	आवक (टन)	मूल्य	आवक (टन)	मूल्य	आवक (टन)	मूल्य	आवक (टन)	मूल्य
१	२	११	१२	१३	१४	१५	१६	१७	१८	१९	२०
१	सेलू	३०	२१६०.९८	०	०	०	०	०.१	६.५	१२.८	३३६.१५
२	जिंतूर	४	२५८.६	०	०	०	०	४.८	२९५.३	३०७.२९	७१२७.३९
३	परभणी	९	६१६	०	०	०	०	०	०	४९६	१३२६७
४	मानवत	१६८	१२२८३.७७	०	०	०	०	१	६९.३	१९३	९०९२.५२
५	पाथरी	५३	३४२३.५४	०	०	०	०	१	७५.८	१७०	४५१८.५९
६	सोनपेठ	५	३२१	०	०	०	०	०	०	११	३०५.९६
७	गंगाखेड	५	३२१	०	०	०	०	०	०	१९२	५२४८
८	पालम	१०	८००	०	०	०	०	०	०	३६	९००
९	पूर्णा	१	४९.७	०	०	०	०	०	०	२२.२	६१०.५
	एकूण	२८५.१	२०२३४.५९	०	०	०	०	६.९	४४६.९	१४४०.२९	४१४०६.११

पुढेचालु...

तक्ता ६.१७

नियंत्रित बाजारपेठातील कृषी मालांची वार्षिक आवक

जिल्हा : परभणी

संदर्भ वर्ष : २०२४-२५

(₹ हजार)

अ.क्र.	तालुका	बाजरी		ज्वारी		तूर		सोयाबीन		मका	
		आवक (टन)	मूल्य	आवक (टन)	मूल्य	आवक (टन)	मूल्य	आवक (टन)	मूल्य	आवक (टन)	मूल्य
१	२	२१	२२	२३	२४	२५	२६	२७	२८	२९	३०
१	सेलू	२४.४	६४४.१५	१२१.६	३३७६.४२	१५२.२	१५९४१.९६	५५६.९	२४३६७.८९	०	०
२	जितूर	०	०	३१५.३	७५१७.६२	९६५.१	७००५६.०१	७२१३.१	२९५५०८.६४	०	०
३	परभणी	१७	४३८	९२८	२२३५३	५५८	४८२६१	१०८३८	४६५०५९	०	०
४	मानवत	८	२०४.७६	३०८	९१९७.०५	६३५	५३२८१.६६	३१०५	१५५९०८.६६	०	०
५	पाथरी	६०	१४३०.२५	३१६	६९२१.२६	१७७	१३००९.९७	२९२१	११४१६५.६१	०	०
६	सोनपेठ	१३	३५३.७८	८०	१७५४.६	११३	९३६८.८३	१२२२	५०५२१.६१	०	०
७	गंगाखेड	१५	३९१	८०	१७५५	११३	९३६३	१२२२	५०५२२	०	०
८	पालम	०	०	२६	७००	१२०	९७००	५३०	२५०००	०	०
९	पूर्णा	०	०	८.७	१९१.४	७.३	५२५.६	२६०२.६	११३२१३.१	०	०
	एकूण	१३७.४	३४६१.९४	२१८३.६	५३७६६.३५	२८४०.६	२२९५०८.०३	३०२१०.६	१२९४२६६.५१	०	०

आधार : सचिव, कृषी उत्पन्न बाजार समिती परभणी / सेलू / जितूर / मानवत / पाथरी / सोनपेठ / पालम / गंगाखेड / पूर्णा

तक्ता ६.१८

निवडक कृषि मालाच्या त्रैमासिक सरासरी घाऊक किंमती

जिल्हा : परभणी

प्रकाशनाचे वर्ष : २०२५

संदर्भ वर्ष : २०२४-२५

अ.क्र	कृषि मालाचे नांव	कृषि मालाचा वाण	त्रैमासिक सरासरी घाऊक किंमती (प्रति क्विंटल मूल्य ₹)							
			एप्रिल-जून	मागील वर्षीच्या तुलनेत शेकडा वाढ / घट (टक्केवारी)	जुलै-सप्टेंबर	मागील वर्षीच्या तुलनेत शेकडा वाढ / घट (टक्केवारी)	ऑक्टोबर-डिसेंबर	मागील वर्षीच्या तुलनेत शेकडा वाढ / घट (टक्केवारी)	जानेवारी-मार्च	मागील वर्षीच्या तुलनेत शेकडा वाढ / घट (टक्केवारी)
(१)	(२)	(३)	(४)	(५)	(६)	(७)	(८)	(९)	(१०)	(११)
१	ज्वारी	गावरान	२५६८	-७.२८	२३६४	-२६.७६	२२५१	-३८.३४	२४३०	-२०.०१
२	बाजरी	संकरीत	२५०५	-३.६८	२६७४	७.४६	२७०८	५.०१	२५६८	-७.१०
३	गहू	संकरीत	२७१५	११.२४	२५८२	०.८९	२७५८	६.७३	२८५४	१०.०९
४	घेवडा	--	०	०	०	०	०	०	०	०
५	मूग	गावरान	६५००	०	६६८०	-२१.२८	६९०८	-१३.५३	५४५२	-४२.०८
६	चवळी	--	०	०	०	०	०	०	०	०
७	मका	---	०	-१००.००	०	-१००.००	२३२५	-७.००	०	-१००.००
८	सोयाबीन	---	४३९२	-१८.८८	४३६८	-१३.४३	४१९२	-१३.६६	४०५९	-१३.७८
९	तूर	संकरीत	९६१०	२६.४३	९२३१	०.४७	७७९०	-७.४९	७०७८	-२१.७९
१०	हरभरा	गावरान	५८२२	२९.७८	५८२५	१६.२७	५५६९	१६.१७	५३८२	३.७३
११	उडीद	संकरीत	०	०	५४९०	०	६७००	०	०	
१२	भूईमूग	एस.बी	५६१८	-६.५६	६०३८	१५.२७	५०५०	०	०	
१३	कांदा	--	०	०	०	०	०	०	०	
१४	मिरची	संकेश्वरी	१८४६७	-२६.१३	१८६६७	-९.९६	१४५००	०	१५०००	
१५	भात	--	५५३३	१८.५६	५८३३	३३.०८	४९४२	-४.६५	४८३३	-६.७५
१६	धना	--	०	०	०	०	०	०	०	
१७	गूळ	पिवळा	३०१७	-४.८३	३१५०	-२६.१८	३११७	०.००	३३५०	७.४८
१८	कापूस	अजित	७३७४	०.३६	७३००	०.००	७१३५	-५.६०	७३३८	-०.७६

आधार : सचिव, कृषी उत्पन्न बाजार समिती परभणी / सेलु / जितुर / मानवत / पाथरी / सोनपेठ / पालम / गंगाखेड / पुर्णा

तक्ता ६.१९

सहकारी सूत गिरण्या, हातमाग व यंत्रमाग यांचा तपशील

प्रकाशनाचे वर्ष : २०२५

जिल्हा : परभणी

संदर्भ वर्ष : २०२४-२५

(₹ हजार)

अ.क्र	तालुका	अ) सहकारी सूत गिरण्या								
		एकूण गिरण्यांची संख्या	उत्पादन चालू असलेल्या गिरण्यांची संख्या	सभासद संख्या (हजारात)	भाग भांडवल (₹ हजारात)	त्यापैकी राज्य शासनाचे (₹ हजारात)	चात्यांची संख्या लाखात	उत्पादीत सूताचे मूल्य (₹ हजारात)	तोटयातील गिरण्या (संख्या)	तोटा (₹ हजारात)
(१)	(२)	(३)	(४)	(५)	(६)	(७)	(८)	(९)	(१०)	(११)
१	सेलू	ला. ना.	ला. ना.	ला. ना.	ला. ना.	ला. ना.	ला. ना.	ला. ना.	ला. ना.	ला. ना.
२	जितूर	ला. ना.	ला. ना.	ला. ना.	ला. ना.	ला. ना.	ला. ना.	ला. ना.	ला. ना.	ला. ना.
३	परभणी	ला. ना.	ला. ना.	ला. ना.	ला. ना.	ला. ना.	ला. ना.	ला. ना.	ला. ना.	ला. ना.
४	मानवत	ला. ना.	ला. ना.	ला. ना.	ला. ना.	ला. ना.	ला. ना.	ला. ना.	ला. ना.	ला. ना.
५	पाथरी	ला. ना.	ला. ना.	ला. ना.	ला. ना.	ला. ना.	ला. ना.	ला. ना.	ला. ना.	ला. ना.
६	सोनपेठ	ला. ना.	ला. ना.	ला. ना.	ला. ना.	ला. ना.	ला. ना.	ला. ना.	ला. ना.	ला. ना.
७	गंगाखेड	ला. ना.	ला. ना.	ला. ना.	ला. ना.	ला. ना.	ला. ना.	ला. ना.	ला. ना.	ला. ना.
८	पालम	ला. ना.	ला. ना.	ला. ना.	ला. ना.	ला. ना.	ला. ना.	ला. ना.	ला. ना.	ला. ना.
९	पूर्णा	ला. ना.	ला. ना.	ला. ना.	ला. ना.	ला. ना.	ला. ना.	ला. ना.	ला. ना.	ला. ना.
	एकूण	०	०	०	०	०	०	०	०	०

पुढेचालु...

तक्ता ६.१९

सहकारी सूत गिरण्या, हातमाग व यंत्रमाग यांचा तपशील

प्रकाशनाचे वर्ष : २०२५

जिल्हा : परभणी

संदर्भ वर्ष : २०२४-२५

(₹ हजार)

अ.क्र	तालुका	ब) सहकारी हातमाग व यंत्रमाग							
		एकूण संस्था संख्या	सभासद संख्या (हजारात)	भाग भांडवल (₹ हजारात)	त्यापैकी राज्य शासनाचे (₹ हजारात)	मागांची संख्या	उत्पादीत मूल्य (₹ हजारात)	तोटयातील संस्था (संख्या)	तोटा (₹ हजारात)
(१)	(२)	(१२)	(१३)	(१४)	(१५)	(१६)	(१७)	(१८)	(१९)
१	सेलू	ला. ना.	ला. ना.	ला. ना.	ला. ना.	ला. ना.	ला. ना.	ला. ना.	ला. ना.
२	जिंतूर	ला. ना.	ला. ना.	ला. ना.	ला. ना.	ला. ना.	ला. ना.	ला. ना.	ला. ना.
३	परभणी	ला. ना.	ला. ना.	ला. ना.	ला. ना.	ला. ना.	ला. ना.	ला. ना.	ला. ना.
४	मानवत	ला. ना.	ला. ना.	ला. ना.	ला. ना.	ला. ना.	ला. ना.	ला. ना.	ला. ना.
५	पाथरी	ला. ना.	ला. ना.	ला. ना.	ला. ना.	ला. ना.	ला. ना.	ला. ना.	ला. ना.
६	सोनपेठ	ला. ना.	ला. ना.	ला. ना.	ला. ना.	ला. ना.	ला. ना.	ला. ना.	ला. ना.
७	गंगाखेड	ला. ना.	ला. ना.	ला. ना.	ला. ना.	ला. ना.	ला. ना.	ला. ना.	ला. ना.
८	पालम	ला. ना.	ला. ना.	ला. ना.	ला. ना.	ला. ना.	ला. ना.	ला. ना.	ला. ना.
९	पूर्णा	ला. ना.	ला. ना.	ला. ना.	ला. ना.	ला. ना.	ला. ना.	ला. ना.	ला. ना.
	एकूण	०	०	०	०	०	०	०	०

आधार : जिल्हा उप निबंधक, सहकारी संस्था

७.

पायाभूत सुविधा

तक्ता ७.१
जिल्ह्यातील विजेचा वापर

जिल्हा : परभणी

प्रकाशनाचे वर्ष : २०२५
संदर्भ वर्ष : २०२४-२५

अ.क्र	तालुका	एकूण विजेचा वापर (००० किलो वॉट तास)							विजेचा दरडोई वापर (किलो वॉट तास)	वीज जोडण्यांची संख्या (लाखात)
		घरगुती	व्यापारी कामासाठी लघुशक्ती साठी	औद्योगिक	सार्वजनिक दिवाबत्ती	कृषि	इतर	एकूण		
(१)	(२)	(३)	(४)	(५)	(६)	(७)	(८)	(९)	(१०)	(११)
१	सेलू	१९८९१.७१	२४५६.४३	४४४५.९९	४००८.४०	९०३३.१०	२१६३.८०	४१९९९.४३	२२३.९९	०.३४
२	जितूर	१५२४७.२२	२३५६.६७	५७६६.२९	२५०८.१५	३२१९५.०७	१३७४.१७	५९४४७.५७	१९३.३१	०.४६
३	परभणी	८१०५०.२३	१६५५१.०६	१८९५७.२४	६७१०.२९	४१४७७.३३	७३५३.४८	१७२०९९.६३	२७६.१४	१.०६
४	मानवत	८८४७.४४	१४३७.५०	३२९५.७८	१०३९.०६	७९०१.२०	९४५.९५	२३४६६.९३	१८१.२२	०.२०
५	पाथरी	८७८४.५६	१४१४.५०	२२४८.६२	२६२२.५९	१५२८७.४५	१७६५.१६	३२१२२.८८	२०८.८४	०.२५
६	सोनपेठ	४६८३.८१	६४३.३३	१७०२.११	२०५८.५२	१०३४७.२५	१०४३.३३	२०४७८.३४	२०९.५४	०.१४
७	गंगाखेड	१५२२३.८०	३०९७.७८	३७३२.२८	३६०९.२४	२४६२८.९२	१७४७.८०	५२०३९.८२	२३२.५८	०.२९
८	पालम	६५१०.६७	५९८.७२	१६३२.०५	१२३५.४०	१५२६२.६८	२४८०.६९	२७७२०.२२	२२६.५०	०.१८
९	पूर्णा	१०८५७.४०	१०९०.९०	४५०४.६६	८५९.४६	३०३५४.१७	१२६०.२५	४८९२६.८२	२४४.६३	०.२८
	एकूण	१७१०९६.८	२९६४६.९	४६२८५.०	२४६५१.१	१८६४८७.२	२०१३४.६	४७८३०१.६	२३३.८४	३.२०

टिप - १) विजेचा दरडोई वापर हा दि. ०१ ऑक्टोबर २०२४ च्या प्रक्षेपित लोकसंख्या जनगणनेनुसार देण्यात आला आहे. माहिती सुधारीत आहे.

आधार : अधक्षक अभियंता, महाराष्ट्र राज्य विद्युत वितरण कंपनी मर्या., परभणी

तक्ता ७.२
मोटार वाहनांची संख्या

जिल्हा : परभणी

प्रकाशनाचे वर्ष : २०२५
संदर्भ वर्ष : २०२३-२४

अ. क्र.	बाब		एकूण नोंदणीकृत वाहने संदर्भ वर्ष मार्च २०२५ अखेर	संदर्भ वर्षात नोंदणीकृत वाहने	इंधनाच्या प्रकारानुसार वाहने				गेल्या वर्षातील वाहनांची संख्या	गेल्या वर्षाच्या तुलनेत शकडा वाढ
					डिझेल	पेट्रोल	सी.एन.जी. / एल.पी.जी.	इलेक्ट्रिक वाहने		
(१)	(२)	(३)	(४)	(५)	(६)	(७)	(८)	(९)	(१०)	(११)
१	प्रवासी वाहने	बसेस	२४५	१४	१४	०	०	०	२४	-४१.६७
२		मोटारी आणि स्टेशन वॅगन्स	२८८७७	०	०	०	०	०	१	-१००.००
३		जीप	१३२५१	२३७९	७४५	५१३	१११०	११	१६५७	४३.५७
४		टॅक्सी	१२८९	७५	४	०	७१	०	५९	२७.१२
५		तीन चाकी वाहने (रिक्शा) अ) ३-सीटर	१०७४३	९९५	२३	८	८६६	९८	९६९	२.६८
६		तीन चाकी वाहने (रिक्शा) ब) ६-सीटर	३३	०	०	०	०	०	०	०.००
७		दुचाकी वाहने	३८५५४६	२५७६७	०	२५१६१	८५	५२१	२०५०५	२५.६६
८		रुग्णवाहिका	२३२	११	६	५	०	०	३	२६६.६७
९		शाळेच्या बसेस	१७१	०	०	०	०	०	०	०.००
		एकूण प्रवासी वाहने		४४०३८७	२९२४१	७९२	२५६८७	२१३२	६३०	२३२१८
१	माल वाहतूक-वाहने	तीन चाकी	१२३१६	६३	०	४६	४	१३	१२	४२५.००
२		चार चाकी	३९४४	०	०	०	०	०	०	०.००
३		ट्रॅक्टर्स	२०८८७	१३९१	०	१३९१	०	०	२१९५	-३६.६३
४		जोड वाहने	९४३३	८००	५	७४०	५१	४	५२२	५३.२६
५		इतर	७६०८	२९५	६	२८८	०	१	२२१	३३.४८
	एकूण माल वाहतूक-वाहने		५४१८८	२५४९	११	२४६५	५५	१८	२९५०	-१३.५९
	जिल्हातील एकूण वाहने		४९४५७५	३१७९०	८०३	२८१५२	२१८७	६४८	२६१६८	२१.४८

आधार : प्रादेशिक परिवहन अधिकारी, परभणी

७.२(अ)
अनुज्ञप्ती धारकांची संख्या

जिल्हा : परभणी

प्रकाशनाचे वर्ष : २०२५

संदर्भ वर्ष : २०२४-२५

अ.क्र.	बाब		चालू वर्षातील अनुज्ञप्ती धारकांची संख्या	मागील वर्षातील अनुज्ञप्ती धारकांची संख्या	गेल्या वर्षाच्या तुलनेत शेंकडा वाढ/घट
(१)	(२)	(३)	(४)	(५)	(६)
१	अनुज्ञप्ती धारकांची	हलकी वाहने	९०८५	७८७८	१५.३२
२	अनुज्ञप्ती धारकांची	जड वाहने	८३५	१०२२	-१८.३०
३	अनुज्ञप्ती धारकांची	अॅटोरिक्षा	१४७३	११७२	२५.६८
४	अनुज्ञप्ती धारकांची	एकूण	११३९३	१००७२	१३.१२

आधार : प्रादेशिक परिवहन अधिकारी, परभणी

तक्ता ७.३

महाराष्ट्र राज्य मार्ग परिवहन महामंडळाची प्रवासी वाहतूक

प्रकाशनाचे वर्ष : २०२५

संदर्भ वर्ष : २०२४-२५

जिल्हा : परभणी

अ.क्र.	बाब	२०२२-२३	२०२३-२४	२०२४-२५	२०२३-२४ च्या तुलनेत २०२४-२५ मधील शोकडा बदल (टक्केवारी)
(१)	(२)	(३)	(४)	(५)	(६)
१	वर्ष अखेरीस मार्गांची संख्या	२४३	२६१	२५७	-१.५३
२	मार्गांची एकूण लांबी (कि.मी.)	१६८३८.००	१८३०८.००	१८९४४.००	३.४७
३	मार्गांची सरासरी लांबी (कि.मी.)	६९.२९	७०.१५	७३.७१	५.०७
४	वर्षातील अस्तित्वात असलेल्या बसगाड्यांची संख्या	२६७	२४२	२४६	१.६५
५	प्रतिदिन सरासरी सार्थ किमी (लाख)	०.६८	०.७५	०.८२	९.३३
६	रस्त्यावर धावणाऱ्या बस गाड्यांची दैनिक सरासरी संख्या	२०२.४०	२१६.९४	२३४.१५	७.९३
७	प्रवाशांची दैनिक सरासरी (संख्या लाखात)	०.७१	०.८९	०.९७	८.९९
८	वाहतुकीमुळे वर्षात मिळालेले उत्पन्न (₹ लाख)	१२७४५.००	१७०३१.८९	१८७०४.४६	९.८२
९	दर प्रवाशामागे मिळालेले सरासरी उत्पन्न (₹ दर दिवशी)	४९.१८	५२.४३	५२.८३	०.७६

आधार : विभागीय नियंत्रक, महाराष्ट्र राज्य मार्ग परिवहन मंडळ, परभणी

तक्ता ७.४
स्थानिक स्वराज्य संस्थांचे वाहतूक उपक्रम

जिल्हा : परभणी

प्रकाशनाचे वर्ष : २०२५
संदर्भ वर्ष : २०२४-२५

अ. क्र.	बाब	परिमाण	महानगरपालिका / नगरपालिका
(१)	(२)	(३)	(४)
१	वर्षामध्ये प्रवासी वाहतूक केलेल्या एकूण अंतराची दैनिक सरासरी	(कि.मी.)	निरंक
२	दैनिक सरासरी प्रवासी	(संख्या)	निरंक
	अ)त्यापैकी विद्यार्थी, अपंग, वरिष्ठ नागरिक, रूग्ण प्रवाश्यांची	(संख्या)	निरंक
३	परिवहन सेवेसाठी वापरत असणा-या दैनिक बसेसची	(सरासरी संख्या)	निरंक
	अ) स्थानिक स्वराज्य	(संख्या)	निरंक
	ब) कंत्राटदार	(संख्या)	निरंक
	क) इतर	(संख्या)	निरंक
४	निव्वळ नफा/तोटा	(₹ लाख)	निरंक

टीप:टिप - परभणी जिल्ह्यात स्थानिक स्वराज्य संस्थांमार्फत वाहतुकीची व्यवस्था नाही.

आधार : महानगरपालिका / नगर पंचायत/ नगर परिषदा / जिल्हा परिषद, परभणी जिल्हा

तक्ता ७.५
पोस्ट आणि दूरध्वनी सेवा यांची आकडेवारी

प्रकाशनाचे वर्ष : २०२५

जिल्हा : परभणी

संदर्भ वर्ष : २०२४-२५

अ. क्र.	तालुका	पोस्टांची संख्या	पत्र-पेट्यांची संख्या	पोस्टमनांची संख्या	पोस्टाची सुविधा असलेल्या गावांची संख्या	वैयक्तिक दूरध्वनी संख्या			सार्वजनिक दूरध्वनी केंद्रांची संख्या (PCO)
						ग्रामीण	नागरी	एकूण	
(१)	(२)	(३)	(४)	(५)	(६)	(७)	(८)	(९)	(१०)
१	सेलू	१७	५७	१९	९३	५	३९	४४	०
२	जितूर	३८	४८	४०	१६४	११	५२	६३	०
३	परभणी	३७	१३५	५६	१२८	१२	५८०	५९२	०
४	मानवत	२०	४०	२२	५४	०	७४	७४	०
५	पाथरी	१४	३८	१७	५६	७	४८	५५	०
६	सोनपेठ	७	२२	९	५७	०	९	९	०
७	गंगाखेड	२६	७७	२८	१०५	५	२४	२९	०
८	पालम	१७	६८	१९	८१	०	५५	५५	०
९	पूर्णा	११	६२	१४	९०	१	५	६	०
	एकूण	१८७	५४७	२२४	८२८	४१	८८६	९२७	०

आधार : भारत संचार निगम लिमिटेड, परभणी, वरिष्ठ अधीक्षक, टपाल कार्यालय, परभणी

तक्ता ७.६

प्रकार व पृष्ठभाग यानुसार रस्त्यांची लांबी

जिल्हा : परभणी

प्रकाशनाचे वर्ष : २०२५

संदर्भ वर्ष : २०२४-२५

लांबी : कि.मी मध्ये

अ. क्र.	बाब	रस्त्याचा प्रकार							
		राष्ट्रीय महामार्ग	द्रुतग ती मार्ग	प्रमुख राज्य महामार्ग	राज्य महामार्ग	प्रमुख जिल्हा रस्ते	इतर जिल्हा रस्ते	ग्रामीण रस्ते	एकूण रस्त्याची लांबी
(१)	(२)	(३)	(४)	(५)	(६)	(७)	(८)	(९)	(१०)
सिमेंट कोंक्रीट									
१	अ) सार्वजनिक बांधकाम विभाग	१३४.३७	०.००	९९.७८	०.००	०	०.००	०.००	२३४.१५
२	ब) जिल्हा परिषद	०.००	०.००	०.००	०.००	०.००	२२.३८३	१४८.२१	१७०.५९
३	क) न.पा./म.न.पा.	०.००	०.००	०.००	०.००	०.००	२०२.५०	०.००	२०२.५०
डांबरी									
४	अ) सार्वजनिक बांधकाम विभाग	२४३.००	०.००	०.००	६००.४४	५४१.०७	०.००	०.००	१३८४.५१
५	ब) जिल्हा परिषद	०.००	०.००	०.००	०.००	०.००	६७.१५	४४४.६४	५११.७९
६	क) न.पा./म.न.पा.	०.००	०.००	०.००	०.००	०.००	१४८.००	०.००	१४८.००
खडीचे									
७	अ) सार्वजनिक बांधकाम विभाग	०.००	०.००	०.००	२५.६५	२२९.४९	०.००	०.००	२५५.१४
८	ब) जिल्हा परिषद	०.००	०.००	०.००	०.००	०.००	२४६.२१	१६३०.३६	१८७६.५७
९	क) न.पा./म.न.पा.	०.००	०.००	०.००	०.००	०.००	२२४.५०	०.००	२२४.५०
इतर									
१०	अ) सार्वजनिक बांधकाम विभाग	०.००	०.००	०.००	२२६.७७	१५६.१०	०.००	०.००	३८२.८७
११	ब) जिल्हा परिषद	०.००	०.००	०.००	०.००	०.००	१११.९१	७४१.०७	८५२.९९
१२	क) न.पा./म.न.पा.	०.००	०.००	०.००	०.००	०.००	१९८.५०	०.००	१९८.५०
एकूण लांबी									
१३	अ) सार्वजनिक बांधकाम विभाग	३७७.३७	०.००	९९.७८	८५२.८६	९२६.६६	०.००	०.००	२२५६.६७
१४	ब) जिल्हा परिषद	०.००	०.००	०.००	०.००	०.००	४४७.६५	२९६४.२८	३४११.९३
१५	क) न.पा./म.न.पा.	०.००	०.००	०.००	०.००	०.००	७७३.५०	०.००	७७३.५०
	जिल्हा एकूण	३७७.३७	०.००	९९.७८	८५२.८६	९२६.६६	१२२१.१५	२९६४.२८	६४४२.१०

आधार : अधिक्षक अभियंता, सार्वजनिक बांधकाम विभाग, परभणी, कार्यकारी अभियंता, बांधकाम विभाग, जिल्हा परिषद, परभणी

कार्यकारी अभियंता, राष्ट्रीय महामार्ग सर्व, परभणी / नांदेड,

तक्ता ७.७

जिल्ह्यातील रस्तेविकास कार्यक्रमाची प्रगती

प्रकाशनाचे वर्ष : २०२५

जिल्हा : परभणी

संदर्भ वर्ष : २०२४-२५

अ.क्र	तालुका	ग्रामीण रस्ते		इतर रस्ते		एकूण	
		लक्ष्य (कि.मी.)	साध्य (कि.मी.)	लक्ष्य (कि.मी.)	साध्य (कि.मी.)	लक्ष्य (कि.मी.)	साध्य (कि.मी.)
(१)	(२)	(३)	(४)	(५)	(६)	(७)	(८)
१	सेलू	४०५.७४	४०५	३७	३७	४४२	४४१.५५
२	जिंतूर	५७८.१८	५७३	१२१	११०	७००	६८२.७६
३	परभणी	५२५.७९	५१५	१८७	७१	७१३	५८५.८३
४	मानवत	२१२.८१	२०३	५४	५४	२६७	२५७.१
५	पाथरी	२३८.८४	२३५	६९	६७	३०८	३०२
६	सोनपेठ	१३५.५८	१३२	८८	५२	२२३	१८४
७	गंगाखेड	३५५.७४	३५४	७०	२७	४२६	३८१.३
८	पालम	२६२.६८	२५८	८५	२१	३४८	२७९.४
९	पूर्णा	३०४.६६	२८९	४४	९	३४९	२९७.८
	एकूण	३०२०.०२	२९६४.०९	७५६.१८	४४७.६५	३७७६.२	३४११.७४

टीप:आधार - १) कार्यकारी, अभियंता, बांधकाम जिल्हा परिषद परभणी

आधार : कार्यकारी अभियंता, बांधकाम विभाग,जिल्हा परिषद, परभणी,
विभाग, परभणी

कार्यकारी अभियंता, सार्वजनिक बांधकाम

तक्ता ७.८

तालुक्यातील रस्तेविषयक आकडेवारी (आदिवासी + बिगर आदिवासी क्षेत्र)

प्रकाशनाचे वर्ष : २०२५

जिल्हा : परभणी

संदर्भ वर्ष : २०२४-२५

अ.क्र	तालुका	रस्त्यांची लांबी (कि.मी)							
		राष्ट्रीय महामार्ग	द्वुतगती मार्ग	प्रमुख राज्य महामार्ग	राज्य महामार्ग	प्रमुख जिल्हा रस्ते	इतर जिल्हा रस्ते	ग्रामीण रस्ते	एकूण लांबी
(१)	(२)	(३)	(४)	(५)	(६)	(७)	(८)	(९)	(१०)
१	सेलू	३३.१	०	३२	७२	९४	३६.७५	४०४.८	६७३.०२
२	जिंतूर	८६.९८	०	०	३१	२२५	१८३.९	५७२.८६	११००.१४
३	परभणी	८६.१९	०	२९	१६५	२२८	५४८	५१४.८३	१५७१.२१
४	मानवत	२१.५	०	०	२४	८४	५४.१	२०३	३८६.७१
५	पाथरी	५८.६	०	०	३४	८१	६७	२३५.२	४७५.७०
६	सोनपेठ	१५	०	०	२५	५२	११६.४	१३२.३	३४०.१३
७	गंगाखेड	४९.६	०	०	१३३	४७	१०३.११	३५४.१	६८६.५१
८	पालम	२४.४	०	०	१६२	१६	१०२.८९	२५८.४	५६३.३३
९	पूर्णा	२	०	३८	२०७	१००	९	२८८.८	६४५.३६
	एकूण	३७७.३७	०.००	९९.७८	८५२.८६	९२६.६६	१२२१.१५	२९६४.२९	६४४२.११

पुढेचालु...

तक्ता ७.८

तालुक्यातील रस्तेविषयक आकडेवारी (आदिवासी + बिगर आदिवासी क्षेत्र)

प्रकाशनाचे वर्ष : २०२५

जिल्हा : परभणी

संदर्भ वर्ष : २०२४-२५

अ.क्र	तालुका	पृष्ठभागानुसार रस्त्यांची लांबी (कि.मी)					प्रति शंभर चौ.कि.मी.क्षेत्रफळा मागे रस्त्यांची लांबी (कि.मी.)	
		अपृष्ठांकित	पृष्ठांकित				पृष्ठांकित	एकूण
			खडीचे	डांबरी	सिमेंट काँक्रीट	एकूण		
(१)	(२)	(११)	(१२)	(१३)	(१४)	(१५)	(१६)	(१७)
१	सेलू	१३०	२४९.२५	२३३.३	६०.०८	५४२.६३	७७.३८	९५.९८
२	जितूर	२२३	४२३.०२	३३७.३१	११७.१२	८७७.४५	६७.१२	८४.१५
३	परभणी	४५१	६६०.२७	३०५.४१	१५४.१	१११९.७८	९६.५८	१३५.५१
४	मानवत	८६	१४७.०६	१४०.५३	१२.८४	३००.४३	६०.५०	७७.८७
५	पाथरी	१०३	१७९.५१	१५९.७६	३३.०१	३७२.२८	६८.१०	८७.०२
६	सोनपेठ	७१	११७.७	१३२.७३	१९.२	२६९.६३	७०.९८	८९.५३
७	गंगाखेड	१३०	२२८.०७	२६४.४१	६३.६८	५५६.१६	८२.७६	१०२.१६
८	पालम	९१	१७२.४९	२०४.१५	९५.८४	४७२.४८	९५.४७	११३.८२
९	पूर्णा	१३३	१७८.८४	२७९.७	५३.३७	५११.९१	८३.२६	१०४.९६
	एकूण	१४१९.३६	२३५६.२१	२०५७.३०	६०९.२४	५०२२.७५	७८.८१	१०९.०९

आधार : कार्यकारी अभियंता, बांधकाम विभाग, जिल्हा परिषद, परभणी, परभणी

कार्यकारी अभियंता, सार्वजनिक बांधकाम विभाग,

तक्ता ७.९

पिण्याच्या पाण्याच्या सोयी व टंचाई संबंधी केलेल्या उपाययोजना

प्रकाशनाचे वर्ष : २०२५

जिल्हा : परभणी

संदर्भ वर्ष : २०२४-२५

अ. क्र.	तालुका	१.वस्ती असलेल्या गावांची एकूण संख्या	२.गावातील वाड्या वस्त्यांची संख्या	३.बारा महिने पुरेसे पाणी उपलब्ध असलेल्या		४.त्यापैकी नळाने पाणी पुरवठा योजनेद्वारे पाणी पुरवठा करण्यात येत असलेल्या		५.पिण्याच्या पाण्याची टंचाई असलेली गावे व वाड्या वस्त्या			
				गावांची संख्या ३.१	त्याखालील वाड्या वस्त्यांची संख्या ३.२	गावांची संख्या ४.१	त्याखालील वाड्या वस्त्यांची संख्या ४.२	५.१संदर्भ वर्षातील		५.२ बृहत आराखडयानुसार	
								अ) एकूण टंचाईग्रस्त गावे (संख्या)	ब) एकूण वाड्या वस्त्या (संख्या)	अ) एकूण टंचाईग्रस्त गावे (संख्या)	ब) एकूण टंचाईग्रस्त वाड्या वस्त्या (संख्या)
(१)	(२)	(३)	(४)	(५)	(६)	(७)	(८)	(९)	(१०)	(११)	(१२)
१	सेलू	९३	१०	७४	१०	६५	१०	१९	०	८०	१२
२	जितूर	१६६	३६	१२४	३२	१०९	२६	४२	४	९३	३८
३	परभणी	१२८	१६	१२५	१६	११०	१६	३	०	३०	०
४	मानवत	५५	४	४६	४	२९	४	९	०	२८	४
५	पाथरी	५६	५५	५२	५५	३४	५३	४	०	२९	३४
६	सोनपेठ	५७	३५	५२	३४	३६	१९	५	१	३८	४७
७	गंगाखेड	१०५	२७	८८	२२	७६	७	१७	५	६४	४२
८	पालम	७९	२७	६०	१६	५०	२२	१९	११	६२	२४
९	पूर्णा	९१	७	८९	७	८५	४	२	०	३४	०
	एकूण	८३०	२१७	७१०	१९६	५९४	१६१	१२०	२१	४५८	२०१

पुढेचालु...

तक्ता ७.९

पिण्याच्या पाण्याच्या सोयी व टंचाई संबंधी केलेल्या उपाययोजना

प्रकाशनाचे वर्ष : २०२५

जिल्हा : परभणी

संदर्भ वर्ष : २०२४-२५

अ. क्र.	तालुका	६.केलेली उपाययोजना					
		६.१ टँकरने पुरवठा होणा-या गावांची संख्या	६.१ अ) गावांतील वाड्या वस्त्यांची संख्या	६.१ ब) टँकरची संख्या	६.२ इतर साधनांनी पुरवठा होणा-या गावांची संख्या	६.२ अ) गावांतील वाड्या वस्त्यांची संख्या	६.२ ब) साधने संख्या (साधनांच्या प्रकारनिहाय)
(१)	(२)	(१३)	(१४)	(१५)	(१६)	(१७)	(१८)
१	सेलू	०	०	०	१९	०	२६
२	जिंतूर	५	०	९	३७	४	७९
३	परभणी	०	०	०	३	०	३
४	मानवत	०	०	०	९	०	९
५	पाथरी	०	०	०	४	०	५
६	सोनपेठ	०	०	०	५	१	६
७	गंगाखेड	०	०	०	१७	५	२२
८	पालम	०	०	०	१९	११	३६
९	पूर्णा	०	०	०	२	०	२
	एकूण	५	०	९	११५	२१	१८८

टीप:टिप - सदर तक्त्याची सुधारीत माहिती देण्यात आली आहे.

आधार : कार्यकारी अभियंता, ग्रामीण पाणी पुरवठा विभाग, जिल्हा परिषद, परभणी

तक्ता ७.१०

अनुसूचित जाती व नवबौध्द वैयक्तिक नळजोडणी

प्रकाशनाचे वर्ष : २०२५

जिल्हा : परभणी

संदर्भ वर्ष : २०२४-२५

अ.क्र	तालुका	ग्रामिण क्षेत्र	
		लाभार्थी (संख्या)	खर्च (₹ लाख)
(१)	(२)	(३)	(४)
१	सेलू	निरंक	निरंक
२	जितूर	निरंक	निरंक
३	परभणी	निरंक	निरंक
४	मानवत	निरंक	निरंक
५	पाथरी	निरंक	निरंक
६	सोनपेट	निरंक	निरंक
७	गंगाखेड	निरंक	निरंक
८	पालम	निरंक	निरंक
९	पूर्णा	निरंक	निरंक
	एकूण	०	०

टीप:टिप - सदर योजना बंद झालेली आहे.

आधार : कार्यकारी अभियंता, ग्रामीण पाणी पुरवठा विभाग, जिल्हा परिषद, परभणी

तक्ता ७.११

ग्रामीण भागात शौचालयाची सुविधा असणाऱ्या कुटूंबांची संख्या

प्रकाशनाचे वर्ष : २०२५

जिल्हा : परभणी

संदर्भ वर्ष : २०२४-२५

अ. क्र.	तालुका	दारिद्र्य रेषेखालील				दारिद्र्य रेषेवरील			
		एकूण कुटूंबे बेस लाईन सर्व्हेनुसार (२०१२-१३)	शौचालये असलेली	शौचालये नसलेली	शौचालये नसलेल्या कुटूंबांची टक्केवारी	एकूण कुटूंबे बेस लाईन सर्व्हेनुसार (२०१२-१३)	शौचालये असलेली	शौचालये नसलेली	शौचालये नसलेल्या कुटूंबांची टक्केवारी
(१)	(२)	(३)	(४)	(५)	(६)	(७)	(८)	(९)	(१०)
१	सेलू	३६९९	३६९९	०	०.००	१७१५२	१७१५२	०	०.००
२	जिंतूर	६१६४	६१६४	०	०.००	२५७२३	२५७२३	०	०.००
३	परभणी	८०२५	८०२५	०	०.००	२८६७७	२८६७७	०	०.००
४	मानवत	२९४६	२९४६	०	०.००	११५४२	११५४२	०	०.००
५	पाथरी	२९७४	२९७४	०	०.००	११३५५	११३५५	०	०.००
६	सोनपेठ	१७९९	१७९९	०	०.००	८१२८	८१२८	०	०.००
७	गंगाखेड	५५६४	५५६४	०	०.००	१६२५३	१६२५३	०	०.००
८	पालम	३७६७	३७६७	०	०.००	१२४८३	१२४८३	०	०.००
९	पूर्णा	३९२४	३९२४	०	०.००	१५९९९	१५९९९	०	०.००
	एकूण	३८८६२	३८८६२	०	०.००	१४७३१२	१४७३१२	०	०.००

आधार : उपमुख्य कार्यकारी अधिकारी (पाणी व स्वच्छता),जिल्हा परिषद, परभणी

८.

सामाजिक क्षेत्रे व सामूहिक सेवा

तक्ता ८.१
जिल्ह्यातील प्राथमिक शाळांबाबतची माहिती

जिल्हा : परभणी

प्रकाशनाचे वर्ष : २०२५
संदर्भ वर्ष : २०२४-२५

अ.क्र.	तालुका	बाब	शासकीय शाळा					स्थानिक स्वराज्य संस्थांच्या शाळा				
			संख्या	शिक्षकांची संख्या	पटांवरील विद्यार्थी संख्या		स्वच्छता गृहांची सुविधा असलेल्या शाळांची संख्या	संख्या	शिक्षकांची संख्या	पटांवरील विद्यार्थी संख्या		स्वच्छता गृहांची सुविधा असलेल्या शाळांची संख्या
					मुले	मुली				मुले	मुली	
(१)	(२)	(३)	(४)	(५)	(६)	(७)	(८)	(९)	(१०)	(११)	(१२)	(१३)
१	सेलू	एकूण	०	०	८२	०	०	१०६	४०१	४३०२	४८६०	१०६
		पैकी मुलीकरिता	०	०	०	०	०	१	३	०	१३०	१
२	जितूर	एकूण	०	०	८५	०	०	२१०	७४३	८०३६	८९४०	२१०
		पैकी मुलीकरिता	०	०	०	०	०	१	२	०	१३२	१
३	परभणी	एकूण	०	०	०	०	०	१६१	८४०	८५३९	९८८१	१६१
		पैकी मुलीकरिता	०	०	०	०	०	३	३१	०	८८३	३
४	मानवत	एकूण	०	०	०	७७	०	६७	३२५	४३६४	४८७८	६७
		पैकी मुलीकरिता	०	०	०	७७	०	०	०	०	१००	०
५	पाथरी	एकूण	०	०	०	०	०	९५	४२५	५६९५	६१५३	९५
		पैकी मुलीकरिता	०	०	०	०	०	१	१२	०	३८७	१
६	सोनपेठ	एकूण	०	०	०	०	०	८५	३१०	३१९३	३३२३	८५
		पैकी मुलीकरिता	०	०	०	०	०	०	०	०	०	०
७	गंगाखेड	एकूण	०	०	०	०	०	१४५	६१३	५१६५	५८८०	१४५
		पैकी मुलीकरिता	०	०	०	०	०	०	०	०	९७	०
८	पालम	एकूण	०	०	०	०	०	९७	३७२	३४०१	३७४३	९७
		पैकी मुलीकरिता	०	०	०	०	०	०	०	०	०	०
९	पूर्णा	एकूण	०	०	१०३	०	०	१०७	४९९	५१६३	५७६५	१०७
		पैकी मुलीकरिता	०	०	०	०	०	२	१३	०	४३४	२
	एकूण	एकूण	०	०	२७०	७७	०	१०७३	४५२८	४७८५८	५३४२३	१०७३
		पैकी मुलीकरिता	०	०	०	७७	०	८	६१	०	२१६३	८

पुढेचालु...

तक्ता ८.१
जिल्ह्यातील प्राथमिक शाळांबाबतची माहिती

जिल्हा : परभणी

प्रकाशनाचे वर्ष : २०२५
संदर्भ वर्ष : २०२४-२५

अ.क्र.	तालुका	बाब	खाजगी अनुदानित शाळा					खाजगी विनाअनुदानित शाळा					
			संख्या	शिक्षकांची संख्या	पटांवरील विद्यार्थी संख्या		स्वच्छता गृहांची सुविधा असलेल्या शाळांची संख्या	संख्या	शिक्षकांची संख्या	पटांवरील विद्यार्थी संख्या		स्वच्छता गृहांची सुविधा असलेल्या शाळांची संख्या	
					मुले	मुली				मुले	मुली		
(१)	(२)	(३)	(१४)	(१५)	(१६)	(१७)	(१८)	(१९)	(२०)	(२१)	(२२)	(२३)	
१	सेलू	एकूण	१५	१६३	५३८८	४७१७	१५	१२	८७	२२९७	१६०६	१२	
		पैकी मुलीकरिता	०	०	०	७३३	०	०	०	०	०	०	
२	जितूर	एकूण	३४	२७६	८९९२	८०४५	३४	१३	६४	१४६६	९८०	१३	
		पैकी मुलीकरिता	०	०	०	४२०	०	१	३	०	१	१	
३	परभणी	एकूण	९५	१०९४	२९७९३	२५४३८	९५	७१	४७७	९५०३	६८५३	७१	
		पैकी मुलीकरिता	०	०	०	१९५	०	०	०	०	१७१	०	
४	मानवत	एकूण	६	५२	१९४७	१५६५	६	११	२८	८१२	६२८	११	
		पैकी मुलीकरिता	०	०	०	०	०	०	०	०	०	०	
५	पाथरी	एकूण	९	६९	२६९७	२४९१	९	१३	५४	६४५	४२४	१३	
		पैकी मुलीकरिता	०	०	०	०	०	०	०	०	०	०	
६	सोनपेठ	एकूण	३	१९	९८२	१०४१	३	७	३१	२४८२	१७२५	७	
		पैकी मुलीकरिता	०	०	०	०	०	०	०	०	०	०	
७	गंगाखेड	एकूण	३१	२६०	६०६६	५३४३	३१	२४	१४०	१७६०	११४०	२४	
		पैकी मुलीकरिता	०	०	०	०	०	०	०	०	०	०	
८	पालम	एकूण	१६	१०७	२६३६	२६४९	१६	२	१४	८४१	५७१	२	
		पैकी मुलीकरिता	०	०	०	०	०	०	०	०	०	०	
९	पूर्णा	एकूण	२३	१९८	५०२३	४५६६	२३	१५	७४	११५१	८३१	१५	
		पैकी मुलीकरिता	०	०	०	०	०	०	०	०	०	०	
	एकूण	एकूण	२३२	२२३८	६३५२४	५५८५५	२३२	१६८	९६९	२०९५७	१४७५८	१६८	
		पैकी मुलीकरिता	०	०	०	१३४८	०	१	३	०	१७२	१	

पुढेचालु...

तक्ता ८.१
जिल्ह्यातील प्राथमिक शाळांबाबतची माहिती

प्रकाशनाचे वर्ष : २०२५
संदर्भ वर्ष : २०२४-२५

जिल्हा : परभणी

अ.क्र.	तालुका	बाब	एकूण शाळा				स्वच्छता गृहांची सुविधा असलेल्या शाळांची संख्या
			संख्या	शिक्षकांची संख्या	पटांवरील विद्यार्थी संख्या		
					मुले	मुली	
(१)	(२)	(३)	(२४)	(२५)	(२६)	(२७)	(२८)
१	सेलू	एकूण	१३३	६५१	१२०६९	१११८३	१३३
		पैकी मुलींकरिता	१	३	०	८६३	१
२	जितूर	एकूण	२५७	१०८३	१८५७९	१७९६५	२५७
		पैकी मुलींकरिता	२	५	०	५५३	२
३	परभणी	एकूण	३२७	२४११	४७८३५	४२१७२	३२७
		पैकी मुलींकरिता	३	३१	०	१२४९	३
४	मानवत	एकूण	८४	४०५	७१२३	७१४८	८४
		पैकी मुलींकरिता	०	०	०	१७७	०
५	पाथरी	एकूण	११७	५४८	९०३७	९०६८	११७
		पैकी मुलींकरिता	१	१२	०	३८७	१
६	सोनपेठ	एकूण	९५	३६०	६६५७	६०८९	९५
		पैकी मुलींकरिता	०	०	०	०	०
७	गंगाखेड	एकूण	२००	१०१३	१२९९१	१२३६३	२००
		पैकी मुलींकरिता	०	०	०	९७	०
८	पालम	एकूण	११५	४९३	६८७८	६९६३	११५
		पैकी मुलींकरिता	०	०	०	०	०
९	पूर्णा	एकूण	१४५	७७१	११४४०	१११६२	१४५
		पैकी मुलींकरिता	२	१३	०	४३४	२
	एकूण	एकूण	१४७३	७७३५	१३२६०९	१२४११३	१४७३
		पैकी मुलींकरिता	९	६४	०	३७६०	९

टीप : टिप - १) तक्ता क्र. ८.१ मध्ये (प्राथमिक शाळांमध्ये) फक्त वर्ग १-५, वर्ग १-८ अशा सर्व शाळा व त्यामधील उपलब्ध विद्यार्थी संख्या घेण्यात आली आहे. २) तक्ता क्र. ८.२ मध्ये (माध्यमिक शाळांमध्ये) वर्ग १-१०, वर्ग ५-१०, वर्ग ६-१०, वर्ग ८-१०, वर्ग ९-१० अशा सर्व शाळा व त्यामधील विद्यार्थी संख्या घेण्यात आली आहे. ३) तक्ता क्र. ८.३ मध्ये (उच्च माध्यमिक शाळांमध्ये) वर्ग १-१२, वर्ग ५-१२, वर्ग ६-१२, वर्ग ८-१२, वर्ग ११-१२ अशा सर्व शाळा व त्यामधील विद्यार्थी संख्या घेण्यात आली आहे. त्यामुळे एखादी शाळा ज्यामध्ये वर्ग १-१२ पर्यंत शिक्षण देण्यात येते ती शाळा उच्च माध्यमिकमध्ये गणण्यात आली असून, सदर शाळा प्राथमिक किंवा माध्यमिक मध्ये गणण्यात आलेली नाही. त्यामुळे एका शाळेचे तीन वेगवेगळ्या जागी (प्राथमिक, माध्यमिक आणि उच्च माध्यमिक) गणण्यामुळे जी पुनरावृत्ती होत होती, ती टाळण्यात आली आहे. तथापि विद्यार्थी संख्या ही प्राथमिक, माध्यमिक आणि उच्च माध्यमिक मध्ये वेगवेगळी वर्गनिहाय घेण्यात आलेली आहे. त्यामुळे काही जागी शाळा, शिक्षक संख्या ० जरी दिसत असली तरी त्यामध्ये विद्यार्थी संख्या दिसून येत आहे.

आधार : शिक्षणाधिकारी (प्राथमिक) जिल्हा परिषद, परभणी

तक्ता ८.२
जिल्ह्यातील माध्यमिक शाळांबाबतची माहिती

जिल्हा : परभणी

प्रकाशनाचे वर्ष : २०२५
संदर्भ वर्ष : २०२४-२५

अ.क्र.	तालुका	बाब	शासकीय शाळा					स्थानिक स्वराज्य संस्थांच्या शाळा					
			संख्या	शिक्षकांची संख्या	पटांवरील विद्यार्थी संख्या		स्वच्छता गृहांची सुविधा असलेल्या शाळांची संख्या	संख्या	शिक्षकांची संख्या	पटांवरील विद्यार्थी संख्या		स्वच्छता गृहांची सुविधा असलेल्या शाळांची संख्या	
					मुले	मुली				मुले	मुली		
(१)	(२)	(३)	(४)	(५)	(६)	(७)	(८)	(९)	(१०)	(११)	(१२)	(१३)	
१	सेलू	एकूण	१	४	४९	०	१	६	५८	१३९	२०७	६	
		पैकी मुलींकरिता	०	०	०	०	०	१	८	०	५२	१	
२	जितूर	एकूण	१	५	६३	०	१	११	६८	३२७	३९४	११	
		पैकी मुलींकरिता	०	०	०	०	०	१	७	०	५७	१	
३	परभणी	एकूण	०	०	०	०	०	११	९०	४२१	४६९	११	
		पैकी मुलींकरिता	०	०	०	०	०	१	१०	०	४४	१	
४	मानवत	एकूण	१	४	०	७२	१	५	३३	११५	१७३	५	
		पैकी मुलींकरिता	१	४	०	७२	१	१	८	०	५०	१	
५	पाथरी	एकूण	०	०	०	०	०	८	६५	२५७	३२६	८	
		पैकी मुलींकरिता	०	०	०	०	०	१	६	०	५०	१	
६	सोनपेठ	एकूण	०	०	०	०	०	२	८	६४	५६	२	
		पैकी मुलींकरिता	०	०	०	०	०	०	०	०	०	०	
७	गंगाखेड	एकूण	०	०	०	०	०	४	३४	११६	२१९	४	
		पैकी मुलींकरिता	०	०	०	०	०	१	८	०	४९	१	
८	पालम	एकूण	०	०	०	०	०	४	२२	१३५	१५५	४	
		पैकी मुलींकरिता	०	०	०	०	०	०	०	०	०	०	
९	पूर्णा	एकूण	१	६	५०	०	१	५	४१	१४१	१८४	५	
		पैकी मुलींकरिता	०	०	०	०	०	१	६	०	५३	१	
	एकूण	एकूण	४	१९	१६२	७२	४	५६	४१९	१७१५	२१८३	५६	
		पैकी मुलींकरिता	१	४	०	७२	१	७	५३	०	३५५	७	

पुढेचालु...

तक्ता ८.२
जिल्ह्यातील माध्यमिक शाळांबाबतची माहिती

जिल्हा : परभणी

प्रकाशनाचे वर्ष : २०२५
संदर्भ वर्ष : २०२४-२५

अ.क्र.	तालुका	बाब	संख्या	खाजगी अनुदानित शाळा				खाजगी विनाअनुदानित शाळा				
				शिक्षकांची संख्या	पटांवरील विद्यार्थी संख्या	स्वच्छता गृहांची सुविधा असलेल्या शाळांची संख्या	संख्या	शिक्षकांची संख्या	पटांवरील विद्यार्थी संख्या	स्वच्छता गृहांची सुविधा असलेल्या शाळांची संख्या		
					मुले	मुली				मुले	मुली	
(१)	(२)	(३)	(१४)	(१५)	(१६)	(१७)	(१८)	(१९)	(२०)	(२१)	(२२)	(२३)
१	सेलू	एकूण	१२	१३८	२३२६	१९९४	१२	६	३८	५५०	२९५	६
		पैकी मुलीकरिता	०	०	०	५६०	०	०	०	०	०	०
२	जितूर	एकूण	३३	३१४	४२७४	४०३१	३३	८	६३	३४७	२२६	८
		पैकी मुलीकरिता	२	३१	०	६६८	२	०	०	०	०	०
३	परभणी	एकूण	५५	६२५	१०५१९	८५५१	५५	४३	३२१	२४१३	१४५९	४३
		पैकी मुलीकरिता	१	९	०	१३७	१	१	१६	०	७५	१
४	मानवत	एकूण	१६	१२९	१७००	१३२४	१६	४	३४	१०४	८१	४
		पैकी मुलीकरिता	०	०	०	०	०	०	०	०	०	०
५	पाथरी	एकूण	१३	१००	१८८८	१६८९	१३	३	१३	१४८	१२६	३
		पैकी मुलीकरिता	०	०	०	०	०	०	०	०	०	०
६	सोनपेठ	एकूण	१०	७५	८१६	८३२	१०	९	७६	४८९	४३१	९
		पैकी मुलीकरिता	०	०	०	०	०	०	०	०	०	०
७	गंगाखेड	एकूण	१५	११९	३०९९	२७९०	१५	१०	३१	२८५	१४५	१०
		पैकी मुलीकरिता	०	०	०	०	०	०	०	०	०	०
८	पालम	एकूण	१७	१२५	१५२४	१४५१	१७	७	६५	८५	३७	७
		पैकी मुलीकरिता	०	०	०	०	०	०	०	०	०	०
९	पूर्णा	एकूण	२०	१७२	२३३६	२३१९	२०	१०	४८	२२०	९९	१०
		पैकी मुलीकरिता	०	०	०	०	०	०	०	०	०	०
	एकूण	एकूण	१९१	१७९७	२८४८२	२४९८१	१९१	१००	६८९	४६४१	२८९९	१००
		पैकी मुलीकरिता	३	४०	०	१३६५	३	१	१६	०	७५	१

पुढेचालु...

तक्ता ८.२
जिल्ह्यातील माध्यमिक शाळांबाबतची माहिती

प्रकाशनाचे वर्ष : २०२५

संदर्भ वर्ष : २०२४-२५

जिल्हा : परभणी

अ.क्र.	तालुका	बाब	एकूण शाळा				स्वच्छता गृहांची सुविधा असलेल्या शाळांची संख्या
			संख्या	शिक्षकांची संख्या	पटांवरील विद्यार्थी संख्या		
					मुले	मुली	
(१)	(२)	(३)	(२४)	(२५)	(२६)	(२७)	(२८)
१	सेलू	एकूण	२५	२३८	३०६४	२४९६	२५
		पैकी मुलींकरिता	१	८	०	६१२	१
२	जितूर	एकूण	५३	४५०	५०११	४६५१	५३
		पैकी मुलींकरिता	३	३८	०	७२५	३
३	परभणी	एकूण	१०९	१०३६	१३३५३	१०४७९	१०९
		पैकी मुलींकरिता	३	३५	०	२५६	३
४	मानवत	एकूण	२६	२००	१९१९	१६५०	२६
		पैकी मुलींकरिता	२	१२	०	१२२	२
५	पाथरी	एकूण	२४	१७८	२२९३	२१४१	२४
		पैकी मुलींकरिता	१	६	०	५०	१
६	सोनपेठ	एकूण	२१	१५९	१३६९	१३१९	२१
		पैकी मुलींकरिता	०	०	०	०	०
७	गंगाखेड	एकूण	२९	१८४	३५००	३१५४	२९
		पैकी मुलींकरिता	१	८	०	४९	१
८	पालम	एकूण	२८	२१२	१७४४	१६४३	२८
		पैकी मुलींकरिता	०	०	०	०	०
९	पूर्णा	एकूण	३६	२६७	२७४७	२६०२	३६
		पैकी मुलींकरिता	१	६	०	५३	१
	एकूण	एकूण	३५१	२९२४	३५०००	३०१३५	३५१
		पैकी मुलींकरिता	१२	११३	०	१८६७	१२

टीप : टिप - १) तक्ता क्र. ८.१ मध्ये (प्राथमिक शाळांमध्ये) फक्त वर्ग १-५, वर्ग १-८ अशा सर्व शाळा व त्यामधील उपलब्ध विद्यार्थी संख्या घेण्यात आली आहे. २) तक्ता क्र. ८.२ मध्ये (माध्यमिक शाळांमध्ये) वर्ग १-१०, वर्ग ५-१०, वर्ग ६-१०, वर्ग ८-१०, वर्ग ९-१० अशा सर्व शाळा व त्यामधील विद्यार्थी संख्या घेण्यात आली आहे. ३) तक्ता क्र. ८.३ मध्ये (उच्च माध्यमिक शाळांमध्ये) वर्ग १-१२, वर्ग ५-१२, वर्ग ६-१२, वर्ग ८-१२, वर्ग ११-१२ अशा सर्व शाळा व त्यामधील विद्यार्थी संख्या घेण्यात आली आहे. त्यामुळे एखादी शाळा ज्यामध्ये वर्ग १-१२ पर्यंत शिक्षण देण्यात येते ती शाळा उच्च माध्यमिकमध्ये गणण्यात आली असून, सदर शाळा प्राथमिक किंवा माध्यमिक मध्ये गणण्यात आलेली नाही. त्यामुळे एका शाळेचे तीन वेगवेगळ्या जागी (प्राथमिक, माध्यमिक आणि उच्च माध्यमिक) गणण्यामुळे जी पुनरावृत्ती होत होती, ती टाळण्यात आली आहे. तथापि विद्यार्थी संख्या ही प्राथमिक, माध्यमिक आणि उच्च माध्यमिक मध्ये वेगवेगळी वर्गनिहाय घेण्यात आलेली आहे. त्यामुळे काही जागी शाळा, शिक्षक संख्या ० जरी दिसत असली तरी त्यामध्ये विद्यार्थी संख्या दिसून येत आहे.

आधार : शिक्षणाधिकारी (माध्यमिक), जिल्हा परिषद, परभणी

तक्ता ८.३
जिल्ह्यातील उच्च माध्यमिक शाळांबाबतची माहिती

जिल्हा : परभणी

प्रकाशनाचे वर्ष : २०२५
संदर्भ वर्ष : २०२४-२५

अ.क्र.	तालुका	बाब	शासकीय शाळा					स्थानिक स्वराज्य संस्थांच्या शाळा				
			संख्या	शिक्षकांची संख्या	पटांवरील विद्यार्थी संख्या		स्वच्छता गृहांची सुविधा असलेल्या शाळांची संख्या	संख्या	शिक्षकांची संख्या	पटांवरील विद्यार्थी संख्या		स्वच्छता गृहांची सुविधा असलेल्या शाळांची संख्या
					मुले	मुली				मुले	मुली	
(१)	(२)	(३)	(४)	(५)	(६)	(७)	(८)	(९)	(१०)	(११)	(१२)	(१३)
१	सेलू	एकूण	०	०	०	०	०	०	०	०	०	०
		पैकी मुलींकरिता	०	०	०	०	०	०	०	०	०	०
२	जिंतूर	एकूण	०	०	०	०	०	०	०	०	०	०
		पैकी मुलींकरिता	०	०	०	०	०	०	०	०	०	०
३	परभणी	एकूण	०	०	०	०	०	१	१६	०	५	१
		पैकी मुलींकरिता	०	०	०	०	०	०	०	०	०	०
४	मानवत	एकूण	०	०	०	०	०	०	०	०	०	०
		पैकी मुलींकरिता	०	०	०	०	०	०	०	०	०	०
५	पाथरी	एकूण	०	०	०	०	०	०	०	०	०	०
		पैकी मुलींकरिता	०	०	०	०	०	०	०	०	०	०
६	सोनपेठ	एकूण	०	०	०	०	०	०	०	०	०	०
		पैकी मुलींकरिता	०	०	०	०	०	०	०	०	०	०
७	गंगाखेड	एकूण	०	०	०	०	०	०	०	०	०	०
		पैकी मुलींकरिता	०	०	०	०	०	०	०	०	०	०
८	पालम	एकूण	०	०	०	०	०	०	०	०	०	०
		पैकी मुलींकरिता	०	०	०	०	०	०	०	०	०	०
९	पूर्णा	एकूण	०	०	०	०	०	०	०	०	०	०
		पैकी मुलींकरिता	०	०	०	०	०	०	०	०	०	०
	एकूण	एकूण	०	०	०	०	०	१	१६	०	५	१
		पैकी मुलींकरिता	०	०	०	०	०	०	०	०	०	०

पुढेचालु...

तक्ता ८.३
जिल्ह्यातील उच्च माध्यमिक शाळांबाबतची माहिती

जिल्हा : परभणी

प्रकाशनाचे वर्ष : २०२५
संदर्भ वर्ष : २०२४-२५

अ.क्र.	तालुका	बाब	खाजगी अनुदानित शाळा					खाजगी विनाअनुदानित शाळा					
			संख्या	शिक्षकांची संख्या	पटांवरील विद्यार्थी संख्या		स्वच्छता गृहांची सुविधा असलेल्या शाळांची संख्या	संख्या	शिक्षकांची संख्या	पटांवरील विद्यार्थी संख्या		स्वच्छता गृहांची सुविधा असलेल्या शाळांची संख्या	
					मुले	मुली				मुले	मुली		
(१)	(२)	(३)	(१४)	(१५)	(१६)	(१७)	(१८)	(१९)	(२०)	(२१)	(२२)	(२३)	
१	सेलू	एकूण	११	१६७	१४३८	१४६५	११	५	५६	१	७	५	
		पैकी मुलींकरिता	१	४२	०	१३७	१	०	०	०	०	०	
२	जितूर	एकूण	१७	२०८	२११८	२१०७	१७	१८	१२७	१२५३	१०४२	१८	
		पैकी मुलींकरिता	०	०	०	०	०	०	०	०	०	०	
३	परभणी	एकूण	४०	८१६	६०६४	५९१९	४०	६०	४०४	२६५८	२१८०	६०	
		पैकी मुलींकरिता	०	०	०	०	०	०	०	०	०	०	
४	मानवत	एकूण	४	९६	१०४७	९९१	४	९	६९	५९४	३७८	९	
		पैकी मुलींकरिता	०	०	०	०	०	०	०	०	०	०	
५	पाथरी	एकूण	७	११९	६५७	७४८	७	८	४८	९४५	६९३	८	
		पैकी मुलींकरिता	०	०	०	०	०	०	०	०	०	०	
६	सोनपेठ	एकूण	४	६६	२९३	२४८	४	८	८१	६४०	५७०	८	
		पैकी मुलींकरिता	०	०	०	०	०	०	०	०	०	०	
७	गंगाखेड	एकूण	२६	३८७	३४५१	२७१३	२६	१४	६६	१४६	९२	१४	
		पैकी मुलींकरिता	०	०	०	०	०	०	०	०	०	०	
८	पालम	एकूण	८	११४	८४५	६३९	८	७	६१	१२५८	९२९	७	
		पैकी मुलींकरिता	०	०	०	०	०	०	०	०	०	०	
९	पूर्णा	एकूण	६	११९	१०२८	१०४८	६	१८	८३	७९४	७२६	१८	
		पैकी मुलींकरिता	०	०	०	०	०	०	०	०	०	०	
	एकूण	एकूण	१२३	२०९२	१६९४१	१५८७८	१२३	१४७	९९५	८२८९	६६१७	१४७	
		पैकी मुलींकरिता	१	४२	०	१३७	१	०	०	०	०	०	

पुढेचालु...

तक्ता ८.३
जिल्ह्यातील उच्च माध्यमिक शाळांबाबतची माहिती

जिल्हा : परभणी

प्रकाशनाचे वर्ष : २०२५
संदर्भ वर्ष : २०२४-२५

अ.क्र.	तालुका	बाब	एकूण शाळा				स्वच्छता गृहांची सुविधा असलेल्या शाळांची संख्या
			संख्या	शिक्षकांची संख्या	पटांवरील विद्यार्थी संख्या		
					मुले	मुली	
(१)	(२)	(३)	(२४)	(२५)	(२६)	(२७)	(२८)
१	सेलू	एकूण	१६	२२३	१४३९	१४७२	१६
		पैकी मुलींकरिता	१	४२	०	१३७	१
२	जिंतूर	एकूण	३५	३३५	३३७१	३१४९	३५
		पैकी मुलींकरिता	०	०	०	०	०
३	परभणी	एकूण	१०१	१२३६	८७२२	८१०४	१०१
		पैकी मुलींकरिता	०	०	०	०	०
४	मानवत	एकूण	१३	१६५	१६४१	१३६९	१३
		पैकी मुलींकरिता	०	०	०	०	०
५	पाथरी	एकूण	१५	१६७	१६०२	१४४१	१५
		पैकी मुलींकरिता	०	०	०	०	०
६	सोनपेठ	एकूण	१२	१४७	९३३	८१८	१२
		पैकी मुलींकरिता	०	०	०	०	०
७	गंगाखेड	एकूण	४०	४५३	३५९७	२८०५	४०
		पैकी मुलींकरिता	०	०	०	०	०
८	पालम	एकूण	१५	१७५	२१०३	१५६८	१५
		पैकी मुलींकरिता	०	०	०	०	०
९	पूर्णा	एकूण	२४	२०२	१८२२	१७७४	२४
		पैकी मुलींकरिता	०	०	०	०	०
	एकूण	एकूण	२७१	३१०३	२५२३०	२२५००	२७१
		पैकी मुलींकरिता	१	४२	०	१३७	१

टिप - १) तक्ता क्र. ८.१ मध्ये (प्राथमिक शाळांमध्ये) फक्त वर्ग १-५, वर्ग १-८ अशा सर्व शाळा व त्यामधील उपलब्ध विद्यार्थी संख्या घेण्यात आली आहे. २) तक्ता क्र. ८.२ मध्ये (माध्यमिक शाळांमध्ये) वर्ग १-१०, वर्ग ५-१०, वर्ग ६-१०, वर्ग ८-१०, वर्ग ९-१० अशा सर्व शाळा व त्यामधील विद्यार्थी संख्या घेण्यात आली आहे. ३) तक्ता क्र. ८.३ मध्ये (उच्च माध्यमिक शाळांमध्ये) वर्ग १-१२, वर्ग ५-१२, वर्ग ६-१२, वर्ग ८-१२, वर्ग ११-१२ अशा सर्व शाळा व त्यामधील विद्यार्थी संख्या घेण्यात आली आहे. त्यामुळे एखादी शाळा ज्यामध्ये वर्ग १-१२ पर्यंत शिक्षण देण्यात येते ती शाळा उच्च माध्यमिकमध्ये गणण्यात आली असून, सदर शाळा प्राथमिक किंवा माध्यमिक मध्ये गणण्यात आलेली नाही. त्यामुळे एका शाळेचे तीन वेगवेगळ्या जागी (प्राथमिक, माध्यमिक आणि उच्च माध्यमिक) गणण्यामुळे जी पुनरावृत्ती होत होती, ती टाळण्यात आली आहे. तथापि विद्यार्थी संख्या ही प्राथमिक, माध्यमिक आणि उच्च माध्यमिक मध्ये वेगवेगळी वर्गनिहाय घेण्यात आलेली आहे. त्यामुळे काही जागी शाळा, शिक्षक संख्या ० जरी दिसत असली तरी त्यामध्ये विद्यार्थी संख्या दिसून येत आहे.

आधार : शिक्षणाधिकारी (प्राथमिक) जिल्हा परिषद, परभणी, शिक्षणाधिकारी (माध्यमिक), जिल्हा परिषद, परभणी

तक्ता ८.४
शैक्षणिक संस्थांतील अनुसूचित जातीच्या विद्यार्थ्यांची संख्या

जिल्हा : परभणी

प्रकाशनाचे वर्ष : २०२५
संदर्भ वर्ष : २०२४-२५

अ.क्र.	तालुका	बाब	प्राथमिक विद्यार्थी					माध्यमिक विद्यार्थी				
			शासकीय	स्थानिक संस्था	खाजगी		एकूण	शासकीय	स्थानिक संस्था	खाजगी		एकूण
					अनुदानित	विना अनुदानित				अनुदानित	विना अनुदानित	
(१)	(२)	(३)	(४)	(५)	(६)	(७)	(८)	(९)	(१०)	(११)	(१२)	(१३)
१	सेलू	एकूण	७१	१४९०	११४८	२७१	२९८०	३८	४३	५७६	४५	७०२
		पैकी मुलींकरिता	०	७५७	५७७	९२	१४२६	०	२५	२९३	१९	३३७
२	जितूर	एकूण	६२	२६६९	१८११	२१४	४७५६	५५	१४९	१०६०	१२८	१३९२
		पैकी मुलींकरिता	०	१३९१	८८२	८८	२३६१	०	८१	५१९	४७	६४७
३	परभणी	एकूण	०	३१०९	७३०७	१३८९	११८०५	०	१८०	२५५६	३७५	३१११
		पैकी मुलींकरिता	०	१५८६	३४९३	६३०	५७०९	०	१०४	१२१८	१४०	१४६२
४	मानवत	एकूण	५६	१३३९	४०३	९४	१८९२	६१	५५	४१४	१५	५४५
		पैकी मुलींकरिता	५६	६६४	१९०	३८	९४८	६१	३२	१८३	६	२८२
५	पाथरी	एकूण	०	२०५९	५८०	४६	२६८५	०	६४	५४९	२१	६३४
		पैकी मुलींकरिता	०	१०२६	२७९	२२	१३२७	०	४२	२७२	११	३२५
६	सोनपेठ	एकूण	०	१२१४	२५५	१५६	१६२५	०	३४	३०६	८१	४२१
		पैकी मुलींकरिता	०	६१९	१२२	६४	८०५	०	१८	१४३	४४	२०५
७	गंगाखेड	एकूण	०	१९२८	१७११	२८९	३९२८	०	५०	९३१	४५	१०२६
		पैकी मुलींकरिता	०	१००९	८०७	१२८	१९४४	०	३७	४२६	१७	४८०
८	पालम	एकूण	०	११४६	६१९	९६	१८६१	०	४०	४७६	२०	५३६
		पैकी मुलींकरिता	०	५६६	२८०	५४	९००	०	२०	२३१	३	२५४
९	पूर्णा	एकूण	७७	२०९६	१७५८	४२८	४३५९	४१	८७	८९६	१३४	११५८
		पैकी मुलींकरिता	०	११०४	८१३	१९६	२११३	०	५१	४६१	३७	५४९
	एकूण	एकूण	२६६	१७०५०	१५५९२	२९८३	३५८९१	१९५	७०२	७७६४	८६४	९५२५
		पैकी मुलींकरिता	५६	८७२२	७४४३	१३१२	१७५३३	६१	४१०	३७४६	३२४	४५४१

पुढेचालु . .

तक्ता ८.४

शैक्षणिक संस्थांतील अनुसूचित जातीच्या विद्यार्थ्यांची संख्या

जिल्हा : परभणी

प्रकाशनाचे वर्ष : २०२५

संदर्भ वर्ष : २०२४-२५

अ.क्र.	तालुका	बाब	उच्चमाध्यमिक विद्यार्थी					महाविद्यालयीन विद्यार्थी					
			शासकीय	स्थानिक संस्था	खाजगी		एकूण	शासकीय	स्थानिक संस्था	खाजगी		एकूण	एकूण विद्यार्थी संख्या
					अनुदानित	विनाअनुदानित				अनुदानित	विनाअनुदानित		
(१)	(२)	(३)	(१४)	(१५)	(१६)	(१७)	(१८)	(१९)	(२०)	(२१)	(२२)	(२३)	(२४)
१	सेलू	एकूण	०	०	४०८	०	४०८	०	०	८३	१९	१०२	४१९२
		पैकी मुलींकरिता	०	०	२२८	०	२२८	०	०	५५	११	६६	२०५७
२	जितूर	एकूण	०	०	५७४	२३४	८०८	०	०	५८	१०७	१६५	७१२१
		पैकी मुलींकरिता	०	०	३०४	१०९	४१३	०	०	३६	४४	८०	३५०१
३	परभणी	एकूण	०	३	२००२	५११	२५१६	३७	०	१५७४	५८७	२१९८	१९६३०
		पैकी मुलींकरिता	०	३	१०४७	२३०	१२८०	२९	०	८५५	२७९	११६३	९६१४
४	मानवत	एकूण	०	०	२९०	११३	४०३	०	०	११९	२६	१४५	२९८५
		पैकी मुलींकरिता	०	०	१३१	५१	१८२	०	०	६९	८	७७	१४८९
५	पाथरी	एकूण	०	०	२१०	१४८	३५८	०	०	१५८	४४	२०२	३८७९
		पैकी मुलींकरिता	०	०	१२३	५१	१७४	०	०	६२	१६	७८	१९०४
६	सोनपेठ	एकूण	०	०	७०	२०२	२७२	०	०	८२	४	८६	२४०४
		पैकी मुलींकरिता	०	०	२८	९७	१२५	०	०	४७	३	५०	११८५
७	गंगाखेड	एकूण	०	०	८९२	३६	९२८	०	०	२४७	२२	२६९	६१५१
		पैकी मुलींकरिता	०	०	४११	१६	४२७	०	०	१०९	१३	१२२	२९७३
८	पालम	एकूण	०	०	२१७	२३७	४५४	०	०	५६	९३	१४९	३०००
		पैकी मुलींकरिता	०	०	९७	१०२	१९९	०	०	२५	२६	५१	१४०४
९	पूर्णा	एकूण	०	०	४३८	२५५	६९३	०	०	१५६	०	१५६	६३६६
		पैकी मुलींकरिता	०	०	२४९	११२	३६१	०	०	८५	०	८५	३१०८
	एकूण	एकूण	०	३	५१०१	१७३६	६८४०	३७	०	२५३३	९०२	३४७२	५५७२८
		पैकी मुलींकरिता	०	३	२६१८	७६८	३३८६	२९	०	१३४३	४००	१७७२	२७२३५

आधार : शिक्षणाधिकारी (प्राथमिक), जिल्हा परिषद, परभणी, शिक्षणाधिकारी (माध्यमिक), जिल्हा परिषद, परभणी, स्वामी रामानंद तीर्थ मराठवाडा विद्यापीठ, नांदेड

तक्ता ८.५

शैक्षणिक संस्थांतील अनुसूचित जमातीच्या विद्यार्थ्यांची संख्या

जिल्हा : परभणी

प्रकाशनाचे वर्ष : २०२५

संदर्भ वर्ष : २०२४-२५

अ.क्र.	तालुका	बाब	प्राथमिक विद्यार्थी					माध्यमिक विद्यार्थी				
			शासकीय	स्थानिक संस्था	खाजगी		एकूण	शासकीय	स्थानिक संस्था	खाजगी		एकूण
					अनुदानित	विनाअनुदानित				अनुदानित	विनाअनुदानित	
(१)	(२)	(३)	(४)	(५)	(६)	(७)	(८)	(९)	(१०)	(११)	(१२)	(१३)
१	सेलू	एकूण	६	१३६	१९५	२८०	६१७	६	१	८५	७८	१७०
		पैकी मुलींकरिता	०	६८	९५	१५०	३१३	०	०	३९	४१	८०
२	जिंतूर	एकूण	१४	१४४०	९३४	७४	२४६२	८	२८	५१५	३२	५८३
		पैकी मुलींकरिता	०	७४५	४२५	२८	११९८	०	१९	२६१	१३	२९३
३	परभणी	एकूण	०	३६५	८८५	४६७	१७१७	०	९	२७२	१६०	४४१
		पैकी मुलींकरिता	०	१८०	३८०	१८८	७४८	०	७	१२२	४०	१६९
४	मानवत	एकूण	९	२३४	६७	८	३१८	६	२	४८	२	५८
		पैकी मुलींकरिता	९	१२०	२४	५	१५८	६	१	२४	०	३१
५	पाथरी	एकूण	०	२१३	६८	३	२८४	०	१३	३९	०	५२
		पैकी मुलींकरिता	०	१०७	३५	२	१४४	०	५	१५	०	२०
६	सोनपेठ	एकूण	०	१०२	३७	७३२	८७१	०	०	२१	२६०	२८१
		पैकी मुलींकरिता	०	४७	२०	२९६	३६३	०	०	१२	१२४	१३६
७	गंगाखेड	एकूण	०	३२९	१७१	४५	५४५	०	८	१३७	९	१५४
		पैकी मुलींकरिता	०	१५८	७९	१४	२५१	०	८	६५	४	७७
८	पालम	एकूण	०	४३४	३३३	३	७७०	०	३१	१९३	१	२२५
		पैकी मुलींकरिता	०	२०९	१७२	१	३८२	०	१४	९९	०	११३
९	पूर्णा	एकूण	१४	१७२	१९३	२३०	६०९	४	६	६४	२९	१०३
		पैकी मुलींकरिता	०	९२	८३	९५	२७०	०	२	४१	१६	५९
एकूण	एकूण	एकूण	४३	३४२५	२८८३	१८४२	८१९३	२४	९८	१३७४	५७१	२०६७
		पैकी मुलींकरिता	९	१७२६	१३१३	७७९	३८२७	६	५६	६७८	२३८	९७८

पुढेचालु. . .

तक्ता ८.५
शैक्षणिक संस्थांतील अनुसूचित जमातीच्या विद्यार्थ्यांची संख्या

जिल्हा : परभणी

प्रकाशनाचे वर्ष : २०२५

संदर्भ वर्ष : २०२४-२५

अ. क्र.	तालुका	बाब	उच्च माध्यमिक विद्यार्थी					महाविद्यालयीन विद्यार्थी						
			शासकीय	स्थानिक संस्था	खाजगी		एकूण	शासकीय	स्थानिक संस्था	खाजगी		एकूण	एकूण विद्यार्थी संख्या	
					अनुदानित	विनाअनुदानित				अनुदानित	विनाअनुदानित			
(१)	(२)	(३)	(१४)	(१५)	(१६)	(१७)	(१८)	(१९)	(२०)	(२१)	(२२)	(२३)	(२४)	
१	सेलू	एकूण	०	०	३५	०	३५	०	०	८	३१	३९	८६१	
		पैकी मुलींकरिता	०	०	१३	०	१३	०	०	६	१५	२१	४२७	
२	जितूर	एकूण	०	०	२४९	८७	३३६	०	०	२१	१५	३६	३४१७	
		पैकी मुलींकरिता	०	०	१२९	४१	१७०	०	०	६	९	१५	१६७६	
३	परभणी	एकूण	०	०	५४८	१२९	६७७	७	०	३७८	१०६७	१४५२	४२८७	
		पैकी मुलींकरिता	०	०	२९४	४२	३३६	३	०	१५६	२४९	४०८	१६६१	
४	मानवत	एकूण	०	०	२१	२२	४३	०	०	३	२	५	४२४	
		पैकी मुलींकरिता	०	०	९	६	१५	०	०	१	१	२	२०६	
५	पाथरी	एकूण	०	०	१५	१९	३४	०	०	८	०	८	३७८	
		पैकी मुलींकरिता	०	०	७	९	१६	०	०	४	०	४	१८४	
६	सोनपेठ	एकूण	०	०	९	५५	६४	०	०	९	१	१०	१२२६	
		पैकी मुलींकरिता	०	०	५	३२	३७	०	०	३	०	३	५३९	
७	गंगाखेड	एकूण	०	०	१५३	४	१५७	०	०	२४	३	२७	८८३	
		पैकी मुलींकरिता	०	०	७०	२	७२	०	०	९	२	११	४११	
८	पालम	एकूण	०	०	६५	४१	१०६	०	०	१४	४	१८	१११९	
		पैकी मुलींकरिता	०	०	२३	१८	४१	०	०	७	०	७	५४३	
९	पूर्णा	एकूण	०	०	१९	४८	६७	०	०	१४	०	१४	७९३	
		पैकी मुलींकरिता	०	०	१०	२०	३०	०	०	७	०	७	३६६	
एकूण	एकूण	एकूण	०	०	१११४	४०५	१५१९	७	०	४७९	११२३	१६०९	१३३८८	
		पैकी मुलींकरिता	०	०	५६०	१७०	७३०	३	०	१९९	२७६	४७८	६०१३	

आधार : शिक्षणाधिकारी (प्राथमिक), जिल्हा परिषद, परभणी, शिक्षणाधिकारी (माध्यमिक), जिल्हा परिषद, परभणी, स्वामी रामानंद तीर्थ मराठवाडा विद्यापीठ, नांदेड

तक्ता ८.६
शैक्षणिक संस्थांतील अल्पसंख्यांक विद्यार्थ्यांची संख्या

जिल्हा : परभणी

प्रकाशनाचे वर्ष : २०२५
संदर्भ वर्ष : २०२४-२५

अ.क्र.	तालुका	बाब	प्राथमिक विद्यार्थी					माध्यमिक विद्यार्थी				
			शासकीय	स्थानिक संस्था	खाजगी		एकूण	शासकीय	स्थानिक संस्था	खाजगी		एकूण
					अनुदानित	विनाअनुदानित				अनुदानित	विनाअनुदानित	
(१)	(२)	(३)	(४)	(५)	(६)	(७)	(८)	(९)	(१०)	(११)	(१२)	(१३)
१	सेलू	एकूण	४०	१७८३	३३१९	६८३	५८२५	१८	५४	१०१७	६१	११५०
		पैकी मुलींकरिता	०	८८१	१६६६	२८३	२८३०	०	३०	५०८	२२	५६०
२	जितूर	एकूण	५०	४६६७	५८८१	३७९	१०९७७	५४	३१६	२०४४	१७८	२५९२
		पैकी मुलींकरिता	०	२४७९	२९१०	१३२	५५२१	०	१४७	१०५९	५१	१२५७
३	परभणी	एकूण	०	४९३०	२९९६८	५५७३	४०४७१	०	२८५	७४७५	१००८	८७६८
		पैकी मुलींकरिता	०	२५६७	१४८३२	२४३७	१९८३६	०	१४९	३८०४	४०८	४३६१
४	मानवत	एकूण	३४	२०५७	१४५२	१६७	३७१०	९	५६	७१९	२९	८१३
		पैकी मुलींकरिता	३४	१०३०	६८७	५८	१८०९	९	३६	३३८	९	३९२
५	पाथरी	एकूण	०	३२६४	२७७२	७०५	६७४१	०	२३५	१२११	१५१	१५९७
		पैकी मुलींकरिता	०	१६७१	१२९१	२९२	३२५४	०	११८	५६२	७२	७५२
६	सोनपेठ	एकूण	०	७८७	६००	१८०	१५६७	०	५२	२२६	५५	३३३
		पैकी मुलींकरिता	०	३६४	३२९	६७	७६०	०	२३	१२१	१९	१६३
७	गंगाखेड	एकूण	०	१००९	३०८६	३२३	४४१८	०	१६	८५९	३५	९१०
		पैकी मुलींकरिता	०	५१६	१५६०	१०२	२१७८	०	७	४४४	१७	४६८
८	पालम	एकूण	०	८५०	११९८	१३४	२१८२	०	४५	४८०	३०	५५५
		पैकी मुलींकरिता	०	४१२	६३८	४२	१०९२	०	२६	२६३	१०	२९९
९	पूर्णा	एकूण	७०	१९५९	३३३९	६९८	६०६६	२८	३४	१०९१	१०३	१२५६
		पैकी मुलींकरिता	०	९८२	१६४६	२६७	२८९५	०	१२	५५५	२९	५९६
	एकूण	एकूण	१९४	२१३०६	५१६१५	८८४२	८१९५७	१०९	१०९३	१५१२२	१६५०	१७९७४
		पैकी मुलींकरिता	३४	१०९०२	२५५५९	३६८०	४०१७५	९	५४८	७६५४	६३७	८८४८

पुढेचालु . . .

तक्ता ८.६
शैक्षणिक संस्थांतील अल्पसंख्यांक विद्यार्थ्यांची संख्या

प्रकाशनाचे वर्ष : २०२५
संदर्भ वर्ष : २०२४-२५

जिल्हा : परभणी

अ. क्र.	तालुका	बाब	उच्चमाध्यमिक विद्यार्थी					महाविद्यालयीन विद्यार्थी					
			शासकीय	स्थानिक संस्था	खाजगी		एकूण	शासकीय	स्थानिक संस्था	खाजगी		एकूण	एकूण विद्यार्थी संख्या
					अनुदानित	विनाअनुदानित				अनुदानित	विनाअनुदानित		
(१)	(२)	(३)	(१४)	(१५)	(१६)	(१७)	(१८)	(१९)	(२०)	(२१)	(२२)	(२३)	(२४)
१	सेलू	एकूण	०	०	४७१	०	४७१	उ.ना.	उ.ना.	उ.ना.	उ.ना.	उ.ना.	७४४६
		पैकी मुलींकरिता	०	०	२२९	०	२२९	उ.ना.	उ.ना.	उ.ना.	उ.ना.	उ.ना.	३६१९
२	जितूर	एकूण	०	०	९१८	३४६	१२६४	उ.ना.	उ.ना.	उ.ना.	उ.ना.	उ.ना.	१४८३३
		पैकी मुलींकरिता	०	०	५१४	१५५	६६९	उ.ना.	उ.ना.	उ.ना.	उ.ना.	उ.ना.	७४४७
३	परभणी	एकूण	०	१	३६८९	१३५५	५०४५	उ.ना.	उ.ना.	उ.ना.	उ.ना.	उ.ना.	५४२८४
		पैकी मुलींकरिता	०	१	१९७५	७२३	२६९९	उ.ना.	उ.ना.	उ.ना.	उ.ना.	उ.ना.	२६८९६
४	मानवत	एकूण	०	०	३०७	१२०	४२७	उ.ना.	उ.ना.	उ.ना.	उ.ना.	उ.ना.	४९५०
		पैकी मुलींकरिता	०	०	१२४	५३	१७७	उ.ना.	उ.ना.	उ.ना.	उ.ना.	उ.ना.	२३७८
५	पाथरी	एकूण	०	०	५६७	३११	८७८	उ.ना.	उ.ना.	उ.ना.	उ.ना.	उ.ना.	९२१६
		पैकी मुलींकरिता	०	०	३०९	१४७	४५६	उ.ना.	उ.ना.	उ.ना.	उ.ना.	उ.ना.	४४६२
६	सोनपेठ	एकूण	०	०	२१	११८	१३९	उ.ना.	उ.ना.	उ.ना.	उ.ना.	उ.ना.	२०३९
		पैकी मुलींकरिता	०	०	१०	४७	५७	उ.ना.	उ.ना.	उ.ना.	उ.ना.	उ.ना.	९८०
७	गंगाखेड	एकूण	०	०	७१६	३४	७५०	उ.ना.	उ.ना.	उ.ना.	उ.ना.	उ.ना.	६०७८
		पैकी मुलींकरिता	०	०	३३९	१४	३५३	उ.ना.	उ.ना.	उ.ना.	उ.ना.	उ.ना.	२९९९
८	पालम	एकूण	०	०	१८०	१६६	३४६	उ.ना.	उ.ना.	उ.ना.	उ.ना.	उ.ना.	३०८३
		पैकी मुलींकरिता	०	०	८०	५६	१३६	उ.ना.	उ.ना.	उ.ना.	उ.ना.	उ.ना.	१५२७
९	पूर्णा	एकूण	०	०	४०७	३०३	७१०	उ.ना.	उ.ना.	उ.ना.	उ.ना.	उ.ना.	८०३२
		पैकी मुलींकरिता	०	०	२२०	१५७	३७७	उ.ना.	उ.ना.	उ.ना.	उ.ना.	उ.ना.	३८६८
एकूण	एकूण	एकूण	०	१	७२७६	२७५३	१००३०	०	०	०	०	०	१०९९६१
		पैकी मुलींकरिता	०	१	३८००	१३५२	५१५३	०	०	०	०	०	५४१७६

आधार : शिक्षणाधिकारी (प्राथमिक), जिल्हा परिषद, परभणी, शिक्षणाधिकारी (माध्यमिक), जिल्हा परिषद, परभणी, स्वामी रामानंद तीर्थ मराठवाडा विद्यापीठ, नांदेड

तक्ता ८.७
जिल्ह्यातील साक्षरतेचे प्रमाण

जिल्हा : परभणी

प्रकाशनाचे वर्ष : २०२५
संदर्भ वर्ष : २०२४-२५

अ.क्र.	तालुका	ग्रामीण/ नागरी	साक्षरता (टक्केवारी)								
			अनुसूचित जाती			अनुसूचित जमाती					
			एकूण	पुरुष	स्त्रिया	एकूण	पुरुष	स्त्रिया	एकूण	पुरुष	स्त्रिया
(१)	(२)	(३)	(४)	(५)	(६)	(७)	(८)	(९)	(१०)	(११)	(१२)
१	सेलू	एकूण	७१.५९	८१.९०	६०.९५	६४.३५	७५.७२	५२.७८	६५.३३	७६.६१	५४.२३
		ग्रामीण	६९.१५	८०.७९	५७.२२	६२.३७	७४.१३	५०.३७	६३.७४	७५.४४	५१.९२
		नागरी	७७.९१	८४.७४	७०.७२	७१.०८	८१.०९	६०.८९	६६.७	७७.६५	५६.१८
२	जिंतूर	एकूण	७०.९७	८०.७२	६०.८४	६८.५२	७८.०४	५८.८०	६३.६३	७५.२७	५१.८५
		ग्रामीण	६९.६२	८०.२१	५८.६०	६७.३९	७७.१६	५७.३३	६३.२७	७५.०६	५१.४१
		नागरी	७८.२६	८३.४५	७२.९०	७६.१८	८४.०९	६८.४३	७०.४४	७९.२४	६०.७७
३	परभणी	एकूण	७७.०२	८४.६०	६९.१४	७२.३७	८१.२८	६३.३१	७४.९५	८२.४०	६७.३४
		ग्रामीण	७०.८४	८१.३०	५९.८५	६६.६५	७६.५८	५६.२९	६६.८९	७६.५२	५६.७६
		नागरी	८१.६२	८७.०८	७६.००	७७.०९	८५.२६	६८.९६	८२.९३	८८.३९	७७.५२
४	मानवत	एकूण	७२.५८	८२.९५	६१.८६	६५.९३	७६.३५	५५.२०	६४.४४	७५.९५	५२.७०
		ग्रामीण	७०.४६	८१.७४	५८.७३	६३.६०	७४.४	५२.४३	६१.८७	७५.३३	४७.९७
		नागरी	७८.०७	८६.१०	६९.८९	७५.१४	८४.१६	६६.०२	६८.७६	७७.०३	६०.५४
५	पाथरी	एकूण	७०.७६	८०.२१	६०.९०	६३.८४	७४.२२	५३.२३	६४.७७	७३.२३	५५.७४
		ग्रामीण	६८.११	७८.७८	५७.०१	६१.६९	७२.१२	५१.०९	६३.२८	७१.८३	५४.३३
		नागरी	७८.२०	८४.१८	७१.८९	७१.५५	८१.६५	६०.९९	७१.२१	७८.९९	६२.१८
६	सोनपेठ	एकूण	६९.७२	८०.०२	५८.९६	६५.४०	७५.३८	५४.८७	५७.०४	६८.७८	४५.३१
		ग्रामीण	६८.६१	७८.५०	५७.२३	६४.६९	७४.४४	५४.४८	५५.५३	६७.२	४३.९८
		नागरी	७४.८६	८२.४५	६६.९४	६९.३९	८०.६३	५७.१४	६९.५७	८१.२५	५६.८२
७	गंगाखेड	एकूण	७२.३७	८२.०७	६२.१०	६७.९३	७७.४३	५७.९४	७०.१२	८०.२५	५९.३०
		ग्रामीण	७१.०१	८१.८४	५९.५०	६५.३८	७५.५६	५४.६१	६७.३५	७७.७७	५६.३५
		नागरी	७६.४६	८२.७८	६९.८८	७४.७९	८२.५	६६.७९	८०.०२	८८.९२	७०.१६
८	पालम	एकूण	७१.९४	८२.७०	६०.४८	६८.५६	७९.२३	५७.१९	६४.९०	७५.३९	५३.९७
		ग्रामीण	७१.९४	८२.७०	६०.४८	६८.५६	७९.२३	५७.१९	६४.९	७५.३९	५३.९७
		नागरी	०.००	०.००	०.००	०.००	०.००	०.००	०.००	०.००	०.००
९	पूर्णा	एकूण	७३.८७	८४.००	६३.२१	७५.१३	८५.०५	६४.७५	६५.८२	७५.८२	५५.६१
		ग्रामीण	७१.५८	८२.३६	६०.२७	७०.७९	८१.०३	६०.३	६०.७५	७०.६७	५०.२४
		नागरी	८२.९७	९१.०५	७४.७२	८२.९४	९२.७७	७२.९३	७३.६५	८४.१७	६३.५१
एकूण	एकूण	७३.३४	८२.६४	६३.६३	६९.३८	७९.१५	५९.२९	६६.७२	७७.०४	५६.१४	
	ग्रामीण	७०.२८	८१.०८	५८.९६	६६.१४	७६.४३	५५.४१	६३.९९	७५.०२	५२.६७	
	नागरी	८०.०८	८६.११	७३.८५	७६.७२	८५.४०	६७.९५	७६.८८	८४.६४	६९.०१	

आधार : महानिबंधक व जनगणना आयुक्त कार्यालय, भारत सरकार

तक्ता ८.८
इयत्तानिहाय विद्यार्थी संख्या

जिल्हा : परभणी

प्रकाशनाचे वर्ष : २०२५
संदर्भ वर्ष : २०२४-२५

अ.क्र.	तालुका	विद्यार्थी संख्या													
		१ ली		२ री		३ री		४ थी		५ वी		६ वी		७ वी	
		मुले	मुली	मुले	मुली	मुले	मुली	मुले	मुली	मुले	मुली	मुले	मुली	मुले	मुली
(१)	(२)	(३)	(४)	(५)	(६)	(७)	(८)	(९)	(१०)	(११)	(१२)	(१३)	(१४)	(१५)	(१६)
१	सेलू	१३८७	१२५२	१३९८	१३४६	१५३९	१४२९	१५९३	१४९३	१३९२	१४०७	१५०६	१३६८	१५७१	१४७५
२	जिंतूर	२२३३	२०९२	२२६२	२२२९	२२३८	२२३९	२३९३	२४००	२२७५	२१८७	२३२५	२२५९	२४०६	२३४४
३	परभणी	५५८२	५०९३	५६४९	५३८३	५७४९	५३६०	६३६८	५६६१	५३५९	४८२२	६१४५	५२६६	६५३३	५४६५
४	मानवत	८२३	७९९	८६९	८६०	८८३	९०४	९१०	९६१	९१०	९१९	८७९	८९१	९१६	९६९
५	पाथरी	११८६	१०५४	११९८	११११	११७१	१२०१	१२२६	१२५२	११३५	११०३	९६९	१०८५	१०९६	११७०
६	सोनपेठ	८११	७२१	८०४	७६८	८२६	७६७	९१३	८०३	८४३	७६९	८२५	८०१	८१४	७७९
७	गंगाखेड	१५०६	१४३९	१६३९	१४९९	१६२०	१४९५	१६६३	१६१८	१४४८	१४८६	१६९६	१५२९	१७१२	१७१०
८	पालम	८३६	८७४	८६७	८२९	९००	८६४	१०५६	९७०	८३८	७९५	७८३	८७०	७९९	९०४
९	पूर्णा	१३९७	१४०२	१४०४	१४००	१५०६	१४२३	१६५६	१५२०	१३५४	१३१०	१३५७	१३०४	१३६२	१४४१
	एकूण	१५७६१	१४७२६	१६०९०	१५४२५	१६४३२	१५६८२	१७७७८	१६६७८	१५५५४	१४७९८	१६४८५	१५३७३	१७२०९	१६२५७

पुढेचालु. . .

तक्ता ८.८
इयत्तानिहाय विद्यार्थी संख्या

जिल्हा : परभणी

प्रकाशनाचे वर्ष : २०२५
संदर्भ वर्ष : २०२४-२५

अ.क्र.	तालुका	विद्यार्थी संख्या											
		८ वी		९ वी		१० वी		११ वी		१२ वी		एकूण	
		मुले	मुली	मुले	मुली	मुले	मुली	मुले	मुली	मुले	मुली	मुले	मुली
(१)	(२)	(१७)	(१८)	(१९)	(२०)	(२१)	(२२)	(२३)	(२४)	(२५)	(२६)	(२७)	(२८)
१	सेलू	१६८३	१४१३	१६०३	१३३४	१४६१	११६२	७८४	७७०	६५५	७०२	१६५७२	१५१५१
२	जिंतूर	२४४७	२२१५	२५४४	२३३०	२४६७	२३२१	१६०३	१५३३	१७६८	१६१६	२६९६१	२५७६५
३	परभणी	६४५०	५१२२	६६५४	५२१५	६६९९	५२६४	४३०४	४०४२	४४१८	४०६२	६९९१०	६०७५५
४	मानवत	९३३	८४५	९३४	८०८	९८५	८४२	७१७	६६९	९२४	७००	१०६८३	१०१६७
५	पाथरी	१०५६	१०९२	१११७	११२६	११७६	१०१५	८३४	७७३	७६८	६६८	१२९३२	१२६५०
६	सोनपेठ	८२१	६८१	६४१	६५३	७२८	६६६	४३१	३८७	५०२	४३१	८९५९	८२२६
७	गंगाखेड	१७०७	१५८७	१६७६	१५७४	१८२४	१५८०	१७०१	१३८०	१८९६	१४२५	२००८८	१८३२२
८	पालम	७९९	८५७	७८४	७७७	९६०	८६६	१०६६	७७७	१०३७	७९१	१०७२५	१०१७४
९	पूर्णा	१४०४	१३६२	१३१९	१२७६	१४२८	१३२६	९४४	८८३	८७८	८९१	१६००९	१५५३८
	एकूण	१७३००	१५१७४	१७२७२	१५०९३	१७७२८	१५०४२	१२३८४	११२१४	१२८४६	११२८६	१९२८३९	१७६७४८

आधार : शिक्षणाधिकारी (प्राथमिक), जिल्हा परिषद, परभणी, शिक्षणाधिकारी (माध्यमिक), जिल्हा परिषद, परभणी

तक्ता ८.९
प्राथमिक शाळांतील उत्तीर्ण विद्यार्थ्यांची संख्या

जिल्हा : परभणी

प्रकाशनाचे वर्ष : २०२५
संदर्भ वर्ष : २०२४-२५

अ.क्र.	तालुका	उत्तीर्ण विद्यार्थ्यांची संख्या					
		इ. ५ वी			इ. ८ वी		
		मुले	मुली	एकूण	मुले	मुली	एकूण
(१)	(२)	(३)	(४)	(५)	(६)	(७)	(८)
१	सेलू	१३९२	१४०७	२७९९	१६८३	१४१३	३०९६
२	जितूर	२२७५	२१८७	४४६२	२४४७	२२१५	४६६२
३	परभणी	५३५९	४८२२	१०१८१	६४५०	५१२२	११५७२
४	मानवत	९१०	९१९	१८२९	९३३	८४५	१७७८
५	पाथरी	११३५	११०३	२२३८	१०५६	१०९२	२१४८
६	सोनपेठ	८४३	७६९	१६१२	८२१	६८१	१५०२
७	गंगाखेड	१४४८	१४८६	२९३४	१७०७	१५८७	३२९४
८	पालम	८३८	७९५	१६३३	७९९	८५७	१६५६
९	पूर्णा	१३५४	१३१०	२६६४	१४०४	१३६२	२७६६
	एकूण	१५५५४	१४७९८	३०३५२	१७३००	१५१७४	३२४७४

आधार : शिक्षणाधिकारी (प्राथमिक), जिल्हा परिषद, परभणी

तक्ता ८.१०
प्राथमिक शाळांतील विद्यार्थ्यांच्या गळतीचे प्रमाण

जिल्हा : परभणी

प्रकाशनाचे वर्ष : २०२५
संदर्भ वर्ष : २०२४-२५

अ.क्र.	तालुका	विद्यार्थ्यांच्या गळतीचे प्रमाण (टक्केवारी)					
		इ. ५ वी			इ. ८ वी		
		मुले	मुली	एकूण	मुले	मुली	एकूण
(१)	(२)	(३)	(४)	(५)	(६)	(७)	(८)
१	सेलू	-८.९६	०.८६	-४.२७	०.८४	०.९३	०.८८
२	जिंतूर	-६.३०	-४.१६	-५.२७	-७.५६	-६.८२	-७.२१
३	परभणी	-९.९०	-८.०८	-९.०५	-२.१४	-०.४१	-१.३८
४	मानवत	-५.८९	०.३३	-२.८७	-७.९९	-५.१६	-६.६७
५	पाथरी	१.९८	-५.८१	-२.०१	-१२.३७	-९.२३	-१०.८०
६	सोनपेठ	-४.१०	-६.६७	-५.३४	१०.८०	-१.४५	४.८९
७	गंगाखेड	-१९.७३	-५.८३	-१३.२५	-३.२३	-२.५८	-२.९२
८	पालम	-४.४५	-१४.९७	-९.८८	-०.५०	४.५१	२.०३
९	पूर्णा	-१०.२१	-८.४६	-९.३६	-४.४९	-०.८७	-२.७४
	एकूण	-८.७९	-६.२१	-७.५५	-३.३७	-२.२८	-२.८७

टीप : टिप- U-dise च्या रिपोर्टनुसार आकडेवारी बरोबर आहे.
आधार : शिक्षणाधिकारी (प्राथमिक), जिल्हा परिषद, परभणी

तक्ता ८.११
शारीरिक शिक्षण महाविद्यालये, क्रिडांगणे, क्रिडा संस्था आणि क्रिडा शिष्यवृत्तीधारक याबाबतची
माहिती

जिल्हा : परभणी

प्रकाशनाचे वर्ष : २०२५
संदर्भ वर्ष : २०२४-२५

अ.क्र.	तालुका	शारीरिक शिक्षण महाविद्यालये (संख्या)	अधिकृत क्रिडा संकुले, क्रीडांगणे, व्यायाम शाळा (संख्या)			खेळाच्या स्टेडियमची संख्या	अधिकृत जलतरण तलाव (संख्या)	वर्षात घेतलेली क्रिडा प्रशिक्षण शिबिरे (संख्या)
			क्रिडा संकुले	क्रिडांगणे	व्यायाम शाळा			
(१)	(२)	(३)	(४)	(५)	(६)	(७)	(८)	(९)
१	सेलू	०	१	५	२	१	०	४
२	जितूर	०	१	४	५	१	०	१
३	परभणी	०	१	१०	७	१	१	९
४	मानवत	०	०	५	२	०	१	२
५	पाथरी	०	०	५	०	०	०	२
६	सोनपेठ	०	०	३	०	०	०	१
७	गंगाखेड	०	१	६	२	१	०	३
८	पालम	०	०	४	१	०	०	१
९	पूर्णा	०	१	४	६	१	०	२
	एकूण	०	५	४६	२५	५	२	२५

पुढेचालु...

तक्ता ८.११

शारीरिक शिक्षण महाविद्यालये, क्रिडांगणे, क्रिडा संस्था आणि क्रिडा शिष्यवृत्तीधारक याबाबतची माहिती
 प्रकाशनाचे वर्ष : २०२५
 जिल्हा : परभणी संदर्भ वर्ष : २०२४-२५

अ.क्र.	तालुका	जिल्हा/राज्य पातळीवर निवड झालेल्या खेळाडूंची संख्या		क्रिडा शिष्यवृत्ती धारकांची संख्या		विशेष पुरस्कार प्राप्त खेळाडूंची संख्या				मान्यता प्राप्त क्रिडा प्रशिक्षक (संख्या)
		एकूण	पैकी मुली	एकूण	पैकी मुली	जिल्हास्तरीय पुरस्कार	राज्यस्तरीय पुरस्कार	राष्ट्रीय पुरस्कार	आंतर-राष्ट्रीय पुरस्कार	
(१)	(२)	(१०)	(११)	(१२)	(१३)	(१४)	(१५)	(१६)	(१७)	(१८)
१	सेलू	८०	४५	०	०	०	०	०	०	१
२	जिंतूर	६०	२८	०	०	०	०	०	०	१
३	परभणी	९०	३५	०	०	०	०	०	०	३
४	मानवत	२३	१२	०	०	०	०	०	०	०
५	पाथरी	१५	७	०	०	०	०	०	०	०
६	सोनपेठ	५	०	०	०	०	०	०	०	०
७	गंगाखेड	१२	२	०	०	०	०	०	०	०
८	पालम	४८	१२	०	०	०	०	०	०	०
९	पूर्णा	६५	२४	०	०	०	०	०	०	१
	एकूण	३९८	१६५	०	०	०	०	०	०	६

आधार : जिल्हा क्रिडा अधिकारी कार्यालय, परभणी

तक्ता ८.१२

इयत्ता दहावी नंतर विविध क्षेत्रातील संस्था संख्या, उपलब्ध प्रवेश क्षमता व प्रवेश मिळालेल्या विद्यार्थ्यांची संख्या

जिल्हा : परभणी

प्रकाशनाचे वर्ष : २०२५

संदर्भ वर्ष : २०२४-२५

अ.क्र	तालुका	आय.टी.आय.						तंत्रनिकेतन					
		शासकीय			खाजगी			शासकीय			खाजगी		
		संस्था संख्या	प्रवेश क्षमता	प्रवेश	संस्था संख्या	प्रवेश क्षमता	प्रवेश	संस्था संख्या	प्रवेश क्षमता	प्रवेश	संस्था संख्या	प्रवेश क्षमता	प्रवेश
(१)	(२)	(३)	(४)	(५)	(६)	(७)	(८)	(९)	(१०)	(११)	(१२)	(१३)	(१४)
१	सेलू	१	१०४	१०४	०	०	०	०	०	०	१	१८०	१४२
२	जिंतूर	१	१०४	१०४	०	०	०	१	१८०	१८०	०	०	०
३	परभणी	१	८४०	८४०	२	३३६	३३६	०	०	०	२	५४०	३४९
४	मानवत	१	१८४	१८४	०	०	०	०	०	०	०	०	०
५	पाथरी	१	८८	८८	१	६४	६४	०	०	०	०	०	०
६	सोनपेठ	१	८८	८१	१	१२४	१२४	०	०	०	०	०	०
७	गंगाखेड	१	१२४	१२४	१	१२८	१२०	०	०	०	०	०	०
८	पालम	१	६०	६०	१	३७२	३७२	०	०	०	०	०	०
९	पूर्णा	१	८४	८४	०	०	०	०	०	०	०	०	०
	एकूण	९	१६७६	१६६९	६	१०२४	१०१६	१	१८०	१८०	३	७२०	४९९

पुढेचालु...

तक्ता ८.१२

इयत्ता दहावी नंतर विविध क्षेत्रातील संस्था संख्या, उपलब्ध प्रवेश क्षमता व प्रवेश मिळालेल्या विद्यार्थ्यांची संख्या

प्रकाशनाचे वर्ष : २०२५

जिल्हा : परभणी

संदर्भ वर्ष : २०२४-२५

अ.क्र	तालुका	एम.सी.व्ही.सी.						विज्ञान शाखा					
		शासकीय			खाजगी			शासकीय			खाजगी		
		संस्था संख्या	प्रवेश क्षमता	प्रवेश	संस्था संख्या	प्रवेश क्षमता	प्रवेश	संस्था संख्या	प्रवेश क्षमता	प्रवेश	संस्था संख्या	प्रवेश क्षमता	प्रवेश
(१)	(२)	(१५)	(१६)	(१७)	(१८)	(१९)	(२०)	(२१)	(२२)	(२३)	(२४)	(२५)	(२६)
१	सेलू	०	०	०	१	१९०	१७	०	०	०	५	१२५१	१२५१
२	जिंतूर	०	०	०	१	११०	१४	०	०	०	१९	३११३	३११३
३	परभणी	०	०	०	३	४१०	६१	१	१२०	उ.ना.	६२	९७२०	९७२०
४	मानवत	०	०	०	१	११०	१३	०	०	०	८	१३०२	१३०२
५	पाथरी	०	०	०	०	०	०	०	०	०	७	१६५६	१६५६
६	सोनपेठ	०	०	०	१	१००	२२	०	०	०	७	९९७	९९७
७	गंगाखेड	०	०	०	१	११०	१५	०	०	०	१९	३३१५	३३१५
८	पालम	०	०	०	१	११०	३४	०	०	०	९	२१३२	२१३२
९	पूर्णा	०	०	०	२	२९०	१०९	०	०	०	१५	१७१३	१७१३
	एकूण	०	०	०	११	१४३०	२८५	१	१२०	०	१५१	२५१९९	२५१९९

पुढेचालु. . .

तक्ता ८.१२

इयत्ता दहावी नंतर विविध क्षेत्रातील संस्था संख्या, उपलब्ध प्रवेश क्षमता व प्रवेश मिळालेल्या विद्यार्थ्यांची संख्या

जिल्हा : परभणी

प्रकाशनाचे वर्ष : २०२५

संदर्भ वर्ष : २०२४-२५

अ.क्र	तालुका	वाणिज्य शाखा						कला शाखा					
		शासकीय			खाजगी			शासकीय			खाजगी		
		संस्था संख्या	प्रवेश क्षमता	प्रवेश	संस्था संख्या	प्रवेश क्षमता	प्रवेश	संस्था संख्या	प्रवेश क्षमता	प्रवेश	संस्था संख्या	प्रवेश क्षमता	प्रवेश
(१)	(२)	(२७)	(२८)	(२९)	(३०)	(३१)	(३२)	(३३)	(३४)	(३५)	(३६)	(३७)	(३८)
१	सेलू	०	०	०	२	५२१	५२१	०	०	०	९	१००२	१००२
२	जिंतूर	०	०	०	२	२२६	२२६	०	०	०	२९	३१८१	३१८१
३	परभणी	०	०	०	१५	११५२	११५२	१	३०	१	६६	५९२५	५९२५
४	मानवत	०	०	०	७	५४५	५४५	०	०	०	१०	११६३	११६३
५	पाथरी	०	०	०	५	२९०	२९०	०	०	०	१०	१०९७	१०९७
६	सोनपेठ	०	०	०	१	११०	११०	०	०	०	७	६४४	६४४
७	गंगाखेड	०	०	०	८	३९०	३९०	०	०	०	३३	२६९७	२६९७
८	पालम	०	०	०	६	३३७	३३७	०	०	०	१४	१२०२	१२०२
९	पूर्णा	०	०	०	४	२५०	२५०	०	०	०	२१	१६३३	१६३३
	एकूण	०	०	०	५०	३८२१	३८२१	१	३०	१	१९९	१८५४४	१८५४४

पुढेचालू...

तक्ता ८.१२

इयत्ता दहावी नंतर विविध क्षेत्रातील संस्था संख्या, उपलब्ध प्रवेश क्षमता व प्रवेश मिळालेल्या विद्यार्थ्यांची संख्या

जिल्हा : परभणी

प्रकाशनाचे वर्ष : २०२५

संदर्भ वर्ष : २०२४-२५

अ.क्र	तालुका	इतर (द्विलक्षी)						एकूण					
		शासकीय			खाजगी			शासकीय			खाजगी		
		संस्था संख्या	प्रवेश क्षमता	प्रवेश	संस्था संख्या	प्रवेश क्षमता	प्रवेश	संस्था संख्या	प्रवेश क्षमता	प्रवेश	संस्था संख्या	प्रवेश क्षमता	प्रवेश
(१)	(२)	(३९)	(४०)	(४१)	(४२)	(४३)	(४४)	(४५)	(४६)	(४७)	(४८)	(४९)	(५०)
१	सेलू	०	०	०	३	२००	१३४	१	१०४	१०४	२१	३३४४	३०६७
२	जितूर	०	०	०	६	४००	२८७	२	२८४	२८४	५७	७०३०	६८२१
३	परभणी	१	१५०	१४४	४०	३३५०	२०८५	४	११४०	९८५	१९०	२१४३३	१९६२८
४	मानवत	०	०	०	४	३५०	२३३	१	१८४	१८४	३०	३४७०	३२५६
५	पाथरी	१	५०	३६	२	१००	८०	२	१३८	१२४	२५	३२०७	३१८७
६	सोनपेठ	०	०	०	२	१५०	९६	१	८८	८१	१९	२१२५	१९९३
७	गंगाखेड	०	०	०	८	६५०	५३५	१	१२४	१२४	७०	७२९०	७०७२
८	पालम	०	०	०	२	२००	१४८	१	६०	६०	३३	४३५३	४२२५
९	पूर्णा	०	०	०	२	२००	१४८	१	८४	८४	४४	४०८६	३८५३
	एकूण	२	२००	१८०	६९	५६००	३७४६	१४	२२०६	२०३०	४८९	५६३३८	५३१०२

आधार : शिक्षणाधिकारी (माध्यमिक), जिल्हा परिषद, परभणी, जिल्हा व्यवसाय शिक्षण व प्रशिक्षण अधिकारी कार्यालय, परभणी, विभागीय सहसंचालक (तंत्रशिक्षण), विभागीय कार्यालय, छत्रपती संभाजीनगर

तक्ता ८.१३
जिल्हयातील महाविद्यालयांबाबतची माहिती

जिल्हा : परभणी

प्रकाशनाचे वर्ष : २०२५
संदर्भ वर्ष : २०२४-२५

अ.क्र.	तालुका	बाब	शासकीय महाविद्यालये					खाजगी अनुदानित महाविद्यालये				
			संख्या	शिक्षकांची संख्या	विद्यार्थ्यांची संख्या		स्वच्छता गृहांची सुविधा असलेले महाविद्यालये	संख्या	शिक्षकांची संख्या	विद्यार्थ्यांची संख्या		स्वच्छता गृहांची सुविधा असलेले महाविद्यालये
					मुले	मुली				मुले	मुली	
(१)	(२)	(३)	(४)	(५)	(६)	(७)	(८)	(९)	(१०)	(११)	(१२)	(१३)
१	सेलू	एकूण	०	०	०	०	०	१	१९	२७२	५३७	१
		पैकी मुलीकरिता	०	०	०	०	०	०	०	०	०	०
२	जिंतूर	एकूण	०	०	०	०	०	१	१७	२७८	३०४	१
		पैकी मुलीकरिता	०	०	०	०	०	०	०	०	०	०
३	परभणी	एकूण	१	२	३९	६१	१	८	१९८	३६७८	४४३५	८
		पैकी मुलीकरिता	०	०	०	०	०	१	०	०	०	०
४	मानवत	एकूण	०	०	०	०	०	१	२३	२३५	४६७	१
		पैकी मुलीकरिता	०	०	०	०	०	०	०	०	०	०
५	पाथरी	एकूण	०	०	०	०	०	१	२३	४६५	४३०	१
		पैकी मुलीकरिता	०	०	०	०	०	०	०	०	०	०
६	सोनपेठ	एकूण	०	०	०	०	०	१	२५	२४५	३१३	१
		पैकी मुलीकरिता	०	०	०	०	०	०	०	०	०	०
७	गंगाखेड	एकूण	०	०	०	०	०	३	६९	८९१	८२६	३
		पैकी मुलीकरिता	०	०	०	०	०	०	०	०	०	०
८	पालम	एकूण	०	०	०	०	०	१	१९	३५६	३०३	१
		पैकी मुलीकरिता	०	०	०	०	०	०	०	०	०	०
९	पूर्णा	एकूण	०	०	०	०	०	२	३८	३८६	४५५	२
		पैकी मुलीकरिता	०	०	०	०	०	०	०	०	०	०
	एकूण	एकूण	१	२	३९	६१	१	१९	४३१	६८०६	८०७०	१९
		पैकी मुलीकरिता	०	०	०	०	०	१	०	०	०	०

पुढेचालु...

तक्ता ८.१३
जिल्हयातील महाविद्यालयांबाबतची माहिती

जिल्हा : परभणी

प्रकाशनाचे वर्ष : २०२५
संदर्भ वर्ष : २०२४-२५

अ.क्र.	तालुका	बाब	खाजगी विना अनुदानित महाविद्यालये					एकूण महाविद्यालये					
			संख्या	शिक्षकांची संख्या	विद्यार्थ्यांची संख्या		स्वच्छता गृहांची सुविधा असलेले महाविद्यालये	संख्या	शिक्षकांची संख्या	विद्यार्थ्यांची संख्या		स्वच्छता गृहांची सुविधा असलेले महाविद्यालये	
					मुले	मुली				मुले	मुली		
(१)	(२)	(३)	(१४)	(१५)	(१६)	(१७)	(१८)	(१९)	(२०)	(२१)	(२२)	(२३)	
१	सेलू	एकूण	४	उ.ना.	१२७	१५९	४	५	१९	३९९	६९६	५	
		पैकी मुलीकरिता	०	०	०	०	०	०	०	०	०	०	
२	जिंतूर	एकूण	९	उ.ना.	४६६	३६७	९	१०	१७	७४४	६७१	१०	
		पैकी मुलीकरिता	०	०	०	०	०	०	०	०	०	०	
३	परभणी	एकूण	३७	उ.ना.	२१७३	१९०३	३७	४६	२००	५८९०	६३९९	४६	
		पैकी मुलीकरिता	१	०	०	०	१	२	०	०	०	२	
४	मानवत	एकूण	२	उ.ना.	८९	६४	२	३	२३	३२४	५३१	३	
		पैकी मुलीकरिता	०	०	०	०	०	०	०	०	०	०	
५	पाथरी	एकूण	२	उ.ना.	२१२	१७१	२	३	२३	६७७	६०१	३	
		पैकी मुलीकरिता	०	०	०	०	०	०	०	०	०	०	
६	सोनपेट	एकूण	२	उ.ना.	१४	४	२	३	२५	२५९	३१७	३	
		पैकी मुलीकरिता	०	०	०	०	०	०	०	०	०	०	
७	गंगाखेड	एकूण	५	उ.ना.	५२	७१	५	८	६९	९४३	८९७	८	
		पैकी मुलीकरिता	०	०	०	०	०	०	०	०	०	०	
८	पालम	एकूण	२	उ.ना.	२८४	१९९	२	३	१९	६४०	५०२	३	
		पैकी मुलीकरिता	०	०	०	०	०	०	०	०	०	०	
९	पूर्णा	एकूण	०	उ.ना.	०	०	०	२	३८	३८६	४५५	२	
		पैकी मुलीकरिता	०	०	०	०	०	०	०	०	०	०	
	एकूण	एकूण	६३	०	३४१७	२९३८	६३	८३	४३३	१०२६२	११०६९	८३	
		पैकी मुलीकरिता	१	०	०	०	१	२	०	०	०	२	

आधार : स्वामी रामानंद तीर्थ मराठवाडा विद्यापीठ, नांदेड

तक्ता ८.१४
व्यावसायिक शिक्षण संस्थाबाबतची माहिती

जिल्हा : परभणी

प्रकाशनाचे वर्ष : २०२५
संदर्भ वर्ष : २०२४-२५

अ.क्र.	तालुका	शैक्षणिक संस्था प्रकार											
		तांत्रिक व व्यवसाय शिक्षणाच्या शाळा				अभियांत्रिकी शिक्षण संस्था							
						पदविका स्तरावरील				पदवी स्तरावरील			
		संस्था संख्या	प्रवेश क्षमता	प्राप्त अर्ज	प्रवेश	संस्था संख्या	प्रवेश क्षमता	प्राप्त अर्ज	प्रवेश	संस्था संख्या	प्रवेश क्षमता	प्राप्त अर्ज	प्रवेश
(१)	(२)	(३)	(४)	(५)	(६)	(७)	(८)	(९)	(१०)	(११)	(१२)	(१३)	(१४)
१	सेलू	०	०	०	०	१	१८०	उ.ना.	१४२	०	०	०	०
२	जिंतूर	१	१२५	१२५	१२५	१	१८०	उ.ना.	१८०	०	०	०	०
३	परभणी	१	१४५	१४५	१४५	२	५४०	उ.ना.	३४९	१	२१०	उ.ना.	१६६
४	मानवत	०	०	०	०	०	०	०	०	०	०	०	०
५	पाथरी	१	१३५	१३५	१३५	०	०	०	०	०	०	०	०
६	सोनपेठ	०	०	०	०	०	०	०	०	०	०	०	०
७	गंगाखेड	१	१२०	११८	११८	०	०	०	०	०	०	०	०
८	पालम	०	०	०	०	०	०	०	०	०	०	०	०
९	पूर्णा	०	०	०	०	०	०	०	०	०	०	०	०
	एकूण	४	५२५	५२३	५२३	४	९००	०	६७१	१	२१०	०	१६६

पुढेचालु...

तक्ता ८.१४
व्यावसायिक शिक्षण संस्थाबाबतची माहिती

जिल्हा : परभणी

प्रकाशनाचे वर्ष : २०२५
संदर्भ वर्ष : २०२४-२५

अ.क्र.	तालुका	शैक्षणिक संस्था प्रकार							
		वैद्यकीय शिक्षण							
		पदविका स्तरावरील				पदवी स्तरावरील			
		संस्था संख्या	प्रवेश क्षमता	प्राप्त अर्ज	प्रवेश	संस्था संख्या	प्रवेश क्षमता	प्राप्त अर्ज	प्रवेश
(१)	(२)	(१५)	(१६)	(१७)	(१८)	(१९)	(२०)	(२१)	(२२)
१	सेलू	०	०	०	०	०	०	०	०
२	जितूर	०	०	०	०	०	०	०	०
३	परभणी	०	०	०	०	८	६५०	६३५	६३५
४	मानवत	०	०	०	०	०	०	०	०
५	पाथरी	०	०	०	०	०	०	०	०
६	सोनपेठ	०	०	०	०	०	०	०	०
७	गंगाखेड	०	०	०	०	०	०	०	०
८	पालम	०	०	०	०	०	०	०	०
९	पूर्णा	०	०	०	०	१	४०	४०	४०
	एकूण	०	०	०	०	९	६९०	६७५	६७५

टीप : टीप:- * अभियांत्रिकी प्रवेश प्रक्रिया केंद्रीय पद्धतीने मुंबई येथून होत असल्यामुळे प्राप्त अर्जांची संख्या देता येत नाही.
आधार : जिल्हा व्यवसाय शिक्षण व प्रशिक्षण अधिकारी, परभणी, महाराष्ट्र आरोग्य विज्ञान विद्यापीठ, नाशिक, विभागीय सहसंचालक (तंत्रशिक्षण), विभागीय कार्यालय, छत्रपती संभाजीनगर

तक्ता ८.१५

सार्वजनिक व शासन सहाय्यीत वैद्यकीय सुविधांची माहिती

जिल्हा : परभणी

प्रकाशनाचे वर्ष : २०२५

संदर्भ वर्ष : २०२४-२५

अ. क्र.	तालुका	सार्वजनिक वैद्यकीय सुविधा (संख्या)							
		रुग्णालये	विशेष रुग्णालये (कॅसर, टी.बी. इ.)	दवाखाने	प्रसूतिगृहे	प्राथमिक आरोग्य केंद्रे	उपकेंद्रे	डॉक्टर व वैद्य	परिचारिका
(१)	(२)	(३)	(४)	(५)	(६)	(७)	(८)	(९)	(१०)
१	सेलू	१	०	१	४	३	२६	११	४६
२	जिंतूर	२	०	३	८	६	३६	१७	७०
३	परभणी	३	१	२	७	६	४५	७९	२२६
४	मानवत	१	०	०	३	२	२०	६	३०
५	पाथरी	१	०	०	५	४	२१	१०	३३
६	सोनपेठ	१	०	२	३	२	१०	७	२०
७	गंगाखेड	१	०	२	७	६	१९	१७	४६
८	पालम	१	०	०	४	३	१५	९	३३
९	पूर्णा	१	०	१	६	५	२३	११	४६
	एकूण	१२	१	११	४७	३७	२१५	१६७	५५०

पुढेचालु...

तक्ता ८.१५
सार्वजनिक व शासन सहाय्यीत वैद्यकीय सुविधांची माहिती

जिल्हा : परभणी

प्रकाशनाचे वर्ष : २०२५
संदर्भ वर्ष : २०२४-२५

अ. क्र.	तालुका	खाटांची संख्या			उपचार केलेले आंतरूग्ण (००)			उपचार केलेले बाह्यरूग्ण (००)		
		एकूण	त्यापैकी स्त्रियांसाठी	त्यापैकी मुलांसाठी	पुरुष	स्त्रिया	मुले	पुरुष	स्त्रिया	मुले
(१)	(२)	(११)	(१२)	(१३)	(१४)	(१५)	(१६)	(१७)	(१८)	(१९)
१	सेलू	६८	२९	३२	१६.८४	४५.५१	१७.०३	४६७.६८	६१९.३८	१९७.५३
२	जिंतूर	९६	५४	२७	८३.२३	१३९.६४	४८.३१	१००२.१७	१२७९.९७	५१५.२
३	परभणी	६०२	३२९	२५८	२०९.४२	२५९.७	१५४.२९	२३२७.२३	३१९१.५८	१०८८.७६
४	मानवत	४२	२४	१३	२६.४९	३८.३६	८.८२	३२५.२५	४६८.५७	१३२.७६
५	पाथरी	५४	३०	१४	१२.७५	२३.६	९.४९	४०७.६१	५८९.७७	१५४.२७
६	सोनपेठ	२२	१२	७	१७.६८	१८.५३	४.८१	३३६.६९	४२०.९८	१३२.३७
७	गंगाखेड	८६	३८	३२	३५.५४	६०.६५	२१.४४	६७७.४८	९१८.९१	६०१.१
८	पालम	४८	२७	१४	१८.७	३५.५६	९.८४	३२२.३	४५९.१२	१४२.१२
९	पूर्णा	६०	३३	१६	३१.१६	५३.१९	१३.९८	४०५.५५	५६४.९४	२१९.६९
	एकूण	१०७८	५७६	४१३	४५१.८१	६७४.७४	२८८.०१	६२७१.९६	८५१३.२२	३१८३.८

आधार : जिल्हा आरोग्य अधिकारी, जिल्हा परिषद, परभणी, जिल्हा शल्य चिकित्सक, सामान्य रुग्णालय, परभणी

तक्ता ८.१५ (A)

कोविड-१९ बाधित रुग्णांसाठी उपलब्ध उपचार सुविधा

प्रकाशनाचे वर्ष : २०२५

जिल्हा : परभणी

संदर्भ वर्ष : २०२४-२५

अ. क्र.	वर्गीकरण	संख्या	एकूण विलगीकरण खाटा (अतिदक्षता विभागातील खाटा वगळून)	कोविड-१९ बाधित रुग्णांसाठी विलगीकरण खाटा	संशयीत रुग्णांसाठी विलगीकरण खाटा	एकूण अतिदक्षता विभागातील खाटा	व्हेंटिलेटरची संख्या
(१)	(२)	(३)	(४)	(५)	(६)	(७)	(८)
१	कोविड-१९ साठी राखीव रुग्णालये	०	३०	१५	१५	२०	२०
२	कोविड-१९ साठी राखीव आरोग्य केंद्रे	०	०	०	०	०	०
३	कोविड-१९ साठी राखीव केंद्रे	०	०	०	०	०	०
	एकूण	०	३०	१५	१५	२०	२०

आधार : जिल्हा शल्य चिकित्सक, सामान्य रुग्णालय, परभणी

तक्ता ८.१६
खाजगी वैद्यकीय सुविधांची माहिती

जिल्हा : परभणी

प्रकाशनाचे वर्ष : २०२५

संदर्भ वर्ष : २०२४-२५

अ.क्र.	तालुका	खाजगी वैद्यकीय सुविधा (संख्या)				
		रुग्णालये	विशेष रुग्णालये (कॅसर, टी.बी. इ.)	दवाखाने	प्रसूतिगृहे	खाटांची संख्या
(१)	(२)	(३)	(४)	(५)	(६)	(७)
१	सेलू	३८	०	४९	१४	४५०
२	जिंतूर	२५	०	३३	११	२५५
३	परभणी	१२	०	१२८	४६	१८६४
४	मानवत	३५	०	४०	५	३२४
५	पाथरी	२१	०	२८	९	२१५
६	सोनपेठ	१४	०	१६	२	७८
७	गंगाखेड	६१	०	७८	१७	७७५
८	पालम	२५	०	२७	४	१६२
९	पूर्णा	३२	०	५०	७	२२८
	एकूण	२६३	०	४४९	११५	४३५१

आधार : जिल्हा आरोग्य अधिकारी, जिल्हा परिषद, परभणी, जिल्हा शल्य चिकित्सक, सामान्य रुग्णालय, परभणी

तक्ता ८.१७

जिल्ह्यातील आरोग्य व्यवस्थापन माहिती प्रणाली अंतर्गत जन्म व मृत्यूंची संख्या

प्रकाशनाचे वर्ष : २०२५

जिल्हा : परभणी

संदर्भ वर्ष : २०२४-२५

अ.क्र.	तालुका	एकूण ग्रामीण/ नागरी	जिवीत जन्मांची संख्या			एकूणमृत्यूंची संख्या	एकूण बालमृत्यूंची संख्या (० ते ५ वर्षे वयोगट)	पैकी अर्भक मृत्यूंची संख्या (० ते १ वर्ष वयोगट)
			मुले	मुली	एकूण			
(१)	(२)	(३)	(४)	(५)	(६)	(७)	(८)	(९)
१	सेलू	एकूण	८७४	८२७	१७०१	४७५	१८	१४
		ग्रामीण	१४६	१४३	२८९	२०४	१८	१४
		नागरी	७२८	६८४	१४१२	२७१	०	०
२	जितूर	एकूण	२०२३	१८२६	३८४९	१३३४	४	२
		ग्रामीण	८३३	७६९	१६०२	१११२	३	१
		नागरी	११९०	१०५७	२२४७	२२२	१	१
३	परभणी	एकूण	९३९५	८४५३	१७८४८	३५६३	१६०	१४५
		ग्रामीण	५५६	४१६	९७२	९८६	४२	२८
		नागरी	८८३९	८०३७	१६८७६	२५७७	११८	११७
४	मानवत	एकूण	३१६	२५७	५७३	४०३	१	०
		ग्रामीण	९४	६९	१६३	१८८	१	०
		नागरी	२२२	१८८	४१०	२१५	०	०
५	पाथरी	एकूण	९६०	८२७	१७८७	५९८	१०	७
		ग्रामीण	१४४	११७	२६१	३७०	१०	७
		नागरी	८१६	७१०	१५२६	२२८	०	०
६	सोनपेठ	एकूण	१८६	१७३	३५९	१३०	०	०
		ग्रामीण	१६	११	२७	४९	०	०
		नागरी	१७०	१६२	३३२	८१	०	०
७	गंगाखेड	एकूण	१३७३	११८१	२५५४	४९८	१२	१०
		ग्रामीण	१७२	१६५	३३७	२१०	१२	१०
		नागरी	१२०१	१०१६	२२१७	२८८	०	०
८	पालम	एकूण	७७५	५९१	१३६६	२९६	२०	१२
		ग्रामीण	१४९	१०६	२५५	१७६	२०	१२
		नागरी	६२६	४८५	११११	१२०	०	०
९	पूर्णा	एकूण	८९७	७३३	१६३०	७३७	२१	११
		ग्रामीण	४५०	३७५	८२५	४८६	२१	११
		नागरी	४४७	३५८	८०५	२५१	०	०
एकूण	एकूण	१६७९९	१४८६८	३१६६७	८०३४	२४६	२०१	
	ग्रामीण	२५६०	२१७१	४७३१	३७८१	१२७	८३	
	नागरी	१४२३९	१२६९७	२६९३६	४२५३	११९	११८	

आधार : बाल विकास प्रकल्प अधिकारी (नागरी),परभणी, एकात्मिक बाल विकास अधिकारी, जिल्हा परिषद, परभणी, उपमुख्य कार्यकारी अधिकारी (महिला व बाल विकास), जिल्हा परिषद, परभणी, जिल्हा आरोग्य अधिकारी, जिल्हा परिषद, परभणी, जिल्हा शल्य चिकित्सक, सामान्य रुग्णालय, परभणी

तक्ता ८.१८
प्रसुतीपूर्व तपासणीची संख्या

जिल्हा : परभणी

प्रकाशनाचे वर्ष : २०२५
संदर्भ वर्ष : २०२४-२५

अ. क्र.	तालुका	प्रसुतीपूर्व तपासणी केलेल्या स्त्रीयांची संख्या	संस्थात्मक प्रसुतीची संख्या	प्रसुतीसाठी दाखल करण्यात आलेल्या सरासरी दिवसांची संख्या	प्रसुती दरम्यान मृत्यू झालेल्यांची संख्या	
					महिला	अर्भक
(१)	(२)	(३)	(४)	(५)	(६)	(७)
१	सेलू	३५८३	१५४१	३	१	१४
२	जितूर	६४९६	१८३५	३	१	२
३	परभणी	११८९७	९३५७	३	४	१४५
४	मानवत	२६१३	५१३	३	१	०
५	पाथरी	२७३४	८५९	३	०	७
६	सोनपेठ	२१९०	४६४	३	०	०
७	गंगाखेड	५७७४	१४४५	३	०	१०
८	पालम	२३५१	२८५	३	०	१२
९	पूर्णा	४०११	३८३	३	०	११
	एकूण	४१६४९	१६६८२	३	७	२०१

आधार : आरोग्य व्यवस्थापन माहिती प्रणाली (HMIS), जिल्हा परिषद, परभणी, जिल्हा आरोग्य अधिकारी, जिल्हा परिषद, परभणी, जिल्हा शल्य चिकित्सक, सामान्य रुग्णालय, परभणी

तक्ता ८.१९
विविध कारणांनुसार मृत्यूची संख्या

प्रकाशनाचे वर्ष : २०२५

संदर्भ वर्ष : २०२४-२५

जिल्हा : परभणी

अ. क्र.	मृत्यूचे कारण	मृत्यूची संख्या		
		पुरुष	स्त्री	एकूण
(१)	(२)	(३)	(४)	(५)
(अ) साथीचे विकार				
१	हिवताप	०	०	०
२	विषमज्वर	०	०	०
३	क्षयरोग	२२	४	२६
४	न्युमोनिया/ श्वसन क्रियेसंबंधी	३८	१४	५२
५	अमांश, अतिसार, गॅस्ट्रो	०	०	०
६	डेंग्यू	०	०	०
७	स्वाईन फ्ल्यू	०	०	०
(ब) बिगर साथीचे विकार				
८	एड्स	१	१	२
९	हृदय विकार	३०	२५	५५
१०	कर्करोग	७	०	७
११	बाळंतपणात मातेचा मृत्यू	०	७	७
१२	पक्षाघात	१९	३	२२
१३	मुत्रपिंड विषयक	०	०	०
(क) अपघात				
१४	आत्महत्या	४	२	६
१५	रहदारी वाहतूक	०	०	०
१६	विद्युत धक्का	०	०	०
१७	भाजणे/ जळणे	१२	५	१७
१८	इतर अपघात	११	१०	२१
	(ड) इतर कारणे	५०७७	२७४२	७८१९
	एकूण मृत्यू	५२२१	२८१३	८०३४

आधार : जिल्हा शल्य चिकित्सक, सामान्य रुग्णालय, परभणी, जिल्हा आरोग्य अधिकारी, जिल्हा परिषद, परभणी, आरोग्य व्यवस्थापन माहिती प्रणाली (HMIS), जिल्हा परिषद, परभणी

तक्ता ८.२०
माता व बाल संगोपन कार्यक्रमांतर्गत लस टोचणी

जिल्हा : परभणी

प्रकाशनाचे वर्ष : २०२५
संदर्भ वर्ष : २०२४-२५

अ.क्र.	तालुका	ग्रामीण/ नागरी	त्रिगुणी लस	पोलिओ	बीसीजी	गोवर	द्विगुणी (डी.टी.)	धनुर्वात लस			काविळ		पॅटावॅलेन्ट-३
								१० वर्षे	१६ वर्षे	गरोदर स्त्रिया	ब- III	ब-०	
(१)	(२)	(३)	(४)	(५)	(६)	(७)	(८)	(९)	(१०)	(११)	(१२)	(१३)	(१४)
१	सेलू	ग्रामीण	१७६६	१८०३	१२८५	१७९४	१४६६	१८३४	१६०१	१७६०	०	१७९	१८०३
		नागरी	०	८४९	८७५	८४८	३८४	८००	३३९	२५६	०	६८६	८४९
		एकूण	१७६६	२६५२	२१६०	२६४२	१८५०	२६३४	१९४०	२०१६	०	८६५	२६५२
२	जिंतूर	ग्रामीण	५१३६	५२२३	३७५३	५१९०	४६२६	४८९३	४७७७	४२९५	०	३८७	५२२३
		नागरी	०	८२५	१०५६	७७४	३७२	४२६	६८८	४३३	०	७२६	८२५
		एकूण	५१३६	६०४८	४८०९	५९६४	४९९८	५३१९	५४६५	४७२८	०	१११३	६०४८
३	परभणी	ग्रामीण	३९७८	४००९	२३०५	३९९९	३९६७	३९५४	३९६८	४००१	०	३०२	४००९
		नागरी	०	७१७३	७५२२	१११९	५१५	१५५	१२२	३४३	०	६६५०	७१७३
		एकूण	३९७८	१११८२	९८२७	५११८	४४८२	४१०९	४०९०	४३४४	०	६९५२	१११८२
४	मानवत	ग्रामीण	१२४२	१२६८	१२२३	१२४९	१३१६	१३४६	१५०४	१३८२	०	८६	१२६८
		नागरी	०	५८८	५०८	५८५	४३५	५५१	५३२	१३२	०	३७४	५८८
		एकूण	१२४२	१८५६	१७३१	१८३४	१७५१	१८९७	२०३६	१५१४	०	४६०	१८५६
५	पाथरी	ग्रामीण	१९६४	१९७३	१५८०	१९६४	१८८९	२१२४	२१४१	१७९७	०	२२	१९७३
		नागरी	०	७४६	९३५	७४९	४२३	४७२	३५९	२४८	०	४२९	७४६
		एकूण	१९६४	२७१९	२५१५	२७१३	२३१२	२५९६	२५००	२०४५	०	४५१	२७१९
६	सोनपेठ	ग्रामीण	१८६५	१८६५	१३५३	१८५९	१८६५	१७५९	१८७९	१४७५	०	३६८	१८६५
		नागरी	०	३६	२८	३६	१८	२०	११	२	०	४८	३६
		एकूण	१८६५	१९०१	१३८१	१८९५	१८८३	१७७९	१८९०	१४७७	०	४१६	१९०१
७	गंगाखेड	ग्रामीण	२९४३	२९४७	२३५४	२९३९	२९४३	२८१६	२९७५	३१६७	०	२८९	२९४७
		नागरी	०	१३१६	११५६	१३१३	१०७३	१०५४	१०९४	५५२	०	६६८	१३१६
		एकूण	२९४३	४२६३	३५१०	४२५२	४०१६	३८७०	४०६९	३७१९	०	९५७	४२६३
८	पालम	ग्रामीण	१६७८	१७०६	१५३८	१६९२	१६७८	१६३८	१६४३	१८५५	०	१२५	१७०६
		नागरी	०	३८०	२५८	३७९	३०८	३३१	३०९	१४२	०	१८५	३८०
		एकूण	१६७८	२०८६	१७९६	२०७१	१९८६	१९६९	१९५२	१९९७	०	३१०	२०८६
९	पूर्णा	ग्रामीण	२६२४	२६७७	२३६१	२६७२	२६२४	२६६९	२५१७	२८०४	०	१८०	२६७७
		नागरी	०	६५५	५२६	६६६	४८२	६५३	५०३	२५०	०	२५४	६५५
		एकूण	२६२४	३३३२	२८८७	३३३८	३१०६	३३२२	३०२०	३०५४	०	४३४	३३३२
एकूण	ग्रामीण	२३१९६	२३४७१	१७७५२	२३३५८	२२३७४	२३०३३	२३००५	२२५३६	०	१९३८	२३४७१	
	नागरी	०	१२५६८	१२८६४	६४६९	४०१०	४४६२	३९५७	२३५८	०	१००२०	१२५६८	
	एकूण	२३१९६	३६०३९	३०६१६	२९८२७	२६३८४	२७४९५	२६९६२	२४८९४	०	११९५८	३६०३९	

आधार : जिल्हा आरोग्य अधिकारी, जिल्हा परिषद, परभणी

तक्ता ८.२१
कुटुंब कल्याण कार्यक्रमाची प्रगती

प्रकाशनाचे वर्ष : २०२५
संदर्भ वर्ष : २०२४-२५

जिल्हा : परभणी

अ.क्र.	तालुका	ग्रामीण/ नागरी	कुटुंब कल्याण केंद्रांची संख्या	जननक्षम जोडप्यांची संख्या	३१ मार्च अखेर संरक्षित जोडप्यांची संख्या			
					पुरुष नसबंदी	स्त्रियांची नसबंदी	लूपपध्दती	इतर पध्दतीने
(१)	(२)	(३)	(४)	(५)	(६)	(७)	(८)	(९)
१	सेलू	ग्रामीण	३	११२०९	०	१५४	५०९	३५०
		नागरी	१	०	०	२४९	१३०	०
		एकूण	४	११२०९	०	४०३	६३९	३५०
२	जितूर	ग्रामीण	६	१७७७७	०	७७५	१२५२	१९०५
		नागरी	२	०	०	२०४	१५३	०
		एकूण	८	१७७७७	०	९७९	१४०५	१९०५
३	परभणी	ग्रामीण	६	२२६५१	१	७२२	८६२	११०८
		नागरी	१	३३०९३	०	५१५	६५	८३१९
		एकूण	७	५५७४४	१	१२३७	९२७	९४२७
४	मानवत	ग्रामीण	२	९६३	०	७४	३४८	३०१
		नागरी	१	५७२५	०	१७६	४२	१०९८
		एकूण	३	६६८८	०	२५०	३९०	१३९९
५	पाथरी	ग्रामीण	४	६३८४	०	३५३	५१४	८९०
		नागरी	१	६३६९	०	९२	१३३	१२२२
		एकूण	५	१२७५३	०	४४५	६४७	२११२
६	सोनपेठ	ग्रामीण	२	२१११	१	१६४	३७३	४८६
		नागरी	०	०	०	०	०	०
		एकूण	२	२१११	१	१६४	३७३	४८६
७	गंगाखेड	ग्रामीण	६	१४०२३	०	४०८	८०१	१९३२
		नागरी	१	११५४१	०	४०३	८३	२१०६
		एकूण	७	२५५६४	०	८११	८८४	४०३८
८	पालम	ग्रामीण	३	५८४२	१	२५३	३१५	८२७
		नागरी	१	३१०७	०	११४	४८	७०२
		एकूण	४	८९४९	१	३६७	३६३	१५२९
९	पूर्णा	ग्रामीण	५	१०३५८	०	३७४	५७३	१०३७
		नागरी	१	६३५१	०	१२५	२४	३१९१
		एकूण	६	१६७०९	०	४९९	५९७	४२२८
एकूण	ग्रामीण	३७	९१३१८	३	३२७७	५५४७	८८३६	
	नागरी	९	६६१८६	०	१८७८	६७८	१६६३८	
	एकूण	४६	१५७५०४	३	५१५५	६२२५	२५४७४	

आधार : जिल्हा आरोग्य अधिकारी, जिल्हा परिषद, परभणी, आरोग्य व्यवस्थापन माहिती प्रणाली (HMIS), जिल्हा परिषद, परभणी, जिल्हा शल्य चिकित्सक, सामान्य रुग्णालय, परभणी

तक्ता ८.२२

जिल्ह्यातील कार्यरत आंगणवाड्या, कार्यरत सेविका व आंगणवाड्या इमारतींचा तपशिल

प्रकाशनाचे वर्ष : २०२५

जिल्हा : परभणी

संदर्भ वर्ष : २०२४-२५

अ.क्र.	तालुका	ग्रामीण/ नागरी	अंगणवाड्यांची संख्या		कार्यरत अंगणवाडी सेविका (संख्या)	अंगणवाड्या इमारतींचा तपशिल (संख्या)			शौचालय असलेल्या अंगणवाड्या (संख्या)
			मंजूर	कार्यरत		स्वमालकी च्या	भाड्याच्या इमारती	नियमित इमारती शिवाय	
(१)	(२)	(३)	(४)	(५)	(६)	(७)	(८)	(९)	(१०)
१	सेलू	ग्रामीण	१५५	१५५	१४६	११९	६	३०	१०९
		नागरी	८	८	८	०	८	०	६
		एकूण	१६३	१६३	१५४	११९	१४	३०	११५
२	जिंतूर	ग्रामीण	३१६	३१६	२९९	२४८	१७	५१	२२५
		नागरी	५	५	५	०	५	०	४
		एकूण	३२१	३२१	३०४	२४८	२२	५१	२२९
३	परभणी	ग्रामीण	२९३	२९३	२८२	२३३	६	५४	२१४
		नागरी	८६	८६	८६	०	८५	१	७९
		एकूण	३७९	३७९	३६८	२३३	९१	५५	२९३
४	मानवत	ग्रामीण	९९	९९	९२	९२	०	७	९०
		नागरी	४	४	४	०	०	४	२
		एकूण	१०३	१०३	९६	९२	०	११	९२
५	पाथरी	ग्रामीण	१४०	१४०	१३३	११९	८	१३	११९
		नागरी	६	६	६	०	१	५	४
		एकूण	१४६	१४६	१३९	११९	९	१८	१२३
६	सोनपेठ	ग्रामीण	११३	११३	१०८	८५	५	२३	८२
		नागरी	२	२	२	०	१	१	१
		एकूण	११५	११५	११०	८५	६	२४	८३
७	गंगाखेड	ग्रामीण	२२१	२२१	२१०	१५८	८	५५	१४२
		नागरी	१३	१३	१३	०	१३	०	१२
		एकूण	२३४	२३४	२२३	१५८	२१	५५	१५४
८	पालम	ग्रामीण	१५८	१५८	१५५	१०२	१६	४०	९९
		नागरी	१५	१५	१५	०	९	६	६
		एकूण	१७३	१७३	१७०	१०२	२५	४६	१०५
९	पूर्णा	ग्रामीण	१९५	१९५	१८८	१७२	८	१५	१६४
		नागरी	१५	१५	१५	०	१५	०	१५
		एकूण	२१०	२१०	२०३	१७२	२३	१५	१७९
एकूण	ग्रामीण	१६९०	१६९०	१६१३	१३२८	७४	२८८	१२४४	
	नागरी	१५४	१५४	१५४	०	१३७	१७	१२९	
	एकूण	१८४४	१८४४	१७६७	१३२८	२११	३०५	१३७३	

आधार : महिला व बाल विकास अधिकारी (नागरी), परभणी, उपमुख्य कार्यकारी अधिकारी (महिला व बाल विकास), जिल्हा परिषद, परभणी

तक्ता ८.२३
जिल्ह्यातील कार्यरत आंगणवाड्या व त्यामधील बालके

जिल्हा : परभणी

प्रकाशनाचे वर्ष : २०२५

संदर्भ वर्ष : २०२४-२५

अ.क्र.	तालुका	ग्रामीण/ नागरी	अंगणवाड्यामध्ये दाखल मुले(संख्या)	स्तनदा मातांची संख्या	वयोगटनिहाय मुलांची संख्या			
					०-१ वर्ष	१ ते ३ वर्ष	३ ते ५ वर्ष	एकूण(० ते ५वर्ष)
(१)	(२)	(३)	(४)	(५)	(६)	(७)	(८)	(९)
१	सेलू	ग्रामीण	८९०७	७७०	१४६७	३०४९	३०२३	७५३९
		नागरी	३१२२	२८३	४७२	६४९	८९७	२०१८
		एकूण	१२०२९	१०५३	१९३९	३६९८	३९२०	९५५७
२	जिंतूर	ग्रामीण	१८७०९	१५७५	३२६२	६३९०	६२०५	१५८५७
		नागरी	२०६४	२७२	४१६	४११	५८६	१४१३
		एकूण	२०७७३	१८४७	३६७८	६८०१	६७९१	१७२७०
३	परभणी	ग्रामीण	१८६३३	१५५२	३०७२	६३७३	६२४३	१५६८८
		नागरी	२९२१०	२८१०	४३०८	५९२५	५७१४	१५९४७
		एकूण	४७८४३	४३६२	७३८०	१२२९८	११९५७	३१६३५
४	मानवत	ग्रामीण	५८५०	४२२	८६८	२००७	२०१३	४८८८
		नागरी	९८८	८९	२३१	१४६	३८८	७६५
		एकूण	६८३८	५११	१०९९	२१५३	२४०१	५६५३
५	पाथरी	ग्रामीण	८०४०	६५४	१३८५	२७५८	२७६५	६९०८
		नागरी	९९०	७८	१६९	३८१	२८०	८३०
		एकूण	९०३०	७३२	१५५४	३१३९	३०४५	७७३८
६	सोनपेट	ग्रामीण	६१८७	४७८	११४७	२०८१	२०७०	५२९८
		नागरी	५७७	५९	१३६	१६२	१७३	४७१
		एकूण	६७६४	५३७	१२८३	२२४३	२२४३	५७६९
७	गंगाखेड	ग्रामीण	११६०६	१०२३	२००८	४११४	३८३५	९९५७
		नागरी	४६७२	४१२	७०२	५१०	१५०५	२७१७
		एकूण	१६२७८	१४३५	२७१०	४६२४	५३४०	१२६७४
८	पालम	ग्रामीण	७७९८	७३४	१४२२	२६६३	२५२०	६६०५
		नागरी	३९१९	७०८	८१२	१४८६	१६२१	३९१९
		एकूण	११७१७	१४४२	२२३४	४१४९	४१४१	१०५२४
९	पूर्णा	ग्रामीण	१२९४२	१०८८	२१९१	४४५७	४१६८	१०८१६
		नागरी	२७१८	४१२	७७९	१३०८	११२५	३२१२
		एकूण	१५६६०	१५००	२९७०	५७६५	५२९३	१४०२८
एकूण	ग्रामीण	९८६७२	८२९६	१६८२२	३३८९२	३२८४२	८३५५६	
	नागरी	४८२६०	५१२३	८०२५	१०९७८	१२२८९	३१२९२	
	एकूण	१४६९३२	१३४१९	२४८४७	४४८७०	४५१३१	११४८४८	

पुढेचालु...

तक्ता ८.२३

जिल्ह्यातील कार्यरत आंगणवाड्या व त्यामधील बालके

प्रकाशनाचे वर्ष : २०२५

संदर्भ वर्ष : २०२४-२५

जिल्हा : परभणी

अ.क्र.	तालुका	ग्रामीण /नागरी	संदर्भ कालावधीतील			बालमृत्यू दर [(बालमृत्यू/नोंदविलेले जन्म) X १०००]	उपजत मृत्यू दर [{उपजत मृत्यू/(नोंदविलेले जन्म+उपजत मृत्यू)}X १०००]
			नोंदविलेले जन्म (संख्या)	बालमृत्यू (संख्या)	उपजत मृत्यू (संख्या)		
(१)	(२)	(३)	(१०)	(११)	(१२)	(१३)	(१४)
१	सेलू	ग्रामीण	२८९	१८	९	६२.००	३०.००
		नागरी	१४१२	०	२	०.००	१.००
		एकूण	१७०१	१८	११	११.००	६.००
२	जिंतूर	ग्रामीण	१६०२	३	१	२.००	१.००
		नागरी	२२४७	१	१	०.००	०.००
		एकूण	३८४९	४	२	१.००	१.००
३	परभणी	ग्रामीण	९७२	४२	१५	४३.००	१५.००
		नागरी	१६८७६	११८	५	७.००	०.००
		एकूण	१७८४८	१६०	२०	९.००	१.००
४	मानवत	ग्रामीण	१६३	१	०	६.००	०.००
		नागरी	४१०	०	२	०.००	५.००
		एकूण	५७३	१	२	२.००	३.००
५	पाथरी	ग्रामीण	२६१	१०	८	३८.००	३०.००
		नागरी	१५२६	०	१	०.००	१.००
		एकूण	१७८७	१०	९	६.००	५.००
६	सोनपेठ	ग्रामीण	२७	०	०	०.००	०.००
		नागरी	३३२	०	१	०.००	३.००
		एकूण	३५९	०	१	०.००	३.००
७	गंगाखेड	ग्रामीण	३३७	१२	४	३६.००	१२.००
		नागरी	२२१७	०	१	०.००	०.००
		एकूण	२५५४	१२	५	५.००	२.००
८	पालम	ग्रामीण	२५५	२०	१३	७८.००	४९.००
		नागरी	११११	०	२	०.००	२.००
		एकूण	१३६६	२०	१५	१५.००	११.००
९	पूर्णा	ग्रामीण	८२५	२१	७	२५.००	८.००
		नागरी	८०५	०	२	०.००	२.००
		एकूण	१६३०	२१	९	१३.००	५.००
एकूण	एकूण	ग्रामीण	४७३१	१२७	५७	२७.००	१२.००
		नागरी	२६९३६	११९	१७	४.००	१.००
		एकूण	३१६६७	२४६	७४	८.००	२.००

टीप : टिप- स्तंभ ४ मध्ये दर्शविण्यात आलेली अंगणवाडयामधील दाखल मुलांची संख्या ६ वर्षापर्यंतच्या मुलांची संख्या आहे. सदर मुलांची संख्या ही स्तंभ क्र. ६ + ७+ ८ (० ते ५ वर्षापर्यंतच्या) मुलांसोबत जुळणार नाही.

आधार : जिल्हा आरोग्य अधिकारी, जिल्हा परिषद, परभणी, महिला व बाल विकास अधिकारी (नागरी), परभणी, उपमुख्य कार्यकारी अधिकारी (महिला व बाल विकास), जिल्हा परिषद, परभणी, जिल्हा शल्य चिकित्सक, सामान्य रुग्णालय, परभणी

तक्ता ८.२४

जिल्ह्यातील कार्यरत अंगणवाड्यांमधील कुपोषित बालकांचे श्रेणीनिहाय वर्गीकरण

प्रकाशनाचे वर्ष : २०२५

संदर्भ वर्ष : २०२४-२५

जिल्हा : परभणी

अ. क्र.	तालुका	ग्रामीण/ नागरी	०-५ वर्षे वयोगटातील बालके(संख्या)	वर्षभरात वजन घेतलेली		बालकांचे कुपोषण श्रेणीनिहाय वर्गीकरण स्तंभ - ५ पैकी			मध्यम कमी वजनाची बालकांची टक्केवारी	तीव्र कमी वजनाची बालकांची टक्केवारी
				बालके (संख्या)	टक्केवारी	सर्वसाधारण वजनाची बालके (संख्या)	मध्यम कमी वजनाची बालके (MAM)(संख्या)	तीव्र कमी वजनाची बालके (SAM) (संख्या)		
(१)	(२)	(३)	(४)	(५)	(६)	(७)	(८)	(९)	(१०)	(११)
१	सेलू	ग्रामीण	७५३९	७३५७	९७.५९	७३१५	२९	१३	०.३९	०.१८
		नागरी	२०१८	२०१८	१००.००	१९८३	३२	३	१.५९	०.१५
		एकूण	९५५७	९३७५	९८.१०	९२९८	६१	१६	०.६५	०.१७
२	जिंतूर	ग्रामीण	१५८५७	१५८१०	९९.७०	१५५१८	२३७	५५	१.५०	०.३५
		नागरी	१४१३	१४१३	१००.००	१३७२	३९	२	२.७६	०.१४
		एकूण	१७२७०	१७२२३	९९.७३	१६८९०	२७६	५७	१.६०	०.३३
३	परभणी	ग्रामीण	१५६८८	१५५६७	९९.२३	१५५२७	३५	५	०.२२	०.०३
		नागरी	१५९४७	१५९४७	१००.००	१५८४०	१०१	६	०.६३	०.०४
		एकूण	३१६३५	३१५१४	९९.६२	३१३६७	१३६	११	०.४३	०.०३
४	मानवत	ग्रामीण	४८८८	४८३४	९८.९०	४८११	१६	७	०.३३	०.१४
		नागरी	७६५	७६५	१००.००	७२५	३८	२	४.९७	०.२६
		एकूण	५६५३	५५९९	९९.०४	५५३६	५४	९	०.९६	०.१६
५	पाथरी	ग्रामीण	६९०८	६५५२	९४.८५	६५१०	३४	८	०.५२	०.१२
		नागरी	८३०	८३०	१००.००	७८८	४१	१	४.९४	०.१२
		एकूण	७७३८	७३८२	९५.४०	७२९८	७५	९	१.०२	०.१२
६	सोनपेठ	ग्रामीण	५२९८	५१८५	९७.८७	५१६५	१४	६	०.२७	०.१२
		नागरी	४७१	४७१	१००.००	४५०	२०	१	४.२५	०.२१
		एकूण	५७६९	५६५६	९८.०४	५६१५	३४	७	०.६०	०.१२
७	गंगाखेड	ग्रामीण	९९५७	९७३४	९७.७६	९६९६	३६	२	०.३७	०.०२
		नागरी	२७१७	२७१७	१००.००	२६९६	१९	२	०.७०	०.०७
		एकूण	१२६७४	१२४५१	९८.२४	१२३९२	५५	४	०.४४	०.०३
८	पालम	ग्रामीण	६६०५	६२७१	९४.९४	६२४३	१६	१२	०.२६	०.१९
		नागरी	३९१९	३९१९	१००.००	३८९२	२५	२	०.६४	०.०५
		एकूण	१०५२४	१०१९०	९६.८३	१०१३५	४१	१४	०.४०	०.१४
९	पूर्णा	ग्रामीण	१०८१६	१०५१८	९७.२४	१०४६४	३७	१७	०.३५	०.१६
		नागरी	३२१२	३२१२	१००.००	३१८९	२०	३	०.६२	०.०९
		एकूण	१४०२८	१३७३०	९७.८८	१३६५३	५७	२०	०.४२	०.१५
एकूण	ग्रामीण	८३५५६	८१८२८	९७.९३	८१२४९	४५४	१२५	०.५५	०.१५	
	नागरी	३१२९२	३१२९२	१००.००	३०९३५	३३५	२२	१.०७	०.०७	
	एकूण	११४८४८	११३१२०	९८.५०	११२१८४	७८९	१४७	०.७०	०.१३	

आधार : उपमुख्य कार्यकारी अधिकारी (महिला व बाल विकास), जिल्हा परिषद, परभणी, महिला व बाल विकास अधिकारी (नागरी), परभणी

तक्ता ८.२५

एकात्मिक बाल विकास योजना - माता व बालसंगोपन

जिल्हा : परभणी

प्रकाशनाचे वर्ष : २०२५

संदर्भ वर्ष : २०२४-२५

अ. क्र.	तालुका	ग्रामीण /नागरी	० ते ५ वर्ष वयोगटातील बालके	अंगणवाडीचा लाभ घेणारे		कार्यरत अंगणवाड्या (संख्या)					स्वतःची इमारत असलेल्या अंगणवाडींतील लाभधारकांची संख्या
				बालक (संख्या)	माता (संख्या)	स्वतःची इमारत असलेल्या	स्वतःची इमारत नसलेल्या			एकूण (७+१०)	
							बांधकाम हाती घेतलेल्या	बांधकाम हाती न घेतलेल्या	एकूण (८+९)		
(१)	(२)	(३)	(४)	(५)	(६)	(७)	(८)	(९)	(१०)	(११)	(१२)
१	सेलू	ग्रामीण	७५३९	८९०७	१४७३	११९	०	३६	३६	१५५	उ.ना.
		नागरी	२०१८	३१२२	२८३	०	०	८	८	८	उ.ना.
		एकूण	९५५७	१२०२९	१७५६	११९	०	४४	४४	१६३	०
२	जितूर	ग्रामीण	१५८५७	१८७०९	३०३१	२४८	०	६८	६८	३१६	उ.ना.
		नागरी	१४१३	२०६४	२७२	०	०	५	५	५	उ.ना.
		एकूण	१७२७०	२०७७३	३३०३	२४८	०	७३	७३	३२१	०
३	परभणी	ग्रामीण	१५६८८	१८६३३	२९५९	२३३	२	५८	६०	२९३	उ.ना.
		नागरी	१५९४७	२९२१०	२८१०	०	०	८६	८६	८६	उ.ना.
		एकूण	३१६३५	४७८४३	५७६९	२३३	२	१४४	१४६	३७९	०
४	मानवत	ग्रामीण	४८८८	५८५०	८७४	९२	०	७	७	९९	उ.ना.
		नागरी	७६५	९८८	८९	०	०	४	४	४	उ.ना.
		एकूण	५६५३	६८३८	९६३	९२	०	११	११	१०३	०
५	पाथरी	ग्रामीण	६९०८	८०४०	१२६२	११९	०	२१	२१	१४०	उ.ना.
		नागरी	८३०	९९०	७८	०	०	६	६	६	उ.ना.
		एकूण	७७३८	९०३०	१३४०	११९	०	२७	२७	१४६	०
६	सोनपेठ	ग्रामीण	५२९८	६१८७	९२३	८५	०	२८	२८	११३	उ.ना.
		नागरी	४७१	५७७	५९	०	०	२	२	२	उ.ना.
		एकूण	५७६९	६७६४	९८२	८५	०	३०	३०	११५	०
७	गंगाखेड	ग्रामीण	९९५७	११६०६	१९१४	१५८	३	६०	६३	२२१	उ.ना.
		नागरी	२७१७	४६७२	४१२	०	०	१३	१३	१३	उ.ना.
		एकूण	१२६७४	१६२७८	२३२६	१५८	३	७३	७६	२३४	०
८	पालम	ग्रामीण	६६०५	७७९८	१३७४	१०२	२	५४	५६	१५८	उ.ना.
		नागरी	३९१९	३९१९	७०८	०	९	६	१५	१५	उ.ना.
		एकूण	१०५२४	११७१७	२०८२	१०२	११	६०	७१	१७३	०
९	पूर्णा	ग्रामीण	१०८१६	१२९४२	२०९४	१७२	०	२३	२३	१९५	उ.ना.
		नागरी	३२१२	२७१८	४१२	०	०	१५	१५	१५	उ.ना.
		एकूण	१४०२८	१५६६०	२५०६	१७२	०	३८	३८	२१०	०

अ. क्र.	तालुका	ग्रामीण /नागरी	० ते ५ वर्ष वयोगटातील बालके	अंगणवाडीचा लाभ घेणारे		कार्यरत अंगणवाड्या (संख्या)					स्वतःची इमारत असलेल्या अंगणवाडीतील लाभधारकांची संख्या
				बालक (संख्या)	माता (संख्या)	स्वतःची इमारत असलेल्या	स्वतःची इमारत नसलेल्या			एकूण (७+१०)	
							बांधकाम हाती घेतलेल्या	बांधकाम हाती न घेतलेल्या	एकूण (८+९)		
(१)	(२)	(३)	(४)	(५)	(६)	(७)	(८)	(९)	(१०)	(११)	(१२)
		ग्रामीण	८३५५६	९८६७२	१५९०४	१३२८	७	३५५	३६२	१६९०	०
		नागरी	३१२९२	४८२६०	५१२३	०	९	१४५	१५४	१५४	०
		एकूण	११४८४८	१४६९३२	२१०२७	१३२८	१६	५००	५१६	१८४४	०

आधार : महिला व बाल विकास अधिकारी (नागरी), परभणी, उपमुख्य कार्यकारी अधिकारी (महिला व बाल विकास), जिल्हा परिषद, परभणी

तक्ता ८.२६
सिडकोने / म्हाडाने बांधलेल्या घरांचा तपशिल

जिल्हा : परभणी

प्रकाशनाचे वर्ष : २०२५
संदर्भ वर्ष : २०२४-२५

अ. क्र.	तालुका	औद्योगिक	झोपडपट्टी पुनर्वसन	आर्थिक दुर्बल घटक	अल्प उत्पन्न गट	मध्यम उत्पन्न गट	(सदनिकांची संख्या)			
							उच्च उत्पन्न गट	इतर	एकूण	झालेला खर्च ₹ लाखात
(१)	(२)	(३)	(४)	(५)	(६)	(७)	(८)	(९)	(१०)	(११)
१	सेलू	०	०	०	०	०	०	०	०	०
२	जितूर	०	०	०	०	०	०	०	०	०
३	परभणी	०	०	०	०	०	०	०	०	०
४	मानवत	०	०	०	०	०	०	०	०	०
५	पाथरी	०	०	०	०	०	०	०	०	०
६	सोनपेठ	०	०	०	०	०	०	०	०	०
७	गंगाखेड	०	०	०	०	०	०	०	०	०
८	पालम	०	०	०	०	०	०	०	०	०
९	पूर्णा	०	०	०	०	०	०	०	०	०
	एकूण	०	०	०	०	०	०	०	०	०

आधार : कार्यकारी अभियंता, गृहनिर्माण व क्षेत्रविकास मंडळ, छ. संभाजीनगर

तक्ता ८.२७
प्रधानमंत्री आवास योजना

जिल्हा : परभणी

प्रकाशनाचे वर्ष : २०२५

संदर्भ वर्ष : २०२४-२५

अ. क्र.	तालुका	बाब	सामाजिक व आर्थिक जात सर्वेक्षण -२०११ नुसार जिल्हास्तरीय समितीने प्राधान्यक्रम यादीमध्ये समाविष्ट केलेल्या लाभार्थ्यांची संख्या	प्राधान्यक्रम यादीमधील लाभार्थ्यांपैकी Awassoft प्रणालीवर नोंदणी करणेत आलेल्या लाभार्थ्यांची संख्या	उद्दिष्ट (घरकुलांची संख्या)	मंजूर केलेल्या घरकुलांची संख्या	पूर्ण झालेल्या घरकुलांची संख्या	झालेला खर्च (संदर्भ वर्षातील) (₹लाखात)	योजनेच्या सुरुवातीपासून संदर्भ वर्षापर्यंत एकूण पूर्ण झालेली घरकुले
(१)	(२)	(३)	(४)	(५)	(६)	(७)	(८)	(९)	(१०)
१	सेलू	ग्रामीण	६२४	५८९	५५६३	५५६३	३९७	४६८.५०	१९८२
		नागरी	३२४४	२२९६	१००५	८०९	०	०.००	१३१९
२	जितूर	ग्रामीण	१५१०	१४९८	९८४५	९८४५	५९४	६६७.७०	३६२०
		नागरी	२३३६	०	२६१०	२६१०	०	०.००	१५२३
३	परभणी	ग्रामीण	१०६९	९६६	८९२४	८९२४	४२२	६३५.१५	२७१५
		नागरी	३४१५	२७९५	२५५२	२५५२	७०९	११३.५०	२४००
४	मानवत	ग्रामीण	३८४	३६९	३७३३	३७३३	२०७	२३७.२०	११३८
		नागरी	३२२८	२७२४	३२२८	२५००	३००	०.००	९११
५	पाथरी	ग्रामीण	५२०	४८०	३५३८	३५३८	२५३	२४८.६०	१०७५
		नागरी	२८०९	२७२०	५२१५	२८०९	८८	२५६.३४	७३५
६	सोनपेट	ग्रामीण	६१८	५९४	२८७६	२८७६	२८८	२०४.८०	११८९
		नागरी	२८४१	२५६५	२४७१	२२१८	४२५	२९५.००	१०९८
७	गंगाखेड	ग्रामीण	११४९	१०८०	६०५३	६०५३	४४९	४७२.५५	२७१०
		नागरी	१४४३	१४४३	५४०	५४०	१९५	६४५.४०	८८१
८	पालम	ग्रामीण	९३३	८८०	४९९६	४९९६	४९५	७५४.१०	२१७२
		नागरी	११७३	११७३	२७०४	११७३	०	०.००	४९३
९	पूर्णा	ग्रामीण	६०३	५४१	५२०५	५२०५	२६१	४०७.४५	२१४३
		नागरी	२२५२	२२५२	२४५२	२४५२	३८०	२५२३.९०	१११५
एकूण		ग्रामीण	७४१०	६९९७	५०७३३	५०७३३	३३६६	४०९६.०५	१८७४४
		नागरी	२२७४१	१७९६८	२२७७७	१७६६३	२०९७	३८३४.१४	१०४७५

पुढेचालु...

तक्ता ८.२७
प्रधानमंत्री आवास योजना

जिल्हा : परभणी

प्रकाशनाचे वर्ष : २०२५
संदर्भ वर्ष : २०२४-२५

अ.क्र.	तालुका	बाब	योजनेच्या सुरुवातीपासून संदर्भ वर्षापर्यंत	
			एकूण पूर्ण झालेली घरकुले	झालेला खर्च(₹ लाखात)
(१)	(२)	(३)	(११)	(१२)
१	सेलू	ग्रामीण	१९८२	२३७८.४०
		नागरी	१३१९	१०१७१.८०
२	जिंतूर	ग्रामीण	३६२०	४३४४.००
		नागरी	१५२३	६८६०.९०
३	परभणी	ग्रामीण	२७१५	३२५८.००
		नागरी	२४००	६३८५.००
४	मानवत	ग्रामीण	११३८	१३६५.६०
		नागरी	९११	४५५६.३४
५	पाथरी	ग्रामीण	१०७५	१२९०.००
		नागरी	७३५	५७०९.९४
६	सोनपेठ	ग्रामीण	११८९	१४२६.८०
		नागरी	१०९८	४०७०.००
७	गंगाखेड	ग्रामीण	२७१०	३२५२.००
		नागरी	८८१	२३६०.४०
८	पालम	ग्रामीण	२१७२	२६०६.४०
		नागरी	४९३	२०५५.६०
९	पूर्णा	ग्रामीण	२१४३	२५७१.६०
		नागरी	१११५	४७८३.९०
	एकूण	ग्रामीण	१८७४४	२२४९२.८०
		नागरी	१०४७५	४६९५३.८८

आधार : महानगरपालिका / नगर पंचायत/ नगर परिषदा / जिल्हा परिषद, परभणी जिल्हा, प्रकल्प संचालक, जिल्हा ग्रामीण विकास यंत्रणा, परभणी, जिल्हा प्रशासन अधिकारी, नगरपालिका प्रशासन, जिल्हाधिकारी कार्यालय, परभणी

तक्ता ८.२८

घरबांधणीसाठी अर्थसहाय्य योजनेअंतर्गत ग्रामीण क्षेत्रात दिलेली घरे

प्रकाशनाचे वर्ष : २०२५

जिल्हा : परभणी

संदर्भ वर्ष : २०२४-२५

रमाई आवास योजना								
अ.क्र.	तालुका	पात्र लाभार्थ्यांपैकी Awassoft प्रणालीवर नोंदणी करणेत आलेल्या लाभार्थ्यांची संख्या	उद्दिष्ट (घरकुलांची संख्या)	मंजूर केलेल्या घरकुलांची संख्या	मंजूर घरकुलांपैकी संदर्भ वर्षात		योजनेच्या सुरुवातीपासून संदर्भ वर्षापर्यंत	
					पुर्ण झालेली घरकुले	झालेला खर्च (₹ लाखात)	पुर्ण झालेली घरकुले	झालेला खर्च (₹ लाखात)
(१)	(२)	(३)	(४)	(५)	(६)	(७)	(८)	(९)
१	सेलू	१०४३	१०५०	१०३६	२१४	२५५	१९४३	२३३१.६
२	जिंतूर	१८८०	१६९१	१६५९	३४७	४३३	३७०७	४४८४.४
३	परभणी	११७९	१२००	१०८१	४६४	६३८	२८७९	३४५४.८
४	मानवत	८०८	९००	७९४	१६५	१९१	१०२२	१२२६.४
५	पाथरी	५००	४७५	४३३	१२३	९७	१२३०	१४७६
६	सोनपेठ	३९१	४००	३८६	१०१	५१	१२०८	१४४९.६
७	गंगाखेड	२८९	३००	२९७	१५५	१२६	१५७२	१८८६.४
८	पालम	२९९	२५०	२५०	१५८	१९३	१०५४	१२६४.८
९	पूर्णा	४५०	४५०	४४९	२०५	२११	१९५०	२३०४
	एकूण	६८३९	६७१६	६३८५	१९३२	२१९४.९५	१६५६५	१९८७८

पुढेचालु...

तक्ता ८.२८

घरबांधणीसाठी अर्थसहाय्य योजनेअंतर्गत ग्रामीण क्षेत्रात दिलेली घरे

प्रकाशनाचे वर्ष : २०२५

जिल्हा : परभणी

संदर्भ वर्ष : २०२४-२५

शबरी आवास योजना								
अ. क्र.	तालुका	पात्र लाभार्थ्यांपैकी Awassoft प्रणालीवर नोंदणी करणेत आलेल्या लाभार्थ्यांची संख्या	उद्दिष्ट (घरकुलांची संख्या)	मंजूर केलेल्या घरकुलांची संख्या	मंजूर घरकुलांपैकी संदर्भ वर्षात		योजनेच्या सुरुवातीपासून संदर्भ वर्षापर्यंत	
					पुर्ण झालेली घरकुले	झालेला खर्च (₹ लाखात)	पुर्ण झालेली घरकुले	झालेला खर्च (₹ लाखात)
(१)	(२)	(१०)	(११)	(१२)	(१३)	(१४)	(१५)	(१६)
१	सेलू	०	२०	०	६	४	२६	३१.२
२	जिंतूर	६९३	७७०	५४९	३४६	४२८.३	११६४	१३९६.८
३	परभणी	०	४२	०	२७	३४.६	५६	६७.२
४	मानवत	०	५	०	०	३	६	७.२
५	पाथरी	१	१५	०	११	१२.०५	५०	६०
६	सोनपेठ	१८	१८	१८	१५	१८.२	३७	४४.४
७	गंगाखेड	०	६५	०	०	-१.२५	३३	३९.६
८	पालम	१८	३५	२५	५३	७२.२	१४०	१६८
९	पूर्णा	०	३०	०	०	०.२	४	४.८
	एकूण	७३०	१०००	५९२	४५८	५७१.३	१५१६	१८१९.२

पुढेचालु...

तक्ता ८.२८

घरबांधणीसाठी अर्थसहाय्य योजनेअंतर्गत ग्रामीण क्षेत्रात दिलेली घरे

प्रकाशनाचे वर्ष : २०२५

जिल्हा : परभणी

संदर्भ वर्ष : २०२४-२५

पारधी आवास योजना								
अ.क्र.	तालुका	पात्र लाभार्थ्यांपैकी Awassoft प्रणालीवर नोंदणी करणेत आलेल्या लाभार्थ्यांची संख्या	उद्दिष्ट (घरकुलांची संख्या)	मंजूर केलेल्या घरकुलांची संख्या	मंजूर घरकुलांपैकी संदर्भ वर्षात		योजनेच्या सुरुवातीपासून संदर्भ वर्षापर्यंत	
					पूर्ण झालेली घरकुले	झालेला खर्च (₹ लाखात)	पूर्ण झालेली घरकुले	झालेला खर्च (₹ लाखात)
(१)	(२)	(१७)	(१८)	(१९)	(२०)	(२१)	(२२)	(२३)
१	सेलू	निरंक	निरंक	निरंक	निरंक	निरंक	२	३.६
२	जितूर	निरंक	निरंक	निरंक	निरंक	निरंक	११	१२.६
३	परभणी	निरंक	निरंक	निरंक	निरंक	निरंक	४	४.८
४	मानवत	निरंक	निरंक	निरंक	निरंक	निरंक	१	०.८५
५	पाथरी	निरंक	निरंक	निरंक	निरंक	निरंक	९	१०.६
६	सोनपेठ	निरंक	निरंक	निरंक	निरंक	निरंक	८	९.६
७	गंगाखेड	निरंक	निरंक	निरंक	निरंक	निरंक	३	३.६
८	पालम	निरंक	निरंक	निरंक	निरंक	निरंक	१३	१५.६
९	पूर्णा	निरंक	निरंक	निरंक	निरंक	निरंक	५	५.३
	एकूण	०	०	०	०	०	५६	६६.५५

पुढेचालु. . .

तक्ता ८.२८

घरबांधणीसाठी अर्थसहाय्य योजनेअंतर्गत ग्रामीण क्षेत्रात दिलेली घरे

प्रकाशनाचे वर्ष : २०२५

जिल्हा : परभणी

संदर्भ वर्ष : २०२४-२५

आदिम जमाती आवास योजना								
अ.क्र.	तालुका	पात्र लाभार्थ्यांपैकी Awassoft प्रणालीवर नोंदणी करणेत आलेल्या लाभार्थ्यांची संख्या	उद्दिष्ट (घरकुलांची संख्या)	मंजूर केलेल्या घरकुलांची संख्या	मंजूर घरकुलांपैकी संदर्भ वर्षात		योजनेच्या सुरुवातीपासून संदर्भ वर्षापर्यंत	
					पुर्ण झालेली घरकुले	झालेला खर्च (₹ लाखात)	पुर्ण झालेली घरकुले	झालेला खर्च (₹ लाखात)
(१)	(२)	(२४)	(२५)	(२६)	(२७)	(२८)	(२९)	(३०)
१	सेलू	निरंक	निरंक	निरंक	निरंक	निरंक	निरंक	निरंक
२	जिंतूर	निरंक	निरंक	निरंक	निरंक	निरंक	निरंक	निरंक
३	परभणी	निरंक	निरंक	निरंक	निरंक	निरंक	निरंक	निरंक
४	मानवत	निरंक	निरंक	निरंक	निरंक	निरंक	निरंक	निरंक
५	पाथरी	निरंक	निरंक	निरंक	निरंक	निरंक	निरंक	निरंक
६	सोनपेठ	निरंक	निरंक	निरंक	निरंक	निरंक	निरंक	निरंक
७	गंगाखेड	निरंक	निरंक	निरंक	निरंक	निरंक	निरंक	निरंक
८	पालम	निरंक	निरंक	निरंक	निरंक	निरंक	निरंक	निरंक
९	पूर्णा	निरंक	निरंक	निरंक	निरंक	निरंक	निरंक	निरंक
	एकूण	०	०	०	०	०	०	०

आधार : प्रकल्प संचालक, जिल्हा ग्रामीण विकास यंत्रणा, परभणी

तक्ता ८.२९

जिल्ह्यातील मागासवर्गीय वसतीगृहे, त्यांची प्रवेश क्षमता व दिलेले प्रवेश

प्रकाशनाचे वर्ष : २०२५

जिल्हा : परभणी

संदर्भ वर्ष : २०२४-२५

अ. क्र.	तालुका	मंजूर वसतीगृहे			कार्यरत वसतीगृहे		
		शासकीय	अनुदानित	एकूण	शासकीय	अनुदानित	एकूण
(१)	(२)	(३)	(४)	(५)	(६)	(७)	(८)
१	सेलू	२	३	५	२	३	५
२	जितूर	०	१५	१५	०	१५	१५
३	परभणी	२	२०	२२	२	२०	२२
४	मानवत	२	१	३	२	१	३
५	पाथरी	०	२	२	०	२	२
६	सोनपेठ	०	२	२	०	२	२
७	गंगाखेड	१	१२	१३	१	१२	१३
८	पालम	०	६	६	०	६	६
९	पूर्णा	२	६	८	२	६	८
	एकूण	९	६७	७६	९	६७	७६

पुढेचालु. . .

तक्ता ८.२९

जिल्ह्यातील मागासवर्गीय वसतीगृहे, त्यांची प्रवेश क्षमता व दिलेले प्रवेश

प्रकाशनाचे वर्ष : २०२५

जिल्हा : परभणी

संदर्भ वर्ष : २०२४-२५

अ. क्र.	तालुका	त्यामधील प्रवेश क्षमता						संदर्भ कालावधीत दिलेले प्रवेश					
		शासकीय		अनुदानित		एकूण		शासकीय		अनुदानित		एकूण	
		मुले	मुली	मुले	मुली	मुले	मुली	मुले	मुली	मुले	मुली	मुले	मुली
(१)	(२)	(९)	(१०)	(११)	(१२)	(१३)	(१४)	(१५)	(१६)	(१७)	(१८)	(१९)	(२०)
१	सेलू	७५	१००	७२	३०	१४७	१३०	७५	१००	७२	३०	१४७	१३०
२	जितूर	०	०	४४२	१४६	४४२	१४६	०	०	४४२	१४६	४४२	१४६
३	परभणी	७५	७५	५६९	२१०	६४४	२८५	७५	७५	५६९	२१०	६४४	२८५
४	मानवत	१००	१००	१२०	०	२२०	१००	९९	९८	१२०	०	२१९	९८
५	पाथरी	०	०	७२	०	७२	०	०	०	७२	०	७२	०
६	सोनपेठ	०	०	१०२	०	१०२	०	०	०	१०२	०	१०२	०
७	गंगाखेड	०	७५	८०३	१५०	८०३	२२५	०	७१	८०३	१५०	८०३	२२१
८	पालम	०	०	१३८	२४	१३८	२४	०	०	१३८	२४	१३८	२४
९	पूर्णा	१००	१००	१८०	९०	२८०	१९०	१००	७४	१८०	९०	२८०	१६४
	एकूण	३५०	४५०	२४९८	६५०	२८४८	११००	३४९	४१८	२४९८	६५०	२८४७	१०६८

आधार : सहायक आयुक्त, समाज कल्याण, परभणी, जिल्हा समाज कल्याण अधिकारी, जिल्हा परिषद, परभणी

तक्ता ८.३०

जिल्ह्यातील अनुसूचित जाती व नवबौद्ध वस्त्या, त्यामधील लोकसंख्या व अनुसूचित जाती व नवबौद्ध वस्त्यांची सुधारणा

प्रकाशनाचे वर्ष : २०२५

जिल्हा : परभणी

संदर्भ वर्ष : २०२४-२५

अ.क्र	तालुका	नवबौद्ध वस्त्यांची संख्या	त्यामधील लोकसंख्या	संदर्भ कालावधीतील कामे (संख्या)			त्यांची प्रशासकीय मंजूरीची रक्कम (₹ लाख)		
				अपुर्ण (मागील वर्ष अखेरीस)	नविन मंजूर	एकूण	अपुर्ण (मागील वर्ष अखेरीस)	नविन मंजूर	एकूण
(१)	(२)	(३)	(४)	(५)	(६)	(७)	(८)	(९)	(१०)
१	सेलू	१८२	२२३२१	०	१०१	१०१	०.००	४८९.९७	४८९.९७
२	जितूर	२७१	५४१४१	०	२३५	२३५	०.००	११८२.६९	११८२.६९
३	परभणी	२५४	४४००१	०	२२२	२२२	०.००	९७७.३०	९७७.३
४	मानवत	९१	१७०४६	०	१००	१००	०.००	३८५.२७	३८५.२७
५	पाथरी	१२२	२४९६१	०	१११	१११	०.००	५४७.६१	५४७.६१
६	सोनपेठ	७६	१५३९५	०	५९	५९	०.००	३४७.९५	३४७.९५
७	गंगाखेड	१६१	३०३७६	०	१५२	१५२	०.००	६८२.३१	६८२.३१
८	पालम	८९	१७३६१	०	१००	१००	०.००	३९८.२८	३९८.२८
९	पूर्णा	१४३	३००६९	०	१६७	१६७	०.००	६५४.३६	६५४.३६
	एकूण	१३८९	२५५६७१	०	१२४७	१२४७	०	५६६५.७४	५६६५.७४

पुढेचालु. . .

तक्ता ८.३०

जिल्ह्यातील अनुसूचित जाती व नवबौद्ध वस्त्या, त्यामधील लोकसंख्या व अनुसूचित जाती व नवबौद्ध वस्त्यांची सुधारणा

प्रकाशनाचे वर्ष : २०२५

जिल्हा : परभणी

संदर्भ वर्ष : २०२४-२५

अ. क्र.	तालुका	एकूण हाती घेतलेल्या कामांचे प्रकार (स्तंभ - ७ नुसार अपूर्ण व नवीन सह)						संदर्भ कालावधीत पूर्ण कामे	
		पाणी पुरवठा	स्वच्छता मलनिस्सारणाची कामे	सार्वजनिक वाचनालये	रस्ते, पूल पोच रस्ते	समाज मंदीर	इतर	संख्या	त्यांवरील खर्च (₹ लाख)
(१)	(२)	(११)	(१२)	(१३)	(१४)	(१५)	(१६)	(१७)	(१८)
१	सेलू	८	६	०	३९	१	२१	६७	३३४.५६
२	जिंतूर	६	२	०	१२२	१	३७	१६०	८११.४८
३	परभणी	१७	१८	०	९५	७	२९	१५८	६५९.५०
४	मानवत	५	९	०	४१	०	१९	६६	२५९.५४
५	पाथरी	६	४	०	६१	१	१०	७४	३७४.१२
६	सोनपेठ	३	५	१२	१७	२	११	४२	२३३.००
७	गंगाखेड	८	४	०	६४	१	३५	१०४	४५७.०९
८	पालम	५	२	०	४९	०	२०	६८	२६१.०२
९	पूर्णा	७	५	०	९२	०	१९	११५	४५३.४२
	एकूण	६५	५५	१२	५८०	१३	२०१	८५४	३८४३.७३

टीप : टिप - उपरोक्त तक्त्यातील स्तंभ क्र. ११ ते १६ मध्ये दर्शविण्यात आलेली कामे ही हाती घेण्यात आली आहे. स्तंभ क्र. ११ ते १६ मध्ये संदर्भीय वर्षात हाती न घेण्यात आलेली एकूण ३२१ कामे (सेलू - २६ कामे, जिंतूर ६७ कामे, परभणी ५६ कामे, मानवत २६ कामे, पाथरी-२९, सोनपेठ ९ कामे, गंगाखेड ४० कामे, पालम २४ आणि पूर्णा-४४ कामे) दर्शविण्यात आलेली नाहीत. त्यामुळे स्तंभ ३२१ एकूण कामांची आकडेवाडी स्तंभ क्र. ११ ते १६ शी जुळणार नाही.

आधार : जिल्हा समाज कल्याण अधिकारी, जिल्हा परिषद, परभणी

तक्ता ८.३१

अल्पसंख्यांक विकास विभागाकडून राबविण्यात येत असलेल्या विविध योजनांमधील लाभार्थी संख्या

प्रकाशनाचे वर्ष : २०२५

जिल्हा : परभणी

संदर्भ वर्ष : २०२४-२५

अ. क्र.	बाब	एकूण खर्च (₹ लाख)	लाभार्थ्यांची संख्या	
			२०२३-२४	२०२४-२५
(१)	(२)	(३)	(४)	(५)
१	उच्च व्यावसायिक शिक्षण घेणाऱ्या अल्पसंख्यांक विद्यार्थ्यांकरिता शिष्यवृत्ती योजना	७८.२१२	१०७	२५१
२	निरंतर प्रशिक्षण योजना /तंत्र शिक्षण परीक्षा मंडळ /मुक्त विद्यापीठ यांच्यामार्फत राबविण्यात येणाऱ्या अभ्यासक्रमांमध्ये शिक्षण घेणाऱ्या अल्पसंख्यांक लाभार्थ्यांची संख्या	४३.४६	११४	१३९
३	राज्यातील अल्पसंख्यांक विद्यार्थ्यांना शासकीय औद्योगिक प्रशिक्षण संस्थांमधून अल्पमुदतीच्या व्यावसायिक प्रशिक्षणाकरिता अनुदानित लाभार्थ्यांची संख्या	०	०	०
४	बेरोजगार अल्पसंख्यांक उमेदवारांना मॉल्समध्ये नोकरी उपलब्ध होण्याकरिता प्रशिक्षण घेणाऱ्या लाभार्थ्यांची संख्या	०	०	०
५	अल्पसंख्यांक शाळांना, मदरसांना संगणक पुरविणे	०	४	०
६	ग्रामीण भागात सुविधां पुरविणे	२१५३.००	०	०
७	नागरी भागात सुविधां पुरविणे	१०७८.००	०	०

आधार : उपजिल्हाधिकारी (सामान्य प्रशासन), परभणी, जिल्हा नियोजन अधिकारी, जिल्हा नियोजन समिती, परभणी, विभागीय सहसंचालक (तंत्रशिक्षण), विभागीय कार्यालय, छत्रपती संभाजीनगर, जिल्हा व्यवसाय शिक्षण व प्रशिक्षण अधिकारी कार्यालय, परभणी, उपमुख्य कार्यकारी अधिकारी (ग्रामपंचायत), जिल्हा पंचायत, परभणी

तक्ता ८.३२

महसुल विभागाकडील सामाजिक सुरक्षा योजनांतर्गत केलेले अर्थसहाय्याबाबतची माहिती

प्रकाशनाचे वर्ष : २०२५

जिल्हा : परभणी

संदर्भ वर्ष : २०२४-२५

(अनूदान ₹ लाख)

अ.क्र.	तालुका	संजय गांधी निराधार योजना		श्रावणबाळ सेवा योजना		इंदिरा गांधी राष्ट्रीय वृद्धापकाळ योजना		राष्ट्रीय कुटुंब लाभ योजना	
		लाभार्थी संख्या	दिलेले अनूदान	लाभार्थी संख्या	दिलेले अनूदान	लाभार्थी संख्या	दिलेले अनूदान	लाभार्थी संख्या	दिलेले अनूदान
(१)	(२)	(३)	(४)	(५)	(६)	(७)	(८)	(९)	(१०)
१	सेलू	४५२१	५०८	७९६१	७१४	१६९२	७४.६७८	७	१.४
२	जिंतूर	३७४५	४४३	७३३६	७९२	५५८७	१४२.७५८	१७	३.४
३	परभणी	९१६०	९३३	९२८६	७९३	७४८०	१७३.२८४	४१	८.२
४	मानवत	१५१०	२४७	५००८	५६३	३४६५	८७.१३६	११	२.२
५	पाथरी	२३२९	२०२	५५२६	४३४	३९९९	१००.३८८	९	१.८
६	सोनपेठ	१५६९	१७५	३७०१	३८६	२२०२	८५.७७४	६	१.२
७	गंगाखेड	३३४५	३०४	११६४४	८२७	७१८१	१६२.७६४	९	१.८
८	पालम	२२४१	२५७	५९८४	६४०	३६४०	५९.९८३	११	२.२
९	पूर्णा	३५३५	३९९	११६०८	११७०	५०२८	११३.७४	२२	४.४
	एकूण	३१९५५	३४६८	६८०५४	६३२०	४०२७४	१००१	१३३	२७

आधार : जिल्हाधिकारी कार्यालय (संजय गांधी निराधार योजना शाखा), परभणी

तक्ता ८.३३
संजय गांधी निराधार अनुदान योजनेतर्गत केलेले अर्थसहाय्याबाबतची माहिती

जिल्हा : परभणी

प्रकाशनाचे वर्ष : २०२५
संदर्भ वर्ष : २०२४-२५
(अनुदान ₹ लाख)

अ. क्र.	तालुका	६५ वर्षाखालील निराधार व्यक्ती		अनाथ मुले		अपंग		निराधार विधवा		घटस्फोट झालेल्या निराधार महिला		अत्याचारित व वेश्या व्यवसायातून मुक्त झालेल्या महिला	
		लाभार्थी संख्या	दिलेले अनुदान	लाभार्थी संख्या	दिलेले अनुदान	लाभार्थी संख्या	दिलेले अनुदान	लाभार्थी संख्या	दिलेले अनुदान	लाभार्थी संख्या	दिलेले अनुदान	लाभार्थी संख्या	दिलेले अनुदान
(१)	(२)	(३)	(४)	(५)	(६)	(७)	(८)	(९)	(१०)	(११)	(१२)	(१३)	(१४)
१	सेलू	३९१८	४३७.९३	०	०	३०९	३७.०८	२७४	३२.८८	२०	०.२४	०	०
२	जिंतूर	८८६	९९.४९	६	०.७२	१२८७	१५४.४४	११८६	१४२.३२	३८०	४५.६०	०	०
३	परभणी	२९२०	४८७.६६	०	०	२७९५	१७५.५२	३२४३	२६४.७७	२०२	५.४५	०	०
४	मानवत	६९७	११४.८५	०	०	३२८	३९.३६	४८५	९२.४८	०	०.००	०	०
५	पाथरी	४४३	३३.२३	५	०.३८	५२०	३.९०	७७३	१२०.२०	५८८	४४.१०	०	०
६	सोनपेठ	५४१	६४.२०	०	०	३८७	४६.४४	६१९	६१.७३	२२	२.६४	०	०
७	गंगाखेड	९७५	८६.१९	०	०	१२४८	११५.६७	८७९	९५.१५	२४३	७.१३	०	०
८	पालम	८७४	९०.७३	०	०	५२०	८०.७८	८३४	८५.८२	१३	०.१४	०	०
९	पूर्णा	९८०	९२.६४	४	०.४८	१२६८	१५२.१६	१२५९	१५१.०८	२४	२.८८	०	०
	एकूण	१२२३४	१५०६.९१	१५	१.५८	८६६२	८०५.३४	९५५२	१०४६.४३	१४९२	१०८.१७	०	०

आधार : जिल्हाधिकारी कार्यालय (संजय गांधी निराधार योजना शाखा), परभणी

तक्ता ८.३४
पुनर्वसन प्रकल्पांची सद्यःस्थिती

जिल्हा : परभणी

प्रकाशनाचे वर्ष : २०२५

संदर्भ वर्ष : २०२४-२५

अ.क्र	प्रकल्पांचे नांव	पुनर्वसन अधिनियमांतर्गत अधिसूचना निर्गमित दिनांक	निश्चित केलेला स्लॉब	बाधित गांवे (संख्या)	बाधित क्षेत्र (हेक्टर)	जमिन वाटप		भुखंड वाटप		
						खातेदार (संख्या)	क्षेत्र (हेक्टर)	वसाहत (संख्या)	खातेदार (संख्या)	क्षेत्र (हेक्टर)
(१)	(२)	(३)	(४)	(५)	(६)	(७)	(८)	(९)	(१०)	(११)
१	निम्न दुधना प्रकल्प सेलू	२८ मे १९७९	१९९९	१३	७३६१	०.००	०	२५	५०८५	४१७
२	पुर्णा प्रकल्पांतर्गत येलदरी व सिध्देश्वर धरण, ता.जितुर	---	---	१७	---	निरंक	निरंक	१७	५७२४	---
	एकूण			३०	७३६१	०	०	४२	१०८०९	४१७

तक्ता ८.३४
पुनर्वसन प्रकल्पांची सद्यःस्थिती

जिल्हा : परभणी

प्रकाशनाचे वर्ष : २०२५

संदर्भ वर्ष : २०२४-२५

अ.क्र	प्रकल्पांचे नांव	प्रकल्पग्रस्त	
		निर्गमित केलेले दाखले (संख्या)	नोकरी मिळालेले उमेदवार
(१)	(२)	(१२)	(१३)
१	निम्न दुधना प्रकल्प सेलू	११७४५	५९१
२	पुर्णा प्रकल्पांतर्गत येलदरी व सिध्देश्वर धरण, ता.जितुर	७६८	०
	एकूण	१२५१३	५९१

आधार : जिल्हाधिकारी कार्यालय (जिल्हा पुनर्वसन शाखा), परभणी

तक्ता ८.३५

जिल्ह्यातील दुष्काळामुळे झालेली हानी व पुनर्वसन व्यवस्थापनांतर्गत दिलेले सहाय्य

प्रकाशनाचे वर्ष : २०२५

जिल्हा : परभणी

संदर्भ वर्ष : २०२४-२५

अ.क्र.	तालुका	दुष्काळामुळे झालेली हानी				मदत व पुनर्वसनांतर्गत केलेले सहाय्य				
		पिकाचे झालेले नुकसान (आणेवारी)	दुष्काळामुळे मृतप्राणी (संख्या)	स्थलांतरीतांची संख्या	इतर	रोजगार हमी योजनेंतर्गत पुरविलेला रोजगार (मनुष्य दिन लाखात)	दुष्काळग्रस्त प्राण्यांसाठी उभारलेल्या छावण्यांची संख्या	पिक आणेवारी नुसार दिलेली नुकसान भरपाई		कर्जमाफी दिलेल्या शेतकऱ्यांची संख्या
								अर्थसहाय्य (₹ लाख)	बी-बियाणे (क्विंटल)	
(१)	(२)	(३)	(४)	(५)	(६)	(७)	(८)	(९)	(१०)	(११)
१	सेलू	उ.ना.	८६	४६९	०	६.०६	उ.ना.	उ.ना.	उ.ना.	उ.ना.
२	जितूर	उ.ना.	५५	५३६	०	१०.३७	उ.ना.	उ.ना.	उ.ना.	उ.ना.
३	परभणी	उ.ना.	१४	१३३१	०	७.५७	उ.ना.	उ.ना.	उ.ना.	उ.ना.
४	मानवत	उ.ना.	४०	१३१	०	३.६३	उ.ना.	उ.ना.	उ.ना.	उ.ना.
५	पाथरी	उ.ना.	४३	०	०	१०.०९	उ.ना.	उ.ना.	उ.ना.	उ.ना.
६	सोनपेठ	उ.ना.	२७	५४	०	४.३७	उ.ना.	उ.ना.	उ.ना.	उ.ना.
७	गंगाखेड	उ.ना.	१९	०	०	१०.१८	उ.ना.	उ.ना.	उ.ना.	उ.ना.
८	पालम	उ.ना.	४	०	०	८.८५	उ.ना.	उ.ना.	उ.ना.	उ.ना.
९	पूर्णा	उ.ना.	२४	०	०	३.०१	उ.ना.	उ.ना.	उ.ना.	उ.ना.
	एकूण		३१२	२५२१	०	६४.१२०७५	०	०	०	०

आधार : उपजिल्हाधिकारी (रोजगार हमी शाखा), परभणी, जिल्हा पुरवठा अधिकारी, जिल्हाधिकारी कार्यालय, परभणी, जिल्हा पशुसंवर्धन अधिकारी, जिल्हा परिषद, परभणी, जिल्हाधिकारी कार्यालय (नैसर्गिक आपत्ती शाखा), परभणी, जिल्हा अधिक्षक कृषी अधिकारी, परभणी, जिल्हा पुनर्वसन कार्यालय, जिल्हाधिकारी कार्यालय, परभणी

तक्ता ८.३६

जिल्ह्यातील आपत्तीमुळे झालेली हानी व आपत्ती व्यवस्थापनांतर्गत दिलेले सहाय्य

प्रकाशनाचे वर्ष : २०२५

जिल्हा : परभणी

संदर्भ वर्ष : २०२४-२५

अ.क्र.	आपत्तीचा प्रकार	आपत्तीमुळे झालेली हानी								आपत्ती व्यवस्थापना अंतर्गत दिलेले सहाय्य (₹ लाख)
		मनुष्य (संख्या)	प्राणी (संख्या)	कृषी (हेक्टर)	घरे (संख्या)	रस्ते लांबी (कि.मी.)	पुल (संख्या)	सार्वजनिक इमारती (संख्या)	इतर (विद्युत योजना)	
(१)	(२)	(३)	(४)	(५)	(६)	(७)	(८)	(९)	(१०)	(११)
१	भूकंप	०	०	०	०	उ.ना.	उ.ना.	उ.ना.	उ.ना.	०
२	पूर	३	०	०	०	उ.ना.	उ.ना.	उ.ना.	उ.ना.	१२.००
३	वादळ	०	०	०	०	उ.ना.	उ.ना.	उ.ना.	उ.ना.	०
४	भूस्खलन	०	०	०	०	उ.ना.	उ.ना.	उ.ना.	उ.ना.	०
५	गारपीट	०	०	०.००	०	उ.ना.	उ.ना.	उ.ना.	उ.ना.	०
६	इतर - अतिवृष्टी-वीज पडणे	१०	३१२	४१७५५२.९६	१४०४	उ.ना.	उ.ना.	उ.ना.	उ.ना.	५७२०६.३५
	एकूण	१३	३१२	४१७५५२.९६	१४०४	०.००				५७२१८.३५

आधार : जिल्हाधिकारी कार्यालय (नैसर्गिक आपत्ती शाखा), परभणी

९.

योजनाविषयक आकडेवारी

तक्ता १.१

जिल्हा नियोजन समिती अंतर्गत विविध योजनांतर्गत नियतव्यय, प्राप्त निधी व खर्चाचा आढावा

प्रकाशनाचे वर्ष : २०२५

जिल्हा : परभणी

संदर्भ वर्ष : २०२४-२५

(₹ लाख)

अ. क्र.	जिल्हा योजना	२०२३-२४				२०२४-२५				२०२५-२६
		मंजूर नियतव्यय	प्राप्त निधी	खर्च	खर्चाची टक्केवारी	मंजूर नियतव्यय	प्राप्त निधी	खर्च	खर्चाची टक्केवारी	मंजूर नियतव्यय
(१)	(२)	(३)	(४)	(५)	(६)	(७)	(८)	(९)	(१०)	(११)
१	सर्वसाधारण योजना	२९०००.०	२९०००.०	२८११९.२	९६.९६	३४५००.०	३४५००.०	३३२७४.७	९६.४५	३८५००.०
२	अनुसूचित जाती उपयोजना	६२००.०	६२००.०	६१९७.०	९९.९५	६३००.०	६३००.०	६३००.०	१००.००	६३००.०
३	आदिवासी उपयोजना	निरंक	निरंक	निरंक	०.००	निरंक	निरंक	निरंक	०.००	निरंक
४	आदिवासी उपयोजना क्षेत्राबाहेरील योजना	२२३.६	२२३.६	२२३.६	१००.००	२२३.६	२२३.६	२२३.६	१००.००	२९५.७
५	डोंगरी विकास कार्यक्रम	निरंक	निरंक	निरंक	०.००	निरंक	निरंक	निरंक	०.००	निरंक
६	खासदारांचा स्थानिक विकास कार्यक्रम	१४२६.४	१४२६.४	१११०.७	७७.८७	१०००.०	१०००.०	३९४.५	३९.४५	१०००.०
७	आमदारांचा स्थानिक विकास कार्यक्रम	२५४०.०	२५४०.०	२४२०.०	९५.२८	२५००.०	२५००.०	१५३६.६	६१.४६	२०००.०
८	प्रादेशिक पर्यटन विकास कार्यक्रम (राज्यस्तर)	२०५९.७	२०५९.७	२०५९.७	१००.००	३०६२.२	३०६२.२	३०६२.२	१००.००	०.०
९	अल्पसंख्याक बहुल क्षेत्र विकास कार्यक्रम	३०००.०	२७५०.०	२७००.०	९८.१८	८२९५.०	३२३४.०	३२३४.०	१००.००	०.०

आधार : जिल्हा नियोजन अधिकारी, जिल्हा नियोजन समिती, परभणी

तक्ता ९.२
विविध विकास शीर्षाखाली झालेला योजनांतर्गत खर्च

जिल्हा : परभणी

प्रकाशनाचे वर्ष : २०२५

संदर्भ वर्ष : २०२४-२५

₹ (लाख)

अ. क्र.	विकास शीर्ष व उपशीर्ष	जिल्हा पातळीवरील योजनांवर झालेला खर्च (₹ लाख)				
		सर्वसाधारण	आदिवासी उपयोजना	आदिवासी उपयोजना क्षेत्राबाहेरील	अनुसूचित जाती उपयोजना	एकूण
(१)	(२)	(३)	(४)	(५)	(६)	(७)
१.कृषि व संलग्न सेवा						
१.१	पीक संवर्धन	०.००	०.००	४०.००	८००.००	८४०.००
१.२	फलोत्पादन	०.००	०.००	०.००	०.००	०.००
१.३	मृद व जलसंधारण	०.००	०.००	१४.००	०.००	१४.००
१.४	पशुसंवर्धन	७१५.३९	०.००	०.००	१५०.००	८६५.३९
१.५	दुग्ध शाळा विकास	०.००	०.००	०.००	०.००	०.००
१.६	मत्स्य व्यवसाय	४.००	०.००	०.००	०.००	४.००
१.७	वने व वन्य जीवन	९६०.६८	०.००	०.००	०.००	९६०.६८
१.८	सामाजिक वनीकरण	०.००	०.००	०.००	०.००	०.००
१.९	धान्य साठवण,गोदामे व पणन	०.००	०.००	०.००	०.००	०.००
१.१०	कृषि शिक्षण आणि संशोधन	०.००	०.००	०.००	०.००	०.००
१.११	सहकार	३९.८५	०.००	०.००	०.००	३९.८५
.	एकूण (कृषि व संलग्न सेवा)	१७१९.९२	०.००	५४.००	९५०.००	२७२३.९२
२.ग्रामीण विकास						
२.१	एकात्मिक ग्रामीण विकास	२१००.००	०.००	०.००	०.००	२१००.००
२.२	अवर्षण प्रवण क्षेत्र कार्यक्रम	०.००	०.००	०.००	०.००	०.००
२.३	ग्रामीण रोजगार	०.००	०.००	०.००	०.००	०.००
२.४	भू-सुधारणा	०.००	०.००	०.००	०.००	०.००
२.५	रोजगार हमी योजना	०.००	०.००	०.००	०.००	०.००
२.६	सामूहिक विकास	०.००	०.००	०.००	०.००	०.००
२.७	ग्रामीण स्वच्छता कार्यक्रम	०.००	०.००	०.००	०.००	०.००
.	एकूण (ग्रामीण विकास)	२१००.००	०.००	०.००	०.००	२१००.००
३.पाटबंधारे व पूरनियंत्रण						
३.१	लघु पाटबंधारे (राज्यक्षेत्र)	३४१.००	०.००	०.००	०.००	३४१.००
३.२	लघु पाटबंधारे (स्थानिक क्षेत्र)	०.००	०.००	०.००	०.००	०.००
३.३	जलप्रदाय क्षेत्र विकास कार्यक्रम	०.००	०.००	०.००	०.००	०.००
३.४	मोठे व मध्यमपाटबंधारे	०.००	०.००	०.००	०.००	०.००
३.५	पूरनियंत्रण	०.००	०.००	०.००	०.००	०.००
.	एकूण (पाटबंधारे व पूरनियंत्रण)	३४१.००	०.००	०.००	०.००	३४१.००

अ. क्र.	विकास शीर्ष व उपशीर्ष	जिल्हा पातळीवरील योजनांवर झालेला खर्च (₹ लाख)				
		सर्वसाधारण	आदिवासी उपयोजना	आदिवासी उपयोजना क्षेत्राबाहेरील	अनुसूचित जाती उपयोजना	एकूण
(१)	(२)	(३)	(४)	(५)	(६)	(७)
४. ऊर्जा						
४.१	ऊर्जा विकास (नवीन)	१३०४.७९	०.००	०.००	५०.००	१३५४.७९
४.२	जलविद्युत ऊर्जा विकास (नवीन)	०.००	०.००	०.००	०.००	०.००
४.३	अपारंपारीक ऊर्जा विकास	३१०.००	०.००	०.००	०.००	३१०.००
.	एकूण (ऊर्जा)	१६१४.७९	०.००	०.००	५०.००	१६६४.७९
५. उद्योग व खाण						
५.१	ग्रामीण व लघु उद्योग	६.००	०.००	०.००	८.५०	१४.५०
५.२	मोठे व मध्यम उद्योग	६.५९	०.००	०.००	०.००	६.५९
.	एकूण (उद्योग व खाण)	१२.५९	०.००	०.००	८.५०	२१.०९
६. परिवहन						
६.१	बंदरे, दिपाहे व नौकावहन	०.००	०.००	०.००	०.००	०.००
६.२	रस्ते व पूल	३११६.००	०.००	०.००	०.००	३११६.००
६.३	रस्ते वाहतूक	०.००	०.००	०.००	०.००	०.००
६.४	देशांतर्गत जलवाहतूक	०.००	०.००	०.००	०.००	०.००
६.५	शहरी लोहमार्ग व मेट्रो वाहतूक (नवीन)	०.००	०.००	०.००	०.००	०.००
६.६	हवाई वाहतूक	०.००	०.००	०.००	०.००	०.००
.	एकूण (परिवहन)	३११६.००	०.००	०.००	०.००	३११६.००
७. सामान्य आर्थिक सेवा						
७.१	तिर्थक्षेत्र विकास (नवीन)	७००.००	०.००	०.००	०.००	७००.००
७.२	पर्यटन विकास (नवीन)	७००.००	०.००	०.००	०.००	७००.००
७.३	प्रादेशिक ग्रामीण बँकेचा विकास (नवीन)	०.००	०.००	०.००	०.००	०.००
.	एकूण (सामान्य आर्थिक सेवा)	१४००.००	०.००	०.००	०.००	१४००.००
८. सामाजिक व सामूहिक सेवा						
८.१	सामान्य शिक्षण	२४०५.९८	०.००	०.००	१०.००	२४१५.९८
८.२	तंत्र शिक्षण	०.००	०.००	०.००	०.४५	०.४५
८.३	वैद्यकीय शिक्षण	१५४९.७१	०.००	०.००	०.००	१५४९.७१
८.४	उच्च शिक्षण (नवीन)	०.००	०.००	०.००	०.००	०.००
८.५	उच्च शिक्षण (कला) (नवीन)	०.००	०.००	०.००	०.००	०.००
८.६	व्यावसायिक शिक्षण	०.००	०.००	०.००	०.००	०.००
८.७	आदिवासींचे शिक्षण (नवीन)	०.००	०.००	०.००	०.००	०.००
८.८	मागासवर्गीयांसाठी शिक्षण (नवीन)	०.००	०.००	०.००	०.००	०.००
८.९	लोक वाचनालय (नवीन)	१०.००	०.००	०.००	०.००	१०.००
८.१०	कला व संस्कृती	०.००	०.००	०.००	०.००	०.००
८.११	क्रिडा व युवक कल्याण	०.००	०.००	०.००	१२०.००	१२०.००
८.१२	मागासवर्गीयांचे कल्याण	०.००	०.००	१६९.६३	२३७६.३१	२५४५.९४
८.१३	आदिवासींचे कल्याण (नवीन)	०.००	०.००	०.००	०.००	०.००

अ. क्र.	विकास शीर्ष व उपशीर्ष	जिल्हा पातळीवरील योजनांवर झालेला खर्च (₹ लाख)				
		सर्वसाधारण	आदिवासी उपयोजना	आदिवासी उपयोजना क्षेत्राबाहेरील	अनुसूचित जाती उपयोजना	एकूण
(१)	(२)	(३)	(४)	(५)	(६)	(७)
८.१४	अल्पसंख्याकांचे कल्याण (नवीन)	०.००	०.००	०.००	०.००	०.००
८.१५	दुर्बल घटकांचे कल्याण (नवीन)	०.००	०.००	०.००	०.००	०.००
८.१६	महिला व बालकल्याण(नवीन)	८८४.३४	०.००	०.००	३०.००	९१४.३४
८.१७	पोषण	०.००	०.००	०.००	०.००	०.००
८.१८	कामगार व कामगार कल्याण	०.००	०.००	०.००	५.३४	५.३४
८.१९	सामाजिक सुरक्षा व विमा (नवीन)	०.००	०.००	०.००	०.००	०.००
८.२	रोजगार व स्वयंरोजगार	१२७.०१	०.००	०.००	०.००	१२७.०१
८.२१	सार्वजनिक आरोग्य	५८१८.६६	०.००	०.००	०.००	५८१८.६६
८.२२	पाणी पुरवठा व स्वच्छता	०.००	०.००	०.००	०.००	०.००
८.२३	गृहनिर्माण	०.००	०.००	०.००	०.००	०.००
८.२४	नगर विकास	७६४१.१४	०.००	०.००	२५२८.४०	१०१६९.५४
८.२५	आमदार स्थानिक विकास	०.००	०.००	०.००	०.००	०.००
.	एकूण (सामाजिक व सामूहिक सेवा)	१८४३६.८४	०.००	१६९.६३	५०७०.५०	२३६७६.९७
९.सामान्य सेवा						
९.१	प्रशासन व सांख्यिकी सनियंत्रण	४१२.६३	०.००	०.००	०.००	४१२.६३
९.२	कायदा व अंमलबजावणी प्रशासन	०.००	०.००	०.००	०.००	०.००
९.३	तुरूंग व सुधार सेवा (नवीन)	७५५.८२	०.००	०.००	०.००	७५५.८२
९.४	आपत्कालीन व्यवस्थापन (नवीन)	०.००	०.००	०.००	०.००	०.००
९.५	सार्वजनिक कार्यालय व पायाभूत सुविधा (नवीन)	२१३०.६५	०.००	०.००	०.००	२१३०.६५
९.६	कर्मचारी प्रशिक्षण कार्यक्रम (नवीन)	०.००	०.००	०.००	०.००	०.००
९.७	कर्मचारी गृहनिर्माण (नवीन)	०.००	०.००	०.००	०.००	०.००
९.८	ई-गव्हर्नन्स (नवीन)	०.००	०.००	०.००	०.००	०.००
९.९	लेखन सामग्री व छपाई (नवीन)	०.००	०.००	०.००	०.००	०.००
९.१०	माहिती व प्रसिध्दी	०.००	०.००	०.००	१०.००	१०.००
९.११	शासकीय निवासी इमारती	३९.४७	०.००	०.००	०.००	३९.४७
९.१३	जिल्हा नियोजन समिती बळकटीकरण	१३.७७	०.००	०.००	०.००	१३.७७
९.१४	नाविण्यपूर्ण योजना	१०९०.००	०.००	०.००	१८०.००	१२७०.००
९.१५	योजनांचे मुल्यमापन, सनियंत्रण व डाटाएंटी करणे	९१.२६	०.००	०.००	३१.००	१२२.२६
९.१६	समाजकल्याण	०.००	०.००	०.००	०.००	०.००
.	एकूण (सामान्य सेवा)	४५३३.६०	०.००	०.००	२२१.००	४७५४.६०
	एकूण (एक ते नऊ)	३३२७४.७४	०.००	२२३.६३	६३००.००	३३७९८.३७

आधार : जिल्हा नियोजन अधिकारी, जिल्हा नियोजन समिती, परभणी

तक्ता ९.३
वीस कलमी कार्यक्रमाची भौतिक प्रगती

जिल्हा : परभणी

प्रकाशनाचे वर्ष : २०२५
संदर्भ वर्ष : २०२४-२५

अ. क्र	बाब	परिमाण	उद्दिष्ट	साध्य
(१)	(२)	(३)	(४)	(५)
१	अ) स्वर्णजयंती ग्राम स्वरोजगार योजना	(लाभार्थी संख्या)	निरंक	निरंक
	ब) संपुर्ण ग्रामीण रोजगार योजना	(मनुष्य दिवस लाखात)	निरंक	निरंक
	क) लघुउद्योगांना प्रोत्साहन	(उद्योग संख्या)	निरंक	निरंक
२	अतिरिक्त जमिनीचे वाटप	(हेक्टर)	निरंक	निरंक
३	पिण्यासाठी स्वच्छ पाणी	(गांव/वाडया)	निरंक	निरंक
४	अ) सर्वांसाठी आरोग्य (मुलांसाठी रोगप्रतिबंधक लस टोचणे)			
	१.गोवर लस	(संख्या)	निरंक	निरंक
	२.डि.टी.पी. (द्विगुणी)	(संख्या)	निरंक	निरंक
	३.पोलीओ	(संख्या)	निरंक	निरंक
	४.बीसीजी	(संख्या)	निरंक	निरंक
	ब) कुटूंब नियोजन शस्त्रक्रिया	(संख्या)	निरंक	निरंक
	क) सममूल्य शस्त्रक्रिया			
	आय.यु.डी. (तांबी)	(संख्या)	निरंक	निरंक
	ओ.पी.ओ	(संख्या)	निरंक	निरंक
	सी.सी. युझर्स(निरोध)	(संख्या)	निरंक	निरंक
५	अ) अनु.जातींच्या कुटुंबांना सहाय्य			
	१.दारिद्र्य रेषेवर आणण्यासाठी अनुसूचित व नवबौध्द शेतक-यांना अर्थसहाय्य	(संख्या)	निरंक	निरंक
	२.महात्मा फुले विकास महामंडळ योजना अनुदान/ बिजभांडवल योजना	(संख्या)	निरंक	निरंक
	३.अण्णाभाऊ साठे विकास महामंडळ प्रशिक्षण योजना/बीजभांडवल/अनुदान भेट	(संख्या)	निरंक	निरंक
	४.जिल्हा उद्योग केंद्र सुशिक्षित बेरोजगारांना बीज भांडवल/उद्योजकता प्रशिक्षण कार्यक्रम (संख्या)	(संख्या)	निरंक	निरंक
	५.खादि ग्रामोद्योग मंडळ ग्रामीण कारागीरांना ५० टक्के अनुदान व कर्ज	(संख्या)	निरंक	निरंक
	६.सुवर्ण जयंती ग्राम स्वरोजगार योजना	(लाभार्थी संख्या)	निरंक	निरंक
	७.संत रोहीदास चर्मकार व चर्मोद्योग विकास महामंडळ मर्या.	(लाभार्थी संख्या)	निरंक	निरंक
६	ब) अनु.जमातींच्या कुटुंबांना सहाय्य			
	१. आदिवासी शेतकारी कुटुंबांना दारिद्र्य रेषेवर आणण्यासाठी कृषि निविष्ठा वाटप	(लाभार्थी संख्या)	निरंक	निरंक
	२. तलंगाचे गट वाटप	(लाभार्थी संख्या)	निरंक	निरंक
	३. मासेमारी साधनांच्या खरेदीसाठी अर्थसहाय्य(नायलॉन सुत/जाळे)	(लाभार्थी संख्या)	निरंक	निरंक

अ. क्र	बाब	परिमाण	उद्दिष्ट	साध्य
(१)	(२)	(३)	(४)	(५)
	४. सुशिक्षित बेरोजगारांना बीज भांडवल	(लाभार्थी संख्या)	निरंक	निरंक
	५. विद्युतपंप पुरविणे	(लाभार्थी संख्या)	निरंक	निरंक
	६. तेल इंजिनांचा पुरवठा (राज्यस्तर)	(लाभार्थी संख्या)	निरंक	निरंक
	७. घराची गवती छपरे बदलून मंगलोरी कौले/जीआयसीट पत्रे बसविणे	(लाभार्थी संख्या)	निरंक	निरंक
	८. स्वर्ण जयंती ग्रामस्वरोजगार योजना	(लाभार्थी संख्या)	निरंक	निरंक
	९. केन्द्रवर्ती अर्थसंकल्प (न्यु.ब) राज्ययोजना	(संख्या)	निरंक	निरंक
७	इंदिरा आवास योजना	(घरकुल)	निरंक	निरंक
८	अत्यल्प उत्पन्नगट गृहनिर्माण योजना	(सदनिका)	निरंक	निरंक
९	राष्ट्रीय गलिच्छ वस्ती सुधारणा कार्यक्रम	(लोक संख्या)	निरंक	निरंक
१०	सामाजिक वनीकरण (नवीन धोरण) झाडे लावणे	(रोपे संख्या लाखात)	निरंक	निरंक
११	सामाजिक वनीकरण सामुहिक क्षेत्रावर वृक्ष लागवड	(हेक्टर)	निरंक	निरंक
१२	ग्रामीण विद्युतीकरण (पंप संचाचे विद्युतीकरण)	(संख्या)	निरंक	निरंक

टीप:टिप- सदर योजना बंद झालेली आहे.

आधार : जिल्हा नियोजन अधिकारी, जिल्हा नियोजन समिती, परभणी

तक्ता ९.४

केंद्र शासनाच्या महत्वपूर्ण योजनांची प्रगती

जिल्हा : परभणी

प्रकाशनाचे वर्ष : २०२५

संदर्भ वर्ष : २०२४-२५

₹ (लाख)

अ.क्र.	योजनेचे नांव	मार्च अखेर शिल्लक निधी	आर्थिक प्रगती संदर्भ वर्षात		अखर्चित रक्कम	बाब	भौतिक प्रगती संदर्भ वर्षात	
			प्राप्त निधी	झालेला खर्च			उद्दिष्ट	साध्य
(१)	(२)	(३)	(४)	(५)	(६)	(७)	(८)	(९)
१	मनरेगा (MNREGA)	०.००	२३४३६.४०	२३४३६.४०	०	०	३९.९४	६४.१४
२	राष्ट्रीय ग्रामीण जीवोन्नती अभियान (NRLM) (महिला लाभार्थी संख्या)	०.९०	४३३८.२६	४०५०.६६	२८८.५	Community Fund (RF, CIF, VRF, Startup, Cost) CRP Payment, Staff Payment & Office Expenditure	०.००	०.००
३	राष्ट्रीय शहरी जीवोन्नती अभियान (NULM) (लाभार्थी संख्या)	०.६९	१९.४१	१९.६५	०.४५	०	५.००	५.००
४	मागास क्षेत्र विकास निधी (BRGF)	०.००	०.००	०.००	०	०	०.००	०.००
५	दिनदयाळ उपाध्याय ग्रामीण कौशल्य विकास योजना (DDU-GKY) (युवक युवती संख्या)	०.००	०.००	०.००	०	०	०.००	०.००
६	पंतप्रधान ग्रामीण रस्ते विकास कार्यक्रम (PMGSY)	०.००	०.००	०.००	०	०	०.००	०.००
७	राष्ट्रीय सामाजिक सहायता कार्यक्रम (NSAP)	२४.९४	११०२.७७	११११.४४	१६.२७१	इंदिरा गांधी राष्ट्रीय वृद्धापकाळ, विधवा, अपंग, कुटुंब अर्थसहाय योजना	०.००	०.००
८	पंतप्रधान शहरी आवास योजना (Housing for ALL - Urban) (घरकुले संख्या)	९०१.२०	७३०१.९६	८१२३.२०	७९.९६	घरकुले संख्या	३५४४.००	२२८३.००

अ.क्र.	योजनेचे नांव	मार्च अखेर शिल्लक निधी	आर्थिक प्रगती संदर्भ वर्षात		अखर्चित रक्कम	बाब	भौतिक प्रगती संदर्भ वर्षात	
			प्राप्त निधी	झालेला खर्च			उद्दिष्ट	साध्य
(१)	(२)	(३)	(४)	(५)	(६)	(७)	(८)	(९)
९	पंतप्रधान ग्रामीण आवास योजना (PMAY-G)	निरंक (सदर योजनेअंतर्गत चा निधी पीएफएमएस व्दारे घरकुल बांधकामाच्या टप्प्यानुसार लाभार्थीच्या थेट बँक खात्यावर वर्ग करण्यात येतो.	null	null	null	घरकुल	०.००	०.००
१०	स्वच्छ भारत मिशन (SBM) (घरकुले संख्या)	०.००	०.००	०.००	०	०	०.००	०.००
११	स्वच्छ भारत मिशन ग्रामीण (SBM-G)	०.००	०.००	०.००	०	०	०.००	०.००
१२	राष्ट्रीय ग्रामीण पाणी पुरवठा कार्यक्रम (NRDWP)	०.००	०.००	०.००	०	०	०.००	०.००
१३	पंतप्रधान कृषी सिंचन योजना (PMKSY)	२१.४७	११९८.८५	११७७.३८	४२.९४	Drip and Sprinklers, भुसंपादन, कालवा कामे व लाभक्षेत्र भुविकास कामे (CADWM)	७५०.००	७५०.००
१४	एकात्मिक पाणलोट विकास कार्यक्रम (IWMP)	०.००	०.००	०.००	०	०	०.००	०.००
१५	डिजिटल इंडिया अंतर्गत भूमी अभिलेख संगणकीकरण (NLRMP) (अभिलेख पानांचे स्कनिंग)	०.००	०.००	०.००	०	०	०.००	०.००
१६	दिनदयाळ उपाध्याय ग्राम ज्योती योजना (DDUGJY) (३३/११ केव्ही उपकेंद्र)	०.००	०.००	०.००	०	०	०.००	०.००
१७	शामाप्रसाद मुखर्जी रुर्बन मिशन (NRuM)	०.००	०.००	०.००	०	०	०.००	०.००
१८	अमृत (Atal Mission for Rejuvenation and Urban Transformation)	०.००	०.००	०.००	०	०	०.००	०.००
१९	स्मार्ट सिटी मिशन	०.००	०.००	०.००	०	०	०.००	०.००
२०	उज्वल (DISCOM Assurane Yojna) (UDAY)	०.००	०.००	०.००	०	०	०.००	०.००

अ.क्र.	योजनेचे नांव	मार्च अखेर शिल्लक निधी	आर्थिक प्रगती संदर्भ वर्षात		अखर्चित रक्कम	बाब	भौतिक प्रगती संदर्भ वर्षात	
			प्राप्त निधी	झालेला खर्च			उद्दिष्ट	साध्य
(१)	(२)	(३)	(४)	(५)	(६)	(७)	(८)	(९)
२१	पंतप्रधान पीक विमा योजना(PMFBY)	०.००	०.००	०.००	०	०	०.००	०.००
२२	राष्ट्रीय आरोग्य अभियान (NHM)	०.००	०.००	०.००	०	०	०.००	०.००
२३	सर्व शिक्षण अभियान (SSA)	०.२३	२६०७.८८	२५३५.११	७२.७७	०	३३.००	५.००
२४	एकात्मिक बाल विकास योजना (ICDS)	०.००	०.००	०.००	०	०	०.००	०.००
२५	मध्यान्न भोजन योजना	०.००	०.००	०.००	०	०	०.००	०.००
२६	पंतप्रधान उज्वला योजना (PMUY) LPG connections to POP families	०.००	०.००	०.००	०	०	०.००	०.००
२७	पंतप्रधान कौशल्य विकास कार्यक्रम	०.००	०.००	०.००	०	०	०.००	०.००
२८	डिजिटल इंडिया अंतर्गत सार्वजनिक इंटरनेट सुविधा कार्यक्रम (common service centre in each Gram Panchayat)	७.७२	०.००	७.७२	०	०	०.००	०.००

आधार : उपजिल्हाधिकारी (रोजगार हमी शाखा), परभणी, कार्यकारी अभियंता, ग्रामीण पाणी पुरवठा विभाग, जिल्हा परिषद, परभणी, अधिक्षक अभियंता, महाराष्ट्र राज्य विद्युत वितरण कंपनी मर्या., परभणी, प्रकल्प संचालक, जिल्हा ग्रामीण विकास यंत्रणा, परभणी, उपमुख्य कार्यकारी अधिकारी (महिला व बाल विकास), जिल्हा परिषद, परभणी, जिल्हा आरोग्य अधिकारी, जिल्हा परिषद, परभणी, जिल्हा शल्यचिकित्सक, सामान्य रुग्णालय, परभणी, जिल्हा अधिक्षक भूमी अभिलेख कार्यालय, परभणी, उपमुख्य कार्यकारी अधिकारी, स्वच्छता व पाणीपुरवठा, जिल्हा परिषद, परभणी, कार्यकारी अभियंता, प्रधानमंत्री ग्रामसडक योजना, परभणी, जिल्हा नियोजन अधिकारी, जिल्हा नियोजन समिती, परभणी, सर्व योजना संबंधित कार्यालये, परभणी जिल्हा

तक्ता १.५ A
खासदार स्थानिक क्षेत्र विकास कार्यक्रम (लोकसभा मतदार संघ) - (I)

प्रकाशनाचे वर्ष : २०२५

जिल्हा : परभणी

संदर्भ वर्ष :

२०२४-२५

(रुलाख)

(I) १७ वी लोकसभा - २०१९-२० ते २०२३-२४ अखेर

अ.क्र.	लोकसभा मतदार संघ	प्रारंभ वर्ष	अखेर वर्ष	प्रवर्ग	एकूण प्राप्त निधी	मंजूर कामे	मंजूर कामाची रक्कम	पुर्ण झालेली कामे (संख्या)	प्रगतीपथा -वरील कामे (संख्या)	सुरू न झालेली कामे (संख्या)	प्रत्यक्ष झालेला खर्च
(१)	(२)	(३)	(४)	(५)	(६)	(७)	(८)	(९)	(१०)	(११)	(१२)
१	परभणी	२०१९-२०	२०२३-२४	अ.जा.	३११.३९	५३	३४९.५५	५२	१	०	३४१.६०
				अ.ज.	१५५.६९	२२	१४६.६२	२२	०	१४६.५६	
				इतर	१६०८.८३	२०२	१५२९.०९	१९३	९	१,४४९.६१	
				एकूण	२,०७५.९१	२७७	२,०२५.२६	२६७	१०	१९३७.७७	
२	एकूण लोकसभा मतदार संघ	२०१९-२०	२०२३-२४	अ.जा.	३११.३९	५३	३४९.५५	५२	१	०	३४१.६०
				अ.ज.	१५५.६९	२२	१४६.६२	२२	०	१४६.५६	
				इतर	१६०८.८३	२०२	१५२९.०९	१९३	९	१,४४९.६१	
				एकूण	२,०७५.९१	२७७	२,०२५.२६	२६७	१०	१९३७.७७	

आधार : जिल्हा नियोजन अधिकारी, जिल्हा नियोजन समिती, परभणी

तक्ता ९.५ B

खासदार स्थानिक क्षेत्र विकास कार्यक्रम (लोकसभा मतदार संघ) - (II)

प्रकाशनाचे वर्ष : २०२५

जिल्हा : परभणी

संदर्भ वर्ष : २०२४-२५

(₹लाख)

(II) १८ वी लोकसभा - २०२४-२५ ते २०२८-२९ (संचित)

अ क्र	लोकसभा मतदार संघ	प्रारंभ वर्ष	अखेर वर्ष	प्रवर्ग	एकूण प्राप्त निधी	मंजूर कामे	मंजूर कामाची रक्कम	पुर्ण झालेली कामे (संख्या)	प्रगतीपथा -वरील कामे (संख्या)	सुरू न झालेली कामे (संख्या)	प्रत्यक्ष झालेला खर्च
(१)	(२)	(३)	(४)	(५)	(६)	(७)	(८)	(९)	(१०)	(११)	(१२)
१	परभणी	२०२४-२५	२०२८-२९	अ.जा.	७५	१०	८८.८९	८	२	०	७३.८२
				अ.ज.	३७.५	५	४१.९७	४	१	०	३३.९४
				इतर	३७७.५	३५	३१९.८१	१८	१७	०	१०६.८९
				एकूण	४९०.००	५०	४५०.६७	३०	२०	०	२१४.६५
२	एकूण लोकसभा मतदार संघ	२०२४-२५	२०२८-२९	अ.जा.	७५.००	१०	८८.८९	८	२	०	७३.८२
				अ.ज.	३७.५०	५	४१.९७	४	१	०	३३.९४
				इतर	३७७.५०	३५	३१९.८१	१८	१७	०	१०६.८९
				एकूण	४९०.००	५०	४५०.६७	३०	२०	०	२१४.६५

आधार : जिल्हा नियोजन अधिकारी, जिल्हा नियोजन समिती, परभणी

तक्ता १.५ C

खासदार स्थानिक क्षेत्र विकास कार्यक्रम (राज्यसभा सदस्य) - (I) राज्यसभा मागील वर्ष

जिल्हा : परभणी

प्रकाशनाचे वर्ष : २०२५

संदर्भ वर्ष : २०२४-२५

(रुलाख)

(I) राज्यसभा-अहवाल वर्ष २०२३-२४

अ.क्र.	राज्यसभा सदस्याचे नाव (राज्यसभे वर असलेले सदस्य)	प्रारंभ वर्ष	अखेर वर्ष	प्रवर्ग	एकूण प्राप्त निधी	मंजूर कामे	मंजूर कामाची रक्कम	पुर्ण झालेली कामे (संख्या)	प्रगतीपथावरील कामे (संख्या)	सुरू न झालेली कामे (संख्या)	प्रत्यक्ष झालेला खर्च
(१)	(२)	(३)	(४)	(५)	(६)	(७)	(८)	(९)	(१०)	(११)	(१२)
१	एकूण राज्यसभा सदस्य	२०२३-२४	२०२३-२४	अ.जा.	८५.६८	५.००	८१.००	४.००	१.००	०	५५.७२
				अ.ज.	४२.८४	२.००	४७.००	१.००	१.००	०	२०.००
				इतर	४४२.६६	२२.००	४२०.८७	१४.००	८.००	०	२४८.९५
				एकूण	५७१.१८	२९.००	५४८.८७	१९.००	१०.००	०	३२४.६७

आधार : जिल्हा नियोजन अधिकारी, जिल्हा नियोजन समिती, परभणी

तक्ता १.५ D

खासदार स्थानिक क्षेत्र विकास कार्यक्रम (राज्यसभा सदस्य) - (II) राज्यसभा - अहवाल वर्ष
प्रकाशनाचे वर्ष :

२०२५

जिल्हा : परभणी

संदर्भ वर्ष :

२०२४-२५

(₹लाख)

(II) राज्यसभा-अहवाल वर्ष २०२४-२५

अ.क्र.	राज्यसभा सदस्याचे नाव (राज्यसभेवर असलेले सदस्य)	प्रारंभ वर्ष	अखेर वर्ष	प्रवर्ग	एकूण प्राप्त निधी	मंजूर कामे	मंजूर कामाची रक्कम	पुर्ण झालेली कामे (संख्या)	प्रगतीप था-वरील कामे (संख्या)	सुरू न झालेली कामे (संख्या)	प्रत्यक्ष झालेला खर्च
(१)	(२)	(३)	(४)	(५)	(६)	(७)	(८)	(९)	(१०)	(११)	(१२)
१	एकूण राज्यसभा सदस्य	२०२४-२५	२०२४-२५	अ.जा.	७५.००	६.००	६४.५०	३.००	३.००	०	४४.००
				अ.ज.	३७.५०	४.००	३६.७५	४.००	०	०	३६.७३
				इतर	३९२.९४	२४.००	३९२.९४	११.००	१३.००	०	१९२.९१
				एकूण	५०५.४४	३४.००	४९४.१८	१८.००	१६.००	०	२७३.६४

आधार : जिल्हा नियोजन अधिकारी, जिल्हा नियोजन समिती, परभणी

तक्ता १.६

आमदार स्थानिक विकास कार्यक्रम (विधानसभा मतदार संघ)

जिल्हा : परभणी

प्रकाशनाचे वर्ष : २०२५

संदर्भ वर्ष : २०२४-२५

(₹ लाख)

अ.क्र.	विधानसभा मतदार संघ	शासनाकडून प्राप्त निधी	कामांची संख्या			नवीन मंजूर कामांची प्रशासकीय मंजूरी रक्कम	वितरीत निधी		
			जुनी अपुर्ण कामे	नविन मंजूर कामे	एकूण		अपुर्ण कामांवरील	नविन मंजूर कामांवरील	एकूण
(१)	(२)	(३)	(४)	(५)	(६)	(७)	(८)	(९)	(१०)
१	जिंतूर	५००.००	१०	९१	१०१	४५१.००	१००.००	१६०.००	२६०.००
२	परभणी	५००.००	१४	८३	९७	४९३.००	१२०.००	२००.००	३२०.००
३	गंगाखेड	५००.००	१५	६५	८०	४६०.००	९०.००	२६०.००	३५०.००
४	पाथरी	५००.००	५३	२८	८१	५२७.००	१००.००	२२०.००	३२०.००
	एकूण विधानसभा मतदार संघ	२०००.००	९२	२६७	३५९	१९३१.००	४१०.००	८४०.००	१२५०.००

पुढेचालु...

तक्ता ९.६

आमदार स्थानिक विकास कार्यक्रम (विधानसभा मतदार संघ)

प्रकाशनाचे वर्ष :

२०२५

जिल्हा : परभणी

संदर्भ वर्ष : २०२४-२५

(₹ लाख)

अ.क्र.	विधानसभा मतदार संघ	शासना-कडून प्राप्त निधी	एकूण खर्च			वर्ष अखेरीस		
			अपूर्ण कामांवरील	नविन मंजूर कामांवरील	एकूण	पूर्ण कामे	अपूर्ण कामे	सुरू न झालेली कामे
(१)	(२)	(३)	(११)	(१२)	(१३)	(१४)	(१५)	(१६)
१	जितूर	५००.००	१००.००	१६०.००	२६०.००	६६	१७	१८
२	परभणी	५००.००	१२०.००	२००.००	३२०.००	५८	२२	१७
३	गंगाखेड	५००.००	९०.००	१७०.००	२६०.००	३६	२२	२२
४	पाथरी	५००.००	१००.००	२२०.००	३२०.००	४०	१९	२२
	एकूण विधानसभा मतदार संघ	२०००.००	४१०.००	७५०.००	११६०.००	२००	८०	७९

आधार : जिल्हा नियोजन अधिकारी, जिल्हा नियोजन समिती, परभणी

तक्ता ९.७
स्थानिक विकास कार्यक्रम (विधानपरिषद सदस्य)

जिल्हा : परभणी

प्रकाशनाचे वर्ष : २०२५
संदर्भ वर्ष : २०२४-२५
(₹ लाख)

अ.क्र.	विधानपरिषद सदस्याचे नाव	शासना कडून/ इतर जिल्हयाकडून प्राप्त निधी	जिल्ह्यातील कामांकरीता उपलब्ध निधी.	जिल्ह्याबाहेरील कामांकरीता वर्ग केलेला निधी	जिल्ह्यांतर्गत कामांची संख्या		
					जुनी अपूर्ण कामे	नविन मंजूर कामे	एकूण
(१)	(२)	(३)	(४)	(५)	(६)	(७)	(८)
१	मा.आ. बाबाजानी दुर्गणी	१६१.१६	१६१.१६	०.००	१३	३२	४५
२	मा.आ.श्री.राजेश विटेकर	४०५.७२	४०५.७२	६५.००	०	२१	२१
३	मा.आ.श्री.महादेव जानकर	१०.००	१०.००	०.००	०	१	१
४	मा.आ.श्री.विप्लव बाजोरिया	७९.३०	७९.३०	०.००	११	४	१५
५	मा.आ. श्रीमती विद्या चव्हान	०.००	०.००	०.००	०	०	०
६	मा.आ. श्री. राम रातोळीकर	०.००	०.००	०.००	५	०	५
७	मा.आ. विक्रम काळे	०.००	०.००	०.००	१०	०	१०
	एकूण	६५६.१८	६५६.१८	६५.००	३९	५८	९७

पुढेचालु. . .

तक्ता ९.७

स्थानिक विकास कार्यक्रम (विधानपरिषद सदस्य)

जिल्हा : परभणी

प्रकाशनाचे वर्ष : २०२५

संदर्भ वर्ष : २०२४-२५

(₹ लाख)

अ.क्र.	विधानपरिषद सदस्याचे नाव	नवीन मंजूर कामांची प्रशासकीय मंजूरी रक्कम	वितरीत निधी		
			अपूर्ण कामांवरील	नविन मंजूर कामांवरील	एकूण
(१)	(२)	(९)	(१०)	(११)	(१२)
१	मा.आ. बाबाजानी दुराणी	१२४.९२	६१.१६	१००.००	१६१.१६
२	मा.आ.श्री.राजेश विटेकर	४०५.७२	०.००	१८५.००	१८५.००
३	मा.आ.श्री.महादेव जानकर	१०.००	०.००	१०.००	१०.००
४	मा.आ.श्री.विप्लव बाजोरिया	०.००	७९.३०	०.००	७९.३०
५	मा.आ. श्रीमती विद्या चव्हाण	०.००	०.००	०.००	०.००
६	मा.आ. श्री. राम रातोळीकर	०.००	०.००	०.००	०.००
७	मा.आ. विक्रम काळे	०.००	८९.९५	०.००	८९.९५
	एकूण	५४०.६४	२३०.४१	२९५.००	५२५.४१

आधार : जिल्हा नियोजन अधिकारी, जिल्हा नियोजन समिती, परभणी

तक्ता १.७

स्थानिक विकास कार्यक्रम (विधानपरिषद सदस्य)

प्रकाशनाचे वर्ष : २०२५

जिल्हा : परभणी

संदर्भ वर्ष : २०२४-२५

(₹ लाख)

अ.क्र.	विधानपरिषद सदस्याचे नाव	एकूण खर्च			वर्ष अखेरीस		
		अपूर्ण कामांवरील	नविन मंजूर कामांवरील	एकूण	पूर्ण कामे (संख्या)	अपूर्ण कामे (संख्या)	सुरू न झालेली कामे (संख्या)
(१)	(२)	(१३)	(१४)	(१५)	(१६)	(१७)	(१८)
१	मा.आ. बाबाजानी दुराणी	६१.१६	१००.००	१६१.१६	२०	१७	८
२	मा.आ.श्री.राजेश विटेकर	०.००	१८५.००	१८५.००	१०	८	३
३	मा.आ.श्री.महादेव जानकर	०.००	१०.००	१०.००	१	०	०
४	मा.आ.श्री.विप्लव बाजोरिया	०.००	०.००	०.००	१५	०	०
५	मा.आ. श्रीमती विद्या चव्हाण	०.००	०.००	०.००	०	०	०
६	मा.आ. श्री. राम रातोळीकर	०.००	०.००	०.००	५	०	०
७	मा.आ. विक्रम काळे	०.००	०.००	०.००	१	९	०
	एकूण	६१.१६	२९५.००	३५६.१६	५२	३४	११

आधार : जिल्हा नियोजन अधिकारी, जिल्हा नियोजन समिती, परभणी

तक्ता १.८

महात्मा गांधी राष्ट्रीय ग्रामीण रोजगार योजनेची जिल्ह्यातील प्रगती

प्रकाशनाचे वर्ष : २०२५

जिल्हा : परभणी

संदर्भ वर्ष : २०२४-२५

अ. क्र.	बाब	२०२३-२४	२०२४-२५
(१)	(२)	(३)	(४)
१	रोजगार पुरविलेल्या कुटुंबांची संख्या (लाख)	१.०१	१.११
२	मनुष्य दिवस निर्मिती (कोटी)	०.६१	०.६४
३	प्रति कुटुंब सरासरी रोजगार (दिवस)	६०	५७.५२
४	रोजगारातील हिशशाची टक्केवारी		
	४.१ अनुसूचित जाती	४.०५	३.३२
	४.२ अनुसूचित जमाती	०.४५	०.६६
	४.३ महिला	३८.९८	३९.७६
७	पूर्ण झालेल्या कामांची संख्या	६६४	२६६४
८	एकूण खर्च (₹ कोटी)	१८२.०४	२३४.३६
९	एक दिवसाच्या रोजगार निर्मितीची किंमत (₹)	३५७	२९७

टीप:टिप - स्तंभ क्र.४ मध्ये दर्शविलेल्या खर्च हा फक्त रोजगारी हमी योजनेवरील प्रकारानुसार कामांवर झालेला (₹.२०३.३५१७/- कोटी) आणि व्यवस्थापनाशी संबंधित खर्च (₹. ३१.००८३/- कोटी) असा एकूण ₹.२३४.३६ कोटी देण्यात आलेला आहे. त्यामुळे सदरील स्तंभ क्र.४ मधील खर्च हा तक्ता क्र.९.११ मधील अ.क्र.८ मधील खर्चाशी जुळणार नाही.
आधार : उपजिल्हाधिकारी (रोजगार हमी शाखा), परभणी

तक्ता ९.९

महात्मा गांधी राष्ट्रीय ग्रामीण रोजगार हमी योजनेतर्गत दिलेला रोजगार

प्रकाशनाचे वर्ष : २०२५

जिल्हा : परभणी

संदर्भ वर्ष : २०२४-२५

अ.क्र.	तालुका	नोंदविलेली		जॉबकार्ड वितरित केलेली कुटूंबे (संचित) (संख्या)				रोजगाराची मागणी केलेली	
		कुटूंबे (संख्या)	व्यक्ति (संख्या)	अनुसुचित जाती	अनुसुचित जमाती	इतर	एकूण	कुटूंबे (संख्या)	व्यक्ति (संख्या)
(१)	(२)	(३)	(४)	(५)	(६)	(७)	(८)	(९)	(१०)
१	सेलू	५०६९३	१००७९६	३०७१	२८६	३३१७८	३६५३५	१०९३४	१८२०४
२	जिंतूर	८११६५	१६४६०९	३७८२	१४९९	५३२५७	५८५३८	१९४२९	३४६११
३	परभणी	२८८२१	५८९४६	१७८२	१२२	२६६८१	२८५८५	११७२८	२०४५१
४	मानवत	३६५७५	६९५५९	१४६६	४३७	२६७४९	२८६५२	६६३०	११३४२
५	पाथरी	७४७२९	१३८५८२	५४८९	५९२	४९१२७	५५२०८	१९७६७	३०६३७
६	सोनपेट	३०३७९	६३९५९	२९०५	८८	२०३१३	२३३०६	७९९४	१३६९३
७	गंगाखेड	५४३३१	९९९६०	३८७६	१६१	४२३२१	४६३५८	१९६५६	३२२७७
८	पालम	५२६०९	९४५२४	३१०४	१०७	४२३३५	४५५४६	२००३९	३२०४१
९	पूर्णा	२२६८१	४१०३०	१२४३	४१	१५१९४	१६४७८	६००४	१०१८१
	एकूण	४३१९८३	८३१९६५	२६७१८	३३३३	३०९१५५	३३९२०६	१२२१८१	२०३४३७

पुढेचालू. . .

तक्ता ९.९

महात्मा गांधी राष्ट्रीय ग्रामीण रोजगार हमी योजनेंतर्गत दिलेला रोजगार

प्रकाशनाचे वर्ष : २०२५

जिल्हा : परभणी

संदर्भ वर्ष : २०२४-२५

अ. क्र.	तालुका	रोजगार देऊ केलेली		प्रत्यक्ष पुरविलेला रोजगार			१०० मनुष्य दिवस रोजगार मिळालेली कुटूंबे (संख्या)
		कुटूंबे (संख्या)	व्यक्ति (संख्या)	कुटूंबे (संख्या)	व्यक्ति (संख्या)	मनुष्य दिवस (संख्या)	
(१)	(२)	(११)	(१२)	(१३)	(१४)	(१५)	(१६)
१	सेलू	१०९२५	१८१८८	१०२३९	१६६९५	६०५५४५	१७२३
२	जिंतूर	१९३२८	३४४०८	१७६७२	३०५९२	१०३७१२४	३२०६
३	परभणी	११७१७	२०४२८	११०२०	१८९०८	७५७४९४	२५१४
४	मानवत	६६१६	११३१३	६१६७	१०४३६	३६२८२०	१११०
५	पाथरी	१९७०५	३०५२७	१७८९८	२७१०४	१००८९०२	२६८२
६	सोनपेट	७९३०	१३५८९	७०२३	११७८०	४३६८७३	१३९३
७	गंगाखेड	१९६४१	३२२४४	१८२३७	२९३७७	१०१७६७४	२६०८
८	पालम	२००३१	३२०२७	१७८२८	२८१२२	८८४५८५	२०९८
९	पूर्णा	५९९२	१०१५३	५३८६	८८७५	३०१०५८	८३८
	एकूण	१२१८८५	२०२८७७	१११४७०	१८१८८९	६४१२०७५	१८१७२

आधार : उपजिल्हाधिकारी (रोजगार हमी शाखा), परभणी

तक्ता ९.१०
महाराष्ट्र ग्रामीण रोजगार हमी योजनेखाली घेतलेली कामे, त्यावरील रोजगार व खर्च
प्रकाशनाचे वर्ष :

२०२५

जिल्हा : परभणी

संदर्भ वर्ष : २०२४-२५

अ. क्र.	महिना	खर्च (₹ लाखात)		मनुष्य दिवस (लाखात)	रोजगार हमी योजनेखालील कामांची संख्या
		महिन्यातील	आर्थिक वर्षाच्या आरंभापासून		
(१)	(२)	(३)	(४)	(५)	(६)
१	एप्रिल	१२८१.४१	१२८१.४१	४.६१२९६	११२२
२	मे	२८८१.६८	४१६३.०९	१२.७५३२४	२९१५
३	जून	३७७३.५८	७९३६.६७	९.६३२६३	२२४४
४	जुलै	१५७२.९४	९५०९.६१	१.९७५४३	७०६
५	ऑगस्ट	९२९.४०	१०४३९.०१	१.०८१२६	५८२
६	सप्टेंबर	२३६९.४४	१२८०८.४५	१.२६९३६	४९१
७	ऑक्टोबर	३४९.१०	१३१५७.५५	१.३७३५३	६०८
८	नोव्हेंबर	२२७.८५	१३३८५.४०	१.१४७२०	५२५
९	डिसेंबर	७४४.५०	१४१२९.९०	५.३५३३७	१४५६
१०	जानेवारी	२२०९.०३	१६३३८.९३	१०.१५९९३	१८७२
११	फेब्रुवारी	१९२९.६४	१८२६८.५७	८.०७७१०	२२८७
१२	मार्च	२०६६.६०	२०३३५.१७	६.६८४७४	२४४५
	एकूण	२०३३५.१७		६४.१२	१७२५३.००

टीप:टिप १ - सदरील तक्त्यातील स्तंभ ६ मध्ये दर्शविण्यात आलेली कामे महिनानिहाय चालू असलेल्या सरासरी कामांची संख्या असून, ती तक्ता क्र.९.११ मधील स्तंभ क्र.६ मधील अपूर्ण पैकी पूर्ण कामांच्या संख्येशी जुळणार नाही. टिप २ - स्तंभ क्र. ४ मध्ये दर्शविलेल्या खर्च हा फक्त रोजगारी हमी योजनेवरील प्रकारानुसार कामांवर झालेला संबंधित खर्च असा एकूण देण्यात आलेला आहे. त्यामुळे सदरील स्तंभ क्र. ४ मधील खर्च हा तक्ता क्र ९.८ मधील अ.क्र. ४ मधील खर्चाशी जुळणार नाही.

आधार : उपजिल्हाधिकारी (रोजगार हमी शाखा), परभणी

तक्ता ९.११
महाराष्ट्र ग्रामीण रोजगार हमी योजनेखाली घेण्यात आलेली प्रकारानुसार कामे व
त्यावरिल खर्च

जिल्हा : परभणी

प्रकाशनाचे वर्ष : २०२५

संदर्भ वर्ष : २०२४-२५

अ. क्र.	कामाची वर्गवारी	कामांची संख्या					झालेला खर्च (₹ लाख)
		मागील अपूर्ण	नविन	एकूण	एकूण पैकी पूर्ण	एकूण पैकी अपूर्ण	
(१)	(२)	(३)	(४)	(५)	(६)	(७)	(८)
१. नैसर्गिक साधनसंपत्ती प्रबंधनाशी निगडित सार्वजनिक कामे							
१.१	जलसंधारण	२२६	०	२२६	१६६	६०	०.०३
१.२	पाणलोट विकास	०	०	०	०	०	०
१.३	सिंचन	५७७७	७११९	१२८९६	१३६८	११५२८	११५३३.०३
१.४	वनीकरण	२२२३	०	२२२३	५९२	१६३१	५११.०८
	एकूण	८२२६	७११९	१५३४५	२१२६	१३२१९	१२०४४.१४
२. वंचित घटकांच्या वैयक्तिक मालमत्तेशी निगडित							
२.१	पशुधनाची वाढ	०	०	०	०	०	०
२.२	मत्स्यव्यवसायाची वाढ	०	०	०	०	०	०
	एकूण	०	०	०	०	०	०.००
३. मराग्राजीअ (NRLM) शी निगडित स्वसहायता गटांसाठी सामायिक साधनसंपत्तीशी निगडित							
३.१	कृषी उत्पादकता	०	०	०	०	०	०
	एकूण	०	०	०	०	०	०.००
४. ग्रामीण मूलभूत सुविधा							
४.१	ग्रामीण स्वच्छता	०	०	०	०	०	०.००
४.२	रस्ता जोडणी/अंतर्गत रस्ते/रस्ते	२९६३	८००	३७६३	११६	३६४७	५८१०.५८
४.३	इतर	४१	६८६९	६९१०	४२२	६४८८	२४८०.४५
	एकूण	३००४	७६६९	१०६७३	५३८	१०१३५	८२९१.०३
	एकूण १ ते ४	११२३०	१४७८८	२६०१८	२६६४	२३३५४	२०३३५.१७

टीप:टिप - स्तंभ क्र.८ मध्ये दर्शविलेल्या खर्च हा फक्त रोजगारी हमी योजनेवरील प्रकारानुसार कामांवर झालेला खर्च आहे. व्यवस्थापनाशी संबंधित खर्चाचा (रु.२३४.३६ कोटी - रु. २०३.३५१७ कोटी = रु.३१.००८३ कोटी) यात अंतर्भाव नाही. त्यामुळे सदरील स्तंभ क्र.८ मधील खर्च हा तक्ता क्र.९.८ मधील अ.क्र. ६ मधील एकूण खर्च (कोटी) शी जुळणार नाही.

आधार : उपजिल्हाधिकारी (रोजगार हमी शाखा), परभणी

१०.
संकीर्ण

तक्ता १०.१

पोलिस अधिकारी / कर्मचारी यांची संख्या

प्रकाशनाचे वर्ष : २०२५

संदर्भ वर्ष : २०२४-२५

जिल्हा : परभणी

अ.क्र	तालुका	पोलिस ठाणे		आउट पोस्ट		पोलिस चौकी	
		संख्या	अधिकारी / कर्मचाऱ्यांची संख्या	संख्या	अधिकारी / कर्मचाऱ्यांची संख्या	संख्या	अधिकारी / कर्मचाऱ्यांची संख्या
(१)	(२)	(३)	(४)	(५)	(६)	(७)	(८)
१	सेलू	१	६७	१	३	०	०
२	जितूर	४	१५३	१	३	०	०
३	परभणी	६	३३१	१	३	२	४
४	मानवत	१	५९	०	०	०	०
५	पाथरी	१	५१	१	३	०	०
६	सोनपेठ	१	३५	०	०	०	०
७	गंगाखेड	२	१०४	२	६	१	२
८	पालम	१	४५	१	३	०	०
९	पूर्णा	२	७२	१	३	०	०
	एकूण	१९	९१७	८	२४	३	६

आधार : जिल्हा पोलिस अधिक्षक, परभणी

तक्ता १०.१(अ)

अत्याचार झालेल्या महिलांबाबत नोंदविलेल्या गुन्हांची संख्या

प्रकाशनाचे वर्ष : २०२५

जिल्हा : परभणी

संदर्भ वर्ष : २०२४-२५

अ.क्र	तालुका	बलात्कार	अपहरण व पळवून नेणे	हुंडाबळी	लैंगिक अत्याचार	अनैतिक व्यापार	इतर
(१)	(२)	(३)	(४)	(५)	(६)	(७)	(८)
१	सेलू	१	०	१	११	०	२४
२	जिंतूर	७	०	१	२३	०	३२
३	परभणी	११	०	१	२६	०	११०
४	मानवत	१	०	०	२१	०	७
५	पाथरी	४	०	०	१२	०	१४
६	सोनपेठ	३	०	०	१२	०	१६
७	गंगाखेड	६	०	२	१९	०	२९
८	पालम	०	०	१	८	०	१३
९	पूर्णा	६	०	०	१२	०	१९
	एकूण	३९	०	६	१४४	०	२६४

आधार : जिल्हा पोलिस अधिक्षक, परभणी

तक्ता १०.१(ब)

अत्याचार झालेल्या बालकांबाबत नोंदविलेल्या गुन्हांची संख्या

प्रकाशनाचे वर्ष : २०२५

संदर्भ वर्ष : २०२४-२५

जिल्हा : परभणी

अ.क्र	तालुका	खून		बालकांवरील बलात्कार	अपहरण व पळवून नेणे	परित्याग	इतर
		गभार्तील जीव	इतर				
(१)	(२)	(३)	(४)	(५)	(६)	(७)	(८)
१	सेलू	०	०	६	१३	०	५
२	जिंतूर	०	०	७	१३	०	८
३	परभणी	०	०	७	१२	०	७
४	मानवत	०	०	७	१०	०	१०
५	पाथरी	०	०	७	९	०	७
६	सोनपेठ	०	०	६	९	०	५
७	गंगाखेड	०	०	६	११	०	६
८	पालम	०	०	६	१०	०	६
९	पूर्णा	०	०	८	१२	०	४
	एकूण	०	०	६०	९९	०	५८

आधार : जिल्हा पोलिस अधिक्षक, परभणी

तक्ता १०.२

जिल्ह्यात कार्यरत विविध न्यायालये, त्यामधील न्यायाधीशांची संख्या व निकालात काढलेली प्रकरणे

प्रकाशनाचे वर्ष : २०२५

जिल्हा : परभणी

संदर्भ वर्ष : २०२४-२५

अ. क्र.	न्यायालये	कार्यरत न्यायालये संख्या	न्यायाधीशांची संख्या		एकूण प्रकरणे	मूळ प्रकरणे (संख्या)		अपील प्रकरणे (संख्या)	
			मंजूर पदे	भरलेली पदे		नियमित	संकीर्ण	नियमित	संकीर्ण
(१)	(२)	(३)	(४)	(५)	(६)	(७)	(८)	(९)	(१०)
१	दिवाणी न्यायालय	३३	३३	३३	५०१२	१९५९	२६२२	१५७	२७४
२	फौजदारी न्यायालय	३३	३३	३३	९९०६	२९३१	६६७९	१११	१८५
३	लोक न्यायालय	०	०	०	२३१५	८६७	१४४८	०	०
४	कामगार न्यायालय	०	०	०	०	०	०	०	०
५	औद्योगिक न्यायालय	१	१	१	६०२	४९२	५	१००	५
६	कौटुंबिक न्यायालय	१	१	१	१३९८	८४१	५५७	०	०
७	जिल्हा दंडाधिकारी तथा कार्यकारी दंडाधिकारी	२५	२५	२५	४८२४	४८२४	०	०	०
८	जिल्हा ग्राहक मंच	१	१	१	१२१६	१२१६	०	०	०

आधार : १) निबंधक, कामगार न्यायालय, परभणी, २) मा. न्यायाधीश, कौटुंबिक न्यायालय, परभणी, ३) मा. मुख्य जिल्हा व सत्र न्यायाधीश, जिल्हा न्यायालय, परभणी, ४) मा. न्यायाधीश, औद्योगिक न्यायालय, परभणी, ५) मा. जिल्हा दंडाधिकारी व कार्यकारी दंडाधिकारी, परभणी, ६) प्रबंधक, जिल्हा ग्राहक तक्रार निवारण मंच, परभणी

तक्ता १०.३
जिल्ह्यातील प्रकाशित झालेली वर्तमानपत्रे व नियतकालिके

जिल्हा : परभणी

प्रकाशनाचे वर्ष : २०२५
संदर्भ वर्ष : २०२४-२५

अ.क्र	तालुका	दैनिक वर्तमान पत्रे आणि नियतकालिके (संख्या)					
		दैनिक	साप्ताहिक	पाक्षिक	मासिक	त्रैमासिक	वार्षिक
(१)	(२)	(३)	(४)	(५)	(६)	(७)	(८)
१	सेलू	०	१	०	०	०	०
२	जिंतूर	०	४	०	०	०	०
३	परभणी	१३	२५	०	०	०	०
४	मानवत	०	१	०	०	०	०
५	पाथरी	०	०	०	०	०	०
६	सोनपेठ	०	०	०	०	०	०
७	गंगाखेड	१	४	०	०	०	०
८	पालम	०	२	०	०	०	०
९	पूर्णा	०	०	०	०	०	०
	एकूण	१४	३७	०	०	०	०

टीप : टिप - दैनिक व साप्ताहिकांसाठी नोंदणी संदर्भातील RNI प्रमाणपत्र प्राप्त झालेल्याच दैनिक व साप्ताहिकांची संख्या संबंधित यंत्रणेकडून देण्यात येते. दरवर्षी RNI प्रमाणपत्रांची संख्या कमी जास्त होण्याची शक्यता असते.

आधार : जिल्हा माहिती अधिकारी, परभणी

तक्ता १०.४

चित्रपट गृहे, व्ही.डी.ओ. केंद्र आणि केबलधारक यांची आकडेवारी

प्रकाशनाचे वर्ष : २०२५

जिल्हा : परभणी

संदर्भ वर्ष : २०२४-२५

अ.क्र	तालुका	कायम स्वरुपी चित्रपटगृहे		केबल ग्राहक संख्या	वसूल केलेला करमणूक कर (₹ हजार)
		संख्या	प्रत्येक खेळासाठी असलेली आसन क्षमता		
(१)	(२)	(३)	(४)	(५)	(६)
१	सेलू	१	३२५	उ.ना.	उ.ना.
२	जिंतूर	१	३००	उ.ना.	उ.ना.
३	परभणी	४	१८२०	उ.ना.	उ.ना.
४	मानवत	०	०	उ.ना.	उ.ना.
५	पाथरी	०	०	उ.ना.	उ.ना.
६	सोनपेठ	०	०	उ.ना.	उ.ना.
७	गंगाखेड	०	०	उ.ना.	उ.ना.
८	पालम	०	०	उ.ना.	उ.ना.
९	पूर्णा	०	०	उ.ना.	उ.ना.
	एकूण	६	२४४५	०	०

टीप : परभणी तालुक्यातील ३ चित्रपटगृहे बंद आहेत. केबल चालकांची संख्या उपलब्ध नसल्याचे संबंधित यंत्रणेने सांगितले आहे. दिनांक ०१ जुलै २०१७ पासून जीएसटी कर प्रणाली लागू झाली असल्याने सदरील वसूली जिल्हाधिकारी कार्यालयांकडून करण्यात येत नसल्याचे कळविले आहे.

आधार : जिल्हाधिकारी कार्यालय (करमणूक कर शाखा / सामान्य प्रशासन शाखा), परभणी

तक्ता १०.५
लोकसभा निवडणूकीबाबतची आकडेवारी

जिल्हा : परभणी

प्रकाशनाचे वर्ष : २०२५
संदर्भ वर्ष : २०२४-२५

अ.क्र.	मतदारसंघाचे नाव	एकूण मतदारांची संख्या	मतदान केलेल्या मतदारांची संख्या					मतदानाची टक्केवारी
			पुरुष	स्त्रिया	इतर	पोस्टल	एकूण	
(१)	(२)	(३)	(४)	(५)	(६)	(७)	(८)	(९)
१	परभणी	२१२४४९७	७१७६८३	६०४३१२	४	९३३५	१३३१३३४	६२.६७
	लोकसभा एकूण	२१२४४९७	७१७६८३	६०४३१२	४	९३३५	१३३१३३४	६२.६७

तक्ता १०.५
लोकसभा निवडणूकीबाबतची आकडेवारी

जिल्हा : परभणी

प्रकाशनाचे वर्ष : २०२५
संदर्भ वर्ष : २०२४-२५

अ.क्र.	मतदारसंघाचे नाव	पक्षनिहाय मिळालेली मते (संख्या)						
		काँग्रेस आय	राष्ट्रवादी काँग्रेस पार्टी	राष्ट्रवादी काँग्रेस पार्टी (शरदचंद्र पवार)	रिपब्लिक पार्टी (ए)	शिवसेना	शिवसेना (उध्दव बाळासाहेब ठाकरे)	भा.ज.पा.
(१)	(२)	(१०)	(११)	(१२)	(१३)	(१४)	(१५)	(१६)
१	परभणी	०	०	०	०	०	६०१३४३	०
	लोकसभा एकूण	०	०	०	०	०	६०१३४३	०

तक्ता १०.५
लोकसभा निवडणूकीबाबतची आकडेवारी

जिल्हा : परभणी

प्रकाशनाचे वर्ष : २०२५
संदर्भ वर्ष : २०२४-२५

अ.क्र.	मतदारसंघाचे नाव	पक्षनिहाय मिळालेली मते (संख्या)					एकूण वैध मते (Form २० नुसार)
		बहुजन समाज पार्टी	म.न.से.	अपक्ष	इतर पक्ष	NOTA	
(१)	(२)	(१७)	(१८)	(१९)	(२०)	(२१)	(२२)
१	परभणी	११०६२	०	१००९०८	६१४४७८	३३८५	१३३११७६
	लोकसभा एकूण	११०६२	०	१००९०८	६१४४७८	३३८५	१३३११७६

टीप : लोकसभा - १) परभणी लोकसभा - २०२४ च्या आकडेवारीमध्ये पुरुष मतदारांची संख्या ७१७६८३ + स्त्री मतदारांची संख्या ६०४३१२ + तृतीयपंथी मतदारांची संख्या ४ + पोस्टल मतदारांची संख्या ९३३५ असे एकूण मतदारांची संख्या १३२१३३४ आहे. सदर तक्त्यात पक्षनिहाय मिळालेली मते (स्तंभ १० ते २१ यांची बेरीज) १३३११७६ + न स्विकारण्यात आलेली मते १५८ असे एकूण मतदारांची संख्या १३३१३३४ आहे. त्यास्तव एकूण आकडेवारी जुळुन येते.
आधार : जिल्हा निवडणूक अधिकारी, जिल्हाधिकारी कार्यालय, परभणी

तक्ता १०.५(अ)
विधानसभा निवडणूकीबाबतची आकडेवारी

जिल्हा : परभणी

प्रकाशनाचे वर्ष : २०२५

संदर्भ वर्ष : २०२४-२५

अ.क्र.	मतदारसंघाचे नाव	एकूण मतदारांची संख्या	मतदान केलेल्या मतदारांची संख्या					मतदानाची टक्केवारी
			पुरुष	स्त्रिया	इतर	पोस्टल	एकूण	
(१)	(२)	(३)	(४)	(५)	(६)	(७)	(८)	(९)
१	जितुर	३८८३३८	१५४४०८	१३८२००	७	२७४४	२९५३५९	७६.०६
२	परभणी	३५०७२१	१२०१७४	११०२४३	७	३३८८	२३३८१२	६६.६७
३	गंगाखेड	४२२०४६	१६२०८५	१४५५९७	०	३६४७	३११३२९	७३.७७
४	पाथरी	३९३३९३	१४७१४६	१३१९५८	०	२३९९	२८१५०३	७१.५६
	विधानसभा एकूण	१५५४४९८	५८३८१३	५२५९९८	१४	१२१७८	११२२००३	७२.१८

तक्ता १०.५(अ)
विधानसभा निवडणूकीबाबतची आकडेवारी

जिल्हा : परभणी

प्रकाशनाचे वर्ष : २०२५

संदर्भ वर्ष : २०२४-२५

अ.क्र.	मतदारसंघाचे नाव	पक्षनिहाय मिळालेली मते (संख्या)						
		काँग्रेस आय	राष्ट्रवादी काँग्रेस पार्टी	राष्ट्रवादी काँग्रेस पार्टी (शरदचंद्र पवार)	रिपब्लिक पार्टी (ए)	शिवसेना	शिवसेना (उध्दव बाळासाहेब ठाकरे)	भा.ज.पा.
(१)	(२)	(१०)	(११)	(१२)	(१३)	(१४)	(१५)	(१६)
१	जितुर	०	०	१०८९१६	०	०	०	११३४३२
२	परभणी	०	०	०	०	९२५८७	१२६८०३	०
३	गंगाखेड	०	०	०	०	०	११५२५२	०
४	पाथरी	७०५२३	८३७६७	०	०	०	०	०
	विधानसभा एकूण	७०५२३	८३७६७	१०८९१६	०	९२५८७	२४२०५५	११३४३२

पुढेचालू...

तक्ता १०.५(अ)
विधानसभा निवडणूकीबाबतची आकडेवारी

जिल्हा : परभणी

प्रकाशनाचे वर्ष : २०२५
संदर्भ वर्ष : २०२४-२५

अ.क्र.	मतदारसंघाचे नाव	पक्षनिहाय मिळालेली मते (संख्या)					
		बहुजन समाज पार्टी	म.न.से.	अपक्ष	इतर पक्ष	NOTA	एकूण वैध मते (Form २० नुसार)
(१)	(२)	(१७)	(१८)	(१९)	(२०)	(२१)	(२२)
१	जितुर	६९२	०	११३९२	५८६७५	१३३५	२९४४४२
२	परभणी	०	९८६	८९८१	३०६९	१३५५	२३३७८१
३	गंगाखेड	०	२४७९	३८७८	१८८२३६	१४७०	३११३१५
४	पाथरी	०	०	६४०३४	६१४६४	१६५८	२८१४४६
	विधानसभा एकूण	६९२	३४६७	८८२८५	३११४४२	५८१८	११२०९८४

टीप : विधानसभा - १) जितुर विधानसभा -२०२४ च्या आकडेवारीमध्ये पुरुष मतदारांची संख्या १५४४०८ + स्त्री मतदारांची संख्या १३८२०० + तृतीयपंथी मतदारांची संख्या ७ + पोस्टल मतदारांची संख्या २७४४ असे एकूण मतदारांची संख्या २९५३५९ आहे. सदर तक्त्यात पक्षनिहाय मिळालेली मते (स्तंभ १० ते २१ यांची बेरीज) २९४४४२ + न स्विकारण्यात आलेली मते ४७ + न मोजलेली मते ८७० असे एकूण मतदारांची संख्या २९५३५९ आहे. त्यास्तव एकूण आकडेवारी जुळुन येते. ३) परभणी विधानसभा -२०२४ च्या आकडेवारीमध्ये पुरुष मतदारांची संख्या १२०१७४ + स्त्री मतदारांची संख्या ११०२४३ + तृतीयपंथी मतदारांची संख्या ७ + पोस्टल मतदारांची संख्या ३३८८ असे एकूण मतदारांची संख्या २३३८१२ आहे. सदर तक्त्यात पक्षनिहाय मिळालेली मते (स्तंभ १० ते २१ यांची बेरीज) २३३७८१ + न स्विकारण्यात आलेली मते ३१ असे एकूण मतदारांची संख्या २३३८१२ आहे. त्यास्तव एकूण आकडेवारी जुळुन येते. ३) गंगाखेड विधानसभा -२०२४ च्या आकडेवारीमध्ये पुरुष मतदारांची संख्या १६२०८५ + स्त्री मतदारांची संख्या १४५५९७ + तृतीयपंथी मतदारांची संख्या ० + पोस्टल मतदारांची संख्या ३६४७ असे एकूण मतदारांची संख्या ३११३२९ आहे. सदर तक्त्यात पक्षनिहाय मिळालेली मते (स्तंभ १० ते २१ यांची बेरीज) ३११३१५ + न स्विकारण्यात आलेली मते १४ असे एकूण मतदारांची संख्या ३११३२९ आहे. त्यास्तव एकूण आकडेवारी जुळुन येते. ४) पाथरी विधानसभा -२०२४ च्या आकडेवारीमध्ये पुरुष मतदारांची संख्या १४७१४६ + स्त्री मतदारांची संख्या १३१९५८ + तृतीयपंथी मतदारांची संख्या ० + पोस्टल मतदारांची संख्या २३९९ असे एकूण मतदारांची संख्या २८१५०३ आहे. सदर तक्त्यात पक्षनिहाय मिळालेली मते (स्तंभ १० ते २१ यांची बेरीज) २८१४४६ + न स्विकारण्यात आलेली मते ५७ असे एकूण मतदारांची संख्या २८१५०३ आहे. त्यास्तव एकूण आकडेवारी जुळुन येते.

तक्ता १०.६
जिल्ह्यात गोळा करण्यात आलेला कर महसूल

जिल्हा : परभणी

प्रकाशनाचे वर्ष : २०२५
संदर्भ वर्ष : २०२४-२५
(₹ लाख)

अ.क्र	बाब	२०२२-२३	२०२३-२४	२०२४-२५
(१)	(२)	(३)	(४)	(५)
१	मूल्यवर्धित कर (व्हॅट)	०.५०३०६	०.०००००	०.४५४७४
२	मुद्रांक व नोंदणी शुल्क	३७.१८६८३	३७.७८५४२	४२.९७००३
३	राज्य उत्पादन शुल्क	०.०४५४३	०.०००००	०.०००००
४	विजेवरील शुल्क	०.०००००	०.०००००	०.०००००
५	करमणूक कर, विक्रेय वस्तू व सेवा यांवरील इतर कर व शुल्क	२२३.९२४१७	२७०.७८३१७	२५५.८४७८४
६	वाहनांवरील कर	१.०५७३९	०.१७८००	०.०००००
७	माल व उतारुंवरील कर	०.०००००	०.०००००	०.०००००
८	जमीन महसूल	०.२०८५५	२.८४४००	५.२९६९९
९	इतर महसूल	५२८.०१४३६	८९९.४७०५९	८९२.३४१८२
१०	एकूण महसूल	७९०.९४	१२११.०६	११९६.९१

टीप : टिप - सदरील उपरोक्त आकडेवारी दि.०१.०४.२०२४ ते दि.३१.०३.२०२५ या कालावधीतील असून, ही <https://koshwahini.mahakosh.gov.in> या Website वरील Major Head wise Receipt Report for Treasury : PARBHANI या Online आकडेवारीवरून देण्यात आलेली आहे.

आधार : जिल्हा कोषागार अधिकारी, कोषागार कार्यालय, परभणी

तक्ता १०.७
जिल्ह्यात गोळा करण्यात आलेला कायदेनिहाय जमा महसूल
(मूल्यवर्धित कर आणि वस्तू व सेवा कर)

जिल्हा : परभणी

प्रकाशनाचे वर्ष : २०२५
संदर्भ वर्ष : २०२४-२५
(₹ लाख)

अ.क्र	बाब	२०२३-२४		२०२४-२५	
		नोंदीत व्यापाऱ्यांची संख्या	जमा महसूल	नोंदीत व्यापाऱ्यांची संख्या	जमा महसूल
(१)	(२)	(३)	(४)	(५)	(६)
१	मुविका/ मूल्यवर्धित कर (व्हॅट) कायदा	५०३.१६	१८२.९८	३३०	७४८.०८
२	मोटर स्पिरिट टॅक्स (एमएसटी)	०	०.००	०	०.००
३	केंद्रीय विक्रीकर (सीएसटी) कायदा	०	०.००	०	०.००
४	ऊस खरेदी कर (एससीपीटी) कायदा	०	०.००	०	०.००
५	व्यवसाय कर कायदा	१३२३८	८४७.८३	१३६४३	८७९.७५
६	प्रवेश कर कायदा	०	०.००	०	०.००
७	ऐषाराम कर कायदा	०	०.००	०	०.००
८	एकूण व्हॅट (₹ लाख) (१ ते ७)	१३७४१.१६	१०३०.८१	१३९७३	१६२७.८३
९	वस्तू व सेवा कर कायदा (एसजीएसटी +आयजीएसटी+मिळणारी भरपाई)	८९२४	६३१९.१३	५२९२	८३५८.१३
१०	एकूण (व्हॅट+ जीएसटी) (₹ लाख) (८ +९)	२२६६५	७३४९.९४	१९२६५	९९८५.९६

आधार : वस्तू व सेवा कर विभाग, महाराष्ट्र शासन, परभणी

तक्ता १०.८

कोषागारात सादर झालेल्या देयकांचे तपशिल

प्रकाशनाचे वर्ष : २०२५

संदर्भ वर्ष : २०२४-२५

जिल्हा : परभणी

अ.क्र.	कोषागार / उपकोषागाराचे नाव	एकूण कार्यालयांची संख्या	कोषागारात सादर झालेल्या देयकांची एकूण संख्या	पारित झालेल्या देयकांची संख्या	वर्षभरात खर्ची पडलेली एकूण रक्कम (₹ लाख)	प्राप्त झालेली एकूण चलने	एकूण जमा रक्कम (₹ लाख)
(१)	(२)	(३)	(४)	(५)	(६)	(७)	(८)
१	सेलू	१८	१५९२	१५०२	३९१६.१६	६४१	५२२.९६
२	जितूर	२२	१४४३	१४३०	४४५६.४३	७३३	१९५.४१
३	परभणी	१३५	२१७४५	२१४४५	४५०७.१४	६६९०	३८४३.७१
४	मानवत	१२	११४८	११३३	२२७८.००	४३६	९८.००
५	पाथरी	१५	९६५	९३०	२५३०.००	४४८	२१३.७८
६	सोनपेठ	११	७१५	७०३	१८५३.३८	३०५	९६.४८
७	गंगाखेड	२१	१७३६	१५७६	४१८३.३५	८७१	१७३.५३
८	पालम	१०	९४३	८७२	२०८१.७०	१९८	२९.१९
९	पूर्णा	१७	१०७५	१०७२	३२०३.०२	४७४	१२४.१३
	एकूण	२६१	३१३६२	३०६६३	२९००९.१८	१०७९६	५२९७.१९

टीप : टिप - जितूर तालुक्यात कार्यालयांची संख्या कमी झाल्याची खात्री संबंधित यंत्रणेकडून करण्यात आली आहे. तसेच माहिती अचुक आहे.

आधार : जिल्हा कोषागार अधिकारी, कोषागार कार्यालय, परभणी

तक्ता १०.९

जिल्ह्यातील पर्यटन स्थळांच्या विकासाबाबत सद्यस्थिती

जिल्हा : परभणी

प्रकाशनाचे वर्ष : २०२५

संदर्भ वर्ष : २०२४-२५

(₹ लाख)

अ.क्र.	तालुका	पर्यटन स्थळांची वर्गवारी	पर्यटन स्थळांची संख्या	पर्यटन स्थळांच्या ठिकाणी मंजूर विकास कामे संख्या			पर्यटन स्थळांच्या ठिकाणी विकास कामावर झालेला खर्च (₹ लाखात)
				चालु वर्षाच्या सुरुवातीची अपूर्ण कामे	नवीन मंजूर कामे	एकुण कामे	
(१)	(२)	(३)	(४)	(५)	(६)	(७)	(८)
१	सेलू	अ	०	०	०	०	०
		ब	०	०	०	०	०
		क	२	०	४	४	२५५.००
		ड	०	०	०	०	०
२	जितूर	अ	०	०	०	०	०
		ब	०	०	०	०	०
		क	७	४	०	४	१०१७.६७
		ड	०	०	०	०	०
३	परभणी	अ	०	०	०	०	०
		ब	०	०	०	०	०
		क	५	१२	४	१६	२१२६.२४
		ड	०	०	०	०	०
४	मानवत	अ	०	०	०	०	०
		ब	०	०	०	०	०
		क	२	१	२	३	४२४.४०
		ड	०	०	०	०	०
५	पाथरी	अ	०	०	०	०	०
		ब	०	०	०	०	०
		क	३	२	२	४	२४७.००
		ड	०	०	०	०	०
६	सोनपेठ	अ	०	०	०	०	०
		ब	०	०	०	०	०
		क	४	४	३	७	१९४.००
		ड	०	०	०	०	०

अ.क्र.	तालुका	पर्यटन स्थळांची वर्गवारी	पर्यटन स्थळांची संख्या	पर्यटन स्थळाच्या ठिकाणी मंजूर विकास कामे संख्या			पर्यटन स्थळाच्या ठिकाणी विकास कामावर झालेला खर्च (₹ लाखात)
				चालु वर्षाच्या सुरुवातीची अपूर्ण कामे	नवीन मंजूर कामे	एकुण कामे	
(१)	(२)	(३)	(४)	(५)	(६)	(७)	(८)
७	गंगाखेड	अ	०	०	०	०	०
		ब	०	०	०	०	०
		क	१	८	१	९	३८७.५०
		ड	०	०	०	०	०
८	पालम	अ	०	०	०	०	०
		ब	०	०	०	०	०
		क	१	४	०	४	४९५.००
		ड	०	०	०	०	०
९	पूर्णा	अ	०	०	०	०	०
		ब	०	०	०	०	०
		क	२	०	१	१	६८७.५०
		ड	०	०	०	०	०
	एकूण	अ	०	०	०	०	०
		ब	०	०	०	०	०
		क	२७	३५	१७	५२	५८३४
		ड	०	०	०	०	०

आधार : जिल्हा नियोजन अधिकारी, जिल्हा नियोजन समिती, परभणी

भाग-3

गणना विषयक आकडेवारी

पृष्ठ क्रमांक — 300 ते 320

येलदरी धरण ता. जितुर

भाग ३ :

गणनाविषयक आकडेवारी

तक्ता ११.१
लोकसंख्या विषयक निवडक आकडेवारी

प्रकाशनाचे वर्ष : २०२५

जिल्हा : परभणी

संदर्भ वर्ष : २०११

अ.क्र.	तालुका		क्षेत्र चौ.कि.मी.	गावांची संख्या	शहरांची संख्या	लोकसंख्या		
	(१)	(२)				एकूण	पुरुष	स्त्रिया
(१)	(२)	(२)	(३)	(४)	(५)	(६)	(७)	(८)
१	सेलू	ग्रामीण	६८१.२६	९४	०	१२२२५९	६२५०५	५९७५४
		नागरी	१९.९७	०	१	४६९१५	२४१२८	२२७८७
२	जिंतूर	ग्रामीण	१,२८१.५०	१७१	०	२३८४६५	१२२२६६	११६१९९
		नागरी	२५.८०	०	१	४४२९१	२२६१६	२१६७५
३	परभणी	ग्रामीण	१,१०१.८५	१३०	०	२३०६४०	११८७६५	१११८७५
		नागरी	५७.६२	०	१	३०७१७०	१५६५२०	१५०६५०
४	मानवत	ग्रामीण	४८६.१३	५४	०	८४३२९	४३२२३	४११०६
		नागरी	१०.४६	०	१	३२४८८	१६५२२	१५९६६
५	पाथरी	ग्रामीण	५२८.८८	५६	०	१०२१९३	५२४५७	४९७३६
		नागरी	१७.७७	०	१	३६८५३	१९०२५	१७८२८
६	सोनपेठ	ग्रामीण	३६९.८९	५७	०	७३८१७	३८१३०	३५६८७
		नागरी	१०.००	०	१	१५७६५	८१२०	७६४५
७	गंगाखेड	ग्रामीण	६६१.७८	१०६	०	१५२९७६	७९३०१	७३६७५
		नागरी	१०.२०	०	१	४९८९१	२५५५६	२४३३५
८	पालम	ग्रामीण	४९४.९१	८२	०	११५३८२	५९७३७	५५६४५
		नागरी	-	०	०	०	०	०
९	पूर्णा	ग्रामीण	६१२.९५	९३	०	१४६२१९	७५५०२	७०७१७
		नागरी	१.९०	०	१	३६४३३	१८४९७	१७९३६
	एकूण	ग्रामीण	६२१९.१६	८४३	०	१२६६२८०	६५१८८६	६१४३९४
		नागरी	१५३.७२	०	८	५६९८०६	२९०९८४	२७८८२२

पुढेचालु. . .

तक्ता ११.१
लोकसंख्या विषयक निवडक आकडेवारी

जिल्हा : परभणी

प्रकाशनाचे वर्ष : २०२५

संदर्भ वर्ष : २०११

अ.क्र.	तालुका		कुटूंबांची संख्या (२०११)	लोकसंख्येची घनता (प्रति चौ.कि.मी)	स्त्री-पुरुष प्रमाण	प्रक्षेपित लोकसंख्या (१ ऑक्टोबर २०२४)
(१)	(२)	(२)	(९)	(१०)	(११)	(१२)
१	सेलू	ग्रामीण	२५०५४	१७९	९५५	१२९६८१
		नागरी	८७६१	२३४९	९४४	५७८२४
२	जितूर	ग्रामीण	४८०६१	१८६	९५०	२५२९४२
		नागरी	७७२२	१७१६	९५८	५४५९०
३	परभणी	ग्रामीण	४४९३४	२०९	९४१	२४४६४२
		नागरी	५६५६६	५३३०	९६२	३७८५९६
४	मानवत	ग्रामीण	१८३३९	१७३	९५१	८९४४८
		नागरी	६०११	३१०५	९६६	४००४२
५	पाथरी	ग्रामीण	२१२४९	१९३	९४८	१०८३९७
		नागरी	६६६१	२०७३	९३७	४५४२२
६	सोनपेठ	ग्रामीण	१५०५८	१९९	९३५	७८२९८
		नागरी	३०३१	१५७६	९४१	१९४३१
७	गंगाखेड	ग्रामीण	३१०१२	२३१	९२९	१६२२६३
		नागरी	९३१६	४८९१	९५२	६१४९२
८	पालम	ग्रामीण	२४२३२	२३३	९३१	१२२३८७
		नागरी	०	०	०	०
९	पूर्णा	ग्रामीण	२८४६०	२३८	९३६	१५५०९६
		नागरी	६६६३	१९१७५	९६९	४४९०५
	एकूण	ग्रामीण	२५६३९९	२०३	९४२	१३४३१५४
		नागरी	१०४७३१	३७०६	९५८	७०२३०२

टिप - परभणी जिल्ह्यात सन २०११ मधील जनगणनेनुसार एकूण ८४३ गावांपैकी ८३० वस्ती असलेली गावे आणि १३ वस्ती नसलेली गावे आहेत.

आधार : महानिबंधक व जनगणना आयुक्त कार्यालय, भारत सरकार

तक्ता ११.२
जिल्ह्यातील मागासवर्गीयांची लोकसंख्या

प्रकाशनाचे वर्ष : २०२५

जिल्हा : परभणी

संदर्भ वर्ष : २०११

अ. क्र.	तालुका	मागासवर्गीय लोकसंख्या						मागासवर्गीय लोकसंख्येचे एकूण लोकसंख्येतील प्रमाण	
		अनुसूचित जाती			अनुसूचित जमाती			अनुसूचित जाती	अनुसूचित जमाती
		एकूण	पुरुष	स्त्रिया	एकूण	पुरुष	स्त्रिया		
(१)	(२)	(३)	(४)	(५)	(६)	(७)	(८)	(९)	(१०)
१	सेलू	२०१५६	१०१९९	९९५७	२०३१	१०२७	१००४	११.९१	१.२०
२	जितूर	३१३३६	१५९२८	१५४०८	१५८१६	७९९७	७८१९	११.०८	५.५९
३	परभणी	६९३१६	३५०२१	३४२९५	७३४८	३७२५	३६२३	१२.८९	१.३७
४	मानवत	१५०६०	७६३२	७४२८	१४२७	७२७	७००	१२.८९	१.२२
५	पाथरी	२०३८७	१०३४३	१००४४	१६३४	८४१	७९३	१४.६६	१.१८
६	सोनपेठ	१३०३२	६६५७	६३७५	१००५	४९७	५०८	१४.५५	१.१२
७	गंगाखेड	२९६२७	१५२४६	१४३८१	४३३३	२२४१	२०९२	१४.६०	२.१४
८	पालम	१५८६२	८२१०	७६५२	४३३५	२२०५	२१३०	१३.७५	३.७६
९	पूर्णा	३२५३२	१६६४७	१५८८५	२५८५	१३१०	१२७५	१७.८१	१.४२
	एकूण	२४७३०८	१२५८८३	१२१४२५	४०५१४	२०५७०	१९९४४	१३.४७	२.२१

टीप : जनगणना २०११ नुसार माहिती आहे.

आधार : महानिबंधक व जनगणना आयुक्त कार्यालय, भारत सरकार

तक्ता ११.३
लोकसंख्या आणि वृद्धिदर

प्रकाशनाचे वर्ष : २०२५
संदर्भ वर्ष : १९६१-२०११

जिल्हा : परभणी

अ.क्र.	जनगणना वर्ष	ग्रामीण/नागरी	लोकसंख्या					दशवार्षिक वृद्धीदर			वार्षिक चक्रवाढ वृद्धीदर		
			एकूण	पुरुष	स्त्रिया	अनुसूचित जाती	अनुसूचित जमाती	सर्व साधारण	अनुसूचित जाती	अनुसूचित जमाती	सर्व साधारण	अनुसूचित जाती	अनुसूचित जमाती
(१)	(२)	(३)	(४)	(५)	(६)	(७)	(८)	(९)	(१०)	(११)	(१२)	(१३)	(१४)
१	१९६१	एकूण	६४१०८१	३२५६०७	३१५४७४	८३९७६	३४८३८	१६.४	उ.ना.	उ.ना.	१.७२	उ.ना.	उ.ना.
		ग्रामीण	५३१५२९	२६८७६१	२६२७६८	७४९४५	३४८३८	१८.३	उ.ना.	उ.ना.	१.८९	उ.ना.	उ.ना.
		नागरी	१०९५५२	५६८४६	५२७०६	९०३१	उ.ना.	८.३	उ.ना.	उ.ना.	०.७३	उ.ना.	उ.ना.
२	१९७१	एकूण	८०५३८३	४१२२१८	३९३१६५	८४९३८	४२१०१	२५.६३	१.१५	२०.८५	२.३१	०.११	१.९१
		ग्रामीण	६३९७६८	३२५४८२	३१४२८६	७३४५८	४१८७०	२०.३६	-१.९८	२०.१८	१.८७	-०.२	१.८६
		नागरी	१६५६१५	८६७३६	७८८७९	११४८०	२३१	५१.१७	२७.१२	उ.ना.	४.२२	२.४३	उ.ना.
३	१९८१	एकूण	९८७४११	५०१८१०	४८५६०१	९४८३९	७५५०२	२२.६	११.६६	७९.३४	२.०६	१.११	६.०१
		ग्रामीण	७४४३५४	३७५९७६	३६८३७८	७६८२०	७१८०८	१६.३५	४.५८	७१.५	१.५३	०.४५	५.५४
		नागरी	२४३०५७	१२५८३४	११७२२३	१८०१९	३६९४	४६.७६	५६.९६	१४९९.१३	३.९१	४.६१	३१.९४
४	१९९१	एकूण	१४८२२८३	८५०८७९	६३१४०४	२३३३२३	१११४७०	५०.१२	१४६.०२	४७.६४	४.१५	९.४२	३.९७
		ग्रामीण	१११८२४३	६६१७००	४५६५४३	१८५१३७	१०३५६४	५०.२३	१४१	४४.२२	४.१५	९.१९	३.७३
		नागरी	३६४०४०	१८९१७९	१७४८६१	४८१८६	७९०६	४९.७८	१६७.४२	११४.०२	४.१२	१०.३४	७.९११
५	२००१	एकूण	१५२७७१५	७८०१९१	७४७५२४	१५२४६३	३१२१०	३.०७	-३४.६६	-७२	०.३	-४.१७	-११.९५
		ग्रामीण	१०४२५२९	५२९७२९	५१२८००	१०८९००	२६९६१	-६.७७	-४१.१८	-७३.९७	-०.७	-५.१७	-१२.५९
		नागरी	४८५१८६	२५०४६२	२३४७२४	४३५६३	४२४९	३३.२८	-९.५९	-४६.२६	२.९१	-१	-६.०२
६	२०११	एकूण	१८३६०८६	९४२८७०	८९३२१६	२४७३०८	४०५१४	२०.१९	६२.२१	२९.८१	१.८६	४.९६	२.६४
		ग्रामीण	१२६६२८०	६५१८८६	६१४३९४	१७२६७४	३२१५०	२१.४६	५८.५६	१९.२५	१.९६	४.७२	१.७८
		नागरी	५६९८०६	२९०९८४	२७८८२२	७४६३४	८३६४	१७.४४	७१.३२	९६.८५	१.६२	५.५३	७.०१

आधार : महानिबंधक व जनगणना आयुक्त कार्यालय, भारत सरकार

तक्ता ११.४
शहरांची वर्गवारी आणि त्यांची लोकसंख्या

प्रकाशनाचे वर्ष : २०२५
संदर्भ वर्ष : २०११

जिल्हा : परभणी

अ. क्र.	शहराचे नाव	शहराचे वर्गीकरण	लोकसंख्या			लोकसंख्या वाढीचा दशवार्षिक वृद्धीदर (टक्के)
			एकूण	पुरुष	स्त्रिया	
(१)	(२)	(३)	(४)	(५)	(६)	(७)
१	सेलू	ब	४६९१५	२४१२८	२२७८७	१७.७३
२	जिंतूर	ब	४४२९१	२२६१६	२१६७५	१६.२१
३	परभणी	ड	३०७१७०	१५६५२०	१५०६५०	१८.४५
४	मानवत	क	३२४८८	१६५२२	१५९६६	११.१९
५	पाथरी	क	३६८५३	१९०२५	१७८२८	१५.१६
६	सोनपेठ	क	१५७६५	८१२०	७६४५	२१.०६
७	गंगाखेड	ब	४९८९१	२५५५६	२४३३५	२३.४१
९	पुर्णा	क	३६४३३	१८४९७	१७९३६	९.६६
	एकूण नागरी		५६९८०६	२९०९८४	२७८८२२	१७.४४

टिप- सदर तक्त्यातील शहरांचे वर्गीकरण महाराष्ट्र शासन नगरपरिषद प्रशासन संचालनालय आणि नगरविकास विभाग यांच्या वेबसाईटवरील वर्गीकरणानुसार घेतलेले आहे.

टिप- जनगणना २०११ नुसार माहिती आहे.

आधार : आधार : महानिबंधक व जनगणना आयुक्त कार्यालय, भारत सरकार

तक्ता ११.५

मुख्य व सीमांतिक काम करणाऱ्यांचे उद्योग गटनिहाय वर्गीकरण

प्रकाशनाचे वर्ष : २०२५

जिल्हा : परभणी

संदर्भ वर्ष : २०११

अ. क्र.	तालुका	मुख्य काम करणारे					सीमांतिक काम करणारे				
		शेतकरी	शेतमजूर	वस्तू निर्माण, सेवा दुरुस्त्या व घरघुती उद्योग	इतर काम करणारे	एकूण	शेतकरी	शेतमजूर	वस्तू निर्माण, सेवा दुरुस्त्या व घरघुती उद्योग	इतर काम करणारे	एकूण
(१)	(२)	(३)	(४)	(५)	(६)	(७)	(८)	(९)	(१०)	(११)	(१२)
१	सेलू	२८९४२	३००६२	९८०	१४९१३	७४८९७	१५६०	३०५७	२३३	१०३८	५८८८
२	जितूर	५०३३५	४६९७९	१३९३	१८७७७	११७४८४	२४५४	६२५३	२९८	३०८८	१२०९३
३	परभणी	४६१६६	५३७५९	३८३३	८३२३६	१८६९९४	२५८४	६४०५	७४५	१०४९४	२०२२८
४	मानवत	२२४००	२३६३६	७०४	८१७८	५४९१८	३८१	१५९६	८०	१०१८	३०७५
५	पाथरी	२३०१८	२६५७१	६६४	१०२५५	६०५०८	१३८४	२७९७	१६४	१०९५	५४४०
६	सोनपेठ	१५६६०	१९२४०	५६१	५४५५	४०९१६	९५३	१८४७	९२	६४९	३५४१
७	गंगाखेड	३४८१६	३६१६०	१०४२	१६३३४	८८३५२	१४११	३००९	३३०	२१४८	६८९८
८	पालम	२३६०५	२५३३६	६५०	४८६९	५४४६०	११५६	१६६४	१०३	६१६	३५३९
९	पूर्णा	३६८२९	२६६९५	१११२	१३२५२	७७८८८	१३७६	२७४०	२२६	१३३६	५६७८
	एकूण	२८१७७१	२८८४३८	१०९३९	१७५२६९	७५६४१७	१३२५९	२९३६८	२२७१	२१४८२	६६३८०

पुढेचालु. . .

तक्ता ११.५

मुख्य व सीमांतिक काम करणाऱ्यांचे उद्योग गटनिहाय वर्गीकरण

प्रकाशनाचे वर्ष : २०२५

जिल्हा : परभणी

संदर्भ वर्ष : २०११

अ. क्र.	तालुका	काम करणाऱ्यांचे वर्गीकरण			
		मुख्य व सिमांतिक काम करणारे एकूण	काम करणाऱ्यांची एकूण लोकसंख्येशी टक्केवारी	एकूण काम न करणारे	काम न करणाऱ्यांची एकूण लोकसंख्येशी टक्केवारी
(१)	(२)	(१३)	(१४)	(१५)	(१६)
१	सेलू	८०७८५	४७.७५	८८३८९	५२.२५
२	जिंतूर	१२९५७७	४५.८३	१५३१७९	५४.१७
३	परभणी	२०७२२२	३८.५३	३३०५८८	६१.४७
४	मानवत	५७९९३	४९.६४	५८८२४	५०.३६
५	पाथरी	६५९४८	४७.४३	७३०९८	५२.५७
६	सोनपेठ	४४४५७	४९.६३	४५१२५	५०.३७
७	गंगाखेड	९५२५०	४६.९५	१०७६१७	५३.०५
८	पालम	५७९९९	५०.२७	५७३८३	४९.७३
९	पूर्णा	८३५६६	४५.७५	९९०८६	५४.२५
	एकूण	८२२७९७	४४.८१	१०१३२८९	५५.१९

टीप : टिप- जनगणना २०११ नुसार माहिती आहे

आधार : महानिबंधक व जनगणना आयुक्त कार्यालय, भारत सरकार

तक्ता ११.६
धर्म व वयोगटानुसार लोकसंख्या

प्रकाशनाचे वर्ष : २०२५

जिल्हा : परभणी

संदर्भ वर्ष : २०११

अ.क्र	बाब	ग्रामीण		नागरी		एकूण	
		पुरुष	स्त्री	पुरुष	स्त्री	पुरुष	स्त्री
(१)	(२)	(३)	(४)	(५)	(६)	(७)	(८)
धर्मानुसार							
१	बौद्ध	६३२४०	६०५६३	३२१४९	३१९४७	९५३८९	९२५१०
२	ख्रिश्चन	४७८	४२१	५७४	६०८	१०५२	१०२९
३	हिंदू	५४२४०४	५०९११३	१४२२३३	१३४६३५	६८४६३७	६४३७४८
४	जैन	७०१	६४८	२५२०	२३६९	३२२१	३०१७
५	मुस्लिम	४३९२७	४२६३४	१११९९४	१०७८०९	१५५९२१	१५०४४३
६	शीख	२३७	२४१	४५३	४४०	६९०	६८१
७	इतर	८९९	७७४	१०६१	१०१४	१९६०	१७८८
८	अनिर्देशित	०	०	०	०	०	०
	सर्व धर्म (एकूण)	६५१८८६	६१४३९४	२९०९८४	२७८८२२	९४२८७०	८९३२१६
वयोगटानुसार (वर्षे)							
१	०-६	९५९९६	८३९६६	४०६०९	३६७४९	१३६६०५	१२०७१५
२	७-१४	१११६२१	१०२२६६	५०३३१	४६८३१	१६१९५२	१४९०९७
३	१५-१९	७२५९८	५६३०२	३१९८५	२८५०६	१०४५८३	८४८०८
४	२०-२४	६१९३३	५३७३३	२९६५३	२८२६८	९१५८६	८२००१
५	२५-२९	५०३३६	४८०३९	२४५३७	२४०९०	७४८७३	७२१२९
६	३०-३४	४३८४४	४४४१९	२०५०३	२०४२२	६४३४७	६४८४१
७	३५-३९	४१२२४	४२०१३	१९४१६	१८८५९	६०६४०	६०८७२
८	४०-४९	६५५०४	६१८३३	३०३३९	२८११०	९५८४३	८९९४३
९	५०-५९	४०१९८	४१९११	१९३५५	१८३३०	५९५५३	६०२४१
१०	६० वर्षावरील	६६५७३	७८१६०	२२२०१	२६७२७	८८७७४	१०४८८७
११	वय अनिर्देशित	२०५९	१७५२	२०५५	१९३०	४११४	३६८२
	सर्व वयोगट (एकूण)	६५१८८६	६१४३९४	२९०९८४	२७८८२२	९४२८७०	८९३२१६

टीप : टिप- जनगणना २०११ नुसार माहिती आहे.

आधार : महानिबंधक व जनगणना आयुक्त कार्यालय, भारत सरकार

तक्ता ११.७

वहिली धारणेचा प्रकार आणि क्षेत्रफळ गटानुसार वर्गिकरण

प्रकाशनाचे वर्ष : २०२५

जिल्हा : परभणी

संदर्भ वर्ष : २०१०-११

अ.क्र	बाब		क्षेत्र गट हेक्टर (आकारमान गट)							
			० ते ०.४९	०.५० ते ०.९९	१.०० ते १.९९	२.०० ते ४.९९	५.०० ते ९.९९	१०.०० ते २०.००	२०.० व अधिक	एकूण
(१)	(२)	(२)	(३)	(४)	(५)	(६)	(७)	(८)	(९)	(१०)
१	वैयक्तिक धारण	(संख्या)	७६४५८	९१६५६	१२५७१७	७६४०९	८७८७	१०७८	१८२	३८०२८७
		(क्षेत्र हे.)	२०४०१.००	६४८२३.००	१७३२३९.००	२१०४९७.१९	५७५४६.३६	१२८७९.११	६११९.५८	५४५५०५.२४
२	संयुक्त धारण	(संख्या)	३४२८	३०३२	४२६०	२८९०	२९२	२९	२	१३९३३
		(क्षेत्र हे.)	९१०.००	२३२५.००	६१२९.००	८१५७.४९	१९१३.६१	३४८.३७	४४.३५	१९८२७.८२
३	संस्था धारण	(संख्या)	२३	१८	२९	७७	५१	२७	१८	२४३
		(क्षेत्र हे.)	९.००	१३.००	३८.००	२३७.६०	३३१.०१	३६०.९७	३१६१.८८	४१५१.४६
४	एकूण धारण	(संख्या)	७९९०९	९४७०६	१३०००६	७९३७६	९१३०	११३४	२०२	३९४४६३
		(क्षेत्र हे.)	२१३२०.००	६७१६१.००	१७९४०६.००	२१८८९२.२८	५९७९०.९८	१३५८८.४५	९३२५.८१	५६९४८४.५२
५	पूर्णपणे ओलिता खालील धारण	(संख्या)	उ.ना.	उ.ना.	उ.ना.	उ.ना.	उ.ना.	उ.ना.	उ.ना.	
		(क्षेत्र हे.)	उ.ना.	उ.ना.	उ.ना.	उ.ना.	उ.ना.	उ.ना.	उ.ना.	०.००
६	पूर्णपणे जिराईत धारण	(संख्या)	उ.ना.	उ.ना.	उ.ना.	उ.ना.	उ.ना.	उ.ना.	उ.ना.	
		(क्षेत्र हे.)	उ.ना.	उ.ना.	उ.ना.	उ.ना.	उ.ना.	उ.ना.	उ.ना.	०.००
७	अंशतः ओलिता खालील धारण	(संख्या)	उ.ना.	उ.ना.	उ.ना.	उ.ना.	उ.ना.	उ.ना.	उ.ना.	
		(क्षेत्र हे.)	उ.ना.	उ.ना.	उ.ना.	उ.ना.	उ.ना.	उ.ना.	उ.ना.	०.००
	एकूण पिका खालील क्षेत्र	(संख्या)	१५९८१८	१८९४१२	२६००१२	१५८७५२	१८२६०	२२६८	४०४	७८८९२६
		(क्षेत्र हे.)	२१२१८.००	७४३०८.००	१९०१५४.००	२४७१२५.६६	७०६०७.३९	१४३७०.००	१९५१६.००	६३७२९९.०५

टीप : टिप- जनगणना २०११ नुसार माहिती आहे.

आधार : कृषी गणना

तक्ता ११.८(अ)
जिल्ह्यातील पशुधन (विदेशी / संकरित गाई व बैल)

जिल्हा : परभणी

प्रकाशनाचे वर्ष : २०२५

संदर्भ वर्ष : २०१९

अ. क्र.	तालुका	विदेशी गायी व बैल संख्या					
		एक वर्षापर्यंतच्या गायी	एक ते अडीच वर्षापर्यंतच्या गायी	अडीच वर्षावरील गायी	दीड वर्षापर्यंतचे बैल	दीड वर्षावरील बैल	एकूण विदेशी गायी व बैल संख्या
(१)	(२)	(३)	(४)	(५)	(६)	(७)	(८)
१	सेलू	२५३	८५	४४३	१४	५०	८४५
२	जिंतूर	८५	३७	१७५	३१	१०३	४३१
३	परभणी	१०८	३५	२१०	३	२	३५८
४	मानवत	५१	४३	१३१	१०	१८	२५३
५	पाथरी	१०८	२७	१७४	२	२	३१३
६	सोनपेठ	९	५	१९	४	४	४१
७	गंगाखेड	६६	३६	२३२	५	१५	३५४
८	पालम	१०१	१०	१४९	३	१०	२७३
९	पूर्णा	१३६	६९	३७४	५६	२१	६५६
	जिल्हा एकूण	९१७	३४७	१९०७	१२८	२२५	३५२४

पुढेचालु...

तक्ता ११.८(अ)

जिल्ह्यातील पशुधन (विदेशी / संकरित गाई व बैल)

प्रकाशनाचे वर्ष : २०२५

जिल्हा : परभणी

संदर्भ वर्ष : २०१९

अ. क्र.	तालुका	संकरित गायी व बैल संख्या					
		एक वर्षापर्यंतच्या गायी	एक ते अडीच वर्षापर्यंतच्या गायी	अडीच वर्षावरील गायी	दीड वर्षापर्यंतचे बैल	दीड वर्षावरील बैल	एकूण संकरित गायी व बैल संख्या
(१)	(२)	(९)	(१०)	(११)	(१२)	(१३)	(१४)
१	सेलू	१०४	६१	२२४	२७	५९	४७५
२	जिंतूर	९५	५७	२२०	३९	९१	५०२
३	परभणी	२९५	७७	७४३	१५३	५०	१३१८
४	मानवत	७९	२७	१६३	९	६	२८४
५	पाथरी	३१७	१६२	८५८	७९	६२	१४७८
६	सोनपेठ	९	६	२५	२	५	४७
७	गंगाखेड	१०३	४१	३६७	२४	१५	५५०
८	पालम	७	३	१३	०	२	२५
९	पूर्णा	४२	१३	१२४	१९	९	२०७
	जिल्हा एकूण	१०५१	४४७	२७३७	३५२	२९९	४८८६

पुढेचालु...

तक्ता ११.८(अ)
जिल्ह्यातील पशुधन (विदेशी / संकरित गाई व बैल)

प्रकाशनाचे वर्ष : २०२५

जिल्हा : परभणी

संदर्भ वर्ष : २०१९

अ. क्र.	तालुका	इतर संकरित विदेशी गायी व बैल संख्या					
		एक वर्षापर्यंतच्या गायी	एक ते अडीच वर्षापर्यंतच्या गायी	अडीच वर्षावरील गायी	दीड वर्षापर्यंतचे बैल	दीड वर्षावरील बैल	एकूण इतर संकरित विदेशी गायी व बैल संख्या
(१)	(२)	(१५)	(१६)	(१७)	(१८)	(१९)	(२०)
१	सेलू	०	१	३	२	१६	२२
२	जिंतूर	३	१३	२६	०	०	४२
३	परभणी	०	२	०	०	२	४
४	मानवत	१	१	०	०	०	२
५	पाथरी	०	०	०	०	०	०
६	सोनपेठ	०	०	०	०	०	०
७	गंगाखेड	४	८	५	०	१	१८
८	पालम	०	०	०	०	०	०
९	पूर्णा	०	०	०	०	०	०
	जिल्हा एकूण	८	२५	३४	२	१९	८८

पुढेचालु...

तक्ता ११.८(अ)
जिल्ह्यातील पशुधन (विदेशी / संकरित गाई व बैल)

प्रकाशनाचे वर्ष : २०२५

जिल्हा : परभणी

संदर्भ वर्ष : २०१९

अ. क्र.	तालुका	देशी गायी व बैल संख्या					एकूण देशी गायी व बैल संख्या
		एक वर्षापर्यंतच्या गायी	एक ते तीन वर्षापर्यंतच्या गायी	तीन वर्षावरील गायी	दोन वर्षापर्यंतचे बैल	दोन वर्षावरील बैल	
(१)	(२)	(२१)	(२२)	(२३)	(२४)	(२५)	(२६)
१	सेलू	१८६	१५८	४४६	१८५	१६०४	२५७९
२	जितूर	२५६	१२९	११८७	२८६	१९४३	३८०१
३	परभणी	२१८	११९	५२०	१७९	६६३	१६९९
४	मानवत	१०३	८६	१६८	७२	४६६	८९५
५	पाथरी	९५	८४	३६५	६५	९९१	१६००
६	सोनपेठ	२०२	११९	५१८	२८३	१५००	२६२२
७	गंगाखेड	४९७	४०३	१८४७	२७५	१९६३	४९८५
८	पालम	७९३	५२०	१६७७	४१२	१६३५	५०३७
९	पूर्णा	२७७	१७२	७५५	१२६	४२३	१७५३
	जिल्हा एकूण	२६२७	१७९०	७४८३	१८८३	१११८८	२४९७१

पुढेचालु...

तक्ता ११.८(अ)
जिल्ह्यातील पशुधन (विदेशी / संकरित गाई व बैल)

प्रकाशनाचे वर्ष : २०२५

जिल्हा : परभणी

संदर्भ वर्ष : २०१९

अ. क्र.	तालुका	अवर्गीकृत गायी व बैल संख्या						एकूण गायी व बैल (स्तंभ क्र. ८ + १४ +२० + २६ +३२)
		एक वर्षापर्यंतच्या गायी	एक ते तीन वर्षापर्यंतच्या गायी	तीन वर्षावरील गायी	दोन वर्षापर्यंतचे बैल	दोन वर्षावरील बैल	एकूण अवर्गीकृत गायी व बैल संख्या	
(१)	(२)	(२७)	(२८)	(२९)	(३०)	(३१)	(३२)	(३३)
१	सेलू	३९५३	१२९५	६६६१	१७०५	१६३३०	२९९४४	३३८६५
२	जिंतूर	६९८९	४३९८	१३८०१	३३१३	२५९६६	५४४६७	५९२४३
३	परभणी	५६२५	२८८१	११९३६	२७८०	२२२६०	४५४८२	४८८६१
४	मानवत	१८०३	१४०८	३२९०	२१६४	११३८२	२००४७	२१४८१
५	पाथरी	२४६८	११६९	५४४९	११४२	१०३३५	२०५६३	२३९५४
६	सोनपेठ	१७३२	८४९	३८१३	१५८५	८४७२	१६४५१	१९१६१
७	गंगाखेड	३३९०	२११८	९३१३	२०४२	१११५९	२८०२२	३३९२९
८	पालम	२७११	७५९	४६८३	१०६३	८७३७	१७९५३	२३२८८
९	पूर्णा	३६८३	२३०५	९२९५	२८८७	१५२९३	३३४६३	३६०७९
	जिल्हा एकूण	३२३५४	१७१८२	६८२४१	१८६८१	१२९९३४	२६६३९२	२९९८६१

टोप : टिप- जनगणना २०११ नुसार माहिती आहे.

आधार : पशुगणना २०१९

तक्ता ११.८(ब)
जिल्ह्यातील पशुधन (म्हशी / रेडे)

जिल्हा : परभणी

प्रकाशनाचे वर्ष : २०२५
संदर्भ वर्ष : २०१९

अ. क्र.	तालुका	देशी म्हशी व रेडे संख्या					एकूण देशी म्हशी व रेडे संख्या
		एक वर्षापर्यंतच्या म्हशी	एक ते तीन वर्षापर्यंतच्या म्हशी	तीन वर्षावरील म्हशी	दोन वर्षापर्यंतचे रेडे	दोन वर्षावरील रेडे	
(१)	(२)	(३)	(४)	(५)	(६)	(७)	(८)
१	सेलू	७०५	३७५	१५१९	४७	१३	२६५९
२	जिंतूर	६९६	५००	४४५९	४२	१७	५७१४
३	परभणी	१३३०	४७६	३६११	१९३	२६	५६३६
४	मानवत	३००	२९९	४८७	२१	५१	११५८
५	पाथरी	२२२	१८८	६२०	३५	२१	१०८६
६	सोनपेठ	३०४	२१०	७१९	८७	५	१३२५
७	गंगाखेड	१२४०	५९८	३५३२	५८	१८	५४४६
८	पालम	८७१	३५५	१४२२	९०	११	२७४९
९	पूर्णा	३९६	३२०	१२३२	७६	३०	२०५४
	जिल्हा एकूण	६०६४	३३२१	१७६०१	६४९	१९२	२७८२७

पुढेचालु . .

तक्ता ११.८(ब)
जिल्ह्यातील पशुधन (म्हशी / रेडे)

जिल्हा : परभणी

प्रकाशनाचे वर्ष : २०२५

संदर्भ वर्ष : २०१९

अ. क्र.	तालुका	अवर्गीकृत म्हशी व रेडे संख्या						एकूण म्हशी व रेडे संख्या
		एक वर्षापर्यंतच्या म्हशी	एक ते तीन वर्षापर्यंतच्या म्हशी	तीन वर्षावरील म्हशी	दोन वर्षापर्यंतचे रेडे	दोन वर्षावरील रेडे	एकूण अवर्गीकृत म्हशी व रेडे संख्या	
(१)	(२)	(९)	(१०)	(११)	(१२)	(१३)	(१४)	(१५)
१	सेलू	१३१३	४२७	२३७६	१५६	६१	४३३३	६९९२
२	जितूर	२३७२	१५९७	५११४	१८६	१३७	९४०६	१५१२०
३	परभणी	३३६२	१९६१	८१३३	३८१	१०९	१३९४६	१९५८२
४	मानवत	६३३	३७०	१२३०	५०	२३	२३०६	३४६४
५	पाथरी	१५०२	६४९	३३०२	९७	३८	५५८८	६६७४
६	सोनपेठ	१७१६	७३४	३३३६	४१६	६५	६२६७	७५९२
७	गंगाखेड	२२२०	१०९७	५३४१	१९४	१०९	८९६१	१४४०७
८	पालम	२६२२	६७६	४१६६	१८१	५३	७६९८	१०४४७
९	पूर्णा	२९८६	१७८०	६८११	४७९	१०७	१२१६३	१४२१७
	जिल्हा एकूण	१८७२६	९२९१	३९८०९	२१४०	७०२	७०६६८	९८४९५

टीप : टिप- जनगणना २०११ नुसार माहिती आहे.

आधार : पशुगणना २०१९

तक्ता ११.८ (क)
जिल्ह्यातील एकूण पशुधन

प्रकाशनाचे वर्ष : २०२५

जिल्हा : परभणी

संदर्भ वर्ष : २०१९

अ. क्र.	तालुका	गायी व बैल (तक्ता ११.८ (अ) स्तंभ क्र. ३३)	म्हशी व रेडे (तक्ता ११.८ (ब) स्तंभ क्र. १५)	मेंढया	बकऱ्या	घोडे, शिंगरे व खेचरे	गाढवे	इतर पशुधन (डुकरे, उंट)	एकूण पशुधन
(१)	(२)	(३)	(४)	(५)	(६)	(७)	(८)	(९)	(१०)
१	सेलू	३३८६५	६९९२	३४१०	१५३९६	९	०	४००	६००७२
२	जितूर	५९२४३	१५१२०	४९७६	३११२०	६४	११	१४२६	१११९६०
३	परभणी	४८८६१	१९५८२	६१८२	३४७८२	८७	१६	३१४४	११२६५४
४	मानवत	२१४८१	३४६४	१८४५	८९८८	१७	१	३८	३५८३४
५	पाथरी	२३९५४	६६७४	१७८२	११४३६	८	०	७२	४३९२६
६	सोनपेठ	१९१६१	७५९२	३८६९	१५६१३	३८	६९	४३	४६३८५
७	गंगाखेड	३३९२९	१४४०७	३७२६	१९६८५	३०	६८	१९०	७२०३५
८	पालम	२३२८८	१०४४७	२४३२	१२९६५	२५	३	१८१	४९३४१
९	पूर्णा	३६०७९	१४२१७	३४५१	२१७१३	३१	४८८	९४१	७६९२०
	जिल्हा एकूण	२९९८६१	९८४९५	३१६७३	१७१६९८	३०९	६५६	६४३५	६०९१२७

टीप : टिप- जनगणना २०११ नुसार माहिती आहे.

आधार : पशुगणना २०१९

तक्ता ११.८(ड)
जिल्ह्यातील एकूण कुक्कुट पक्षी

प्रकाशनाचे वर्ष : २०२५
संदर्भ वर्ष : २०१९

जिल्हा : परभणी

अ. क्र.	तालुका	कोंबड्या			बदके			इतर कुक्कुट पक्षी (टर्की, क्वेल व इतर कुक्कुट पालन केंद्रातील पक्षी)	एकूण कुक्कुट पक्षी
		व्यवसायिक	परसातील	एकूण	व्यवसायिक	परसातील	एकूण		
(१)	(२)	(३)	(४)	(५)	(६)	(७)	(८)	(९)	(१०)
१	सेलू	०	२८६५८	२८६५८	०	०	०	३९१	२९०४९
२	जितूर	१२८९५	२९२२१	४२११६	०	९	९	२६	४२१५१
३	परभणी	०	३४४२८	३४४२८	०	६४	६४	१२४३	३५७३५
४	मानवत	०	५६७९	५६७९	०	१२	१२	२७३६	८४२७
५	पाथरी	०	९८५२	९८५२	०	१८	१८	८६	९९५६
६	सोनपेठ	०	१२८५१	१२८५१	०	०	०	१८	१२८६९
७	गंगाखेड	२५३	९३४९	९६०२	०	०	०	१५२	९७५४
८	पालम	०	८३६८	८३६८	०	९	९	९४	८४७१
९	पूर्णा	०	१६१५४	१६१५४	०	१५	१५	६५६	१६८२५
	जिल्हा एकूण	१३१४८	१५४५६०	१६७७०८	०	१२७	१२७	५४०२	१७३२३७

टीप : टिप- जनगणना २०११ नुसार माहिती आहे.

आधार : पशुगणना २०१९

तक्ता ११.९
कृषी व बिगर-कृषी उद्योग

प्रकाशनाचे वर्ष : २०२५

संदर्भ वर्ष : २०१३

जिल्हा : परभणी

अ. क्र.	बाब	कृषी आस्थापना			बिगर-कृषी आस्थापना			कृषी व बिगर-कृषी एकूण आस्थापना		
		ग्रामीण	नागरी	एकूण	ग्रामीण	नागरी	एकूण	ग्रामीण	नागरी	एकूण
(१)	(२)	(३)	(४)	(५)	(६)	(७)	(८)	(९)	(१०)	(११)
१.आस्थापनांची संख्या										
१.१	विना वेतनी कामगार असलेल्या	२९८८.००	३३०.००	३३१८.००	२३८२६.००	१७६५९.००	४१४८५	२६८१४.०	१७९८९.००	४४८०३.००
१.२	किमान एकतरी वेतनी कामगार असलेल्या	२६९.००	८७.००	३५६.००	५८८१.००	८७७२.००	१४६५३.०	६१५०.००	८८५९.००	१५००९.००
१.३	एकूण	३२५७.००	४१७.००	३६७४.००	२९७०७.०	२६४३१.००	५६१३८.०	३२९६४.०	२६८४८.०	५९८१२.००
२.मालकीच्या प्रकारानुसार आस्थापना										
२.१	सहकारी	०.००	२.००	२.००	८८.००	२१.००	१०९.००	८८.००	२३.००	१११.००
२.२	सार्वजनिक	३४.००	१९.००	५३.००	२११७.००	७८५.००	२९०२.००	२१५१.००	८०४.००	२९५५.००
२.३	खाजगी	३२२३.००	३९६.००	३६१९.००	२७५०२.०	२५६२५.०	५३१२७.०	३०७२५.०	२६०२१.००	५६७४६.००
३.मालकाच्या सामाजिक गटानुसार आस्थापना (एकूणशी टक्केवारी)										
३.१	अनुसूचित जाती	१२.००	४.०८	१६.०८	७.५५	४.५७	६.१५	७.९८	४.५७	६.४५
३.२	अनुसूचित जमाती	४.३९	०.७२	३.९७	१.८६	०.९४	१.४३	२.११	०.९४	१.५९
४	जागेविरहित कार्यान्वित असलेल्या आस्थापना (एकूणशी टक्केवारी)	३१.६२	१६.०७	२९.८६	१७.६९	१२.९४	१५.४५	१९.०६	१२.९९	१६.३४

अ. क्र.	बाब	कृषी आस्थापना			बिगर-कृषी आस्थापना			कृषी व बिगर-कृषी एकूण आस्थापना		
		ग्रामीण	नागरी	एकूण	ग्रामीण	नागरी	एकूण	ग्रामीण	नागरी	एकूण
(१)	(२)	(३)	(४)	(५)	(६)	(७)	(८)	(९)	(१०)	(११)
५.सर्वसाधारणपणे काम करणाऱ्या कामगारांची संख्या										
५.१	एकूण कामगार	५१९२.००	९२८.००	६१२०.००	४४७८४.	५५४५९	१००२४३	४९९७६.०	५६३८७.०	१०६३६३.०
५.२	वेतनावर काम करणारे कामगार	१५२७.००	४३०.००	१९५७.००	१४५६५.०	२६७३७.०	४१३०२.०	१६०९२.०	२७१६७.०	४३२५९.००
५.३	वेतनावरील कामगारांची एकूण कामगारांशी टक्केवारी	२९.४१	४६.३४	३१.९८	३२.५२	४८.२१	४१.२०	३२.२०	४८.१८	४०.६७
५.४	कामगारांची प्रति आस्थापना सरासरी संख्या	१.५९	२.२३	१.६७	१.५१	२.१०	१.७९	१.५२	२.१०	१.७८

टीप : टिप- जनगणना २०११ नुसार माहिती आहे.

आधार : अर्थ व सांख्यिकी संचालनालय, मुंबई

तक्ता :- ११.१०

ढोबळ कार्यस्थितीनुसार आस्थापनांची आणि नियमित काम करणा-या कामगारांची संख्या

प्रकाशनाचे वर्ष : २०२५

जिल्हा : परभणी

संदर्भ वर्ष : आर्थिक गणना-२०१३

अ. क्र.	ढोबळ कार्यस्थिती संकेतांक	ढोबळ कार्यस्थिती	ग्रामीण		नागरी		एकूण	
			आस्थापना	कामगार	आस्थापना	कामगार	आस्थापना	कामगार
(१)	(२)	(३)	(४)	(५)	(६)	(७)	(८)	(९)
१	१	कृषी	३२५७	५१९२	४१७	९२८	३६७४	६१२०
२	५	खाणकाम व दगडकाम	८५	१८८	२९	१४०	११४	३२८
३	६	वस्तुनिर्माण	७९१०	१०५८०	५६७४	९५३१	१३५८४	२०१११
४	०७ व ०८	वीज, गॅस आणि पाणी पुरवठा	१२४	२७८	२६२	७३१	३८६	१००९
५	९	बांधकाम	५३७	७८१	६७२	१०६२	१२०९	१८४३
६	१०	विक्री, देखभाल व दुरुस्ती	३२३	४९७	१०७२	२०९६	१३९५	२५९३
७	११	घाऊक व्यापार	३१७	५८९	८२४	२१८३	११४१	२७७२
८	१२	किरकोळ व्यापार	९०९३	११३४८	९९८५	१५९४७	१९०७८	२७२९५
९	१३	वाहतुक आणि साठवण (टपाल व कुरियर कार्यासह)	२६१०	२९६६	११२१	१८९०	३७३१	४८५६
१०	१४	उपाहारगृहे आणि हॉटेल्स	८९४	१७१६	१३५३	३८०१	२२४७	५५१७
११	१५	माहिती व दळणवळण (संगणक प्रणाली, सल्ला व तत्संबंधीत सेवासहीत)	१००	१८१	२८१	५७२	३८१	७५३
१२	१६	वित्तीय व विमा कार्य	४६६	८६४	४४६	१५६८	९१२	२४३२
१३	१७	स्थावर मालमत्तेसंबंधी कार्य	२	२	१२	१६	१४	१८
१४	१८	व्यवसायिक, वैज्ञानिक व तांत्रिक कार्य(जाहीरात, पणन, संशोधन, आणि पशुचिकित्सक कार्य यासहित)	१८१	२४९	५२३	९२८	७०४	११७७
१५	१९	प्रशासकीय व आधार सेवा कार्य (ट्रॅव्हल एजन्सी, रोजगाविषयक कार्य व अधिवेशन व व्यापार प्रदर्शने आयोजित करणे यासह)	१४७३	२०८०	४९७	२०७५	१९७०	४१५५
१६	२०	शैक्षणिक	१७७९	७२४४	७१६	७००६	२४९५	१४२५०
१७	२१	मानवी आरोग्य व सामाजिक कार्य (निवासी व बिगर निवासी शुषुश्रा केंद्रासह)	५०१	१२२२	७६१	२५३३	१२६२	३७५५
१८	२२	कला, करमणूक,क्रिडा व मनोरंजन (अवैध जुगार व पैज लावणे वगळून)	२३७	३५८	१४६	३५८	३८३	७१६
१९	२३	इतर सेवाकार्य (इतरत्र वर्गीकृत केली नसलेली)	३०७५	३६४१	२०५७	३०२२	५१३२	६६६३
२०		बिगर- कृषी सेवाकार्य (एकूण)	२९७०७	४४७८४	२६४३१	५६१५९	५६१३८	१००९४३
२१		कृषी व बिगर-कृषी सेवाकार्य (एकूण)	३२९६४	४९९७६	२६८४८	५७०८७	५९८१२	१०७०६३

टीप : जनगणना २०११ नुसार माहिती आहे.

आधार : अर्थ व सांख्यिकी संचालनालय, मुंबई

भाग ४ : जिल्हयाची वैशिष्ट्ये



जिल्ह्यातील ऐतिहासिक वास्तु-



तुराबुल हक
साहिब दर्गा

कृषि
विद्यापीठ



परभणीचे पूर्वीचे नाव प्रभावती होते. परभणीत प्रभावती देवीचे भव्य व सुंदर मंदिर होते. या प्रभावती देवीमुळे या गावास प्रभावती म्हणत असत. काळाच्या ओघात प्रभावतीचा अपभ्रंश परभणी असा झाला असावा. परभणी जिल्ह्याच्या इतिहासाचा मागोवा घेतला तर पौराणिक काळापर्यंत माहिती मिळू शकते. पुराणातील आख्याईकावरून असे दिसून येते की, विंध्य पर्वताच्या दक्षिणेस घनघोर अरण्य होते. प्राचीन इतिहासाची पाने उलटून पाहिली तर दक्षिणापथ किंवा दक्षिणदेश म्हणजेच गोदाकाठचा समृद्ध प्रदेश याची खात्री पटते. सातवाहन, वाकाटक, राष्ट्रकूट, चालुक्य आणि यादव राजवंशाच्या कालखंडात याप्रदेशाचा क्रमाने सर्वांगीन विकास होतगेल्या. जवळपास बाराशे वर्षांच्या ह्या कालखंडात शेवटच्या दोनशे वर्षात अनेक मंदिर स्थापत्यांची निर्मिती झालेली आहे.

परभणी जिल्ह्यातील वालूर व पाथरी या गावाचा संबंध पौराणिक कथाशी असावा असे दिसते. रामायण लिहिणारे वाल्मिकी ऋषि-पुर्वाश्रमीचा वाल्या कोळी- याचा जन्म वालूरला झाल्याचे सांगण्यात येते. वालूर येथे आजही वाल्मिकी मंदिर आहे. महर्षी वाल्मिकींची तपोभूमी म्हणून ओळख वृढ करणारे स्थळ म्हणजे सेलू तालुक्यातील वालूर. हजारो वर्षांचा इतिहास युगानुयुगे जतन करून ठेवण्याची क्षमता या शाश्वत पाषाण शिल्पांमध्ये आहे. वालूर येथे प्राचिन वाल्मिकेश्वर मंदिरासह आणखी अनेक वास्तु कालानुरूप निर्माण करण्यात आल्या असल्याचे दिसून येते. येथील सिद्धेश्वर मंदिर म्हणजे अशाच एका प्राचिन वास्तुशिल्पाचा उत्कृष्ट नमुना होय. साधारणतः बाराव्या शतकातील हे मंदिर सुमारे दीड हजार चौरस फूट क्षेत्रफळाचे असून त्रिदलीय रचनापद्धतीचे आहे. एकागर्भगृहात शिवलिंग स्थापित केलेले आहे आणि अन्य दोनगर्भगृहे देवता विरहीत दिसून येतात. या मंदिराचे शिखर सध्या अस्तित्वात नाही परंतु मुळ मंदिरास शिखर होते किंवा नाही हा संशोधनाचा विषय आहे.



पाथरी हे पूर्वी पार्थपुरी म्हणून ओळखले जात असे. पार्थपुरी हे गाव अर्जुनाने म्हणजे पार्थाने वसविले अशा दंतकथा आहेत. तसेच शिर्डीच्या साईबाबाचे जन्मस्थान म्हणूनही पाथरीची ओळख आहे. साईबाबाचा जन्म ज्या घरात झाला तेथेच एक भव्य मंदिर उभारण्यात आलेले आहे.

महर्षि मुदगल याच्या नावाने वसलेले श्रीक्षेत्र मुदगल पाथरी तालुक्यात आहे. अंदाजे साडेचारशे चौरस फुटाच्या भक्कम ओटा म्हणजे या मंदिराचे अधीष्ठान हाच येथील प्रदक्षणा मार्ग. बाकी काही अस्तित्वात नसले तरीही मुख्य मंदिराच्या बाह्यभिंतीवर दोनकोनाड्याच्या स्वरूपात देवकोष्ट दिसून येतात. दोन्ही कोनाड्यात दोन मुर्ती ठेवलेल्या आहेत. ओट्यावर प्रवेशद्वारासमोरच भग्नावस्थेतील नंदी विराजमान आहे. मंदिराला दगडी बसके शिखर असून मंडप असल्याचे कोणतेही अवशेष सध्या शिल्लक



नसल्यामुळे मंदिराच्या मुळ स्वरूपाची कल्पना येत नाही. पुर्वाभिमुख मंदिराचे गर्भगृह अंदाजे शंभर चौरस फुटाचे असून आत शिवलिंग आहे. त्रेतायुगापासून संदर्भ असलेले या तीर्थक्षेत्री अष्टतीर्थ तर आहेतच शिवाय

मुदगलेश्वराच्या मंदीरासोबतच अनेक प्राचीन मंदिरे सुद्धा पुरातनतत्वाची साक्ष देत आहेत. या प्राचीन वास्तुवैभवातील एक अवीष्कार म्हणजे येथील खंडेश्वर मंदीरसुमारे हजारचौरस फुटाच्या क्षेत्रफळात मुखमंडप, सभामंडप आणि गर्भगृह यांचीनेटकी रचना केलेली दिसून येते. बारास्तंभीय सभामंडप आणि एकेरी प्रदक्षणा मार्गासलेल्या यामंदीराचे अधिष्ठान म्हणजे एक भक्कम दगडी आयाताकृती पाया, ज्यावर हेमंदीर स्थापित झालेले आहे.

प्राचीन वास्तुशिल्प प्रकारात अनेक प्रकारच्या स्तंभांचा नामोल्लेख आढळतो. एखाद्या लढाईतील विजयाचे प्रतिक म्हणून त्या लढाईत लढलेल्या सैनिकांच्या स्मरणार्थ उभारलेल्या स्तंभास विजयस्तंभ संबोधण्यात येते तर एखाद्या विशेष व्यक्तिमत्त्वाच्या किंवा राजाच्या किर्तीची यशोगाथा चिरकाल स्मरणात राहण्यासाठी निर्माण केलेल्या स्तंभास कीर्तीस्तंभ असे संबोधतात. एखाद्या व्यक्तिमत्त्वाच्या स्मृती स्मरणार्थ उभारलेल्या स्तंभास स्मृतीस्तंभ असे संबोधतात. असाच एक कलात्मक स्तंभ परभणी जिल्ह्यातील चारठाणा या गावात हजारो वर्षांपासून डौलात उभा आहे.



जितूरचे पूर्वीचे नाव जैनपूर होते. जितूर हे दिगंबर जैन अतिशय क्षेत्र नेमगिरीसाठी प्रसिद्ध आहे. जैन मंदिर रचनेत मंदिरासमोर अखंड पाषाणाचे व नक्षीचे ब्रह्मस्तंभ व मानस्तंभ उभे असतात. मंदिर रचनेत दिव्यांची आरास करण्यासाठी दीपस्तंभांची किंवा दीपमाळेची रचना केलेली दिसून येते. कलात्मक मंदिर स्थापत्यात स्तंभांची रचना देखील अत्यंत कोरीव पद्धतीने केल्याचे विविध मंदिरशिल्प रचनेत पाहावयास मिळते.



जितूर तालुक्यातील चारठाणा हे गाव ऐतिहासिक दृष्ट्या अत्यंत महत्त्वाचे ठिकाण आहे. याचे पूर्वीचे नाव चारुक्षेत्र. हे गाव म्हणजे प्राचीन स्थापत्य कलेचे माहेरघरच वाटते. येथे ३६० हेमंडपंथी देवळे असल्याचे सांगण्यात येते. महाराष्ट्र शासनाच्या पुरातत्व विभागाने येथील प्राचीन मंदिरे १९६८ पासून संरक्षित स्मारक शिल्पे म्हणून जाहीर करून आपल्या ताब्यात घेतली आहेत. या चारठाणा गावी एका वाड्यातील कचऱ्याचा मोठ्या ढीगाऱ्याखाली वर्षानुवर्षे दडलेले एक टूमदार शिवालय साधारणतः शंभर वर्षांपूर्वी शोधण्यात आले. उकंडेश्वर म्हणून नामकरण झालेले हे द्वीदल प्रकारचे हे प्राचीन मंदिर राष्ट्रीय पुरातत्व विभागामार्फत संरक्षित झालेले असून अत्यंत मोडकळीस आलेल्या

अवस्थेत प्राचीन शिल्प संस्कृतीची साक्ष देत तगधरून उभे आहे. पुरातत्व विभागाने मुळवास्तुस अबाधीत ठेवत भक्कम आधार देत बळकट केलेले आहे. कोसळलेला बाह्यभाग, खिळखिळे झालेले वितान,

लुप्तझालेलीस्तंभरचना, मुर्तीविरहीत उपगर्भगृह, झीजलेल्या द्वाराशाखा आणि नष्ट झालेले शिखर अशा अवस्थेतील वास्तुशिल्प पाहुन संवेदनशील मनाला दुःखझाल्याशिवाय राहात नाही. परंतू अशाही अवस्थेत याचे सौंदर्य मनात भरते आणि साधारण पाच फूट लांबीच्या व फुट भर उंचीच्या भव्य शिवलिंगाच्या दर्शनाने मन तृप्त होते.



गंगाखेड तालुक्यातील धारासुर येथील गुप्तेश्वर मंदिर, शिखरचालुक्यकालीन मंदिर स्थापत्यकलेचा अप्रतिम नमुना आहे. पाषाणातून साकारलेल्या अप्रतिम शिल्पांसोबतच येथील शिखररचना मोहात पाडते. अभ्यासकांच्या मते या शिखराची रचना म्हणजेअपराजित पृच्छा या ग्रंथात वर्णन केलेली संवर्णा प्रकारातील निर्मिती आहे. शिखराच्या आतील पोकळ भागात लाकडी काम असून ठराविक अंतरावर भक्कम लाकडीआधार, शिखर निर्मितीत वापरले आहेत. तर तीन वेगवेगळ्या प्रकारच्या वापरलेल्याविटांवर कोरीव नक्षीकाम केलेले आहे.

परभणी जिल्ह्यातील अनेक प्राचीन मंदिरांच्या परिसरात अशा प्रकारच्या विविधांगी दीपस्तंभ पहावयास मिळतात. राणीसावरगाव, लोहारा, वरूड यासारख्या भव्य दीपस्तंभांच्या संचात जितूर तालुक्यातीलभोगावंदेवीच्या मंदिरात हा लक्षवेधी दीपस्तंभ आहे. या मंदिरात दोन दीपस्तंभ आहेत. मंदिराच्या समोरच्या भागात आदिशक्तीच्या सन्मुख असलेला हा स्तंभ अंदाजे पंचवीस फूट उंच असून एकवीस चौरस फुटाच्या भक्कमअधिष्ठानावर डोलात उभा आहे. अत्यंत सुबक पद्धतीने चौकोन आणि अष्टकोनी आकारात दगडांची रचना केलेली असून यात विविध शिल्पांचे कोरीव काम केले दिसून येते.



बारव संवर्धन -

प्राचीन काळापासून आपल्या देशात जलव्यवस्थापन शास्त्रीय पद्धतीने झालेले दिसून येते. पाणी साठवण्याच्या बाबतीत बारव निर्मितीचे तंत्र आणि शास्त्रीय माहितीची "अपराजितपृच्छा" या प्राचीन ग्रंथात मांडणी केलेली आहे. कुंड, कूप, वापी आणि तडागा अशा प्रकारात विभागणी करून त्याचे उपप्रकार दिलेले आहेत. त्यातील वर्णनानुसार नंदा, भद्रा, जया आणि विजया हे बारवेचे प्रकार असतात. "बृहत्कल्पसूत्रभाष्य", याग्रंथात नगररचनेत पाणीसाठ्याचे महत्व विषद करतांना बारवेत स्थापित देवताविषयी संकल्पना स्पष्टकेलेल्या दिसून येतात.



राष्ट्रीय स्तरावर दखल!

वालूरच्या 'हेलीकल स्टेपवेल'ची कीर्ती राष्ट्रीयस्तरावर पोहचू लागली आहे. अशाच प्रकारची बारव हम्पी (कर्नाटक) व चंपानेर (गुजरात) येथे आहे. चंपानेरची 'हेलीकल' पर्यटकांच्या आकर्षणाचा केंद्रबिंदू होय. वालूर येथील बारव स्थापत्य त्यापेक्षाही हटके आहे. या बारवेत देवकोष्ट (देवळ्या) आहेत. यात जलदेवतांच्या मुर्ती ठेवलेल्या असायच्या.

पुर्णा तालुक्यातील गौर या गावातील प्राचिन बारवेची स्वच्छता प्रशासन व गांवकरी मंडळींनी केली. गौर येथील मंदिर परीसरात असलेली प्राचिन बारव जया प्रकारातील असून तुलनात्मकदृष्ट्या आकाराने छोटी परंतू नेटक्या स्वरूपाची व चांगल्या अवस्थेत आहे. बारमही जलसाठा हे तिचे वैशिष्ट्य सांगता येईल.



परभणी जिल्ह्यातील बारवेतील जलपुजनाने बारव बचाव अभियानपेडगाव येथील बारवेपासून झाले. कच-याने भरलेल्या या बारवेवर गांवक-यांनी स्लॅब टाकण्याचा ठराव घेतला होता. परंतू २४ दिवस पाचपंचेविस युवकांनी श्रमदान करून बारवेतील गाळ बाहेर काढला. बारवेला जिवदानदिले.

परभणीतील पिंगळी या गावात प्राचीन बारवस्थापत्याचे उदाहरण असलेली विजया प्रकारातील बारव श्री पिंगळेश्वर मंदिरालगत अस्तित्वात आहे. विजया म्हणजे चार मुख आणि बारा कुट असलेली बारव. अंदाजे दहा हजार चौरस फुट क्षेत्रफळाची व्याप्ती असलेली ही बारव चाळीस फुटखोल असावी. ढोबळमानाने घनफळ काढले असता दोन लाख घनफुट म्हणजेच अंदाजे छप्पन लाख लिटर एवढी पाणी साठवण क्षमता आहे. या बारवेत नैसर्गिक झरे असून अवीरत पाण्याचे कायमस्वरूपी स्रोत आहे. शास्त्रीय पद्धतीने निर्माण केलेल्या या कलात्मक बारव रचनेत आठदेवकोष्टात प्राचीन संदर्भिय ग्रंथानुसार देवतांची स्थापना झालेली दिसते.



श्रमदानातून पुर्नर्जिवित केलेल्या बारवेची सजावट करून शिवरात्रीला दिपोत्सव करण्याची आगळिक रायपूर येथील तरुणांनी घराघरांतून पणत्या गोळा करीत १००० दिवे पेटवल्यामुळे परीसर प्रकाशात उजळून निघाला होता. सेलू तालुक्यातील रायपूर हे तसं आडवळणावरच गांव. लाकडऊनमुळे गावातला पुर्वापार चालत आलेला नियोजित हरिनाम सप्ताह रध्द झाल्यामुळे व्यथित झालेल्या गावक-यांनी गाळाने बुजून गेलेली बारव श्रमदानातून उपसण्याचा निर्धार केला. पाहता पाहता महिनाभर तसं पुर्ण गाळ काढल्या गेला आणि बारवेत पाणी साठलं.

परभणी जिल्ह्याचा प्राचीन वस्तुकलेचा दुर्मिळ वारसा सर्वसामान्य जनतेस माहिती व्हावा यासाठी जिल्हाधिकारी याच्या मार्फत एक अभ्यासगट स्थापन होऊन या सर्व प्राचीन स्थापत्याची शास्त्रीय माहिती संकलित केलेली आहे. या माहितीच्या आधारे प्रकाश झोतात आलेल्या प्राचीन बारवांचे संवर्धन आणि स्वच्छतेचे अभियान लोकसहभागाने चालू आहे.

आधार- जिल्हा सूचना विज्ञान अधिकारी, जिल्हाधिकारी कार्यालय परभणी

स्वातंत्र्य संग्रामात जिल्ह्याचे योगदान-

परभणी जिल्ह्यातील स्वातंत्र्य संग्रामाचा इतिहास वाचताना ठळकपणे लक्ष्यात येते की, १९३६ ते १९४८ या काळात जिल्ह्यातील स्वातंत्र्य सैनिकानी प्रदीर्घ असा लढा दिला आहे. दुसऱ्या महायुद्धात महात्मा गांधी यांनी ब्रिटीशांना चले जाव असा नारा दिला. १९४२ मधील ज्या अधिवेशनात महात्मा गांधी यांनी भारत छोडो असा निर्वाणीचा संदेश दिला त्या अधिवेशनाला परभणी जिल्ह्यातील श्रीरामजी भागडिया, विनायकराव चारठाणकर, अनंत भालेराव, सदाशिवराव चौधरी ई. उपस्थित होते.

१९३६ मध्ये झालेल्या आंध्र महासभेच्या अधिवेशनात हैदराबाद-सिकंदराबाद मधील मराठी नेते उपस्थित होते. त्या ठिकाणी मराठवाड्यासाठी महाराष्ट्र परिषद व कर्नाटक विभागासाठी कर्नाटक परिषद स्थापन करण्याचे ठरले. या महाराष्ट्र परिषदेचे पहिले अधिवेशन तेंव्हा परभणी जिल्ह्यात असलेल्या परतूर येथे झाले. या अधिवेशनाच्या अध्यक्षपदी परभणीचे गोविंदराव नानल हे होते. या अधिवेशनाने हैदराबादच्या राजकारणाला क्रांतिकारी वळण दिले. जिल्ह्यातील दादासाहेब चारठाणकर, मुकुंदराव पेडगावकर, श्रीनिवासराम बोरीकर, हनुमंतराव मोहरीर, विश्वनाथराव कातनेश्वरकर, वासुदेवराव बसोले, सखारामपंत पत्की आदिनी जिल्ह्यात परिषदेच्या शाखा स्थापन करून



निजाम राजवटीविरुद्ध संघटित होण्याचे नीतीधैर्य निर्माण केले. सुरुवातीपासूनच जिल्हा हा राजकीय दृष्टीने जागृत राहिला आहे. निजामी राजवटीविरुद्ध धुमसणाऱ्या असंतोषाला योग्य नेतृत्व देण्याचे भाग्य परभणी जिल्ह्याला लाभले आहे. १९२१ मध्ये निजामाने सभा, संमेलने, बैठका, प्रवचने आणि मिरवणुकीवर कडक निर्बंध घातले. प्राथमिक शिक्षण, स्त्री शिक्षण, आस्पृशता निवारण या संबंधीची जन जागृतीसाठी शाळा, वाचनालये आणि वसतिगृहे स्थापन करण्यात आली. मराठवाड्यातील सर्वात जुने व पहिले वाचनालय गणेश वाचनालय परभणी येथे १९०१ मध्ये स्थापन झाले आहे.

विविध सत्याग्रहात परभणी जिल्ह्याचे योगदान खालीलप्रमाणे —

- १) हैद्राबाद येथे सुलतान बाजारात निजामांचा बंदी हुकूम मोडून १९३८ साली सत्याग्रह केला. त्यात परभणी जिल्ह्यातील (तेंव्हाचा परभणी जिल्हा) ५५ सत्याग्रहीनी भाग घेतला होता .
- २) वंदे मातरम संपात ३७ विद्यार्थी सहभागी झाले होते.
- ३) १९४२ च्या भारत छोडो आंदोलनात ६७ सत्याग्रही सामील होते.
- ४) महाराष्ट्र परिषदेचे जिल्ह्यातील पुर्णवेळ २१ कार्यकर्ते / संघटक होते.
- ५) परभणी जिल्ह्यातील हुतात्म्याची संख्या ५० आहे.
- ६) परभणी जिल्ह्यातील २०१ सत्याग्रही व स्थानबध्द झालेल्यांची संख्या ४८ आहे.

१९४३ ते १९४६ जनजागृती व संघटनात्मक वाटचाल असो अन्यायाविरुद्ध जनसंघर्ष असो, जंगल सत्याग्रह, रेल्वे वाहतुकीची मोडतोड, लोणी कॅम्प, व्याड कॅम्प, धानोरा कॅम्प, शेंबळ पिंपरी कॅम्प, सोनोशी कॅम्प, वकिलाचा कोर्टवर बहिष्कार, निजामाची सत्ता झुगारून स्वातंत्र्य जाहीर केलेली गावे, जाती जमातीत फुट पडण्याचा निजाम सरकारचा प्रयत्न हाणून पाडणे अशा एक ना अनेक लढ्यात परभणी जिल्ह्यातील स्वातंत्र्य सैनिकाचे योगदान खुप मोठे असून, यामध्ये महिलांचाही सहभाग होता. सर्वांच्या कार्याचा नावानीशी आढावा घेणे येथे शक्य नाही.
