



सत्यमेव जयते

महाराष्ट्र शासन

नियोजन विभाग

दृष्टीक्षेपात छत्रपती संभाजीनगर विभाग

(सांख्यिकीय माहिती)

सन २०२४-२५

अर्थ व सांख्यिकी संचालनालय,
प्रादेशिक कार्यालय,
छत्रपती संभाजीनगर

प्रस्तावना

दृष्टिक्षेपात छत्रपती संभाजीनगर विभाग वर्ष २०२४-२५, हे छत्रपती संभाजीनगर विभागाचा आर्थिक, सामाजिक व शैक्षणिक क्षेत्राचा सांख्यिकीय माहितीच्या आधारे आढावा घेणारे प्रकाशन आहे. राज्यात आर्थिक, सामाजिक व ऐतिहासिक दृष्टीकोनातून छत्रपती संभाजीनगर या प्रादेशिक विभागास अनन्यसाधारण महत्व आहे. छत्रपती संभाजीनगर विभाग हा महाराष्ट्रातील सर्वात मोठा प्रशासकीय विभाग आहे. या विभागात छत्रपती संभाजीनगर, जालना, परभणी, हिंगोली, नांदेड, बीड, लातूर, धाराशिव या जिल्ह्यांचा समावेश आहे.

विभागातील छत्रपती संभाजीनगर या जिल्ह्यास औद्योगिक व पर्यटनाच्या दृष्टीने अनन्यसाधारण महत्व आहे. तसेच या जिल्ह्यास राज्याच्या 'पर्यटन राजधानी' चा दर्जा देण्यात आला आहे. त्यामुळे औद्योगिक प्रगती व दरडोई उत्पन्न वाढण्यास हातभार लागतो. या विभागातील जिल्ह्यांमध्ये साखर कारखाने व इतर उद्योगधंदे आहेत. तसेच कृषी क्षेत्रात छत्रपती संभाजीनगर विभागाचे योगदान महत्वपूर्ण आहे. विभागातील निवडक उत्पादनांना जागतिक बाजार पेठांमध्ये महत्वाचे स्थान प्राप्त झाले आहे. उदा. पैठणी साडी व हिमरू शाली इ. देशातील बारा ज्योतिर्लिंगापैकी घृष्णेश्वर, औंढा नागनाथ, परळी वैजनाथ ही तीन ज्योतिर्लिंगे या विभागात असून वेरूळ व अजिंठा लेणी, देवगिरी किल्ला, म्हैसमाळ अशा महत्वाच्या स्थळांमुळे या विभागात पर्यटनाचा विकास झाला आहे.

सदर विभागाविषयी माहिती उपलब्ध करून देण्यास मला आनंद होत आहे. प्रकाशनातील आकडेवारी जिल्हास्तरीय प्रकाशनातून संकलित करण्यात आली असून माहिती अद्यावत व बिनचुक देण्याचा प्रयत्न करण्यात आला आहे. ठळक माहितीचे वैशिष्ट्य म्हणून काही आलेखांचा (Bar diagram) यात अंतर्भाव केलेला आहे. सदर प्रकाशनातील माहिती वाचकांना निश्चितच उपयुक्त ठरेल अशी मी आशा व्यक्त करतो.

दिनांक : २६/०२/२०२६

(यो.अ.चौधरी)

सहसंचालक

अर्थ व सांख्यिकी संचालनालय,
प्रादेशिक कार्यालय, छत्रपती संभाजीनगर

दृष्टिक्षेपात छत्रपती संभाजीनगर विभाग वर्ष : २०२४-२५
अनुक्रमणिका

अ.क्र	विषय	पृष्ठ क्रमांक
	प्रस्ताविक	
	विभागाचा नकाशा	१ ते २
	आलेख	३ ते ५
	विभागाचा समग्र आढावा	६ ते ७
	दृष्टिक्षेपात विभाग	८ ते १४
१	भौगोलीक क्षेत्र (जनगणना-२०११ प्रमाणे)	१५
२	पर्जन्यमान (सरासरी)	१५
३	प्रशासकीय विभाग	१५
४	स्थानिक स्वराज्य संस्था	१५
५	लोकसंख्या (जनगणना-२०११)	१५ ते १७
६	साक्षरतेचे प्रमाण (जनगणना-२०११)	१७
७	कृषि	१८ ते १९
८	एकूण कार्यरत अंगणवाड्या	१९
९	ग्रामीण भागात शौचालयाची सुविधा असलेली कुटुंब	१९
१०	जल सिंचन	१९
११	बीज	२०
१२	पशुधन (पशुगणना २०१९)	२०
१३	पशुवैद्यकीय सोयी	२०
१४	वाहतुक व दळणवळण	२०
१५	उद्योग	२१
१६	मत्स्य व्यवसाय	२१
१७	सहकार	२१ ते २२
१८	सार्वजनिक आरोग्य	२२
१९	कुटुंब कल्याण	२२
२०	शिक्षण	२२ ते २३
२१	व्यापारी बँका	२३
२२	पिण्याच्या पाण्याच्या पुरवठा	२३
२३	मागासवर्गीय कल्याणकारी योजना	२३ ते २४
२४	एकात्मिक ग्रामीण विकास कार्यक्रम	२४
२५	स्थानिक विकास कार्यक्रम	२४
२६	ग्रामपंचायती उत्पन्न व खर्च	२४
२७	जिल्हा परिषदा उत्पन्न व खर्च	२४
२८	महानगरपालिका/नगरपालिका उत्पन्न व खर्च	२४
२९	नागरी पुरवठा	२४
३०	आर्थिक गणना	२५
३१	रोजगार निर्मिती	२५
३२	जिल्हा उत्पन्न अंदाज	२५ ते २६

दृष्टिक्षेपात छत्रपती संभाजीनगर विभाग वर्ष : २०२४-२५
अनुक्रमणिका

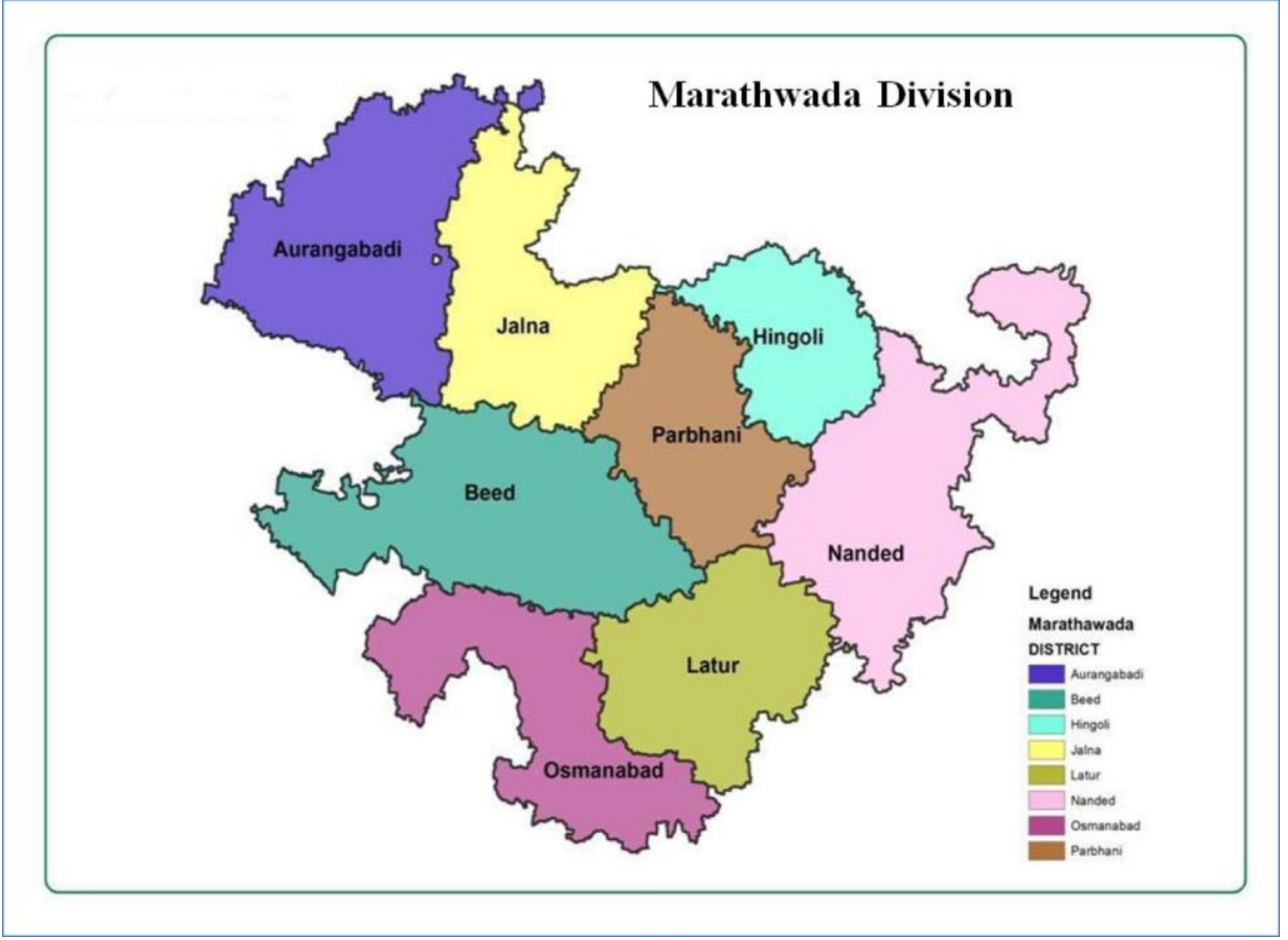
अ.क्र	विषय	पृष्ठ क्रमांक
३३	रस्त्याची लांबी	२६
३४	दूरदर्शन केबल धारकांची संख्या	२६
३५	रास्त धान्य दुकानांची संख्या	२६
३६	जिल्ह्यातील एकूण मोटार वाहने	२६
३७	परीवहन महामंडळ	२६
३८	पोलिस कर्मचारी संख्या	२६
३९	एकूण न्यायालयांची संख्या	२६

छत्रपती संभाजीनगर विभागाचा नकाशा

Map of Marathwada Region

Situated between $17^{\circ}.35'$ to $20^{\circ}.40'$ North latitudes and $74^{\circ}.40'$ to $78^{\circ}.15'$ East longitude.



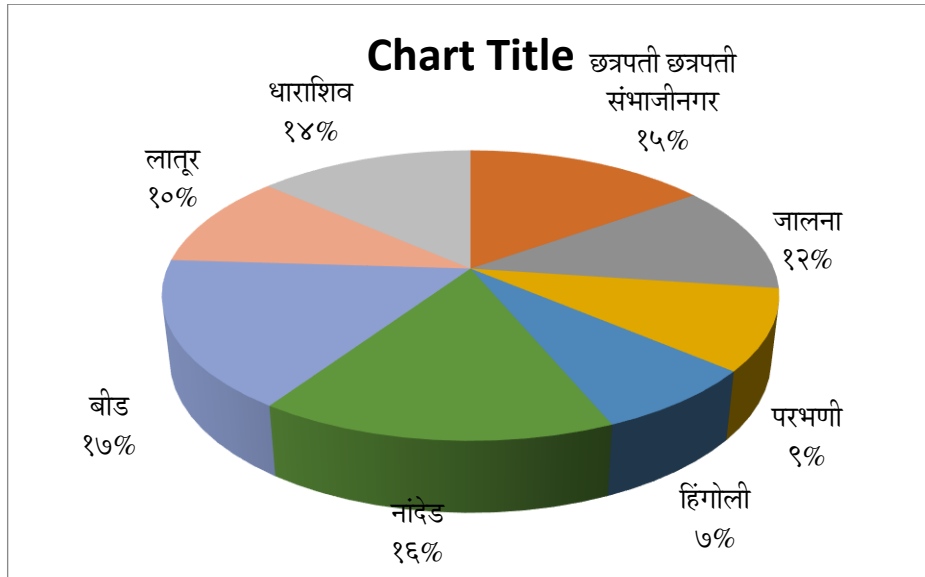
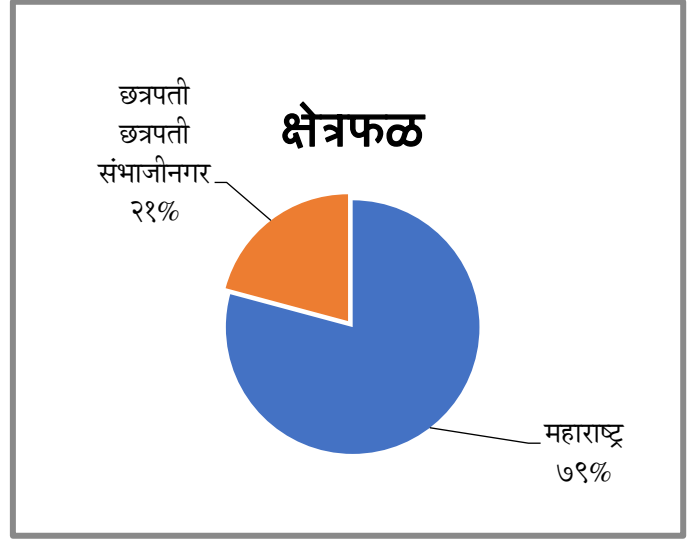


छत्रपती संभाजीनगर विभागातील आठ जिल्हे :-

अ.क्र.	जिल्हा
१	छत्रपती संभाजीनगर
२	जालना
३	परभणी
४	नांदेड
५	हिंगोली
६	बीड
७	धाराशिव
८	लातूर

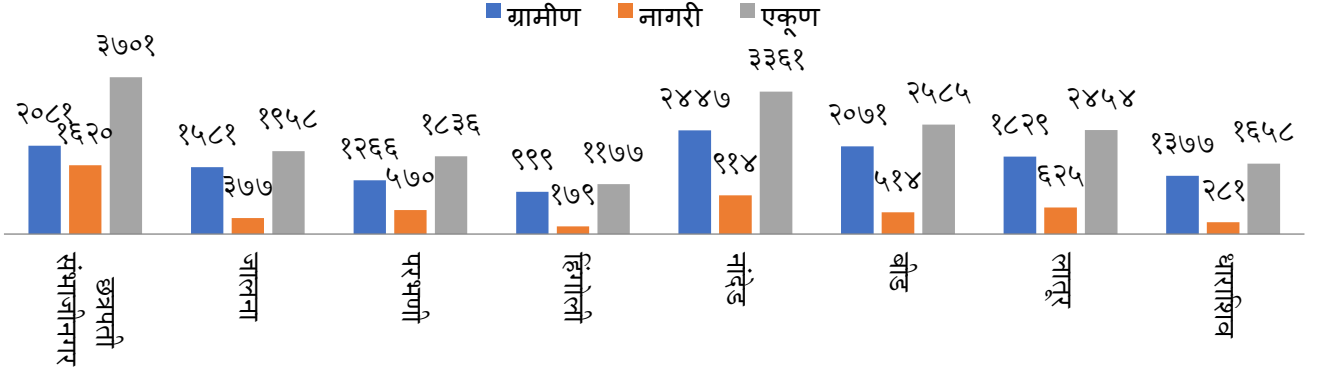
क्षेत्रफळ

महाराष्ट्राचे एकूण भौगोलिक क्षेत्रफळ ३०८ हजार चौ.कि.मी. आहे तर छत्रपती संभाजीनगर विभागाचे भौगोलिक क्षेत्रफळ ६५ हजार चौ.कि.मी म्हणजेच छत्रपती संभाजीनगर विभागाचे क्षेत्रफळ राज्याच्या २१ टक्के आहे. राज्याच्या एकूण उत्पादनात छत्रपती संभाजीनगर विभागाचा वाटा २०% इतका आहे.



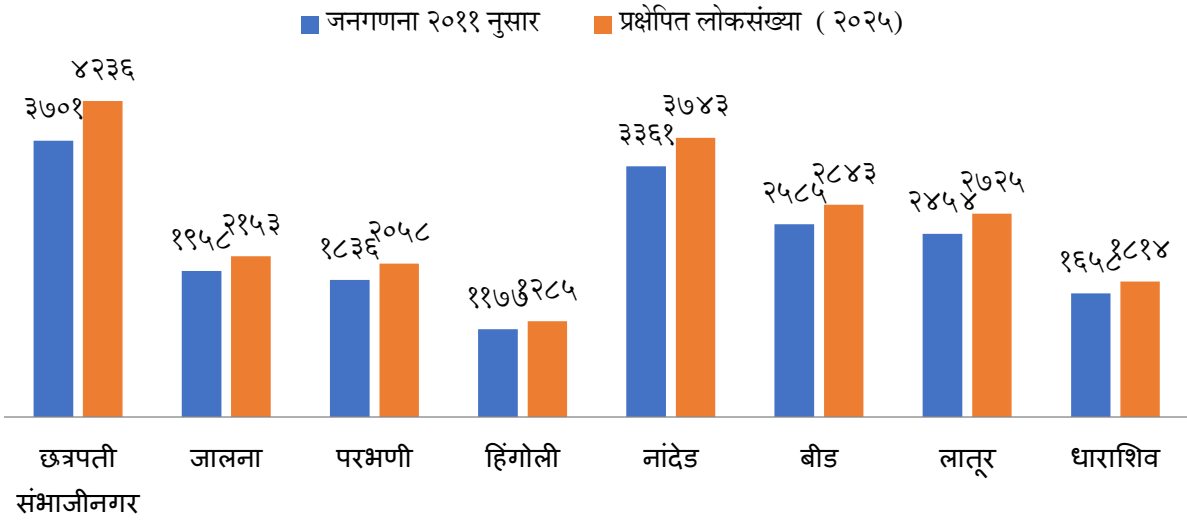
छत्रपती संभाजीनगर विभागात क्षेत्रफळाच्या दृष्टीने बीड जिल्हा सर्वात मोठा (१५%) आहे तर हिंगोली जिल्हा हा सर्वात लहान (७%) जिल्हा आहे.

छत्रपती संभाजीनगर विभागाची जिल्हानिहाय लोकसंख्या



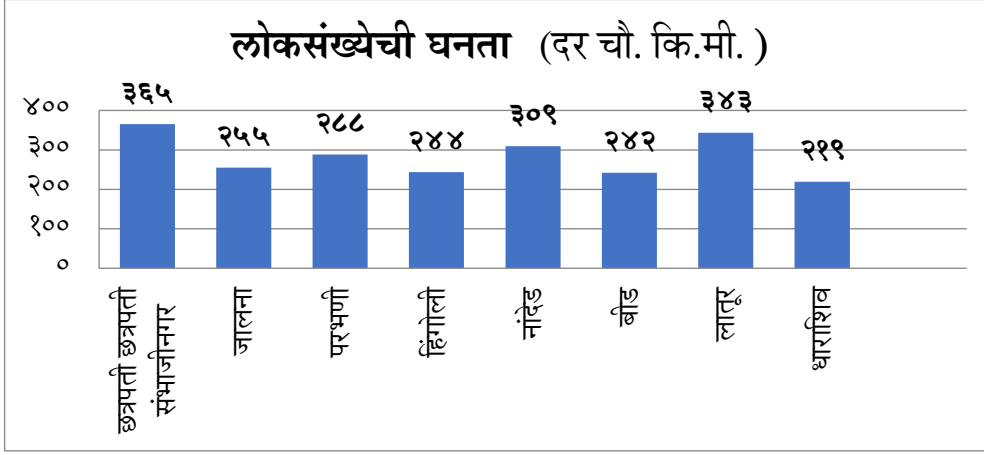
छत्रपती संभाजीनगर विभागाच्या एकूण लोकसंख्येपैकी २७% लोकसंख्या नागरी भागात आहे. सर्वात अधिक नागरी लोकसंख्या छत्रपती संभाजीनगर जिल्ह्यात (३२%) तर सर्वात कमी हिंगोली जिल्ह्यात नागरी लोकसंख्या (४%) आहे.

अंदाजित लोकसंख्या वाढ २०११-२०२५



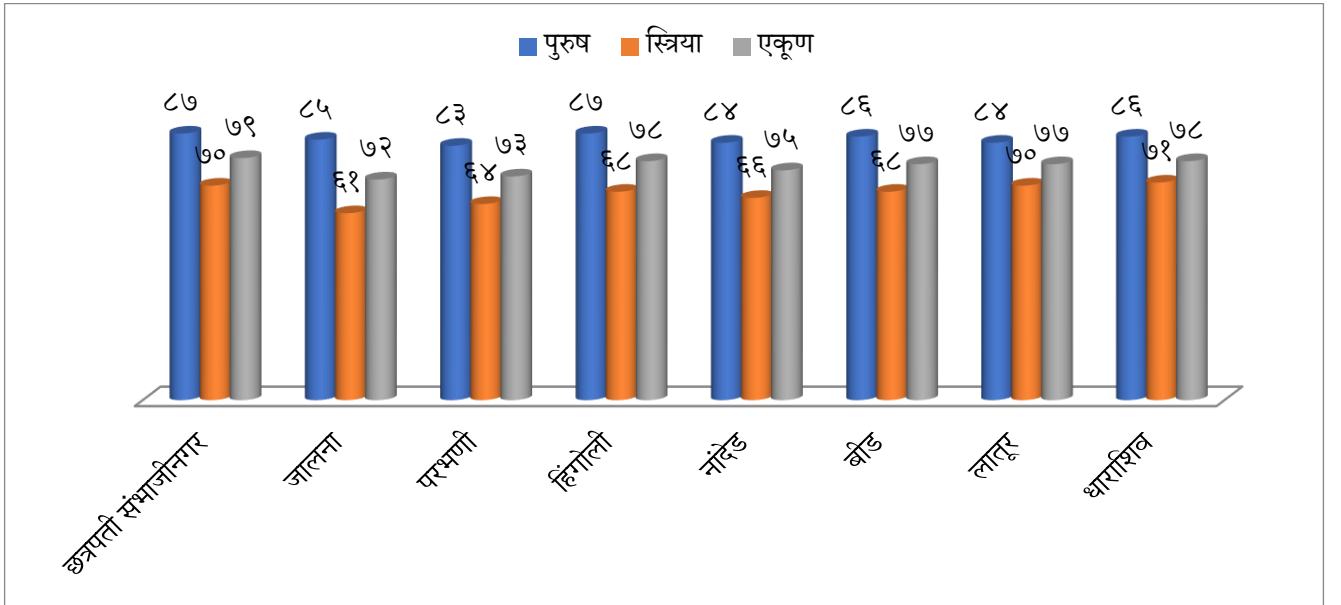
सन २०११ ची लोकसंख्या व सन २०२५ ची अंदाजित लोकसंख्या यांची तुलना केली असता मागील १५ वर्षात छत्रपती संभाजीनगर जिल्ह्याची (१३%) व त्या खालोखाल परभणी जिल्ह्याची (११%) लोकसंख्या झपाट्याने वाढताना दिसून येत आहे

लोकसंख्येची घनता



राज्याची लोकसंख्येची घनता ३६५ आहे. छत्रपती संभाजीनगर विभागाची लोकसंख्येची घनता २८५ इतकी आहे. छत्रपती संभाजीनगर जिल्ह्याची लोकसंख्येची घनता ३६५ इतकी आहे, विभागातील छत्रपती संभाजीनगर जिल्हा हा उद्योग व्यवसाय व रोजगाराच्या दृष्टीने सर्वाधिक सक्षम असल्याने या जिल्ह्याची लोकसंख्येची घनता इतर जिल्ह्यांच्या तुलनेत जास्त आहे तर धाराशिव जिल्ह्याची लोकसंख्येची घनता सर्वात कमी (२१९) आहे.

विभागाची साक्षरता (टक्केवारी)



राज्याचे साक्षरतेचे प्रमाण ८२.३४% आहे तर छत्रपती संभाजीनगर विभागाचे साक्षरतेचे प्रमाण ७६% आहे.

दृष्टीक्षेपात छत्रपती संभाजीनगर विभागाचा समग्र आढावा

राज्यातील सहा विभागांपैकी छत्रपती संभाजीनगर हा एक प्रशासकीय विभाग असून या विभागामध्ये छत्रपती संभाजीनगर, जालना, परभणी हिंगोली, नांदेड, बीड, लातूर व धाराशिव हे ८ जिल्हे आहेत. छत्रपती संभाजीनगर हे विभागातील मुख्यालयाचे ठिकाण आहे. या विभागाच्या पश्चिमेस नाशिक, पूर्वेस तेलंगाणा राज्य, उत्तरेस अमरावती व दक्षिणेस पूणे विभाग आहे.

प्रामुख्याने ज्वारी, गहू, बाजरी, ऊस, तांदूळ, सोयबीन, कांदा, भुईमुग, मका यासारखी पिके या विभागातील बहुतांश भागात घेतली जातात.

भौगोलिक क्षेत्र :

छत्रपती संभाजीनगर विभागाचे एकूण भौगोलिक क्षेत्र ६५ हजार चौ.कि.मी. आहे. विभागात बीड जिल्ह्याचे भौगोलिक क्षेत्र सर्वाधिक १०.६९३ हजार चौ.कि.मी. तर हिंगोली या जिल्ह्याचे सर्वात कमी ४.८२७ हजार चौ.कि.मी. क्षेत्र आहे. या विभागामध्ये एकूण ५ महानगरपालिका असून एकूण ८ जिल्हा परिषदा, ७६ पंचायत समित्या, ४९ नगरपालिका, २६ नगर पंचायती, १ कटक मंडळ व ६६७६ ग्रामपंचायती आहेत. महसुली गावे ८५२९ आहेत.

लोकसंख्या :

जनगणना २०११ प्रमाणे छत्रपती संभाजीनगर विभागाची एकूण लोकसंख्या १,८७,३१,८७२ कोटी आहे. त्यापैकी पुरुष १ कोटी ९ लक्ष व स्त्रिया ९१ लक्ष आहेत. विभागातील इतर जिल्ह्यांच्या तुलनेत छत्रपती संभाजीनगर जिल्हयाची लोकसंख्या जास्त म्हणजे ३७ लक्ष असून ती सर्वाधिक आहे. विभागाची एकूण साक्षरता २०११ प्रमाणे ७६ टक्के आहे. विभागामध्ये इतर जिल्हयाच्या तुलनेत छत्रपती संभाजीनगर जिल्हयाची साक्षरता (७९%) सर्वात जास्त आहे. तर सर्वात कमी साक्षरतेचे प्रमाण (७२%) हे जालना या जिल्हयाचे आहे.

कृषि व सिंचन :

वर्ष २०२४-२५ करिता छत्रपती संभाजीनगर विभागाचे एकूण भौगोलिक क्षेत्र ६४८१५०८ हेक्टर असून विभागात एकूण पिकांखालील क्षेत्र ७९२३६७०.१७ हेक्टर आहे. तसेच एकूण सिंचनाखालील क्षेत्र १३५६३०९.२९ हेक्टर आहे.

पशुधन (२०१९ ची पशुगणना) :

या विभागात एकूण पशुधन ७०४३१२१ आहे. त्यापैकी सर्वाधिक पशुधन बीड जिल्हयात १३००२०६ आहे. छत्रपती संभाजीनगर विभागात पशुवैद्यकीय सर्व चिकित्सालये ५१३ आहेत.

मत्स्यव्यवसाय :-

छत्रपती संभाजीनगर विभागात सागरी किनारा नसल्याने विभागातील नद्यांच्या पात्रात मत्स्यव्यवसाय करण्यात येतो. मच्छीमारीसाठी अनुकूल क्षेत्र १०२५४२.३९ हेक्टर आहे, त्यापैकी मच्छीमारी साठी उपयोगात आणलेले क्षेत्र ९००४४.८८ हेक्टर आहे. विभागातील नद्यांची लांबी ४२६२ कि.मी. एवढी आहे.

सहकार :-

विभागामध्ये एकूण प्राथमिक कृषि सहकारी पतसंस्था ४८०९ आहेत, त्यातील सभासद २४६५६११ आहेत. एकूण सहकारी दुग्धसंस्था १२२७ आहेत, त्यातील सभासद संख्या ६५ हजार असून संस्थेमार्फत प्रतिदिन सरासरी ८०१६६.२२० हजार लिटर दुग्ध गोळा केले जाते. सर्वात जास्त दुग्धसंस्था छत्रपती संभाजीनगर येथे कार्यरत आहेत.

आरोग्य :-

विभागामध्ये एकूण १४० रुग्णालये, ८४ दवाखाने, ४२२ प्राथमिक आरोग्य केंद्र व २०६५ उपकेंद्र कार्यरत आहेत. त्यामध्ये डॉक्टर व वैद्यांची एकूण संख्या २७९१ एवढी आहे.

रोजगार निर्मिती :-

छत्रपती संभाजीनगर विभागामध्ये सेवायोजन केंद्रात एकूण नोंदणी पटावर नांव नोंदविलेल्या अर्जदारांची एकूण संख्या १६९२४१२ आहे.

दृष्टीक्षेपात विभाग २०२४-२५

अ.क्र.	बाब	परिमाण	विभाग	महाराष्ट्र
१	२	३	४	५
एक	प्राकृतिक रचना			
	भौगोलिक स्थान			
	१.१ उत्तर अक्षांश	अंश	१७.३५ - २०.४०	१६.४-२२.१
	१.२ पूर्व रेखांश	अंश	७४.४० - ७८.१५	७२.६-८०.९
	१.३ क्षेत्रफळ	००० चौ.कि.मी.	६५.७८	३०८
	प्रशासकीय रचना			
	२.१ तालुके	संख्या	७६	३५५
	२.२ शहरे	संख्या	७१	५३४
	२.३ एकूण गावे	संख्या	८५२९	४०९५९
	२.४ पैकी निर्जन गावे	संख्या	१९८	२,७०६
दोन	स्थानिक स्वराज्य संस्था			
१	महानगरपालिका	संख्या	५	२९
२	नगरपरिषदा	संख्या	४९	२४७
३	कटकमंडळे	संख्या	१	७
४	पंचायत समित्या	संख्या	७६	३५१
५	ग्रामपंचायती	संख्या	६६७६	२७७८२
तीन	लोकसंख्या (जनगणना) २०११			
१	ग्रामीण	हजार	१३६५२	६१५५६
२	नागरी	हजार	५०८०	५०८१८
३	एकूण	हजार	१८७३२	११२३७४
४	पुरुष	हजार	९६९९	५८२४३
५	स्त्रिया	हजार	९०३३	५४१३१
६	स्त्रिया प्रती हजार पुरुष	संख्या	९३१	९२९
७	अनुसूचित जातींची लोकसंख्या	हजार	२९७९	१३२७६
	७.१ एकूण लोकसंख्येशी प्रमाण	टक्के	१५.९१	११.८
८	अनुसूचित जमातींची लोकसंख्या	हजार	७४६	१०५१०
	८.१ एकूण लोकसंख्येशी प्रमाण	टक्के	३.९८	९.४

अ.क्र.	बाब	परिमाण	विभाग	महाराष्ट्र
१	२	३	४	५
९	घनता (लोकसंख्या प्रती चौ.कि.मी.)	संख्या	२८५	३६५
१०	साक्षरतेचे प्रमाण			
	१०.१ ग्रामीण	टक्के	७३.४४	७७.०
	१०.२ नागरी	टक्के	८४.४१	८८.७
	१०.३ एकूण	टक्के	७६.४३	८२.३
	१०.४ पुरुष	टक्के	८४.८२	८८.४
	१०.५ स्त्रिया	टक्के	७०.९६	७५.९
	१०.६ साक्षरतेमध्ये महाराष्ट्राचा देशात क्रमांक	क्रम संख्या	उ.ना.	१२
चार	जिल्हा उत्पन्न अंदाज (२०२३-२४)			
१	चालु किंमतीनुसार			
	१.१ एकूण उत्पन्न (स्थूल)	कोटी रु.	४४६४४२	४०५५८४७
	१.२ दरडोई उत्पन्न (स्थूल)	कोटी रु.	१६७१९९४	३१९४७४
	१.३ एकूण उत्पन्न (निव्वळ)	कोटी रु	३९४१३६	३५३७९६८
	१.४ दरडोई उत्पन्न (निव्वळ)	कोटी रु	१४७८८८५	२७८६८१
२	स्थिर किंमतीनुसार			
	२.१ एकूण उत्पन्न (स्थूल)	कोटी रु.	२६२६१७	२४३५२५९
	२.२ दरडोई उत्पन्न (स्थूल)	कोटी रु.	९८१३८५	१९१८२२
	२.३ एकूण उत्पन्न (निव्वळ)	कोटी रु	२२९६९०	२१०७५९७
	२.४ दरडोई उत्पन्न (निव्वळ)	कोटी रु	८५९८१८	१६६०१३
पाच	कृषी			
१	भौगोलिक क्षेत्र	हजार हेक्टर	६४८१.५१	३०७५८
२	जंगलव्याप्त क्षेत्र	हजार हेक्टर	२३४.६२	५१६३
३	जंगलव्याप्त क्षेत्राचे भौगोलिक क्षेत्राशी प्रमाण	टक्के	३.६२	१६.७८
४	शेतीला उपलब्ध नसलेली जमीन			
	४.१ बिगर शेती वापरा खालील	हजार हेक्टर	५९५.२६	१७७२
	४.२ पडीत आणि लागवडीलायक नसलेली	हजार हेक्टर	२७०.५९	१९८५
	४.३ एकूण (४.१ + ४.२)	हजार हेक्टर	८६५.८५	३७५७

अ.क्र.	बाब	परिमाण	विभाग	महाराष्ट्र
१	२	३	४	५
५	पडीत जमीन व्यतिरिक्त लागवड न केलेली इतर जमीन			
	५.१ कायम गुरे चरण व इतर	हजार हेक्टर	४४०.९३	१४४९
	५.२ झाडे-झुडपांखालील	हजार हेक्टर	१७६.७८	२७६
	५.३ लागवडीलायक परंतु पडीत	हजार हेक्टर	१०२.३०	१०११
६	पडीत जमीन			
	६.१ चालू पड	हजार हेक्टर	४२३.६६	१५३०
	६.२ इतर पड	हजार हेक्टर	१७१.६०	१२१८
७	पिकाखालील क्षेत्र			
	७.१ पिकाखालील निव्वळ पेरणी क्षेत्र	हजार हेक्टर	५५०५.४८	१६३५४
	७.२ दूसोटा/ तिसोटा क्षेत्र	हजार हेक्टर	२८६०.३३	८३१३
	७.३ एकूण पिकाखालील क्षेत्र	हजार हेक्टर	७९२३.६७	२४६६६७
८	ओलिताखालील क्षेत्र			
	८.१ निव्वळ ओलीत क्षेत्र	हजार हेक्टर	६३६६५१.५५	उ. ना.
	८.२ एकूण ओलीत क्षेत्र	हजार हेक्टर	१३५६३०९.२९	उ. ना.
९	महत्वाच्या पिकाखालील क्षेत्र			
	९.१ तृणधान्ये	हजार हेक्टर	१६.२७	६९५३
	९.२ कडधान्ये	हजार हेक्टर	२०.४६	४९७९
	९.३ तेलबिया	हजार हेक्टर	३७.३६	३१२
	९.४ ऊस	हजार हेक्टर	०.११	११६७
	९.५ कापूस	हजार हेक्टर	८.०७	३९६३
१०	पर्जन्य (सरासरी)	मि.मी.	८१०.८०	१०७५
११	जमीन वहीती धारण क्षेत्र			
	११.१ क्षेत्र २ हेक्टर पेक्षा कमी	हजार हेक्टर	३१४०	९२२०
	११.२ क्षेत्र २ ते १० हेक्टर	हजार हेक्टर	९०८.४१	१०१२५
	११.३ क्षेत्र १० हेक्टर पेक्षा जास्त	हजार हेक्टर	१०.७९	११६२
सहा	अंशत व पूर्णता सिंचन क्षमता निर्माण झालेले पाठबंधारे प्रकल्प व त्या खालील क्षेत्र (जुन २०२५)			
१	मोठे पाटबंधारे प्रकल्प	संख्या	१६	८६
	१.१ लाभक्षेत्र (निर्मित सिंचन क्षमता)	हजार हेक्टर	४५७.८९	३१९४

अ.क्र.	बाब	परिमाण	विभाग	महाराष्ट्र
१	२	३	४	५
२	मध्यम पाटबंधारे प्रकल्प	संख्या	८८	२९८
	२.१ लाभक्षेत्र (निर्मित सिंचन क्षमता)	हजार हेक्टर	२०९.४८	१०००
३	लघु पाटबंधारे प्रकल्प	संख्या	१५४०	३३१३
	३.१ लाभक्षेत्र (निर्मित सिंचन क्षमता)	हजार हेक्टर	३६१.०६	१३६७
४	सिंचन विहिरीखाली भिजणारे क्षेत्र	हजार हेक्टर	४४१.९१	१३८६
सात	पशुसंवर्धन (पशुगणना २०१९)			
१	एकूण पशुधन	हजार	७०४३.१२	३३०८०
२	गो जातीय	हजार	३११५.८४	१३९९३
३	महिषवर्गीय	हजार	१२८९.६४	५६०४
४	मेंढ्या व शेळ्या	हजार	२५८१.१५	१३२८५
५	कोंबड्या व बदके	हजार	४६०५.९७	७४२९८
आठ	सहकार क्षेत्र		२०२४-२५	२०२३-२४
१	सहकारी संस्था	संस्था	२०१८५	२२२१५४
२	प्राथमिक कृषी सहकारी पतसंस्था	संस्था	४८१०	२०९६२
	२.१ सभासद संख्या	हजार	२७९६.३४	६००००
	२.२ दिलेली कर्ज	लाख रु.	३२६०१४.४९	१८६०७९०
	२.३ येणे कर्ज	लाख रु.	२७७९५६.४७	२१५७४३०
३	सहकारी दुग्धसंस्था	संस्था	१२२७	१३६३५
नऊ	वीज (३१-०३-२०२५ अखेरीस)			
१	विद्युतीकरण झालेली गावे	संख्या	८३३१	४१९२३
२	विज पुरवठा केलेले कृषी पंप संच	हजार	१०५९.३६	४८६९
३	विजेचा वापर			
	३.१ घरगुती	दशलक्ष.कि.वॅ.तास	२११४.०१	३७२११
	३.२ वाणीज्यीक	दशलक्ष.कि.वॅ.तास	७०२.६०	१६३०२
	३.३ औद्योगिक	दशलक्ष.कि.वॅ.तास	६७५४.६२	६५४५९
	३.४ कृषी	दशलक्ष.कि.वॅ.तास	६३६६.१५	३८४२८
	३.५ इतर	दशलक्ष.कि.वॅ.तास	७४३.५०	८८२५

अ.क्र.	बाब	परिमाण	विभाग	महाराष्ट्र
१	२	३	४	५
	३.६ एकूण (३.१ ते ३.५)	दशलक्ष.कि.वॅ.तास	१६६८०.८८	१६६२२५
दहा	परिवहन व दळणवळण			
१	रेल्वे मार्गाची एकूण लांबी	कि.मी.	१०६७.५०	६३११
२	रस्त्याने जोडलेली गावे			
	२.१ बारमाही	संख्या	६४४२	४०१२२
	२.२ हंगामी	संख्या	७०	
३	रस्त्याची लांबी			
	३.१ राष्ट्रीय महामार्ग	कि.मी.	३६९६.७४	१८३६६
	३.२ राज्य महामार्ग	कि.मी.	६९०९.२६	३३६१४
३	३.३ प्रमुख जिल्हा मार्ग	कि.मी.	१५११९.५०	७४१७८
	३.४ इतर जिल्हामार्ग	कि.मी.	११८२६.९०	४३२२९
	३.५ ग्रामीण रस्ते	कि.मी.	३७२१९.५८	१५९१३९
	३.६ एकूण (३.१ ते ३.५)	कि.मी.	७४७७९.९८	३२८५२६
अकरा	नोंदणीकृत कारखाने व रोजगार (संदर्भ वर्ष २०२४)			
१	नोंदणीकृत कारखाने	संख्या	२५२६	३९५४१
२	नोंदणीकृत चालू कारखाने	संख्या	२५२६	३८२५०
	(त्यांतील कामगार)	संख्या	१६३०५५	३४७४२६०
३	साखर कारखाने	संख्या	७५	१७२
	(साखरेचे उत्पादन)	हजार मे. टन	३१३६.३२	११०१८.००
४	सहकारी सुत गिरण्या	संख्या	२०	२१२
बारा	शिक्षण क्षेत्र		२०२४-२५	२०२४-२५
१	प्राथमिक शिक्षण			
	१.१ एकूण शाळा	संख्या	१६२८०	१०४४९९
	१.२ विद्यार्थी	हजार	१८९०.०३	१४५०१
	१.३ शिक्षक	हजार	७७.०६	४९१
	१.४ प्रती शिक्षक विद्यार्थी	संख्या	२४.५३	३०.००
	माध्यमिक शिक्षण			
	२.१ एकूण शाळा	संख्या	६०७५	२८९८६

अ.क्र.	बाब	परिमाण	विभाग	महाराष्ट्र
१	२	३	४	५
२	२.२ विद्यार्थी	हजार	१८६६.५९	६३६२
	२.३ शिक्षक	हजार	६७.६०	२४६
	२.४ प्रती शिक्षक विद्यार्थी	संख्या	२७.६१	२६.००
३	उच्च शिक्षण			
	३.१ संस्था	संख्या	७५८	४२८८
	३.२ एकूण विद्यार्थी	हजार	५००.८३	१०४०
४	तांत्रिक व व्यवसाय शिक्षण			
	४.१ व्यवसाय पदवी शिक्षण संस्था	संख्या	१३८	१००७
	(प्रवेश क्षमता)	संख्या	१९०००	२१०२६६
	४.२ व्यवसाय पदविका शिक्षणसंस्था	संख्या	६५	१०८२
	(प्रवेश क्षमता)	संख्या	१७१७५	१५४९८७
४	४.३ शासकीय औद्योगिक प्रशिक्षण संस्था	संख्या	९२	४१९
	(प्रवेश क्षमता)	संख्या	१८२९४	९३५३६
	४.४ अशासकीय औद्योगिक प्रशिक्षण संस्था (विना अनुदानित)	संख्या	७४	५८८
	(प्रवेश क्षमता)	संख्या	९१९६	५९५२४
तेरा	सार्वजनिक आरोग्य		२०२४-२५	डिसेंबर २०२४
१	रुग्णालये	संख्या	१४०	५१७
२	दवाखाने	संख्या	८४	८५१
३	प्राथमिक आरोग्य केंद्रे	संख्या	४२२	१९३६
४	प्राथमिक आरोग्य उपकेंद्रे	संख्या	२०६५	१०७६५
५	प्राथमिक आरोग्य पथके	संख्या		१२१
चौदा	आदिवासी कल्याणकारी योजना		२०२४-२५	२०२४-२५
	आदिवासी आश्रमशाळा	संख्या	६३	१०५१
	(त्यांतील विद्यार्थी)	संख्या	२४१३५	४५६४४७

अ.क्र.	बाब	परिमाण	विभाग	महाराष्ट्र
१	२	३	४	५
पंधरा	मागासवर्गीय कल्याणकरी योजना			
	मागासवर्गीयांसाठी वसतिगृहे	संख्या	७५८	२८२९
	(त्यांतील विद्यार्थी)	संख्या	३८५९०	१४२१२५
सोळा	सार्वजनिक वितरण व्यवस्था		२०२४-२५	जुन २०२४ अखेर
	रास्त भावाची दुकाने	संख्या	११४८५	५१६७३
	पुरविलेला एकूण साठा			ऑक्टोबर २०२४ अखेर
	२.१ गहु	लाख टन	३.३९	१३८०२
	२.२ तांदूळ	लाख टन	३.९९	२४४०२
	शासकीय गोदामे	संख्या	१९४	११८६
	(साठवण क्षमता)	मे. टन	१८०७९८	८३४७६०

दृष्टीक्षेपात छत्रपती संभाजीनगर विभाग २०२४-२५ जिल्हा निहाय

अक्र	बाब	परिमाण	छत्रपती संभाजीनगर	जालना	परभणी	नांदेड	हिंगोली	बीड	लातूर	धाराशिव	विभाग
१	२	३	४	५	६	७	८	९	१०	११	१२
१	भौगोलिक क्षेत्र २०११ जनगणना	चौ.कि.मी	१०१३८	७६९४	६३७३	१०५२८	४८०३	१११२१	७३५१	७७७३	६५७८०
२	पर्जन्य (सरासरी) २०२४	मि.मि.	९५३	१०१९	९५७	९३४	१०२०	५९२	१७३	८३८	८११
३	प्रशासकीय विभाग										
	३.१) तालुके	संख्या	९	८	९	१६	५	११	१०	८	७६
	३.२) शहरे	संख्या	१६	४	८	१७	३	८	७	८	७१
	३.३) गावे	संख्या	१३५६	९६७	८४३	१६०३	७११	१३६८	९४८	७३३	८५२९
	३.३.१) वस्ती असलेले	संख्या	१३१४	९५८	८३०	१५४१	६७५	१३५७	९२८	७२८	८३३१
	३.३.२) निर्जन	संख्या	४२	९	१३	६२	३६	११	२०	५	१९८
४	स्थानिक संस्था (२०२३-२४)										
	४.१) महानगरपालिका	संख्या	१	१	१	१	०	०	१	०	५
	४.२) नगरपरिषद	संख्या	६	३	७	१२	३	६	४	८	४९
	४.३) नगरपंचायत	संख्या	२	५	१	४	२	५	५	२	२६
	४.४) कटकमंडळे	संख्या	१	०	०	०	०	०	०	०	१
	४.५) पंचायत समित्या	संख्या	९	८	९	१६	५	११	१०	८	७६
	४.६) ग्रामपंचायत (गट ग्रा.प.धरून)	संख्या	८८०	७७८	७०४	१३०९	५६३	१०३४	७८६	६२२	६६७६
	४.७) पोलीस स्थानके	संख्या	३८	२०	१९	३६	१३	२८	२३	१८	१९५
	४.८) पोलीस ऑउट पोस्ट	संख्या	८	९	८	२२	८	१०	१४	१४	९३
५	लोकसंख्या (२०११ जनगणना)										
	५.१) एकूण लोकसंख्या	संख्या	३७०१२८२	१९५९०४६	१८३६०८६	३३६१२९२	११७७३४५	२५८५०४९	२४५४१९६	१६५७५७६	१८७३१८७२
	५.१.१) पुरुष	संख्या	१९२४४६९	१०११४७३	९४२८७०	१७३००७५	६०६२९४	१३४९१०६	१२७३१४०	८६१५३५	९६९८९६२
	५.१.२) स्त्रिया	संख्या	१७७६८१३	९४७५७३	८९३७३८६	१६३१२१७	५७१०५१	१२३५९४३	११८१०५६	७९६०४१	९०३२९१०
	५.२) ग्रामीण लोकसंख्या	संख्या	२०८१११२	१५८१६१७	१२६६२८०	२४४७३९४	९९८६१२	२०७०७५१	१८२९२१६	१३७६५१९	१३६५१५०१

अक्र	बाब	परिमाण	छत्रपती संभाजीनगर	जालना	परभणी	नांदेड	हिंगोली	बीड	लातूर	धाराशिव	विभाग
१	२	३	४	५	६	७	८	९	१०	११	१२
	५.२.१) ग्रामीण लोकसंख्येची एकूण लोकसंख्येशी टक्केवारी	टक्केवारी	५६.२३	८०.७३	६८.९७	७२.८१	८४.८२	८०.१०	७४.५३	८३.०४	७२.८८
	५.३) नागरी लोकसंख्या	संख्या	१६२०१७०	३७७४२९	५६९८०६	९१३८९८	१७८७३३	५१४२९८	६२४९८०	२८१०५७	५०८०३७१
	५.३.१) नागरी लोकसंख्येची एकूण लोकसंख्येशी टक्केवारी	टक्केवारी	४३.७७	१९.२७	३१.०३	२७.१९	१५.१८	१९.९०	२५.४७	१६.९६	२७.१२
	५.४) प्रक्षेपित लोकसंख्या (ऑक्टोबर २०२४)	संख्या	४१७३०१६	२१४२८२६	२०४५४५६	३७२२३७६	१२७९५३०	२८३०३४७.९३	२७१०५६९	१८०६४९५	२०७१०६१६
	५.५) अनुसूचित जातीची लोकसंख्या										
	५.५.१) एकूण	संख्या	५३९३६८	२७२२६६	२४७३०८	६४०४८३	१८२५६५	३५१२५४	४८०९१३	२६५१८४	२९७९३४१
	५.५.२) टक्केवारी (एकूण लोकसंख्येशी)	टक्केवारी	१४.५७	१३.९	१३.४७	१९.०५	१५.५२	१३.५९	१९.६	१६	१५.९१
	५.५.३) ग्रामीण लोकसंख्या	हजार	२४७	२२६	१७३	४७३	१६२	२७९	३७०	२२१	२१५१
	५.५.४) नागरी लोकसंख्या	हजार	२९३	४६	७५	१६७	२१	७२	१११	४४	८२९
	५.६) अनुसूचित जमातीची लोकसंख्या										
	५.६.१) एकूण	संख्या	१४३३६६	४२२६३	४०५१४	२८१६९५	१११९५४	३२७२२	५७४८८	३६०३९	७४६०४१
	५.६.२) टक्केवारी (एकूण लोकसंख्येची)	टक्केवारी	३.८७	२.२	२.२१	८.३८	९.५१	१.२७	२.३४	२.१७	३.९८
	५.६.३) ग्रामीण लोकसंख्या	हजार	११८	३६	३२	२४२	१०७	२७	४८	३०	६३९
	५.६.४) नागरी लोकसंख्या	हजार	२५	६	८	४०	५	६	९	६	१०७
	मुख्य काम करणारे २०११ प्रमाणे										
	५.७.१) शेतकरी	संख्या	५२५६५७	३९८६४६	२८१७७१	४१६८२६	२२७२८४	५८११०९	३११२०९	२८४२३५	३०२६७३७
	५.७.२) शेतमजूर	संख्या	३५१६७९	२६१७१३	२८८४३८	५३९५८८	१९८४९४	३२७८३०	३८३९३९	२६५१६७	२६१६८४८
	५.७.३) घरगुती उद्योग धंद्यातील	संख्या	२२६३४	१२८४४	१०९३९	२३४४८	६९६७	१६८००	१४४७६	१५२६१	१२३३६९
	५.७.४) इतर काम करणार	संख्या	५४६६६६	१७१२८९	१७५२६९	३३७९२९	८१६२६	२२८९६९	२५४५५३	१३७२३१	१९३३५३२
	५.७.५) एकूण मुख्य काम करणारे	संख्या	१४४६६३६	८४४४९२	७५६४१७	१३१७७९१	५१४३७१	११५४७०८	९६४१७७	७०१८९४	७७००४८६
	५.७.५.१) सिमांतिक काम करणारे २०११ प्रमाणे										
	५.७.५.२) शेतकरी	संख्या	२८८६१	२०३०६	१३२५९	३०९९७	१४३२९	२५१७१	२०५७१	१३१२६	१६६६२०

अक्र	बाब	परिमाण	छत्रपती संभाजीनगर	जालना	परभणी	नांदेड	हिंगोली	बीड	लातूर	धाराशिव	विभाग
१	२	३	४	५	६	७	८	९	१०	११	१२
	५.७.५.३) शेतमजूर	संख्या	४४९५१	३९२२४	२९३६८	९२८०७	२७९८९	४५७३६	३२६३९	३४३५८	३४७०७२
	५.७.७) घरगुती उद्योग धंद्यातील	संख्या	५३९९	३८६१	२२७१	५७१०	१३०१	४२९३	३१८७	४५७०	३०५९२
	५.७.८) इतर काम करणारे	संख्या	४९२३२	२३००३	२१४८२	४६६४८	१११९२	२५६४०	२६२८३	१९९६८	२२३४४८
	५.७.९) एकूण सिमांतिक काम करणारे	संख्या	१२८४४३	८६३९४	६६३८०	१७६१६२	५४८११	१००८४०	८२६८०	७२०२२	७६७७३२
	५.८) मुख्य व सिमांतिक काम करणारे	संख्या	१५७५०७९	९३०८८६	८२२७९७	१४९३९५३	५६९१८२	१२५५५४८	१०४६८५७	७७३९१६	८४६८२१८
	५.९) एकूण काम करणाऱ्यांची एकूण लोकसंख्येशी टक्केवारी	टक्केवारी	४२५५४.९६	४७५१७.३१	४४८१२.५५	४४४४५.८०	४८३४४.५४	४८५६९.६०	४२६५५.८०	४६६८९.६२	४५२०७.५४
	५.१०) एकूण काम न करणारे	हजार	२१२६.२०	१०२८.१६	१०१३.२९	१८६७.३४	६०८.१६	१३२९.५०	१४०७.३४	८८३.६६	१०२६३.६५
	५.११) एकूण काम न करणाऱ्यांची लोकसंख्येशी टक्केवारी	टक्केवारी	५७.४५	५२.४८	५५.१९	५५.५५	५१.६६	५१.४३	५७.३४	५३.३१	५४.७९
	५.१२) एकूण लोकसंख्या	हजार	३७०१.२८	१९५९.०५	१८३६.०९	३३६१.२९	११७७.३५	२५८५.०५	२४५४.२०	१६५७.५८	१८७३१.८७
	५.१३) स्त्री पुरुष प्रमाण २०११	“०००” पुरुषामागे स्त्रियांची संख्या	९२३	९३७	९४७	९४३	९४२	९१६	९२८	९२४	९३१
	५.१४) लोकसंख्येची घनता जनगणना २०११	दर चौ. कि.मी.क्षेत्रा मध्ये लोकसंख्या	३६५	२५५	२८८	३१९	२४५	२३२	३३४	२१३	२८५
	५.१५) दशवर्षिय लोकसंख्या वाढ (२०११)	टक्केवारी	२७.७६	२१.४६	२०.१९	१६.८६	१९.२७	१९.६१	१७.९७	१९.५	१९.८५
६	साक्षरतेचे प्रमाण (जनगणना २०११)										
	६.१) एकूण	टक्केवारी	७९.०२	७१.५२	७३.३४	७५.४५	७८.१७	७६.९९	७७.२६	७८.४४	७६.४३
	६.२) ग्रामीण	टक्केवारी	७२.८७	६९.१७	७०.२८	७२.६	७६.८१	७४.७३	७५.१०५८७	७६.८५	७३.४४
	६.३) नागरी	टक्केवारी	८६.८४	८१.२४	८०.०८	८२.९९	८५.६५	८६.०४	८३.५६०७१	८६.२६	८४.४१
	६.४) एकूण पैकी पुरुष	टक्केवारी	८७.३७	८१.५३	८२.६४	८४.२७	८६.९४	८५.५५	८४.३९	८५.८४	८४.८२
	६.५) एकूण पैकी स्त्रिया	टक्केवारी	७०.०८	९०.९५	६३.६३	६६.१४	६८.९५	६७.८२	६९.६३	७०.५१	७०.९६

अक्र	बाब	परिमाण	छत्रपती संभाजीनगर	जालना	परभणी	नांदेड	हिंगोली	बीड	लातूर	धाराशिव	विभाग
१	२	३	४	५	६	७	८	९	१०	११	१२
७	कृषी -२०२३-२४ (स्थायी)										
	७.१) पिका खालील क्षेत्र										
	७.१.१) निव्वळ क्षेत्र	हेक्टर	६७१४९५	६६३४४७	५७१००९.५७	८९५६२४	४०७११९	९५४८३२	६६६९६२	६७४९९३	५५०५४८१.५७
	७.१.२) एकूण क्षेत्र	हेक्टर	१०५७९४९.६	९८६८३७.१	८८९७६१.४७	१२००५८०	६४२४९७	१०१०६६४	१००००००	११३५३८१	७९२३६७०.१७
	७.१.३) अन्नधान्य पिकाखालील	हेक्टर	५६३४०१	३८०७५४	३६८८०१.८	४७४५७५	२६२९१२.५	६०२१०२.३	४५७१७९	५६५६९०	३६७५४१५.६
	७.१.४) कापूस	हेक्टर	३६२४२१	२९१६७६	१९७९८६	२०९५६२	३०३८४	२६३९०७	१६२९५	५८०	१३७२८११
	७.१.५) ऊस	हेक्टर	३१७०२	३१७१४.१	३००८१.८	३२२५४	१५५३५	७२७०६	५४५०४	६४३१९	३३२८१५.९
	७.१.६) तेलबिया	हेक्टर	४२४४३२	२२३६४७	२८८४७४.४	४७२३४१	२९८३६६	३९२०५१	५११७४६	४७२००९	३०८३०६६.४
	७.२) पिकांचे उत्पादन २०२३-२४ स्थायी)										
	७.२.१) तृणधान्ये	मे.टन"००"	६३१४.३६	३६८७.७३	१६६०.५६	उ.ना.	९०३.२१	उ.ना.	८२१.९७	२८७९.८१	१६२६७.६४
	७.२.२) कडधान्ये	मे.टन"००"	२५८५.४१	१९३२	२५७४.४६	उ.ना.	२१२९.४२	३२००.५७	५०४३.३	२९९८.१३	२०४६३.२९
	७.२.३) कापूस (रुई)	मे.टन"००"	२२५३.६८	१०००.३६	८४५.४	२३९५.१९	११४.३	१३६४.८५	८९.६६	२.२२	८०६५.६६
	७.२.४) ऊस	प्रति हेक्टर टन	१७.०१	३९.४९	उ.ना.	उ.ना.	१३.५२	उ.ना.	उ.ना.	३५.३२	१०५.३४
	७.२.५) तेलबिया	मे.टन"००"	३०६.९९	२९८५.८१	३७९४.२	उ.ना.	३९७६.८७	८३६१.१८	९९७६.७२	७९५९.२	३७३६०.९७
	७.३) वहीत धारण (कृषी गणना २०१५-१६)										
	७.३.१) हेक्टर पेक्षा कमी	संख्या "००"	२९३७.१६	२३०६.४३	१७४६.१५	२९९१.६१	१०७८.६२	४३३६.४३	१९०४.४७	१५८२.६१	१८८८३.४८
	७.३.२) १ ते २ हेक्टर	संख्या "००"	१८५३.७३	१४८०.११	१३००.०६	२२१८.९८	८००.९	१९६१.५१	१४८७.२९	१४१३.९३	१२५१६.५१
	७.३.३) २ ते १० हेक्टर	संख्या "००"	१०४९.३	९७४.६१	८८५.०६	१२४३.९४	५७३.०७	२३२९.१३	९४५.२१	१०८३.७४	९०८४.०६
	७.३.४) १० हेक्टर पेक्षा जास्त	संख्या "००"	१७.४६	११.३७	१३.३६	१२.९६	७.१	१५.५५	१०.४२	१९.६७	१०७.८९
	७.३.५) एकूण वहीत धारक	संख्या "००"	५८५७.६५	४७७२.५२	३९४४.६३	६४६७.४९	२४५९.६९	८६४२.६२	४३४७	४०९९.९५	४०५११.९४
	७.४) जमिनीचे वर्गीकरण (२३-२४)										
	७.४.१) एकूण भौगोलिक क्षेत्र	हेक्टर ०००	१००८	७७३	६३७.२९	१०३३.१०	४६९.२४	१०६८.६०	७१५.७०	७७७.२६	६४८२
	७.४.२) जंगल व्याप्त क्षेत्र	हेक्टर ०००	८१.४२	४.९	१०.१४	८१.१	२२.९	२२.६	१.८	९.७७	२३४.६२

अक्र	बाब	परिमाण	छत्रपती संभाजीनगर	जालना	परभणी	नांदेड	हिंगोली	बीड	लातूर	धाराशिव	विभाग
१	२	३	४	५	६	७	८	९	१०	११	१२
	७.४.३) जंगलव्याप्त क्षेत्राची एकूण भौगोलिक क्षेत्राशी टक्केवारी	टक्केवारी	८.०८	०.६३	१.५९	७.८५	४.८८	२.११	०.२५	१.२६	३.६२
	७.४.४) शेतीस उपलब्ध नसलेली जमीन	हेक्टर 000	०.११०	०.०७४	५७.७८	९६.३	१६.६	९४.४	४७.६	१६.६७	३२९.५३
	७.४.५) एकूण पड जमिन	हेक्टर 000	३५.३१	११४.८	५६.५४	१०२.१	५३.२	१३१.४	७७.५	२४.४१	५९५.२६
	७.४.६) पडीत जमिनी व्यतिरिक्त लागवड न केलेली जमीन	हेक्टर 000	४४.९८	११.४०	५.३०	९०.३०	११.६०	३७.४०	४३.९०	२५.७१	२७०.५९
	७.५) जिल्ह्यातील एकूण रासायनिक खतांचे वाटप (२०२३-२४)	मे.टन"000"	६०७.४२	२९०.३२	१९१.४५	३००.६२	११९.९१	२९८.२६	१६९.६२	१३८.१५	२११५.७५
८	एकूण कार्यरत अंगणवाड्या	संख्या	३८३८	२१९०	१८४४	४१६५	११९७	३२७३	२५९३	२०५२	२११५२
९	ग्रामीण भागात शौचालयाची सुविधा असलेली कुटुंब										
	९.१) दारिद्र रेषेखालील कुटुंब	संख्या "00"	१११९	७३१	३८९	७६०	३७५	८३६	७५६	५९१	५५५६
	९.२) दारिद्र रेषेवरील कुटुंब	संख्या "00"	३३५७	२५४९	१४७३	३८१६	१८१५	२९८१	२६३६	१६९५	२०३२२
१०	जल सिंचन (२०२३-२४) स्थायी										
	१०.१) सिंचनाखाली निव्वळ क्षेत्र	हेक्टर 000	१६७.२९	१६२.०५	३७.५१	९८.४७	२९.६८	उ.ना.	५३.५७	८८.०९	६३६.६५
	१०.२) सिंचनाखाली एकूण क्षेत्र	हेक्टर 000	२७३.३९	७२.३७	९९.९३	२५१.०१	८३.२०	उ.ना.	४२०.५७	१५५.८५	१३५६.३१
	१०.३) सिंचन विहीरी खाली भिजणारे क्षेत्र	हेक्टर 000	११३.३१	११२.२३	२१.४८	९८.४७	१३.४६	उ.ना.	३४.४६	४८.५०	४४१.९१
	१०.४) पृष्ठभागीय ओलिताखालील क्षेत्र	हेक्टर 000	५३.९८	४९.८३	१६.०२	०.००	१६.२२	उ.ना.	१९.१०	३९.५९	१९४.७४
	१०.५) पूर्ण झालेले पाटबंधारे प्रकल्प										
	१०.१) मोठे प्रकल्प	संख्या	४	१	२	३	२	२	०	२	१६
	१०.५.२) लाभ क्षेत्र	हेक्टर 000	६७.४८८	५३.९३३	१८३.२३३	५७.०३५	४०.१६	४३.९३७	०	१२.१	४५७.८८६
	१०.५.३) मध्यम प्रकल्प	संख्या	१६	७	७	१७	०	१६	८	१७	८८
	१०.५.४) लाभ क्षेत्र	हेक्टर 000	४०.२६	२३.४९१	२४.९४१	३८.३४८	०	२२.८७५	२१.५७६	३७.९९१	२०९.४८२

अक्र	बाब	परिमाण	छत्रपती संभाजीनगर	जालना	परभणी	नांदेड	हिंगोली	बीड	लातूर	धाराशिव	विभाग
१	२	३	४	५	६	७	८	९	१०	११	१२
११	वीज (३१.३.२०२५)										
	११.१) वीज पुरवठा केलेली गावे	संख्या	१३१४	९५८	८३०	१५४१	६७५	१३५७	९२८	७२८	८३३१
	११.२) विजेचे पंपसंच (स्थायी)	संख्या	२३६४३२	१२७७७०	१०१४५८	१४०४१६	४५१६९	१८७४१७	१५०८८४	६९८१३	१०५९३५९
	११.३) विजेचा वापर										
	११.४.१) घरगुती	ह.कि.वॅ.तास	६७६०९०	१३८६१९.५	१७१०९६.८४	३९०६६७	८११४६.३७	१७४१६४.४४	३२७६७२	१५४५५१.६८	२११४००७.८३
	११.४.२) कृषीसाठी	ह.कि.वॅ.तास	९४४४४८	५८३७३०.९	१८६४८७.१७	१३८०१९७	५७०१४१.८३	७६९९०८.३४	११८८६२४	७४२६११.८६	६३६६१४९.१
	११.४.३) औद्योगिक	ह.कि.वॅ.तास	२२४३४३५	३५७३६२४	४६२८५.०२	८४१५५	२७२४४.३९	१६२५७१.८३	४९२६५१	१२४६५४.१	६७५४६२०.३४
	११.४.४) वाणीज्यिक	ह.कि.वॅ.तास	३८१२९७	३५७५०.५२	२९६४६.८८	८४१२४	१४६८३.८१	४३५२१.६	७८५४८	३५०२६.७२	७०२५९८.५३
१२	पशुधन - २०१९										
	१२.१) एकूण पशुधन	००० संख्या	११६४	८४०	६०९	११४६	४८७	१३००	७०६	७९१	७०४३
	१२.२) गोजातीय	००० संख्या	५३९	४२२	३००	५०२	२३३	५००	२५८	३६२	३११६
	१२.३) महिषवर्गीय	००० संख्या	९४	८२	९८	२३६	७४	२५८	२५७	१८८	१२९०
	१२.४) शेळ्या-मेंढ्या	००० संख्या	५१९	३३१	२०३	३९५	१७१	५३७	१८४	२४०	२५८१
	१२.५) कोंबड्या ,बदके	००० संख्या	६०६	२९४	१७३	५५७	१७२	१५४०	५०४	७६०	४६०६
१३	पशुवैद्यकीय सोयी (२०२३-२४)										
	१३.१) सर्व चिकित्सालये	संख्या	६	६	५	६	५	६	७	६	४७
	१३.२) दवाखाने	संख्या	११७	९९	३०	७४	१८	५६	३३	३९	४६६
	१३.३) फिरती पथके	संख्या	१	५	२	१	१	४	५	४	२३
	१३.४) मदत केंद्र (पशुवैद्यकीय प्रथमउपचार केंद्र)	संख्या	०	०	५१	१०३	४६	९८	९१	५५	४४४
१४	वाहतूक व दळणवळण (२०२३-२४)										
	१४.१) रेल्वे मार्गाची लांबी	कि.मी.	१०२	८८	२५९	२५९	१०८	१५५.५	१४८	५०	११६९.५
	१४.२) एकूण रस्ते लांबी	कि.मी.	११९६३.२२	८९३३.५७	६४४२.१	१२४५४.७४	४५७९.८३	१३०३४.४५	९५७८.१६	८४०६.०५	७५३९२.१२

अक्र	बाब	परिमाण	छत्रपती संभाजीनगर	जालना	परभणी	नांदेड	हिंगोली	बीड	लातूर	धाराशिव	विभाग
१	२	३	४	५	६	७	८	९	१०	११	१२
	१४.३) पृष्ठांकित रस्त्याची लांबी (सिमेंट, कॉक्रीट, डांबरी, व खाडीचे)	कि.मी.	९६६८.५५	६९४४.६२	५०२२.७५	१०७७८.४५	४५८२.८९	९४७६.७५	७९८७.४५	७०६७.७२	६१५२९.१८
	१४.४) पोस्ट कार्यालये	संख्या	३३६	१७६	१८७	४९२	१५१	३४२	२८९	२८५	२२५८
	१४.५) दूरध्वनी संख्या	संख्या	१२३७५	१२२८	९२७	१७६३	२५७	३८४	४७६०	३२४९	२४९४३
१५	उद्योग - २०२३-२४										
	१५.१) नोंदणीकृत चालू कारखाने	संख्या	१४६३	२४१	८१	२१०	४१	२४९	११९	१२२	२५२६
	१५.२) चालू कारखान्यातील कामगार	संख्या	१३३३३९	८८०३	२७७१	३९८२	१६४४	४०६७	५२५८	३१९१	१६३०५५
	१५.५) साखर कारखाने (कार्यरत)	संख्या	११	७	७	६	५	१३	१२	१४	७५
	१५.६) सुत गिरण्या	संख्या	५	३	०	३	०	६	२	१	२०
१६	मत्सव्यवसाय २०२४										
	१६.१) सागरी किनाऱ्याची लांबी	कि.मी.	लागू नाही	लागू नाही	लागू नाही	लागू नाही	लागू नाही	लागू नाही	लागू नाही	लागू नाही	लागू नाही
	१६.२) नदीची लांबी	कि.मी.	७७१	४६५	२६२	७००	२६६	६४८	५९१	५५९	४२६१.९७
	१६.३) मच्छिमारीसाठी अनुकूल क्षेत्र	हेक्टर	१६८४४	११०६१	९१६१	८८३७	४२९३	२१५३१	१५४०८	१५४०७	१०२५४२.३९
	१६.४) मच्छिमारीसाठी उपयोग क्षेत्र	हेक्टर	९२७०	११०६१	८३०३	८०८३	४०१२	२१५३१	१२३७८	१५४०७	९००४४.८८
	१६.५) सागरी मत्सोत्पादन	मे.टन	लागू नाही	लागू नाही	लागू नाही	लागू नाही	लागू नाही	लागू नाही	लागू नाही	लागू नाही	लागू नाही
	१६.६) भूजल मत्सोत्पादन	मे.टन	३४२४	४२००	२१६८	६९६९	१३४९	६०५०	९११७	६९६०	४०२३७.३६
१७	सहकार (२०२४)										
	१७.१) प्राथमिक कृषी सहकारी पतसंस्था	संख्या	६९२	५५४	४४६	९१५	४१३	७३४	५८६	४६९	४८०९
	१७.१.१) त्यातील सभासद	संख्या	४०५११२	३२६	२४३९१३	४८०५०९	२२५८०९	३१७०६८	४५०९८३	३४१८९१	२४६५६११
	१७.१.२) प्राथमिक कृषी पतसंस्थानी केलेला पत पुरवठा	लाखात	५१३४३५४.००	१३२९८७६.००	३३१६९१४.७२	२७८६९१७.९५	१०५९२५७.००	५८१५८३.००	१५५४७१०५.००	२८४५४४१.००	३२६०१४४८.६७
	१७.२) एकूण कृषी पतसंस्था	संख्या	६९३.००	६८४	४५७	९४१	४२६	७३६	५८७	४७०	४९९४
	१७.२.१) त्यातील सभासद	संख्या "०००"	४०७	३६०	२४७	५०६	२३०	३२३	४५२	३४७	२८७१
	१७.३) बिगर शेती पतसंस्था	संख्या	७३५	२८०	२३२	१९६	११४	६०२	४०२	४०८	२९६९

अक्र	बाब	परिमाण	छत्रपती संभाजीनगर	जालना	परभणी	नांदेड	हिंगोली	बीड	लातूर	धाराशिव	विभाग
१	२	३	४	५	६	७	८	९	१०	११	१२
	१७.३.१) त्यातील सभासद	संख्या "०००"	३७६	२९६	१९५	५६५	१६९	७४८	२७४	२३९	२८६४
	१७.४) सहकारी पणन संस्था	संख्या	४४	८	५५	३१	३	५३	१३	२८	२३५
	१७.४.१) त्यातील सभासद	संख्या "०००"	३६	१४	७	५६	१	२१	४	७	१४६
	१७.५) सहकारी दुग्ध संस्था	संख्या	४५३	९२	९६	२५	१०	३५५	१०७	८९	१२२७
	१७.५.१) त्यातील सभासद	संख्या "०००"	२३	५	५	१	१	१८	५	७	६५
	१७.५.२) गोळा केलेले दुग्ध	लिटर"०००"	२२३०५.१	४३१.१	२६३.१६	उ.ना.	उ.ना.	४९७७०.४५	२५०२.८१	४८९३.६	८०१६६.२२
	१७.६) सामाजिक सेवा संस्था	संख्या	२८९५	७१०	८९४	११४३	२९१	९८३	८८२	६९३	८४९१
	१७.७) उत्पादक संस्था	संख्या	८६२	४०२	३०७	३३७	९५	६४४	३८६	४६३	३४९६
	१७.८) एकूण सहकारी संस्था	संख्या	५२२९	२०८४	१९४५	२६४८	९२९	३०१८	२२७०	२०६२	२०१८५
	१७.८.१) त्यातील सभासद	संख्या "०००"	२९१९५	८४१	५६१	१२५९	४५०	१५७१	१०९४	७१०	३५६८०
१८	सार्वजनिक आरोग्य (२०२३-२४)										
	१८.१) सार्वजनिक/ सर्वसाधारण रुग्णालये (ग्रामीण रुग्णालयासह)	संख्या	२२	१४	१२	२४	७	१८	३०	१३	१४०
	१८.२) प्राथमिक आरोग्य केंद्र	संख्या	९०	४४	३७	६९	२४	५६	५८	४४	४२२
	१८.३) डॉक्टर व वैद्य (सार्वजनिक संस्थातील)	संख्या	६७९	३६७	१६७	२३१	२८४	२२६	५८७	२५०	२७९१
	१८.४) जन्म-मृत्यू माहिती -२०२४										
	१८.४.१) नोंदवलेल्या जन्माची संख्या	संख्या	६७४४७	२३२२९	३१६६७	६९३९८	१४५१९	३८८१७	३९०२४	१९५१५	३०३६१६
	१८.४.२) नोंदलेल्या मृत्यूची संख्या	संख्या	२२६१८	३८९०	८०३४	९७८२	१४३	५११८	९९४५	५७४२	६५२७२
	१८.४.३) बालमृत्यूची संख्या	संख्या	३२५	१३२	२४६	२५८	३४	४२३	४५६	१०८	१९८२
१९	कुटुंब कल्याण (वर्ष २०२३-२४)										
	१९.१) एकूण अंदाजित जननक्षम जोडपी	संख्या	४६५४१२	३८१००२	१५७५०४	५२३१२१	१२८७०४	४६७२९०	३७१७५३	२८५५८७	२७८०३७३
	१९.२) परिणामकारक सुरक्षित जोडपी										
	१९.२.१) शस्त्रक्रियेमुळे	संख्या	१६६९१३	२२२७८२	११३८३	१३४२९	६५९५	२१७२६	४७८८०	४८२९	४९५५३७
	१९.२.२) इतर पद्धतीने	संख्या	३९२८०	२०२७६	२५४७४	३६६३९६	८६४४२	४१४०६५	२५७३०	३०९९५	१००८६५८

अक्र	बाब	परिमाण	छत्रपती संभाजीनगर	जालना	परभणी	नांदेड	हिंगोली	बीड	लातूर	धाराशिव	विभाग
१	२	३	४	५	६	७	८	९	१०	११	१२
	१९.२.३) एकूण (१+२)	संख्या	२०६१९३	२४३०५८	३६८५७	३७९८२५	९३०३७	४३५७९१	७३६१०	३५८२४	१५०४१९५
	१९.३) कुटुंब नियोजन केंद्र	संख्या	६५	५६	४६	९०	३२	६४	१३९	४९	५४१
२०	शिक्षण (वर्ष २०२३-२४)										
	२०.१) प्राथमिक शिक्षण										
	२०.१.१) शाळा	संख्या	३१२९	१७९८	१४७३	२९२५	९९०	२८४२	१८२८	१२९५	१६२८०
	२०.१.२) विद्यार्थी	संख्या ०००	४२७	१८	२५७	२५९	१०२	३५७	१८९	१२५	१७३२
	२०.१.३) शिक्षक	संख्या	१७३४८	७६१६	७७३५	१२९१९	४६६१	११७१२	९१७६	५८९७	७७०६४
	२०.१.४) प्रत्येक शिक्षकामागे विद्यार्थी	संख्या	२५	२	३३	२०	२२	३०	२१	२१	२२
	२०.२) माध्यमिक शिक्षण (माध्यमिक व उच्च माध्यमिक)										
	२०.२.१) शाळा	संख्या	१३५९	६४६	६२२	९०१	३४०	८५६	८३८	५१३	६०७५
	२०.२.२) विद्यार्थी	संख्या "०००"	४४२	२२५	११३	३७१	११३	१७०	२९०	१४३	१८६७
	२०.२.३) शिक्षक	संख्या	१४७७१	६८३६	६०२७	१११९४	३६३३	१०४६३	९९२३	४७५४	६७६०१
	२०.२.४) प्रत्येक शिक्षकामागे विद्यार्थी	संख्या	३०	३३	१९	३३	३१	१६	२९	३०	२८
	२०.३) उच्च शिक्षण										०
	२०.३.१) संस्था	संख्या	११४	६५	८३	१४०	४३	१२१	१३१	६१	७५८
	२०.३.२) विद्यार्थी	संख्या "०००"	१५७	७९	२१	५२	१२	९७	४०	४१	५०१
	२०.४) आदिवासी आश्रम शाळा	संख्या	५	२	२	३९	१४	उ.ना.	१	उ. ना	६३
	२०.४.१) विद्यार्थी	संख्या "०००"	१.४३६	१.०५७	०.७९	१५.२५४	५.२०४	उ.ना.	०.३९४	उ. ना	२४.१३५
	२०.५) तांत्रिक शिक्षण										
	२०.५.१) ओद्योगिक प्रशिक्षण संस्था										
	२०.५.१.१) शासकीय व शासन सहायित	संख्या	२१	८	९	१७	६	१२	११	८	९२
	२०.५.१.२) अशासकीय (खाजगी संस्था)	संख्या	१८	१	६	९	३	१६	१०	११	७४
	२०.५.१.३) ओद्योगिक प्रशिक्षण संस्था मधील मंजूर जागा	संख्या	६१६४	१५२८	२७००	५२३२	१०२०	३५८८	४०१४	३२४४	२७४९०

अक्र	बाब	परिमाण	छत्रपती संभाजीनगर	जालना	परभणी	नांदेड	हिंगोली	बीड	लातूर	धाराशिव	विभाग
१	२	३	४	५	६	७	८	९	१०	११	१२
	२०.५.२) तंत्रनिकेतने	संख्या	२६	७	४	८	२	११	१४	५	७७
	२०.५.३) अभियांत्रिकी महाविद्यालये	संख्या	२७	८	५	१३	२	१५	१७	९	९६
२१	व्यापारी बँका (२०२३-२४)										
	२१.१) एकूण बँक शाखा	संख्या	३६८	१२२	१८१	२६६	१२५	८१	३२८	११५	१५८६
	२१.२) सहकारी बँक शाखा	संख्या	१३८	६५	६३	६४	४१	५०	१२३	७२	६१६
	२१.३) ठेवी	रुपये लाखात	५५४२८८९	१००१५३१.६३	११६०१८१.९७	२०५७७४०.८९	५९८००६	१०८५०८२.४९	२४२१९२७	११३३७८९.१६	१५००११४८.१४
	२१.४) कर्ज	रुपये लाखात	४८५२६८६	११९३४१४.९	४६५२२५.७९	१३५०२८६.६७	५३१७४०	८२७४८२.४६	१२३०७५२.७९	५२०६६३.३४	१०९७२२५१.९५
२२	पिण्याच्या पाण्याचा पुरवठा (२०२३-२४)										
	२२.१) समस्याग्रस्त गावे	संख्या	७६६	२३९	१४१	१६८६	७५	उ.ना.	११३	८४३	३८६३
	२२.२) पिण्याच्या पाण्याचा प्रश्न पूर्णपणे सुटलेली गावे	संख्या	१३१४	१०४५	९०६	४३३	६५६	३४३१	११३४	३३५	९२५४
२३	मागासवर्गीय कल्याणकारी योजना (२०२३-२४)										
	२३.१) मागासवर्गीयांसाठी वसतीगृहे	संख्या	७८	३७	७६	२३०	५२	८७	१३९	५९	७५८
	२३.२) त्यात राहणारे विद्यार्थी	संख्या	६४७१	१७६५	३९१५	१०४३०	२३३०	४०८९	७३७२	२२१८	३८५९०
२४	२४.१) वार्षिक योजनेतील तरतूद	लाख रुपये	६५९२७.५४	३७७४४.१७	३३२७४.७४	५२५००	२७२१५	४८४००	४०१००	४०७९८.७४	३४५९६०.१९
	२४.२) अनु.जाती उपयोजना	लाख रुपये	८४८४.५६	७५६२.१९	६३००	१६४००	५४००	१२९००	१२५००	७४९७.६४	७७०४४.३९
	२४.३) आदिवासी उपयोजना	लाख रुपये	०	०	०	४०६३.१६	०	०	०	०	४०६३.१६
	२४.४) अनुशेष दूर करण्यासाठी	लाख रुपये	उ.ना.	उ.ना.	उ.ना.	उ.ना.	उ.ना.	उ.ना.	उ.ना.	उ.ना.	उ.ना.
	२४.५) अवर्षण प्रवण क्षेत्र कार्यक्रमासाठी	लाख रुपये	उ.ना.	उ.ना.	उ.ना.	उ.ना.	उ.ना.	उ.ना.	उ.ना.	उ.ना.	उ.ना.
	२४.६) एकात्मिक ग्रामीण विकास कार्यक्रमासाठी	लाख रुपये	३११४	३५८४.२९	२१००	४०५१.३६	११८३.४४	२८८७.१	३१५५.१७	२११५.११	२२१९०.४७
२५	स्थानिक विकास कार्यक्रम वर्ष (२०२३-२४) आमदार निधी (विसस + विपस)										
	२५.१) मतदार संघ	संख्या	९	५	४	९	३	६	६	४	४६
	२५.२) मंजूर तरतूद	रुपये लाखात	५५४०.३१	१५९०	२६५६.१८	५१३७.८	२८२६.७	३५०८.२३	४१३८.४८	२१४३.९८	२७५४१.६८

अक्र	बाब	परिमाण	छत्रपती संभाजीनगर	जालना	परभणी	नांदेड	हिंगोली	बीड	लातूर	धाराशिव	विभाग
१	२	३	४	५	६	७	८	९	१०	११	१२
	२५.३) मंजूर कामाची संख्या	संख्या	९०५	२१३	४५६	१२६९	४९५	१११८	१०५७	६२६	६१३९
	२५.४) मंजूर कामाची अंदाजित किंमत	रुपये लाखात	३७३१.१२	७२५.९८	१७७५.४१	४१३८.२	२१६२.३८	२३३८.९२	३६५९.५६	१७०३.२५	२०२३४.८२
	२५.५) संदर्भ वर्षात झालेला प्रत्यक्ष खर्च	रुपये लाखात	३७३१.०६	७३६.४१	१५१६.१६	४१३८.२	२१६२.३८	२२१९.५३	३६४९.१५	१७०३.२५	१९८५६.१४
२६	ग्रामपंचायतीचे उत्पन्न व खर्च										
	२६.१) उत्पन्न	रुपये लाखात	२५१५६.९१	३५६७०.८७	१८२६६.५४	२९१६८.५८	१५२४७.६१	८६३७.९८	३८०७०.०८	२२९८०९.३१	४०००२७.८८
	२६.२) खर्च	रुपये लाखात	१६१०९.१२	२०३९०.१२	६०४७.०४	१६७७७.२७	१००४६.७७	८३११.२९	३४१६३.७९	२५३२७.८४	१३७१७३.२३
२७	जिल्हा परिषदा										
	२७.१) उत्पन्न	रुपये लाखात	२७३१२०.९४	१७७४६०.९६	७८७८१.९५	२९०४२१.९३	१२३६७२.८५	१०२६९२.००	३११५६९.८८	१५७६४६.६६	१५१५३६७.१७
	२७.२) खर्च	रुपये लाखात	२२२६७४.७५	१४४२८१.१३	६४३६०.९१	१६८९३०.०२	११०५३३.०५	३५००.००	२८६०१२.५३	११९२१९.८२	१११९५१२.२१
२८	महानगरपालिका/नगरपरिषद										
	२८.१) उत्पन्न	रुपये लाखात	१७२९७०.५	२७६७५.४५	२७१४१.८६	७१५४५.५३	२४५१७.८	४१५१५.२१	४७७०९.७८	७४८५९.४९	४८७९३५.६२
	२८.२) खर्च	रुपये लाखात	१६०४७९.२८	२२६०८.३३	२६१४६.८६	५४८७४	१९९५०.२८	३३८१८.९५	३०९४१.०६	३०९८८.०२	३७९७९८.७८
२९	नागरी पुरवठा										
	२९.१) रास्त भावांची दुकाने	संख्या	१८१८	१२८०	११८३	२०००	७९७	१९७८	१३५१	१०७८	११४८५
	२९.२) शासकीय गोदामे	संख्या	१९	१७	१५	४२	९	३३	२८	३१	१९४
३०	आर्थिक गणना										
	३०.१) उत्पादन व दुरुस्ती सेवा										
	३०.१.१) उपक्रम (उद्योग)	संख्या	१०९४८	२२९६१	५०६९	६२४०	४०८१	५८१२७	१०,२०४	५५७५६	१७३३८६
	३०.१.२) त्यातील कामगार संख्या	संख्या	२०८०२	२९७७४	८७१३	१२३६५	६४६२	८४०२९	१८,७७८	७६७९६	२५७७१९
	३०.२) घाऊक व किरकोळ व्यापार										
	३०.२.१) उपक्रम(उद्योग)	संख्या	४९५५९	२८४३९	२०२१९	३८७९२	११८१९	२९१६१	३५,६५१	२४४८८	२३८१२८
	३०.२.२) त्या तील कामगार संख्या	संख्या	८३७०४	४२००६	३००६७	५९८३७	१७३२८	४३४०७	५९,१९८	३७८०६	३७३३५३
	३०.३) परिवहन ,वखार,व साठवण गृहे										

अक्र	बाब	परिमाण	छत्रपती संभाजीनगर	जालना	परभणी	नांदेड	हिंगोली	बीड	लातूर	धाराशिव	विभाग
१	२	३	४	५	६	७	८	९	१०	११	१२
	३०.३.३) उपक्रम(उद्योग)	संख्या	८६२०	८०१४	३७३१	५२२३	१०६७	५१०७	५३८९	३८५०	४१००१
	३०.३.२) त्यातील कामगार संख्या	संख्या	११५४३	९५३९	४८५६	८६००	२६८४	११५२३	१३७८९	९०६९	७१६०३
	३०.४) सामुहिक,सामाजिक व व्यक्तिगत सेवा										
	३०.४.१) उपक्रम(उद्योग)	संख्या	३३०२१	१४५३१	१०३६८	१६९४१	७६४३	१९९२०	२१९७५	१७००९	१४१४०८
	३०.४.१) त्यातील कामगार संख्या	संख्या	१०४०६७	३५९६९	३२७७३	६१४३३	१८७८१	५४५०८	५८०९०	५३९५३	४१९५७४
	३०.५) इतर										
	३०.५.१) उपक्रम(उद्योग)	संख्या	१३२४३	३८३३	५१३२	८१८३	३४२५	७९८३	८९५०	४४७४	५५२२३
	३०.५.२) त्यातील कामगार संख्या	संख्या	१९२७८	५१३७	६६६३	११६०३	४३०४	११११५	१३१५७	६४७६	७७७३३
	३०.६) एकूण										
	३०.६.१) उपक्रम(उद्योग)	संख्या	१३८८८२	९६१००	५९८१२	९१३१९	३५८४१	१३९३४७	१०२९३४	१२४३६५	७८८६००
	३०.६.२) त्यातील कामगार संख्या	संख्या	२९४१५४	१५५७३८	१०६३६३	१८००६५	६१३५५	२३८२३८	२०५५७६	२२२८००	१४६४२८९
३१	रोजगार निर्मिती (२०२३-२४)										
	३१.१) रोजगार हमी योजना	लाख मनुष्य दिवस	१४२.५	७४.८	६४.१२	७१.२८	३४.११	१४०.८२	६५.९३	३२.३७	६२५.९३
	३१.२) सेवायोजन केंद्रात नोंदनिपटावरील अर्जदार	संख्या	४३१०१४	१४०९९८	२०६४९३	३१२४३०	६३४७८	२१४५२६	१९७५६६	१२५९०७	१६९२४१२
	३१.३) कर्मचारी गणना २०२३										
	३१.३.१) शासकीय कर्मचारी	संख्या	१९१४१	६७५३	५७४०	१२६०३	४७७१	८३३५	७८६५	६२७९	७१४८७
३२	जिल्हा उत्पन्न अंदाज (२०२३-२४)										
	१) चालू किमती नुसार										
	१.१) एकूण उत्पन्न(स्थूल)	रु.कोटी	१,१२,३८०	४२,८०४	४०,५३०	७६,१६५	२१,१५३	५६,३१९	५८८२८	३८२६३	४४६४४२
	१.२) एकूण उत्पन्न(निव्वळ)	रु.कोटी	९८,३४८	३८,०३५	३५,७३४	६७,००३	१८,७७३	४९,९२८	५२०७३	३४२४२	३९४१३६
	२) स्थिर किमतीनुसार										
	२.१) एकूण उत्पन्न(स्थूल)	रु.कोटी	६६,३१९	२५,६८३	२३,८३६	४४,४१८	१२,०३५	३३,१८७	३५२०१	२१९३८	२६२६१७
	२.२) एकूण उत्पन्न(निव्वळ)	रु.कोटी	५७,५२९	२२,६५०	२०,८१२	३८,६८०	१०,५६२	२९,१२२	३०९२५	१९४१०	२२९६९०

अक्र	बाब	परिमाण	छत्रपती संभाजीनगर	जालना	परभणी	नांदेड	हिंगोली	बीड	लातूर	धाराशिव	विभाग
१	२	३	४	५	६	७	८	९	१०	११	१२
३३	रस्त्याची लांबी										
	१) राष्ट्रीय महामार्ग	कि.मी.	६४१	४५.३	३७७.३७	८४८.९४	२४४.४	७४८.६	५०१.७	२८९.४३	३६९६.७४
	२) राज्य महामार्ग	कि.मी.	१०१५	७५४.३५	८५२.८६	१२२८.९९	६८८.९३	८३७.७	७२२.१२	८०९.३१	६९०९.२६
	३) प्रमुख जिल्हा महामार्ग	कि.मी.	२३१५	१४९९.५५	९२६.६६	३५७७.०५	७१२.८	२१५०.७९	२३२२.०५	१६१५.६	१५११९.५
	४) इतर जिल्हा महामार्ग	कि.मी.	१४४२	१६७९.६२	१२२१.१५	११४०.१५	७८५.२२	१७१७.६३	२२०८.७७	१६३२.३६	११८२६.९
	५) ग्रामीण रस्ते	कि.मी.	६५४२.२२	४७९२.५१	२९६४.२९	५४३४.८१	२०२३.७१	७५७९.७३	३८२३.५२	४०५९.३५	३७२२०.१४
	एकूण	कि.मी.	११९५५.२२	८७७१.३३	६३४२.३२	१२२२९.९४	४४५४.५१	१३०३४.४५	९५७८.१६	८४०६.०५	७४७७१.९८
३४	दूरदर्शन केबल धारकांची संख्या	संख्या	उ.ना.	उ.ना.	उ.ना.	उ.ना.	उ.ना.	उ.ना.	उ.ना.	उ.ना.	उ.ना.
३५	१) एकूण रास्त धान्य दुकानांची संख्या	संख्या	१८१८	१२८०	११८३	२०००	७९७	१९७८	१३५१	१०७८	११४८५
	२) रेशन कार्ड धारकांची संख्या	संख्या (लाख)	३.२	४.४	४.५	६	८.८९	६	४.९	४	४१.८९
३६	जिल्ह्यातील एकूण मोटार वाहने (२०२३-२४)										
	१) एकूण प्रवासी वाहने	संख्या	१६४७१३७	५१४२१९	४४०३८७	७८०९७०	२३८२७७	५०१५४१	६७६२८९	३५८८४३	५१५७६६३
	२) एकूण माल वाहतूक वाहने	संख्या	१९३६४७	७४८४९	५४१८८	८११९५	३७८४२	६७१६९	१०२९६२	६६३६७	६७८२१९
३७	परिवहन महामंडळ (२०२३-२४)										
	१) अस्तित्वात असलेल्या बस गाड्या	संख्या	५४१	२५५	२४६	५३१	१५४	४९०	४५८	४७३	३१४८
	२) वाहतुकीमुळे वर्षी मिळालेले उत्पन्न	रु. लाख	२०६५५.२	८५१४.८९	१८७०४.४६	३७१००.१७	११८३६.२२	३६७२१.१९	१८६७५.८१	३०३६३.६२	१८२५७१.५६
३८	१) पोलीस कर्मचारीसंख्या (२०२३-२४)	संख्या	३४४९	१९०४	९४७	३५०९	१०५३	१४९७	१८६३	१९३६	१६१५८
३९	एकूण न्यायालयांची संख्या	संख्या	१०८	५९	९४	१७८	४७	१५३	९२	७५	८०६
