

फक्त कार्यालयीन उपयोगाकरीता



जिल्हा सामाजिक
व
आर्थिक समालोचन, मार्च 2009

जिल्हा:- औरंगाबाद

अर्थ व सांख्यिकी संचालनालय,
महाराष्ट्र शासन
मुंबई.

अनुक्रमणिका

जिल्हा सामाजिक व आर्थिक समालोचन - 2008 -09

जिल्हा - औरंगाबाद

| तक्ता | विषय | पृष्ठ क्र. |
|---|--|------------|
| 1 | 2 | 3 |
| भाग-1 समालोचन | | |
| 1 | जिल्ह्याचा समग्र आढावा | 1 |
| 2 | दृष्टिक्षेपात जिल्हा | 13 |
| 3 | रस्ते आणि तालुका सीमा दर्शविणारा जिल्ह्याचा नकाशा | 21 |
| 4 | निवडक आलेख | 23 |
| भाग-2 सांख्यिकीय तक्ते | | |
| 1. निवडक निर्देशक | | |
| 1.1 | निवडक निर्देशक (1960-2008) | 1 |
| 2. लोकसंख्याविषयक आकडेवारी | | |
| 2.1 | लोकसंख्याविषयक निवडक आकडेवारी | 6 |
| 2.2 | लोकसंख्या आणि वृद्धिदर | 8 |
| 2.3 | शहरांची वर्गवारी आणि त्यांची लोकसंख्या | 9 |
| 2.4 | मुख्य व सीमांतिक काम करणा-यांचे उद्योगगटनिहाय वर्गीकरण | 10 |
| 2.5 | धर्म व वयोगटानुसार लोकसंख्या | 11 |
| 2.6 | दारिद्र्य रेषेखालील ग्रामीण कुटुंबे | 12 |
| 3. जिल्हा उत्पन्न अंदाज | | |
| 3.1 | क्षेत्रवार जिल्हा उत्पन्न व दरडोई जिल्हा उत्पन्न - चालू किंमतीनुसार | 13 |
| 3.2 | क्षेत्रवार जिल्हा उत्पन्न व दरडोई जिल्हा उत्पन्न - स्थिर किंमतीनुसार | 14 |
| 4. किंमतीविषयक आकडेवारी | | |
| 4.1 | निवडक कृषिमालाच्या सरासरी घाऊक किंमती | 15 |
| 4.2 | जिल्हा मुख्यालयातील महत्त्वाच्या वस्तूंच्या मासिक सरासरी किरकोळ किंमती | 17 |
| 4.3 | औद्योगिक ग्राहक किंमतीचे निर्देशांक | 23 |
| 4.4 | किंमतीचे महत्त्वाचे निर्देशांक | 24 |
| 5. जमीन महसूल, स्थानिक संस्थांचे उत्पन्न/ खर्च, बँकिंग, विमा आणि अल्पबचतविषयक आकडेवारी | | |
| 5.1 | गोळा केलेला जमीन महसूल | 25 |
| 5.2 | स्थानिक स्वराज्य संस्थांचे उत्पन्न व खर्च | 26 |
| 5.3 | बँक कार्यालये, वर्गीकृत बँकाची संख्या, ठेवी व कर्जे | 27 |
| 5.4 | अल्पबचत कार्यक्रमाची प्रगती | 28 |
| 5.5 | आयुर्विमाविषयक आकडेवारी | 29 |

अनुक्रमणिका

जिल्हा सामाजिक व आर्थिक समालोचन - 2008 -09

जिल्हा - औरंगाबाद

| तक्ता | विषय | पृष्ठ क्र. |
|--------------------------------------|---|------------|
| 1 | 2 | 3 |
| 6. कृषि व पदुम विषयक आकडेवारी | | |
| 6.1 | जमिनीचा वापर | 30 |
| 6.2 | निरनिराळ्या पिकाखालील क्षेत्र | 32 |
| 6.3 | मुख्य पिकाचे दर हेक्टरी अदाजित उत्पादन | 41 |
| 6.4 | निवडक केंद्रातील पर्जन्य दिवसांची संख्या व एकूण पर्जन्य | 42 |
| 6.5 | विविध साधनाखालील ओलिताचे क्षेत्र | 43 |
| 6.6 | निरनिराळ्या पिकांखालील ओलिताचे क्षेत्र | 44 |
| 6.7 | सिंचन विहिरी | 50 |
| 6.8 | कूपनलिका, हातपंप व विद्युत् पंप | 51 |
| 6.9 | लघुपाटबंधा-यांची कामे | 52 |
| 6.10 | मोठे व मध्यम पाटबंधारे प्रकल्प | 54 |
| 6.11 | वहिती धारणेचा प्रकार आणि क्षेत्रफळ गटानुसार वर्गीकरण | 60 |
| 6.12 | कृषि अवजारे | 61 |
| 6.13 | पशुधन | 62 |
| 6.14 | पशुवैद्यकीय संस्था | 69 |
| 6.15 | मान्यताप्राप्त पशुवधगृहे आणि त्यात कत्तल केलेल्या पशूंची संख्या | 71 |
| 6.16 | वनक्षेत्र | 72 |
| 6.17 | मुख्य व गौण वन उत्पादने | 73 |
| 6.18 | भूजल मत्स्यव्यवसाय | 74 |
| 6.19 | दुग्ध विकास सहकारी संस्था | 75 |
| 7. सहकार क्षेत्र | | |
| 7.1 | विविध प्रकारच्या सहकारी संस्था | 76 |
| 7.2 | सहकारी संस्थांची वित्तीय स्थिती | 77 |
| 7.3 | सहकारी संस्थांची लेखा परीक्षण वर्गाप्रमाणे संख्या | 78 |
| 7.4 | राज्य/जिल्हा कार्यक्षेत्र असलेल्या सहकारी बँकांचे कार्य | 79 |
| 7.5 | सहकारी संस्थांचे कार्य | 80 |
| 7.6 | बिगरकृषि सहकारी पत संस्थांचे कार्य | 82 |
| 7.7 | जिल्हा आणि प्राथमिक पणन संस्थांचे कार्य | 83 |
| 7.8 | नियंत्रित बाजारपेठांतील कृषि मालाची वार्षिक आवक | 86 |
| 7.9 | परवानाधारक सावकारांची संख्या आणि त्यांनी दिलेली कर्जे | 89 |

अनुक्रमणिका

जिल्हा सामाजिक व आर्थिक समालोचन - 2008 -09

जिल्हा - औरंगाबाद

| तक्ता | विषय | पृष्ठ क्र. |
|---|--|------------|
| 1 | 2 | 3 |
| 8. वीज आणि परिवहन व दळणवळण | | |
| 8.1 | विद्युतीकरण झालेल्या शहरांची व गावांची संख्या आणि त्यांची लोकसंख्या | 90 |
| 8.2 | विजेचा वापर | 90 |
| 8.3 | प्रकार व पृष्ठभाग यानुसार रस्त्यांची लांबी | 91 |
| 8.4 | मोटर वाहनांची आणि परवानाधारकांची संख्या | 92 |
| 8.5 | महाराष्ट्र राज्य मार्ग परिवहन महामंडळाची प्रवासी वाहतूक | 93 |
| 8.6 | पोस्ट, खाजगी व सार्वजनिक दूरध्वनीची संख्या | 94 |
| 9. रोजगार व उद्योगविषयक आकडेवारी | | |
| 9.1 | कारखान्यातील कामगारांची दैनिक सरासरी संख्या | 95 |
| 9.2 | रोजगार व स्वयंरोजगार मार्गदर्शन केंद्रातील आकडेवारी | 100 |
| 9.3 | शासकीय व स्थानिक स्वराज्य संस्थांतील कर्मचा-यांची संख्या | 101 |
| 9.4 | निरनिराळ्या उद्योगांतील रोजगार | 102 |
| 9.5 | कृषि व बिगर -कृषि उद्योग | 103 |
| 9.6 | प्रमुख उद्योग गटानुसार उद्योगांची आणि नियमित काम करणा-या कामगारांची संख्या | 104 |
| 9.7 | महत्त्वाच्या उद्योग गटानुसार कृषि व बिगरकृषि आस्थापनांची व त्यातील कामगारांची संख्या | 105 |
| 10. शिक्षण | | |
| 10.1 | शैक्षणिक संस्थांची संख्या | 106 |
| 10.2 | शैक्षणिक संस्थातील शिक्षकांची संख्या | 108 |
| 10.3 | शैक्षणिक संस्थातील विद्यार्थी संख्या | 110 |
| 10.4 | शैक्षणिक संस्थातील अनुसूचित जातीची विद्यार्थी संख्या | 112 |
| 10.5 | शैक्षणिक संस्थातील अनुसूचित जमातीची विद्यार्थी संख्या | 114 |
| 10.6 | शारीरिक शिक्षण महाविद्यालये, क्रीडांगणे, क्रीडा संस्था आणि क्रीडा शिष्यवृत्तीधारक | 116 |
| 10.7 | इयत्तानिहाय विद्यार्थ्यांची संख्या | 117 |
| 11. सार्वजनिक आरोग्य | | |
| 11.1 | सार्वजनिक व शासन सहाय्यित वैद्यकीय सुविधांची माहिती | 119 |
| 11.2 | नोंदणी केलेल्या जन्म-मृत्यूंची संख्या | 121 |
| 11.3 | विविध कारणांनुसार मृत्यूंची संख्या | 122 |
| 11.4 | माता व बाल संगोपन कार्यक्रमांतर्गत लस टोचणी | 123 |
| 11.5 | कुटुंब कल्याण कार्यक्रम | 124 |

अनुक्रमणिका

जिल्हा सामाजिक व आर्थिक समालोचन - 2008 -09

जिल्हा - औरंगाबाद

| तक्ता | विषय | पृष्ठ क्र. |
|--|---|------------|
| 1 | 2 | 3 |
| 12. योजना | | |
| 12.1 | विविध विकास शीर्षाखाली झालेला योजनांतर्गत खर्च | 125 |
| 12.2 | रोजगार हमी योजना | 127 |
| 12.3 | रोजगार हमी योजनेखाली घेतलेली कामे, त्यावरील रोजगार व खर्च | 128 |
| 12.4 | पिण्याच्या पाण्याच्या सोयी व टंचाईसंबंधी केलेल्या उपाययोजना | 129 |
| 12.5 | रासायनिक खतांचे वाटप | 130 |
| 12.6 | साखर कारखाने | 131 |
| 12.7 | वीस कलमी कार्यक्रमाची भौतिक प्रगती | 132 |
| 12.8 | स्थानिक विकास कार्यक्रम (लोकसभा मतदार संघ) | 133 |
| 12.9 | स्थानिक विकास कार्यक्रम (विधानसभा मतदार संघ) | 133 |
| 12.10 | स्थानिक विकास कार्यक्रम (राज्यसभा सदस्य) | 134 |
| 12.11 | स्थानिक विकास कार्यक्रम (विधानपरिषद सदस्य) | 134 |
| 13. न्याय व प्रशासन | | |
| 13.1 | पोलीस अधिकारी/ कर्मचारी यांची संख्या | 135 |
| 13.2 | दिवाणी व फौजदारी न्यायालयांत निकाली काढलेली कामे/प्रकरणे | 136 |
| 14. संकीर्ण | | |
| 14.1 | चित्रपट गृहविषयक आकडेवारी | 137 |
| 14.2 | मुद्रणालये आणि त्यांनी प्रकाशित केलेली वर्तमानपत्रे व नियतकालिके | 138 |
| 14.3 | लोकसभा व विधानसभा निवडणूकाबाबतची आकडेवारी | 139 |
| भाग-3 आदिवासी सामाजिक व आर्थिक सांख्यिकीय तक्ते | | |
| 1 | आदिवासी क्षेत्रातील गावे व लोकसंख्या | 1 |
| 2 | आदिवासी उपयोजना क्षेत्रातील शहरांचे क्षेत्र व लोकसंख्या | 2 |
| 3 | आदिवासी उपयोजना क्षेत्रातील व क्षेत्राबाहेरील आदिवासी लोकसंख्या (एकत्रित माहिती) | 2 |
| 4 | आदिवासी उपयोजना क्षेत्रातील व तालुक्यातील लोकसंख्येचे स्त्री-पुरुषनिहाय वर्गीकरण व साक्षरतेचे प्रमाण | 3 |
| 5 | भाग 1 आदिवासी उपयोजना क्षेत्र -आदिवासी उपयोजना क्षेत्रातील व तालुक्यातील 0 ते 6 वयोगटातील मुलांची संख्या | 3 |
| | भाग 2 तालुका -आदिवासी उपयोजना क्षेत्रातील व तालुक्यातील 0 ते 6 वयोगटातील मुलांची संख्या | 4 |

अनुक्रमणिका

जिल्हा सामाजिक व आर्थिक समालोचन - 2008 -09

जिल्हा - औरंगाबाद

| तक्ता | विषय | पृष्ठ क्र. |
|-------|---|-------------|
| 1 | 2 | 3 |
| 6 | आदिवासी उपयोजना क्षेत्रातील गावांचे लाकसंख्येनुसार वर्गीकरण | 4 |
| 7 | आदिवासी उपयोजना क्षेत्रातील पशुधन (1997 च्या पशुगणनेनुसार) व पशुवैद्यकिय सेवा | 5 |
| 8 | आदिवासी उपयोजना क्षेत्रातील व तालुक्यातील वनव्याप्त क्षेत्र आणि जमिनीचा वापर | 5 |
| 9 | आदिवासी उपयोजना क्षेत्रातील मुख्य व गौण वन उत्पादने | 6 |
| 10 | आदिवासी उपयोजना क्षेत्रातील सिंचनाच्या व पाणी उपसण्याच्या सोयी | 6 |
| 11 | आदिवासी उपयोजना क्षेत्रातील व तालुक्यातील पिण्याच्या पाण्याची उपलब्धता | 7 |
| 12 | आदिवासी उपयोजना क्षेत्रात उपलब्ध असलेल्या आरोग्य सेवा | 7 |
| 13 | आदिवासी उपयोजना क्षेत्रातील शैक्षणिक सुविधा | 8 |
| 12 | भाग 2 आदिवासी उपयोजना क्षेत्रात उपलब्ध असलेल्या आरोग्य सेवा | 8 |
| 14 | आदिवासी उपयोजना क्षेत्रात/तालुक्यात उपलब्ध असलेल्या विविध सुविधानुसार गावांची संख्या | 9 |
| 15 | आदिवासी उपयोजना क्षेत्रातील सार्वजनिक सोयीनीं अंतरानुसार उपलब्धता | 9 ते 10 |
| 16 | आदिवासी उपयोजना क्षेत्रातील सहकारी संस्था | 11 |
| 17 | भाग 1 आदिवासी उपयोजना क्षेत्र - आदिवासी उपयोजना क्षेत्रातील व तालुक्यातील दर्जा व पृष्ठभागानुसार रस्त्यांचा लांबी (कि.मी.) | 11 |
| 17 | भाग 2 आदिवासी उपयोजना क्षेत्र - आदिवासी उपयोजना क्षेत्रातील व तालुक्यातील दर्जा व पृष्ठभागानुसार रस्त्यांचा लांबी (कि.मी.) | 12 |
| 18 | महाराष्ट्र राज्य सहकारी आदिवासी विकास महामंडळाचे कार्य | 12 |
| 19 | सन 2007-08 मधील 20कलमी कार्यक्रमांतर्गत योजनानिहाय आदिवासी उपयोजना क्षेत्रातील आदिवासी लाभार्थी कुटूंबे | 13 |
| 20 | आमदारांचा स्थानिक विकास कार्यक्रमांतर्गत आदिवासी उपयोजना क्षेत्रातील कामे | 13 |
| 21 | खासदारांचा स्थानिक विकास कार्यक्रमांतर्गत आदिवासी उपयोजना क्षेत्रातील कामे | 13 |
| 22 | डोंगरी विकास कार्यक्रमांतर्गत आदिवासी उपयोजना क्षेत्रातील कामे | 13 |
| 23 | आदिवासी उपयोजनेअंतर्गत (टीएसपी) विकासशिर्षनिहाय आर्थिक प्रगती | 14 ते 15 |
| 24 | आदिवासी उपयोजना क्षेत्राबाहेरील (ओटीएसपी) योजनांची विकासशिर्षनिहाय आर्थिक प्रगती | 16 ते 17 |

* * *

भाग :-1

जिल्हा सामाजिक व आर्थिक समालोचन
2008-2009

जिल्हा:-औरंगाबाद

जिल्हा सामाजिक व आर्थिक समालोचन, मार्च -2009

जिल्हा- औरंगाबाद

प्रास्ताविक

औरंगाबाद शहराच्या नावावरून हा जिल्हा ओळखला जातो. या शहराची स्थापना मलिक अंबर याने इ.स. 1610 साली खडकी या पूर्वीच्या नावावरून केली या शहराचे नाव फत्तेपूर व औरंगाबाद असे काळाच्या ओघात बदलत गेले.

औरंगाबाद जिल्ह्यात पैठण हे जुने राजधानीचे शहर, सातवाहन राज्याची राजधानी म्हणून होते. दौलताबाद येथे यादव राजाची राजधानी होती. जगप्रसिध्द वेरूळ व अजिंठा लेण्याचा ठेवा हा जिल्हा ऐतिहासिक साक्ष आहे.

1981 मध्ये जिल्हा पुनर्रचनेनंतर औरंगाबाद, खुलताबाद, कन्नड, सोयगाव, सिल्लोड, पैठण, गंगापूर व वैजापूर आठ तहसिल मिळून औरंगाबाद जिल्हा स्थापन करण्यात आला व उर्वरित चार तहसिल म्हणजे जालना, अंबड, भोकरदन व जाफराबाद तहसिलचा समावेश जालना जिल्ह्यात करण्यात आला. याच वेळी भोकरदन व जाफराबाद तहसिलचा समावेश जालना जिल्ह्यात करण्यात आला व वैजापूर तहसिलमधील चार गावे अहमदनगर जिल्ह्यातील श्रीरामपूर तहसिलला जोडली गेली तसेच भोकरदन तहसिलमधील सोळा गावे सोयगाव तहसिलमध्ये समाविष्ट केली गेली. सन 1999 मध्ये औरंगाबाद तहसिलची 31 गावे खुलताबाद तहसिलची 5 गावे सिल्लोड तहसिलची 42 गावे कन्नड तहसिलची 10 गावे मिळून फुलंब्री नवनिर्मित तालुका निर्माण झाल्यापासून औरंगाबाद जिल्ह्यात (9) तहसिल आहेत.

स्थान व भौगोलिक स्थिती

1) औरंगाबाद जिल्हा हा मुख्यत्वे गोदावरी खोऱ्यात वसलेला असून त्याचा उत्तर पश्चिमेकडील कांही भाग हा तापी नदीच्या खोऱ्यात मोडतो. या जिल्ह्याचा उतार साधारणतः दक्षिणेकडे आणि पूर्वेकडे असा आहे. जिल्ह्याचा उत्तर पश्चिमेकडील भाग हा पुर्णा गोदावरीच्या उपनदीच्या खोऱ्यामध्ये येत असून बाकी सर्वभाग हा गोदावरी खोऱ्यात येतो. हा जिल्हा दक्षिण पठारांच्या क्षेत्रात येत असून उत्तरेस सातमाळा डोंगरपट्टीतील समुद्रसपाटीपासून उंच स्थळे 1) अंतुर -826 मीटर, 2) सातोडा -552 मीटर, 3) अब्बासगड - 671 मीटर व अजिंठा -578 मीटर याप्रमाणे आहे. जिल्ह्याच्या दक्षिण भागाची समुद्रसपाटीपासून उंची सर्वसाधारणपणे 520 ते 575 मीटर असून उत्तरेकडील कांही भागाची उंची सर्वसाधारणपणे 600 ते 670 मीटर आहे.

2) औरंगाबाद जिल्हा 19 व 20 उत्तर अक्षांश आणि 74 ते 76 अंश पूर्व रेखांश यामध्ये विस्तारलेला असून महाराष्ट्र राज्याच्या मध्यभागी या जिल्ह्याचे स्थान आहे. जिल्ह्याच्या पूर्वेस जालना, पश्चिमेस नासिक व नैऋत्येस अहमदनगर हे जिल्हे आहेत. जिल्ह्याच्या उत्तरेस जळगांव जिल्हा असून आग्नेय दिशेला बीड जिल्हा आहे.

3) जिल्ह्याचे एकूण क्षेत्रफळ 10,100 चौ. कि.मी. असून ते महाराष्ट्र राज्याच्या 3.28 टक्के इतके आहे. या क्षेत्रफळापैकी 141.1 (1.40 टक्के) चौ.कि.मी. क्षेत्र नागरी भागात असून 9958.7 चौ. कि.मी. (98.60 टक्के) एवढे क्षेत्र ग्रामीण भागात येते. प्रशासकीय सोयीच्या दृष्टीने या जिल्ह्याचे 1. औरंगाबाद, 2. वैजापूर व 3. सिल्लोड हे तीन प्रमुख प्रशासकीय उपविभाग असून औरंगाबाद उपविभागात 1. औरंगाबाद, 2. पैठण व 3. फुलंब्री हे तहसिल समाविष्ट आहेत. वैजापूर या दुसऱ्या उपविभागात 1) वैजापूर 2) खुलताबाद 3) गंगापूर हे तहसिल येतात. तसेच सिल्लोड या उपविभागात 1) सिल्लोड 2) सोयगांव 3) कन्नड हे तहसिल समाविष्ट आहेत.

प्रत्येक उपविभागाकरीता एक उपविभागीय कार्यालय आहे. नागरी विभाग वगळता प्रत्येक तहसिलचे क्षेत्र संबंधीत पंचायत समिती अंतर्गत येत असून अशा नऊ पंचायत समित्या जिल्ह्यात आहेत. या सर्व पंचायत समित्यांचे प्रशासकीय नियंत्रण औरंगाबाद येथील जिल्हा परिषदकडे आहे.

4) जनगणना 2001 नुसार औरंगाबाद जिल्ह्यात एकूण (1344) गावे असून त्यापैकी वस्ती असलेली गावे (1300) व ओसाड गावे (44) येवढी आहेत. जिल्ह्यातील एकूण (852) ग्रामपंचायतीपैकी (530) इतक्या ग्रामपंचायतीचे स्वतंत्र अस्तित्व आहे तर (322) इतक्या गट ग्रामपंचायती आहेत. जिल्ह्याच्या नऊ नागरी क्षेत्रांपैकी औरंगाबाद शहरासाठी औरंगाबाद येथे महानगरपालिका, छावणी भागासाठी एक कटक मंडळ आहे. जिल्ह्यातील उर्वरित नगरपालिकांपैकी सिल्लोड नगरपालिका 'ब' वर्ग असून गंगापूर, वैजापूर, पैठण, कन्नड आणि खुलताबाद या (5) नगरपालिका 'क' वर्ग आहेत.

5) औरंगाबाद शहर हे मराठवाड्याचे विभागीय मुख्यालय असून येथे राज्य शासनाची विभागीय कार्यालये, मा. मुंबई उच्च न्यायालयाचे खंडपीठ तसेच डॉ. बाबासाहेब आंबेडकर मराठवाडा विद्यापीठ आहे. त्याचबरोबर मराठवाड्याच्या विकासासाठी विविध योजना राबविण्यासाठी महाराष्ट्र शासनाने वैधानिक विकास मंडळाची स्थापना 25 जून 1994 रोजी केली आहे.

भू-विज्ञान

6) जिल्हयातील बहुतांश जमीन अग्निजन्य काळया दगडापासून तयार झालेली असून ती काळी, मध्यम काळी, चुनखडीयुक्त व कमी जास्त खोलीची व निरनिराळ्या पोतांची आहे. जिल्हयातील सोयगांव, कन्नड, खुलताबाद, आणि सिल्लोड या तहसिलमध्ये कांही भागातील जमीन हलकी आहे. वैजापूर, गंगापूर व पैठण या तालुक्यातील गोदावरी नदीकाठची जमीन खोल, काळी असून अत्यंत सुपीक आहे.

नदीनाले

7) औरंगाबाद जिल्हा हा गोदावरी आणि तापी नदीच्या खोऱ्यात येत असून जिल्हयातील तापी खोऱ्यातील वाघुर नदी सोडल्यास इतर सर्व नद्या लहान आहेत. गोदावरी नदी जिल्हयातील मुख्य नदी असून ही नाशिक जिल्हयात त्र्यंबकेश्वर येथे उगम पावते. नाशिक व अहमदनगर या जिल्हयातून औरंगाबाद जिल्हयातील वैजापूर तहसिलमध्ये प्रवेश करून वैजापूर, गंगापूर आणि पैठण या तहसिलमध्ये बहुतेक ठिकाणी सरहद्दीवरून वाहते जिल्हयातील पूर्णा, शिवणा, खाम, दुधना, गल्हाटी, गिरजा इत्यादी नद्या या गोदावरीच्या उपनद्या असून त्या गोदावरीला मिळतात. या नद्यांपैकी बहुतेक नद्या कन्नड तहसिलमधील डोंगरावरून उगम पावतात व सर्व साधारणपणे उन्हाळ्यात कोरड्या पडतात.

हवामान व पर्जन्यमान

8) हवामानाच्या दृष्टीने वर्षाचे तीन भाग पडतात. जून ते सप्टेंबर या महिन्यात हवा साधारण उष्ण असली तरी पावसाळी वातावरणामुळे त्यात थोडा गारवा असतो. ऑक्टोंबर ते फेब्रुवारी या महिन्यात हवा कोरडी व थंड असते. ऑक्टोंबर महिन्यात मात्र दिवसा ऊन तापते परंतु सायंकाळपासून सकाळपर्यंत हवा थोडी थंड असते. नोव्हेंबर ते जानेवारी या महिन्यात अधुन-मधून काही दिवस थंडीची लाट येते, मार्च ते मे या महिन्यात जिल्हयात हवामान उष्ण व कोरडे असते. एप्रिल महिन्याच्या दुसऱ्या पंधरवाड्यातील तापमानात वाढ होते. परंतु या चारही महिन्यात रात्रीचे तापमान सुसह्य असते. एकंदरीत जिल्हयाचे हवामान सुसह्य व उत्साहवर्धक असते.

9) जिल्हयातील लोकांचा शेती हा प्रमुख व्यवसाय असून बहुतांश शेती ही पावसावर अवलंबून आहे. असे असले तरी पावसाचे प्रमाण बरेच कमी असून तो वेळेवर व नियमित पडत नाही. त्यामुळे जिल्हयात अधुन-मधून दुष्काळी परिस्थिती निर्माण होते. जिल्हयातील पावसाचे सरासरी प्रमाण शासन परिपत्रक दि.18 मार्च 2006 च्या मार्गदर्शक तत्वानुसार (675.46 मि.मी.) आहे. सर्वसाधारणपणे जूनच्या दुसऱ्या पंधरवाड्यापासून पावसाची सुरुवात होते व सप्टेंबरपर्यंत तो बरसतो. कधी-कधी ऑक्टोंबर, नोव्हेंबर महिन्यात अवकाळी पाऊस पडतो. जिल्हयात सन 2009 वर्षात सरासरी (643.58 मि.मी.) पाऊस पडला असून विविध तालुक्यांशी तुलना करता सर्वात जास्त पावसाची नोंद खुलताबाद तालुक्यात झाली असून ती (826.87) मि.मी. तर सर्वात कमी 496.52 मि.मी. पावसाची नोंद सिल्लोड या तालुक्यात झाली आहे. वर्ष 2006 मध्ये 888.2 मि.मी. पाऊस पडला व 2007 मध्ये 583.89 मि.मी. इतका पाऊस पडला तर वर्ष 2008 मध्ये 643.58 मि.मी. पाऊस पडला.

लोकसंख्या

10) जनगणना 2001 प्रमाणे औरंगाबाद जिल्हयाची एकूण लोकसंख्या 28,97,013 (अठठावीस लक्ष सत्यान्नव हजार तेरा) इतकी असून यामध्ये ग्रामीण लोकसंख्या 18,09,863 (अठरा लक्ष नऊ हजार आठशे त्रेसष्ट) इतकी आहे. तर नागरी लोकसंख्या 10,87,150 (दहा लक्ष सत्याऐंशी हजार एकशे पन्नास) इतकी आहे. त्यानुसार दशवार्षिक वाढीचा दर 30.86 टक्के इतका आहे.

औरंगाबाद जिल्हयाचे क्षेत्रफळ महाराष्ट्र राज्याच्या क्षेत्रफळाच्या तुलनेत 3.28 टक्के इतके आहे. तर राज्याशी जिल्हयातील लोकसंख्येची टक्केवारी 3.02 टक्के येते. 2001 च्या लोकसंख्येनुसार औरंगाबाद जिल्हयात लोकसंख्येची घनता दर चौ.की.मी. मागे 287 इतकी दिसून येते. तर महाराष्ट्रात हेच लोकसंख्येच्या घनतेचे प्रमाण (315) इतके आहे.

महाराष्ट्रात दर हजार पुरुषामागे (922) स्त्रिया हे प्रमाण 2001 च्या जनगणनेप्रमाणे आहे. तर औरंगाबाद जिल्हयात दर हजार पुरुषामागे (924) स्त्रिया असे प्रमाण आहे. नागरी व ग्रामीण भागाचा विचार करता नागरी भागातील हे प्रमाण दर हजार पुरुषामागे (905) स्त्रिया असे आहे. तर ग्रामीण भागातील हेच प्रमाण (928) स्त्रिया असे आहे.

जनगणना 2001 प्रमाणे जिल्हयात अनुसूचित जातीची एकूण लोकसंख्या (3,76,181) इतकी आहे. एकूण लोकसंख्येशी अनुसूचित जातीच्या लोकसंख्येची टक्केवारी (13) टक्के इतकी आहे. अनुसूचित जातीच्या लोकसंख्येची राज्याची टक्केवारी (10.2) टक्के इतकी आहे. जिल्हयातील अनुसूचित जातीच्या टक्केवारीचे प्रमाण राज्यातील अनुसूचित जातीच्या लोकसंख्येच्या टक्केवारीपेक्षा जास्त आहे. 2001 चे जनगणनेप्रमाणे जिल्हयात अनुसूचित जमातीची (1,00,416) लोकसंख्या असून एकूण लोकसंख्येशी (3.5) इतके येते. महाराष्ट्रात ही टक्केवारी (8.9) टक्के इतकी आहे. औरंगाबाद जिल्हयात इतर तालुक्यांशी तुलना करता सर्वात जास्त अनुसूचित जमातीची (23,761) लोकसंख्या सिल्लोड तहसिलमध्ये (23.66) इतकी आहे.

जनगणना 2001 प्रमाणे या जिल्हयात एकूण (1176) लक्ष कामकरी असून त्यांचे एकूण लोकसंख्येशी प्रमाण 40.62 टक्के येते.

जनगणना 2001 नुसार तहसिलनिहाय लोकसंख्या खालील प्रमाणे आहे.

| अ.क्र. | तहसिल | ग्रामीण नागरी (6+9) | एकूण ग्रामीण / नागरी लोकसंख्या 2001 (अस्थायी) | | | | | |
|--------------------|----------|---------------------------|---|--------|----------|--------|--------|----------|
| | | | ग्रामीण | | | नागरी | | |
| | | | एकूण | पुरुष | स्त्रिया | एकूण | पुरुष | स्त्रिया |
| 1 | 2 | 3 | 4 | 5 | 6 | 7 | 8 | 9 |
| 1 | कन्नड | 291267 | 133197 | 123667 | 256864 | 17868 | 16535 | 34403 |
| 2 | सोयगाव | 90142 | 46367 | 43775 | 90142 | 0 | 0 | 0 |
| 3 | सिल्लोड | 291056 | 126715 | 120474 | 247189 | 22873 | 20994 | 43867 |
| 4 | फुलंब्री | 131327 | 67322 | 64005 | 131327 | 0 | 0 | 0 |
| 5 | औरंगाबाद | 1165567 | 137840 | 125548 | 263388 | 474675 | 427504 | 902179 |
| 6 | खुलताबाद | 101500 | 46009 | 42697 | 88706 | 6645 | 6149 | 12794 |
| 7 | वैजापूर | 259601 | 114135 | 108402 | 222537 | 19156 | 17908 | 37064 |
| 8 | गंगापूर | 279197 | 133414 | 123458 | 256872 | 11652 | 10673 | 22325 |
| 9 | पैठण | 287356 | 129814 | 123024 | 252838 | 17681 | 16837 | 34518 |
| एकूण जिल्हा | | 28970163 | 934813 | 875050 | 1809863 | 570550 | 516600 | 1087150 |

2001 च्या जनगणनेनुसार औरंगाबाद जिल्हयातील एकूण साक्षरतेची टक्केवारी (72.9) टक्के असून महाराष्ट्राची 76.9 टक्के आहे. जिल्हयाच्या ग्रामीण व नागरी भागातील साक्षरतेच्या प्रमाणात फारच तफावत असून नागरी भागातील साक्षरतेची टक्केवारी (82.70) इतकी असून ग्रामीण भागातील साक्षरतेची टक्केवारी (67.00) अशी आहे. औरंगाबाद जिल्हयातील औरंगाबाद या तालुक्यात साक्षरतेचे प्रमाण इतर तालुक्यातील साक्षरतेच्या प्रमाणाच्या तुलनेत सर्वाधिक म्हणजे (80.30) टक्के इतके असून सोयगाव तालुक्यात हेच साक्षरतेचे प्रमाण सर्वात कमी म्हणजे (65.10) टक्के इतके आहे.

जनगणना 2001 प्रमाणे जिल्हयात एकूण (5,49,898) इतकी कुटुंबे आहेत. या प्रकाशनात जनगणनाविषयक अधिक आकडेवारी पुढे तक्ता क्र. 2.1 ते 2.5 मध्ये दर्शविली आहे.

दारिद्र्य निर्मूलन कार्यक्रम

11) ग्रामविकास खात्याने 2002 साली केलेल्या सर्वेक्षणानुसार जिल्हयात 1,10,190 कुटुंबे दारिद्र्य रेषेखालील आहेत. त्यांचेसाठी विविध योजना शासनाकडून राबविल्या जातात. यामध्ये कृषी विभागाकडून, जिल्हा परिषदेमार्फत दारिद्र्यरेषेखालील शेतकऱ्यांसाठी, उपक्रमशील सुशिक्षित / बेरोजगारांसाठी अर्थसहाय्य पुरविले जाते. दारिद्र्यरेषेखालील अनुसूचित जाती/अनुसूचित जमातीच्या लाभार्थींसाठी मोठ्या प्रमाणावर तरतूदी करण्यात येतात. विशेष घटक योजनेतर्गत 5 वर्षांचे कालावधीमध्ये प्रत्येक तहसिलमधून 70 लाभार्थ्यांसाठी जमीन सुधारणा, शेतीची अवजारे, बैलगाडी, विहिरी खोदणे, विदयुत पंप बसविणे यासाठी अ.जा./ अ.जमातीच्या प्रत्येक पात्र स्वयंरोजगारीस मंजूर उपक्रमाकरिता रु.10,000/- किंवा प्रकल्प मुल्याच्या 50 टक्केपर्यंत अनुदान दिले जाते. स्वयंसहाय्यता गटांच्या माध्यमातूनही स्वर्ण जयंती ग्राम स्वयंरोजगार योजनेमधून मोठमोठे उपक्रमाच्या स्वरूपात अर्थसाहय्य करण्यात येते. त्याचप्रमाणे 20 कलमी कार्यक्रमांतर्गत जिल्हा ग्रामीण विकास यंत्रणेकडून अल्प-भूधारक आणि भूमिहीन मजूर आणि दारिद्र्य रेषेखालील कुटुंबांना उद्योग व्यवसाय, शेती सुधारणा, सिंचनाच्या सोयी उपलब्ध करण्यासाठी तसेच दुभती जनावरे इत्यादी खरेदी करण्यासाठी अर्थसाहय्य दिले जाते. तसेच पात्र दारिद्र्य रेषेखालील कुटुंबांना ईंदिरा आवास योजनेतून घरकुल दिले जाते. या शिवाय अनुसूचित जाती/जमातीच्या उपक्रमशील व्यक्तीस उद्योगधंदे सुरु करण्यासाठी महात्मा फुले मागासवर्गीय महामंडळ, अण्णाभाऊ साठे महामंडळ, वसंतराव नाईक महामंडळ यांचे मार्फत अर्थसहाय्य दिले जाते. या प्रकाशनात पुढे तक्ता क्र. 2.6 मध्ये जिल्हयातील दारिद्र्यरेषेखालील कुटुंबाविषयक विस्तृत आकडेवारी दर्शविली आहे.

जिल्हा उत्पन्न अंदाज

12) जिल्हास्तरावरील कुटूंबाचे अचूक अंदाज करण्यासाठी प्रदेशाला संचयित होणारे उत्पन्न ही संकल्पना वापरणे योग्य असले तरी, जिल्हास्तरावरील आर्थिक उलाढालीचा परिणाम जिल्हयापुरताच मर्यादित रहात असल्याने संबंधित जिल्हयाला बाहेरून प्राप्त होणारे व संबंधित जिल्हयातून बाहेर जाणाऱ्या उत्पन्नाचे मोजमापे करणे शक्य नसल्याने सदर पध्दतीचा वापर करता येत नाही. त्यामुळे उत्पन्न स्रोत पध्दती या संकल्पनेचा अवलंब करून जिल्हास्तरावरील उत्पन्नाचे अंदाज तयार करण्यात आलेले आहेत.

जिल्हा उत्पन्नाचे अंदाज तयार करण्याकरिता लागणारी मूलभूत आकडेवारी अजूनही समाधानकारकरीत्या उपलब्ध नाही. प्राथमिक क्षेत्रांकरिता बहुतांश आकडेवारी उपलब्ध नाही. मात्र इतर क्षेत्रांकरिता अशी आकडेवारी अतिशय अल्पशा प्रमाणात उपलब्ध आहे. ज्या क्षेत्रांकरिता जिल्हा स्तरावरील आकडेवारी उपलब्ध नाही त्या क्षेत्रांकरिता जिल्हावार अनुरूप असे निर्देशांक वापरून, त्या आधारे राज्यस्तरावरील उत्पन्नाची जिल्हयामध्ये विभागणी करण्यात आलेली आहे.

आकडेवारीच्या उपलब्धतेचा अभावानुरूप निर्देशांकाचा वापर तसेच पध्दतीमधील अंगभूत उणिवा या सर्वांमुळे जिल्हा उत्पन्नाचे अचूक अंदाज बांधण्यामध्ये मर्यादा येत असल्याने हे अंदाज ढोबळ मार्गाने जिल्हयातील उत्पन्नाची पातळी अजमावण्याकरिता वापरावेत. या प्रकाशनात प्रकाशित केलेले जिल्हा उत्पन्नाचे अंदाज वापरतांना वरील मर्यादा लक्षात घ्याव्यात. या विषयी उपलब्ध आकडेवारी तक्ता क्र. 3.1 व 3.2 मध्ये प्रकाशनात पुढे दर्शविली आहे.

संकीर्ण

13) औरंगाबाद जिल्हयात एकूण (9) तहसिलमधील जमीन महसूलाची मागणी वर्ष 2008-2009 करिता रु.69,700 हजार इतकी असून जमीन महसूलाची थकबाकी रु.22,200 हजार इतकी होती. जमीन महसूलाची थकबाकी व नियमित मागणी विचारात घेता एकूण रु. 91,900 हजार इतका महसूल वसूलीस पात्र असतांना रु.99,100 हजार इतकी (एकूण मागणीपेक्षा जास्त) प्रत्यक्षात महसूल वसूली झालेली आहे. खातेदारांची संख्या (5,31,802) इतकी आहे. याविषयी अधिक माहिती या प्रकाशनाच्या तक्ता क्र.5.1 मध्ये पुढे दर्शविलेली आहे.

ग्रामपंचायती, जिल्हा परिषदा, महानगरपालिका, नगरपरिषदा व कटकमंडळ इत्यादी स्थानिक स्वराज्य संस्थांविषयी आकडेवारीचे विश्लेषण नमूद करतांना असे दिसून येते की, जिल्हयात मार्च 2009 अखेर (852) ग्रामपंचायती होत्या त्यापैकी (530) स्वतंत्र तर (322) गट ग्रामपंचायती होत्या. वर्ष 2008-2009 मधील ग्रामपंचायतीची एकूण मिळकत (4012.70) इतकी तर व खर्च व (2631.66) लाख रुपये इतका होता. जिल्हा परिषद औरंगाबाद अंतर्गत (9) पंचायत समित्या कार्यरत आहेत. वर्ष 2008-2009 वर्षामध्ये जिल्हा परिषद औरंगाबादचे एकूण उत्पन्न रु.47019.38 लाख व खर्च रु.39437.27 लाख होता.

जिल्हयात मार्च-2009 अखेर औरंगाबाद महानगरपालिका, कटक मंडळ व सहा नगरपरिषदा होत्या. औरंगाबाद महानगरपालिकांचे 2008-2009 वर्षामधील उत्पन्न व खर्च अनुक्रमे 26228.00 व 25173.00 लाख होते. तर कटकमंडळाचे एकूण उत्पन्न रु.1476.52 लक्ष व खर्च रु. 612.97 लक्ष होते. याविषयी अधिक माहिती या प्रकाशनाच्या तक्ता क्र.5.2 मध्ये पुढे दर्शविलेली आहे.

व्यापारी व इतर बँका

14) औरंगाबाद जिल्हयात 2008-2009 मध्ये एकूण (44) वर्गीकृत बँका कार्यरत असून त्यांचा विस्तार जिल्हयातील एकूण (91) गावे व (7) गावे शहरामध्ये आहे. वर्गीकृत बँकांच्या जिल्हयातील शाखा कार्यालयाची संख्या (189) एवढी आहे. सन 2008-09 मध्ये औरंगाबाद जिल्हयातील वर्गीकृत बँकांकडे रु.473678.49 लाख रुपयांच्या ठेवी होत्या. या माहितीवर विस्तृत प्रकाश टाकणारा तक्ता क्र.5.3 या प्रकाशनात पुढे सादर केलेला आहे.

अल्पबचत

15) जिल्हयात सन 2008-2009 या वर्षात अल्पबचत गुंतवणूकीद्वारे एकूण रु.6419.15 लक्ष जमा करण्यात आले. त्यात प्रामुख्याने-1) राष्ट्रीय बचत प्रमाणपत्रे 2 ते 4 मालिकांमधून (-) रु.201.71 लक्ष, 2) किसान विकास पत्रे (-) रु. 48.53 लक्ष व 3) मासिक प्राप्ती योजना रु.504.52 लक्ष इतकी गुंतवणूक होती. खातेदारांच्या संख्येमध्ये पुनरावर्ती ठेव योजना खातेदार संख्या (17919) व मासिक प्राप्ती योजना (1488) व सार्वजनिक भविष्य निर्वाह निधी खातेदार संख्या (650) इतकी होती. याविषयी अधिक माहिती दर्शविणारा तक्ता क्र.5.4 या प्रकाशनात पुढे दर्शविला आहे.

आयुर्विमा विषयक आकडेवारी

16) औरंगाबाद जिल्ह्यात भारतीय जीवन विमा महामंडळाच्या (7) शाखा असून मार्च 2009 अखेर जिल्ह्यातील विमा प्रतिनिधींची संख्या (10988) इतकी आहे. त्यापैकी ग्रामीण भागात (6314) विमा प्रतिनिधी काम करतात. एकूण विमा प्रतिनिधीपैकी महिला प्रतिनिधींची संख्या (1843) इतकी असून त्यापैकी (709) विमा प्रतिनिधी जिल्ह्याच्या ग्रामीण भागात काम करतात. मार्च 2009 अखेर चालू विमा पॉलीसीची संख्या (15,74,210) इतकी असून व्यपगत पॉलीसीची संख्या (11,66,923) इतकी आहे. वर्ष 2008-2009 मध्ये उतरविलेल्या विमा पॉलीसीची संख्या (2,45,379) इतकी असून विमा रक्कम रु.278491.77 लाख आहे व विम्याचा प्रथम हप्ता रु.17623.04 लक्ष जमा झाला आहे. याविषयी अधिक माहिती दर्शविणारा तक्त क्र.5.5 या प्रकाशनात पुढे दर्शविला आहे.

शेती

जमिनीचा प्रकार

17) जिल्ह्याच्या उत्तरेकडील तालुक्यांमधील जमीन हलकी व मुरमाड असून दक्षिणेकडील विशेषतः गोदावरीकाठची जमीन खोल काळी असून शेतीस सुपीक व चांगली आहे. जिल्ह्यात खरीप आणि रब्बी या दोन्ही हंगामातील पिके घेतली जात असली तरी अनेक ठिकाणी जमिनीत कित्येक मिटर खोल गेले तरी पाणी लागत नाही. मोठ्या पानलोटक्षेत्राकडून उतारावरील असलेल्या जमीनींमध्ये कांही ठिकाणी विहिरींना पाणी उपलब्ध असून पूर्णभरण योजनेतूनही अनेक विहिरींना पाणी उपलब्ध झालेले आहे.

दिवसेंदिवस पर्जन्यमान कमी होत असल्याने भूगर्भात पाण्याची पातळी खाली जात आहे. जमिनीच्या वापराबद्दलचे स्थायी स्वरूपाची आकडेवारी 2000-01 यावर्षाकरिता उपलब्ध झाली असून प्राप्त माहितीचा आधार घेवून विवेचन करण्यात येते की जिल्ह्याच्या एकूण (10.07) लक्ष हेक्टर भौगोलिक क्षेत्रापैकी (0.81) लक्ष हेक्टर वन क्षेत्र असून त्याची एकूण क्षेत्रफळाची टक्केवारी (8.04) इतकी आहे. एकूण क्षेत्रातील (8.52) लक्ष हेक्टर लागवडीखालील एकूण क्षेत्र असून निव्वळ पेरलेले क्षेत्र (7.15) लक्ष हेक्टर आहे.

लागवडी योग्य पडीक जमिनीपैकी सुमारे (0.43) लक्ष हेक्टर इतके कायम गुरे चरण क्षेत्र असून जिल्ह्यात असलेले एकूण गोजातीय पशुधन विचारात घेता ते फारच कमी आहे. असे असले तरी जनावरांच्या चान्याचा प्रश्न इतर पडीत जमिनीमुळे काही प्रमाणात सुटण्यास मदत होते. निव्वळ लागवडीयोग्य क्षेत्रफळ एकूण (7.15) लक्ष हेक्टर इतके आहे. एकूण लोकसंख्येशी त्याचे दर माणशी प्रमाण (0.24) हेक्टर इतके पडते आणि शेती व्यवसायात गुंतलेल्या लोकसंख्येशी (शेतमजुरासह) (0.97) हेक्टर प्रती माणशी इतके प्रमाण दिसून येते. सर्वसाधारणपणे पीक-परिस्थितीप्रमाणे अवलंबविण्यात येणाऱ्या सुधारीत शेती पध्दतीमुळे ते पुरेसे आहे. पाऊस वेळेवर व पुरेसा पडत नसल्याने तसेच ओलित क्षेत्राचे प्रमाण कमी असल्यामुळे व वेळेवर नियमित व समप्रमाणात पडत नसल्यामुळे दुसोटा / दुबार पिकाखालील क्षेत्र कमी आहे. याविषयीची आकडेवारी तक्ता क्र. 6.1 मध्ये या प्रकाशनात पुढे सादर केलेली आहे.

वने

18) कृषी आयुक्तालय, पुणे यांनी कळविल्याप्रमाणे 2000-01 या वर्षात जिल्ह्यात (81,415) हेक्टर इतके क्षेत्र जंगलव्याप्त आहे. यामधील बऱ्याच क्षेत्रातील जंगल हलक्या प्रतीचे आहे. जिल्ह्याच्या एकूण भौगोलिक क्षेत्राचा विचार केल्यास जंगलव्याप्त क्षेत्र फक्त (8.08) टक्के असून महाराष्ट्रातील जंगलव्याप्त क्षेत्र (17.46) टक्के इतक्या क्षेत्राच्यातुलनेत खुपच कमी आहे.

पर्यावरणाचा समतोल राखण्याच्या दृष्टीने जंगलव्याप्त क्षेत्र सुमारे (33) टक्के असले पाहिजे. तरी जंगलाखालील क्षेत्र वाढविणे आवश्यक आहे. हे जंगलव्याप्त क्षेत्र वाढविण्याच्या दृष्टीने वन व सामाजिक वनीकरण खाते प्रयत्न करित आहे. सोयगाव तालुक्यातील जंगलव्याप्त प्रदेशाची आकडेवारी जिल्ह्यात सर्वात जास्त असून ते (22.95) टक्के व त्या खालील कन्नड (19.53) टक्के, औरंगाबाद (16.65) टक्के, खुलताबाद (4.00) टक्के, वैजापूर (1.91) टक्के, सिल्लोड (1.85) टक्के, पैठण (1.08) टक्के व गंगापूर तालुक्यातील जंगलव्याप्त क्षेत्र फक्त (1.69) टक्के इतके आहे. वरील आकडेवारीवरून असे दिसून येते की, औरंगाबाद, खुलताबाद, वैजापूर, सिल्लोड, पैठण आणि गंगापूर या तालुक्यात जंगलवाढीचे विशेष प्रयत्न होणे आवश्यक आहे. (तक्ता क्र.6.1)

पिके व पीक पध्दती

19) या जिल्ह्यात खरीप आणि रब्बी ही दोन्ही हंगामात पिके घेतली जात असून खरीप हंगामामध्ये संकरीत ज्वारी, बाजरी, तूर, मुग, उडीद, कुळथ, कापूस व भुईमुग ही पिके घेतली जातात. बारामाही पिकामध्ये ऊस आणि केळी ही मुख्य पिके असून उन्हाळी भुईमुग, सुर्यफुल, भाजीपाला आणि फळे ही पिकेही घेतली जातात.

जिल्ह्यात सर्वत्र खरीप पिके प्रामुख्याने घेतली जातात तर कांही प्रमाणात रब्बी पिके घेण्यात येतात, मात्र जिल्ह्याच्या दक्षिणेवरील भागात दोन्ही हंगामात पिके घेतली जातात. 2000-01 या वर्षातील स्थायी माहिती अन्वये औरंगाबाद जिल्ह्यात एकूण लागवडीखालील क्षेत्र (8,52,170) हेक्टर इतके असून त्यापैकी रब्बी ज्वारी (23.80) टक्के, खरीप ज्वारी (3.19) टक्के, बाजरी (18.89) टक्के असून एकूण तृणधान्ये (4,90,957) हेक्टर इतके असून त्याची टक्केवारी (57.61) टक्के दिसून येते. कडधान्ये (1,18,930) हेक्टर म्हणजेच एकूण लागवडीखालील क्षेत्राच्या (13.95) टक्के दिसून येते. कापूस (1,32,916) हेक्टर इतका म्हणजेच एकूण लागवडीखालील क्षेत्राच्या

(15.59) टक्के इतका दिसून येतो. गळीताची पिके जिल्हयात (63,882) हेक्टर म्हणजेच (7.49) टक्के इतकी घेतली असून राहिलेली इतर पिके होती. व्यापारी पिकांमध्ये प्रामुख्याने कापूस आणि ऊस ही पिके घेतली जात असून गेल्या कांही वर्षात साखर कारखान्यांची संख्या वाढलेली आहे. याविषयीची अधिक आकडेवारी तक्ता क्र. 6.2 मध्ये या प्रकाशनात पुढे दर्शविली आहे.

पिक उत्पादन व मुख्य पिकांचे उत्पादनाचे प्रमाण:-

20) औरंगाबाद जिल्हयातील जमीन सर्वसाधारणपणे चांगली असून नियमित, पुरेसा व वेळेवर पाऊस असल्यास उत्पादनाचे प्रमाण चांगले राहते. वर्ष 2005-06 करिता अद्यावत प्राप्त आंकडेवारीनुसार मुख्य पिकांचे प्रती हेक्टरी उत्पादनाचे प्रमाण गहू 1,654 किलो, ज्वारी 2,214 किलो, बाजरी 1,142 किलो, हरबरा 729 किलो, तूर 617 किलो, मूग 666 किलो, कापूस 219 गासडी व ऊस 61 ड्रेस्ड केन याप्रमाणे दिसून आले. गेल्या कांही वर्षापासून संकरीत बियाणांचा आणि रासायनिक खतांचा वापर यामुळे उत्पादनात वाढ दिसून येत आहे. (तक्ता क्र.6.3)

सिंचन:-

21) सन 2000-01 या वर्षी या सिंचन प्रकारातील सिंचनाखालील एकूण क्षेत्र (1,46,683) हेक्टर इतके होते. त्याची एकूण लागवडी खालील क्षेत्राशी टक्केवारी (17.21) इतकी आहे. महाराष्ट्राची हीच टक्केवारी (16.39) इतकी दिसून येते. गेल्या कांही वर्षातील कमी पावसामुळे सिंचन प्रकल्पाद्वारे पुरेसे सिंचन होऊ शकले नाहीत. सन 2000-01 या वर्षात एकूण 1,46,683 हेक्टर सिंचन क्षेत्रापैकी प्रकल्पापासून फक्त 14,830 हेक्टर इतके ओलीत झाले असून उर्वरित क्षेत्रापैकी (107351) हेक्टर क्षेत्र विहिरीपासून ओलीत करण्या आले एकूण ओलीताखालील क्षेत्रापैकी (62.82) टक्के इतके क्षेत्र अन्नधान्य पिकाखाली असून उसाखालील क्षेत्र (13.96) टक्के तर कपाशी खालील क्षेत्र (3.07) टक्के असून राहिलेले क्षेत्र हे फळे भाजीपाला व इतर पिकाखालील होते (तक्ता 6.5) व (तक्ता 6.6)

22) सन 2008-09 या वर्षात एकूण (179) कुपनलिका घेण्यात आल्या. जिल्हयात एकूण (5,176) कुपनलिका चालू आहेत. (तक्ता 6.8)

23) सन 2008-09 मध्ये विहिरीखेरीज लघु पाटबंधाऱ्यांची (2200) कामे उपयोगात असून (65,271) इतके लाभक्षेत्र लघुपाटबंधाऱ्यांखाली आहे. तसेच (69,181) विहिरीचा सिंचनासाठी उपयोग केला जातो.(तक्ता 6.7)

24) औरंगाबाद जिल्हयात गोदावरी नदीवर पैठण येथे बांधण्यात आलेला जायकवाडी हा मोठा सिंचन प्रकल्प असून त्याशिवाय नाशिक जिल्हयातील नांदूर-मधमेश्वर हा प्रकल्प बांधण्यात आलेला आहे. दोन्ही प्रकल्पांचे लाभक्षेत्र औरंगाबाद जिल्हयातही आहे. नांदूर-मधमेश्वर या प्रकल्पाचे वैजापूर व गंगापूर तहसिलमध्ये लाभक्षेत्र आहे. जिल्हयाच्या सिंचनाशी निगडित जायकवाडी या मोठ्या प्रकल्पाचे लाभक्षेत्र (2,63,860) हे ऐवढे असून उर्वरित (16) मध्यम प्रकल्पाचे एकूण लाभक्षेत्र (98,239) हेक्टर आहे.

वहित धारण केलेली जमीन व वहीत खातेदार

25) सन 1997 च्या कृषी-गणनेप्रमाणे जिल्हयात (5,96,468) इतके खातेदार असून त्यांनी धारण केलेली जमीन जिल्हयात (15,48,202) हेक्टर इतकी आहे. या खातेदारांपैकी एक हेक्टर पर्यंत जमीन धारण करणारे एकूण (1,39,618) खातेदार असून त्यांनी धारण केलेली जमीन (97,784) हेक्टर इतकी आहे. त्याप्रमाणे 1 ते 2 हेक्टर पर्यंत जमीन धारण करणारे (2,35,438) खातेदार असून त्यांचेकडे (3,44,824) हेक्टर इतकी जमीन आहे. यावरून जिल्हयात एकूण (3,75,056) इतके अल्प व अत्यल्प भूधारक असून त्यांनी 442608 हेक्टरी इतकी जमीन धारण केलेली आहे. अल्प व अत्यल्प भूधारकांचे एकूण खातेदारांशी प्रमाण (62.87) टक्के व त्यांचेकडे असलेल्या जमीनीचे प्रमाण फक्त (28.59) टक्के आहे. याविषयी सविस्तर आकडेवारी तक्ता क्र.6.11 मध्ये या प्रकाशनात पुढे दर्शविली आहे.

पशुसंवर्धन, पशू वैद्यकिय व दुग्ध व्यवसाय

26) सन 2003 च्या पशुगणनेप्रमाणे जिल्हयात एकूण पशुधन (1,013) हजार असून त्यापैकी गोजातीय पशुधन (551) हजार इतके आहे. अडीच वर्षावरील विदेशी संकरीत अशा एकूण (53) हजार गायी होत्या. त्यापैकी (55) हजार देशी गायी व (31) हजार संकरीत गायी दूध देणाऱ्या होत्या. औरंगाबाद जिल्हयात दुग्धव्यवसाय हा शेतीला पूरक व्यवसाय असल्याने शेतकरी व शेतमजुरांना त्याचा फायदा होत असल्यामुळे पशुधन व दुग्ध उत्पादन जिल्हयात समाधानकारक आहे. काही वेळा जास्तीचे दूध जिल्हयाबाहेर सुध्दा जात आहे. याच पशुगणनेप्रमाणे संकरीत व देशी बैल (227) हजार इतके होते. गणनेत एकूण म्हशी (47) हजार आढळल्या, पैकी दूध देणाऱ्या (28) हजार होत्या. जिल्हयात रेडे शेती कामाला अगर वाहतूक कामाला वापरावयाची पध्दत नसल्यामुळे रेड्याचे प्रमाण कमी आहे. 2003 च्या गणनेप्रमाणे जिल्हयात एकूण (376) हजार शेळ्या व (84) हजार मेंढ्या होत्या. सर्वसाधारणतः बोकड 1 वर्ष वयाच्यावर झाल्यावर कत्तलखान्यासाठी विक्री केली जाते. गणनेप्रमाणे जिल्हयात कोंबड्या व बदके (484) हजार होती. (तक्ता क्र.6.13)

पशु उपचार सोयी

27) औरंगाबाद जिल्हयात पशु उपचार सोयी जिल्हा परिषदेमार्फत पुरविण्यात येतात. पशु उपचारासाठी येथे कटक मंडळाचा दवाखाना शासकीय इस्पितळ असून जिल्हा परिषदेचे तहसिल पातळीवर प्रत्येक पंचायत समिती मुख्यालयात व मोठ्या गावांचे ठिकाणी दवाखाने आहेत. जिल्हयात सन 2008-09 मध्ये एकूण 33 दवाखाने श्रेणी 1 चे, 83 दवाखाने श्रेणी 2 या प्रकारचे असून 1 पशुवैद्यकीय सर्वचिकित्सालय व 5 तालुका लघु चिकित्सालये आहेत. या सर्व दवाखान्यांमधून व पशुचिकित्सालयाच्या माध्यमातून जनावरांवर उपचार करण्यात येतात. याखेरीज जनावरांना साथीच्या रोगांचा प्रादुर्भाव झाल्यास लस टोचणीचा कार्यक्रम घेण्यात येतो. बैलाचे खच्चीकरणपण केले जाते. याखेरीज राज्य शासनामार्फत ग्रामीण उपचार केंद्रही चालविली जातात. या केंद्रातून संकरीत गायी निर्माण करण्याकरिता कृत्रिम गर्भधारणेचे काम केले जाते. तसेच वैद्यकीय सेवाही उपलब्ध केली जाते. (6.15)

28) जिल्हयात (20) नोंदणीकृत कत्तलखाने असून 2008-09 वर्षात एकूण 2,28,610 मोठी जनावरे व 45,670 शेळ्या मेंढयाची कत्तल केली गेली. (तक्ता क्र.6.14)

29) जिल्हयातील जंगल अतिशय हलक्या दर्जाचे असून जिल्हयाच्या सिल्लोड, सोयगांव व कन्नड तालुक्यात ते मध्यम प्रतीचे आहे. जंगलापासून 2008-09 या वर्षात (9.06) लक्ष रुपये उत्पन्न मिळाले. यामध्ये सर्वात जास्त उत्पन्न रु.(7.12) लक्ष विडी पानांच्या विक्री पासून मिळालेले असून त्याचे खालोखाल, डिकापासून रु.(1.72) लक्ष, व बेहडा रु.(0.21) लक्ष इतके उत्पन्न मिळाले. (त.क्र.6.16 व 6.17)

मत्स्यव्यवसाय

30) औरंगाबाद जिल्हयात विविध तलांवांमधून वाहत्या गोडया पाण्यात व संचयित पाण्यात मत्स्यव्यवसाय केला जातो. जायकवाडी हा मोठा प्रकल्प व तसेच इतर मध्यम प्रकल्पात मत्स्यसंवर्धन करून मत्स्य उत्पादन केले जाते. जिल्हयात अशा तलावांची/सरोवरांची/जलाशयांची संख्या (1,868) इतकी असून त्यांचे जलक्षेत्र (16,063) हेक्टर आहे. वाहत्या पाण्यात मासळी पकडण्याचा व्यवसाय थोडे दिवस चालतो कारण बारमाही नदी गोदावरी सोडल्यास एकही नाही. जिल्हयात रोहू व कटला या जातीचे मत्स्यसंवर्धन करून विक्री केली जाते.

सन 2008-09 मध्ये (5320) मे.टन मासे पकडली गेली त्यांची किंमत (1064) लक्ष रुपये होती. जिल्हयात 115 मत्स्य व्यवसाय सहकारी संस्था वर्ष 2008-09 मध्ये कार्यरत होत्या त्यांची सभासद संख्या (4,552) इतकी होती. मासे पकडण्याकरिता सुधारीत बोटी व नायलॉन जाळे यांचे वाटप झाले. जायकवाडी धरणावर मत्स्यबीज उत्पादन प्रकल्प हाती घेण्यात आला आहे. (त.क्र.6.18)

दुग्ध उत्पादन

31) दुग्ध व्यवसाय हा शेतीला पूरक व्यवसाय म्हणून जिल्हयात सुरु आहे. जिल्हयात एकूण (1,134) दुग्ध सहकारी संस्था व (1) दुग्धसंघ आहे. त्यांची सभासद संख्या (62,370) इतकी आहे. औरंगाबाद येथील शासकीय दूध डेअरी या संस्था मार्फत दूध जमा होते. 2008-09 या वर्षात एकूण (26,382) हजार लिटर दूध संकलित झाले. प्रतिदिन सरासरी (72.25) हजार लिटर दूध जमा झाले. (त.क्र. 6.19)

सहकार

संस्था व सभासद

32) जिल्हयात मार्च 2009 अखेर एकूण (6,575) सहकारी संस्था असून त्यांची एकूण सभासद संख्या (1864) हजार इतकी आहे.

| अ.क्र. | संस्थेचा प्रकार | संस्थांची संख्या | एकूण संस्थेची टक्केवारी |
|--------|---------------------|------------------|-------------------------|
| 1 | 2 | 3 | 4 |
| 1 | कृषी पत संस्था | 702 | 10.68 |
| 2 | बिगर कृषी पत संस्था | 784 | 11.92 |
| 3 | उत्पादन संस्था | 1837 | 27.94 |
| 4 | सामाजिक सेवा संस्था | 3218 | 48.94 |
| 5 | प्राथमिक पणन संस्था | 32 | 0.49 |

जिल्हयात शेतकऱ्यांची पतमागणी पुरविण्याकरीता जिल्हा मध्यवर्ती सहकारी बँक असून या बँकेच्या (137) शाखा 2008-2009 मध्ये कार्यरत होत्या. जिल्हा मध्यवर्ती सहकारी बँकेमार्फत या वर्षात (23,96,980) हजार रुपयाचे अल्प मुदतीचे कर्ज वाटप करण्यात आले त्यातील रु. 1,22,949 हजार ऐवढे कृषी कर्ज होते. तसेच (24.35) लाख दीर्घ मुदतीचे कर्ज वितरित करण्यात आले. जिल्हा मध्यवर्ती सहकारी बँक व भू-विकास बँकेमार्फत शेतकऱ्यांना विविध कारणांसाठी कर्ज पुरवठा करण्यात येतो. (त.क्र.7.1 ते 7.4)

वखारी व पणन

33) जिल्हयात एकूण (10) कृषी उत्पन्न बाजार समित्या व त्यांच्या (19) उपबाजारपेठा आहेत. कृषि उत्पन्न बाजार समित्या अनुक्रमे 1) औरंगाबाद, 2) कन्नड, 3) सिल्लोड, 4) पैठण, 5) गंगापूर, 6) लासूर स्टेशन ता.गंगापूर, 7) सोयगाव, 8) वैजापूर, 9) फुलंब्री व 10) खुलताबाद. या कृषी उत्पन्न बाजार समित्यामार्फत सन 2008-2009 या वर्षात (64,258.41) टन मालाची उलाढाल करण्यात आली, त्याची एकूण किंमत रु.6,286.10 लक्ष इतकी होती. (त.क्र.7.8)

विद्युतीकरण

34) औरंगाबाद जिल्हयात जायकवाडी प्रकल्पाद्वारे 12 मेगावॉट इतक्या वीजनिर्मिती क्षमतेचा प्रकल्प कार्यरत असून मार्च 2009 अखेर जिल्हयातील सर्व नागरी केंद्र व ग्रामीण भागाचे विद्युतीकरणाचे 100 टक्के काम पूर्ण झाले आहे.

वर्ष 2008-2009 मध्ये एकूण (19,48,039) किलोवॉट वीज जिल्हयात वापरण्यात आली. वापराच्या प्रकारानुसार टक्केवारी पुढील प्रमाणे आहे. वीजेचा घरगुती वापर (21.63) टक्के, कृषीसाठी (29.64) टक्के, उद्योगांकरिता (37.64) टक्के व व्यापार क्षेत्रात (9.63) टक्के सार्वजनिक दिवाबत्तीवर (0.93) व इतर (0.54) टक्के वीज जोडणी घेणाऱ्यांची संख्या जिल्हयात 6.01 लक्ष इतकी आहे. (त.क्र. 8.1 व 8.2)

शेतीकरिता पंपाचे विद्युतीकरण

35) जिल्हयात शेतीकरिता विजेची मागणी वाढत्या प्रमाणात आहे. वर्ष 2001-2002 अखेर (1,22,140) विद्युत पंप वापरात होते. जास्तीत जास्त विहिरीवर विद्युत पंपांसाठी क्रमवारीने विद्युत पुरवठा करण्यात येत आहे.

वाहतुक व दळणवळण

रस्ते

36) औरंगाबाद जिल्हयात मार्च 2009 अखेर सर्व (न.पा., रस्ते धरून) रस्त्याची लांबी (8688.86) कि.मी. आहे. त्या पैकी राष्ट्रीय महामार्ग (129.96) कि.मी. तर राज्य मार्गाची लांबी (1,079.20) कि.मी. इतकी आहे. जिल्हा रस्ते (1764.00) कि.मी. इतके लांब असून इतर जिल्हा रस्ते (1267.00) कि.मी. इतके आहेत. ग्रामीण रस्त्यांची लांबी (3596.00) कि.मी. आहे. वरील सर्व रस्त्यांपैकी (4989.86) कि.मी. लांबीच्या रस्त्यांचे डांबरीकरण झाले असून (2846.00) कि.मी. रस्ते खडीचे आहेत. एकूण सर्व रस्ते विचारात घेता जिल्हयात दर 100 चौ.कि.मी. भौगोलिक क्षेत्रामागे (86) कि.मी. रस्ते येतात. तसेच जिल्हयात दर लाख लोकसंख्येमागे रस्त्याची लांबी 300 कि.मी. अशी येते (त.क्र.8.3)

औरंगाबाद जिल्हयात रेल्वे मार्गाची लांबी एकूण 102 कि.मी. इतकी असून औरंगाबाद शहराचा रेल्वेमार्गाने थेट महाराष्ट्राची राजधानी मुंबई, व आंतर राज्य महत्वाची शहरे जसे- हैदराबाद, दिल्ली, अमृतसर या सारख्या देशातील कांही प्रमुख शहरांशी संपर्क साधला गेला आहे. औरंगाबाद जिल्हयातून (1) औरंगाबाद (2) गंगापूर (3) वैजापूर या तीन तालुक्यातून रेल्वे मार्ग गेलेला आहे.

नोंदणीकृत वाहने

37) मार्च 2009 अखेर जिल्हयात एकूण (5,34,077) स्वयंचलित वाहनांची नोंदणी करण्यात आलेली आहे. वर्ष 2007-2008 शी तुलना करता ही वाढ (9.11) टक्के होते. एकूण वाहनांपैकी (4,04,476) दुचाकी वाहने आहेत. म्हणजेच एकूण वाहनांपैकी (75.73) टक्के वाहने दुचाकी आहेत. (त.क्र.8.4)

महाराष्ट्र राज्य मार्ग परिवहन:-

38) सन 2008-2009 मध्ये महाराष्ट्र राज्य परिवहन महामंडळाच्या जिल्हयात एकूण (470) इतक्या बसगाड्या (296) मार्गावर धावत होत्या. रस्त्यावर धावणाऱ्या गाड्यांची दैनिक सरासरी संख्या (438.66) असून प्रवाशांची दैनिक सरासरी (159,000) इतकी होती. औरंगाबाद जिल्हयात बसमार्गाची एकूण लांबी (36460) कि.मी. असून वर्षात मिळालेले उत्पन्न (11123.01) लक्ष आहे. (त.क्र.8.5)

टपाल कार्यालय

39) जिल्हयात मार्च 2009 अखेर एकूण (335) टपाल कार्यालये व (1) तार कार्यालये होते. टपाल कार्यालयामध्ये (1) मुख्य कार्यालय (54) उप पोस्ट कार्यालये व (280) शाखा कार्यालये होती. एका शाखा कार्यालयाच्या अंतर्गत 5 ते 6 गावे येतात. या सर्व कार्यालयांमार्फत जिल्हयात सर्व खेड्यांना टपालसेवा उपलब्ध केलेली असून त्या करीता काही फिरती टपाल कार्यालये आहेत, तर काही ठिकाणी अर्धवेळ टपाल कार्यालये आहेत, पोस्टाची सुविधा असलेल्या गांवाची संख्या (335) इतकी आहे पत्र पेटया (1,866) असून पोस्टमनची संख्या (401) इतकी आहे (त.क्र.8.6)

दूरध्वनी व दूरध्वनी संयोजन केंद्रे

40) मार्च 2009 अखेर जिल्हयात एकूण (98015) दूरध्वनी संच बसविलेले आहेत.

वर्ष 2004-2005 मध्ये दूरध्वनीची संख्या (1,25,564) होती तसेच वर्ष 2005-2006 मध्ये (1,32,400) इतकी झाली व 2006-07 मध्ये वाढून ती (1,38,017) झाली व सन 2007-08 मध्ये दूरध्वनी जोडणीची संख्या (1,35,464) इतकी होती. (त.क्र.8.6)

कारखाने

41) औरंगाबाद जिल्हयात 2009 मध्ये (898) नोंदणीकृत कारखान्यापैकी (121) बंद होते. सर्व चालू कारखान्यात मिळून (38,612) कामगार होते. वर्ष 2009 मध्ये एकूण कारखान्यापैकी फॅब्रीकेटेड धातुच्या वस्तुचे उत्पादन करणारे (116) कारखाने होते व त्यात (4,755) कामगार होते. त्या खालोखाल (99) कारखाने लाकूड व लाकडापासूनचे उत्पादन बनविण्याचे होते. त्यात फक्त (65) कामगार होते. रासायनिक पदार्थांचे उत्पादन करणारे (72) कारखाने होते, त्यात (5,402) कामगार होते. (त.क्र.9.1)

सेवायोजन कार्यालय

42) औरंगाबाद येथे एक विभागीय सेवायोजन कार्यालय असून पदवीधर व पदव्युत्तर पदवी अभ्यासक्रम पूर्ण केलेल्या उच्चशिक्षित युवकांकरिता डॉ. बाबासाहेब आंबेडकर विद्यापीठ येथे स्वतंत्र सेवायोजन कार्यालय कार्यरत आहे. डिसेंबर 2008 अखेर केंद्रात सेवापटावर नोकरीकरिता नाव नोंदणी केलेल्या सुशिक्षित बेरोजगारांची संख्या (1,23,400) होती. पैकी या वर्षात सार्वजनिक क्षेत्रात (161) व खाजगी क्षेत्रात (10) अशा एकूण (171) सुशिक्षित बेरोजगारांना सेवायोजन कार्यालयामार्फत रोजगार उपलब्ध झाले. (त.क्र.9.2)

कामगार व रोजगार

43) सेवायोजन कार्यालयाच्या आकडेवारी नुसार 2008-09 वर्षात निरनिराळ्या औद्योगिक रोजगारात (1,47,328) व्यक्ती कामावर होत्या. पैकी (38,260) व्यक्ती शासकीय कार्यालयात निमशासकीय कार्यालयात (49,313) व्यक्ती कामावर होत्या राहिलेल्या (59,755) व्यक्ती खाजगी संस्थामध्ये कामावर होत्या. (त.क्र.9.4)

शिक्षणाच्या सोयी

प्राथमिक माध्यमिक, उच्च व सामान्य शिक्षण

44) सन 2008 मध्ये जिल्हयात एकूण (2,755) प्राथमिक शाळा होत्या. त्याचप्रमाणे जिल्हयात माध्यमिक शाळा (603), उच्च माध्यमिक (185) अशा एकूण (788) शाळा होत्या. प्राथमिक विभागात एकूण विद्यार्थी संख्या (4,24,673) इतकी असून त्या पैकी मुलींची संख्या (1,90,075) इतकी होती. त्याच प्रमाणे माध्यमिक व उच्च माध्यमिक शाळेतील विद्यार्थ्यांची संख्या (2,29,894) इतकी असून त्यात मुलींची संख्या (1,01,994) होती.

प्राथमिक शाळेत एकूण (12,846) शिक्षक असून त्या पैकी महिला शिक्षकांची संख्या (3,577) इतकी होती. प्रती शिक्षक विद्यार्थ्यांची संख्या (33) इतकी आढळून आली. माध्यमिक व उच्च माध्यमिक शाळेत शिक्षकांची संख्या (10,021) इतकी असून महिला शिक्षकांची संख्या (3,048) इतकी दिसून आली. (त.क्र.10.1 ते 10.5)

उच्च शिक्षण

45) डॉ. बाबासाहेब आंबेडकर मराठवाडा विद्यापीठ औरंगाबाद येथे आहे. औरंगाबाद येथे विज्ञान, वाणिज्य व कला शाखांची महाविद्यालयेही आहेत शिवाय विधी, वैद्यकीय, अभियांत्रिकी महाविद्यालये, दंत व अध्यापन महाविद्यालयेही आहेत. जिल्हयात सर्व तालुक्यांच्या ठिकाणी उच्चशिक्षणाच्या सोयी आहेत. जिल्हयात एकूण (106) सामान्य शिक्षणाच्या महाविद्यालयातून (75,220) विद्यार्थी शिक्षण घेत होते. 2007-08 मध्ये महाविद्यालयातील शिक्षकांची संख्या (2,254) इतकी असून महिला शिक्षकांची संख्या (356) इतकी आढळून आलेली आहे. तंत्रनिकेतन व औद्योगिक प्रशिक्षणाची सोयही औरंगाबाद जिल्हयात अनेक ठिकाणी झालेली आहे. (त.क्र.10.1 ते 10.5)

तांत्रिक शिक्षणाच्या सोयी

46) वर्ष 2008-2009 या शैक्षणिक वर्षात औरंगाबाद जिल्ह्यात अभियांत्रिकीचे (9) औषध निर्माणशास्त्राचे (4) व वास्तु शास्त्राचे (2) असे एकूण (15) महाविद्यालये असून त्यात (2,782) विद्यार्थी शिक्षण घेतात तसेच अभियांत्रिकी पदविका (7), औषध निर्माणशास्त्र पदविका (7) व हॉटेल मॅनेजमेंट (1) असे एकूण (15) पदविका अभ्यासक्रमाची विद्यालये असून त्यात (2,450) विद्यार्थी शिक्षण घेत आहेत. तसेच औरंगाबाद येथे (2) विधी महाविद्यालये आहेत, औरंगाबाद जिल्ह्यात एकूण (13) औद्योगिक प्रशिक्षण संस्था आहेत. यात (10) शासकीय व (3) अशासकीय औद्योगिक प्रशिक्षण संस्था आहेत. तंत्रनिकेतन व अभियांत्रिकी महाविद्यालयात स्थापत्य, यांत्रिकी, विद्युत, इलेक्ट्रॉनिक्स व उत्पादन इत्यादी पाठ्यक्रम शिक्षणाच्या सोयी उपलब्ध आहेत.

वैद्यकीय व आरोग्य सेवा

47) जिल्ह्यात वैद्यकीय सेवा, शासकीय संस्था, स्थानिक संस्था (जिल्हा परिषद, महानगरपालिका, कटकमंडळ) व सेवाभावी खाजगी संस्थामार्फत पुरविण्यात येतात. औरंगाबाद जिल्ह्यात वर्ष 2007-08 मध्ये एकूण (23) ग्रामीण/उपरुग्णालये आहेत. तसेच (66) प्राथमिक आरोग्य केंद्र व (284) उपकेंद्र असून यात (490) डॉक्टर व (1,013) परिचारिका कार्यरत आहेत. औरंगाबाद येथे दंत महाविद्यालय व जिल्हा सामान्य रुग्णालये आहेत. वैद्यकीय महाविद्यालयात व इतर रुग्णालयात मिळून (1,869) खाटांची सोय आहे. सन 2007-08 वर्षात (350) हजार आंतररुग्णांनी त्याचा लाभ घेतला तसेच (1,468) हजार बाह्यरुग्णांनी औषध उपचाराचा फायदा घेतला. (त.क्र.11.1 ते 11.3)

माता बाल संगोपन कार्यक्रम

48) औरंगाबाद जिल्ह्यात माता बाल संगोपन कार्यक्रमांतर्गत सन 2008-09 वर्षात लस टोचणी कार्यक्रमाद्वारे त्रिगुणी लस (57,208), पोलिओ (68,265), बी.सी.जी. (71,629), गोवर (47,511), द्विगुणी (डि.टी.) (38,121) व धनुर्वात लस (1,66,651) इतक्या संख्येने गरोदर महिला व बालकांना लसी टोचण्यात आलेल्या आहेत. (त.क्र.11.4)

कुटुंब कल्याण केंद्रे

49) कुटुंब कल्याण कार्यक्रम राबविण्याकरीता 2008-09 मध्ये जिल्ह्यात एकूण (180) केंद्रे होती. त्या पैकी (121) केंद्र नागरी भागात तर (59) केंद्रे ग्रामीण भागात होती. औरंगाबाद जिल्ह्यात जननक्षम जोडप्यांची संख्या (5,70,944) इतकी होती. त्या पैकी (83) पुरुषांची नसबंदी व (14,808) स्त्रियांची शस्त्रक्रिया करण्यात आली. कुटुंब कल्याण शस्त्रक्रियांपैकी (99.44) टक्के इतक्या शस्त्रक्रिया स्त्रियांवर करण्यात आल्या. गर्भप्रतिबंधक उपाय (लुप पध्दती) अंतर्गत वर्ष 2008-09 मध्ये (5,599) स्त्रियांनी लाभ घेतला (त.क्र.11.5)

महाराष्ट्र ग्रामीण रोजगार हमी योजना

50) सन 1972 पासून महाराष्ट्र शासनाने रोजगार हमी योजना सुरु केली. दि 26 जानेवारी 1979 पासून या योजनेसाठी कायद्याची अंमलबजावणी सुरु झाली. राज्याच्या ग्रामीण भागात 60 टक्के अकुशल व 40 टक्के कुशल या प्रमाणे खर्चाचे प्रमाण राखून ग्रामीण रस्ते, जमीन सुधारणा, पाझर तलाव, गावतळे, लघुसिंचन तलाव, मृदसंधारण व वनीकरणाची कामे या योजनेत घेण्यात येत असत. याच धर्तीवर केंद्रसरकारने देशातील ग्रामीण क्षेत्रातील कुटूंबियांना कमीत कमी 100 दिवसांच्या रोजगाराची हमी देण्यासाठी केंद्रशासनाने राष्ट्रीय ग्रामीण रोजगार हमी योजना 2005 या नावाने एक वैशिष्ट्यपूर्ण कायदा लागू केला. या अधिनियमा मधील कलम 4 व 28 अन्वये राज्य शासनाने महाराष्ट्र ग्रामीण रोजगार हमी योजना 2005 या नावाने एक नवीन योजना शासन निर्णय क्र.रोहयो 2005/प्र.क्र.104/रोहयो-10, दिनांक 23 डिसेंबर 2005 अन्वये तयार केलेली आहे. सदर योजना 2 फेब्रुवारी 2006 पासून राज्याच्या 12 जिल्ह्यात राबविण्याचा निर्णय घेण्यात आला असून यात औरंगाबाद जिल्ह्यांचा समावेश आहे. या योजनेतर्गत (राष्ट्रीय ग्रामीण रोजगार हमी व राज्य रोजगार हमी योजने) च्या विशिष्ट बाबींचा समावेश करण्यात आलेला आहे. यामध्ये राष्ट्रीय ग्रामीण रोजगार हमी योजनेअंतर्गत समाविष्ट नसलेल्या वैयक्तिक लाभदायक योजनांचा देखील समावेश आहे. राष्ट्रीय ग्रामीण रोजगार हमी योजनेतील अनुज्ञेय कामासाठी करावयाचा खर्च केंद्र शासनाकडून प्राप्त होणाऱ्या निधीमधून करावयाचा आहे. केंद्रीय योजनेत अनुज्ञेय नसलेल्या वैयक्तिक लाभाच्या योजनेवरील खर्च राज्य रोजगार हमी योजनेच्या निधीतून करावा लागणार आहे. या योजनेत एकूण नियोजनाच्या किमान 50 टक्के रकमेची कामे ग्रामपंचायतीमार्फत राबविण्यात येत आहेत. या योजनेत घ्यावयाच्या कामांची वर्गवारी पुढील प्रमाणे आहे. 1. जलसंधारण व जलसंवर्धन कामे, 2. दुष्काळ प्रतिबंधक कामे (वनीकरणासहीत), 3. जलसिंचन कालव्याची कामे (लघु व सुक्ष्म जलसिंचनाची कामे), 4. अनुसुचित जाती/ अनुसुचित जमाती, नवीन भू-धारक किंवा इंदिरा आवास योजनेच्या लाभार्थ्यांच्या जमिनीसाठी जलसिंचन निर्माण करण्याची कामे, 5. पारंपारिक पाणी साठ्यांच्या योजनेचे नुतनीकरण करणे व तलावातील गाळ काढणे, 6. भूविकासाची कामे, 7. पुरनियंत्रण / पुरसंरक्षकाची कामे, पाणथळ क्षेत्रात चाऱ्यांची कामे, 8. ग्रामीण भागात बारमाही जोडरस्त्याची कामे, 9. केंद्र शासनाशी चर्चा करून राज्य शासनाने ठरविलेली कामे इ. कामांचा समावेश करण्यात आलेला आहे.

वर्ष 2008-09 या वर्षात रोजगार हमी योजनेतर्गत एकूण 28,592 कामांना मंजूरी देण्यात आली असून या पैकी 718 कामे पूर्ण करण्यात आलेली आहेत. या कामावर रु. 1652.14 लक्ष खर्च करण्यात आलेला आहे. व यातून 16.11 लाख मनुष्य दिवस रोजगार उपलब्ध करून देण्यात आलेला आहे. (त.क्र.12.2 व 12.3)

पाणी पुरवठा

51) औरंगाबाद जिल्ह्यात 2001 च्या जनगणनेप्रमाणे एकूण (1,344) गावे असून (1,300) इतकी गावे ही वस्ती असलेली आहेत. या पैकी (632) गावांना 2008-09 मध्ये बाराही महिने पाणी उपलब्ध करून दिले गेले. जिल्ह्यातील वर्ष 2008-09 मध्ये टंचाईग्रस्त गावांची संख्या (687) इतकी असून या (687) गांवापैकी (175) गावांना व (6) वाड्यांना म्हणजेच एकूण (183) ठिकाणी टँकरद्वारे पाणी पुरवठा करण्यात आला. उर्वरित (413) गावांना इतर विविध (462) साधनांनी पाणी पुरवठा केला गेला. (त.क्र.12.4)

सॅद्रिय व रासायनिक खतांचा वापर आणि पिक संरक्षण

52) जिल्ह्यात 2008-2009 या वर्षी पूढील प्रमाणे खत वापर करण्यात आले. 1) यूरिया (1,07,512) मे.टन, 2) डीएपी/एमअेपी (50,079) मे.टन, 3) एसएसपी (22,852) मे.टन, 4) एमओपी (32,548) मे.टन, 5) 20:20:00 (1,732) मे.टन, 6) 15:15:15 (8,078) मे.टन, 7) 19:19:19 (433) मे.टन, 8) 10:26:26 (19,416) मे.टन, 9) 23:23:00 (2,191) मे.टन, 10) 12:32:16 (4,533) मे.टन, 11) 14:35:14 (80) मे.टन, 12) मिश्रखते (18000) मे.टन, खतांचा वापर करण्यात आल्याचे कृषी अधिकारी, जिल्हा परिषद, औरंगाबाद यांनी राष्ट्रीय उत्पन्न विषयक संदर्भात स्वतंत्रपणे कळविले आहे. तालुकानिहाय रासायनिक खत वाटपाची माहिती दर्शविणारा तक्ता 12.5 या प्रकाशनात पुढे जोडला आहे.

पोलीस व गुन्हे

53) औरंगाबाद जिल्ह्यात मार्च 2008-09 अखेर (33) पोलीस ठाणे, (12) पोलीस आऊटपोस्ट, (29) पोलीस चौक्या व (29) लॉकअप्स होते. पोलीस दलाची एकूण संख्या (4,319) इतकी होती. त्यात महिला पोलीस दलांची संख्या (336) इतकी होती. पोलीस ठाणे, आऊटपोस्ट व सबपोस्ट आदींची सोय असलेली गावे व शहरे यांची संख्या (33) इतकी होती. पोलीस दलावर एकूण रु (5362.81) लाख रुपये इतका खर्च झाला (त.क्र.13.1)

करमणूक

54) जिल्ह्यात मार्च 2009 अखेर कायम स्वरूपाची (18) सिनेमागृहे असून त्या पैकी औरंगाबाद शहरात (15) सिनेमागृहे आहेत. जिल्ह्यातील फिरत्या सिनेमागृहाची संख्या (15) होती. चित्रपटाद्वारे करमणूक कराची वसुली या वर्षात (542.06) लक्ष रुपये झाली. वर्ष 2008-09 मध्ये औरंगाबाद जिल्ह्यात केबल चालकांची संख्या (522) इतकी असून केबल धारकांची संख्या (98,770) इतकी आहे. या खेरीज औरंगाबाद येथे महानगरपालिकेचे अद्यावत सुखसोयीने उपलब्ध असलेले संत एकनाथ नाट्यगृह, नेहरुभवन असून त्यात सांस्कृतिक व मनोरंजनाचे कार्यक्रम होतात. (त.क्र.14.1)

पर्यटन

55) औरंगाबाद जिल्ह्यात जग प्रसिध्द अजिंठा - वेरुळ येथील लेण्या संयुक्त राष्ट्रांच्या शैक्षणिक, शासकीय, व सांस्कृतिक संघटनेने जाहीर केलेल्या जागतिक वारसा जपणाऱ्या स्थळांमध्ये गणना होणाऱ्या आहेत, शिवाय या जिल्ह्यात दौलताबाद येथील ऐतिहासिक किल्ला, औरंगाबाद येथील लेण्या, पाणचक्की, बिबी-का-मकबरा, सुलीभंजन, खुलताबाद, पितळखोरा लेण्या इत्यादी प्रेक्षणीय स्थळे असून देशी विदेशी पर्यटक मोठ्या प्रमाणात भेटी देतात. त्याचप्रमाणे (12) ज्योतिर्लिंगापैकी वेरुळ येथे श्री. घृष्णेश्वर हे 12 वे ज्योतिर्लिंग आहे. पैठण येथे महाराष्ट्रातील थोर संत श्री. एकनाथ महाराज यांचे समाधी स्थान आहे. या दोन्ही धार्मिक स्थळांना मोठ्या प्रमाणात भाविक भेटी देतात. तसेच पैठण येथील पैठणी साडी प्रसिध्द आहे व कर्नाटक राज्यातील बंगलोर येथील वृंदावन उद्यानाच्या धर्तीचे पैठण येथील श्री. ज्ञानेश्वर उद्यान पर्यटकांचे आकर्षणाचे स्थळ झाले आहे. औरंगाबाद येथील हिमरु शाली, चादर व बिदरी कलाकुसरीच्या वस्तु प्रसिध्द आहेत. पर्यटकांसाठी आवश्यक असणाऱ्या पायाभूत सोयी पुरेशा प्रमाणात उपलब्ध करून देण्याचे शासनाचे धोरण असून वरील पर्यटन स्थळांच्या विकासाचे काम हाती घेतले आहे.

जिल्हा सामाजिक व आर्थिक समालोचन सन 2008-09

दृष्टिक्षेपात

जिल्हा :- औरंगाबाद

| अ.क्र. | बाब | परिमाण | जिल्हा | महाराष्ट्र |
|------------|----------------------------------|---------------|----------|--------------|
| 1 | 2 | 3 | 4 | 5 |
| एक | प्राकृतिक रचना | | | |
| 1 | भौगोलिक स्थान | | | |
| | 1.1 उत्तर अक्षांश | अंश | 19 ते 20 | 16.4 ते 22.1 |
| | 1.2 पूर्व रेखांश | अंश | 74 ते 76 | 72.6 ते 80.9 |
| | 1.3 क्षेत्रफळ | 000 चौ.कि.मी. | 10.10 | 308 |
| 2 | प्रशासकीय रचना | | | |
| | 2.1 तालुके | संख्या | 9 | 358 |
| | 2.2 शहरे | संख्या | 9 | 378# |
| | 2.3 एकूण गावे | संख्या | 1344 | 43711 |
| | 2.4 पैकी निर्जन गावे | संख्या | 44 | 2616 |
| दोन | स्थानिक स्वराज्य संस्था | | | |
| 1 | महानगरपालिका | संख्या | 1 | 22 |
| 2 | नगरपरिषदा | संख्या | 6 | 225 |
| 3 | कटकमंडळे | संख्या | 1 | 7 |
| 4 | पंचायत समित्या | संख्या | 9 | 351 |
| 5 | ग्रामपंचायती | संख्या | 852 | 27920 |
| तीन | लोकसंख्या (2001) | | | |
| 1 | ग्रामीण | हजार | 1810 | 55778 |
| 2 | नागरी | हजार | 1087 | 41101 |
| 3 | एकूण | हजार | 2897 | 96879 |
| 4 | पुरुष | हजार | 1505 | 50401 |
| 5 | स्त्रिया | हजार | 1392 | 46478 |
| 6 | स्त्रिया प्रति हजार पुरुष | संख्या | 924 | 922 |
| 7 | अनुसूचित जातींची लोकसंख्या | हजार | 376 | 9882 |
| | 7.1 एकूण लोकसंख्येशी प्रमाण | टक्के | 12.98 | 10.2 |
| 8 | अनुसूचित जमातींची लोकसंख्या | हजार | 100 | 8577 |
| | 8.1 एकूण लोकसंख्येशी प्रमाण | टक्के | 3.5 | 8.9 |
| 9 | घनता (लोकसंख्या प्रति चौ.कि.मी.) | संख्या | 287 | 315 |
| | # गणना शहरांसह | | | |

जिल्हा सामाजिक व आर्थिक समालोचन सन 2008-09

दृष्टिक्षेपात

जिल्हा :- औरंगाबाद

| अ.क्र. | बाब | परिमाण | जिल्हा | महाराष्ट्र |
|------------|---|-------------|----------|------------|
| 1 | 2 | 3 | 4 | 5 |
| 10 | साक्षरतेचे प्रमाण | | | |
| | 10.1 ग्रामीण | टक्के | 67 | 70.4 |
| | 10.2 नागरी | टक्के | 82.70 | 85.5 |
| | 10.3 एकूण | टक्के | 72.90 | 76.9 |
| | 10.4 पुरुष | टक्के | 84.90 | 86.0 |
| | 10.5 स्त्रिया | टक्के | 60.10 | 67.0 |
| | 10.6 साक्षरतेमध्ये जिल्हयाचा राज्यात क्रमांक | क्रम संख्या | 23 | |
| 11 | दारिद्र्य रेषेखालील ग्रामीण कुटुंबे (2002) | लाख | 1.10 | 45.03 |
| चार | जिल्हा उत्पन्न अंदाज | | | |
| 1 | चालू किंमतीनुसार (1999-2000 च्या मालिकेप्रमाणे) | | | |
| | 1.1 एकूण उत्पन्न (स्थूल) (2007-08) | कोटी रु. | 15314.93 | 590995 |
| | 1.2 दरडोई उत्पन्न (स्थूल) (2007-08) | रुपये | 47962 | 55068 |
| | 1.3 एकूण उत्पन्न (निव्वळ) (2007-08) | कोटी रु. | 13008.88 | 504951 |
| | 1.4 दरडोई उत्पन्न (निव्वळ) (2007-08) | रुपये | 40740 | 47051 |
| 2 | स्थिर किंमतीनुसार (1999-2000 च्या मालिकेप्रमाणे) | | | |
| | 2.1 एकूण उत्पन्न (स्थूल) (2007-08) | कोटी रु. | 10665.61 | 416248 |
| | 2.2 दरडोई उत्पन्न (स्थूल) (2007-08) | रुपये | 33402 | 38725 |
| | 2.3 एकूण उत्पन्न (निव्वळ) (2007-08) | कोटी रु. | 9086.78 | 357402 |
| | 2.4 दरडोई उत्पन्न (निव्वळ) (2007-08) | रुपये | 28457 | 33302 |
| पाच | कृषि (2006-2007 अस्थायी) | | | |
| 1 | भौगोलिक क्षेत्र | हजार हेक्टर | 1008 | 30758 |
| 2 | जंगलव्याप्त क्षेत्र | हजार हेक्टर | 81 | 5213 |
| 3 | जंगलव्याप्त क्षेत्राचे भौगोलिक क्षेत्राशी प्रमाण | टक्के | 8.03 | 16.94 |
| 4 | शेतीला उपलब्ध नसलेली जमीन | | | |
| | 4.1 बिगर- शेती वापराखालील | हजार हेक्टर | 98 | 1412 |
| | 4.2 पडीत आणि लागवडीलायक नसलेली | हजार हेक्टर | 10 | 1720 |
| | 4.3 एकूण (4.1 + 4.2) | हजार हेक्टर | 108 | 3132 |
| | * प्रारंभिक अंदाज | | | |

जिल्हा सामाजिक व आर्थिक समालोचन सन 2008-09

दृष्टिक्षेपात

जिल्हा :- औरंगाबाद

| अ.क्र. | बाब | परिमाण | जिल्हा | महाराष्ट्र |
|------------|--|-------------|--------|------------|
| 1 | 2 | 3 | 4 | 5 |
| 5 | पडीत जमिनीव्यतिरिक्त लागवड न केलेली इतर जमीन | | | |
| | 5.1 कायम गुरेचरण व इतर | हजार हेक्टर | 43 | 1252 |
| | 5.2 झाडे-झुडपांखालील | हजार हेक्टर | 1 | 249 |
| | 5.3 लागवडीलायक परंतु पडीत | हजार हेक्टर | 9 | 915 |
| 6 | पडीत जमीन | | | |
| | 6.1 चालू पड | हजार हेक्टर | 30 | 1323 |
| | 6.2 इतर पड | हजार हेक्टर | 20 | 1196 |
| 7 | पिकाखालील क्षेत्र (2005-06) | | | |
| | 7.1 पिकाखालील निव्वळ क्षेत्र | हजार हेक्टर | 715 | 17478 |
| | 7.2 दुसोटा क्षेत्र | हजार हेक्टर | 137 | 5009 |
| | 7.3 एकूण पिकाखालील क्षेत्र | हजार हेक्टर | 852 | 22487 |
| 8 | ओलिता खालील क्षेत्र | | | |
| | 8.1 निव्वळ ओलित क्षेत्र | हजार हेक्टर | 122 | 3246 |
| | 8.2 एकूण ओलित क्षेत्र | हजार हेक्टर | 146 | 3958 |
| 9 | महत्वाच्या पिकाखालील क्षेत्र (2007-08) | | | |
| | 9.1 तृणधान्ये | हजार हेक्टर | 409 | 9149 |
| | 9.2 कडधान्ये | हजार हेक्टर | 118 | 4057 |
| | 9.3 तेलबिया | हजार हेक्टर | 29 | 3824 |
| | 9.4 ऊस | हजार हेक्टर | 20 | उ.ना. |
| | 9.5 कापूस | हजार हेक्टर | 133 | 3195 |
| 10 | पर्जन्य (सरासरी) (2006) | मि.मी. | 524 | उ.ना. |
| 11 | जमीन वहिती धारण क्षेत्र (1995-96) | | | |
| | 11.1 क्षेत्र 2 हेक्टरपेक्षा कमी | हजार | 20 | 6693 |
| | 11.2 क्षेत्र 2 ते 10 हेक्टर | हजार | 13.4 | 11308 |
| | 11.3 क्षेत्र 10 हेक्टरपेक्षा जास्त | हजार | 0.4 | 1879 |
| सहा | जलसिंचन पूर्ण झालेले पाटबंधारे प्रकल्प व त्यांखालील लाभक्षेत्र (30-06-08) | | | |
| 1 | मोठे पाटबंधारे प्रकल्प | संख्या | 1 | 77 |
| | 1.1 लाभक्षेत्र | हजार हेक्टर | 263.86 | 2518 |
| 2 | मध्यम पाटबंधारे प्रकल्प | संख्या | 15 | 244 |
| | 2.1 लाभक्षेत्र | हजार हेक्टर | 37 | 782 |

जिल्हा सामाजिक व आर्थिक समालोचन सन 2008-09

दृष्टिक्षेपात

जिल्हा :- औरंगाबाद

| अ.क्र. | बाब | परिमाण | जिल्हा | महाराष्ट्र |
|------------|--|------------------|-----------------|---------------|
| 1 | 2 | 3 | 4 | 5 |
| 3 | लघु पाटबंधारे प्रकल्प (राज्यक्षेत्र) | संख्या | 106 | 2930 |
| | 3.1 लाभक्षेत्र | हजार हेक्टर | 45 | 1186 |
| 4 | सिंचन विहिरीखाली भिजणारे क्षेत्र | हजार हेक्टर | 122.18 | 868 |
| सात | पशुसंवर्धन (पशुगणना -2003) (स्थायी) | | | |
| 1 | एकूण पशुधन (2003) (अस्थायी) | हजार | 1013 | 37,058 |
| 2 | गो जातीय | हजार | 552 | 16,738 |
| 3 | महिषवर्गीय | हजार | 52 | 6,084 |
| 4 | मेंढया व शेळ्या | हजार | 485 | 13,624 |
| 5 | कोंबडया व बदके | हजार | 458 | 34,596 |
| आठ | सहकार क्षेत्र (2007-08) | | | |
| 1 | सहकारी संस्था | संख्या | 6575 | 205753 |
| 2 | प्राथमिक कृषि सहकारी पतसंस्था | संख्या | 702 | 21248 |
| | 2.1 सभासद संख्या | हजार | 402 | 12438 |
| | 2.2 दिलेली कर्जे | लाख रु | 31980 | 582825 |
| | 2.2 येणे कर्जे | लाख रु | 17017 | 819490 |
| 3 | सहकारी दुग्धसंस्था | संख्या | 1093 | 30075 |
| नऊ | बीज | | | |
| 1 | विद्युतीकरण झालेली गावे | संख्या | 1300 | 36312 |
| 2 | बीज पुरवठा केलेले कृषी पंप संच | हजार | 7.432 | 2895 |
| 3 | विजेचा वापर (2007-08) | दशलक्ष कि.वॅ.तास | | |
| | 3.1 घरगुती | दशलक्ष कि.वॅ.तास | 421.289 | 15553 |
| | 3.2 वाणिज्यिक | दशलक्ष कि.वॅ.तास | 187.546 | 6661 |
| | 3.3 औद्योगिक | दशलक्ष कि.वॅ.तास | 733.190 | 30323 |
| | 3.4 कृषि | दशलक्ष कि.वॅ.तास | 577.344 | 12676 |
| | 3.5 इतर (सा.दिवाबत्ती व इतर) | दशलक्ष कि.वॅ.तास | 10.486 | 4625 |
| | 3.6 एकूण (3.1 ते 3.5) | दशलक्ष कि.वॅ.तास | 1929.855 | 69,838 |
| | * अस्थायी | | | |

जिल्हा सामाजिक व आर्थिक समालोचन सन 2008-09

दृष्टिक्षेपात

जिल्हा :- औरंगाबाद

| अ.क्र. | बाब | परिमाण | जिल्हा | महाराष्ट्र |
|-------------|--|---------------|----------------|---------------|
| 1 | 2 | 3 | 4 | 5 |
| दहा | परिवहन व दळणवळण (2008 अखेर) | | | |
| 1 | रेल्वे मार्गाची एकूण लांबी | कि.मी. | 102 | 5917 |
| 2 | रस्त्यांनी जोडलेली गावे | | | |
| | 2.1 बारमाही | संख्या | 1120 | 38483 |
| | 2.2 हंगामी | संख्या | 159 | 1397 |
| 3 | रस्त्यांची लांबी (पृष्ठांकित) | | | |
| | 3.1 राष्ट्रीय महामार्ग (2005 अखेर) | कि.मी. | 129.96 | 4367 |
| | 3.2 राज्य महामार्ग | कि.मी. | 1079.20 | 33800 |
| | 3.3 प्रमुख जिल्हामार्ग | कि.मी. | 1764.10 | 49393 |
| | 3.4 इतर जिल्हामार्ग | कि.मी. | 1267.00 | 45886 |
| | 3.5 ग्रामीण रस्ते | कि.मी. | 3596.00 | 102149 |
| | 3.6 एकूण (3.1 ते 3.5) | कि.मी. | 7836.26 | 235595 |
| अकरा | नोंदणीकृत कारखाने व रोजगार (31-12-2007) | | | |
| 1 | नोंदणीकृत कारखाने | संख्या | 898 | 36863 |
| 2 | नोंदणीकृत चालू कारखाने (त्यांतील कामगार) | संख्या | 777 | 30831 |
| | | संख्या | 38612 | 1376000 |
| 3 | साखर कारखाने | संख्या | 9 | 201 |
| | (साखरेचे उत्पादन) | हजार मे. टन | 15 | 90976 |
| 4 | सहकारी सूत गिरण्या | संख्या | 1 | 122 |
| बारा | कर्मचारी गणना (1 जुलै 2005 रोजी भरलेली पदे) | | | |
| 1 | शासकीय | हजार | 21 | 581 |
| 2 | जिल्हा परिषदा | हजार | 12 | 457 |
| 3 | नगर परिषदा | हजार | 1 | 52 |
| 4 | महानगरपालिका | हजार | 4 | 112 |

जिल्हा सामाजिक व आर्थिक समालोचन सन 2008-09

दृष्टिक्षेपात

जिल्हा :- औरंगाबाद

| अ.क्र. | बाब | परिमाण | जिल्हा | महाराष्ट्र |
|-------------|--|--------|--------|------------|
| 1 | 2 | 3 | 4 | 5 |
| तेरा | शिक्षण क्षेत्र (2007-08) | | | |
| 1 | प्राथमिक शिक्षण | | | |
| | 1.1 एकूण शाळा | संख्या | 2755 | 72053 |
| | 1.2 विद्यार्थी | हजार | 425 | 11392 |
| | 1.3 शिक्षक | हजार | 13 | 342 |
| | 1.4 प्रति शिक्षक विद्यार्थी | संख्या | 33 | 33 |
| 2 | माध्यमिक शिक्षण | | | |
| | 2.1 एकूण शाळा | संख्या | 603 | 20339 |
| | 2.2 विद्यार्थी | हजार | 153 | 11484 |
| | 2.3 शिक्षक | हजार | 8 | 302 |
| | 2.4 प्रति शिक्षक विद्यार्थी | संख्या | 19 | 38 |
| 3 | उच्च शिक्षण | | | |
| | 3.1 संस्था | संख्या | 106 | 2618 |
| | 3.2 एकूण विद्यार्थी | हजार | 75 | 1382 |
| 4 | तांत्रिक व व्यवसाय शिक्षण (2008-09) | | | |
| | 4.1 व्यवसाय पदवी एकूण शिक्षण संस्था (प्रवेश क्षमता) | संख्या | 15 | 687 |
| | | संख्या | 2782 | 79778 |
| | 4.2 व्यवसाय पदविका एकूण शिक्षण संस्था (प्रवेश क्षमता) | संख्या | 15 | 689 |
| | | संख्या | 2450 | 91203 |
| | 4.3 शासकीय औद्योगिक प्रशिक्षण संस्था (प्रवेश क्षमता) | संख्या | 10 | 407 |
| | | संख्या | 1557 | 71497 |
| | 4.4 अशासकीय औद्योगिक प्रशिक्षण संस्था (विनाअनुदानित) (प्रवेश क्षमता) | संख्या | 3 | 210 |
| | | संख्या | 256 | 24426 |
| चौदा | सार्वजनिक आरोग्य (2007) | | | |
| 1 | रुग्णालये | संख्या | 32 | 1099 |
| 2 | दवाखाने | संख्या | 26 | 2072 |
| 3 | प्राथमिक आरोग्य केंद्रे | संख्या | 66 | 1818 |
| 4 | प्राथमिक आरोग्य उपकेंद्रे | संख्या | 285 | उ.ना. |
| 5 | प्राथमिक आरोग्य पथके | संख्या | 1 | 177 |

जिल्हा सामाजिक व आर्थिक समालोचन सन 2008-09

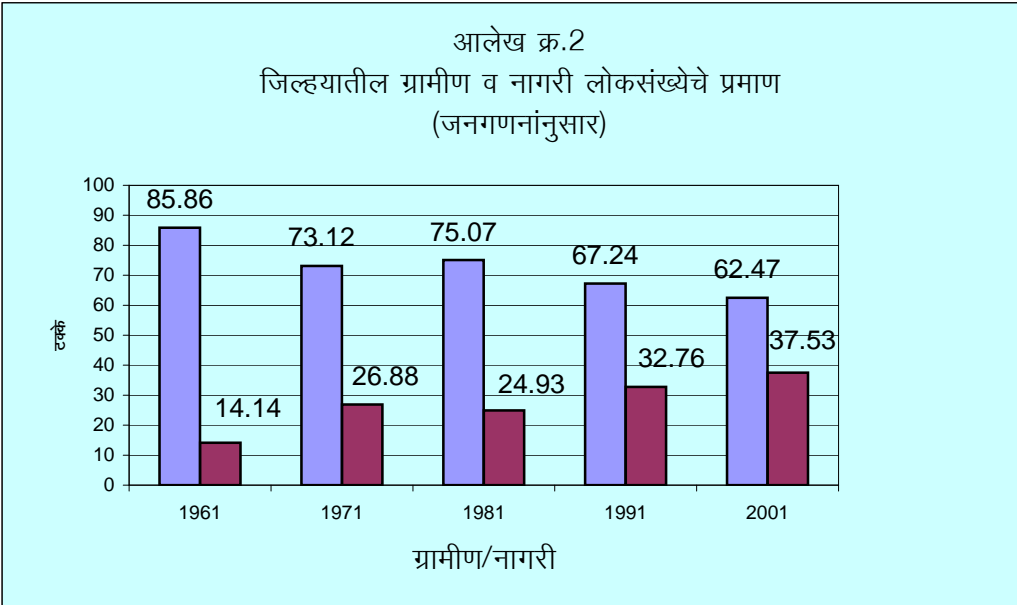
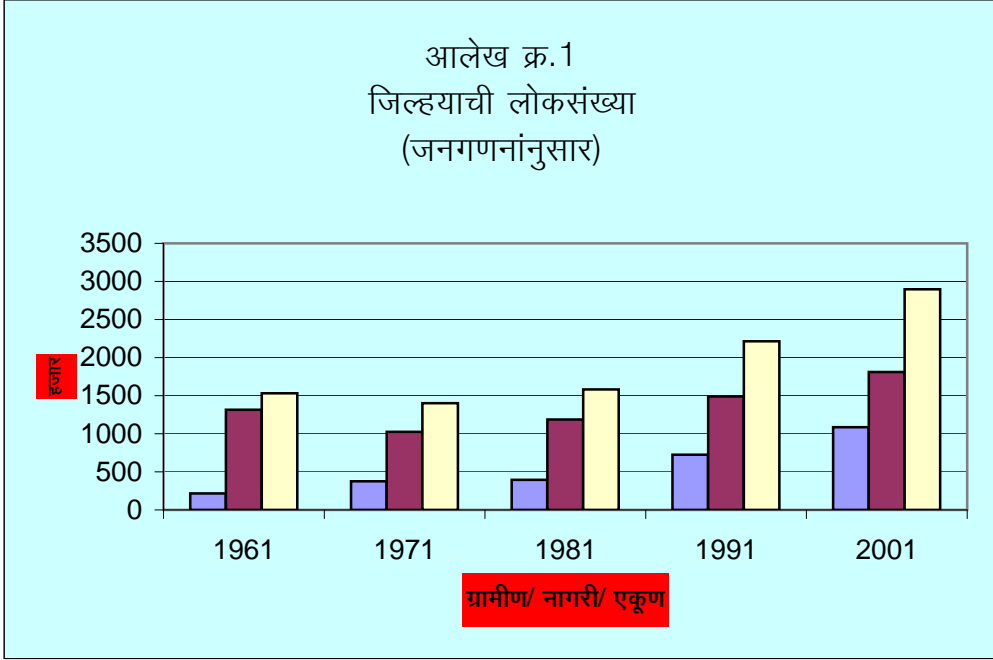
दृष्टिक्षेपात

जिल्हा :- औरंगाबाद

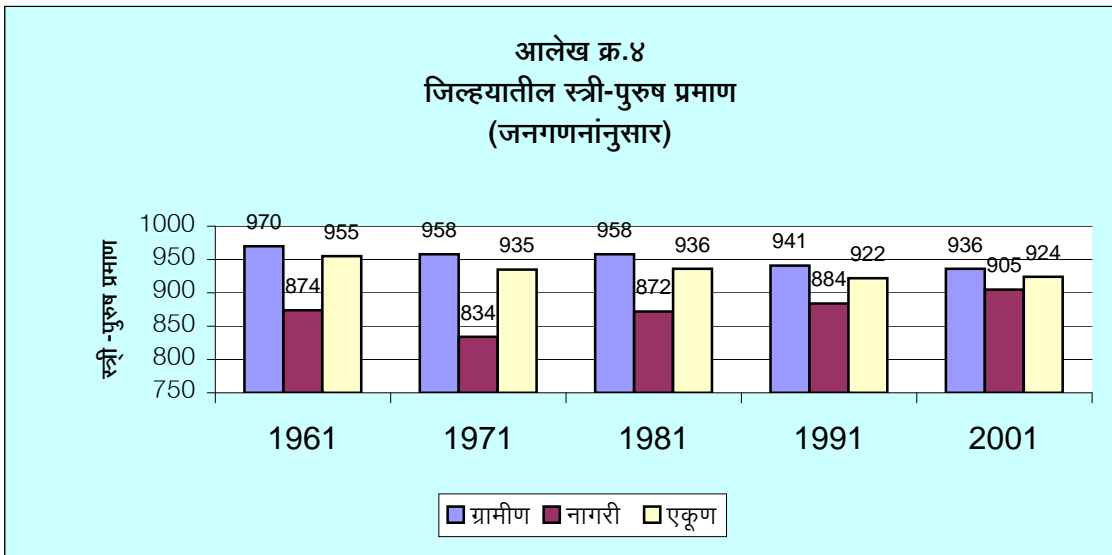
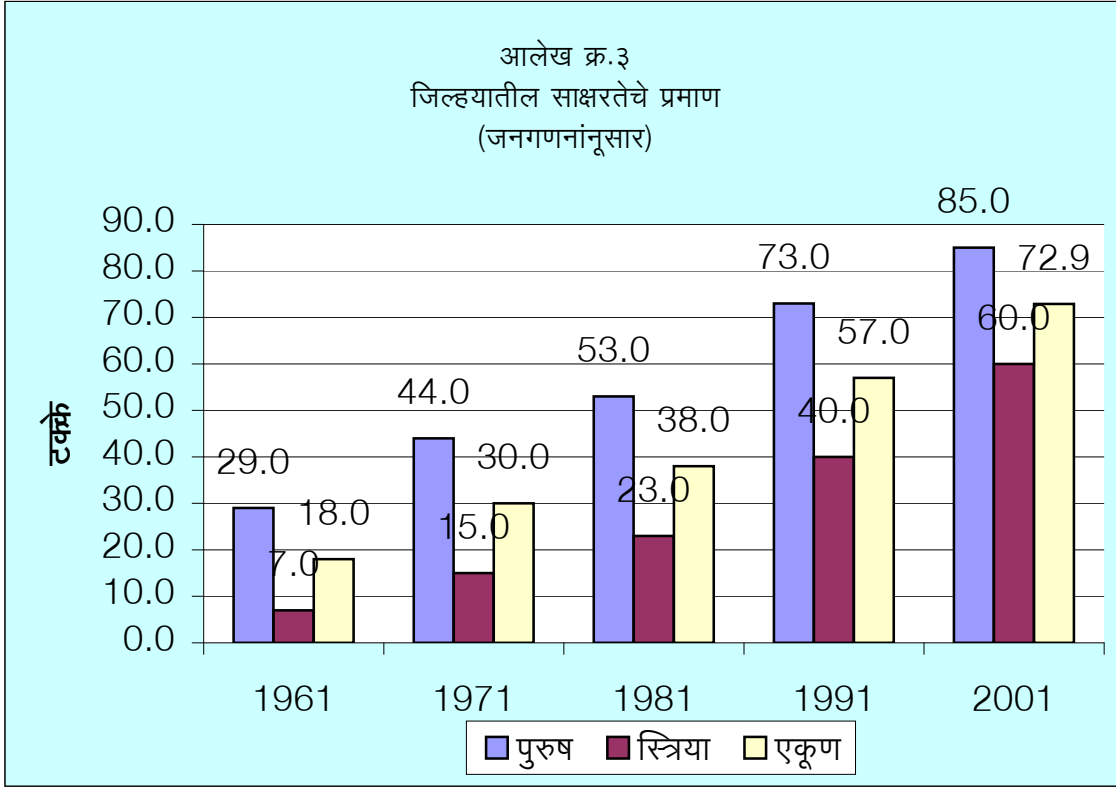
| अ.क्र. | बाब | परिमाण | जिल्हा | महाराष्ट्र |
|--------------|---|-------------------|------------|----------------|
| 1 | 2 | 3 | 4 | 5 |
| पंधरा | आदिवासी कल्याणकारी योजना | | | |
| 1 | आदिवासी आश्रमशाळा (त्यांतील विद्यार्थी) | संख्या संख्या | 9 3320 | 1105 418815 |
| सोळा | मागासवर्गीयांसाठी कल्याणकारी योजना (2006-07) | | | |
| 1 | मागासवर्गीयांसाठी वसतिगृहे (त्यांतील विद्यार्थी) | संख्या संख्या | 68 2981 | 271 22668 |
| सतरा | सार्वजनिक वितरण व्यवस्था (2007-08) | | | |
| 1 | रास्त भावाची दुकाने | संख्या | 1785 | 50083 |
| 2 | पुरविलेला एकूण साठा | | | |
| | 2.1 गहू | हजार टन | 47 | 1294 |
| | 2.2 तांदूळ | हजार टन | 34 | 1128 |
| 3 | शासकीय गोदामे (साठवण क्षमता) | संख्या हजार टन | 13 19 | 973 584.41 |

* * *

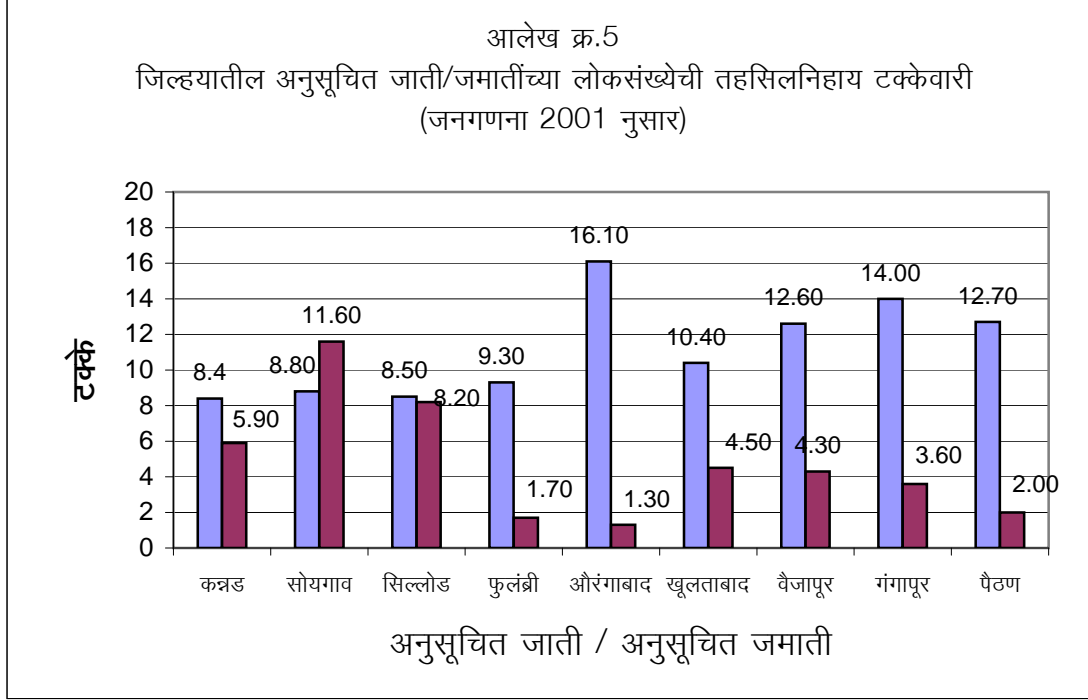
जिल्हा सामाजिक व आर्थिक समालोचन सन 2008-09



जिल्हा सामाजिक व आर्थिक समालोचन सन 2008-09



जिल्हा सामाजिक व आर्थिक समालोचन सन 2008-09



भाग :-2

जिल्हा सामाजिक व आर्थिक समालोचन
2008-2009

जिल्हा:-औरंगाबाद

तक्ता क्रमांक - 1.1

निवडक निर्देशक

| जिल्हा - औरंगाबाद | | | संदर्भ कालावधी- 1960 ते 2009 | | | | | | | |
|-------------------|---|-------------|------------------------------|---------|---------|---------|---------|-------------|---------|--|
| अनु. | बाब | परिमाण | संदर्भ वर्ष | | | | | | | |
| | | | 1960-61 | 1970-71 | 1980-81 | 1990-91 | 2000-01 | 2007-08 | 2008-09 | |
| (1) | (2) | (3) | (4) | (5) | (6) | (7) | (8) | (9) | (10) | |
| एक | क्षेत्रफळ व लोकसंख्या : | | | | | | | 2001 | | |
| 1 | क्षेत्रफळ | चौ.कि.मी. | 16718.2 | 16718.2 | 16718.2 | 10100 | 10100 | 10100 | 10100 | |
| 2 | गावे | संख्या | 1976 | 1976 | 1975 | 1344 | 1344 | 1344 | 1344 | |
| 3 | शहरे | संख्या | 10 | 10 | 10 | 8 | 9 | 9 | 9 | |
| 4 | एकूण लोकसंख्या | हजार | 1532 | 1401 | 1582 | 2214 | 2897 | 2897 | 2897 | |
| 5 | शहरी लोकसंख्येचे प्रमाण | टक्के | 14.14 | 26.87 | 24.93 | 32.76 | 37.52 | 37.52 | 37.52 | |
| 6 | घनता (लोकसंख्या प्रति चौ.कि.मी.) | संख्या | 92 | 122 | 159 | 219 | 287 | 287 | 287 | |
| 7 | स्त्रिया प्रतिएक हजार पुरुष | संख्या | 960 | 934 | 937 | 922 | 924 | 924 | 924 | |
| दोन | साक्षरतेचे प्रमाण | | | | | | | 2001 | | |
| 1 | पुरुष | टक्के | 29.0 | 44.0 | 53.0 | 73.0 | 85.0 | | | |
| 2 | स्त्रिया | टक्के | 7.0 | 15.0 | 23.0 | 40.0 | 60.0 | | | |
| 3 | एकूण | टक्के | 18.0 | 30.0 | 38.0 | 57.0 | 72.9 | | | |
| 4 | ग्रामीण | टक्के | 14.0 | उ.ना. | उ.ना. | 47.8 | 67.0 | | | |
| 5 | नागरी | टक्के | 40.0 | उ.ना. | उ.ना. | 75.5 | 82.7 | | | |
| तीन | स्थानिक स्वराज्य संस्था | | | | | | | | | |
| 1 | महानगरपालिका | संख्या | 0 | 0 | 0 | 1 | 1 | 1 | 1 | |
| 2 | नगरपरिषदा | संख्या | 9 | 7 | 7 | 6 | 6 | 6 | 6 | |
| 3 | कटक मंडळे | संख्या | 0 | 0 | 1 | 1 | 1 | 1 | 1 | |
| 4 | पंचायत समित्या | संख्या | 12 | 8 | 8 | 8 | 9 | 9 | 9 | |
| 5 | ग्राम पंचायती | संख्या | उ.ना. | 635 | 687 | 715 | 846 | 852 | 852 | |
| चार | क्षेत्रवार जिल्हा व दरडोई उत्पन्न (चालू किंमतीनुसार) | | | | | | | | | |
| 1 | निव्वळ जिल्हा उत्पन्न | कोटी रु | उ.ना. | उ.ना. | उ.ना. | उ.ना. | 5772.81 | 1128587 | 1300888 | |
| 2 | निव्वळ दरडोई उत्पन्न | रुपये | उ.ना. | उ.ना. | उ.ना. | उ.ना. | 19969 | 35845 | 40740 | |
| 3 | राज्याच्या उत्पन्नात जिल्हाचा हिस्सा | टक्के | उ.ना. | उ.ना. | उ.ना. | उ.ना. | 2.71 | 2.58 | 2.58 | |
| पाच | कृषि व सिंचन | | | | | | | | | |
| 1 | जंगलव्याप्त क्षेत्र | शंभर हेक्टर | 814 | 790 | 790 | 790 | 814 | 814 | 814 | |
| 2 | लागवडीलायक क्षेत्र | --"-- | 13028 | 8360 | 8150 | 8170 | 7761 | 8135 | 8135 | |

तक्ता क्रमांक - 1.1

निवडक निर्देशक

| जिल्हा - औरंगाबाद | | | संदर्भ कालावधी- 1960 ते 2009 | | | | | | |
|-------------------|--|-------------|------------------------------|---------|---------|---------|---------|---------|---------|
| अनु. | बाब | परिमाण | संदर्भ वर्ष | | | | | | |
| | | | 1960-61 | 1970-71 | 1980-81 | 1990-91 | 2000-01 | 2007-08 | 2008-09 |
| (1) | (2) | (3) | (4) | (5) | (6) | (7) | (8) | (9) | (10) |
| 3 | पिकांखालील एकूण क्षेत्र | | 13028 | 8420 | 7970 | 7940 | 8832 | 8521 | 8521 |
| 3.1 | तृणधान्ये | शंभर हेक्टर | 6277 | 6714 | 5925 | 7038 | 6366 | 4909 | 4909 |
| 3.2 | कडधान्ये | --"-- | 2609 | 171 | 156 | 173 | 145 | 1189 | 1189 |
| 3.3 | तेलबिया | --"-- | 1662 | उ.ना. | उ.ना. | उ.ना. | उ.ना. | 296 | 296 |
| 3.4 | ऊस | --"-- | 72 | 282 | 159 | 333 | 191 | 204 | 204 |
| 3.5 | कापूस | --"-- | 1921 | 609 | 627 | 633 | 1075 | 1329 | 1329 |
| 4 | पिकांखालील निव्वळ क्षेत्र | --"-- | 12422 | 7046 | 7548 | 7613 | 7085 | 7137 | 7137 |
| 5 | दुसोटा क्षेत्राचे निव्वळ पेरलेल्या क्षेत्राशी प्रमाण | टक्के | उ.ना. | 6 | 9 | 6 | 24 | 20 | 20 |
| 6 | सिंचनाखालील स्थूल क्षेत्र | शंभर हेक्टर | 573 | 710 | 1160 | 1180 | 1777 | 1466 | 1466 |
| 7 | सिंचनाखालील स्थूल क्षेत्राचे एकूण पिकांखालील स्थूल क्षेत्राशी प्रमाण | टक्के | 4 | 8 | 15 | 15 | 20 | 17.21 | 17.21 |
| 8 | निव्वळ सिंचन क्षेत्र | शंभर हेक्टर | 406 | 650 | 750 | 1130 | 1546 | 1221 | 1221 |
| 9 | कालव्यांद्वारे सिंचित क्षेत्र | --"-- | उ.ना. | 60 | 160 | 227 | 225 | 148 | 148 |
| 10 | विहिरीद्वारे सिंचित क्षेत्र | --"-- | 406 | 580 | 590 | 870 | 132 | 1073 | 1073 |
| 11 | इतर साधनांनी सिंचित क्षेत्र | --"-- | उ.ना. | उ.ना. | उ.ना. | उ.ना. | उ.ना. | उ.ना. | उ.ना. |
| सहा | कृषि अवजारे (कृषि गणना) | | | | | | | | |
| 1 | लाकडी नांगर | हजार | 11 | 8 | 9 | 25 | 0 | 16 | 17 |
| 2 | लोखंडी नांगर | हजार | 39 | 27 | 25 | 41 | 0 | 26 | 36 |
| 3 | बैलगाड्या | हजार | 69 | 76 | 46 | 23 | 36 | 36 | 38 |
| 4 | ट्रॅक्टर | हजार | उ.ना. | उ.ना. | 1 | 1 | 3 | 3 | 4 |
| 5 | सिंचनाकरिता तेलावर चालणारे पंप | हजार | उ.ना. | 3 | 12 | 2 | 0 | 1 | 2 |
| 6 | सिंचनाकरिता विद्युत्पंप | हजार | उ.ना. | 2 | 7 | 29 | 0 | 43 | 45 |
| 7 | उसाचे चरक | | | | | | | | |
| 7.1 | शक्तीवर चालणारे | संख्या | उ.ना. | 402 | 334 | 199 | 187 | 187 | 89 |
| 7.2 | बैलाच्या मदतीने | संख्या | उ.ना. | 504 | 101 | 105 | 77 | 77 | 392 |

तक्ता क्रमांक - 1.1

निवडक निर्देशक

| जिल्हा - औरंगाबाद | | | संदर्भ कालावधी- 1960 ते 2009 | | | | | | |
|-------------------|--------------------------|-----------|------------------------------|---------|---------|---------|---------|---------|---------|
| अनु. | बाब | परिमाण | संदर्भ वर्ष | | | | | | |
| | | | 1960-61 | 1970-71 | 1980-81 | 1990-91 | 2000-01 | 2007-08 | 2008-09 |
| (1) | (2) | (3) | (4) | (5) | (6) | (7) | (8) | (9) | (10) |
| | पशुधन (पशुगणना) | | 1967 | 1977 | 1982 | 1987 | 1997 | 2003 | 2003 |
| 1 | एकूण पशुधन | हजार | 636 | 918 | 985 | 1120 | 1250 | 1072 | 1072 |
| 2 | दुभत्या गायी | --"-- | 59 | 57 | 55 | 59 | 93 | 87 | 87 |
| 3 | दुभत्या म्हशी | --"-- | 19 | 17 | 16 | 23 | 33 | 30 | 30 |
| 4 | शेळ्या व मेंढ्या | --"-- | 419 | 381 | 361 | 419 | 449 | 464 | 464 |
| 5 | कोंबड्या व तत्सम पक्षी | --"-- | 139 | 165 | 226 | 325 | 325 | 499 | 499 |
| | आठ मत्स्य व्यवसाय | | | | | | | | |
| 1 | एकूण मत्स्य उत्पादन | मे. टन | उ.ना. | उ.ना. | 18 | 2451 | 3450 | 4406 | 5320 |
| 2 | मच्छीमार सहकारी संस्था | संख्या | 1 | 10 | 21 | 35 | 84 | 107 | 115 |
| 3 | संस्थातील सभासद | संख्या | 21 | 443 | उ.ना. | उ.ना. | 2080 | 4307 | 4552 |
| | नऊ सहकार क्षेत्र | | | | | | | | |
| 1 | संस्था | | | | | | | | |
| 1.1 | कृषि पतसंस्था | संख्या | 1078 | 1174 | 676 | 689 | 699 | 702 | 702 |
| 1.2 | बिगर कृषि पतसंस्था | संख्या | 23 | 86 | 323 | 239 | 610 | 772 | 784 |
| 1.3 | उत्पादक संस्था | संख्या | | 190 | उ.ना. | 748 | 1475 | 1674 | 1837 |
| 1.4 | पणन संस्था | संख्या | उ.ना. | 18 | 18 | 18 | 14 | 22 | 32 |
| 1.5 | सामाजिक सेवा संस्था | संख्या | उ.ना. | उ.ना. | उ.ना. | 873 | 1914 | 3138 | 3218 |
| 2 | सभासद (संख्या हजारात) | | | | | | | | |
| 2.1 | कृषि पतसंस्था | संख्या | 55 | 190 | 234 | 293 | 333 | 421 | 402 |
| 2.2 | बिगर कृषि पतसंस्था | संख्या | उ.ना. | 36 | 79 | 61 | 9 | 356 | 374 |
| 2.3 | उत्पादक संस्था | संख्या | उ.ना. | 32 | उ.ना. | 82 | 91 | उ.ना. | उ.ना. |
| 2.4 | पणन संस्था | संख्या | उ.ना. | 13 | उ.ना. | 37 | उ.ना. | 32 | 33 |
| 2.5 | सामाजिक सेवा संस्था | संख्या | उ.ना. | उ.ना. | उ.ना. | उ.ना. | 80 | उ.ना. | उ.ना. |
| 3 | खेळते भांडवल | | | | | | | | |
| 3.1 | कृषि पतसंस्था | लाख रुपये | 171.25 | 3345 | 6521 | 7212 | 3152 | 36916 | 3010 |
| 3.2 | बिगर कृषि पतसंस्था | लाख रुपये | उ.ना. | 816 | 2105 | 10672 | 33589 | 146101 | 13793 |
| 3.3 | उत्पादक संस्था | लाख रुपये | उ.ना. | 497.48 | उ.ना. | 6024 | 11927 | उ.ना. | उ.ना. |
| 3.4 | पणन संस्था | लाख रुपये | उ.ना. | 70.21 | उ.ना. | 628 | 776 | 4183.94 | 118 |
| 3.5 | सामाजिक सेवा संस्था | लाख रुपये | उ.ना. | उ.ना. | उ.ना. | 1626 | 5406 | उ.ना. | उ.ना. |

तक्ता क्रमांक - 1.1

निवडक निर्देशक

| जिल्हा - औरंगाबाद | | | संदर्भ कालावधी- 1960 ते 2009 | | | | | | |
|-------------------|--|----------------|------------------------------|---------|---------|---------|---------|---------|---------|
| अनु. | बाब | परिमाण | संदर्भ वर्ष | | | | | | |
| | | | 1960-61 | 1970-71 | 1980-81 | 1990-91 | 2000-01 | 2007-08 | 2008-09 |
| (1) | (2) | (3) | (4) | (5) | (6) | (7) | (8) | (9) | (10) |
| 4 | दिलेली कर्जे | | | | | | | | |
| 4.1 | शेती पतसंस्था | लाख रुपये | उ.ना. | 1553 | 2184 | 69279 | 15007 | 36928 | 3198 |
| 4.2 | बिगर शेती पतसंस्था | लाख रुपये | उ.ना. | 1 | उ.ना. | 563 | 103 | 26866 | 2356 |
| 4.3 | उत्पादक संस्था | लाख रुपये | उ.ना. | उ.ना. | उ.ना. | उ.ना. | उ.ना. | उ.ना. | उ.ना. |
| 4.4 | पणन संस्था | लाख रुपये | उ.ना. | उ.ना. | उ.ना. | उ.ना. | उ.ना. | 3222.11 | 2356 |
| 4.5 | सामाजिक सेवा संस्था | लाख रुपये | उ.ना. | उ.ना. | उ.ना. | उ.ना. | उ.ना. | उ.ना. | उ.ना. |
| दहा | विजेचा वापर | | | | | | | | |
| 1 | घरगुती | हजार कि.वॅ.तास | 9.94 | 62.54 | 61700 | 59134 | 140180 | 359749 | 421289 |
| 2 | वाणिज्यिक | हजार कि.वॅ.तास | 8.04 | 29.83 | 21240 | 43226 | 62110 | 61540 | 187546 |
| 3 | औद्योगिक | हजार कि.वॅ.तास | 9.26 | 84.39 | 409830 | 310298 | 581270 | 733205 | 733190 |
| 4 | कृषि | हजार कि.वॅ.तास | उ.ना. | उ.ना. | 57570 | 1828 | 398060 | 576086 | 577344 |
| 5 | इतर | हजार कि.वॅ.तास | 3.45 | 148.5 | 35340 | 1605 | 164880 | 88528 | 28670 |
| 6 | एकूण | हजार कि.वॅ.तास | 30.73 | 32926 | 65672 | 422051 | 1346500 | 1819108 | 1948039 |
| 7 | विद्युतीकरण झालेली गावे | संख्या | 19 | 565 | 1167 | 1298 | 1300 | 1300 | 1300 |
| अकरा | वाहतूक व दळणवळण | | | | | | | | |
| 1 | रस्त्यांची एकूण लांबी | कि.मी. | 1034 | 2035 | 6967 | 4468 | 8045 | 8200 | 8700 |
| 2 | दर 100 चौ.कि.मी. क्षेत्रामागे रस्त्यांची लांबी | कि.मी. | 6.18 | 13 | 43 | 44 | 80 | 82 | 87 |
| 3 | दरलाख लोकसंख्ये मागेरस्त्याची लांबी, | कि.मी. | 67.47 | 104 | 286 | 282 | 275 | 283 | 283 |
| 4 | एकूण मालवाहतूक वाहने | संख्या | उ.ना. | 4588 | 5785 | 10853 | 26948 | 48851 | 53829 |
| 5 | एकूण प्रवासी वाहने | संख्या | 1459 | 6193 | 24996 | 71481 | 237632 | 440599 | 480248 |
| 6 | रेल्वे मार्गाची एकूण लांबी | कि.मी. | 159 | 159 | 102 | 102 | 102 | 102 | 102 |
| 7 | डाक कार्यालये | संख्या | 276 | 363 | 443 | 327 | 333 | 336 | 335 |
| 8 | तार कार्यालये | संख्या | 9 | 27 | 75 | 22 | 11 | 14 | 1 |
| 9 | दूरध्वनी | संख्या | 553 | 2098 | 8015 | 9314 | 97383 | 135464 | 98015 |
| बारा | नोंदणीकृत कारखाने व रोजगार | | | | | | | | |
| 1 | चालू कारखाने | संख्या | उ.ना. | 114 | 229 | 488 | 695 | 898 | 898 |
| 2 | कामगारांची दैनिक उपस्थिती | संख्या | उ.ना. | 5482 | 20885 | 38709 | 3111 | 35826 | 38612 |

तक्ता क्रमांक - 1.1

निवडक निर्देशक

| जिल्हा - औरंगाबाद | | | संदर्भ कालावधी- 1960 ते 2009 | | | | | | |
|---|---------------------------------|--------|------------------------------|---------|---------|---------|---------|---------|---------|
| अनु. | बाब | परिमाण | संदर्भ वर्ष | | | | | | |
| | | | 1960-61 | 1970-71 | 1980-81 | 1990-91 | 2000-01 | 2007-08 | 2008-09 |
| (1) | (2) | (3) | (4) | (5) | (6) | (7) | (8) | (9) | (10) |
| तेरा | शिक्षण | | | | | | | | |
| 1 | प्राथमिक | | 2007 2008 | | | | | | |
| 1.1 | संस्था | संख्या | 1308 | 1970 | 2220 | 1513 | 1813 | 2165 | 2755 |
| 1.2 | विद्यार्थी | हजारात | 94 | 172 | 279 | 301 | 470 | 408 | 425 |
| 1.3 | शिक्षक | हजारात | 3 | 5 | 7 | 65 | 95 | 12 | 13 |
| 1.4 | प्रति शिक्षक विद्यार्थी | संख्या | 38 | 32 | 39 | 46 | 49 | 34 | 33 |
| 2 | माध्यमिक व उच्च माध्यमिक | | | | | | | | |
| 2.1 | संस्था | संख्या | 63 | 171 | 227 | 238 | 406 | 587 | 603 |
| 2.2 | विद्यार्थी | हजारात | 20 | 69 | 82 | 112 | 218 | 161 | 153 |
| 2.3 | शिक्षक | हजारात | 1 | 3 | 3 | 3 | 6 | 8 | 8 |
| 2.4 | प्रति शिक्षक विद्यार्थी | संख्या | 24 | 25 | 25 | 46 | 49 | 21 | 19 |
| 3 | महाविद्यालये | | | | | | | | |
| 3.1 | संस्था | संख्या | 12 | 18 | 46 | 42 | 44 | 112 | 106 |
| 3.2 | विद्यार्थी | हजारात | 3 | 12 | 23 | 47 | 47 | 63 | 75 |
| 3.3 | शिक्षक | हजारात | उ.ना. | उ.ना. | 1 | 1 | 1 | 2 | 2 |
| 3.4 | प्रति शिक्षक विद्यार्थी | संख्या | 15 | उ.ना. | 18 | 32 | 64 | 30 | 35 |
| चौदा | सार्वजनिक आरोग्य | | | | | | | | |
| 1 | दवाखाने | संख्या | 14 | 46 | 50 | 19 | 34 | 23 | 23 |
| 2 | रुग्णालये | संख्या | 3 | 3 | 8 | 10 | 13 | 17 | 17 |
| 3 | प्राथमिक आरोग्य केंद्रे | संख्या | 8 | 10 | 20 | 43 | 48 | 66 | 66 |
| 4 | प्राथमिक आरोग्य उपकेंद्रे | संख्या | 22 | उ.ना. | उ.ना. | उ.ना. | उ.ना. | 284 | 284 |
| 5 | खाटा | संख्या | 196 | 919 | 1056 | 1413 | 1437 | 1869 | 1869 |
| 6 | दर लाख लोकसंख्येमागे खाटा | संख्या | 13 | 68 | 76 | 89 | 49 | 64 | 64 |
| पंधरा | संकीर्ण | | | | | | | | |
| 1 | बँक शाखा | संख्या | 22 | 81 | 186 | 138 | 311 | 341 | 341 |
| 2 | दूरदर्शन केबल चालक | संख्या | उ.ना. | उ.ना. | उ.ना. | उ.ना. | 167 | 395 | 395 |
| 3 | दूरदर्शन केबल धारक | संख्या | उ.ना. | उ.ना. | उ.ना. | उ.ना. | 30468 | 54642 | 54642 |
| 4 | गोबर गॅस संयंत्रे | संख्या | उ.ना. | उ.ना. | उ.ना. | 1015 | 300 | 206 | 206 |
| आधार :- जिल्हा सांख्यिकी कार्यालय, औरंगाबाद | | | | | | | | | |

तक्ता क्रमांक - 2.1
लोकसंख्या विषयक निवडक आकडेवारी

जिल्हा - औरंगाबाद

संदर्भ वर्ष : जनगणना 2001

| अ. क्र. | बाब/ तहसील | ग्रामीण/ नागरी | क्षेत्र चौ.कि.मी. | लोकसंख्या | | | कुटुंबांची संख्या | लोकसंख्येची घनता | स्त्री-पुरुष प्रमाण |
|-------------|------------|-------------------|-------------------|------------|------------|-----------|-------------------|---------------------|------------------------|
| | | | | एकूण | पुरुष | स्त्रिया | | | |
| (1) | (2) | (3) | (4) | (5) | (6) | (7) | (8) | (9) | (10) |
| 1 | कन्नड | एकूण | 1507.80 | 291267 | 151065 | 140202 | 54035 | 198 | 928 |
| | | ग्रामीण | 1491.80 | 256864 | 133197 | 123667 | 47906 | 172 | 928 |
| | | नागरी | 16.00 | 34403 | 17868 | 16535 | 6129 | 2150 | 925 |
| 2 | सोयगाव | एकूण | 650.90 | 90142 | 46367 | 43775 | 17613 | 138 | 944 |
| | | ग्रामीण | 650.90 | 90142 | 46367 | 43775 | 17613 | 138 | 944 |
| | | नागरी | 0.00 | 0 | 0 | 0 | 0 | 0 | 0 |
| 3 | सिल्लोड | एकूण | 1235.90 | 291056 | 149588 | 141468 | 52354 | 235 | 946 |
| | | ग्रामीण | 1217.10 | 247189 | 126715 | 120474 | 45038 | 203 | 951 |
| | | नागरी | 18.80 | 43867 | 22873 | 20994 | 7316 | 2333 | 918 |
| 4 | फुलंब्री | एकूण | 658.90 | 131327 | 67322 | 64005 | 23809 | 199 | 951 |
| | | ग्रामीण | 658.90 | 131327 | 67322 | 64005 | 23809 | 199 | 951 |
| | | नागरी | 0.00 | 0 | 0 | 0 | 0 | 0 | 0 |
| 5 | औरंगाबाद | एकूण | 1333.00 | 1165567 | 612515 | 553052 | 224071 | 874 | 903 |
| | | ग्रामीण | 1282.50 | 263388 | 137840 | 125548 | 51363 | 205 | 911 |
| | | नागरी | 50.50 | 902179 | 474675 | 427504 | 172708 | 17865 | 901 |
| 6 | खूलताबाद | एकूण | 484.90 | 101500 | 52654 | 48846 | 18223 | 209 | 928 |
| | | ग्रामीण | 468.70 | 88706 | 46009 | 42697 | 16073 | 189 | 928 |
| | | नागरी | 16.20 | 12794 | 6645 | 6149 | 2150 | 785 | 925 |
| 7 | वैजापूर | एकूण | 1510.50 | 259601 | 133291 | 126310 | 49257 | 172 | 948 |
| | | ग्रामीण | 1502.70 | 222537 | 114135 | 108402 | 42732 | 148 | 950 |
| | | नागरी | 7.80 | 37064 | 19156 | 17908 | 6525 | 4752 | 935 |
| 8 | गंगापूर | एकूण | 1308.50 | 279197 | 145066 | 134131 | 54527 | 213 | 925 |
| | | ग्रामीण | 1298.10 | 256872 | 133414 | 123458 | 50637 | 193 | 925 |
| | | नागरी | 10.40 | 22325 | 11652 | 10673 | 3890 | 2147 | 916 |
| 9 | पैठण | एकूण | 1428.10 | 287356 | 147495 | 139861 | 56009 | 201 | 948 |
| | | ग्रामीण | 1423.00 | 252838 | 129814 | 123024 | 49564 | 178 | 948 |
| | | नागरी | 5.10 | 34518 | 17681 | 16837 | 6445 | 6768 | 952 |
| एकुण जिल्हा | एकूण | 10118.50 | 2897013.00 | 1505363.00 | 1391650.00 | 549898.00 | 287 | 924 | |
| | ग्रामीण | 9993.70 | 1809863.00 | 934813.00 | 875050.00 | 344735.00 | 181 | 936 | |
| | नागरी | 124.80 | 1087150.00 | 570550.00 | 516600.00 | 205163.00 | 1023 | 905 | |

तक्ता क्रमांक - 2.1
लोकसंख्या विषयक निवडक आकडेवारी

जिल्हा - औरंगाबाद

संदर्भ वर्ष : जनगणना 2001

| अ. क्र. | बाब/ तहसील | ग्रामीण/ नागरी | गावांची संख्या | शहरांची संख्या | साक्षरता (%) | | | मागासवर्गीय लोकसंख्या (%) | | प्रक्षेपित लोकसंख्या (1 मार्च 2008) |
|-------------|------------|-------------------|-------------------|-------------------|--------------|-------|----------|---------------------------|-------------------|---|
| | | | | | एकूण | पुरुष | स्त्रिया | अनुसूचित जाती | अनुसूचित जमाती | |
| (1) | (2) | (3) | (11) | (12) | (13) | (14) | (15) | (16) | (17) | (18) |
| 1 | कन्नड | एकूण | 201 | 1 | 68.80 | 83.00 | 53.70 | 8.40 | 5.90 | 303055 |
| | | ग्रामीण | 201 | 0 | 67.20 | 82.10 | 51.30 | 8.60 | 6.30 | 303055 |
| | | नागरी | 0 | 1 | 80.70 | 89.50 | 71.30 | 7.00 | 3.00 | उ.ना. |
| 2 | सोयगाव | एकूण | 83 | 0 | 65.10 | 79.60 | 50.10 | 8.80 | 11.60 | 93201 |
| | | ग्रामीण | 83 | 0 | 65.10 | 79.60 | 50.10 | 8.80 | 11.60 | 93201 |
| | | नागरी | 0 | 0 | 0.00 | 0.00 | 0.00 | 0.00 | 0.00 | उ.ना. |
| 3 | सिल्लोड | एकूण | 131 | 1 | 66.10 | 81.30 | 50.30 | 8.50 | 8.20 | 272124 |
| | | ग्रामीण | 131 | 0 | 64.30 | 80.30 | 47.60 | 8.40 | 9.20 | 272124 |
| | | नागरी | 0 | 1 | 76.70 | 86.80 | 65.80 | 8.90 | 2.40 | उ.ना. |
| 4 | फुलंब्री | एकूण | 88 | 0 | 66.20 | 81.60 | 50.20 | 9.30 | 1.70 | 174255 |
| | | ग्रामीण | 88 | 0 | 66.20 | 81.60 | 50.20 | 9.30 | 1.70 | 174255 |
| | | नागरी | 0 | 0 | 0.00 | 0.00 | 0.00 | 0.00 | 0.00 | उ.ना. |
| 5 | औरंगाबाद | एकूण | 187 | 3 | 80.30 | 88.90 | 70.90 | 16.10 | 1.30 | 1494577 |
| | | ग्रामीण | 187 | 0 | 68.90 | 82.40 | 54.10 | 13.00 | 1.80 | 1494577 |
| | | नागरी | 0 | 3 | 83.60 | 90.70 | 75.70 | 17.00 | 1.20 | उ.ना. |
| 6 | खूलताबाद | एकूण | 76 | 1 | 68.80 | 82.30 | 54.30 | 10.40 | 4.50 | 104578 |
| | | ग्रामीण | 76 | 0 | 67.70 | 81.80 | 52.60 | 10.60 | 4.80 | 104578 |
| | | नागरी | 0 | 1 | 76.40 | 85.70 | 66.60 | 8.70 | 3.10 | उ.ना. |
| 7 | वैजापूर | एकूण | 165 | 1 | 70.80 | 83.70 | 57.30 | 12.60 | 4.30 | 272193 |
| | | ग्रामीण | 165 | 0 | 69.30 | 83.00 | 55.20 | 12.20 | 4.70 | 272193 |
| | | नागरी | 0 | 1 | 79.40 | 88.30 | 70.00 | 15.20 | 1.70 | उ.ना. |
| 8 | गंगापूर | एकूण | 225 | 1 | 69.10 | 82.90 | 54.30 | 14.00 | 3.60 | 317299 |
| | | ग्रामीण | 225 | 0 | 68.50 | 82.60 | 53.30 | 14.30 | 3.80 | 317299 |
| | | नागरी | 0 | 1 | 76.40 | 86.40 | 65.60 | 10.90 | 1.20 | उ.ना. |
| 9 | पैठण | एकूण | 188 | 1 | 66.50 | 80.90 | 51.40 | 12.70 | 2.00 | 302505 |
| | | ग्रामीण | 188 | 0 | 65.00 | 80.10 | 49.20 | 12.70 | 2.10 | 302505 |
| | | नागरी | 0 | 1 | 76.80 | 86.60 | 66.60 | 12.00 | 1.00 | उ.ना. |
| एकुण जिल्हा | एकूण | एकूण | 1344 | 9 | 72.90 | 84.90 | 60.10 | 13.00 | 3.50 | 3333787 |
| | | ग्रामीण | 1344 | 0 | 67.00 | 81.60 | 51.60 | 11.20 | 9.80 | 1945000 |
| | | नागरी | 0.00 | 9 | 82.70 | 90.20 | 74.40 | 15.90 | 1.30 | 1326000 |

आधार - भारताची जनगणना.

तक्ता क्रमांक - 2.2
लोकसंख्या आणि वृद्धीदर

जिल्हा-औरंगाबाद

संदर्भ वर्ष : 1951 -2011

| जनगणना वर्ष | ग्रामीण/ नागरी | लोकसंख्या | | | दशवार्षिक वृद्धीदर | वार्षिक चक्रवाढ वृद्धीदर |
|-----------------|----------------|-----------|---------|----------|--------------------|--------------------------|
| | | एकूण | पुरुष | स्त्रिया | | |
| (1) | (2) | (3) | (4) | (5) | (6) | (7) |
| 1951 | एकूण | 1179404 | 597406 | 581998 | - | 0.00 |
| | ग्रामीण | 1012789 | 511216 | 501573 | - | 0.00 |
| | नागरी | 166615 | 86190 | 80425 | - | 0.00 |
| 1961 | एकूण | 1532341 | 781635 | 750706 | 29.93 | 2.62 |
| | ग्रामीण | 1315630 | 667069 | 648561 | 29.90 | 2.62 |
| | नागरी | 216711 | 114566 | 102145 | 30.07 | 2.63 |
| 1971 | एकूण | 1401574 | 730674 | 670900 | -8.53 | 0.86 |
| | ग्रामीण | 1024862 | 523880 | 500982 | -22.10 | 0.06 |
| | नागरी | 376712 | 206794 | 169918 | 73.83 | 4.08 |
| 1981 | एकूण | 1581766 | 817200 | 764566 | 12.86 | 0.98 |
| | ग्रामीण | 1187388 | 606515 | 580873 | 15.86 | 0.53 |
| | नागरी | 394378 | 210685 | 183693 | 4.69 | 2.87 |
| 1991 | एकूण | 2213779 | 1151693 | 1062086 | 39.96 | 1.57 |
| | ग्रामीण | 1488636 | 766816 | 721820 | 25.37 | 0.96 |
| | नागरी | 725143 | 384877 | 340266 | 83.87 | 3.68 |
| 2001 | एकूण | 2897013 | 1505363 | 1391650 | 30.86 | 1.80 |
| | ग्रामीण | 1809863 | 934813 | 875050 | 21.58 | 1.16 |
| | नागरी | 1087150 | 570550 | 516600 | 49.92 | 3.75 |
| 2011 प्रक्षेपित | एकूण | 3520000 | उ.ना. | उ.ना. | 21.50 | 2.19 |
| | ग्रामीण | 2021000 | उ.ना. | उ.ना. | उ.ना. | उ.ना. |
| | नागरी | 1499000 | उ.ना. | उ.ना. | उ.ना. | उ.ना. |

आधार - भारताची जनगणना.

तक्ता क्रमांक - 2.3

शहरांची वर्गवारी आणि त्यांची लोकसंख्या

जिल्हा : औरंगाबाद

संदर्भ वर्ष : 2001

| अ. क्र. | शहराचे नाव | शहराचे वर्गीकरण | लोकसंख्या | | | लोकसंख्या वाढीचा दशवार्षिक वृद्धीदर |
|------------|----------------------|-----------------|-----------|--------|----------|-------------------------------------|
| | | | एकूण | पुरुष | स्त्रिया | |
| (1) | (2) | (3) | (4) | (5) | (6) | (7) |
| 1 | औरंगाबाद | ब वर्ग म.न.पा. | 873311 | 459295 | 414016 | 52.34 |
| 2 | कन्नड | क वर्ग न.पा. | 34403 | 17868 | 16535 | 77.53 |
| 3 | सिल्लोड | ब वर्ग न.पा. | 43867 | 22873 | 20994 | 51.85 |
| 4 | खूलताबाद | क वर्ग न.पा. | 12794 | 6645 | 6149 | 39.19 |
| 5 | वैजापूर | क वर्ग न.पा. | 37064 | 19156 | 17908 | 116.08 |
| 6 | गंगापूर | क वर्ग न.पा. | 22325 | 11652 | 10673 | -24.59 |
| 7 | पैठण | क वर्ग न.पा. | 34518 | 17681 | 16837 | 24.53 |
| 8 | छावणी परिषद औरंगाबाद | गणना शहर | 19172 | 9942 | 9230 | -1.36 |
| 9 | पंढरपूर | गणना शहर | 9696 | 5438 | 4258 | 132.41 |
| एकूण नागरी | | | 1087150 | 570550 | 516600 | 49.17 |

आधार - भारताची जनगणना.

तक्ता क्रमांक - 2.4

मुख्य व सीमांतिक काम करणा-यांचे उद्योग गटनिहाय वर्गीकरण

जिल्हा - औरंगाबाद

संदर्भ वर्ष : 2001

| अ. क्र. | काम करणा-यांचे क्षेत्र | एकूण | ग्रामीण | नागरी |
|--------------------------------|---|---------|---------|---------|
| 1 | 2 | 3 | 4 | 5 |
| मुख्य काम करणारे | | | | |
| 1 | शेतकरी | 441125 | 433813 | 7312 |
| 2 | शेतमजूर | 289765 | 279467 | 10298 |
| 3 | वस्तुनिर्माण प्रक्रिया, सेवा व दुरुस्त्या इ. घरगुती | 20310 | 14646 | 5664 |
| 4 | इतर काम करणारे | 425657 | 134775 | 290882 |
| 5 | एकूण मुख्य काम करणारे | 1176857 | 862701 | 314156 |
| सीमांतिक काम करणारे | | | | |
| 6 | शेतकरी | उ.ना. | उ.ना. | उ.ना. |
| 7 | शेतमजूर | उ.ना. | उ.ना. | उ.ना. |
| 8 | वस्तुनिर्माण प्रक्रिया, सेवा व दुरुस्त्या इ. घरगुती | उ.ना. | उ.ना. | उ.ना. |
| 9 | इतर काम करणारे | उ.ना. | उ.ना. | उ.ना. |
| 10 | एकूण सीमांतिक काम करणारे | उ.ना. | उ.ना. | उ.ना. |
| काम करणा-यांचे वर्गीकरण | | | | |
| 11 | एकूण काम करणारे | 1176857 | 862701 | 314156 |
| 12 | काम करणा-यांची एकूण लोकसंख्येशी टक्केवारी | 40.62 | 47.67 | 28.90 |
| 13 | एकूण काम न करणारे | 1720156 | 947162 | 772994 |
| 14 | काम न करणा-यांची एकूण लोकसंख्येशी टक्केवारी | 59.38 | 52.33 | 71.10 |
| 15 | जिल्ह्याची एकूण लोकसंख्या | 2897013 | 1809863 | 1087150 |

आधार - भारताची जनगणना

तक्ता क्रमांक - 2.5

धर्म व वयोगटानुसार लोकसंख्या

जिल्हा - औरंगाबाद

संदर्भ वर्ष : 2001

| अ.क्र. | बाब | एकूण | ग्रामीण | नागरी |
|--|-------------------|---------|---------|---------|
| (1) | (2) | (3) | (4) | (5) |
| धर्मानुसार | | | | |
| 1 | बौद्ध | 247222 | 97777 | 149445 |
| 2 | ख्रिश्चन | 15558 | 3801 | 11757 |
| 3 | हिंदू | 2030181 | 1451948 | 578233 |
| 4 | जैन | 26782 | 7727 | 19055 |
| 5 | मुस्लिम | 569516 | 245935 | 323581 |
| 6 | शीख | 4452 | 944 | 3508 |
| 7 | इतर | 3302 | 1731 | 1571 |
| | सर्व धर्म (एकूण) | 2897013 | 1809863 | 1087150 |
| वयोगटानुसार (वर्ष) संदर्भ वर्ष 1991 | | | | |
| 1 | 0 - 6 (0-9) | 631511 | 433998 | 197513 |
| 2 | 7 - 14 (10-14) | 251665 | 170115 | 81550 |
| 2 | 15 - 19 | 186020 | 115675 | 70345 |
| 3 | 20 - 24 | 191919 | 113266 | 78653 |
| 4 | 25 - 29 | 177602 | 109690 | 67912 |
| 5 | 30 - 34 | 150142 | 96970 | 53172 |
| 6 | 35 - 39 | 136375 | 90754 | 45621 |
| 7 | 40 - 49 | 201664 | 141346 | 60318 |
| 8 | 50 - 59 | 133466 | 99666 | 33800 |
| 9 | 60 वर्षावरील | 146945 | 113186 | 33759 |
| 10 | वय अनिर्देशित | 6470 | 3970 | 2500 |
| | सर्व वयोगट (एकूण) | 2213779 | 1488636 | 725143 |

आधार - भारताची जनगणना

तक्ता क्रमांक - 2.6

दारिद्र्य रेषेखालील ग्रामीण कुटुंबे

जिल्हा :- औरंगाबाद

संदर्भ - 2002.

| अ. क्र | तालुका | ग्रामीण कुटुंबांची एकूण संख्या | दारिद्र्य रेषेखालील ग्रामीण कुटुंबे | | | | | | | | | | | | दारिद्र्य रेषे-खालील एकूण कुटुंबांची संख्या | दारिद्र्य रेषे-खालील कुटुंबांची टक्के वारी |
|--------|----------|--------------------------------|-------------------------------------|---------|------|----------------|---------|-----|--------|---------|------|--------|---------|------|---|--|
| | | | अनुसूचित जाती | | | अनुसूचित जमाती | | | इतर | | | एकूण | | | | |
| | | | शेतकरी | शेतमजूर | इतर | शेतकरी | शेतमजूर | इतर | शेतकरी | शेतमजूर | इतर | शेतकरी | शेतमजूर | इतर | | |
| (1) | (2) | (3) | (4) | (5) | (6) | (7) | (8) | (9) | (10) | (11) | (12) | (13) | (14) | (15) | (16) | (17) |
| 1 | कन्नड | 54712 | 259 | 1857 | 128 | 264 | 2337 | 79 | 2179 | 7933 | 670 | 2702 | 12127 | 877 | 15706 | 28.71 |
| 2 | सोयगाव | 22073 | 86 | 467 | 354 | 106 | 697 | 557 | 539 | 1874 | 1656 | 731 | 3038 | 2567 | 6336 | 28.70 |
| 3 | सिल्लोड | 49254 | 317 | 2267 | 53 | 212 | 1367 | 32 | 2067 | 7586 | 238 | 2596 | 11220 | 323 | 14139 | 28.71 |
| 4 | फुलंब्री | 25979 | 235 | 1083 | 59 | 29 | 248 | 17 | 1652 | 3914 | 217 | 1916 | 5245 | 293 | 7454 | 28.69 |
| 5 | औरंगाबाद | 54611 | 298 | 3602 | 495 | 82 | 738 | 35 | 1670 | 7229 | 1522 | 2050 | 11569 | 2052 | 15671 | 28.70 |
| 6 | खुलताबाद | 18309 | 111 | 856 | 74 | 65 | 483 | 32 | 888 | 2461 | 286 | 1064 | 3800 | 392 | 5256 | 28.71 |
| 7 | गंगापूर | 55256 | 288 | 3406 | 80 | 165 | 1966 | 45 | 1818 | 7193 | 901 | 2271 | 12565 | 1026 | 15862 | 28.71 |
| 8 | वैजापूर | 51239 | 415 | 3019 | 101 | 141 | 1975 | 45 | 2180 | 6550 | 283 | 2736 | 11544 | 429 | 14709 | 28.71 |
| 9 | पैठण | 52454 | 201 | 2634 | 147 | 98 | 1223 | 48 | 1939 | 8104 | 663 | 2238 | 11961 | 858 | 15057 | 28.71 |
| | एकूण | 383887 | 2210 | 19191 | 1491 | 1162 | 11034 | 890 | 14932 | 52844 | 6436 | 18304 | 83069 | 8817 | 110190 | 28.70 |

आधार:- प्रकल्प संचालक,जिल्हा ग्रामीण विकास यंत्रणा, औरंगाबाद.

तक्ता क्रमांक - 3.1

क्षेत्रवार जिल्हा उत्पन्न व दरडोई जिल्हा उत्पन्न - चालू किंमतीनुसार

जिल्हा - औरंगाबाद

संदर्भ वर्ष : 2006-07 व 2007-08

(लाख रू)

| अ. क्र. | क्षेत्र | वर्ष 2006-07 @ | | वर्ष 2007-08 @ | |
|--|-----------------------|----------------------|-----------------------|----------------------|-----------------------|
| | | स्थूल जिल्हा उत्पन्न | निव्वळ जिल्हा उत्पन्न | स्थूल जिल्हा उत्पन्न | निव्वळ जिल्हा उत्पन्न |
| (1) | (2) | (3) | (4) | (5) | (6) |
| 1.1 | कृषी | 188439 | 177280 | 243469 | 230000 |
| 2 | वन संवर्धन | 6453 | 6229 | 6184 | 5902 |
| 3 | मासेमारी | 1986 | 1589 | 2511 | 1976 |
| 4 | खाण व दगड खाणकाम | 584 | 457 | 16 | 13 |
| प्राथमिक क्षेत्र एकूण | | 197462 | 185555 | 252180 | 237891 |
| 1 | नोंदणीकृत उद्योग | 368245 | 282751 | 412854 | 313592 |
| 2.2 | अनोंदणीकृत उद्योग | 46380 | 36514 | 52969 | 41386 |
| 3 | बांधकाम | 93669 | 90201 | 106919 | 102867 |
| 4 | वीज, गॅस व पाणीपुरवठा | 15623 | 6039 | 18954 | 7478 |
| द्वितीय क्षेत्र एकूण | | 523917 | 415505 | 591696 | 465323 |
| 1 | रेल्वे | 1363 | 1154 | 1493 | 1286 |
| 2 | परिवहन, साठवणूक | 48279 | 23073 | 56549 | 26745 |
| 3.3 | दळणवळण | 23020 | 18446 | 27664 | 22319 |
| 4 | व्यापार व उपाहारगृहे | 194049 | 182847 | 224210 | 211112 |
| 5 | बँका व विमा उद्योग | 101098 | 98133 | 113525 | 110214 |
| 6 | व्यवसाय सेवा | 92225 | 80121 | 105091 | 91459 |
| 7 | सार्वजनिक प्रशासन | 51719 | 41373 | 65550 | 53459 |
| 8 | इतर सेवा | 84245 | 73617 | 93535 | 81080 |
| तृतीय क्षेत्र एकूण | | 595998 | 518764 | 687617 | 597674 |
| एकूण जिल्हा उत्पन्न | | 1317377 | 1119824 | 1531493 | 1300888 |
| दरडोई जिल्हा उत्पन्न(रु) | | 41841 | 35567 | 47962 | 40740 |
| एकूण राज्य उत्पन्न | | 50883614 | 43505500 | 59099523 | 50495069 |
| दरडोई राज्य उत्पन्न (रु) | | 48121 | 41144 | 55068 | 47051 |
| एकूण जिल्हा उत्पन्नाची राज्य उत्पन्नाशी टक्केवारी | | 2.59 | 2.57 | 2.59 | 2.58 |

टिप : 1) * अस्थायी @ प्रारंभिक 2) आकडे पूर्णांकात दिल्याने बेरजा जुळतीलच असे नाही.

आधार - अर्थ व सांख्यिकी संचालनालय, मुंबई

तक्ता क्रमांक - 3.2

क्षेत्रवार जिल्हा उत्पन्न व दरडोई जिल्हा उत्पन्न - स्थिर किंमतीनुसार (1999-00)

जिल्हा - औरंगाबाद

संदर्भ वर्ष : 2006-07 व 2007-08

(लाख रू)

| अ. क्र. | क्षेत्र | वर्ष 2006-07 * | | वर्ष 2007-08 @ | |
|--|-----------------------|----------------------|-----------------------|----------------------|-----------------------|
| | | स्थूल जिल्हा उत्पन्न | निव्वळ जिल्हा उत्पन्न | स्थूल जिल्हा उत्पन्न | निव्वळ जिल्हा उत्पन्न |
| (1) | (2) | (3) | (4) | (5) | (6) |
| 1.1 | कृषी | 155340 | 146509 | 180515 | 170324 |
| 1.2 | वन संवर्धन | 2602 | 2450 | 2526 | 2369 |
| 1.3 | मासेमारी | 1232 | 939 | 1329 | 986 |
| 1.4 | खाण व दगड खाणकाम | 416 | 336 | 11 | 8 |
| प्राथमिक क्षेत्र एकूण | | 159590 | 150234 | 184381 | 173687 |
| 2.1 | नोंदणीकृत उद्योग | 249952 | 187379 | 267933 | 199795 |
| 2.2 | अनोंदणीकृत उद्योग | 34750 | 27975 | 38026 | 30540 |
| 2.3 | बांधकाम | 56543 | 53956 | 59080 | 56235 |
| 2.4 | वीज, गॅस व पाणीपुरवठा | 16973 | 10249 | 19330 | 11740 |
| द्वितीय क्षेत्र एकूण | | 358218 | 279559 | 384369 | 298310 |
| 3.1 | रेल्वे | 1168 | 1037 | 1250 | 1139 |
| 3.2 | परिवहन, साठवणूक | 33470 | 14659 | 35811 | 15030 |
| 3.3 | दळणवळण | 26554 | 23273 | 30472 | 26866 |
| 3.4 | व्यापार व उपाहारगृहे | 145799 | 137421 | 159563 | 150344 |
| 3.5 | बँका व विमा उद्योग | 90678 | 88515 | 99903 | 97666 |
| 3.6 | व्यवसाय सेवा | 61836 | 53790 | 66837 | 58277 |
| 3.7 | सार्वजनिक प्रशासन | 37494 | 29954 | 41221 | 32926 |
| 3.8 | इतर सेवा | 60798 | 53253 | 62754 | 54433 |
| तृतीय क्षेत्र एकूण | | 457797 | 401902 | 497811 | 436681 |
| एकूण जिल्हा उत्पन्न | | 975605 | 831695 | 1066561 | 908678 |
| दरडोई जिल्हा उत्पन्न(रु) | | 30986 | 26415 | 33402 | 28457 |
| एकूण राज्य उत्पन्न | | 38124679 | 32759910 | 41624762 | 35740165 |
| दरडोई राज्य उत्पन्न (रु) | | 36055 | 30982 | 38785 | 33302 |
| एकूण जिल्हा उत्पन्नाची एकूण राज्य | | 2.56 | 2.54 | 2.56 | 2.54 |

टिप : 1) * अस्थायी @ प्रारंभिक 2) आकडे पूर्णांकात दिल्याने बेरजा जुळतीलच असे नाही.

आधार - अर्थ व सांख्यिकी संचालनालय, मुंबई

तक्ता क्रमांक - 4.1

निवडक कृषि मालाच्या सरासरी घाऊक किंमती.

जिल्हा - औरंगाबाद

संदर्भ वर्ष :2008-09

| अ. क्र. | कृषि मालाचे नांव | कृषि मालाचा वाण | मासिक सरासरी घाऊक किंमती (प्रति क्विंटल मूल्य रुपये) | | | | | | | |
|---------|------------------|-----------------|--|------|------|------|-------|----------|---------|-----------|
| | | | एप्रिल | मे | जून | जुलै | ऑगस्ट | सप्टेंबर | ऑक्टोबर | नोव्हेंबर |
| (1) | (2) | (3) | (4) | (5) | (6) | (7) | (8) | (9) | (10) | (11) |
| 1 | गहू | संकरित | 1118 | 1117 | 1091 | 1180 | 1186 | 1180 | 1113 | 1087 |
| 2 | बाजरी | संकरित | 671 | 683 | 690 | 843 | 840 | 779 | 763 | 782 |
| 3 | हरभरा | संकरित | 2275 | 2168 | 2126 | 1864 | 1887 | 1835 | 2002 | 1838 |
| 4 | तूर | गावरान | 1883 | 1115 | 1208 | 1753 | 1631 | 1094 | 500 | 1590 |
| 5 | उडीद | संकरित | 0 | 0 | 0 | 0 | 0 | 1138 | 858 | 1450 |
| 6 | गूळ | संकरित | 0 | 0 | 0 | 0 | 0 | 0 | 0 | 0 |
| 7 | ज्वारी | संकरित | 814 | 780 | 483 | 670 | 674 | 586 | 630 | 700 |
| 8 | मूग | चिनई | 0 | 0 | 0 | 0 | 1147 | 3007 | 1784 | 1725 |
| 9 | भुईमूग | एचबी | 618 | 501 | 1150 | 733 | 1200 | 1701 | 1715 | 1970 |
| 10 | कांदे | संकरित | 434 | 367 | 607 | 802 | 874 | 943 | 810 | 534 |
| 11 | खुरसणी (कारळ) | गावरान | 0 | 0 | 0 | 0 | 0 | 4000 | 4000 | 0 |
| 12 | कापूस | लक्ष्मी 510 | 0 | 0 | 0 | 0 | 0 | 0 | 1981 | 2006 |

तक्ता क्रमांक - 4.1

निवडक कृषि मालाच्या सरासरी घाऊक किंमती.

जिल्हा - औरंगाबाद

संदर्भ वर्ष :2008-09

| अ. क्र. | कृषि मालाचे नांव | कृषि मालाचा वाण | मासिक सरासरी घाऊक किंमती (प्रति क्विंटल मूल्य रुपये) | | | | | |
|---------|------------------|-----------------|--|----------|------------|-------|----------------|----------------------|
| | | | डिसेंबर | जानेवारी | फेब्रुवारी | मार्च | वर्षाची सरासरी | मागील वर्षाची सरासरी |
| (1) | (2) | (3) | (12) | (13) | (14) | (15) | (16) | (17) |
| 1 | गहू | संकरित | 1124 | 1202 | 1161 | 1154 | 1143 | 1075 |
| 2 | बाजरी | संकरित | 803 | 806 | 787 | 681 | 761 | 683 |
| 3 | हरभरा | संकरित | 1547 | 1709 | 2161 | 1829 | 1937 | 2138 |
| 4 | तूर | गावरान | 902 | 2314 | 2562 | 2469 | 1585 | 2211 |
| 5 | उडीद | संकरित | 0 | 1267 | 0 | 0 | 1178 | 1810 |
| 6 | गूळ | संकरित | 0 | 0 | 0 | 0 | 0 | 927 |
| 7 | ज्वारी | संकरित | 490 | 610 | 664 | 508 | 634 | 878 |
| 8 | मूग | चिनई | 650 | 2650 | 0 | 0 | 1827 | 2058 |
| 9 | भुईमूग | एचबी | 1150 | 1225 | 1600 | 2000 | 1297 | 1699 |
| 10 | कांदे | संकरित | 431 | 226 | 538 | 646 | 601 | 541 |
| 11 | खुरसणी (कारळ) | गावरान | 3913 | 0 | 4500 | 0 | 4103 | 4123 |
| 12 | कापूस | लक्ष्मी 510 | 1725 | 1775 | 1808 | 2816 | 2019 | 2368 |

आधार- कृषि उत्पन्न बाजार समित्या, जिल्हा औरंगाबाद.

तक्ता क्रमांक - 4.2

जिल्हा:- औरंगाबाद जिल्हा मुख्यालयातील महत्वाच्या वस्तूंच्या मासिक सरासरी किरकोळ किंमती

(रुपये)

| अ. क्र. | वस्तूचे नाव व प्रत | परिमाण | जानेवारी 2008 | फेब्रुवारी 2008 | मार्च 2008 | एप्रिल 2008 | मे 2008 |
|---------|------------------------|--------|---------------|-----------------|------------|-------------|---------|
| (1) | (2) | (3) | (4) | (5) | (6) | (7) | (8) |
| 1 | तांदूळ | किलो | 40.00 | 42.00 | 46.00 | 50.00 | 50.00 |
| 2 | गहू | किलो | 14.00 | 14.00 | 16.00 | 15.00 | 15.00 |
| 3 | गव्हाचे पीठ | किलो | 16.00 | 16.00 | 16.00 | 16.00 | 16.00 |
| 4 | ज्वारी (संकरित) | किलो | 11.00 | 11.00 | 11.00 | 11.00 | 11.00 |
| 5 | ज्वारी (देशी) | किलो | 18.75 | 18.00 | 16.00 | 16.00 | 16.00 |
| 6 | बाजरी (मध्यम) | किलो | 12.00 | 12.40 | 12.00 | 12.00 | 10.80 |
| 7 | काबुली चणा (अखवा) | किलो | 48.00 | 48.40 | 48.00 | 48.00 | 49.60 |
| 8 | हरभरा डाळ | किलो | 34.00 | 33.60 | 39.00 | 38.00 | 33.60 |
| 9 | तूरडाळ | किलो | 43.00 | 42.00 | 41.00 | 41.00 | 40.80 |
| 10 | मूगडाळ | किलो | 39.00 | 39.60 | 40.00 | 40.00 | 38.80 |
| 11 | उडीदडाळ | किलो | 41.00 | 41.60 | 41.00 | 40.00 | 38.00 |
| 12 | मसूरडाळ | किलो | 38.00 | 38.00 | 42.00 | 46.00 | 46.80 |
| 13 | *मटकी | किलो | 24.00 | 24.00 | 24.00 | 24.00 | 26.00 |
| 14 | पांढरा वाटाणा | किलो | 30.00 | 30.00 | 30.00 | 30.00 | 32.00 |
| 15 | साबुदाणा | किलो | 30.00 | 29.20 | 28.00 | 28.00 | 25.60 |
| 16 | शेंगदाणे | किलो | 48.00 | 48.00 | 48.00 | 48.00 | 48.00 |
| 17 | रवा | किलो | 18.00 | 18.00 | 18.00 | 18.00 | 18.00 |
| 18 | *मैदा | किलो | 16.00 | 16.00 | 16.00 | 16.00 | 17.00 |
| 19 | *पोहे | किलो | 20.00 | 20.00 | 21.00 | 22.00 | 22.00 |
| 20 | साखर | किलो | 15.00 | 15.00 | 16.00 | 16.00 | 15.60 |
| 21 | गूळ पिवळा | किलो | 15.00 | 15.00 | 18.00 | 18.00 | 16.00 |
| 22 | गोडतेल भुईमुगाचे(सुटे) | किलो | 79.00 | 79.00 | 80.75 | 86.00 | 82.40 |
| 23 | वनस्पती तूप (सुटे) | किलो | 55.00 | 57.60 | 75.00 | 75.00 | 62.80 |
| 24 | खोबरेल तेल (सुटे) | किलो | 88.00 | 88.00 | 88.00 | 88.00 | 88.00 |
| 25 | म्हशीचे दूध (सुटे) | लीटर | 16.00 | 16.00 | 16.00 | 16.00 | 20.00 |

तक्ता क्रमांक - 4.2

जिल्हा:- औरंगाबाद जिल्हा मुख्यालयातील महत्वाच्या वस्तूंच्या मासिक सरासरी किरकोळ किंमती

(रुपये)

| अ. क्र. | वस्तूचे नाव व प्रत | परिमाण | जून 2008 | जुलै 2008 | ऑगस्ट 2008 | सप्टेंबर 2008 |
|---------|------------------------|--------|----------|-----------|------------|---------------|
| (1) | (2) | (3) | (9) | (10) | (11) | (12) |
| 1 | तांदूळ | किलो | 53.75 | 55.00 | 55.00 | 55.00 |
| 2 | गहू | किलो | 14.25 | 14.50 | 15.00 | 15.00 |
| 3 | गव्हाचे पीठ | किलो | 16.00 | 17.00 | 17.00 | 17.00 |
| 4 | ज्वारी (संकरित) | किलो | 11.00 | 11.00 | 11.00 | 12.00 |
| 5 | ज्वारी (देशी) | किलो | 16.00 | 17.00 | 17.00 | 17.00 |
| 6 | बाजरी (मध्यम) | किलो | 10.00 | 10.75 | 20.00 | 12.00 |
| 7 | काबुली चणा (अख्खा) | किलो | 52.00 | 41.00 | 44.00 | 46.00 |
| 8 | हरभरा डाळ | किलो | 33.00 | 34.50 | 36.00 | 36.00 |
| 9 | तूरडाळ | किलो | 40.00 | 40.50 | 48.00 | 48.00 |
| 10 | मूगडाळ | किलो | 38.00 | 40.50 | 48.00 | 48.00 |
| 11 | उडीदडाळ | किलो | 39.50 | 41.00 | 44.00 | 48.00 |
| 12 | मसूरडाळ | किलो | 48.00 | 49.00 | 53.20 | 56.00 |
| 13 | *मटकी | किलो | 26.00 | 26.00 | 26.00 | 26.00 |
| 14 | पांढरा वाटाणा | किलो | 32.00 | 32.00 | 36.00 | 34.00 |
| 15 | साबुदाणा | किलो | 26.00 | 28.00 | 30.40 | 32.00 |
| 16 | शेंगदाणे | किलो | 50.00 | 50.00 | 51.20 | 50.50 |
| 17 | रवा | किलो | 17.00 | 18.50 | 20.00 | 20.00 |
| 18 | *मैदा | किलो | 17.00 | 17.00 | 17.00 | 18.00 |
| 19 | *पोहे | किलो | 23.00 | 23.00 | 23.00 | 24.00 |
| 20 | साखर | किलो | 16.00 | 16.50 | 19.80 | 19.00 |
| 21 | गूळ पिवळा | किलो | 20.00 | 22.50 | 24.00 | 26.00 |
| 22 | गोडतेल भुईमुगाचे(सुटे) | किलो | 82.00 | 85.00 | 85.00 | 85.00 |
| 23 | वनस्पती तूप (सुटे) | किलो | 66.00 | 68.00 | 68.00 | 68.00 |
| 24 | खोबरेल तेल (सुटे) | किलो | 97.00 | 95.00 | 95.00 | 95.00 |
| 25 | म्हशीचे दूध (सुटे) | लीटर | 20.00 | 20.00 | 23.20 | 24.00 |

तक्ता क्रमांक - 4.2

जिल्हा:- औरंगाबाद जिल्हा मुख्यालयातील महत्वाच्या वस्तूंच्या मासिक सरासरी किरकोळ किंमती

(रुपये)

| अ. क्र. | वस्तूचे नाव व प्रत | परिमाण | आक्टोबर 2008 | नोव्हेंबर 2008 | डिसेंबर 2008 | वर्षाची सरासरी | मागील वर्षाची सरासरी |
|---------|-------------------------|--------|--------------|----------------|--------------|----------------|----------------------|
| (1) | (2) | (3) | (13) | (14) | (15) | (16) | (17) |
| 1 | तांदूळ | किलो | 55.00 | 55.00 | 55.00 | 50.98 | 28.33 |
| 2 | गहू | किलो | 15.00 | 15.00 | 15.00 | 14.81 | 13.63 |
| 3 | गव्हाचे पीठ | किलो | 17.00 | 18.00 | 18.00 | - | - |
| 4 | ज्वारी (संकरित) | किलो | 12.00 | 12.00 | 12.00 | - | - |
| 5 | ज्वारी (देशी) | किलो | 17.00 | 17.00 | 15.75 | 16.79 | 13.85 |
| 6 | बाजरी (मध्यम) | किलो | 12.00 | 12.00 | 10.75 | 12.23 | 11.52 |
| 7 | काबुली चणा (अख्वा) | किलो | 52.00 | 52.00 | 52.00 | 48.42 | 46.42 |
| 8 | हरभरा डाळ | किलो | 35.20 | 36.00 | 32.50 | 35.12 | 35.44 |
| 9 | तूरडाळ | किलो | 48.00 | 48.00 | 48.00 | 44.03 | 38.78 |
| 10 | मूगडाळ | किलो | 48.00 | 48.00 | 48.00 | 42.99 | 45.85 |
| 11 | उडीदडाळ | किलो | 48.00 | 48.00 | 48.00 | 43.18 | 47.93 |
| 12 | मसूरडाळ | किलो | 56.00 | 56.00 | 56.00 | 48.75 | 34.27 |
| 13 | *मटकी | किलो | 26.00 | 25.00 | 25.00 | - | - |
| 14 | पांढरा वाटाणा | किलो | 34.00 | 34.00 | 34.00 | 32.33 | 23.82 |
| 15 | साबुदाणा | किलो | 32.00 | 32.00 | 31.00 | 29.35 | 28.42 |
| 16 | शेंगदाणे | किलो | 52.00 | 52.00 | 51.00 | 49.73 | 46.89 |
| 17 | रवा | किलो | 20.00 | 20.00 | 20.00 | 18.79 | 18.00 |
| 18 | *मैदा | किलो | 18.00 | 18.00 | 18.00 | - | - |
| 19 | *पोहे | किलो | 24.00 | 24.00 | 24.00 | - | - |
| 20 | साखर | किलो | 19.00 | 19.00 | 19.50 | 17.20 | 15.43 |
| 21 | गूळ पिचळा | किलो | 28.00 | 28.00 | 28.00 | 21.54 | 15.27 |
| 22 | गोडेतेल भुईमुगाचे(सुटे) | किलो | 79.20 | 71.25 | 70.00 | 80.38 | 68.16 |
| 23 | वनस्पती तूप (सुटे) | किलो | 68.00 | 68.00 | 45.75 | 64.76 | 53.88 |
| 24 | खोबरेल तेल (सुटे) | किलो | 95.00 | 95.00 | 95.80 | 92.32 | 94.76 |
| 25 | म्हशीचे दूध (सुटे) | लीटर | 24.00 | 24.00 | 24.00 | 20.27 | 16.00 |

तक्ता क्रमांक - 4.2

जिल्हा:- औरंगाबाद जिल्हा मुख्यालयातील महत्वाच्या वस्तूंच्या मासिक सरासरी किरकोळ किंमती

(रुपये)

| अ. क्र. | वस्तूचे नाव व प्रत | परिमाण | जानेवारी 2008 | फेब्रुवारी 2008 | मार्च 2008 | एप्रिल 2008 | मे 2008 |
|---------|--------------------------------|-----------|---------------|-----------------|------------|-------------|---------|
| (1) | (2) | (3) | (4) | (5) | (6) | (7) | (8) |
| 26 | म्हशीचे शुध्द तूप | किलो | 180.00 | 180.00 | 180.00 | 180.00 | 180.00 |
| 27 | बोकडाचे मांस | किलो | 140.00 | 140.00 | 155.00 | 160.00 | 160.00 |
| 28 | कोंबडी (ब्रॉयलर) न सोललेली | किलो | 45.00 | 45.00 | 47.50 | 50.00 | 50.00 |
| 29 | ताजे मासे (स्थानिक) | किलो | 70.00 | 70.00 | 70.00 | 70.00 | 70.00 |
| 30 | अंडी कोंबडीची (सुधारित) | डझन | 28.50 | 26.40 | 23.50 | 22.00 | 25.60 |
| 31 | आयोडीनयुक्त मीठ | किलो | 9.00 | 9.00 | 9.00 | 9.00 | 9.00 |
| 32 | हळद पावडर (सुटी) | 100 ग्रॅम | 10.00 | 10.00 | 9.75 | 10.00 | 10.00 |
| 33 | गरम मसाला पावडर (स्थानिक) | 100 ग्रॅम | 38.00 | 38.00 | 38.00 | 38.00 | 38.00 |
| 34 | बटाटे | किलो | 13.00 | 11.20 | 11.00 | 12.00 | 9.20 |
| 35 | कांदे | किलो | 6.75 | 7.20 | 5.50 | 7.50 | 6.00 |
| 36 | लसूण | 100 ग्रॅम | 8.25 | 7.60 | 7.00 | 7.00 | 5.80 |
| 37 | केळी (जळगाव) | डझन | 10.00 | 10.00 | 10.00 | 10.50 | 12.00 |
| 38 | सफरचंद | किलो | 45.00 | 52.00 | 62.50 | 70.00 | 70.00 |
| 39 | चहापत्ती | किलो | 160.00 | 160.00 | 160.00 | 160.00 | 160.00 |
| 40 | रॉकेल (खु.बा.) | लीटर | 15.00 | 15.00 | 15.00 | 15.00 | 15.00 |
| 41 | *रॉकेल (स्व.धा.दु.) | लीटर | - | - | - | - | - |
| 42 | पेट्रोल | लीटर | 47.48 | 48.34 | 49.73 | 49.73 | 49.73 |
| 43 | काडेपेटी | 1 नग | 0.50 | 0.50 | 0.50 | 0.50 | 0.50 |
| 44 | *धुण्याचा साबण | 250ग्रॅम | 20.00 | 20.00 | 20.00 | 20.00 | 21.00 |
| 45 | प्रसाधन साबण | 1 वडी | 14.80 | 15.40 | 16.00 | 16.00 | 16.40 |
| 46 | ब्रेड (स्थानिक) | 400 ग्रॅम | 9.50 | 9.50 | 9.50 | 9.50 | 9.50 |
| 47 | गॅस सिलिंडर (स्वयंपाकाचा) | प्रत्येकी | 300.80 | 300.80 | 300.80 | 300.80 | 300.80 |
| 48 | टाल्कम पावडर (पॉन्डस/तत्सम) | 100 ग्रॅम | 30.00 | 30.00 | 30.00 | 30.00 | 30.00 |
| 49 | टुथ पेस्ट (कोलगेट साधी/ तत्सम) | 100 ग्रॅम | 27.00 | 27.00 | 27.00 | 27.00 | 27.00 |
| 50 | *सोने (स्टॅण्डर्ड) | 10 ग्रॅम | - | - | - | - | - |
| 51 | *चांदी | 10 ग्रॅम | - | - | - | - | - |

तक्ता क्रमांक - 4.2

जिल्हा:- औरंगाबाद जिल्हा मुख्यालयातील महत्वाच्या वस्तूंच्या मासिक सरासरी किरकोळ किंमती

(रुपये)

| अ. क्र. | वस्तूचे नाव व प्रत | परिमाण | जून 2008 | जुलै 2008 | ऑगस्ट 2008 | सप्टेंबर 2008 |
|---------|--------------------------------|-----------|----------|-----------|------------|---------------|
| (1) | (2) | (3) | (9) | (10) | (11) | (12) |
| 26 | म्हशीचे शुध्द तूप | किलो | 200.00 | 220.00 | 225.00 | 230.00 |
| 27 | बोकडाचे मांस | किलो | 160.00 | 167.50 | 170.00 | 170.00 |
| 28 | कोंबडी (ब्रॉयलर) न सोललेली | किलो | 50.00 | 50.00 | 53.00 | 60.00 |
| 29 | ताजे मासे (स्थानिक) | किलो | 70.00 | 70.00 | 70.00 | 70.00 |
| 30 | अंडी कोंबडीची (सुधारित) | डझन | 28.60 | 28.50 | 28.80 | 28.00 |
| 31 | आयोडीनयुक्त मीठ | किलो | 9.00 | 10.00 | 10.00 | 10.75 |
| 32 | हळद पावडर (सुटी) | 100 ग्रॅम | 10.00 | 10.00 | 10.00 | 10.00 |
| 33 | गरम मसाला पावडर (स्थानिक) | 100 ग्रॅम | 38.00 | 26.00 | 26.00 | 21.00 |
| 34 | बटाटे | किलो | 10.00 | 9.50 | 9.60 | 9.00 |
| 35 | कांदे | किलो | 6.00 | 8.75 | 8.80 | 9.00 |
| 36 | लसूण | 100 ग्रॅम | 5.00 | 4.00 | 4.00 | 4.00 |
| 37 | केळी (जळगाव) | डझन | 14.00 | 14.00 | 14.00 | 13.50 |
| 38 | सफरचंद | किलो | 77.50 | 80.00 | 62.00 | 50.00 |
| 39 | चहापत्ती | किलो | 165.00 | 180.00 | 180.00 | 180.00 |
| 40 | रॉकेल (खु.बा.) | लीटर | 15.00 | 15.00 | 15.00 | 15.00 |
| 41 | *रॉकेल (स्व.धा.दु.) | लीटर | - | - | - | - |
| 42 | पेट्रोल | लीटर | 54.27 | 54.27 | 54.26 | 54.26 |
| 43 | काडेपेटी | 1 नग | 0.50 | 0.50 | 0.50 | 0.50 |
| 44 | *धुण्याचा साबण | 250ग्रॅम | 21.00 | 21.00 | 21.00 | 24.00 |
| 45 | प्रसाधन साबण | 1 वडी | 17.00 | 16.00 | 16.00 | 16.00 |
| 46 | ब्रेड (स्थानिक) | 400 ग्रॅम | 9.50 | 9.50 | 14.00 | 14.00 |
| 47 | गॅस सिलिंडर (स्वयंपाकाचा) | प्रत्येकी | 338.96 | 338.96 | 338.96 | 338.96 |
| 48 | टाल्कम पावडर (पॉन्डस/तत्सम) | 100 ग्रॅम | 30.00 | 32.25 | 33.00 | 33.00 |
| 49 | टुथ पेस्ट (कोलगेट साधी/ तत्सम) | 100 ग्रॅम | 28.00 | 28.00 | 28.00 | 28.25 |
| 50 | *सोने (स्टॅण्डर्ड) | 10 ग्रॅम | - | - | - | - |
| 51 | *चांदी | 10 ग्रॅम | - | - | - | - |

तक्ता क्रमांक - 4.2

जिल्हा:- औरंगाबाद जिल्हा मुख्यालयातील महत्वाच्या वस्तूंच्या मासिक सरासरी किरकोळ किंमती

(रुपये)

| अ. क्र. | वस्तूचे नाव व प्रत | परिमाण | आक्टोबर 2008 | नोव्हेंबर 2008 | डिसेंबर 2008 | वर्षाची सरासरी | मागील वर्षाची सरासरी |
|---------|--------------------------------|-----------|--------------|----------------|--------------|----------------|----------------------|
| (1) | (2) | (3) | (13) | (14) | (15) | (16) | (17) |
| 26 | म्हशीचे शुध्द तूप | किलो | 240.00 | 240.00 | 240.00 | 207.92 | 182.92 |
| 27 | बोकडाचे मांस | किलो | 170.00 | 170.00 | 170.00 | 161.04 | 157.92 |
| 28 | कॉबडी (ब्रॉयलर) न सोललेली | किलो | 60.00 | 60.00 | 60.00 | 52.54 | 46.35 |
| 29 | ताजे मासे (स्थानिक) | किलो | 70.00 | 70.00 | 70.00 | 70.00 | 70.00 |
| 30 | अंडी कॉबडीची (सुधारित) | डझन | 28.80 | 30.00 | 30.00 | 27.39 | 25.75 |
| 31 | आयोडीनयुक्त मीठ | किलो | 11.00 | 11.00 | 11.00 | 9.81 | 9.00 |
| 32 | हळद पावडर (सुटी) | 100 ग्रॅम | 10.00 | 10.00 | 10.00 | 9.98 | 7.00 |
| 33 | गरम मसाला पावडर (स्थानिक) | 100 ग्रॅम | 21.00 | 21.00 | 21.00 | 30.33 | 41.38 |
| 34 | बटाटे | किलो | 10.00 | 9.50 | 9.00 | 10.25 | 13.03 |
| 35 | कांदे | किलो | 10.00 | 14.00 | 15.00 | 8.71 | 13.32 |
| 36 | लसूण | 100 ग्रॅम | 3.60 | 3.00 | 3.00 | 5.19 | 8.34 |
| 37 | केळी (जळगाव) | डझन | 12.00 | 11.50 | 11.00 | 11.88 | 12.53 |
| 38 | सफरचंद | किलो | 50.00 | 50.00 | 50.00 | 59.92 | 57.94 |
| 39 | चहापत्ती | किलो | 180.00 | 180.00 | 180.00 | 170.42 | 160.00 |
| 40 | रॉकेल (खु.बा.) | लीटर | 15.00 | 15.00 | 15.00 | 15.00 | 15.00 |
| 41 | *रॉकेल (स्व.धा.दु.) | लीटर | - | - | - | - | - |
| 42 | पेट्रोल | लीटर | 54.26 | 54.26 | 49.01 | 51.63 | 47.74 |
| 43 | काडेपेटी | 1 नग | 0.50 | 0.50 | 0.50 | 0.50 | 0.50 |
| 44 | *धुण्याचा साबण | 250ग्रॅम | 24.00 | 24.00 | 24.00 | - | - |
| 45 | प्रसाधन साबण | 1 बडी | 16.80 | 18.00 | 18.00 | 16.37 | 14.40 |
| 46 | ब्रेड (स्थानिक) | 400 ग्रॅम | 14.00 | 14.00 | 14.00 | 11.38 | 9.50 |
| 47 | गॅस सिलिंडर (स्वयंपाकाचा) | प्रत्येकी | 338.96 | 338.96 | 338.96 | 323.06 | 301.48 |
| 48 | टाल्कम पावडर (पॉन्डस/तत्सम) | 100 ग्रॅम | 33.00 | 33.75 | 34.00 | 31.58 | 29.83 |
| 49 | टुथ पेस्ट (कोलगेट साधी/ तत्सम) | 100 ग्रॅम | 29.00 | 28.25 | 28.00 | 27.71 | 27.00 |
| 50 | *सोने (स्टॅण्डर्ड) | 10 ग्रॅम | - | - | - | - | - |
| 51 | *चांदी | 10 ग्रॅम | - | - | - | - | - |

आधार - जिल्हा सांख्यिकी कार्यालय, औरंगाबाद

तक्ता क्रमांक - 4.3

औद्योगिक कामगारांकरिता ग्राहक किंमतीचे निर्देशांक (पायाभूत वर्ष : 2001=100)

जिल्हा :-औरंगाबाद

वर्ष :-2008

| अ. क्र. | महिना/ वर्ष | अन्नगट | पान,सुपारी तंबाखू इ. | इंधन व दिवाबत्ती | घरबांधणी | कापड, बिछाने व पादत्राणे | संकीर्ण | सर्वसाधारण निर्देशांक |
|----------------|---------------|--------|----------------------|------------------|----------|--------------------------|---------|-----------------------|
| 1 | 2 | 4 | 5 | 6 | 7 | 8 | 9 | 10 |
| 1 | एप्रिल -08 | 659 | 842 | 659 | 506 | 674 | 829 | 675 |
| 2 | मे -08 | 664 | 847 | 655 | 506 | 674 | 829 | 678 |
| 3 | जून-08 | 670 | 848 | 655 | 506 | 674 | 828 | 681 |
| 4 | जुलै-08 | 147 | 166 | 188 | 151 | 130 | 134 | 146 |
| 5 | ऑगस्ट-08 | 149 | 166 | 195 | 151 | 130 | 135 | 148 |
| 6 | सप्टेंबर-08 | 147 | 169 | 193 | 151 | 130 | 137 | 148 |
| 7 | ऑक्टोबर-08 | 152 | 169 | 196 | 151 | 130 | 138 | 150 |
| 8 | नोव्हेंबर-08 | 150 | 169 | 196 | 151 | 130 | 140 | 150 |
| 9 | डिसेंबर-08 | 146 | 169 | 196 | 151 | 130 | 141 | 148 |
| 10 | जानेवारी-09 | 146 | 167 | 190 | 157 | 135 | 143 | 150 |
| 11 | फेब्रुवारी-09 | 151 | 167 | 190 | 157 | 135 | 142 | 151 |
| 12 | मार्च-09 | 149 | 168 | 190 | 157 | 136 | 142 | 151 |
| वार्षिक सरासरी | | 278 | 337 | 309 | 241 | 267 | 312 | 281 |

आधार:- कामगार आयुक्त यांचे कार्यालय,मुंबई

तक्ता क्रमांक - 4.4
किंमतीचे महत्त्वाचे निर्देशांक

जिल्हा :- औरंगाबाद

संदर्भ - 2008-09

| अ. क्र. | महिना / वर्ष | अखिल भारतीय घाऊक किंमत निर्देशांक (पायाभूत वर्ष 1993-94) | ग्राहक किंमत निर्देशांक | | | | | | | |
|---------|---------------|--|---|-----------|--------------------------------|--------|--------------------------------------|-----------|--|-----------|
| | | | औद्योगिक कामगारांसाठी (पायाभूत वर्ष 2001) | | महाराष्ट्र (पायाभूत वर्ष 2003) | | शेतमजुरांसाठी (पायाभूत वर्ष 1986-87) | | शहरी अश्रमिक कर्मचा-यांसाठी (पायाभूत वर्ष 1984-85) | |
| | | | मुंबई | अखिल भारत | ग्रामीण | नागरी | महाराष्ट्र | अखिल भारत | औरंगाबाद | अखिल भारत |
| (1) | (2) | (3) | (4) | (5) | (6) | (7) | (8) | (9) | (10) | (11) |
| 1 | एप्रिल -08 | 228.5 | 141 | 138 | 138.00 | 134.00 | 442 | 429 | उ.ना. | 536 |
| 2 | मे-08 | 231.1 | 142 | 139 | 139.00 | 135.00 | 443 | 431 | उ.ना. | 537 |
| 3 | जून-08 | 237.4 | 143 | 140 | 140.00 | 137.00 | 449 | 434 | उ.ना. | 543 |
| 4 | जुलै-08 | 240 | 145 | 143 | 142.00 | 140.00 | 457 | 442 | उ.ना. | 552 |
| 5 | ऑगस्ट-08 | 241.2 | 146 | 145 | 145.00 | 141.00 | 467 | 450 | उ.ना. | 559 |
| 6 | सप्टेंबर-08 | 241.5 | 147 | 146 | 146.00 | 142.00 | 469 | 455 | उ.ना. | 565 |
| 7 | ऑक्टोबर-08 | 239 | 152 | 148 | 148.00 | 145.00 | 476 | 459 | उ.ना. | 574 |
| 8 | नोव्हेंबर-08 | 234.2 | 151 | 148 | 149.00 | 145.00 | 474 | 460 | उ.ना. | 575 |
| 9 | डिसेंबर-08 | 229.7 | 151 | 147 | 148.00 | 144.00 | 471 | 459 | उ.ना. | 569 |
| 10 | जानेवारी-09 | 228.9 | 153 | 148 | 148.00 | 144.00 | 474 | 461 | उ.ना. | 574 |
| 11 | फेब्रुवारी-09 | 227.6 | 152 | 148 | 147.00 | 143.00 | 474 | 462 | उ.ना. | 575 |
| 12 | मार्च-09 | 228.2 | 153 | 148 | 148.00 | 143.00 | 474 | 463 | उ.ना. | 577 |

आधार:-1)केंद्रीय सांख्यिकीय संघटना, नवी दिल्ली.2)आर्थिक सल्लागार,उद्योग मंत्रालय,भारत सरकार,नवी दिल्ली.

3) श्रम केंद्र, भारत सरकार, सिमला 4) कामगार आयुक्त यांचे कार्यालय,मुंबई

5) अर्थ व सांख्यिकी संचालनालय, मुंबई

टिप:एप्रिल 2008 पासून केंद्रीय सांख्यिकी संघटनेने शहरी अश्रमिक कर्मचा-यांकरिता ग्राहक किंमती निर्देशांक केंद्रनिहाय प्रकाशित करणे खंडीत केले आहे 1984-85 पासून लिंक फॅक्टरवारून परिगणित केलेला ग्राहक किंमती निर्देशांक .

तक्ता क्रमांक - 5.1
गोळा केलेला जमीन महसूल

जिल्हा- औरंगाबाद

संदर्भ वर्ष-2008-09

(रुपये हजारात)

| अ. क्र. | तालुका | जमीन महसुलाची एकूण चालू मागणी | जमीन महसुलाची थकबाकी | एकूण मागणी | सूट | निलंबित वसुलीची रक्कम | वसुली पात्र रक्कम {5-(6+7)} | प्रत्यक्ष वसुली | खातेदारांची संख्या |
|--------------------|----------|-------------------------------|----------------------|--------------|----------|-----------------------|-----------------------------|-----------------|--------------------|
| (1) | (2) | (3) | (4) | (5) | (6) | (7) | (8) | (9) | (10) |
| 1 | कन्नड | 4600 | 1900 | 6500 | 0 | 0 | 6500 | 4800 | 96634 |
| 2 | सोयगाव | 1000 | 100 | 1100 | 0 | 0 | 1100 | 1200 | 20665 |
| 3 | सिल्लोड | 3600 | 500 | 4100 | 0 | 0 | 4100 | 4900 | 57037 |
| 4 | फुलंब्री | 700 | 1300 | 2000 | 0 | 0 | 2000 | 1300 | 40870 |
| 5 | औरंगाबाद | 41600 | 16800 | 58400 | 0 | 0 | 58400 | 65600 | 58358 |
| 6 | खूलताबाद | 1100 | 0 | 1100 | 0 | 0 | 1100 | 1400 | 20172 |
| 7 | वैजापूर | 5900 | 0 | 5900 | 0 | 0 | 5900 | 5200 | 84911 |
| 8 | गंगापूर | 5800 | 200 | 6000 | 0 | 0 | 6000 | 5800 | 68654 |
| 9 | पैठण | 5400 | 1400 | 6800 | 0 | 0 | 6800 | 8900 | 84501 |
| जिल्हा एकूण | | 69700 | 22200 | 91900 | 0 | 0 | 91900 | 99100 | 531802 |

आधार -जिल्हाधिकारी कार्यालय , औरंगाबाद

तक्ता क्रमांक - 5.2

स्थानिक स्वराज्य संस्थांचे उत्पन्न व खर्च

जिल्हा :- औरंगाबाद

संदर्भ वर्ष-2008-09

(रूपये लाखात)

| अ. क्र. | बाब | ग्राम-पंचायत | जिल्हा परिषद | महानगर पालिका | नगर परिषदा | कटक मंडळ |
|----------------|--|----------------|-----------------|-----------------|----------------|----------------|
| (1) | (2) | (2) | (4) | (5) | (6) | (7) |
| | स्थानिक स्वराज्य संस्थांची संख्या | 852 | 1 | 1 | 6 | 1 |
| अ) जमा | | | | | | |
| 1 | सुरूवातीची शिल्लक | 542.01 | 7781.59 | 1781.00 | 2285.88 | 794.03 |
| 2 | चालू वर्षातील जमा | | | | | |
| | 2.1 शासकीय अनुदाने व वर्गणी | 676.85 | 38658.70 | 2921.00 | 2294.56 | 0.00 |
| | 2.2 सर्व प्रकारचे कर | 119.57 | 480.18 | 14721.00 | 508.82 | 487.11 |
| | 2.3 इतर जमा | 2674.27 | 98.91 | 6805.00 | 954.96 | 195.38 |
| | 2.4 एकूण (बाब 2.1 ते 2.3) | 3470.69 | 39237.79 | 24447.00 | 3758.34 | 682.49 |
| | एकूण प्राप्ती (सुरूवातीची शिल्लक मिळून) | 4012.70 | 47019.38 | 26228.00 | 6044.22 | 1476.52 |
| ब) खर्च | | | | | | |
| 3 | चालू वर्षातील खर्च | | | | | |
| | 3.1 सामान्य प्रशासन | 1375.37 | 15699.99 | 7800.00 | 332.54 | 21.32 |
| | 3.2 शिक्षण | 263.75 | 19281.50 | 395.00 | 175.38 | 0.00 |
| | 3.3 सार्वजनिक आरोग्य | 506.57 | 2543.25 | 81.00 | 1108.47 | 148.95 |
| | 3.4 इतर | 485.97 | 1912.53 | 16897.00 | 1508.77 | 442.70 |
| | एकूण (3.1 ते 3.4) | 2631.66 | 39437.27 | 25173.00 | 3125.16 | 612.97 |
| 4 | अखेरची शिल्लक | 1381.04 | 7582.11 | 1055.00 | 2919.06 | 863.55 |
| | | 4012.70 | 47019.38 | 26228.00 | 6044.22 | 1476.52 |

आधार :- 1) जिल्हा परिषद, 2) ग्रामपंचायत विभाग, जिल्हा परिषद, औरंगाबाद

3) महानगरपालिका/ कटक मंडळ/ नगरपरिषदा, औरंगाबाद

तक्ता क्रमांक - 5.3

बँक कार्यालये, वर्गीकृत बँकांची संख्या, ठेवी व कर्जे

जिल्हा: - औरंगाबाद

संदर्भ वर्ष-2008-09

| अ. क्र. | तालुका | बँकांची कार्यालये असलेली गावे व शहरे | वर्गीकृत बँका (संख्या) | वर्गीकृत बँकांची शाखा कार्यालये | वर्गीकृत बँकांच्या ठेवी (लाख रुपये) |
|--------------------|----------|--------------------------------------|------------------------|---------------------------------|-------------------------------------|
| (1) | (2) | (2) | (4) | (5) | (6) |
| 1 | कन्नड | 13 | 7 | 16 | 20734.09 |
| 2 | सोयगाव | 6 | 2 | 6 | 4047.76 |
| 3 | सिल्लोड | 14 | 7 | 18 | 23886.00 |
| 4 | फुलंब्री | 4 | 4 | 8 | 9091.12 |
| 5 | औरंगाबाद | 7 | 44 | 91 | 365963.52 |
| 6 | खूलताबाद | 6 | 4 | 6 | 5972.76 |
| 7 | वैजापूर | 12 | 5 | 14 | 25444.00 |
| 8 | गंगापूर | 16 | 5 | 15 | 16691.92 |
| 9 | पैठण | 13 | 6 | 15 | 1847.32 |
| जिल्हा एकूण | | 91 | 44 | 189 | 473678.49 |

आधार :- जिल्हा अग्रणी बँक, (बँक ऑफ महाराष्ट्र), औरंगाबाद

तक्ता क्रमांक - 5.4
अल्पबचत कार्यक्रमाची प्रगती

जिल्हा - औरंगाबाद

संदर्भ वर्ष-2007-08 व 2008-09
(रुपये लाखात)

| अ.क्र. | योजनेचे नाव | 2008-09 अखेर अल्पबचत खातेदारांची संख्या | 2007-08 मधील अल्पबचत खात्यांतील गुंतवणूक | | सन 2008-09 मधील अल्पबचत खात्यांतील गुंतवणूक | |
|--------------------|-------------------------------|---|---|-------------|--|----------------|
| | | | ढोबळ | निव्वळ | ढोबळ | निव्वळ |
| (1) | (2) | (2) | (4) | (5) | (6) | (7) |
| 1 | टपाल बचत खाते | उ.ना. | | | 6400.42 | 704.09 |
| 2 | पुनरावर्ती ठेवी | 17919 | | | 6073.99 | 2513.80 |
| 3 | समयबद्ध ठेवी | उ.ना. | | | 544.91 | -35.75 |
| 4 | सार्वजनिक भविष्य निर्वाह निधी | | | | | |
| | 4.1 स्टेट बँक | उ.ना. | | | 3364.73 | 2597.57 |
| | 4.2 बँक ऑफ महाराष्ट्र | उ.ना. | | | 0.00 | 0.00 |
| | 4.3 टपाल खाते | 650 | | | 624.88 | 496.84 |
| | 4.4 इतर बँका | उ.ना. | | | 0.00 | 0.00 |
| 5 | राष्ट्रीय बचत प्रमाणपत्रे | उ.ना. | | | 942.43 | -201.71 |
| 6 | इंदिरा विकास पत्रे | उ.ना. | | | 0.00 | -57.21 |
| 7 | किसान विकास पत्रे | उ.ना. | | | 732.74 | -48.53 |
| 8 | मासिक प्राप्ती योजना | 1488 | | | 3564.27 | 504.52 |
| 9 | राष्ट्रीय बचत योजना-87 | उ.ना. | | | 0.00 | -50.83 |
| 10 | राष्ट्रीय बचत योजना-92 | उ.ना. | | | 0.00 | -16.03 |
| 11 | इतर सर्व योजना | उ.ना. | | | 579.55 | 12.39 |
| जिल्हा एकूण | | 20057 | 0.00 | 0.00 | 22827.92 | 6419.15 |

आधार :- सहायक संचालक (अल्पबचत), जिल्हाधिकारी कार्यालय, औरंगाबाद

तक्ता क्रमांक - 5.5
आयुर्विमा विषयक आकडेवारी

जिल्हा :- औरंगाबाद

संदर्भ वर्ष-2008-09

| अ. क्र. | बाब | परिमाण | तपशील |
|----------|--|----------|-----------|
| (1) | (2) | (2) | (4) |
| 1 | आयुर्विमा महामंडळाच्या जिल्हयातील शाखा | संख्या | 7 |
| 2 | चालू विमा पॉलिसीज् (मार्च 2009 अखेर) | संख्या | 1574210 |
| 3 | मार्च अखेर व्यपगत विमा पॉलिसीज् | संख्या | 1166923 |
| 4 | नवीन व्यवसाय (2008-09) | | |
| | 4.1 उतरविलेली विमापत्रे | संख्या | 245379 |
| | 4.2 विमा रक्कम | (रु लाख) | 278491.77 |
| | 4.3 विम्याचा प्रथम हप्ता रक्कम | (रु लाख) | 17623.04 |
| 5 | जिल्हयातील विमा प्रतिनिधीची संख्या | | |
| | 5.1 एकूण विमा प्रतिनिधी | संख्या | 10988 |
| | 5.2 एकूण पैकी ग्रामीण विमा प्रतिनिधी | संख्या | 6314 |
| | 5.3 एकूण पैकी महिला विमा प्रतिनिधी | संख्या | 1843 |
| | 5.4 एकूण महिला प्रतिनिधीपैकी ग्रामीण महिला प्रतिनिधी | संख्या | 709 |

आधार :- भारतीय जीवन विमा निगम, औरंगाबाद

जमिनीचा वापर

जिल्हा - औरंगाबाद

| अ. क्र. | तालुका | एकूण भौगोलिक क्षेत्र (हेक्टर मध्ये) | जंगल व्याप्त क्षेत्र | शेतीला उपलब्ध नसलेले क्षेत्र | | | पडीत जमिनीव्यतिरिक्त लागवड न झालेली एकूण जमीन |
|-------------|----------|-------------------------------------|----------------------|------------------------------|-------------------------------|-------------|---|
| | | | | बिगर शेती वापराखालील जमीन | पडीत/ लागवडी लायक नसलेली जमीन | एकूण '(5+6) | |
| (1) | (2) | (3) | (4) | (5) | (6) | (7) | (8) |
| 1 | कन्नड | 155547 | 30312 | 10004 | 2540 | 12544 | 7920 |
| 2 | सोयगाव | 54497 | 12511 | 3576 | 470 | 4046 | 4111 |
| 3 | सिलोड | 151723 | 2827 | 20011 | 2100 | 22111 | 6537 |
| 4 | फुलंबी | 66279 | 4425 | 3748 | 85 | 3833 | 4537 |
| 5 | औरंगाबाद | 94777 | 22463 | 10020 | 219 | 10239 | 6661 |
| 6 | खूलताबाद | 51846 | 2047 | 3095 | 205 | 3300 | 5952 |
| 7 | वैजापूर | 159403 | 3057 | 9618 | 2237 | 11855 | 8325 |
| 8 | गंगापूर | 130846 | 2219 | 15136 | 1286 | 16422 | 4474 |
| 9 | पैठण | 142812 | 1554 | 22900 | 728 | 23628 | 4215 |
| जिल्हा एकूण | | 1007730 | 81415 | 98108 | 9870 | 107978 | 52732 |

जमिनीचा वापर

जिल्हा - औरंगाबाद

| अ. क्र. | तालुका | पडीत जमीन | | | निव्वळ क्षेत्र | एकापेक्षा अधिक (दुसोटा क्षेत्र) | लागवडी खालील एकूण क्षेत्र (12+13) | लागवडी-लायक क्षेत्र |
|-------------|----------|-----------|--------|-----------------|----------------|---------------------------------|-----------------------------------|---------------------|
| | | चालू पड | इतर पड | एकूण पड '(4+10) | | | | |
| (1) | (2) | (9) | (10) | (11) | (12) | (13) | (14) | (15) |
| 1 | कन्नड | 1947 | 1164 | 3111 | 101660 | 13224 | 114884 | 112691 |
| 2 | सोयगाव | 3017 | 1356 | 4373 | 29456 | 32795 | 62251 | 37940 |
| 3 | सिलोड | 6178 | 3045 | 9223 | 111025 | 9946 | 120971 | 126785 |
| 4 | फुलंबी | 3154 | 1626 | उ.ना. | 48704 | 5857 | 54561 | 53241 |
| 5 | औरंगाबाद | 2458 | 2718 | 5176 | 50238 | 34159 | 84397 | 62075 |
| 6 | खूलताबाद | 1342 | 2108 | 3450 | 37097 | 16274 | 53371 | 46499 |
| 7 | वैजापूर | 4548 | 2140 | 6688 | 129478 | 3145 | 132623 | 144491 |
| 8 | गंगापूर | 3281 | 2554 | 5835 | 101896 | 16469 | 118365 | 112205 |
| 9 | पैठण | 4376 | 3538 | 7914 | 105501 | 5246 | 110747 | 117630 |
| जिल्हा एकूण | | 30301 | 20249 | 50550 | 715055 | 137115 | 852170 | 813557 |

आधार- कृषि आयुक्तालय, पुणे

तक्ता क्रमांक - 6.2
निरनिराळ्या पिकाखालील क्षेत्र

जिल्हा - औरंगाबाद

संदर्भ वर्ष : 2001-2002
(क्षेत्र हेक्टर)

| अ. क्र. | तालुका | तांदूळ | गहू | खरीप ज्वारी | रब्बी ज्वारी | एकूण ज्वारी | बाजरी | मका |
|---------|----------|--------|-------|-------------|--------------|-------------|--------|-------|
| -1 | -2 | -3 | -4 | -5 | -6 | -7 | -8 | -9 |
| 1 | कन्नड | 209 | 5409 | 3350 | 8800 | 12150 | 20648 | 9648 |
| 2 | सोयगाव | 182 | 984 | 3590 | 175 | 3765 | 5403 | 5339 |
| 3 | सिल्लोड | 23 | 3182 | 4260 | 1000 | 5260 | 12984 | 15870 |
| 4 | फुलंबी | 19 | 0 | 2320 | 196 | 2516 | 11917 | 5828 |
| 5 | औरंगाबाद | 0 | 4890 | 2680 | 41993 | 44673 | 18555 | 8360 |
| 6 | खूलताबाद | 10 | 1725 | 2010 | 14255 | 16265 | 5970 | 7595 |
| 7 | वैजापूर | 0 | 4065 | 2630 | 59530 | 62160 | 26159 | 9638 |
| 8 | गंगापूर | 0 | 4269 | 2260 | 45982 | 48242 | 19220 | 8999 |
| 9 | पैठण | 42 | 5025 | 2790 | 41003 | 43793 | 16515 | 6592 |
| जिल्हा | | 485 | 29549 | 25890 | 212934 | 238824 | 137371 | 77869 |

तक्ता क्रमांक - 6.2
निरनिराळ्या पिकाखालील क्षेत्र

जिल्हा - औरंगाबाद

संदर्भ वर्ष : 2001-2002
(क्षेत्र हेक्टर)

| अ. क्र. | तालुका | वरी | नाचणी | राळा | सावा | भादली | इतर तृण धान्ये | एकूण तृण धान्ये |
|---------|----------|-----|-------|------|------|-------|----------------|-----------------|
| -1 | -2 | -10 | -11 | -12 | -13 | -14 | -15 | -16 |
| 1 | कन्नड | 0 | 0 | 0 | 0 | 56 | 32 | 48152 |
| 2 | सोयगाव | 0 | 0 | 30 | 0 | 17 | 10 | 15730 |
| 3 | सिल्लोड | 0 | 0 | 0 | 0 | 39 | 7 | 37365 |
| 4 | फुलंबी | 0 | 0 | 0 | 0 | 23 | 3 | 20306 |
| 5 | औरंगाबाद | 0 | 0 | 0 | 0 | 23 | 23 | 76524 |
| 6 | खूलताबाद | 0 | 0 | 0 | 0 | 24 | 25 | 31614 |
| 7 | वैजापूर | 0 | 0 | 0 | 0 | 17 | 9 | 102048 |
| 8 | गंगापूर | 0 | 0 | 0 | 0 | 19 | 14 | 80763 |
| 9 | पैठण | 0 | 0 | 32 | 0 | 65 | 25 | 72089 |
| जिल्हा | | 0 | 0 | 62 | 0 | 283 | 148 | 484591 |

तक्ता क्रमांक - 6.2
निरनिराळ्या पिकाखालील क्षेत्र

जिल्हा - औरंगाबाद

संदर्भ वर्ष : 2001-2002
(क्षेत्र हेक्टर)

| अ. क्र. | तालुका | हरभरा | तूर | मूग | उडीद | कुळीथ | मठ | वाल |
|---------|----------|-------|-------|-------|------|-------|------|-----|
| -1 | -2 | -17 | -18 | -19 | -20 | -21 | -22 | -23 |
| 1 | कन्नड | 5532 | 3160 | 1942 | 403 | 1609 | 712 | 15 |
| 2 | सोयगाव | 527 | 1111 | 1356 | 1787 | 963 | 317 | 6 |
| 3 | सिल्लोड | 723 | 1728 | 1946 | 1687 | 424 | 253 | 8 |
| 4 | फुलंबी | 1372 | 2599 | 820 | 261 | 232 | 189 | 6 |
| 5 | औरंगाबाद | 7281 | 5734 | 2929 | 1280 | 621 | 147 | 12 |
| 6 | खूलताबाद | 3119 | 5056 | 924 | 360 | 325 | 241 | 24 |
| 7 | वैजापूर | 8334 | 3733 | 1873 | 22 | 469 | 529 | 5 |
| 8 | गंगापूर | 5419 | 5418 | 722 | 195 | 272 | 342 | 1 |
| 9 | पैठण | 9221 | 4209 | 1126 | 120 | 967 | 401 | 7 |
| जिल्हा | | 41528 | 32748 | 13638 | 6115 | 5882 | 3131 | 84 |

तक्ता क्रमांक - 6.2
निरनिराळ्या पिकाखालील क्षेत्र

जिल्हा - औरंगाबाद

संदर्भ वर्ष : 2001-2002
(क्षेत्र हेक्टर)

| अ. क्र. | तालुका | वाटाणा | इतर कडधान्ये | एकूण कडधान्ये | एकूण अन्नधान्ये | ऊस | मिरची | इतर मसाल्याचे पदार्थ |
|---------|----------|--------|--------------|---------------|-----------------|-------|-------|----------------------|
| -1 | -2 | -24 | -25 | -26 | -27 | -28 | -29 | -30 |
| 1 | कन्नड | 0 | 131 | 13504 | 61656 | 747 | 644 | 0 |
| 2 | सोयगाव | 0 | 111 | 6178 | 21908 | 517 | 114 | 0 |
| 3 | सिल्लोड | 2 | 168 | 6939 | 44304 | 277 | 183 | 5 |
| 4 | फुलंबी | 0 | 82 | 5561 | 25867 | 1245 | 264 | 0 |
| 5 | औरंगाबाद | 2 | 236 | 18242 | 94766 | 1450 | 116 | 0 |
| 6 | खूलताबाद | 0 | 62 | 10111 | 41725 | 758 | 95 | 0 |
| 7 | वैजापूर | 52 | 137 | 15154 | 117202 | 2095 | 517 | 0 |
| 8 | गंगापूर | 0 | 191 | 12560 | 93323 | 1630 | 857 | 0 |
| 9 | पैठण | 0 | 181 | 16232 | 88321 | 2595 | 611 | 0 |
| जिल्हा | | 56 | 1299 | 104481 | 589072 | 11314 | 3401 | 5 |

तक्ता क्रमांक - 6.2
निरनिराळ्या पिकाखालील क्षेत्र

जिल्हा - औरंगाबाद

संदर्भ वर्ष : 2001-2002
(क्षेत्र हेक्टर)

| अ. क्र. | तालुका | एकूण मसाल्याचे पदार्थ | आंबा | काजू | इतर फळे | भाजीपाला | कांदे | टोमॅटो |
|---------|----------|-----------------------|------|------|---------|----------|-------|--------|
| -1 | -2 | -31 | -32 | -33 | -34 | -35 | -36 | -37 |
| 1 | कन्नड | 644 | 35 | 0 | 18 | 128 | 44 | 59 |
| 2 | सोयगाव | 114 | 8 | 0 | 23 | 115 | 33 | 55 |
| 3 | सिल्लोड | 188 | 24 | 0 | 5 | 104 | 43 | 59 |
| 4 | फुलंबी | 264 | 65 | 0 | 17 | 44 | 64 | 86 |
| 5 | औरंगाबाद | 116 | 26 | 0 | 22 | 58 | 28 | 77 |
| 6 | खूलताबाद | 95 | 72 | 0 | 14 | 104 | 42 | 71 |
| 7 | वैजापूर | 517 | 43 | 0 | 12 | 40 | 93 | 59 |
| 8 | गंगापूर | 857 | 55 | 0 | 13 | 106 | 121 | 165 |
| 9 | पैठण | 611 | 12 | 0 | 15 | 68 | 52 | 52 |
| जिल्हा | | 3406 | 340 | 0 | 139 | 767 | 520 | 683 |

तक्ता क्रमांक - 6.2
निरनिराळ्या पिकाखालील क्षेत्र

जिल्हा - औरंगाबाद

संदर्भ वर्ष : 2001-2002
(क्षेत्र हेक्टर)

| अ. क्र. | तालुका | एकूण भाजी-पाला | संकीर्ण खाद्य पिके | एकूण खाद्य पिके | कापूस | अंबाडी | इतर तंतू पिके |
|---------|----------|----------------|--------------------|-----------------|--------|--------|---------------|
| -1 | -2 | -38 | -39 | -40 | -41 | -42 | -43 |
| 1 | कन्नड | 231 | 53 | 63331 | 15227 | 83 | 0 |
| 2 | सोयगाव | 203 | 31 | 22773 | 16354 | 136 | 0 |
| 3 | सिल्लोड | 206 | 29 | 45004 | 20747 | 0 | 0 |
| 4 | फुलंबी | 194 | 82 | 27652 | 13597 | 25 | 0 |
| 5 | औरंगाबाद | 163 | 48 | 96543 | 18949 | 9 | 0 |
| 6 | खूलताबाद | 217 | 86 | 42881 | 0 | 11 | 0 |
| 7 | वैजापूर | 192 | 55 | 120061 | 9225 | 0 | 0 |
| 8 | गंगापूर | 392 | 68 | 96270 | 31371 | 102 | 0 |
| 9 | पैठण | 172 | 27 | 91726 | 15826 | 147 | 0 |
| जिल्हा | | 1970 | 479 | 606241 | 141296 | 513 | 0 |

तक्ता क्रमांक - 6.2
निरनिराळ्या पिकाखालील क्षेत्र

जिल्हा - औरंगाबाद

संदर्भ वर्ष : 2001-2002
(क्षेत्र हेक्टर)

| अ. क्र. | तालुका | एकूण तंतू पिके | भुईमूग | तीळ | नारळ | सूर्यफूल | जवस |
|---------|----------|----------------|--------|------|------|----------|------|
| -1 | -2 | -44 | -45 | -46 | -47 | -48 | -49 |
| 1 | कन्नड | 15310 | 1237 | 219 | 0 | 1523 | 2011 |
| 2 | सोयगाव | 16490 | 642 | 789 | 0 | 1127 | 0 |
| 3 | सिल्लोड | 20747 | 119 | 464 | 0 | 689 | 0 |
| 4 | फुलंबी | 13622 | 255 | 920 | 0 | 6 | 86 |
| 5 | औरंगाबाद | 18958 | 182 | 506 | 0 | 1361 | 62 |
| 6 | खूलताबाद | 11 | 323 | 293 | 0 | 0 | 718 |
| 7 | वैजापूर | 9225 | 1640 | 780 | 0 | 0 | 544 |
| 8 | गंगापूर | 31473 | 1222 | 636 | 6 | 1505 | 372 |
| 9 | पैठण | 15973 | 295 | 522 | 0 | 1406 | 819 |
| जिल्हा | | 141809 | 5915 | 5129 | 6 | 7617 | 4612 |

तक्ता क्रमांक - 6.2
निरनिराळ्या पिकाखालील क्षेत्र

जिल्हा - औरंगाबाद

संदर्भ वर्ष : 2001-2002
(क्षेत्र हेक्टर)

| अ. क्र. | तालुका | कारळे | इतर गळीत धान्ये | एकूण गळीत धान्ये | इतर औषधी व मादक पदार्थ | आयुर्वेदिक व मादक पदार्थाची पिके | एकूण औषधी व मादक पदार्थ |
|---------|----------|-------|-----------------|------------------|------------------------|----------------------------------|-------------------------|
| -1 | -2 | -50 | -51 | -52 | -53 | -54 | -55 |
| 1 | कन्नड | 56 | 0 | 5046 | 0 | 0 | 0 |
| 2 | सोयगाव | 172 | 0 | 2730 | 0 | 0 | 0 |
| 3 | सिल्लोड | 0 | 0 | 1272 | 0 | 0 | 0 |
| 4 | फुलंबी | 0 | 0 | 1267 | 0 | 0 | 0 |
| 5 | औरंगाबाद | 103 | 0 | 2214 | 0 | 0 | 0 |
| 6 | खूलताबाद | 0 | 0 | 1334 | 0 | 0 | 0 |
| 7 | वैजापूर | 0 | 0 | 2964 | 0 | 0 | 0 |
| 8 | गंगापूर | 0 | 0 | 3741 | 0 | 0 | 0 |
| 9 | पैठण | 49 | 0 | 3091 | 0 | 0 | 0 |
| जिल्हा | | 380 | 0 | 23659 | 0 | 0 | 0 |

तक्ता क्रमांक - 6.2
निरनिराळ्या पिकाखालील क्षेत्र

जिल्हा - औरंगाबाद

संदर्भ वर्ष : 2001-2002
(क्षेत्र हेक्टर)

| अ. क्र. | तालुका | एकूण चारा पिके | संकीर्ण अखाद्य पिके | एकूण अखाद्य पिके | लागवडी खालील एकूण क्षेत्र | दुसोटा क्षेत्र | लागवडी खालील निव्वळ क्षेत्र |
|---------|----------|----------------|---------------------|------------------|---------------------------|----------------|-----------------------------|
| -1 | -2 | -56 | -57 | -58 | -59 | -60 | -61 |
| 1 | कन्नड | 531 | 49 | 20936 | 84267 | 0 | 84267 |
| 2 | सोयगाव | 857 | 97 | 20174 | 42947 | 58129 | -15182 |
| 3 | सिल्लोड | 277 | 195 | 22491 | 67495 | 985 | 66510 |
| 4 | फुलंबी | 73 | 0 | 14962 | 42614 | 0 | 42614 |
| 5 | औरंगाबाद | 265 | 15 | 21452 | 117995 | 71748 | 46247 |
| 6 | खूलताबाद | 40 | 0 | 1385 | 44266 | 0 | 44266 |
| 7 | वैजापूर | 0 | 13 | 12202 | 132263 | 5200 | 127063 |
| 8 | गंगापूर | 314 | 55 | 35583 | 131853 | 1420 | 130433 |
| 9 | पैठण | 316 | 73 | 19453 | 111179 | 981 | 110198 |
| जिल्हा | | 2673 | 497 | 168638 | 774879 | 138463 | 636416 |

आधार: कृषी आयुक्तालय, पुणे

तक्ता क्रमांक - 6.3

मुख्य पिकांचे दर हेक्टरी अंदाजित उत्पादन

जिल्हा - औरंगाबाद

संदर्भ वर्ष : 2007-08

1]प्रति हेक्टरी उत्पादन - किलो मध्ये

2] एकूण उत्पादन -- "00" मे. टन मध्ये

| अ. क्र. | पिकाचे नाव | प्रति हेक्टरी उत्पादन | एकूण उत्पादन | अ. क्र. | पिकाचे नाव | प्रति हेक्टर उत्पादन | एकूण उत्पादन |
|---------|---------------|-----------------------|--------------|---------|----------------|----------------------|--------------|
| (1) | (2) | (3) | (4) | (1) | (2) | (3) | (4) |
| 1 | तांदूळ | 0 | 0 | 17 | जवस | उ.ना. | उ.ना. |
| 2 | गहू | 2187 | 1076 | 18 | भुईमूग | 989 | 90 |
| 3 | ज्वारी | 1098 | 1298 | 19 | मोहरी | 300 | 2 |
| 4 | बाजरी | 1225 | 1362 | 20 | तीळ | 188 | 6 |
| 5 | बाली | उ.ना. | उ.ना. | 21 | एरंडी | उ.ना. | उ.ना. |
| 6 | मका | 2812 | 3085 | 22 | ऊस | 79 | 27115 |
| 7 | नाचणी | 0 | 0 | 23 | नारळ | उ.ना. | उ.ना. |
| 8 | इतर धान्ये | 667 | 2 | 24 | कापूस | 383 | 6898 |
| 9 | एकूण धान्ये | 1548 | 7734 | 25 | ताग | उ.ना. | उ.ना. |
| 10 | हरभरा | 924 | 457 | 26 | मेस्टा[अंबाडी] | उ.ना. | उ.ना. |
| 11 | तूर | 730 | 302 | 27 | तंबाखू | उ.ना. | उ.ना. |
| 12 | उडीद | 764 | 37 | 28 | औषधी पदार्थ | उ.ना. | उ.ना. |
| 13 | मूग | 977 | 106 | 29 | सुंठ [आले] | उ.ना. | उ.ना. |
| 14 | मसूर | उ.ना. | उ.ना. | 30 | मिरची [लाल] | उ.ना. | उ.ना. |
| 15 | इतर कडधान्ये | 258 | 9 | 31 | हळद | उ.ना. | उ.ना. |
| 16 | एकूण कडधान्ये | 829 | 911 | 32 | बटाटे | उ.ना. | उ.ना. |

टीप - 1)ऊसाचे उत्पादन ड्रेसड केनच्या स्वरूपात आहे.

2)बाब 26 मेस्टा: 1 गासडी =180 कि.ग्रॅ.

3)कापसाचे उत्पादन "00" गाठीच्या स्वरूपात आहे. 1 गासडी =170 कि.ग्रॅ.

4)उत्पादन अत्यल्प असल्यास निरंक द्यावे.

आधार - कृषि आयुक्तालय, पुणे

तक्ता क्रमांक - 6.4

निवडक केंद्रातील पर्जन्य दिवसांची संख्या व एकूण पर्जन्य

जिल्हा - औरंगाबाद

संदर्भ वर्ष : 2008

(पर्जन्य - मि.मी.)

| अ. क्र. | तालुका / केंद्र | सरासरी | | वर्ष 2008 मधील | | सरासरीच्या तुलनेत वर्षातील पर्जन्याची टक्केवारी |
|---------|-----------------|-----------------------|---------|-------------------------|---------|---|
| | | पर्जन्य दिवस (संख्या) | पर्जन्य | पर्जन्य दिवसांची संख्या | पर्जन्य | |
| (1) | (2) | (3) | (4) | (5) | (6) | (8) |
| 1 | कन्नड | 70 | 749.20 | 72 | 663.42 | 88.55 |
| 2 | सोयगाव | 60 | 768.50 | 63 | 673.00 | 87.57 |
| 3 | सिल्लोड | 68 | 650.20 | 65 | 496.52 | 76.36 |
| 4 | फुलंब्री | 48 | 659.70 | 45 | 646.79 | 98.04 |
| 5 | औरंगाबाद | 67 | 671.90 | 63 | 725.78 | 108.02 |
| 6 | खूलताबाद | 67 | 799.50 | 62 | 826.87 | 103.42 |
| 7 | गंगापूर | 67 | 625.00 | 64 | 624.58 | 99.93 |
| 8 | वैजापूर | 75 | 500.20 | 70 | 614.29 | 122.81 |
| 9 | पैठण | 59 | 654.90 | 61 | 520.96 | 79.55 |
| | एकूण | 581 | 6079.10 | 565 | 5792.21 | 95.28 |
| | सरासरी | 65 | 675.46 | - | 643.58 | 95.28 |

आधार :- जिल्हाधिकारी कार्यालय, औरंगाबाद.

तक्ता क्रमांक - 6.5

विविध साधनांखालील ओलिताचे क्षेत्र

जिल्हा - औरंगाबाद

संदर्भ वर्ष : (2000-2001)

(क्षेत्र - हेक्टर)

| अ. क्र. | तालुका | ओलिताखालील क्षेत्र | | ओलिता खालील निव्वळ क्षेत्र(3+4) | ओलिता खालील स्थूल क्षेत्र | एकूण लागवडी खालील स्थूल क्षेत्र | ओलिता खालील स्थूल क्षेत्राची लागवडीखालील स्थूल क्षेत्राशी टक्केवारी |
|---------|----------|--------------------|--------|---------------------------------|---------------------------|---------------------------------|---|
| | | पृष्ठभागीय | विहिरी | | | | |
| (1) | -2 | (3) | (4) | (5) | (6) | (7) | (8) |
| 1 | कन्नड | 1073 | 11752 | 12825 | 14650 | 114884 | 12.75 |
| 2 | सोयगाव | 1369 | 10981 | 12350 | 14664 | 62251 | 23.56 |
| 3 | सिल्लोड | 944 | 6601 | 7545 | 11113 | 120971 | 9.19 |
| 4 | फुलंब्री | 1610 | 9842 | 11452 | 12664 | 54561 | 23.21 |
| 5 | औरंगाबाद | 2036 | 12054 | 14090 | 19016 | 84397 | 22.53 |
| 6 | खूलताबाद | 1339 | 12265 | 13604 | 16067 | 53371 | 30.10 |
| 7 | वैजापूर | 1187 | 13246 | 14433 | 15388 | 132623 | 11.60 |
| 8 | गंगापूर | 1580 | 16549 | 18129 | 20846 | 118365 | 17.61 |
| 9 | पैठण | 3692 | 14061 | 17753 | 22275 | 110747 | 20.11 |
| एकूण | | 14830 | 107351 | 122181 | 146683 | 852170 | 17.21 |

आधार - कृषी आयुक्तालय, पुणे.

तक्ता क्रमांक - 6.6

निरनिराळ्या पिकाखालील ओलिताचे क्षेत्र

जिल्हा -औ.बाद

संदर्भ वर्ष : 2001-2002

(क्षेत्र - हेक्टर)

| अ. क्र. | तालुका | तांदूळ | गहू | खरीप ज्वारी | रब्बी ज्वारी | एकूण ज्वारी | बाजरी |
|----------------|----------|--------|-------|----------------|-----------------|-------------|-------|
| -1 | -2 | -4 | -5 | -6 | -7 | -8 | -9 |
| 1 | कन्नड | 209 | 4509 | 0 | 2160 | 2160 | 0 |
| 2 | सोयगाव | 182 | 837 | 0 | 170 | 170 | 0 |
| 3 | सिल्लोड | 23 | 2682 | 0 | 832 | 832 | 0 |
| 4 | फुलंब्री | 19 | 0 | 0 | 120 | 120 | 0 |
| 5 | औरंगाबाद | 0 | 4089 | 0 | 4160 | 4160 | 160 |
| 6 | खूलताबाद | 10 | 1505 | 0 | 2155 | 2155 | 0 |
| 7 | वैजापूर | 0 | 3491 | 0 | 10990 | 10990 | 0 |
| 8 | गंगापूर | 0 | 3250 | 0 | 9430 | 9430 | 0 |
| 9 | पैठण | 42 | 3850 | 0 | 7134 | 7134 | 42 |
| जिल्हा एकूण | | 485 | 24213 | 0 | 37151 | 37151 | 202 |

तक्ता क्रमांक - 6.6

निरनिराळ्या पिकाखालील ओलिताचे क्षेत्र

जिल्हा -औ.बाद

संदर्भ वर्ष : 2001-2002

(क्षेत्र - हेक्टर)

| अ. क्र. | तालुका | मका | नाचणी | इतर तृण धान्ये | एकूण तृण धान्ये | हरभरा | तूर |
|----------------|----------|------|-------|-------------------|--------------------|-------|-----|
| -1 | -2 | -10 | -11 | -12 | -13 | -14 | -15 |
| 1 | कन्नड | 735 | 0 | 0 | 7613 | 2944 | 0 |
| 2 | सोयगाव | 699 | 0 | 0 | 1888 | 510 | 0 |
| 3 | सिल्लोड | 645 | 0 | 0 | 4182 | 623 | 0 |
| 4 | फुलंब्री | 70 | 0 | 0 | 209 | 694 | 0 |
| 5 | औरंगाबाद | 334 | 0 | 0 | 8743 | 1480 | 0 |
| 6 | खूलताबाद | 420 | 0 | 0 | 4090 | 1332 | 0 |
| 7 | वैजापूर | 488 | 0 | 0 | 14969 | 1300 | 0 |
| 8 | गंगापूर | 1397 | 0 | 0 | 14077 | 2127 | 0 |
| 9 | पैठण | 592 | 0 | 0 | 11660 | 3510 | 0 |
| जिल्हा एकूण | | 5380 | 0 | 0 | 67431 | 14520 | 0 |

तक्ता क्रमांक - 6.6

निरनिराळ्या पिकाखालील ओलिताचे क्षेत्र

जिल्हा -औ.बाद

संदर्भ वर्ष : 2001-2002

(क्षेत्र - हेक्टर)

| अ. क्र. | तालुका | वाटाणा | इतर कडधान्ये | एकूण कडधान्ये | एकूण अन्नधान्ये | ऊस | एकूण मसाल्याचे पदार्थ |
|----------------|----------|--------|-----------------|------------------|--------------------|-------|-----------------------------|
| -1 | -2 | -16 | -17 | -18 | -19 | -20 | -21 |
| 1 | कन्नड | 0 | 0 | 2944 | 10557 | 747 | 785 |
| 2 | सोयगाव | 0 | 0 | 510 | 2398 | 517 | 158 |
| 3 | सिल्लोड | 0 | 18 | 641 | 4823 | 277 | 197 |
| 4 | फुलंब्री | 0 | 0 | 694 | 903 | 1245 | 347 |
| 5 | औरंगाबाद | 0 | 23 | 1503 | 10246 | 1450 | 215 |
| 6 | खूलताबाद | 0 | 0 | 1332 | 5422 | 758 | 130 |
| 7 | वैजापूर | 0 | 0 | 1300 | 16269 | 2095 | 672 |
| 8 | गंगापूर | 0 | 25 | 2152 | 16229 | 1630 | 1034 |
| 9 | पैठण | 0 | 20 | 3530 | 15190 | 2595 | 645 |
| जिल्हा एकूण | | 0 | 86 | 14606 | 82037 | 11314 | 4183 |

तक्ता क्रमांक - 6.6

निरनिराळ्या पिकाखालील ओलिताचे क्षेत्र

जिल्हा -औ.बाद

संदर्भ वर्ष : 2001-2002

(क्षेत्र - हेक्टर)

| अ. क्र. | तालुका | एकूण फळे | एकूण भाजीपाला | संकीर्ण खाद्यपिके | एकूण खाद्यपिके | कापूस | इतर तंतू पिके |
|----------------|----------|----------|---------------|-------------------|----------------|-------|---------------|
| -1 | -2 | -22 | -23 | -24 | -25 | -26 | -27 |
| 1 | कन्नड | 1446 | 580 | 0 | 14115 | 404 | 0 |
| 2 | सोयगाव | 2011 | 502 | 0 | 5586 | 427 | 0 |
| 3 | सिल्लोड | 348 | 486 | 0 | 6131 | 414 | 0 |
| 4 | फुलंब्री | 356 | 567 | 0 | 3418 | 371 | 0 |
| 5 | औरंगाबाद | 2637 | 531 | 0 | 15079 | 478 | 0 |
| 6 | खूलताबाद | 352 | 526 | 0 | 7188 | 0 | 0 |
| 7 | वैजापूर | 433 | 749 | 0 | 20218 | 184 | 0 |
| 8 | गंगापूर | 2444 | 1684 | 0 | 23021 | 627 | 0 |
| 9 | पैठण | 2820 | 781 | 0 | 22031 | 316 | 0 |
| जिल्हा एकूण | | 12847 | 6406 | 0 | 116787 | 3221 | 0 |

तक्ता क्रमांक - 6.6

निरनिराळ्या पिकाखालील ओलिताचे क्षेत्र

जिल्हा - औ.बाद

संदर्भ वर्ष : 2001-2002

(क्षेत्र - हेक्टर)

| अ. क्र. | तालुका | एकूण तंतू पिके | भुईमूग | जवस/ सूर्यफूल | करडई | इतर गळिताची पिके | एकूण गळिताची पिके |
|----------------|----------|-------------------|--------|------------------|------|------------------------|-------------------------|
| -1 | -2 | -28 | -29 | -30 | -31 | -32 | -33 |
| 1 | कन्नड | 404 | 134 | 929 | 0 | 0 | 1063 |
| 2 | सोयगाव | 427 | 107 | 675 | 0 | 0 | 782 |
| 3 | सिल्लोड | 414 | 4 | 439 | 0 | 0 | 443 |
| 4 | फुलंब्री | 371 | 16 | 3 | 0 | 0 | 19 |
| 5 | औरंगाबाद | 478 | 9 | 1155 | 0 | 0 | 1164 |
| 6 | खूलताबाद | 0 | 12 | 0 | 0 | 0 | 12 |
| 7 | वैजापूर | 184 | 214 | 0 | 0 | 0 | 214 |
| 8 | गंगापूर | 627 | 66 | 1176 | 0 | 0 | 1242 |
| 9 | पैठण | 316 | 54 | 866 | 0 | 0 | 920 |
| जिल्हा एकूण | | 3221 | 616 | 5243 | 0 | 0 | 5859 |

तक्ता क्रमांक - 6.6

निरनिराळ्या पिकाखालील ओलिताचे क्षेत्र

जिल्हा -औ.बाद

संदर्भ वर्ष : 2001-2002

(क्षेत्र - हेक्टर)

| अ. क्र. | तालुका | तंबाखू | इतर औषधी व मादक पदार्थ | एकूण औषधी व मादक पदार्थ | चा-याची पिके | संकीर्ण अखाद्य पिके | एकूण अखाद्य पिके | ओलिता-खालील एकूण क्षेत्र |
|-------------|----------|--------|------------------------|-------------------------|--------------|---------------------|------------------|--------------------------|
| -1 | -2 | -34 | -35 | -36 | -37 | -38 | -39 | -40 |
| 1 | कन्नड | 0 | 0 | 0 | 531 | 0 | 1998 | 16113 |
| 2 | सोयगाव | 0 | 0 | 0 | 486 | 0 | 1695 | 7281 |
| 3 | सिल्लोड | 0 | 0 | 0 | 277 | 0 | 1134 | 7265 |
| 4 | फुलंब्री | 0 | 0 | 0 | 73 | 0 | 463 | 3881 |
| 5 | औरंगाबाद | 0 | 0 | 0 | 265 | 0 | 1907 | 16986 |
| 6 | खूलताबाद | 0 | 0 | 0 | 40 | 0 | 52 | 7240 |
| 7 | वैजापूर | 0 | 0 | 0 | 0 | 0 | 398 | 20616 |
| 8 | गंगापूर | 0 | 0 | 0 | 304 | 0 | 2173 | 25194 |
| 9 | पैठण | 0 | 0 | 0 | 316 | 0 | 1552 | 23583 |
| जिल्हा एकूण | | 0 | 0 | 0 | 2292 | 0 | 11372 | 128159 |

आधार - कृषी आयुक्तालय, पुणे.

तक्ता क्रमांक - 6.7

सिंचन विहिरी

जिल्हा - औरंगाबाद

संदर्भ वर्ष : 2001-2002

| अ. क्र. | तालुका | सिंचन विहिरींची एकूण संख्या | वापरात असलेल्या विहिरींवर बसविलेले | | वापरात नसलेल्या सिंचन विहिरींची संख्या |
|-------------|----------|-----------------------------|------------------------------------|----------------------|--|
| | | | डिझेल पंप (संख्या) | विद्युत पंप (संख्या) | |
| (1) | (2) | (3) | (4) | (5) | (6) |
| 1 | कन्नड | 10724 | 102 | | 550 |
| 2 | सोयगाव | 3967 | 116 | | 149 |
| 3 | सिल्लोड | 7435 | 120 | | 263 |
| 4 | फुलंब्री | 3163 | 116 | | 103 |
| 5 | औरंगाबाद | 8872 | 130 | | 290 |
| 6 | खूलताबाद | 5457 | 97 | | 33 |
| 7 | वैजापूर | 10953 | 115 | | 306 |
| 8 | गंगापूर | 9381 | 130 | | 60 |
| 9 | पैठण | 9229 | 160 | | 45 |
| जिल्हा एकूण | | 69181 | 1086 | 122140 | 1799 |

आधार - कृषि आयुक्तालय , पूणे

तक्ता क्रमांक - 6.8

कूपनलिका, हातपंप व विद्युत् पंप

जिल्हा - औरंगाबाद

संदर्भ वर्ष : 2008-09

| अ. क्र. | तालुका | 2008-09 वर्षातील | | | मार्च 2009 अखेर | |
|--------------------|----------|---------------------------|------------------------------|-----------------------------------|---------------------------------|--------------------------------------|
| | | यशस्वी कूपनलिकांची संख्या | बसविलेल्या हातपंपांची संख्या | बसविलेल्या विद्युत्पंपांची संख्या | चालू असलेल्या हातपंपांची संख्या | चालू असलेल्या विद्युत्पंपांची संख्या |
| (1) | (2) | (3) | (4) | (5) | (6) | (7) |
| 1 | कन्नड | 15 | 15 | 0 | 777 | 39 |
| 2 | सोयगाव | 0 | 0 | 0 | 249 | 5 |
| 3 | सिल्लोड | 10 | 10 | 0 | 304 | 16 |
| 4 | फुलंब्री | 17 | 17 | 0 | 331 | 13 |
| 5 | औरंगाबाद | 47 | 47 | 0 | 662 | 28 |
| 6 | खूलताबाद | 0 | 0 | 0 | 255 | 23 |
| 7 | वैजापूर | 78 | 78 | 0 | 959 | 50 |
| 8 | गंगापूर | 12 | 12 | 0 | 722 | 86 |
| 9 | पैठण | 0 | 0 | 0 | 917 | 40 |
| जिल्हा एकूण | | 179 | 179 | 0 | 5176 | 300 |

आधार - उपअभियंता (यांत्रिकी) यांत्रिकी उपविभाग जि.प. औरंगाबाद

तक्ता क्रमांक - 6.9
लघुपाटबंधा-यांची कामे

जिल्हा - औरंगाबाद

संदर्भ वर्ष 2008-09

| अ. क्र. | बाब/ तालुका | कन्नड | सोयगाव | सिल्लोड | फुलंब्री | औरंगाबाद | खूलताबाद | |
|---------|---|---|----------------------------|---------------------------|-----------------------------|--------------------------|---------------------------|---------------------------|
| (1) | (2) | (3) | (4) | (5) | (6) | (7) | (8) | |
| 1 | संदर्भ वर्षात पूर्ण झालेल्या कामांची संख्या | जिल्हा परिषद राज्य सहकारी एकूण | 18 18 0 36 | 0 11 0 11 | 27 9 0 36 | 15 8 0 23 | 7 9 0 16 | 1 5 0 6 |
| 2 | मार्च 2009 अखेर पूर्ण कामांची संख्या | जिल्हा परिषद राज्य सहकारी एकूण | 18 18 0 36 | 0 11 0 11 | 27 9 0 36 | 15 8 0 23 | 7 9 0 16 | 1 5 0 6 |
| 3 | मार्च 2009 अखेर वापरात असलेल्या कामांची संख्या | जिल्हा परिषद राज्य सहकारी एकूण | 214 18 0 232 | 161 11 0 172 | 769 9 0 778 | 126 8 0 134 | 414 9 0 423 | 16 5 0 21 |
| 4 | वापरात असलेल्या कामाचे लाभक्षेत्र (हेक्टर) | जिल्हा परिषद राज्य सहकारी एकूण | 6841 6053 0 12894 | 4477 4574 0 9051 | 10251 1983 0 12234 | 770 2259 0 3029 | 5070 2487 0 7557 | 2286 1489 0 3775 |
| 5 | वापरात असलेल्या कामांखालील निव्वळ ओलित क्षेत्र (हेक्टर) | जिल्हा परिषद राज्य सहकारी एकूण | 3566 0 3566 | 1079 0 1079 | 486 0 486 | 1073 0 1073 | 907 0 907 | 994 0 994 |

तक्ता क्रमांक - 6.9
लघुपाटबंधा-यांची कामे

जिल्हा - औरंगाबाद

संदर्भ वर्ष 2008-09

| अ. क्र. | बाब/ तालुका | वैजापूर | गंगापूर | पैठण | एकूण जिल्हा | |
|---------|----------------------|--------------|---------|------|-------------|-------|
| (1) | (2) | (9) | (10) | (11) | (12) | |
| 1 | संदर्भ वर्षात पूर्ण | जिल्हा परिषद | 8 | 3 | 1 | 80 |
| | झालेल्या कामांची | राज्य | 9 | 11 | 9 | 89 |
| | संख्या | सहकारी | 0 | 0 | 0 | 0 |
| | | एकूण | 17 | 14 | 10 | 169 |
| 2 | मार्च 2009 अखेर | जिल्हा परिषद | 8 | 3 | 1 | 80 |
| | पूर्ण कामांची संख्या | राज्य | 9 | 11 | 9 | 89 |
| | | सहकारी | 0 | 0 | 0 | 0 |
| | | एकूण | 17 | 14 | 10 | 169 |
| 3 | मार्च 2009 अखेर | जिल्हा परिषद | 317 | 72 | 22 | 2111 |
| | वापरात असलेल्या | राज्य | 9 | 11 | 9 | 89 |
| | कामांची संख्या | सहकारी | 0 | 0 | 0 | 0 |
| | | एकूण | 326 | 83 | 31 | 2200 |
| 4 | वापरात असलेल्या | जिल्हा परिषद | 6188 | 1332 | 1382 | 38597 |
| | कामाचे लाभक्षेत्र | राज्य | 2334 | 2739 | 2756 | 26674 |
| | (हेक्टर) | सहकारी | 0 | 0 | 0 | 0 |
| | | एकूण | 8522 | 4071 | 4138 | 65271 |
| 5 | वापरात असलेल्या | जिल्हा परिषद | 0 | 0 | 0 | 0 |
| | कामांखालील | राज्य | 1275 | 999 | 567 | 10946 |
| | निव्वळ ओलित क्षेत्र | सहकारी | 0 | 0 | 0 | 0 |
| | (हेक्टर) | एकूण | 1275 | 999 | 567 | 10946 |

आधार :- 1. का.अ. औरंगाबाद पाटबंधारे विभाग
औरंगाबाद. 2. का.अ. (सिंचन) जि.प. औरंगाबाद.
3. जिल्हा उपनिबंधक सहकारी संस्था, औरंगाबाद.

तक्ता क्रमांक - 6.10
मोठे व मध्यम पाटबंधारे प्रकल्प

जिल्हा - औरंगाबाद

संदर्भ वर्ष : 2008-09

| अ. क्र. | बाब | | मोठे प्रकल्प | | मध्यम प्रकल्प |
|---------|--|---------|----------------------|--------|-----------------------------|
| | | | जायकवाडी प्रकल्प धरण | | नांदूर मधमेश्वर प्र.इगतपूरी |
| (1) | (2) | | (3) | (4) | (5) |
| 1 | प्रकल्प ज्या तालुक्यात आहे त्या तालुक्याचे नाव | | पैठण | | ता. निफाड जि. नाशिक |
| 2 | अ) काम पूर्ण झाल्याचे वर्ष | | 1976 | | - |
| | ब) अपूर्ण असल्यास काम पूर्ण होण्याचे अपेक्षित वर्ष | | पूर्ण | | 2016 |
| | क) प्रकल्पाचा अंदाजे खर्च रु. लाखात | | 24524.00 | | 464.67 |
| | धरण | | | | |
| 3 | धरणाची उंची (मी) | | | | |
| | अ) मंजूर झालेली | | 37.73 | | प्रकल्प नाशिक विभागाकडे |
| | ब) पूर्ण झालेली | | 37.73 | | प्रकल्प नाशिक विभागाकडे |
| 4 | कालवा | | डावा | उजवा | डावा |
| | अ) मंजूर झालेली लांबी (किमी) | | 208.00 | 132.00 | 128.00 |
| | ब) पूर्ण झालेली लांबी (किमी) | | 208.00 | 132.00 | 128.00 |
| 5 | कमाल क्षमता (द.ल.घ.मी.) | | 2909.00 | | प्रकल्प नाशिक विभागाकडे |
| 6 | 31.03.2009 रोजी प्रत्यक्ष साठा (द.ल.घ.मी.) | | 1574.495 | | प्रकल्प नाशिक विभागाकडे |
| 7 | एकूण लाभक्षेत्र (हेक्टर) | | 263860 | | 43860 |
| 8 | लाभक्षेत्राखालील लागवडी लायक क्षेत्र (हेक्टर) | | 237472 | | 52864 |
| 9 | प्रकल्प पूर्ण झाल्यावर ओलिताखाली येणारे क्षेत्र (हेक्टर) | | 183320 | | 43860 |
| 10 | 2008-09 मधील ओलिताखाली असलेले क्षेत्र (हेक्टर) | बारमाही | 6273 | | 0.00 |
| | | हंगामी | 29909 | | 1441 |

आधार : अघीक्षक अभियंता, ला.क्षे.विप्रा. औरंगाबाद,
का.अ. औरंगाबाद पाटबंधारे मंडळ, औरंगाबाद.,

तक्ता क्रमांक - 6.10
मोठे व मध्यम पाटबंधारे प्रकल्प

जिल्हा - औरंगाबाद

संदर्भ वर्ष : 2008-09

| अ. क्र. | बाब | मध्यम प्रकल्प | | | | |
|------------|--|---------------|---------------|----------------|---------------|------|
| | | देऊ प्रकल्प | खेळणा प्रकल्प | कोल्ही प्रकल्प | सुखना प्रकल्प | |
| (1) | (2) | 6 | 7 | 8 | 9 | |
| 1 | प्रकल्प ज्या तालुक्यात आहे त्या तालुक्याचे नाव | वैजापूर | सिल्लोड | वैजापूर | औरंगाबाद | |
| 2 | अ) काम पूर्ण झाल्याचे वर्ष | 1962 | 1966 | 1966 | 1968 | |
| | ब) अपूर्ण असल्यास काम पूर्ण होण्याचे अपेक्षित वर्ष | पूर्ण | पूर्ण | पूर्ण | पूर्ण | |
| | क) प्रकल्पाचा अंदाजे खर्च रु. लाखात | 40.41 | 71.00 | 23.00 | 116.03 | |
| | धरण | | | | | |
| 3 | धरणाची उंची (मी) | | | | | |
| | अ) मंजूर झालेली | 13.82 | 20.90 | 14.86 | 16.92 | |
| | ब) पूर्ण झालेली | 13.82 | 20.90 | 14.86 | 16.92 | |
| 4 | कालवा | | | | | |
| | अ) मंजूर झालेली लांबी (किमी) | 25.00 | 20.00 | 9.65 | 22.53 | |
| | ब) पूर्ण झालेली लांबी (किमी) | 25.00 | 20.00 | 9.65 | 22.53 | |
| 5 | कमाल क्षमता (द.ल.घ.मी.) | 13.562 | 12.60 | 3.63 | 21.34 | |
| 6 | 31.03.2009 रोजी प्रत्यक्ष साठा (द.ल.घ.मी.) | 4.69 | 0.24 | 1.21 | 3.5 | |
| 7 | एकूण लाभक्षेत्र (हेक्टर) | 3830.00 | 5071.00 | 1336.00 | 4160.00 | |
| 8 | लाभक्षेत्राखालील लागवडी लायक क्षेत्र (हेक्टर) | 3564.00 | 4935.00 | 1068.00 | 3136.00 | |
| 9 | प्रकल्प पूर्ण झाल्यावर ओलिताखाली येणारे क्षेत्र (हेक्टर) | 2712.00 | 2429.00 | 472 | 2511.00 | |
| 10 | 2008-09 मधील ओलिताखाली असलेले क्षेत्र (हेक्टर) | बारमाही | 0 | 1 | 0 | 264 |
| | | हंगामी | 706 | 15 | 245 | 1283 |

आधार : अधीक्षक अभियंता, ला.क्षे.विप्रा. औरंगाबाद,
का.अ. औरंगाबाद पाटबंधारे मंडळ, औरंगाबाद.,

तक्ता क्रमांक - 6.10
मोठे व मध्यम पाटबंधारे प्रकल्प

जिल्हा - औरंगाबाद

संदर्भ वर्ष : 2008-09

| अ. क्र. | बाब | प्रकल्प | | | मध्यम |
|------------|--|---------------|---------------|----------------|-------|
| | | गडदगड प्रकल्प | लहूकी प्रकल्प | अंबाडी प्रकल्प | |
| (1) | (2) | 10 | 11 | 12 | |
| 1 | प्रकल्प ज्या तालुक्यात आहे त्या तालुक्याचे नाव | सोयगाव | औरंगाबाद | कन्नड | |
| 2 | अ) काम पूर्ण झाल्याचे वर्ष | 1970 | 1979 | 1982 | |
| | ब) अपूर्ण असल्यास काम पूर्ण होण्याचे अपेक्षित वर्ष | पूर्ण | पूर्ण | पूर्ण | |
| | क) प्रकल्पाचा अंदाजे खर्च रु. लाखात | 47.00 | 109.00 | 216.00 | |
| | धरण | | | | |
| 3 | धरणाची उंची (मी) | | | | |
| | अ) मंजूर झालेली | 21.00 | 16.30 | 19.28 | |
| | ब) पूर्ण झालेली | 21.00 | 16.30 | 19.28 | |
| 4 | कालवा | | | | |
| | अ) मंजूर झालेली लांबी (किमी) | 7.5 | 2.50 | 16.86 | |
| | ब) पूर्ण झालेली लांबी (किमी) | 7.5 | 2.50 | 16.86 | |
| 5 | कमाल क्षमता (द.ल.घ.मी.) | 5.58 | 6.58 | 11.78 | |
| 6 | 31.03.2009 रोजी प्रत्यक्ष साठा (द.ल.घ.मी.) | 0.76 | 0.99 | 2.72 | |
| 7 | एकूण लाभक्षेत्र (हेक्टर) | 2012.00 | 1353.00 | 3709.00 | |
| 8 | लाभक्षेत्राखालील लागवडी लायक क्षेत्र (हेक्टर) | 1973.00 | 1323.00 | 2374.00 | |
| 9 | प्रकल्प पूर्ण झाल्यावर ओलिताखाली येणारे क्षेत्र (हेक्टर) | 1180.00 | 1092.00 | 2226.00 | |
| 10 | 2008-09 मधील ओलिताखाली असलेले क्षेत्र (हेक्टर) | बारमाही | 38 | 15 | 2 |
| | | हंगामी | 335 | 379 | 439 |

आधार : अघीक्षक अभियंता, ला.क्षे.विप्रा. औरंगाबाद,
का.अ. औरंगाबाद पाटबंधारे मंडळ, औरंगाबाद.,

तक्ता क्रमांक - 6.10
मोठे व मध्यम पाटबंधारे प्रकल्प

जिल्हा - औरंगाबाद

संदर्भ वर्ष : 2008-09

| अ. क्र. | बाब | प्रकल्प | | | | |
|------------|--|----------------|----------------|-------------------|-------------------|-----|
| | | गिरिजा प्रकल्प | अजिंठा प्रकल्प | टेंभापूरी प्रकल्प | बोरदहेगाव प्रकल्प | |
| (1) | (2) | 13 | 14 | 15 | 16 | |
| 1 | प्रकल्प ज्या तालुक्यात आहे त्या तालुक्याचे नाव | खूलताबाद | सिल्लोड | गंगापूर | वैजापूर | |
| 2 | अ) काम पूर्ण झाल्याचे वर्ष | 1989 | 1983 | 2003 | 1998 | |
| | ब) अपूर्ण असल्यास काम पूर्ण होण्याचे अपेक्षित वर्ष | पूर्ण | पूर्ण | पूर्ण | पूर्ण | |
| | क) प्रकल्पाचा अंदाजे खर्च रु. लाखात | 1020.00 | 259.03 | 4618.33 | 2538.09 | |
| | धरण | | | | | |
| 3 | धरणाची उंची (मी) | | | | | |
| | अ) मंजूर झालेली | 19.10 | 21.20 | 17.77 | 15.60 | |
| | ब) पूर्ण झालेली | 19.10 | 21.20 | 17.77 | 15.60 | |
| 4 | कालवा | | | | | |
| | अ) मंजूर झालेली लांबी (किमी) | 25.15 | 9.86 | 9.70 | 10.50 | |
| | ब) पूर्ण झालेली लांबी (किमी) | 25.15 | 9.86 | 9.70 | 10.50 | |
| 5 | कमाल क्षमता (द.ल.घ.मी.) | 24.50 | 8.53 | 21.57 | 13.40 | |
| 6 | 31.03.2009 रोजी प्रत्यक्ष साठा (द.ल.घ.मी.) | 2.53 | 0.09 | 6.92 | 0.56 | |
| 7 | एकूण लाभक्षेत्र (हेक्टर) | 6220.00 | 2226 | 8504 | 1925.00 | |
| 8 | लाभक्षेत्राखालील लागवडी लायक क्षेत्र (हेक्टर) | 5628.00 | 1967 | 6378.00 | 1925.00 | |
| 9 | प्रकल्प पूर्ण झाल्यावर ओलिताखाली येणारे क्षेत्र (हेक्टर) | 3595.00 | 1578 | 4784.00 | 1925.00 | |
| 10 | 2008-09 मधील ओलिताखाली असलेले क्षेत्र (हेक्टर) | बारमाही | 13 | 0 | 40 | 7 |
| | | हंगामी | 1556 | 60 | 476 | 183 |

आधार : अघीक्षक अभियंता, ला.क्षे.विप्रा. औरंगाबाद,
का.अ. औरंगाबाद पाटबंधारे मंडळ, औरंगाबाद.,

तक्ता क्रमांक - 6.10
मोठे व मध्यम पाटबंधारे प्रकल्प

जिल्हा - औरंगाबाद

संदर्भ वर्ष : 2008-09

| अ. क्र. | बाब | मध्यम प्रकल्प | | | |
|------------|--|----------------|----------------|--------------------|-----|
| | | शिवणा प्रकल्प | पूर्णा प्रकल्प | अंजना पळशी प्रकल्प | |
| (1) | (2) | 17 | 18 | 19 | |
| 1 | प्रकल्प ज्या तालुक्यात आहे त्या तालुक्याचे नाव | कन्नड | कन्नड | कन्नड | |
| 2 | अ) काम पूर्ण झाल्याचे वर्ष | कामप्रगतीपथावर | 2002 | 2002 | |
| | ब) अपूर्ण असल्यास काम पूर्ण होण्याचे अपेक्षित वर्ष | जून 2009 | पूर्ण | पूर्ण | |
| | क) प्रकल्पाचा अंदाजे खर्च रु. लाखात | 12312.47 | 1987.00 | 5961.00 | |
| | धरण | | | | |
| 3 | धरणाची उंची (मी) | | | | |
| | अ) मंजूर झालेली | 16.28 | 16.47 | 18.85 | |
| | ब) पूर्ण झालेली | 16.28 | 16.47 | 18.85 | |
| 4 | कालवा | | | | |
| | अ) मंजूर झालेली लांबी (किमी) | 65.00 | 20.00 | 22.65 | |
| | ब) पूर्ण झालेली लांबी (किमी) | 65.00 | 20.00 | 22.65 | |
| 5 | कमाल क्षमता (द.ल.घ.मी.) | 39.36 | 11.88 | 15.55 | |
| 6 | 31.03.2009 रोजी प्रत्यक्ष साठा (द.ल.घ.मी.) | 10.76 | 1.95 | 4.06 | |
| 7 | एकूण लाभक्षेत्र (हेक्टर) | 9780.00 | 2223.00 | 2030 | |
| 8 | लाभक्षेत्राखालील लागवडी लायक क्षेत्र (हेक्टर) | 6600.00 | 2201.00 | 2750 | |
| 9 | प्रकल्प पूर्ण झाल्यावर ओलिताखाली येणारे क्षेत्र (हेक्टर) | 6389.00 | 1695.00 | 2030.00 | |
| 10 | 2008-09 मधील ओलिताखाली असलेले क्षेत्र (हेक्टर) | बारमाही | 0 | 12 | 21 |
| | | हंगामी | 0 | 555 | 172 |

आधार : अघीक्षक अभियंता, ला.क्षे.विप्रा. औरंगाबाद,
का.अ. औरंगाबाद पाटबंधारे मंडळ, औरंगाबाद.,

तक्ता क्रमांक - 6.10
मोठे व मध्यम पाटबंधारे प्रकल्प

जिल्हा - औरंगाबाद

संदर्भ वर्ष : 2008-09

| अ. क्र. | बाब | | |
|------------|--|-----------------------|---------------------------|
| | | नारंगी सारंगी प्रकल्प | ब्रह्मगवण जलसिंचन प्रकल्प |
| (1) | (2) | 20 | 21 |
| 1 | प्रकल्प ज्या तालुक्यात आहे त्या तालुक्याचे नाव | वैजापूर | पैठण |
| 2 | अ) काम पूर्ण झाल्याचे वर्ष | 1998 | 2000 |
| | ब) अपूर्ण असल्यास काम पूर्ण होण्याचे अपेक्षित वर्ष | पूर्ण | पूर्ण |
| | क) प्रकल्पाचा अंदाजे खर्च रु. लाखात | 2122.44 | 1071.76 |
| | धरण | | |
| 3 | धरणाची उंची (मी) | | |
| | अ) मंजूर झालेली | 14.50 | 0.00 |
| | ब) पूर्ण झालेली | 14.50 | 0.00 |
| 4 | कालवा | | |
| | अ) मंजूर झालेली लांबी (किमी) | 10.00 | 20.00 |
| | ब) पूर्ण झालेली लांबी (किमी) | 10.00 | 12.50 |
| 5 | कमाल क्षमता (द.ल.घ.मी.) | 13.29 | 3205.00 |
| 6 | 31.03.2009 रोजी प्रत्यक्ष साठा (द.ल.घ.मी.) | 2.93 | 0.00 |
| 7 | एकूण लाभक्षेत्र (हेक्टर) | 1639.00 | 4798.00 |
| 8 | लाभक्षेत्राखालील लागवडी लायक क्षेत्र (हेक्टर) | 1639.00 | 4798.00 |
| 9 | प्रकल्प पूर्ण झाल्यावर ओलिताखाली येणारे क्षेत्र (हेक्टर) | 1639.00 | 3205.00 |
| 10 | 2008-09 मधील ओलिताखाली असलेले क्षेत्र (हेक्टर) | बारमाही | 0 |
| | | हंगामी | 183 |

आधार : अघीक्षक अभियंता, ला.क्षे.विप्रा. औरंगाबाद,
का.अ. औरंगाबाद पाटबंधारे मंडळ, औरंगाबाद.,

आधार : का.अ. नांदूर
मधमेश्वर कालवा विभाग
औरंगाबाद.

तक्ता क्रमांक - 6.11

वहती धारणेचा प्रकार आणि क्षेत्रफळ गटानुसार वर्गीकरण

जिल्हा - औरंगाबाद

संदर्भ वर्ष - 1997

| अ. क्र. | बाब | | क्षेत्रफळ गट हेक्टर (आकार वर्ग) | | | | | | | एकूण |
|---------|-------------------------------|------------|---------------------------------|------------|------------|------------|-------------|--------------|-------------|---------|
| | | | 0.0 ते 0.5 | 0.5 ते 1.0 | 1.0 ते 2.0 | 2.0 ते 5.0 | 5.0 ते 10.0 | 10.0 ते 20.0 | 20.0 व अधिक | |
| 2 | (2) | | (3) | (4) | (5) | (6) | (7) | (8) | (9) | (10) |
| 1 | वैयक्तिक धारण | संख्या | 3820 | 52516 | 117320 | 53076 | 24705 | 3849 | 316 | 255602 |
| | | क्षेत्रफळ | 8966 | 39710 | 171839 | 326813 | 163613 | 48333 | 9863 | 769137 |
| 2 | संयुक्त धारण | संख्या | 255 | 218 | 399 | 542 | 194 | 66 | 8 | 1682 |
| | | क्षेत्रफळ | 49.0 | 167.0 | 573.0 | 1693.0 | 1351.0 | 861.0 | 270.0 | 4964.0 |
| 3 | संस्था धारण | संख्या | 30075 | 52734 | 117719 | 109518 | 24899 | 3915 | 324 | 339184 |
| | | क्षेत्रफळ | 9015 | 39877 | 172412 | 328506 | 164964 | 49194 | 10133 | 774101 |
| 4 | एकूण धारण | संख्या | 34150 | 105468 | 235438 | 163136 | 49798 | 7830 | 648 | 596468 |
| | | क्षेत्रफळ | 18030 | 79754 | 344824 | 657012 | 329928 | 98388.0 | 20266 | 1548202 |
| 5 | पूर्णपणे ओलिताखालील | संख्या | 24933 | 44589 | 98088 | 86271 | 14000 | 2578 | 182 | 270641 |
| | | क्षेत्रफळ | 7493 | 33267 | 140333 | 244673 | 111852 | 28110 | 4470 | 570198 |
| 6 | पूर्णपणे जिराईत धारण | संख्या | 1095 | 4287 | 14249 | 19617 | 6558 | 1250 | 126 | 47182 |
| | | क्षेत्रफळ | 405 | 3258 | 20927 | 59808 | 40878 | 13484 | 3336 | 142096 |
| 7 | अंशतः ओलिताखालील धारण क्षेत्र | संख्या | 199 | 1474 | 7598 | 17354 | 8443 | 3120 | 1025 | 39213 |
| | | क्षेत्रफळ | 30065 | 5282 | 117625 | 109351 | 24751 | 3825 | 315 | 291214 |
| | | ओलिताखालील | 9011 | 39837 | 172264 | 327932 | 163966 | 48044.0 | 9904.0 | 770958 |
| 8 | एकूण पिकाखालील क्षेत्र | ओलिताखालील | 37558 | 38549 | 257958 | 354024 | 136603 | 31935 | 4785 | 861412 |
| | | जिराईत | 405 | 3258 | 20927 | 59808 | 40878 | 13484 | 3336 | 142096 |
| | | एकूण | 37963 | 41807 | 278885 | 413832 | 177481 | 45419 | 8121 | 1003508 |

आधार - कृषि गणना -1997

तक्ता क्रमांक - 6.12
कृषि अवजारे

जिल्हा - औरंगाबाद

संदर्भ वर्ष : 2003
(परिमाण - संख्या)

| अ. क्र. | तालुका | नांगरांची संख्या | | बैल गाडयांची संख्या | उसाचे चरक | | ओलितासाठी | | ट्रॅक्टर संख्या |
|-------------|----------|------------------|--------|---------------------|-----------------|--------------------|--------------------|--------------|-----------------|
| | | लाकडी | लोखंडी | | शक्तीवर चालणारे | बैल मदतीने चालणारे | तेलावर चालणारे पंप | विद्युत् पंप | |
| (1) | (2) | (3) | (4) | (5) | (6) | (7) | (8) | (9) | (10) |
| 1 | कन्नड | 6424 | 8449 | 5261 | 2 | 163 | 158 | 6472 | 379 |
| 2 | सोयगाव | 625 | 1109 | 1488 | 4 | 0 | 65 | 1712 | 111 |
| 3 | सिल्लोड | 1106 | 6228 | 5623 | 0 | 9 | 185 | 7982 | 551 |
| 4 | फुलंब्री | 96 | 1703 | 2113 | 4 | 0 | 0 | 1714 | 268 |
| 5 | औरंगाबाद | 191 | 3805 | 4306 | 6 | 18 | 0 | 4784 | 407 |
| 6 | खूलताबाद | 1067 | 686 | 1343 | 10 | 0 | 6 | 2296 | 220 |
| 7 | वैजापूर | 7062 | 8145 | 9831 | 0 | 165 | 1586 | 14396 | 1096 |
| 8 | गंगापूर | 180 | 693 | 2696 | 15 | 9 | 2 | 1141 | 295 |
| 9 | पैठण | 149 | 5314 | 5717 | 48 | 28 | 153 | 4029 | 702 |
| जिल्हा एकुण | | 16900 | 36132 | 38378 | 89 | 392 | 2155 | 44526 | 4029 |

आधार - पशु गणना 2003

| अ. क्र. | तालुका | विदेशी /संकरित गाई व बैल | | | | |
|-------------|----------|--------------------------------------|--|---------------------------------------|---|----------------|
| | | अडीच वर्षावरील बैल | | | | |
| | | केवळ पैदाशी- करिता ठेवलेले वळू | पैदाशी व कामा करिता उपयोगात आणलेले | केवळ कामा- करिता उपयोगात आणलेले | पैदाशीसाठी अथवा कामासाठी उपयोगात न आणलेले | एकूण 3 ते 6 |
| (1) | (2) | (3) | (4) | (5) | (6) | (7) |
| 1 | कन्नड | 148 | 102 | 1748 | 38 | 2036 |
| 2 | सोयगाव | 8 | 0 | 73 | 0 | 81 |
| 3 | सिल्लोड | 3 | 25 | 1623 | 5 | 1656 |
| 4 | फुलंब्री | 19 | 18 | 2196 | 0 | 2233 |
| 5 | औरंगाबाद | 46 | 212 | 1350 | 8 | 1616 |
| 6 | खूलताबाद | 10 | 156 | 1034 | 35 | 1235 |
| 7 | वैजापूर | 154 | 139 | 1489 | 12 | 1794 |
| 8 | गंगापूर | 5 | 220 | 506 | 2 | 733 |
| 9 | पैठण | 53 | 83 | 1322 | 2 | 1460 |
| जिल्हा एकूण | | 446 | 955 | 11341 | 102 | 12844 |

तक्ता क्रमांक - 6.13

पशुधन

जिल्हा - औरंगाबाद

संदर्भ वर्ष : 2003

| अ. क्र. | तालुका | विदेशी /संकरित गाई व बैल | | | | | |
|-------------|----------|--------------------------|---------------------------------|------|---------------|---|------------------------------|
| | | अडीच वर्षावरील गाई | | | | विदेशी संकरित अडीच वर्षा पर्यंतची वासरे | एकूण विदेशी संकरित गाई व बैल |
| | | दुभत्या | एकदाही न व्यायलेल्या व आटलेल्या | इतर | एकूण (8+9+10) | | |
| (1) | (2) | (8) | (9) | (10) | (11) | (12) | (13) |
| 1 | कन्नड | 7681 | 5149 | 155 | 12985 | 8498 | 23519 |
| 2 | सोयगाव | 189 | 207 | 0 | 396 | 356 | 833 |
| 3 | सिल्लोड | 2531 | 1880 | 1 | 4412 | 4265 | 10333 |
| 4 | फुलंब्री | 4623 | 2751 | 1 | 7375 | 6515 | 16123 |
| 5 | औरंगाबाद | 4978 | 3631 | 0 | 8609 | 7394 | 17619 |
| 6 | खूलताबाद | 2195 | 2098 | 124 | 4417 | 3198 | 8850 |
| 7 | वैजापूर | 4261 | 2905 | 93 | 7259 | 5619 | 14672 |
| 8 | गंगापूर | 2147 | 1849 | 0 | 3996 | 4873 | 9602 |
| 9 | पैठण | 2316 | 1634 | 0 | 3950 | 4343 | 9753 |
| जिल्हा एकूण | | 30921 | 22104 | 374 | 53399 | 45061 | 111304 |

तक्ता क्रमांक - 6.13

पशुधन

जिल्हा - औरंगाबाद

संदर्भ वर्ष : 2003

| अ. क्र. | तालुका | देशी गाई व बैल | | | | | | |
|-------------|----------|-------------------------------------|---|---|------|--------|-------------------|--|
| | | तीन वर्षावरील बैल | | | | | तीन वर्षावरील गाई | |
| | | केवळ पैदाशी करिता ठेवलेले वळू | पैदाशी व कामा करिता उपयोगात आणलेले | केवळ कामा करिता उपयोगात आणलेले | इतर | एकूण | दुभत्या | आटलेल्या व एकदाही न व्याय- लेल्या |
| (1) | (2) | (14) | (15) | (16) | (17) | (18) | (19) | (20) |
| 1 | कन्नड | 792 | 568 | 27287 | 180 | 28827 | 7462 | 6377 |
| 2 | सोयगाव | 41 | 4 | 9936 | 2 | 9983 | 3237 | 3078 |
| 3 | सिल्लोड | 161 | 282 | 25993 | 0 | 26436 | 5494 | 4805 |
| 4 | फुलंब्री | 28 | 234 | 16224 | 43 | 16529 | 3224 | 3217 |
| 5 | औरंगाबाद | 580 | 1101 | 25010 | 17 | 26708 | 7678 | 5166 |
| 6 | खूलताबाद | 203 | 752 | 8180 | 130 | 9265 | 2597 | 3370 |
| 7 | वैजापूर | 986 | 2443 | 36305 | 238 | 39972 | 9431 | 7343 |
| 8 | गंगापूर | 848 | 5219 | 23098 | 61 | 29226 | 8144 | 7422 |
| 9 | पैठण | 645 | 70 | 26186 | 0 | 26901 | 7673 | 5800 |
| जिल्हा एकूण | | 4284 | 10673 | 198219 | 671 | 213847 | 54940 | 46578 |

तक्ता क्रमांक - 6.13

पशुधन

जिल्हा - औरंगाबाद

संदर्भ वर्ष : 2003

| अ. क्र. | तालुका | देशी गाई व बैल | | | | विदेशी/ संकरित व देशी एकूण गाई व बैल (13+24) |
|-------------|----------|-------------------|----------|--|--------------------------------------|--|
| | | तीन वर्षावरील गाई | | तीन वर्ष व त्या खालील देशी वासरे | एकूण देशी गाई व बैल (18+22+23) | |
| | | इतर | एकूण गाई | | | |
| (1) | (2) | (21) | (22) | (23) | (24) | (25) |
| 1 | कन्नड | 117 | 13956 | 6525 | 49308 | 72827 |
| 2 | सोयगाव | 0 | 6315 | 3053 | 19351 | 20184 |
| 3 | सिल्लोड | 5 | 10304 | 4918 | 41658 | 51991 |
| 4 | फुलंब्री | 0 | 6441 | 3454 | 26424 | 42547 |
| 5 | औरंगाबाद | 2 | 12846 | 7137 | 46691 | 64310 |
| 6 | खूलताबाद | 111 | 6078 | 3139 | 18482 | 27332 |
| 7 | वैजापूर | 68 | 16842 | 10144 | 66958 | 81630 |
| 8 | गंगापूर | 285 | 15851 | 9829 | 54906 | 64508 |
| 9 | पैठण | 0 | 13473 | 7114 | 47488 | 57241 |
| जिल्हा एकूण | | 588 | 102106 | 55313 | 371266 | 482570 |

तक्ता क्रमांक - 6.13

पशुधन

जिल्हा - औरंगाबाद

संदर्भ वर्ष : 2003

| अ. क्र. | तालुका | म्हशी व रेडे | | | | | | |
|-------------|----------|--------------------------------|-------------------------------------|------------------------------|------|------|---------------------|---------------------------------------|
| | | तीन वर्षावरील रेडे | | | | | तीन वर्षावरील म्हशी | |
| | | केवळ पैदाशी साठी ठेवलेले | पैदाशीसाठी व कामासाठी ठेवलेले | फक्त कामा साठी ठेवलेले | इतर | एकूण | दुभत्या | आटलेल्या व एकदाही न व्यायलेल्या |
| (1) | (2) | (26) | (27) | (28) | (29) | (30) | (31) | (32) |
| 1 | कन्नड | 3 | 5 | 1 | 0 | 9 | 5883 | 4521 |
| 2 | सोयगाव | 0 | 0 | 0 | 0 | 0 | 2851 | 2939 |
| 3 | सिल्लोड | 0 | 0 | 0 | 0 | 0 | 2909 | 2598 |
| 4 | फुलंब्री | 0 | 0 | 0 | 0 | 0 | 413 | 418 |
| 5 | औरंगाबाद | 109 | 25 | 53 | 6 | 193 | 7428 | 3028 |
| 6 | खूलताबाद | 2 | 0 | 0 | 0 | 2 | 1666 | 1564 |
| 7 | वैजापूर | 37 | 1 | 2 | 1 | 41 | 1659 | 876 |
| 8 | गंगापूर | 0 | 0 | 0 | 0 | 0 | 1332 | 382 |
| 9 | पैठण | 19 | 0 | 2 | 0 | 21 | 4231 | 2278 |
| जिल्हा एकूण | | 170 | 31 | 58 | 7 | 266 | 28372 | 18604 |

तक्ता क्रमांक - 6.13

पशुधन

जिल्हा - औरंगाबाद

संदर्भ वर्ष : 2003

| अ. क्र. | तालुका | म्हशी व रेडे | | | | एकूण गोजातीय | मेंढया |
|-------------|----------|---------------------|-------|---------------------------------|------------------------------------|-----------------|--------|
| | | तीन वर्षावरील म्हशी | | रेडके तीन वर्षे व त्या खालील | एकूण म्हशी व रेडे (30+34+35) | | |
| | | इतर | एकूण | | | | |
| (1) | (2) | (33) | (34) | (35) | (36) | (37) | (38) |
| 1 | कन्नड | 106 | 10510 | 3825 | 14344 | 87171 | 9117 |
| 2 | सोयगाव | 147 | 5937 | 2910 | 8847 | 29031 | 4204 |
| 3 | सिल्लोड | 35 | 5542 | 2647 | 8189 | 60180 | 8650 |
| 4 | फुलंब्री | 0 | 831 | 448 | 1279 | 43826 | 7123 |
| 5 | औरंगाबाद | 4 | 10460 | 4635 | 15288 | 79598 | 13611 |
| 6 | खूलताबाद | 83 | 3313 | 1755 | 5070 | 32402 | 12664 |
| 7 | वैजापूर | 23 | 2558 | 1246 | 3845 | 85475 | 6350 |
| 8 | गंगापूर | 0 | 1714 | 1178 | 2892 | 67400 | 9293 |
| 9 | पैठण | 2 | 6511 | 2667 | 9199 | 66440 | 12518 |
| जिल्हा एकूण | | 400 | 47376 | 21311 | 68953 | 551523 | 83530 |

तक्ता क्रमांक - 6.13

पशुधन

जिल्हा - औरंगाबाद

संदर्भ वर्ष : 2003

| अ. क्र. | तालुका | बक-या | घोडे व शिंगरे | इतर पशुधन | एकूण पशुधन | एकूण कोंबडया | एकूण कुक्कुट पक्षी |
|-------------|----------|--------|---------------|-----------|------------|--------------|--------------------|
| (1) | (2) | (39) | (40) | (41) | (42) | (43) | (44) |
| 1 | कन्नड | 54559 | 372 | 0 | 151219 | 60398 | 60715 |
| 2 | सोयगाव | 22169 | 34 | 0 | 55438 | 10445 | 10445 |
| 3 | सिल्लोड | 40249 | 925 | 0 | 110004 | 68064 | 68282 |
| 4 | फुलंब्री | 28441 | 287 | 0 | 79677 | 16030 | 16030 |
| 5 | औरंगाबाद | 61956 | 108 | 0 | 155273 | 107550 | 107686 |
| 6 | खूलताबाद | 20063 | 109 | 0 | 65238 | 26676 | 26758 |
| 7 | वैजापूर | 53836 | 60 | 0 | 145721 | 47319 | 47319 |
| 8 | गंगापूर | 39435 | 238 | 0 | 116366 | 46351 | 46351 |
| 9 | पैठण | 54793 | 384 | 0 | 134135 | 101529 | 101529 |
| जिल्हा एकूण | | 375501 | 2517 | 0 | 1013071 | 484362 | 485115 |

आधार - पशुगणना -2003

तक्ता क्रमांक - 6.14

पशुवैद्यकीय संस्था

जिल्हा - औरंगाबाद

संदर्भ वर्ष-2008-09

| अ. क्र. | तालुका | पशुवैद्यकीय सर्व-चिकित्सालय | तालुका लघु चिकित्सालय | पशुवैद्यकीय दवाखाने श्रेणी- 2 (राज्य तथा स्थानिक स्तर) | पशुवैद्यकीय दवाखाने श्रेणी- 1 (राज्य तथा स्थानिक स्तर) | पशुरोग अन्वेषण प्रयोगशाळा (राज्य तथा स्थानिक स्तर) | फिरती पशुरोग नियंत्रण पथके | फिरते पशु वैद्यकीय दवाखाने |
|-------------|----------|-----------------------------|-----------------------|--|--|--|----------------------------|----------------------------|
| (1) | (2) | (3) | (4) | (5) | (6) | (7) | (8) | (9) |
| 1 | कन्नड | 0 | 1 | 10 | 7 | 0 | 0 | 0 |
| 2 | सोयगाव | 0 | 0 | 5 | 3 | 0 | 0 | 0 |
| 3 | सिल्लोड | 0 | 1 | 13 | 6 | 0 | 0 | 0 |
| 4 | फुलंब्री | 0 | 0 | 6 | 2 | 0 | 0 | 0 |
| 5 | औरंगाबाद | 1 | 0 | 11 | 4 | 1 | 0 | 0 |
| 6 | खूलताबाद | 0 | 0 | 5 | 3 | 0 | 0 | 0 |
| 7 | वैजापूर | 0 | 1 | 10 | 4 | 0 | 0 | 0 |
| 8 | गंगापूर | 0 | 1 | 8 | 1 | 0 | 0 | 0 |
| 9 | पैठण | 0 | 1 | 15 | 3 | 0 | 0 | 0 |
| जिल्हा एकूण | | 1 | 5 | 83 | 33 | 1 | 0 | 0 |

| अ. क्र. | तालुका | दक्षता पथके / तपासणी नाका | पशु पैदास क्षेत्र | सघन कुक्कुट घरटे | मेष पैदास क्षेत्र | शेळी पैदास क्षेत्र |
|-------------|----------|---------------------------|-------------------|------------------|-------------------|--------------------|
| (1) | (2) | (10) | (11) | (12) | (13) | (14) |
| 1 | कन्नड | 0 | 0 | 0 | 0 | 0 |
| 2 | सोयगाव | 0 | 0 | 0 | 0 | 0 |
| 3 | सिल्लोड | 0 | 0 | 0 | 0 | 0 |
| 4 | फुलंब्री | 0 | 0 | 0 | 0 | 0 |
| 5 | औरंगाबाद | 0 | 0 | 1 | 0 | 0 |
| 6 | खूलताबाद | 0 | 0 | 0 | 0 | 0 |
| 7 | वैजापूर | 0 | 0 | 0 | 0 | 0 |
| 8 | गंगापूर | 0 | 0 | 0 | 0 | 0 |
| 9 | पैठण | 0 | 0 | 0 | 0 | 0 |
| जिल्हा एकूण | | 0 | 0 | 1 | 0 | 0 |

आधार -जिल्हा पशुसंवर्धन उपआयुक्त , औरंगाबाद

तक्ता क्रमांक - 6.15

मान्यताप्राप्त पशुवध गृहे आणि त्यात कत्तल केलेल्या पशूंची संख्या

जिल्हा - औरंगाबाद

संदर्भ वर्ष 2008-09

| अ. क्र. | तालुका | पशुवध गृहांची संख्या | कत्तल केलेले पशू (संख्या) | | | | | | |
|-------------|----------|----------------------|---------------------------|-------------|---------------|--------------|-------|-----|--------|
| | | | बैल | महिष वर्गीय | मेंढया/ मेंढे | शेळया / बोकड | डुकरे | इतर | एकूण |
| * | (2) | (3) | (4) | (5) | (6) | (7) | (8) | (9) | 0 |
| 1 | कन्नड | 3 | 290 | 0 | 0 | 0 | 0 | 0 | 290 |
| 2 | सोयगाव | 2 | 21 | 0 | 0 | 0 | 0 | 0 | 21 |
| 3 | सिल्लोड | 1 | 105 | 0 | 0 | 0 | 0 | 0 | 105 |
| 4 | फुलंब्री | 1 | 17 | 0 | 0 | 0 | 0 | 0 | 17 |
| 5 | औरंगाबाद | 6 | 19697 | 161831 | 10546 | 35124 | 0 | 0 | 227198 |
| 6 | खूलताबाद | 1 | 106 | 0 | 0 | 0 | 0 | 0 | 106 |
| 7 | वैजापूर | 2 | 386 | 35 | 0 | 0 | 0 | 0 | 421 |
| 8 | गंगापूर | 2 | 240 | 0 | 0 | 0 | 0 | 0 | 240 |
| 9 | पैठण | 2 | 212 | 0 | 0 | 0 | 0 | 0 | 212 |
| जिल्हा एकूण | | 20 | 21074 | 161866 | 10546 | 35124 | 0 | 0 | 228610 |

आधार -जिल्हा पशुसंवर्धन उपआयुक्त , औरंगाबाद

तक्ता क्रमांक - 6.16

वनक्षेत्र (अस्थायी)

जिल्हा - औरंगाबाद

संदर्भ वर्ष 2008-09

(क्षेत्र चौ. कि. मी.)

| अ.क्र. | विभाग | राखीव | संरक्षित | अवर्गीकृत | एकूण |
|-------------|-------------|--------|----------|-----------|--------|
| (1) | (2) | (3) | (4) | (5) | (6) |
| 1 | महसूल विभाग | 0.00 | 0.00 | 0.00 | 0.00 |
| 2 | वन विभाग | 819.00 | 22.00 | 59.00 | 900.00 |
| जिल्हा एकूण | | 819.00 | 22.00 | 59.00 | 900.00 |

आधार :- मुख्यवनसंरक्षक , म.रा., नागपूर.

तक्ता क्रमांक - 6.17

मुख्य व गौण वन उत्पादने

जिल्हा - औरंगाबाद

संदर्भ वर्ष - 2008-09

| अ. क्र. | वन उत्पादने | एकूण उत्पादन | विक्री केलेले एकूण उत्पादन | एकूण विक्रीचे मूल्य (मागील शिलकी उत्पादन धरून) (हजार रुपयांत) |
|---------|---|---------------|----------------------------|--|
| 1 | 2 | 3 | 4 | 5 |
| 1 | इमारती लाकूड (हजार घमी) घ.मी. | 0 | 0.00 | 0.00 |
| 2 | जळाऊ लाकूड (हजार घमी) | 0 | 0.00 | 0.00 |
| 3 | चंदन लाकूड (हजार घमी) (किलो) | 0 | 0.00 | 0.00 |
| | एकूण (1+2+3) | 0.00 | 0.00 | 0.00 |
| 4 | गौण वन उत्पादने | | | |
| | अ) बांबू (संख्या) | 0.00 | 0.00 | 0.00 |
| | ब) गवत इत्यादी(किंवटल) (बेलगाडी) | 0.00 | 0.00 | 0.00 |
| | क) विडी पाने (स्टॅ.बॅग) | 4500 स्टॅ बॅग | 1868.305 स्टॅ बॅग | 712.78 |
| | ड) डिंक (किंवटल) | 153.26 किंव. | 153.26 किंव. | 172.70 |
| 5 | इतर | | | |
| | 1) आपटा पाने | 0.00 | 0.00 | 0.00 |
| | 2) मोहाची फुले (किंवटल) | 0.00 | 0.00 | 0.00 |
| | 3) काजू / फळे | 0.00 | 0.00 | 0.00 |
| | 4) हिरडा /बेहडा (किंवटल) | 30.00 किंवटल | 30.00 किंवटल | 21.10 |
| | 5) खाणी व खनिजे | 0.00 | 0.00 | 0.00 |
| | 6) कारवी | 0.00 | 0.00 | 0.00 |
| | 7) लाख (किंवटल) | 0.00 | 0.00 | 0.00 |
| | 8) इतर (परमिट फी, महसूल, पास फी, इतर जमा, सायवानी, बेलपाने, कडीपत्ता, जायफळ, घायपात ,काटे, गुलतुरा व इतर) | 0.00 | 0.00 | 0.00 |
| 6 | एकूण गौण उत्पादने (4+5) | 0.00 | 0.00 | 906.58 |
| | जिल्हा एकूण (1+2+3+6) | 0 | 0 | 906.58 |

आधार - उपवनसंरक्षक, औरंगाबाद आणि वन महामंडळ, औरंगाबाद.

भूजल मत्स्यव्यवसाय

जिल्हा - औरंगाबाद

संदर्भ वर्ष - 2008-09

| अ. क्र. | तालुका | नदीची लांबी (किमी) | मत्स्य व्यवसायासाठी अनुकूल क्षेत्र (तळी, सरोवरे व जलाशये) | | मत्स्य व्यवसाया-खाली आणलेले एकूण क्षेत्र (हेक्टर) | भूजल मत्स्य उत्पादन (मे.टन.) | पकडलेल्या माशांची उत्पादकास मिळालेली किंमत (लाख रुपयांत) | मत्स्य व्यवसाय क्षेत्रासाठी वापरलेले मत्स्यबीज (लाखात) | मत्स्य व्यवसाय सहकारी संस्था | |
|-------------|----------|--------------------|---|-----------------------|---|------------------------------|--|--|------------------------------|------------------|
| | | | संख्या | एकूण क्षेत्र (हेक्टर) | | | | | संख्या | सभासदांची संख्या |
| (1) | (2) | (3) | (4) | (5) | (6) | (7) | (8) | (9) | (10) | (11) |
| 1 | कन्नड | 62 | 235 | 3190 | 2510 | 1210 | 242.00 | 50.00 | 19 | 504 |
| 2 | सोयगाव | 68 | 182 | 735 | 520 | 280 | 56.00 | 18.00 | 13 | 326 |
| 3 | सिल्लोड | 80 | 275 | 2209 | 1050 | 850 | 170.00 | 25.00 | 13 | 765 |
| 4 | फुलंब्री | 60 | 161 | 894 | 620 | 380 | 76.00 | 20.00 | 8 | 485 |
| 5 | औरंगाबाद | 95 | 310 | 2289 | 1020 | 700 | 140.00 | 30.00 | 13 | 408 |
| 6 | खूलताबाद | 98 | 180 | 1550 | 790 | 340 | 68.00 | 20.00 | 10 | 591 |
| 7 | वैजापूर | 110 | 215 | 2422 | 1520 | 620 | 124.00 | 26.00 | 13 | 376 |
| 8 | गंगापूर | 91 | 185 | 2048 | 1200 | 550 | 110.00 | 24.00 | 10 | 329 |
| 9 | पैठण | 107 | 125 | 726 | 620 | 390.00 | 78.00 | 18.00 | 16 | 768 |
| जिल्हा एकूण | | 771 | 1868 | 16063 | 9850 | 5320.00 | 1064.00 | 231.00 | 115 | 4552 |

आधार :- सहाय्यक आयुक्त मत्स्यव्यवसाय, औरंगाबाद

तक्ता क्रमांक - 6.19
दुग्ध विकास सहकारी संस्था

जिल्हा - औरंगाबाद

संदर्भ वर्ष -2008-09

| अ. क्र. | तालुका | दुग्ध विकास सहकारी संस्थांची संख्या | त्यांची एकूण सभासद संख्या | वर्षभरात संकलित केलेले दूध | | शीत गृहांची संख्या | शीत गृहांची क्षमता (000 लिटर) |
|-------------|----------|-------------------------------------|---------------------------|----------------------------|---------------------------|--------------------|-------------------------------|
| | | | | एकूण (000 लिटर) | प्रतिदिन (सरासरी 000लिटर) | | |
| (1) | (2) | (3) | (4) | (5) | (6) | (7) | (8) |
| 1 | कन्नड | 219 | 12045 | 5094 | 13.95 | 1 | 20 |
| 2 | सोयगाव | 4 | 220 | 93 | 0.25 | 0 | 0 |
| 3 | सिल्लोड | 129 | 7095 | 3001 | 8.22 | 1 | 4 |
| 4 | फुलंब्री | 176 | 9680 | 4094 | 11.21 | 1 | 20 |
| 5 | औरंगाबाद | 141 | 7755 | 3285 | 9.00 | 2 | 100 |
| 6 | खूलताबाद | 208 | 11440 | 4838 | 13.26 | 1 | 2 |
| 7 | वैजापूर | 83 | 4565 | 1930 | 5.28 | 0 | 0 |
| 8 | गंगापूर | 55 | 3025 | 1279 | 3.50 | 0 | 0 |
| 9 | पैठण | 119 | 6545 | 2768 | 7.58 | 1 | 5 |
| जिल्हा एकूण | | 1134 | 62370 | 26382 | 72.25 | 7 | 151 |

आधार -- जिल्हा दुग्धशाळा विकास अधिकारी, औरंगाबाद.

| अ.क्र. | सहकारी संस्थेचा प्रकार | संस्था |
|----------|---|-------------|
| 1 | कृषि पतसंस्था (एकूण) | 704 |
| | 1.1 जिल्हा मध्यवर्ती सहकारी बँका | 1 |
| | 1.2 प्राथमिक कृषी सहकारी संस्था | 702 |
| | 1.3 शेतकरी सेवा संस्था | 0 |
| | 1.4 लॅम्प्स सहकारी संस्था (आदिवासी सहकारी संस्था) | 0 |
| | 1.5 धान्य बँका | 0 |
| | 1.6 इतर (भूविकास बँक) | 1 |
| 2 | बिगर - कृषी पतसंस्था (एकूण) | 784 |
| | 2.1 नागरी बँका | 17 |
| | 2.2 नागरी पतसंस्था | 425 |
| | 2.3 कर्मचारी पतसंस्था | 342 |
| | 2.4 इतर बिगर-कृषी पतसंस्था | 0 |
| 3 | पणन संस्था (एकूण) | 32 |
| | 3.1 जिल्हा पणन संस्था | |
| | 3.11 सर्वसाधारण उद्देशीय | 0 |
| | 3.12 विशेष उद्देशीय | 0 |
| | 3.2 प्राथमिक पणन संस्था | |
| | 3.21 सर्वसामान्य तालुका खरेदी विक्री संघ | 10 |
| | 3.22 विशेष पणन संस्था | 0 |
| | 3.3 इतर पणन संस्था | 22 |
| 4 | एकूण उत्पादक सहकारी संस्था | 1837 |
| | 4.1 साखर कारखाने | 10 |
| | 4.2 इतर शेती प्रक्रिया संस्था | 4 |
| | 4.3 विणकर संस्था | 1 |
| | 4.4 विणकर संस्था (हातमाग) | 9 |
| | 4.5 औद्योगिक वसाहती (संस्था) | 7 |
| | 4.6 इतर औद्योगिक संस्था | 182 |
| | 4.7 दुग्ध व्यवसाय संस्था | 1093 |
| | 4.8 मत्स्यव्यवसाय संस्था | 118 |
| | 4.9 सहकारी सूत गिरण्या | 1 |
| | 4.10 उपसा जलसिंचन संस्था | 45 |
| | 4.11 इतर उत्पादक संस्था | 367 |
| 5 | सामाजिक सेवा सहकारी संस्था | 3218 |
| | 5.1 ग्राहक भांडारे | 150 |
| | 5.2 गृहनिर्माण संस्था | 1582 |
| | 5.3 कामगार कंत्राटदार संस्था | 497 |
| | 5.4 इतर सहकारी संस्था | 989 |
| | एकूण संस्था (1 ते 5) | 6575 |

आधार :- जिल्हा उपनिबंधक, सहकारी संस्था, औरंगाबाद

तक्ता क्रमांक - 7.2
सहकारी संस्थांची वित्तीय स्थिती

जिल्हा - औरंगाबाद

संदर्भ : 31 मार्च 2009

| अ. क्र. | बाब | परिमाण | संख्या |
|---------|--------------------------------------|--------|-------------|
| (1) | (2) | (3) | (4) |
| 1 | सहकारी संस्थांची संख्या | संख्या | 6,575 |
| 2 | एकूण सभासद संख्या | हजार | 1,864 |
| 3 | भरणा झालेले भागभांडवल | रुपये | 1027821992 |
| | 3.1 शासकीय भाग भांडवल | रुपये | 5399583 |
| | 3.2 स्वनिधी | रुपये | 602620600 |
| | 3.3 एकूण | रुपये | 1650114784 |
| 4 | ठेवी | रुपये | 671819470 |
| 5 | खेळते भांडवल | रुपये | 1.91542E+11 |
| 6 | 31 मार्च रोजी येणे कर्ज | रुपये | 10812642600 |
| 7 | वर्षभरात केलेले कर्जवाटप | रुपये | 1120602000 |
| 8 | खरेदीची किंमत | रुपये | 166498500 |
| 9 | विक्रीची किंमत | रुपये | 199914000 |
| 10 | नफा /तोटा | | |
| | 10.1 नफ्यातील संस्था | संख्या | 1,865 |
| | 10.2 नफ्याची रक्कम | रुपये | 18579000 |
| | 10.3 तोट्यातील संस्था | संख्या | 3,100 |
| | 10.4 तोट्याची रक्कम | रुपये | 650994192 |
| | 10.5 ना-नफा, ना-तोटा झालेल्या संस्था | संख्या | 1,610 |

आधार :- जिल्हा उपनिबंधक, सहकारी संस्था, औरंगाबाद.

टिप: अनु.क्र. 5 पुर्ण संख्या दिसत नाही ती 191542326400 आहे.

तक्ता क्रमांक - 7.3

सहकारी संस्थांची लेखापरीक्षण वर्गाप्रमाणे संख्या

जिल्हा - औरंगाबाद

संदर्भ : 31 मार्च 2009

| अ. क्र. | तालुका | लेखापरीक्षण वर्गाप्रमाणे सहकारी संस्था | | | | वर्गीकरण न केलेल्या | लेखापरीक्षण न झालेल्या | एकूण सहकारी संस्था |
|--------------------|----------|--|------------|------------|----------|---------------------|------------------------|--------------------|
| | | अ | ब | क | ड | | | |
| (1) | (2) | (3) | (4) | (5) | (6) | (7) | (8) | (9) |
| 1 | कन्नड | 8 | 36 | 44 | 0 | 6 | 550 | 644 |
| 2 | सोयगाव | 0 | 4 | 6 | 3 | 0 | 121 | 134 |
| 3 | सिल्लोड | 7 | 29 | 37 | 0 | 2 | 489 | 564 |
| 4 | फुलंब्री | 15 | 48 | 61 | 0 | 1 | 164 | 289 |
| 5 | औरंगाबाद | 98 | 139 | 79 | 1 | 6 | 2048 | 2371 |
| 6 | खूलताबाद | 4 | 21 | 19 | 0 | 2 | 201 | 247 |
| 7 | वैजापूर | 8 | 16 | 12 | 2 | 2 | 568 | 608 |
| 8 | गंगापूर | 5 | 9 | 18 | 0 | 1 | 450 | 483 |
| 9 | पैठण | 3 | 13 | 29 | 0 | 3 | 449 | 497 |
| जिल्हा एकूण | | 148 | 315 | 305 | 6 | 23 | 5040 | 5837 |

आधार :- जिल्हा विशेष लेखापरीक्षक, सहकारी संस्था वर्ग-1/2, औरंगाबाद

तक्ता क्रमांक - 7.4

राज्य/ जिल्हा कार्यक्षेत्र असलेल्या सहकारी बँकाचे कार्य

जिल्हा - औरंगाबाद

(रु.हजारात)

संदर्भ : 31 मार्च 2009

| अ. क्र. | बाब | | बँक शाखा | | | |
|---------|--------------------------|--------------------------|------------------------------------|---------------------------------|-----------------------------|--------------------------------|
| | | | महाराष्ट्र राज्य सहकारी बँक, मुंबई | जिल्हा मध्यवर्ती सहकारी बँक लि. | जिल्हा औद्योगिक सहकारी बँक. | राज्य कृषी व ग्रामीण विकास बँक |
| 1 | (2) | | (3) | (4) | (5) | (6) |
| 1 | बँक शाखा (संख्या) | | | 137+1 | | 1+9 |
| 2 | सभासद | 2.1 संस्था सभासद | - | 1584 | - | 70 |
| | | 2.2 वैयक्तिक सभासद | - | 60 | - | 67047 |
| 3 | भाग भांडवल | | - | 484836 | - | 30840 |
| 4 | राखीव व इतर निधी | | - | 1693277 | - | 75010 |
| 5 | ठेवी | | - | 9412287 | - | 9805 |
| 6 | खेळते भांडवल | | - | 13462415 | - | 111000 |
| 7 | अल्प मुदतीची कर्जे वाटप | 7.1 रोख पत | - | 1619311 | - | 0 |
| | | 7.2 वटविलेली बिले | - | 777669 | - | 0 |
| | | 7.3 एकूण (7.1+7.2) | - | 2396980 | - | 0 |
| | | 7.4 पैकी कृषि कर्जे | - | 122949 | - | 0 |
| 8 | मध्यम मुदतीची कर्जे वाटप | | - | 22958 | - | 0 |
| 9 | दीर्घ मुदतीची कर्जे | | - | 2435 | - | 4219 |
| 10 | येणे कर्जे | 10.1 अल्प मुदतीची कर्जे | - | 4920738 | - | 0 |
| | | 10.2 मध्यम मुदतीची कर्जे | - | 1080040 | - | 0 |
| | | 10.3 दीर्घ मुदतीची कर्जे | - | 935324 | - | 4219 |
| 11 | थकलेले कर्जे | 11.1 अल्प मुदतीची कर्जे | - | 2540128 | - | 0 |
| | | 11.2 मध्यम मुदतीची कर्जे | - | 957850 | - | 0 |
| | | 11.3 दीर्घ मुदतीची कर्जे | - | 616882 | - | 359840 |

आधार :- जिल्हा उपनिबंधक, सहकारी संस्था, औरंगाबाद.

..79..

तक्ता क्रमांक - 7.5
सहकारी संस्थांचे कार्य

जिल्हा - औरंगाबाद

संदर्भ : 31.3.2009

(रुपये - हजारात)

| अ. क्र. | तालुका | संस्थांची संख्या | सभासद संख्या | | | | | भाग भांडवल (रुपये) | स्तंभ-9 पैकी शासकीय भागभांडवल (रुपये) | राखीव आणि इतर निधी (रुपये) | संस्थेने घेतलेली एकूण कर्जे (रुपये) |
|---|----------|------------------|-----------------|--------------|--------------|-----------|--------|--------------------|---------------------------------------|----------------------------|-------------------------------------|
| | | | अत्यल्प खातेदार | अल्प खातेदार | मोठे खातेदार | इतर सभासद | एकूण | | | | |
| (1) | (2) | (3) | (4) | (5) | (6) | (7) | (8) | (9) | (10) | (11) | (12) |
| संस्था प्रकार - प्राथमिक कृषि सहकारी संस्था | | | | | | | | | | | |
| 1 | कन्नड | 100 | 30287 | 5397 | 13118 | 12644 | 61446 | 20816 | 0 | 6759 | 15079 |
| 3 | सोयगाव | 36 | 4660 | 7499 | 6135 | 0 | 18294 | 9865 | 0 | 16175 | 897 |
| 5 | सिल्लोड | 84 | 30186 | 10959 | 14860 | 1100 | 57105 | 361015 | 11 | 0 | 362911 |
| 6 | फुलंब्री | 61 | 6718 | 6540 | 4912 | 16224 | 34394 | 20555 | 2 | 1254 | 348923 |
| 7 | औरंगाबाद | 80 | 13222 | 24516 | 7917 | 3085 | 48740 | 80000 | 0 | 5500 | 90000 |
| 8 | खूलताबाद | 28 | 3678 | 8620 | 225 | 752 | 13275 | 19725 | 0 | 13325 | 357495 |
| 9 | वैजापूर | 116 | 34448 | 18365 | 14757 | 0 | 67570 | 166550 | 0 | 1415 | 0 |
| 10 | गंगापूर | 105 | 6705 | 20310 | 28562 | 0 | 55577 | 6410 | 5500 | 1010 | 5540 |
| 11 | पैठण | 92 | 1979 | 19861 | 5623 | 18175 | 45638 | 25707 | 0 | 3757 | 466496 |
| एकूण | | 702 | 131883 | 122067 | 96109 | 51980 | 402039 | 710643 | 5513 | 49195 | 1647341 |
| संस्था प्रकार ग संस्था | | | | | | | | | | | |
| 1 | 0 | 0 | 0 | 0 | 0 | 0 | 0 | 0 | 0 | 0 | 0 |
| 2 | 0 | 0 | 0 | 0 | 0 | 0 | 0 | 0 | 0 | 0 | 0 |
| 3 | 0 | 0 | 0 | 0 | 0 | 0 | 0 | 0 | 0 | 0 | 0 |
| एकूण | | 0 | 0 | 0 | 0 | 0 | 0 | 0 | 0 | 0 | 0 |
| संस्था प्रकार - आदिवासी सहकारी संस्था | | | | | | | | | | | |
| 1 | 0 | 0 | 0 | 0 | 0 | 0 | 0 | 0 | 0 | 0 | 0 |
| 2 | 0 | 0 | 0 | 0 | 0 | 0 | 0 | 0 | 0 | 0 | 0 |
| 3 | 0 | 0 | 0 | 0 | 0 | 0 | 0 | 0 | 0 | 0 | 0 |
| एकूण | | 0 | 0 | 0 | 0 | 0 | 0 | 0 | 0 | 0 | 0 |

तक्ता क्रमांक - 7.5
सहकारी संस्थांचे कार्य

जिल्हा - औरंगाबाद

संदर्भ : 31.3.2009

(रुपये - हजारात)

| अ. क्र. | तालुका | खेळते भांडवल (रुपये) | एकूण दिलेली कर्जे | | येणे कर्ज | | एकूण कर्जाची थकबाकी | | 3 वर्षांपेक्षा कमी वर्षे कर्जाची थकबाकी | | 3 वर्षांपेक्षा अधिक वर्षे कर्जाची थकबाकी | |
|---|----------|----------------------|----------------------|-----------------------|-------------------|---------------|---------------------|---------------|---|---------------|--|---------------|
| | | | कर्जदार सभासद संख्या | कर्जाची रक्कम (रुपये) | थकबाकी दार संख्या | रक्कम (रुपये) | थकबाकी दार संख्या | रक्कम (रुपये) | थकबाकी दार संख्या | रक्कम (रुपये) | थकबाकी दार संख्या | रक्कम (रुपये) |
| (1) | (2) | (13) | (14) | (15) | (16) | (17) | (18) | (19) | (20) | (21) | (22) | (23) |
| संस्था प्रकार - प्राथमिक कृषि सहकारी संस्था | | | | | | | | | | | | |
| 1 | कन्नड | 10043 | 39259 | 768111 | 6211 | 68491 | 6211 | 63241 | 2183 | 20487 | 4028 | 42754 |
| 3 | सोयगाव | 121070 | 8250 | 1165 | 7900 | 897 | 7900 | 897 | 6600 | 675 | 1300 | 222 |
| 5 | सिल्लोड | 1278111 | 24866 | 358794 | 7140 | 119850 | 7140 | 119850 | 5940 | 89887 | 1200 | 29963 |
| 6 | फुलंब्री | 20755 | 18578 | 348925 | 482 | 3856 | 482 | 3856 | 180 | 1440 | 302 | 2416 |
| 7 | औरंगाबाद | 25000 | 42080 | 90000 | 0 | 0 | 0 | 0 | 0 | 0 | 0 | 0 |
| 8 | खूलताबाद | 338662 | 11971 | 183019 | 5568 | 129290 | 5568 | 129290 | 1725 | 29527 | 3843 | 99763 |
| 9 | वैजापूर | 297075 | 13254 | 842028 | 13254 | 842028 | 13254 | 842028 | 3433 | 521062 | 9821 | 320966 |
| 10 | गंगापूर | 65532 | 11825 | 369260 | 19230 | 301115 | 19230 | 301115 | 6595 | 20230 | 12635 | 280885 |
| 11 | पैठण | 853797 | 13107 | 236780 | 13082 | 236249 | 13082 | 236249 | 859 | 14877 | 12223 | 221372 |
| एकूण | | 3010045 | 183190 | 3198082 | 72867 | 1701776 | 72867 | 1696526 | 27515 | 698185 | 45352 | 998341 |
| संस्था प्रकार - शेतकरी सेवा संस्था | | | | | | | | | | | | |
| 1 | 0 | 0 | 0 | 0 | 0 | 0 | 0 | 0 | 0 | 0 | 0 | 0 |
| 2 | 0 | 0 | 0 | 0 | 0 | 0 | 0 | 0 | 0 | 0 | 0 | 0 |
| 3 | 0 | 0 | 0 | 0 | 0 | 0 | 0 | 0 | 0 | 0 | 0 | 0 |
| एकूण | | 0 | 0 | 0 | 0 | 0 | 0 | 0 | 0 | 0 | 0 | 0 |
| संस्था प्रकार - आदिवासी सहकारी संस्था | | | | | | | | | | | | |
| 1 | 0 | 0 | 0 | 0 | 0 | 0 | 0 | 0 | 0 | 0 | 0 | 0 |
| 2 | 0 | 0 | 0 | 0 | 0 | 0 | 0 | 0 | 0 | 0 | 0 | 0 |
| 3 | 0 | 0 | 0 | 0 | 0 | 0 | 0 | 0 | 0 | 0 | 0 | 0 |
| एकूण | | 0 | 0 | 0 | 0 | 0 | 0 | 0 | 0 | 0 | 0 | 0 |

आधार :- जिल्हा उपनिबंधक, सहकारी संस्था, औरंगाबाद

तक्ता क्रमांक - 7.6

बिगर-कृषी सहकारी पत संस्थांचे कार्य

जिल्हा - औरंगाबाद

संदर्भ : 31.3.2009

(रुपये - हजारात)

| अ. क्र. | बाब | संस्था प्रकार | | | | | |
|------------|--------------------------|----------------------|-------------------------------|-------------------------|--------------------|-----------------------|----------|
| | | प्राथमिक सहकारी बँका | | इतर बिगर -कृषी पतसंस्था | | | |
| | | नागरी बँका | कर्मचारी पतपेढी आणि इतर | नागरी बँका | कर्मचारी पतपेढी | इतर (नागरी पतपेढी) | |
| (1) | (2) | (3) | (4) | (5) | (6) | (7) | |
| 1 | संस्था संख्या | 17 | 0 | 0 | 342 | 425 | |
| 2 | सभासद संख्या | 104353 | 0 | 0 | 62249 | 207777 | |
| 3 | भाग भांडवल (रुपये) | 167457 | 0 | 0 | 78196 | 564335 | |
| 4 | राखीव व इतर निधी (रुपये) | 1042180 | 0 | 0 | 36056 | 509777 | |
| 5 | ठेवी (रुपये) | 4932105 | 0 | 0 | 149138 | 2937141 | |
| 6 | खेळते भांडवल (रुपये) | 6586516 | 0 | 0 | 1392483 | 5813999 | |
| 7 | कर्जे (रुपये) | 7.1 दिलेली कर्जे | 351196 | 0 | 0 | 315606 | 1688790 |
| | | 7.2 वसूल कर्जे | 1385750 | 0 | 0 | 3381881 | 25529221 |
| | | 7.3 येणे कर्जे | 1220651 | 0 | 0 | 875607 | 566060 |
| | | 7.4 थकित कर्जे | 467458 | 0 | 0 | 200676 | 85348 |

आधार :- जिल्हा उपनिबंधक, सहकारी संस्था, औरंगाबाद

| अ. क्र. | जिल्हा आणि प्राथमिक पणन संस्था | संस्था संख्या | सभासद संख्या | खेळते भांडवल (रुपये) | खरेदीची किंमत (रुपये) | | | विक्रीची किंमत (रुपये) | | |
|-------------|--------------------------------|---------------|--------------|----------------------|-----------------------|-------------------------|-------------------|------------------------|---------------|-------|
| | | | | | कृषी उत्पादन | शेतीच्या गरजेच्या वस्तू | उपभोगा-च्या वस्तू | मालक म्हणून | अडत्या म्हणून | एकूण |
| (1) | (2) | (3) | (4) | (5) | (6) | (7) | (8) | (9) | (10) | (11) |
| 1 | कन्नड | 6 | 1986 | 1269 | 16248 | 0 | 1501 | 16716 | 0 | 16716 |
| 2 | सोयगाव | 1 | 4713 | 4511 | 23 | 0 | 19012 | 20422 | 0 | 20422 |
| 3 | सिल्लोड | 3 | 5100 | 5092 | 12 | 0 | 0 | 0 | 0 | 0 |
| 4 | फुलंब्री | 3 | 3192 | 1230 | 0 | 0 | 0 | 0 | 0 | 0 |
| 5 | औरंगाबाद | 6 | 4225 | 725 | 0 | 0 | 450 | 700 | 0 | 700 |
| 6 | खूलताबाद | 2 | 4086 | 71441 | 0 | 0 | 0 | 0 | 0 | 0 |
| 7 | वैजापूर | 3 | 4175 | 23523 | 1337490 | 0 | 0 | 0 | 0 | 0 |
| 8 | गंगापूर | 5 | 3637 | 1630 | 0 | 216 | 415 | 510 | 480 | 990 |
| 9 | पैठण | 3 | 1408 | 8850 | 0 | 0 | 0 | 0 | 0 | 0 |
| जिल्हा एकूण | | 32 | 32522 | 118271 | 1353773 | 216 | 21378 | 38348 | 480 | 38828 |

| अ. क्र. | जिल्हा आणि प्राथमिक पणन संस्था | कृषी उत्पादनाची विक्री (अडते व मालक म्हणून) (रुपये) | | | | | | | |
|-------------|--------------------------------|---|-------|----------------|--------|----------------|------|------|--------|
| | | भात व तांदूळ | गहू | इतर अन्नधान्ये | कापूस | गळिताची धान्ये | डाळी | इतर | एकूण |
| (1) | (2) | (12) | (13) | (14) | (15) | (16) | (17) | (18) | (19) |
| 1 | कन्नड | 0 | 0 | 0 | 0 | 0 | 0 | 1620 | 1620 |
| 2 | सोयगाव | 0 | 0 | 11696 | 220954 | 2900 | 0 | 2072 | 237622 |
| 3 | सिल्लोड | 0 | 0 | 0 | 0 | 0 | 0 | 0 | 0 |
| 4 | फुलंब्री | 0 | 0 | 0 | 199500 | 0 | 0 | 0 | 199500 |
| 5 | औरंगाबाद | 20052 | 50025 | 0 | 0 | 0 | 0 | 0 | 70077 |
| 6 | खूलताबाद | 144 | 240 | 4480 | 412750 | 0 | 0 | 0 | 417614 |
| 7 | वैजापूर | 0 | 0 | 0 | 0 | 0 | 0 | 0 | 0 |
| 8 | गंगापूर | 110 | 400 | 0 | 195 | 0 | 0 | 0 | 705 |
| 9 | पैठण | 0 | 0 | 0 | 0 | 0 | 0 | 0 | 0 |
| जिल्हा एकूण | | 20306 | 50665 | 16176 | 833399 | 2900 | 0 | 3692 | 927138 |

तक्ता क्रमांक - 7.7
जिल्हा आणि प्राथमिक पणन संस्थांचे कार्ये.

जिल्हा - औरंगाबाद

संदर्भ : 31.3.2009
(रुपये-हजारात)

| अ. क्र. | जिल्हा आणि प्राथमिक पणन संस्था | शेतीला आवश्यक वस्तूंची विक्री (अडते व मालक म्हणून) (रुपये) | | | | | उपभोग्य वस्तूंची एकूण विक्री (रुपये) |
|-------------|--------------------------------|--|--------|------------|------|-------|--------------------------------------|
| | | खते | बियाणे | कृषी औजारे | इतर | एकूण | |
| (1) | (2) | (20) | (21) | (22) | (23) | (24) | (25) |
| 1 | कन्नड | 0 | 0 | 0 | 0 | 0 | 0 |
| 2 | सोयगाव | 15256 | 239 | 0 | 51 | 15546 | 20422 |
| 3 | सिल्लोड | 0 | 0 | 0 | 0 | 0 | 0 |
| 4 | फुलंब्री | 0 | 0 | 0 | 0 | 0 | 0 |
| 5 | औरंगाबाद | 0 | 0 | 0 | 0 | 0 | 0 |
| 6 | खूलताबाद | 200 | 0 | 0 | 0 | 200 | 70000 |
| 7 | वैजापूर | 0 | 0 | 0 | 0 | 0 | 0 |
| 8 | गंगापूर | 13340 | 8990 | 7320 | 6130 | 35780 | 810 |
| 9 | पैठण | 29187 | 0 | 0 | 0 | 29187 | 35000 |
| जिल्हा एकूण | | 57983 | 9229 | 7320 | 6181 | 80713 | 126232 |

आधार :- जिल्हा उपनिबंधक, सहकारी संस्था, औरंगाबाद

तक्ता क्रमांक - 7.8

नियंत्रित बाजारपेठातील कृषि मालाची वार्षिक आवक.

जिल्हा:-औरंगाबाद

संदर्भ: 31/3/2008

(रुपये हजारात)

| अ. क्र. | तालुका | कृषी उत्पन्न बाजार समित्यांची संख्या | उपबाजार पेठांची संख्या | भात | | तांदूळ | | नागली | |
|-------------|----------|--------------------------------------|------------------------|----------|---------------|----------|---------------|----------|---------------|
| | | | | आवक (टन) | मूल्य (रुपये) | आवक (टन) | मूल्य (रुपये) | आवक (टन) | मूल्य (रुपये) |
| (1) | (2) | (3) | (4) | (5) | (6) | (7) | (8) | (9) | (10) |
| 1 | कन्नड | 1 | 4 | 0 | 0 | 0 | 0 | 0 | 0 |
| 2 | सोयगाव | 1 | 0 | 0 | 0 | 0 | 0 | 0 | 0 |
| 3 | सिल्लोड | 1 | 4 | 0 | 0 | 0 | 0 | 0 | 0 |
| 4 | फुलंब्री | 1 | 1 | 0 | 0 | 0 | 0 | 0 | 0 |
| 5 | औरंगाबाद | 1 | 2 | 0 | 0 | 0 | 0 | 0 | 0 |
| 6 | खूलताबाद | 1 | 1 | 0 | 0 | 0 | 0 | 0 | 0 |
| 7 | वैजापूर | 1 | 2 | 0 | 0 | 0 | 0 | 0 | 0 |
| 8 | गंगापूर | 2 | 2 | 0 | 0 | 0 | 0 | 0 | 0 |
| 9 | पैठण | 1 | 3 | 0 | 0 | 0 | 0 | 0 | 0 |
| जिल्हा एकूण | | 10 | 19 | 0 | 0 | 0 | 0 | 0 | 0 |

तक्ता क्रमांक - 7.8

नियंत्रित बाजारपेठातील कृषि मालाची वार्षिक आवक.

जिल्हा:-औरंगाबाद

संदर्भ: 31/3/2008

(रुपये हजारात)

| अ. क्र. | तालुका | गहू | | बाजरी | | ज्वारी | | तूर | |
|-------------|----------|----------|---------------|----------|---------------|----------|---------------|----------|---------------|
| | | आवक (टन) | मूल्य (रुपये) | आवक (टन) | मूल्य (रुपये) | आवक (टन) | मूल्य (रुपये) | आवक (टन) | मूल्य (रुपये) |
| (1) | (2) | (11) | (12) | (13) | (14) | (15) | (16) | (17) | (18) |
| 1 | कन्नड | 994 | 10616 | 581 | 4041 | 820 | 808 | 41 | 12 |
| 2 | सोयगाव | 0 | 0 | 0 | 0 | 0 | 0 | 0 | 0 |
| 3 | सिल्लोड | 592 | 6145 | 82 | 473 | 37 | 217 | 82 | 592 |
| 4 | फुलंब्री | 0 | 0 | 0 | 0 | 0 | 0 | 0 | 0 |
| 5 | औरंगाबाद | 15398 | 169602 | 4580 | 31923 | 1870 | 22547 | 4186 | 243 |
| 6 | खूलताबाद | 0 | 0 | 0 | 0 | 0 | 0 | 0 | 0 |
| 7 | वैजापूर | 401 | 4210 | 224 | 1342 | 324 | 3645 | 134 | 122 |
| 8 | गंगापूर | 13194 | 135610 | 3647 | 27831 | 3104 | 36948 | 2800 | 159 |
| 9 | पैठण | 1746.3 | 18571 | 423.90 | 3201 | 391.7 | 4788 | 836.30 | 0.31 |
| जिल्हा एकूण | | 32325.3 | 344754 | 9537.90 | 68811 | 6546.7 | 68953 | 8079.30 | 1128.31 |

तक्ता क्रमांक - 7.8

नियंत्रित बाजारपेठातील कृषि मालाची वार्षिक आवक.

जिल्हा:-औरंगाबाद

संदर्भ: 31/3/2008

(रुपये हजारात)

| अ. क्र. | तालुका | मूग | | कुळीथ | | कांदा | | उडीद | |
|-------------|----------|----------|---------------|----------|---------------|----------|---------------|----------|---------------|
| | | आवक (टन) | मूल्य (रुपये) | आवक (टन) | मूल्य (रुपये) | आवक (टन) | मूल्य (रुपये) | आवक (टन) | मूल्य (रुपये) |
| (1) | (2) | (19) | (20) | (21) | (22) | (23) | (24) | (25) | (26) |
| 1 | कन्नड | 227 | 0 | 0 | 0 | 0 | 0 | 1.4 | 25 |
| 2 | सोयगाव | 0 | 0 | 0 | 0 | 0 | 0 | 0 | 0 |
| 3 | सिल्लोड | 325 | 0 | 0 | 0 | 0 | 0 | 4 | 84 |
| 4 | फुलंब्री | 0 | 0 | 0 | 0 | 0 | 0 | 0 | 0 |
| 5 | औरंगाबाद | 4863 | 1.10 | 0.00 | 9 | 6547 | 25323 | 55 | 996 |
| 6 | खूलताबाद | 0 | 0 | 0 | 0 | 0 | 0 | 0 | 0 |
| 7 | वैजापूर | 2791 | 2.10 | 0.00 | 16 | 0 | 0 | 3.60 | 68 |
| 8 | गंगापूर | 3356 | 0 | 0 | 0 | 0 | 0 | 0 | 0 |
| 9 | पैठण | 62 | 0 | 0 | 0 | 0 | 0 | 0 | 0 |
| जिल्हा एकूण | | 11624 | 3.20 | 0.00 | 25 | 6547 | 25323 | 64 | 1173 |

आधार - जिल्ह्यातील सर्व कृषी उत्पन्न बाजार समित्या जि. औरंगाबाद.

तक्ता क्रमांक - 7.9

परवानाधारक सावकारांची संख्या आणि त्यांनी दिलेली कर्जे

जिल्हा - औरंगाबाद

संदर्भ : 31.3.2009

(रुपये हजारात)

| अ. क्र. | तालुका | परवानाधारक सावकारांची संख्या | व्यापा-यांना दिलेली कर्जे (रुपये) | सावकारांनी इतरांना दिलेली कर्जे (रुपये) | एकूण (4+5) (रुपये) |
|-------------|----------|------------------------------|-----------------------------------|---|--------------------|
| (1) | (2) | (3) | (4) | (5) | (6) |
| 1 | कन्नड | 0 | 0 | 0 | 0 |
| 2 | सोयगाव | 0 | 0 | 0 | 0 |
| 3 | सिल्लोड | 3 | 0 | 462 | 462 |
| 4 | फुलंब्री | 1 | 0 | 215 | 215 |
| 5 | औरंगाबाद | 83 | 150000 | 70000 | 220000 |
| 6 | खूलताबाद | 0 | 0 | 0 | 0 |
| 7 | वैजापूर | 3 | 0 | 1058 | 1058 |
| 8 | गंगापूर | 1 | 0 | 11000 | 11000 |
| 9 | पैठण | 1 | 0 | 296 | 296 |
| जिल्हा एकूण | | 92 | 150000 | 83031 | 233031 |

आधार :- जिल्हा उपनिबंधक, सहकारी संस्था, औरंगाबाद.

तक्ता क्रमांक - 8.1

विद्युतीकरण झालेल्या शहरांची व गावांची संख्या आणि त्यांची लोकसंख्या

जिल्हा - औरंगाबाद

संदर्भ : 31 मार्च 2009

| अ. क्र. | यंत्रणा | जिल्ह्यातील एकूण | | विद्युतीकरण झालेली गावे | | विद्युतीकरण झालेली शहरे | | एकूण विद्युतीकरण झालेली गावे व शहरे | |
|--------------|-------------------------------|------------------|------|-------------------------|-----------------|-------------------------|-----------------|-------------------------------------|-----------------|
| | | गावे | शहरे | संख्या | लोकसंख्या लाखात | संख्या | लोकसंख्या लाखात | संख्या | लोकसंख्या लाखात |
| (1) | (2) | (3) | (4) | (5) | (6) | (7) | (8) | (9) | (10) |
| 1 | महाराष्ट्र राज्य विद्युत मंडळ | 1344 | 9 | 1300 | 18.10 | 9 | 10.87 | 1309 | 28.97 |
| 2 | खाजगी विद्युत कंपनी | - | - | - | - | - | - | - | - |
| जिल्हा- एकूण | | 1344 | 9 | 1300 | 18.10 | 9 | 10.87 | 1309 | 28.97 |

आधार- अधीक्षक अभियंता, महाराष्ट्र राज्य विद्युत मंडळ, औरंगाबाद

तक्ता क्रमांक - 8.2

विजेचा वापर

जिल्हा - औरंगाबाद

संदर्भ : 2008- 2009

| अ.क्र. | विजेच्या वापराचा प्रकार | बीज निर्मितीच्या प्रकारानिहाय विजेचा वापर (एक हजार किलो वॅट) | | | |
|--------|--------------------------------|---|----------|----------|----------------|
| | | थर्मल | हायड्रो | इतर | एकूण |
| (1) | (2) | (3) | (4) | (5) | (6) |
| 1 | घरगुती | 287479 | 0 | 0 | 287479 |
| 2 | व्यापारी कामासाठी लघुशक्तीसाठी | 73187 | 0 | 0 | 73187 |
| 3 | औद्योगिक | 1122999 | 0 | 0 | 1122999 |
| 4 | सार्वजनिक दिवाबत्ती | 33277 | 0 | 0 | 33277 |
| 5 | कृषि | 203432 | 0 | 0 | 203432 |
| 6 | इतर | 13738 | 0 | 0 | 13738 |
| 7 | एकूण | 1734112 | 0 | 0 | 1734112 |
| 8 | कनेक्शन्सची संख्या (लाखात) | 6.01 | 0 | 0 | 6.01 |

टिप- बीज निर्मितीच्या प्रकारानुरूप औष्णिक जल व इतर विद्युत निर्मिती, तार वाहिन्यांचे संक्रमण एकमेकांत जोडले असल्याने त्यानुसार विजेच्या वापराची आकडेवारी देता येत नाही. सन 2007-08 पेक्षा विजेच्या मागणीमध्ये सर्वक्षेत्रात वाढ झालेली आहे.

आधार- अधीक्षक अभियंता, महाराष्ट्र राज्य विद्युत मंडळ, औरंगाबाद.

तक्ता क्रमांक - 8.3

प्रकार व पृष्ठभाग यानुसार रस्त्यांची लांबी

जिल्हा:-औरंगाबाद.

(लांबी :- कि.मी.मध्ये)

संदर्भ - 31 मार्च 2009

| अ. क्र. | बाब | रस्त्याचा प्रकार | | | | | | | |
|---------|-----------------------|--------------------|-----------------------|----------------|---------------------|------------------|----------------|---------------|----------------------|
| | | राष्ट्रीय महामार्ग | प्रमुख राज्य महामार्ग | राज्य महामार्ग | प्रमुख जिल्हा रस्ते | इतर जिल्हा रस्ते | ग्रामीण रस्ते | इतर | एकूण रस्त्याची लांबी |
| (1) | (2) | (3) | (4) | (5) | (6) | (7) | (8) | (9) | (10) |
| 1 | सिमेंट कॉक्रीट | | | | | | | | |
| | अ) सा.बां.वि. | 0 | 0 | 0 | 0 | 0 | 0 | 0 | 0 |
| | ब) जिल्हा परिषद | 0 | 0 | 0 | 0 | 0 | 0 | 0 | 0 |
| | क) न.पा./म.न.पा. | 0 | 0 | 0 | 0 | 0 | 0 | 57.00 | 57.00 |
| 2 | डांबरी | | | | | | | | |
| | अ) सा.बां.वि. | 129.960 | 0.00 | 1076.20 | 619.00 | 10.00 | 0.00 | 0.00 | 1835.16 |
| | ब) जिल्हा परिषद | 0.00 | 0.00 | 0.00 | 848.00 | 622.00 | 932.00 | 0.00 | 2402.00 |
| | क) न.पा./म.न.पा. | 0.00 | 0.00 | 0.00 | 0.00 | 0.00 | 0.00 | 752.70 | 752.70 |
| 3 | खडीचे | | | | | | | | |
| | अ) सा.बां.वि. | 0.00 | 0.00 | 3.00 | 7.00 | 0.00 | 0.00 | 0.00 | 10.00 |
| | ब) जिल्हा परिषद | 0.00 | 0.00 | 0.00 | 274.00 | 564.00 | 1955.00 | 0.00 | 2793.00 |
| | क) न.पा./म.न.पा. | 0.00 | 0.00 | 0.00 | 0.00 | 0.00 | 0.00 | 43.00 | 43.00 |
| 4 | इतर माल वापरून केलेले | | | | | | | | |
| | अ) सा.बां.वि. | 0.00 | 0.00 | 0.00 | 0.00 | 0.00 | 0.00 | 0.00 | 0.00 |
| | ब) जिल्हा परिषद | 0.00 | 0.00 | 0.00 | 16.00 | 71.00 | 709.00 | 0.00 | 796.00 |
| | क) न.पा./म.न.पा. | 0.00 | 0.00 | 0.00 | 0.00 | 0.00 | 0.00 | 0.00 | 0.00 |
| 5 | एकूण लांबी | | | | | | | | |
| | अ) सा.बां.वि. | 129.960 | 0.00 | 1079.20 | 626.00 | 10.00 | 0.00 | 0.00 | 1845.16 |
| | ब) जिल्हा परिषद | 0.00 | 0.00 | 0.00 | 1138.00 | 1257.00 | 3596.00 | 0.00 | 5991.00 |
| | क) न.पा./म.न.पा. | 0.00 | 0.00 | 0.00 | 0.00 | 0.00 | 0.00 | 852.70 | 852.70 |
| | जिल्हा एकूण | 129.960 | 0.00 | 1079.20 | 1764.00 | 1267.00 | 3596.00 | 852.70 | 8688.86 |

आधार :- 1) अधीक्षक अभियंता, सार्वजनिक बांधकाम मंडळ, औरंगाबाद

2) अधीक्षक अभियंता, विशेष प्रकल्प मंडळ, औरंगाबाद

3) महानगरपालिका औरंगाबाद/सर्व नगरपालिका औरंगाबाद जिल्हा.

तक्ता क्रमांक - 8.4

मोटार वाहनांची आणि परवानाधारकांची संख्या

जिल्हा - औरंगाबाद

संदर्भ -31 मार्च 2009

| अ. क्र. | बाब | एकूण वाहने | इंधनाच्या प्रकारानुसार वाहने | | |
|-------------------------------|---------------------------|---------------|------------------------------|---------------|----------|
| | | | डिझेल | पेट्रोल | सी.एन.जी |
| (1) | (2) | (3) | (4) | (5) | (6) |
| प्रवासी वाहने | | | | | |
| 1 | बसेस | 4701 | 4701 | - | - |
| 2 | मोटारी आणि स्टेशन वॅगन्स | 28510 | 8012 | 20498 | - |
| 3 | जीप | 15516 | 15516 | - | - |
| 4 | टॅक्सी | 2186 | 2053 | 133 | - |
| 5 | तीन चाकी वाहने (रिक्षा) | | | | |
| | 3-सीटर | 22931 | 1247 | 21684 | - |
| | 6-सीटर | 1302 | 1302 | - | - |
| 6 | दुचाकी वाहने | 404476 | 95 | 404381 | - |
| 7 | रुग्णवाहिका | 232 | 232 | - | - |
| 8 | शाळेच्या बसेस | 394 | 394 | - | - |
| एकूण प्रवासी वाहने | | 480248 | 33552 | 446696 | 0 |
| माल वाहतूक-वाहने | | | | | |
| 1 | चार चाकी | 9720 | 9720 | | |
| 2 | तीन चाकी | 10320 | 10320 | | |
| 3 | ट्रॅक्टर्स | 14088 | 14088 | | |
| 4 | जोड वाहने | 19445 | 19445 | | |
| 5 | इतर | 256 | 256 | | |
| एकूण माल वाहतूक-वाहने | | 53829 | 53829 | 0 | 0 |
| जिल्ह्यातील एकूण वाहने | | 534077 | 87381 | 446696 | 0 |
| परवानाधारकांची संख्या | | | | | |
| 1 | दुचाकी वाहने | 286362 | | | |
| 2 | हलकी वाहने | 2186 | | | |
| 3 | जड वाहने | 19445 | | | |
| 4 | रिक्षा परवान्यांची संख्या | 24233 | | | |
| | | | | X X X | |

टिप :- बसेच्या संख्येत एस.टी.बस व कंत्राटी बसेसची माहिती देण्यात आलेली असून जड वाहनामध्ये ट्रक,खाजगी सेवा वाहने, टॅकर व ट्रेलर्स समाविष्ट आहेत.

आधार - प्रादेशिक परिवहन अधिकारी औरंगाबाद

तक्ता क्रमांक - 8.5

महाराष्ट्र राज्य मार्ग परिवहन महामंडळाची प्रवासी वाहतूक

जिल्हा :- औरंगाबाद

संदर्भ वर्ष-2008-09

| अ.क्र. | बाब | आकडेवारी |
|--------|---|----------|
| (1) | (2) | (3) |
| 1 | वर्ष अखेरीस मार्गांची संख्या | 296 |
| 2 | मार्गांची एकूण लांबी (कि.मी.) | 36460 |
| 3 | मार्गांची सरासरी लांबी (कि.मी.) | 123.18 |
| 4 | वर्षातील अस्तित्वात असलेल्या बसगाड्यांची संख्या | 470 |
| 5 | रस्त्यावर धावणा-या बस गाड्यांची दैनिक सरासरी संख्या | 438.66 |
| 6 | प्रवाशांची दैनिक सरासरी (संख्या हजारात) | 159 |
| 7 | वाहतुकीमुळे वर्षात मिळालेले उत्पन्न (रुपये हजारात) | 1112301 |
| 8 | दर प्रवाशामागे मिळालेले सरासरी उत्पन्न (रुपये दर दिवशी) | 19.17 |

आधार - विभागीय नियंत्रक, महाराष्ट्र राज्य मार्ग परिवहन महामंडळ, विभाग औरंगाबाद.

तक्ता क्रमांक - 8.6

पोस्ट आणि दूरध्वनी सेवा यांची आकडेवारी

जिल्हा - औरंगाबाद

संदर्भ - 31 मार्च 2009

| अ. क्र. | तालुका | पोस्टांची संख्या | तारघरांची संख्या | पत्रपेट्यांची संख्या | पोस्टमनांची संख्या | पोस्टाची सुविधा असलेल्या गावांची संख्या | वैयक्तिक दूरध्वनी संख्या | | | सार्वजनिक दूरध्वनी केंद्रांची संख्या (PCO) |
|-------------|----------|------------------|------------------|----------------------|--------------------|---|--------------------------|-------|-------|--|
| | | | | | | | ग्रामीण | नागरी | एकूण | |
| (1) | (2) | (3) | (4) | (5) | (6) | (7) | (8) | (9) | (10) | (11) |
| 1 | कन्नड | 47 | 0 | 264 | 44 | 47 | 4027 | 1468 | 5495 | 1061 |
| 2 | सोयगाव | 12 | 0 | 80 | 9 | 12 | 1900 | 0 | 1900 | 192 |
| 3 | सिल्लोड | 43 | 0 | 202 | 38 | 43 | 2664 | 1673 | 4337 | 941 |
| 4 | फुलंब्री | 24 | 0 | 126 | 22 | 24 | 364 | 0 | 364 | 121 |
| 5 | औरंगाबाद | 54 | 1 | 565 | 143 | 55 | 2419 | 67556 | 69975 | 6195 |
| 6 | खूलताबाद | 19 | 0 | 152 | 16 | 19 | 1939 | 422 | 2361 | 501 |
| 7 | वैजापूर | 51 | 0 | 154 | 47 | 51 | 2325 | 1662 | 3987 | 850 |
| 8 | गंगापूर | 40 | 0 | 155 | 38 | 40 | 2626 | 1028 | 3654 | 739 |
| 9 | पैठण | 45 | 0 | 168 | 44 | 45 | 4588 | 1354 | 5942 | 1341 |
| एकूण जिल्हा | | 335 | 1 | 1866 | 401 | 336 | 22852 | 75163 | 98015 | 11941 |

आधार:- 1) अधीक्षक, पोस्ट व तारघर, औरंगाबाद.

2) महाप्रबंधक, महानगर टेलिफोन निगम, औरंगाबाद.

तक्ता क्रमांक - 9.1

कारखान्यातील कामगारांची दैनिक सरासरी संख्या

जिल्हा- औरंगाबाद

संदर्भ वर्ष : 2009

| अ. क्र. | उद्योग गट | संके- तांक | कारखाने संख्या | | | स्तंभ 6 मधील कारखान्यातील कामगार संख्या | | काम केलेल्या श्रम दिनांची एकूण संख्या (हजारात) | प्रपत्र न पाठविणारे चालू कारखाने | |
|---------|--|------------|----------------|-----|------------------------|---|---------------|--|----------------------------------|---------------|
| | | | नोंदणी झालेले | बंद | प्रपत्र पाठविणारे चालू | एकूण | पैकी स्त्रिया | | संख्या | कामगार संख्या |
| (1) | (2) | (3) | (4) | (5) | (6) | (7) | (8) | (9) | (10) | (11) |
| 1 | शेतीसंबंधी सेवा (रोपवाटिका रोपे तयार करणे व फलोत्पादन) | 011 | 2 | 1 | 0 | 0 | 0 | 0 | 1 | 40 |
| 2 | गुरे पालन | 014 | 53 | 7 | 10 | 297 | 52 | 58048 | 36 | 1030 |
| 3 | मासे, मटन, फळे व भाजीपाला यांचे उत्पादन व त्यावर प्रक्रिया करणे व साठवण करणे | 151 | 19 | 6 | 6 | 613 | 95 | 186574 | 7 | 67 |
| 4 | दुधाचे पदार्थ तयार करणे | 152 | 5 | 2 | 1 | 202 | 5 | 73730 | 2 | 35 |
| 5 | गिरणीद्वारे पीठ, भात, दाळ इ. धान्यावर प्रक्रिया करून उत्पादन | 153 | 3 | 1 | 0 | 0 | 0 | 0 | 2 | 55 |
| 6 | पाव, बिस्कटे, केक वगैरे अन्नपदार्थांचे उत्पादन | 154 | 17 | 1 | 9 | 1226 | 21 | 335338 | 7 | 915 |
| 7 | मादक पेय पदार्थांचे उत्पादन | 155 | 21 | 1 | 11 | 1749 | 161 | 533627 | 9 | 298 |
| 8 | सुती कापडांचे उत्पादन, सूत कातणे, कापड विणणे व त्यावरील प्रक्रिया | 171 | 18 | 2 | 2 | 156 | 3 | 47768 | 14 | 141 |
| 9 | इतर कापडांची उत्पादने (तयार कपडे धरून) | 172 | 2 | 0 | 0 | 0 | 0 | 0 | 2 | 85 |
| 10 | कापडाची उत्पादन (तयार कपडे धरून) | 181 | 0 | 0 | 0 | 0 | 0 | 0 | 0 | 0 |
| 11 | चामड्याचे उत्पादन व बॅग बनविणे | 191 | 3 | 2 | 1 | 19 | 0 | 5805 | 0 | 0 |
| 12 | पादत्राणांचे उत्पादन (दुरुस्ती सोडून) | 192 | 1 | 0 | 0 | 0 | 0 | 0 | 1 | 18 |

तक्ता क्रमांक - 9.1

कारखान्यातील कामगारांची दैनिक सरासरी संख्या

जिल्हा- औरंगाबाद

संदर्भ वर्ष : 2009

| अ. क्र. | उद्योग गट | संके- तांक | कारखाने संख्या | | | स्तंभ 6 मधील कारखान्यातील कामगार संख्या | | काम केलेल्या श्रम दिनांची एकूण संख्या (हजारात) | प्रपत्र न पाठविणारे चालू कारखाने | |
|---------|---|------------|----------------|-----|------------------------|---|---------------|--|----------------------------------|---------------|
| | | | नोंदणी झालेले | बंद | प्रपत्र पाठविणारे चालू | एकूण | पैकी स्त्रिया | | संख्या | कामगार संख्या |
| (1) | (2) | (3) | (4) | (5) | (6) | (7) | (8) | (9) | (10) | (11) |
| 13 | लाकूड कापणे व फळ्या तयार करणे (प्लायवूड सोडून) | 201 | 99 | 8 | 17 | 65 | 0 | 20576 | 74 | 196 |
| 14 | लाकडाच्या फळ्या, प्लायवूड व त्यापासून वस्तू बनविणे | 202 | 8 | 3 | 1 | 6 | 0 | 1687 | 4 | 88 |
| 15 | कागद व कागदापासून तयार होणा-या वस्तूंचे उत्पादन | 210 | 47 | 11 | 12 | 1091 | 6 | 365292 | 24 | 501 |
| 16 | वर्तमान पत्रांची छपाई व प्रकाशन | 221 | 3 | 1 | 1 | 156 | 5 | 56529 | 1 | 16 |
| 17 | छपाई आणि त्या संबंधीचे सेवा उद्योग | 222 | 9 | 1 | 5 | 105 | 6 | 32086 | 3 | 65 |
| 18 | पेट्रोलियम पदार्थांचे शुद्धीकरण, एल. पी. जी. गॅस, मेणबत्त्या तयार करणे इत्यादी | 232 | 3 | 0 | 2 | 180 | 0 | 64007 | 1 | 13 |
| 19 | रासायनिक वस्तूंचे उत्पादन उदा. फिनाइल, टरपेंटाइन, इत्यादी (रासायनिक खते सोडून) | 241 | 33 | 7 | 11 | 530 | 14 | 163379 | 15 | 282 |
| 20 | इतर रासायनिक वस्तूंचे उत्पादन. | 242 | 72 | 11 | 44 | 5402 | 426 | 1669884 | 17 | 536 |
| 21 | खबर उत्पादन (टायर, ट्यूब उत्पादने) | 251 | 24 | 2 | 17 | 2914 | 240 | 875111 | 5 | 77 |
| 22 | प्लॅस्टिक उत्पादने (पाईप, सूटकेस इत्यादी) | 252 | 60 | 7 | 24 | 1305 | 52 | 436569 | 29 | 710 |
| 23 | काच आणि काचेच्या वस्तूंचे उत्पादन | 261 | 2 | 0 | 0 | 0 | 0 | 0 | 2 | 40 |
| 24 | अधातू खनिज पदार्थांचे उत्पादन | 269 | 24 | 6 | 10 | 608 | 6 | 185373 | 8 | 153 |

तक्ता क्रमांक - 9.1

कारखान्यातील कामगारांची दैनिक सरासरी संख्या

जिल्हा- औरंगाबाद

संदर्भ वर्ष : 2009

| अ. क्र. | उद्योग गट | संके- तांक | कारखाने संख्या | | | स्तंभ 6 मधील कारखान्यातील कामगार संख्या | | काम केलेल्या श्रम दिनांची एकूण संख्या (हजारात) | प्रपत्र न पाठविणारे चालू कारखाने | |
|---------|---|------------|----------------|-----|------------------------|---|---------------|--|----------------------------------|---------------|
| | | | नोंदणी झालेले | बंद | प्रपत्र पाठविणारे चालू | एकूण | पैकी स्त्रिया | | संख्या | कामगार संख्या |
| (1) | (2) | (3) | (4) | (5) | (6) | (7) | (8) | (9) | (10) | (11) |
| 25 | प्राथमिक स्वरुपाचे लोखंड तयार करणे | 271 | 23 | 8 | 2 | 33 | 0 | 10040 | 13 | 442 |
| 26 | धातूंचे ओतकाम (सोने चांदी इतर धातू पासून दागिने बनविणे) | 272 | 5 | 0 | 3 | 699 | 43 | 214118 | 2 | 55 |
| 27 | नॉनफेरस धातूंचे ओतकाम | 273 | 15 | 2 | 9 | 920 | 7 | 282358 | 4 | 133 |
| 28 | फॅब्रिकेटेड स्ट्रक्चरल धातू उत्पादन (रोलिंग शटर, दरवाजा, खिडक्या, तिजो-या, इत्यादी) | 281 | 29 | 3 | 7 | 566 | 0 | 166042 | 19 | 477 |
| 29 | इतर फॅब्रिकेटेड धातूंचे उत्पादन (शेतीची अवजारे, नट-बोल्ट, कुलुपे, इत्यादी) | 289 | 116 | 11 | 51 | 4755 | 74 | 1454628 | 54 | 1414 |
| 30 | सामान्य उपयोगासाठी यंत्र व यांत्रिक सामग्रीचे उत्पादन (वाहतूक मशिनरी वगळून) | 291 | 17 | 2 | 11 | 1988 | 87 | 606546 | 4 | 135 |
| 31 | विशेष उपयोगासाठी यंत्र व यंत्र सामग्रीचे उत्पादन (शेतीच्या उपयोगासाठी) | 292 | 21 | 2 | 17 | 1561 | 91 | 475558 | 2 | 65 |
| 32 | घरगुती उपयोगासाठी लागणा-या वस्तूंचे उत्पादन | 293 | 2 | 0 | 1 | 11 | 0 | 3365 | 1 | 12 |
| 33 | इलेक्ट्रिक मोटार, जनरेटर, ट्रान्स्फॉर्मर इत्यादी वस्तूंचे उत्पादन | 311 | 6 | 0 | 5 | 312 | 12 | 90455 | 1 | 36 |

तक्ता क्रमांक - 9.1

कारखान्यातील कामगारांची दैनिक सरासरी संख्या

जिल्हा- औरंगाबाद

संदर्भ वर्ष : 2009

| अ. क्र. | उद्योग गट | संके- तांक | कारखाने संख्या | | | स्तंभ 6 मधील कारखान्यातील कामगार संख्या | | काम केलेल्या श्रम दिनांची एकूण संख्या (हजारात) | प्रपत्र न पाठविणारे चालू कारखाने | |
|---------|--|------------|----------------|-----|------------------------|---|---------------|--|----------------------------------|---------------|
| | | | नोंदणी झालेले | बंद | प्रपत्र पाठविणारे चालू | एकूण | पैकी स्त्रिया | | संख्या | कामगार संख्या |
| (1) | (2) | (3) | (4) | (5) | (6) | (7) | (8) | (9) | (10) | (11) |
| 34 | विद्युत यंत्र सामग्री व त्याचे सुटे भागांचे उत्पादन | 312 | 1 | 0 | 0 | 0 | 0 | 0 | 1 | 19 |
| 35 | वायरचे उत्पादन | 313 | 8 | 2 | 5 | 447 | 7 | 136041 | 1 | 12 |
| 36 | विद्युत दिव्यांचे उत्पादन | 315 | 2 | 0 | 2 | 392 | 31 | 121031 | 0 | 0 |
| 37 | इतर विद्युत उपकरणांचे उत्पादन | 319 | 12 | 1 | 9 | 521 | 49 | 149380 | 2 | 68 |
| 38 | इलेक्ट्रॉनिक वस्तूंचे उत्पादन जसे वॉल्व, टुब व इतर इलेक्ट्रॉनिक सुटेभाग | 321 | 2 | 0 | 1 | 122 | 2 | 37162 | 1 | 12 |
| 39 | इलेक्ट्रॉनिक वस्तूंचे उत्पादन जसे, दूरचित्रवाणी संच, रेडिओ इत्यादी | 322 | 3 | 1 | 0 | 0 | 0 | 0 | 2 | 41 |
| 40 | दूरचित्रवाणी, रेडिओ यांचे रिसिक्लर, रेकॉर्डिंग करिता आवश्यक वस्तूंचे उत्पादन | 323 | 4 | 1 | 1 | 654 | 124 | 199949 | 2 | 300 |
| 41 | वैद्यकीय उपकरणांचे उत्पादन | 331 | 5 | 0 | 2 | 130 | 13 | 33785 | 3 | 65 |
| 42 | फोटोग्राफी व चष्मा उद्योगाच्या वस्तू व साहित्याचे उत्पादन | 332 | 1 | 0 | 0 | 0 | 0 | 0 | 1 | 35 |
| 43 | मोटर वाहन उत्पादने | 341 | 2 | 0 | 2 | 1056 | 17 | 321850 | 0 | 0 |
| 44 | मोटर वाहनाच्या बाहेरील भागांचे उत्पादन | 342 | 1 | 1 | 0 | 0 | 0 | 0 | 0 | 0 |
| 45 | वाहतुकीच्या साधनांच्या सुट्या भागांचे उत्पादन | 343 | 24 | 1 | 13 | 1677 | 29 | 513163 | 10 | 223 |

तक्ता क्रमांक - 9.1

कारखान्यातील कामगारांची दैनिक सरासरी संख्या

जिल्हा- औरंगाबाद

संदर्भ वर्ष : 2009

| अ. क्र. | उद्योग गट | संके- तांक | कारखाने संख्या | | | स्तंभ 6 मधील कारखान्यातील कामगार संख्या | | काम केलेल्या श्रम दिनांची एकूण संख्या (हजारात) | प्रपत्र न पाठविणारे चालू कारखाने | |
|--------------------|--|------------|----------------|------------|------------------------|---|---------------|--|----------------------------------|---------------|
| | | | नोंदणी झालेले | बंद | प्रपत्र पाठविणारे चालू | एकूण | पैकी स्त्रिया | | संख्या | कामगार संख्या |
| (1) | (2) | (3) | (4) | (5) | (6) | (7) | (8) | (9) | (10) | (11) |
| 46 | इतर वर्गीकृत न केलेल्या वाहतुकीच्या साधनांची निर्मिती | 359 | 26 | 4 | 10 | 5113 | 13 | 1569447 | 12 | 327 |
| 47 | फर्निचर तयार करणे | 361 | 3 | 0 | 1 | 5 | 0 | 1525 | 2 | 60 |
| 48 | इतर उत्पादन उद्योग (दागदागिने तयार करणे, ज्वेलरी, सोन्या चांदीचे दागिने तयार करणे) | 369 | 1 | 0 | 0 | 0 | 0 | 0 | 1 | 30 |
| 49 | विद्युत शक्तीचे उत्पादन | 401 | 1 | 0 | 0 | 0 | 0 | 0 | 1 | 40 |
| 50 | गॅसचे उत्पादन व वाटप | 402 | 3 | 0 | 1 | 11 | 0 | 3355 | 2 | 41 |
| 51 | पाण्याची साठवणूक, शुद्धीकरण व पुरवठा | 410 | 4 | 0 | 0 | 0 | 0 | 0 | 4 | 85 |
| 52 | मोटर वाहनांची(घाऊक व किरकोळ) विक्री | 501 | 1 | 0 | 0 | 0 | 0 | 0 | 1 | 40 |
| 53 | मोटर वाहनाची साफसफाई पॉलीश करणे | 502 | 24 | 2 | 9 | 901 | 13 | 281189 | 13 | 285 |
| 54 | मोटर वाहने दुरुस्ती व देखभाल | 504 | 4 | 0 | 2 | 56 | 5 | 17542 | 2 | 27 |
| 55 | पेट्रोलियम पदार्थांची किरकोळ विक्री | 505 | 4 | 0 | 4 | 58 | 0 | 21943 | 0 | 0 |
| 56 | वाहतूक व वाहतुकीला सहायक सुविधा (ट्रॅक्ल एजन्सीज इत्यादि) | 630 | 0 | 0 | 0 | 0 | 0 | 0 | 0 | 0 |
| जिल्हा एकूण | | -- | 898 | 121 | 352 | 38612 | 1709 | 11821855 | 425 | 9840 |

आधार - औद्योगिक सुरक्षा व आरोग्य संचालनालय, मुंबई

तक्ता क्रमांक - 9.2

रोजगार व स्वयंरोजगार मार्गदर्शन केंद्रांतील आकडेवारी

जिल्हा औरंगाबाद

संदर्भ वर्ष : 2008-09

| अ. क्र. | बाब | संख्या |
|---------|---|--------|
| (1) | (2) | (3) |
| 1 | जाहीर केलेल्या रिकाम्या जागांची संख्या | 1045 |
| 2 | रोजगार स्वंरोजगार मार्गदर्शक केंद्राचा उपयोग करणारे मालक | 122 |
| 3 | मागील वर्ष अखेरीस पटावरील उमेदवार | 115490 |
| 4 | चालू वर्षात नवीन नोदंणी केलेले उमेदवार | 24571 |
| 5 | नोकरी मिळालेले उमेदवार | 171 |
| 6 | वर्ष अखेरीस पटावरील उमेदवार | 123400 |
| 7 | नोकरी मिळालेले उमेदवार | |
| | अ) खाजगी क्षेत्र | 10 |
| | ब) सार्वजनिक क्षेत्र | 161 |
| | क) एकूण | 171 |
| 8 | नोकरी मिळालेले उमेदवार | |
| | अ) अनुसूचित जाती/ अनुसूचित जमाती | 34 |
| | ब) इतर | 137 |
| | क) एकूण | 171 |
| 9 | रोजगार स्वयंरोजगार योजनेअंतर्गत लाभ प्राप्त झालेले उमेदवार | |
| | अ) रोजगार | 171 |
| | ब) स्वयंरोजगार | 2190 |
| 10 | रोजगार स्वंरोजगार मार्गदर्शक केंद्रातील व्यवसाय मार्गदर्शन केंद्र | 1 |
| | 1) वैयक्तिक मार्गदर्शन/ व्यक्तिशः अगर गटामध्ये सल्ला दिलेले | 655 |
| | 2) रोजगार स्वंरोजगार मार्गदर्शक केंद्रामध्ये घेण्यात आलेल्या गटांची चर्चा | 6 |
| | 3) मार्गदर्शन केलेल्या अर्जदारांना नोकरी विषयी/ प्रशिक्षणासाठी/ उमेदवारासाठी दिलेल्यांची संख्या | 18587 |

आधार - जिल्हा रोजगार व स्वयंरोजगार मार्गदर्शन केंद्र औरंगाबाद

टिप: रोजगार व स्वयंरोजगार मार्गदर्शन केंद्राचा उपयोग करणारे शासकीय अस्थापना/खाजगी

अस्थापना/उद्योजक हे मा.सर्वोच्च न्यायालयाच्या आदेशानुसार दैनिक वृत्तपत्रामध्ये रीक्त

पदांची जाहीरात देत असल्यामुळे रोजगार व स्वयंरोजगार मार्गदर्शन केंद्राचा उपयोग कमी झाला आहे.

तक्ता क्रमांक - 9.3

शासकीय व स्थानिक स्वराज्य संस्थांतील कर्मचा-यांची संख्या

जिल्हा - औरंगाबाद

संदर्भ वर्ष : 01/07/2007

| अ. क्र. | बाब | पदांचा तपशील | शासकीय | जिल्हा परिषद | महानगर पालिका | नगर परिषद |
|---------|----------------------|-----------------|--------|--------------|---------------|-----------|
| (1) | (2) | (3) | (4) | (5) | (6) | (7) |
| 1 | वर्ग - अ | एकूण मंजूर पदे | 1601 | 244 | 19 | 0 |
| | | भरलेली पदे | 1291 | 211 | 17 | 0 |
| | | पैकी स्त्रिया | 224 | 27 | 1 | 0 |
| 2 | वर्ग - ब | एकूण मंजूर पदे | 2297 | 1812 | 41 | 7 |
| | | भरलेली पदे | 1868 | 1495 | 41 | 6 |
| | | पैकी स्त्रिया | 511 | 308 | 1 | 1 |
| 3 | वर्ग - क | एकूण मंजूर पदे | 13422 | 7278 | 1179 | 320 |
| | | भरलेली पदे | 11422 | 6427 | 1179 | 270 |
| | | पैकी स्त्रिया | 1201 | 2355 | 438 | 45 |
| 4 | वर्ग - ड | एकूण मंजूर पदे | 5347 | 986 | 2168 | 481 |
| | | भरलेली पदे | 4796 | 728 | 2168 | 475 |
| | | पैकी स्त्रिया | 839 | 206 | 619 | 152 |
| 5 | एकूण | मंजूर पदे | 22667 | 10320 | 3407 | 808 |
| | | भरलेली पदे | 19377 | 8861 | 3405 | 751 |
| | | पैकी स्त्रिया | 2775 | 2896 | 1059 | 198 |
| 6 | *इतर वर्ग-इ कर्मचारी | एकूण मंजूर पदे | 3307 | 3620 | 180 | 42 |
| | | भरलेली पदे | 1798 | 3467 | 180 | 42 |
| | | पैकी स्त्रिया | 457 | 2510 | 155 | 8 |
| 7 | एकूण | मंजूर पदे (5+6) | 25974 | 13940 | 3587 | 850 |
| | | भरलेली पदे | 21175 | 12328 | 3585 | 793 |
| | | पैकी स्त्रिया | 3232 | 5406 | 1214 | 206 |

टीप (*)- 'इतर' यामध्ये कार्यव्ययी आस्थापनेवरील, आकस्मिक खर्चातील रोजगार दिले जाणारे, रोजंदारीवरील, अंशकालीन, मानसेवी आणि वरील वर्गात समाविष्ट न झालेले कर्मचारी यांचा समावेश आहे. सदर माहिती ही अस्थायी स्वरूपाची आहे.

आधार - अर्थ व सांख्यिकी संचालनालय, मुंबई.

तक्ता क्रमांक - 9.4

निरनिराळ्या उद्योगांतील रोजगार

जिल्हा - औरंगाबाद

संदर्भ वर्ष :2008-09

| अ. क्र. | उद्योग गट | राष्ट्रीय उद्योग संकेतांक | एकूण आस्थापनांची संख्या | माहिती देणा-या आस्थापनांची संख्या | कर्मचारी संख्या | | | |
|-------------|---|---------------------------|-------------------------|-----------------------------------|-----------------|------------|-------|--------|
| | | | | | शासकीय | निम-शासकीय | खाजगी | एकूण |
| (1) | (2) | (3) | (4) | (5) | (6) | (7) | (8) | (9) |
| 1 | कृषी | 0 | 40 | 40 | 935 | 415 | 630 | 1980 |
| 2 | खाणकाम | 10 | 1 | 1 | 86 | 0 | 0 | 86 |
| 3 | वस्तुनिर्माण | 20 ते 39 | 210 | 210 | 1210 | 3150 | 38670 | 43030 |
| 4 | बीज निर्मिती, गॅस, पाणी व सांडपाणी सेवा | 40 ते 49 | 24 | 24 | 6 | 7055 | 0 | 7061 |
| 5 | बांधकाम | 50 | 28 | 28 | 6085 | 645 | 192 | 6922 |
| 6 | घाऊक व किरकोळ व्यापार व हॉटेल व्यवसाय | 60 ते 69 | 45 | 45 | 45 | 289 | 2134 | 2468 |
| 7 | परिवहन,गोदामे आणि दळणवळण | 70 ते 75 | 12 | 12 | 5107 | 9386 | 0 | 14493 |
| 8 | वित्त पुरवठा, विमा स्थावर मालमत्ता आणि व्यापार विषयक सेवा | 80 ते 83 | 122 | 122 | 0 | 6672 | 2712 | 9384 |
| 9 | सामूहिक,सामाजिक व व्यक्तिगत सेवा | 90 ते 99 | 614 | 614 | 24786 | 21701 | 15417 | 61904 |
| जिल्हा एकूण | | | 1096 | 1096 | 38260 | 49313 | 59755 | 147328 |

आधार - जिल्हा रोजगार व स्वयंरोजगार मार्गदर्शन केंद्र, औरंगाबाद

तक्ता क्रमांक - 9.5
कृषी व बिगर-कृषी उद्योग

जिल्हा - औरंगाबाद

संदर्भ वर्ष : 2005

| अ. क्र. | बाब | * कृषी उद्योग | | | बिगर-कृषी | | | कृषी व बिगर-कृषी एकूण | | |
|---------|---|---------------|-------|--------|-----------|--------|--------|-----------------------|--------|--------|
| | | ग्रामीण | नागरी | एकूण | ग्रामीण | नागरी | एकूण | ग्रामीण | नागरी | एकूण |
| (1) | (2) | (3) | (4) | (5) | (6) | (7) | (8) | (9) | (10) | (11) |
| 1 | उद्योगांची संख्या | | | | | | | | | |
| | 1.1 स्वकार्यरत उद्योग** | 1644 | 160 | 1804 | 32198 | 46070 | 78268 | 33842 | 46230 | 80072 |
| | 1.2 आस्थापना*** | 264 | 38 | 302 | 14476 | 21203 | 35679 | 14740 | 21241 | 35981 |
| | 1.3 एकूण | 1908 | 198 | 2106 | 46674 | 67273 | 113947 | 48582 | 67471 | 116053 |
| 2 | मालकीच्या प्रकारानुसार उद्योग | | | | | | | | | |
| | 2.1 सहकारी | 34 | 3 | 37 | 585 | 449 | 1034 | 619 | 452 | 1071 |
| | 2.2 सार्वजनिक | 34 | 3 | 37 | 6639 | 1571 | 8210 | 6673 | 1574 | 8247 |
| | 2.3 खाजगी | 1840 | 192 | 2032 | 39450 | 65253 | 104703 | 41290 | 65445 | 106735 |
| 3 | मालकाचा विशेष सामाजिक गट (एकूण संस्थांची टक्केवारी) | | | | | | | | | |
| | 3.1 अनुसूचित जाती | 6.13 | 11.11 | 6.60 | 3.95 | 7.55 | 6.08 | 4.04 | 7.56 | 6.09 |
| | 3.2 अनुसूचित जमाती | 6.60 | 4.54 | 6.41 | 3.20 | 3.29 | 3.25 | 3.33 | 3.30 | 3.31 |
| 4 | जागेविरहित कार्यान्वित असलेल्या उद्योगांची एकूणशी टक्केवारी | 56.70 | 30.30 | 54.22 | 18.47 | 28.17 | 24.20 | 19.97 | 28.18 | 24.74 |
| 5 | शक्तीवर चालणा-या उद्योगांची एकूण उद्योगांशी टक्केवारी | 2.35 | 3.53 | 2.46 | 14.83 | 18.27 | 16.86 | 14.34 | 18.23 | 16.60 |
| 6 | सर्वसाधारणपणे काम करणा-या कामगारांची संख्या | | | | | | | | | |
| | 6.1 एकूण कामगार | 3072 | 361 | 3433 | 102513 | 156275 | 258788 | 105585 | 156636 | 262221 |
| | 6.2 वेतनावर काम करणारे कामगार | 597 | 117 | 714 | 57503 | 86183 | 143686 | 58100 | 86300 | 144400 |
| | 6.3 वेतनावरील कामगारांची एकूण कामगारांशी टक्केवारी | 19.43 | 32.40 | 20.798 | 56.09 | 55.14 | 55.52 | 55.02 | 55.09 | 55.06 |
| | 6.4 कामगारांची प्रति उद्योग सरासरी संख्या | 1.61 | 1.82 | 1.63 | 2.19 | 2.32 | 2.27 | 2.17 | 2.32 | 2.25 |

टीप :- *कृषी उत्पादन व मळे वगळून कृषी संबंधित उद्योग, ** पगारावर एकही कर्मचारी नसलेले उद्योग

***ज्या उद्योगात कमीतकमी एकतरी व्यक्ती पगारावर काम करते असे उद्योग

आधार :- अर्थ व सांख्यिकी संचालनालय, महाराष्ट्र शासन, मुंबई (आर्थिक गणना-2005)

तक्ता क्रमांक: 9.6

प्रमुख उद्योग गटानुसार उद्योगांची आणि नियमित काम करणा-या कामगारांची संख्या

जिल्हा - औरंगाबाद

संदर्भ वर्ष : 2005

| अ. क्र. | उद्योग गट | ग्रामीण | | नागरी | | एकूण | |
|------------------------------|--|---------|--------|--------|--------|--------|--------|
| | | उद्योग | कामगार | उद्योग | कामगार | उद्योग | कामगार |
| (1) | (2) | (3) | (4) | (5) | (6) | (7) | (8) |
| 1 | कृषी | 1908 | 3072 | 198 | 361 | 2106 | 3433 |
| 2 | खनिज उत्पादन व खाणकाम | 105 | 820 | 48 | 117 | 153 | 937 |
| 3 | वस्तुनिर्माण | 8808 | 34378 | 8892 | 24384 | 17700 | 58762 |
| 4 | बीज, गॅस आणि पाणी पुरवठा | 19 | 84 | 34 | 346 | 53 | 430 |
| 5 | बांधकाम | 667 | 916 | 767 | 1382 | 1434 | 2298 |
| 6 | विक्री, परिरक्षण व दुरुस्ती | 1249 | 2226 | 2208 | 5188 | 3457 | 7414 |
| 7 | घाऊक व्यापार | 2024 | 3646 | 2122 | 3714 | 4146 | 7360 |
| 8 | किरकोळ व्यापार | 15640 | 20853 | 29761 | 44803 | 45401 | 65656 |
| 9 | उपाहारगृहे आणि हॉटेल्स | 2252 | 4825 | 3331 | 9459 | 5583 | 14284 |
| 10 | वाहतूक आणि साठवण | 1201 | 1856 | 6144 | 10054 | 7345 | 11910 |
| 11 | डाक व दळणवळण | 883 | 1344 | 2144 | 3529 | 3027 | 4873 |
| 12 | वित्तीय, विमा सेवा | 498 | 1577 | 598 | 3477 | 1096 | 5054 |
| 13 | स्थावर मालमत्ता आणि बँकिंग सेवा | 1846 | 2835 | 2295 | 4499 | 4141 | 7334 |
| 14 | लोकप्रशासन व संरक्षण सेवा | 4887 | 8844 | 1031 | 16696 | 5918 | 25540 |
| 15 | शिक्षण | 2986 | 12522 | 1762 | 13601 | 4748 | 26123 |
| 16 | आरोग्य , सामाजिक कार्य सेवा | 878 | 1846 | 1708 | 7286 | 2586 | 9132 |
| 17 | सामुहिक , सामाजिक व व्यक्तिगत सेवा | 2730 | 3940 | 4426 | 7738 | 7156 | 11678 |
| 18 | इतर सेवा (इतरत्र वर्गीकरण न केलेल्या) | 1 | 1 | 2 | 2 | 3 | 3 |
| 19 | बिगर- कृषी उद्योग गट (एकूण) | 46674 | 102513 | 67273 | 156275 | 113947 | 258788 |
| सर्व प्रमुख उद्योग गट (एकूण) | | 48582 | 105585 | 67471 | 156636 | 116053 | 262221 |

आधार :- अर्थ व सांख्यिकी संचालनालय, महाराष्ट्र शासन, मुंबई (आर्थिक गणना -2005)

तक्ता क्रमांक - 9.7

महत्त्वाच्या उद्योग गटानुसार कृषी व बिगर - कृषी आस्थापनांची व त्यातील कामगारांची संख्या

जिल्हा - औरंगाबाद

संदर्भ वर्ष :2005

| अ. क्र. | उद्योग गट संकेतांक | उद्योग गट | आस्थापना | | | आस्थापनेवरील कामगार | | |
|---------|--------------------|--|----------|-------|-------|---------------------|-------|--------|
| | | | ग्रामीण | नागरी | एकूण | ग्रामीण | नागरी | एकूण |
| (1) | (2) | (3) | (4) | (5) | (6) | (7) | (8) | (9) |
| 1 | 0 | कृषी | 264 | 38 | 302 | 597 | 117 | 714 |
| 2 | 1 | खाणकाम व दगडकाम | 39 | 23 | 62 | 556 | 68 | 624 |
| 3 | 2 व 3 | वस्तुनिर्माण | 1785 | 3033 | 4818 | 24416 | 15091 | 39507 |
| 4 | 4 | बीज,गॅस व पाणी पुरवठा | 18 | 20 | 38 | 81 | 316 | 397 |
| 5 | 5 | बांधकाम | 123 | 233 | 356 | 228 | 600 | 828 |
| 6 | 6 | घाऊक व्यापार | 513 | 647 | 1160 | 1369 | 1476 | 2845 |
| 7 | 6 | किरकोळ व्यापार | 2968 | 8561 | 11529 | 4638 | 15525 | 20163 |
| 8 | 6 | उपाहारगृहे व हॉटेल्स | 893 | 1773 | 2666 | 1993 | 5780 | 7773 |
| 9 | 7 | वाहतूक | 266 | 704 | 970 | 607 | 3882 | 4489 |
| 10 | 7 | दळणवळण | 270 | 418 | 688 | 590 | 1261 | 1851 |
| 11 | 8 | वित्तीय, विमा, स्थावर मालमत्ता आणि व्यावसायिक सेवा | 922 | 1196 | 2118 | 2134 | 5134 | 7268 |
| 12 | 9 | सामुहिक, सामाजिक व व्यक्तिगत सेवा | 550 | 1459 | 2009 | 971 | 3096 | 4067 |
| 13 | 10 | इतर | 6129 | 3136 | 9265 | 19920 | 33954 | 53874 |
| एकूण | | | 14740 | 21241 | 35981 | 58100 | 86300 | 144400 |

आधार :- अर्थ व सांख्यिकी संचालनालय, महाराष्ट्र शासन, मुंबई (आर्थिक गणना-2005)

| अ.क्र. | तालुका | बाब | प्राथमिक संस्था | | | | | माध्यमिक संस्था | | | | |
|-------------|----------|----------------|-----------------|----------------|----------|---------------|------|-----------------|----------------|----------|---------------|------|
| | | | शासकीय | स्थानिक संस्था | खाजगी | | एकूण | शासकीय | स्थानिक संस्था | खाजगी | | एकूण |
| | | | | | अनुदानित | विना अनुदानित | | | | अनुदानित | विना अनुदानित | |
| (1) | (2) | (3) | (4) | (5) | (6) | (7) | (8) | (9) | (10) | (11) | (12) | (13) |
| 1 | कन्नड | एकूण | 0 | 365 | 15 | 21 | 401 | 1 | 10 | 39 | 16 | 66 |
| | | पैकी मुलीकरिता | | 5 | 2 | 0 | 7 | 0 | 0 | 5 | 1 | 6 |
| 2 | सोयगाव | एकूण | 0 | 92 | 3 | 2 | 97 | 0 | 2 | 13 | 3 | 18 |
| | | पैकी मुलीकरिता | 0 | 0 | 0 | 0 | 0 | 0 | 0 | 0 | 0 | 0 |
| 3 | सिल्लोड | एकूण | 0 | 288 | 33 | 10 | 331 | 0 | 7 | 53 | 5 | 65 |
| | | पैकी मुलीकरिता | | 2 | 0 | 0 | 2 | 0 | 0 | 1 | 0 | 1 |
| | फुलंब्री | एकूण | 0 | 164 | 9 | 4 | 177 | 0 | 4 | 20 | 3 | 27 |
| | | पैकी मुलीकरिता | | 0 | 0 | 0 | 0 | 0 | 0 | 0 | 0 | 0 |
| 5 | औरंगाबाद | एकूण | 4 | 237 | 383 | 150 | 774 | 4 | 4 | 175 | 58 | 241 |
| | | पैकी मुलीकरिता | | 9 | 40 | 0 | 49 | 0 | 1 | 9 | 2 | 12 |
| 6 | खूलताबाद | एकूण | 0 | 95 | 12 | 1 | 108 | 0 | 4 | 16 | 5 | 25 |
| | | पैकी मुलीकरिता | | 0 | 1 | 0 | 1 | 0 | 0 | 1 | 0 | 1 |
| 7 | वैजापूर | एकूण | 0 | 311 | 16 | 1 | 328 | 0 | 10 | 41 | 4 | 55 |
| | | पैकी मुलीकरिता | | 2 | 2 | 0 | 4 | 0 | 0 | 2 | 0 | 2 |
| 8 | गंगापूर | एकूण | 0 | 219 | 24 | 29 | 272 | 0 | 8 | 32 | 10 | 50 |
| | | पैकी मुलीकरिता | | 2 | 0 | 0 | 2 | 0 | 0 | 0 | 0 | 0 |
| 9 | पैठण | एकूण | 0 | 240 | 18 | 9 | 267 | 0 | 6 | 41 | 9 | 56 |
| | | पैकी मुलीकरिता | | 2 | 1 | 0 | 3 | 0 | 1 | 1 | 0 | 2 |
| एकूण जिल्हा | | एकूण | 4 | 2011 | 513 | 227 | 2755 | 5 | 55 | 430 | 113 | 603 |
| | | पैकी मुलीकरिता | 0 | 22 | 46 | 0 | 68 | 0 | 2 | 19 | 3 | 24 |

टिप :1." सर्वशिक्षा अभियान अंतर्गत चालविण्यात येणा-या वस्तीशाळा जि.प. मध्ये समाविष्ट केल्याने प्राथमिक शाळांच्या संख्येमध्ये वाढ झालेली आहे. 2. * अस्थायी आकडेवारी

जिल्हा - औरंगाबाद

संदर्भ वर्ष:2008-09

| अ.क्र. | तालुका | बाब | उच्च माध्यमिक संस्था | | | | | महाविद्यालये (सर्व) (2007-08) | | | | | एकूण शैक्षणिक संस्था |
|-------------|----------|-----------------|----------------------|----------------|----------|---------------|------|-------------------------------|----------------|----------|---------------|------|----------------------|
| | | | शासकीय | स्थानिक संस्था | खाजगी | | एकूण | शासकीय संस्था | स्थानिक संस्था | खाजगी | | एकूण | |
| | | | | | अनुदानित | विना अनुदानित | | | | अनुदानित | विना अनुदानित | | |
| (1) | (2) | (3) | (14) | (15) | (16) | (17) | (18) | (19) | (20) | (21) | (22) | (23) | (24) |
| 1 | कन्नड | एकूण | 1 | 3 | 9 | 13 | 26 | 0 | 0 | 1 | 0 | 1 | 494 |
| | | पैकी मुलींकरिता | 0 | 0 | 2 | 0 | 2 | 0 | 0 | 0 | 0 | 0 | 15 |
| 2 | सोयगाव | एकूण | 0 | 0 | 2 | 1 | 3 | 0 | 0 | 2 | 0 | 2 | 120 |
| | | पैकी मुलींकरिता | 0 | 0 | 0 | 0 | 0 | 0 | 0 | 0 | 0 | 0 | 0 |
| 3 | सिल्लोड | एकूण | 0 | 0 | 7 | 11 | 18 | 0 | 0 | 4 | 0 | 4 | 418 |
| | | पैकी मुलींकरिता | 0 | 0 | 0 | 0 | 0 | 0 | 0 | 0 | 0 | 0 | 3 |
| | फुलंब्री | एकूण | 0 | 2 | 4 | 10 | 16 | 0 | 0 | 2 | 0 | 2 | 222 |
| | | पैकी मुलींकरिता | 0 | 0 | 0 | 0 | 0 | 0 | 0 | 0 | 0 | 0 | 0 |
| 5 | औरंगाबाद | एकूण | 0 | 1 | 33 | 41 | 75 | 0 | 0 | 79 | 0 | 79 | 1169 |
| | | पैकी मुलींकरिता | 0 | 0 | 10 | 5 | 15 | 0 | 0 | 3 | 0 | 3 | 79 |
| 6 | खूलताबाद | एकूण | 0 | 0 | 2 | 2 | 4 | 0 | 0 | 4 | 0 | 4 | 141 |
| | | पैकी मुलींकरिता | 0 | 0 | 0 | 0 | 0 | 0 | 0 | 0 | 0 | 0 | 2 |
| 7 | वैजापूर | एकूण | 0 | 0 | 5 | 9 | 14 | 0 | 0 | 2 | 0 | 2 | 399 |
| | | पैकी मुलींकरिता | 0 | 0 | 0 | 0 | 0 | 0 | 0 | 0 | 0 | 0 | 6 |
| 8 | गंगापूर | एकूण | 0 | 2 | 5 | 7 | 14 | 0 | 0 | 6 | 0 | 6 | 342 |
| | | पैकी मुलींकरिता | 0 | 0 | 1 | 0 | 1 | 0 | 0 | 0 | 0 | 0 | 3 |
| 9 | पैठण | एकूण | 0 | 2 | 5 | 8 | 15 | 0 | 0 | 6 | 0 | 6 | 344 |
| | | पैकी मुलींकरिता | 0 | 1 | 0 | 0 | 1 | 0 | 0 | 0 | 0 | 0 | 6 |
| एकूण जिल्हा | | एकूण | 1 | 10 | 72 | 102 | 185 | 0 | 0 | 106 | 0 | 106 | 3649 |
| | | पैकी मुलींकरिता | 0 | 1 | 13 | 5 | 19 | 0 | 0 | 3 | 0 | 3 | 114 |

टिप :1." सर्वशिक्षा अभियंता :-1. महाविद्यालयातील विद्यार्थी संख्या ही 2007-08 ची देण्यात आलेली आहे.

संख्येमध्ये वाढ झालेली आं.2.* अस्थायी आकडेवारी

आधार :- 1) शिक्षण विभाग जि.प. औरंगाबाद. 2) डॉ.बाबासाहेब आंबेडकर म.विद्यापिठ औरंगाबाद.

तक्ता क्रमांक - 10.2

शैक्षणिक संस्थांतील शिक्षक

जिल्हा :- औरंगाबाद

संदर्भ वर्ष:2008-09

| अ. क्र. | तालुका | बाब | प्राथमिक शिक्षक | | | | | माध्यमिक शिक्षक | | | | |
|-------------|----------|---------------|-----------------|----------------|----------|---------------|-------|-----------------|----------------|----------|---------------|------|
| | | | शासकीय | स्थानिक संस्था | खाजगी | | एकूण | शासकीय | स्थानिक संस्था | खाजगी | | एकूण |
| | | | | | अनुदानित | विना अनुदानित | | | | अनुदानित | विना अनुदानित | |
| (1) | (2) | (3) | (4) | (5) | (6) | (7) | (8) | (9) | (10) | (11) | (12) | (13) |
| 1 | कन्नड | एकूण | 0 | 1245 | 262 | 157 | 1664 | 11 | 120 | 524 | 183 | 838 |
| | | पैकी स्त्रिया | 0 | 443 | 41 | 13 | 497 | 3 | 43 | 162 | 21 | 229 |
| 2 | सोयगाव | एकूण | 0 | 375 | 28 | 62 | 465 | 0 | 23 | 174 | 34 | 231 |
| | | पैकी स्त्रिया | 0 | 50 | 6 | 3 | 59 | 0 | 11 | 52 | 12 | 75 |
| 3 | सिल्लोड | एकूण | 0 | 906 | 502 | 127 | 1535 | 0 | 82 | 713 | 64 | 859 |
| | | पैकी स्त्रिया | 0 | 211 | 79 | 4 | 294 | 0 | 27 | 214 | 14 | 255 |
| 4 | फुलंब्री | एकूण | 0 | 496 | 145 | 114 | 755 | 0 | 47 | 269 | 35 | 351 |
| | | पैकी स्त्रिया | 0 | 242 | 48 | 2 | 292 | 0 | 14 | 81 | 10 | 105 |
| 5 | औरंगाबाद | एकूण | 61 | 1649 | 1748 | 481 | 3939 | 46 | 48 | 2360 | 731 | 3185 |
| | | पैकी स्त्रिया | 18 | 555 | 425 | 71 | 1069 | 15 | 15 | 735 | 222 | 987 |
| 6 | खूलताबाद | एकूण | 0 | 455 | 72 | 86 | 613 | 0 | 46 | 215 | 61 | 322 |
| | | पैकी स्त्रिया | 0 | 201 | 17 | 0 | 218 | 0 | 19 | 65 | 16 | 100 |
| 7 | वैजापूर | एकूण | 0 | 1021 | 96 | 86 | 1203 | 0 | 118 | 551 | 40 | 709 |
| | | पैकी स्त्रिया | 0 | 241 | 13 | 0 | 254 | 0 | 31 | 165 | 13 | 209 |
| 8 | गंगापूर | एकूण | 0 | 1074 | 144 | 145 | 1363 | 0 | 94 | 430 | 120 | 644 |
| | | पैकी स्त्रिया | 0 | 469 | 21 | 13 | 503 | 0 | 51 | 133 | 30 | 214 |
| 9 | पैठण | एकूण | 0 | 1078 | 108 | 123 | 1309 | 0 | 70 | 557 | 146 | 773 |
| | | पैकी स्त्रिया | 0 | 361 | 21 | 9 | 391 | 0 | 45 | 162 | 46 | 253 |
| एकूण जिल्हा | | एकूण | 61 | 8299 | 3105 | 1381 | 12846 | 57 | 648 | 5793 | 1414 | 7912 |
| | | पैकी स्त्रिया | 18 | 2773 | 671 | 115 | 3577 | 18 | 256 | 1769 | 384 | 2427 |

तक्ता क्रमांक - 10.2 (पुढे चालु)

जिल्हा :- औरंगाबाद

संदर्भ वर्ष:2008-09

| अ. क्र. | तालुका | बाब | उच्च माध्यमिक शिक्षक | | | | | महाविद्यालयातील शिक्षक (सर्व)(2007-08) | | | | | एकूण |
|-------------|----------|---------------|----------------------|----------------|----------|---------------|------|--|----------------|----------|---------------|------|-------|
| | | | शासकीय | स्थानिक संस्था | खाजगी | | एकूण | शासकीय | स्थानिक संस्था | खाजगी | | एकूण | |
| | | | | | अनुदानित | विना अनुदानित | | | | अनुदानित | विना अनुदानित | | |
| (1) | (2) | (3) | (14) | (15) | (16) | (17) | (18) | (19) | (20) | (21) | (22) | (23) | (24) |
| 1 | कन्नड | एकूण | 0 | 26 | 99 | 195 | 320 | 0 | 0 | 77 | 0 | 77 | 2899 |
| | | पैकी स्त्रिया | | 8 | 33 | 59 | 100 | 0 | 0 | 12 | 0 | 12 | 838 |
| 2 | सोयगाव | एकूण | 0 | 0 | 20 | 20 | 40 | 0 | 0 | 31 | 0 | 31 | 767 |
| | | पैकी स्त्रिया | | 0 | 6 | 3 | 9 | 0 | 0 | 4 | 0 | 4 | 147 |
| 3 | सिल्लोड | एकूण | 0 | 0 | 62 | 90 | 152 | 0 | 0 | 97 | 0 | 97 | 2643 |
| | | पैकी स्त्रिया | | 0 | 20 | 24 | 44 | 0 | 0 | 7 | 0 | 7 | 600 |
| 4 | फुलंब्री | एकूण | 0 | 17 | 35 | 92 | 144 | 0 | 0 | 34 | 0 | 34 | 1284 |
| | | पैकी स्त्रिया | | 6 | 11 | 23 | 40 | 0 | 0 | 7 | 0 | 7 | 444 |
| 5 | औरंगाबाद | एकूण | 9 | 9 | 452 | 454 | 924 | 115 | 0 | 1599 | 0 | 1714 | 9762 |
| | | पैकी स्त्रिया | 3 | 3 | 162 | 122 | 290 | 29 | 0 | 238 | 0 | 267 | 2613 |
| 6 | खूलताबाद | एकूण | 0 | 0 | 35 | 53 | 88 | 0 | 0 | 38 | 0 | 38 | 1061 |
| | | पैकी स्त्रिया | | 0 | 15 | 11 | 26 | 0 | 0 | 4 | 0 | 4 | 348 |
| 7 | वैजापूर | एकूण | 0 | 0 | 56 | 79 | 135 | 0 | 0 | 52 | 0 | 52 | 2099 |
| | | पैकी स्त्रिया | | 0 | 11 | 17 | 28 | 0 | 0 | 5 | 0 | 5 | 496 |
| 8 | गंगापूर | एकूण | 0 | 18 | 44 | 76 | 138 | 0 | 0 | 126 | 0 | 126 | 2271 |
| | | पैकी स्त्रिया | | 6 | 14 | 18 | 38 | 0 | 0 | 35 | 0 | 35 | 790 |
| 9 | पैठण | एकूण | 0 | 18 | 60 | 90 | 168 | 0 | 0 | 85 | 0 | 85 | 2335 |
| | | पैकी स्त्रिया | | 6 | 19 | 21 | 46 | 0 | 0 | 15 | 0 | 15 | 705 |
| एकूण जिल्हा | | एकूण | 9 | 88 | 863 | 1149 | 2109 | 115 | 0 | 2139 | 0 | 2254 | 25121 |
| | | पैकी स्त्रिया | 3 | 29 | 291 | 298 | 621 | 29 | 0 | 327 | 0 | 356 | 6981 |

टिप :- महाविद्यालयातील शिक्षकांची संख्या ही सन 2007-08ची देण्यात आलेली आहे.

आधार :- 1) शिक्षण विभाग जि.प. औरंगाबाद. 2) डॉ.बाबासाहेब आंबेडकर म.विद्यापिठ औरंगाबाद.
अस्थायी आकडेवारी

*

| अ.क्र. | तालुका | बाब | प्राथमिक विद्यार्थी | | | | | माध्यमिक विद्यार्थी | | | | |
|-------------|----------|-----------|---------------------|----------------|----------|---------------|--------|---------------------|----------------|----------|---------------|--------|
| | | | शासकीय | स्थानिक संस्था | खाजगी | | एकूण | शासकीय | स्थानिक संस्था | खाजगी | | एकूण |
| | | | | | अनुदानित | विना अनुदानित | | | | अनुदानित | विना अनुदानित | |
| (1) | (2) | (3) | | (5) | (6) | (7) | (8) | (9) | (10) | (11) | (12) | (13) |
| 1 | कन्नड | एकूण | 0 | 29246 | 16142 | 4366 | 49754 | 320 | 4199 | 8184 | 2219 | 14922 |
| | | पैकी मुली | 0 | 13746 | 7587 | 2052 | 23385 | 150 | 1974 | 3846 | 1043 | 7013 |
| 2 | सोयगाव | एकूण | 0 | 10790 | 5529 | 587 | 16906 | 0 | 1084 | 2722 | 922 | 4728 |
| | | पैकी मुली | 0 | 5071 | 2599 | 276 | 7946 | 0 | 509 | 1279 | 433 | 2221 |
| 3 | सिल्लोड | एकूण | 0 | 24894 | 14429 | 686 | 40009 | 0 | 4480 | 11120 | 910 | 16510 |
| | | पैकी मुली | 0 | 11700 | 6782 | 322 | 18804 | 0 | 2106 | 5226 | 428 | 7760 |
| 4 | फुलंब्री | एकूण | 0 | 12894 | 6540 | 824 | 20258 | 0 | 1812 | 4244 | 402 | 6458 |
| | | पैकी मुली | 0 | 6060 | 3074 | 387 | 9521 | 0 | 852 | 1995 | 189 | 3036 |
| 5 | औरंगाबाद | एकूण | 1539 | 72090 | 48342 | 18889 | 140860 | 1104 | 16422 | 37189 | 9219 | 63934 |
| | | पैकी मुली | 723 | 33882 | 22721 | 8878 | 66204 | 519 | 7718 | 17479 | 4333 | 30049 |
| 6 | खूलताबाद | एकूण | 0 | 13421 | 6722 | 492 | 20635 | 0 | 1701 | 3542 | 380 | 5623 |
| | | पैकी मुली | 0 | 6308 | 3159 | 231 | 9698 | 0 | 799 | 1665 | 179 | 2643 |
| 7 | वैजापूर | एकूण | 0 | 30155 | 17129 | 961 | 48245 | 0 | 3848 | 8719 | 1403 | 13970 |
| | | पैकी मुली | 0 | 14173 | 8051 | 452 | 22676 | 0 | 1809 | 4098 | 659 | 6566 |
| 8 | गंगापूर | एकूण | 0 | 26891 | 15892 | 2105 | 44888 | 0 | 3569 | 7122 | 2010 | 12701 |
| | | पैकी मुली | 0 | 12639 | 7469 | 989 | 21097 | 0 | 1677 | 3347 | 945 | 5969 |
| 9 | पैठण | एकूण | 0 | 25509 | 15101 | 2508 | 43118 | 0 | 3922 | 9197 | 1105 | 14224 |
| | | पैकी मुली | 0 | 11989 | 7097 | 1179 | 20265 | 0 | 1843 | 4323 | 519 | 6685 |
| एकूण जिल्हा | | एकूण | 1539 | 245890 | 145826 | 31418 | 424673 | 1424 | 41037 | 92039 | 18570 | 153070 |
| | | पैकी मुली | 723 | 109508 | 65465 | 14379 | 190075 | 669 | 18435 | 41263 | 8539 | 68906 |

तक्ता क्रमांक - 10.3 (पुढे चालु)

संदर्भ वर्ष:2007-08

| उच्च माध्यमिक विद्यार्थी | | | | | महाविद्यालयातील विद्यार्थी (सर्व) (2006-07) | | | | | एकूण |
|--------------------------|----------------|----------|---------------|-------|---|----------------|----------|---------------|-------|--------|
| शासकीय | स्थानिक संस्था | खाजगी | | एकूण | शासकीय | स्थानिक संस्था | खाजगी | | एकूण | |
| | | अनुदानित | विना अनुदानित | | | | अनुदानित | विना अनुदानित | | |
| (14) | (15) | (16) | (17) | (18) | (19) | (20) | (21) | (22) | (23) | (24) |
| 0 | 1210 | 4122 | 5833 | 11165 | 0 | 0 | 5928 | 0 | 5928 | 81769 |
| 0 | 569 | 1937 | 2742 | 5248 | 0 | 0 | 1704 | 0 | 1704 | 37350 |
| 0 | 0 | 898 | 547 | 1445 | 0 | 0 | 1243 | 0 | 1243 | 24322 |
| 0 | 0 | 422 | 257 | 679 | 0 | 0 | 212 | 0 | 212 | 11058 |
| 0 | 0 | 3152 | 3195 | 6347 | 0 | 0 | 3480 | 0 | 3480 | 66346 |
| 0 | 0 | 1481 | 1502 | 2983 | 0 | 0 | 722 | 0 | 722 | 30269 |
| 0 | 864 | 1751 | 3810 | 6425 | 0 | 0 | 1498 | 0 | 1498 | 34639 |
| 0 | 406 | 823 | 1791 | 3020 | 0 | 0 | 353 | 0 | 353 | 15930 |
| 462 | 438 | 15342 | 16854 | 33096 | 1720 | 0 | 51740 | 0 | 53460 | 291350 |
| 217 | 206 | 7211 | 7921 | 15555 | 811 | 0 | 17407 | 0 | 18218 | 130026 |
| 0 | 0 | 911 | 951 | 1862 | 0 | 0 | 1396 | 0 | 1396 | 29516 |
| 0 | 0 | 428 | 447 | 875 | 0 | 0 | 528 | 0 | 528 | 13744 |
| 0 | 0 | 2186 | 2236 | 4422 | 0 | 0 | 1716 | 0 | 1716 | 68353 |
| 0 | 0 | 1027 | 1051 | 2078 | 0 | 0 | 590 | 0 | 590 | 31910 |
| 0 | 894 | 2149 | 2878 | 5921 | 0 | 0 | 3107 | 0 | 3107 | 66617 |
| 0 | 420 | 1010 | 1353 | 2783 | 0 | 0 | 822 | 0 | 822 | 30671 |
| 0 | 993 | 2149 | 2999 | 6141 | 0 | 0 | 3392 | 0 | 3392 | 66875 |
| 0 | 467 | 1010 | 1410 | 2887 | 0 | 0 | 820 | 0 | 820 | 30657 |
| 462 | 4399 | 32660 | 39303 | 76824 | 1720 | 0 | 73500 | 0 | 75220 | 729787 |
| 217 | 1662 | 14526 | 16683 | 33088 | 811 | 0 | 23158 | 0 | 23969 | 331615 |

टिप :- महाविद्यालयातील विद्यार्थ्यांची माहिती वर्ष 2007-08 ची माहिती देण्यात आलेली आहे.

आधार :- 1) शिक्षण विभाग जि.प. औरंगाबाद. 2) डॉ.बाबासाहेब आंबेडकर म.विद्यापिठ औरंगाबाद.
अस्थायी आकडेवारी

*

शैक्षणिक संस्थांतील अनुसूचित जातीच्या विद्यार्थ्यांची संख्या

जिल्हा - औरंगाबाद

संदर्भ वर्ष: 2008-09

| अ.क्र. | तालुका | बाब | प्राथमिक विद्यार्थी | | | | | माध्यमिक विद्यार्थी | | | | |
|-------------|----------|-----------|---------------------|----------------|----------|---------------|-------|---------------------|----------------|----------|---------------|-------|
| | | | शासकीय | स्थानिक संस्था | खाजगी | | एकूण | शासकीय | स्थानिक संस्था | खाजगी | | एकूण |
| | | | | | अनुदानित | विना अनुदानित | | | | अनुदानित | विना अनुदानित | |
| (1) | (2) | (3) | (4) | (5) | (6) | (7) | (8) | (9) | (10) | (11) | (12) | (13) |
| 1 | कन्नड | एकूण | 0 | 3653 | 2016 | 545 | 6214 | 40 | 524 | 1022 | 277 | 1863 |
| | | पैकी मुली | 0 | 1717 | 948 | 256 | 2921 | 19 | 247 | 480 | 130 | 876 |
| 2 | सोयगाव | एकूण | 0 | 1348 | 691 | 73 | 2112 | 0 | 135 | 340 | 115 | 590 |
| | | पैकी मुली | 0 | 633 | 325 | 34 | 992 | 0 | 64 | 160 | 54 | 278 |
| 3 | सिल्लोड | एकूण | 0 | 3109 | 1802 | 86 | 4997 | 0 | 560 | 1389 | 114 | 2063 |
| | | पैकी मुली | 0 | 1461 | 847 | 40 | 2348 | 0 | 263 | 653 | 53 | 969 |
| 4 | फुलंब्री | एकूण | 0 | 1610 | 817 | 103 | 2530 | 0 | 226 | 530 | 50 | 806 |
| | | पैकी मुली | 0 | 757 | 384 | 48 | 1189 | 0 | 106 | 249 | 24 | 379 |
| 5 | औरंगाबाद | एकूण | 192 | 9004 | 6038 | 2359 | 17593 | 138 | 2051 | 4645 | 1151 | 7985 |
| | | पैकी मुली | 90 | 4232 | 2838 | 1109 | 8269 | 65 | 964 | 2183 | 541 | 3753 |
| 6 | खूलताबाद | एकूण | 0 | 1676 | 840 | 61 | 2577 | 0 | 212 | 442 | 47 | 701 |
| | | पैकी मुली | 0 | 788 | 395 | 29 | 1212 | 0 | 100 | 208 | 22 | 330 |
| 7 | वैजापूर | एकूण | 0 | 3766 | 2139 | 120 | 6025 | 0 | 481 | 1089 | 175 | 1745 |
| | | पैकी मुली | 0 | 1770 | 1006 | 56 | 2832 | 0 | 226 | 512 | 82 | 820 |
| 8 | गंगापूर | एकूण | 0 | 3359 | 1985 | 263 | 5607 | 0 | 446 | 890 | 251 | 1587 |
| | | पैकी मुली | 0 | 1579 | 933 | 124 | 2636 | 0 | 209 | 418 | 118 | 745 |
| 9 | पैठण | एकूण | 0 | 3186 | 1886 | 313 | 5385 | 0 | 490 | 1149 | 138 | 1777 |
| | | पैकी मुली | 0 | 1497 | 886 | 147 | 2530 | 0 | 230 | 540 | 65 | 835 |
| एकूण जिल्हा | | एकूण | 192 | 30711 | 18214 | 3923 | 53040 | 178 | 5125 | 11496 | 2318 | 19117 |
| | | पैकी मुली | 90 | 13677 | 8178 | 1795 | 23740 | 84 | 2303 | 5154 | 1065 | 8606 |

| उच्च माध्यमिक विद्यार्थी | | | | | महाविद्यालयातील विद्यार्थी (सर्व)(2007-08) | | | | | एकूण |
|--------------------------|----------------|----------|---------------|------|--|----------------|----------|---------------|-------|--------|
| शासकीय | स्थानिक संस्था | खाजगी | | एकूण | शासकीय | स्थानिक संस्था | खाजगी | | एकूण | |
| | | अनुदानित | विना अनुदानित | | | | अनुदानित | विना अनुदानित | | |
| (14) | (15) | (16) | (17) | (18) | (19) | (20) | (21) | (22) | (23) | (24) |
| 0 | 151 | 515 | 729 | 1395 | 0 | 0 | 1843 | 0 | 1843 | 11315 |
| 0 | 71 | 242 | 342 | 655 | 0 | 0 | 818 | 0 | 818 | 5270 |
| 0 | 0 | 112 | 68 | 180 | 0 | 0 | 352 | 0 | 352 | 3234 |
| 0 | 0 | 53 | 32 | 85 | 0 | 0 | 111 | 0 | 111 | 1466 |
| 0 | 0 | 394 | 399 | 793 | 0 | 0 | 9810 | 0 | 9810 | 17663 |
| 0 | 0 | 185 | 188 | 373 | 0 | 0 | 2125 | 0 | 2125 | 5815 |
| 0 | 108 | 219 | 476 | 803 | 0 | 0 | 345 | 0 | 345 | 4484 |
| 0 | 51 | 103 | 224 | 378 | 0 | 0 | 88 | 0 | 88 | 2034 |
| 58 | 55 | 1916 | 2105 | 4134 | 614 | 0 | 16231 | 0 | 16845 | 46557 |
| 27 | 26 | 901 | 989 | 1943 | 139 | 0 | 5782 | 0 | 5921 | 19886 |
| 0 | 0 | 114 | 119 | 233 | 0 | 0 | 421 | 0 | 421 | 3932 |
| 0 | 0 | 53 | 56 | 109 | 0 | 0 | 176 | 0 | 176 | 1827 |
| 0 | 0 | 273 | 279 | 552 | 0 | 0 | 566 | 0 | 566 | 8888 |
| 0 | 0 | 128 | 131 | 259 | 0 | 0 | 212 | 0 | 212 | 4123 |
| 0 | 112 | 268 | 359 | 739 | 0 | 0 | 889 | 0 | 889 | 8822 |
| 0 | 52 | 126 | 169 | 347 | 0 | 0 | 349 | 0 | 349 | 4077 |
| 0 | 124 | 268 | 375 | 767 | 0 | 0 | 1120 | 0 | 1120 | 9049 |
| 0 | 58 | 126 | 176 | 360 | 0 | 0 | 486 | 0 | 486 | 4211 |
| 58 | 550 | 4079 | 4909 | 9596 | 614 | 0 | 31577 | 0 | 32191 | 113944 |
| 27 | 207 | 1814 | 2083 | 4131 | 139 | 0 | 10147 | 0 | 10286 | 48709 |

टिप :- महाविद्यालयातील विद्यार्थी संख्या ही 2007-08 ची देण्यात आलेली आहे.

आधार :- 1) शिक्षण विभाग जि.प. औरंगाबाद. 2) डॉ.बाबासाहेब आंबेडकर म.विद्यापिठ औरंगाबाद.
अस्थायी आकडेवारी

*

तक्ता क्रमांक - 10.5

शैक्षणिक संस्थांतील अनुसूचित जमातीच्या विद्यार्थ्यांची संख्या

जिल्हा - औरंगाबाद

संदर्भ वर्ष: 2008-09

| अ.क्र. | तालुका | बाब | प्राथमिक विद्यार्थी | | | | | माध्यमिक विद्यार्थी | | | | |
|-------------|----------|-----------|---------------------|----------------|----------|---------------|-------|---------------------|----------------|----------|---------------|------|
| | | | शासकीय | स्थानिक संस्था | खाजगी | | एकूण | शासकीय | स्थानिक संस्था | खाजगी | | एकूण |
| | | | | | अनुदानित | विना अनुदानित | | | | अनुदानित | विना अनुदानित | |
| (1) | (2) | (3) | (4) | (5) | (6) | (7) | (8) | (9) | (10) | (11) | (12) | (13) |
| 1 | कन्नड | एकूण | 0 | 1021 | 563 | 152 | 1736 | 11 | 147 | 286 | 77 | 521 |
| | | पैकी मुली | 0 | 480 | 265 | 72 | 817 | 5 | 69 | 134 | 36 | 244 |
| 2 | सोयगाव | एकूण | 0 | 377 | 193 | 20 | 590 | 0 | 38 | 95 | 32 | 165 |
| | | पैकी मुली | 0 | 177 | 91 | 10 | 278 | 0 | 18 | 45 | 15 | 78 |
| 3 | सिल्लोड | एकूण | 0 | 869 | 504 | 24 | 1397 | 0 | 156 | 388 | 32 | 576 |
| | | पैकी मुली | 0 | 408 | 237 | 11 | 649 | 0 | 73 | 182 | 15 | 270 |
| 4 | फुलंब्री | एकूण | 0 | 450 | 228 | 29 | 707 | 0 | 63 | 148 | 14 | 225 |
| | | पैकी मुली | 0 | 211 | 107 | 14 | 332 | 0 | 30 | 70 | 7 | 107 |
| 5 | औरंगाबाद | एकूण | 54 | 2516 | 1687 | 659 | 4916 | 39 | 573 | 1298 | 322 | 2232 |
| | | पैकी मुली | 25 | 1182 | 793 | 310 | 2310 | 18 | 269 | 610 | 151 | 1048 |
| 6 | खूलताबाद | एकूण | 0 | 468 | 235 | 17 | 720 | 0 | 59 | 124 | 13 | 196 |
| | | पैकी मुली | 0 | 220 | 110 | 8 | 338 | 0 | 28 | 58 | 6 | 92 |
| 7 | वैजापूर | एकूण | 0 | 1052 | 598 | 34 | 1684 | 0 | 134 | 304 | 49 | 487 |
| | | पैकी मुली | 0 | 495 | 281 | 16 | 792 | 0 | 63 | 143 | 23 | 229 |
| 8 | गंगापूर | एकूण | 0 | 938 | 555 | 73 | 1566 | 0 | 125 | 249 | 70 | 444 |
| | | पैकी मुली | 0 | 441 | 261 | 35 | 737 | 0 | 59 | 117 | 33 | 209 |
| 9 | पैठण | एकूण | 0 | 890 | 527 | 88 | 1505 | 0 | 137 | 321 | 39 | 497 |
| | | पैकी मुली | 0 | 418 | 248 | 41 | 707 | 0 | 64 | 151 | 18 | 233 |
| एकूण जिल्हा | | एकूण | 54 | 8581 | 5090 | 1096 | 14821 | 50 | 1432 | 3213 | 648 | 5343 |
| | | पैकी मुली | 25 | 4032 | 2393 | 517 | 6960 | 23 | 673 | 1510 | 304 | 2510 |

तक्ता क्रमांक - 10.5 (पुढे चालु)

जिल्हा - औरंगाबाद

संदर्भ वर्ष: 2008-09

| अ.क्र. | तालुका | बाब | उच्च माध्यमिक विद्यार्थी | | | | | महाविद्यालयातील विद्यार्थी (सर्व) (2007-08) | | | | | एकूण |
|-------------|----------|-----------|--------------------------|----------------|----------|---------------|------|---|----------------|----------|---------------|------|-------|
| | | | शासकीय | स्थानिक संस्था | खाजगी | | एकूण | शासकीय | स्थानिक संस्था | खाजगी | | एकूण | |
| | | | | | अनुदानित | विना अनुदानित | | | | अनुदानित | विना अनुदानित | | |
| (1) | (2) | (3) | (14) | (15) | (16) | (17) | (18) | (19) | (20) | (21) | (22) | (23) | (24) |
| 1 | कन्नड | एकूण | 0 | 42 | 144 | 204 | 390 | 0 | 0 | 745 | 0 | 745 | 3392 |
| | | पैकी मुली | 0 | 20 | 68 | 96 | 184 | 0 | 0 | 119 | 0 | 119 | 1364 |
| 2 | सोयगाव | एकूण | 0 | 0 | 31 | 19 | 50 | 0 | 0 | 108 | 0 | 108 | 913 |
| | | पैकी मुली | 0 | 0 | 15 | 9 | 24 | 0 | 0 | 59 | 0 | 59 | 439 |
| 3 | सिल्लोड | एकूण | 0 | 0 | 110 | 112 | 222 | 0 | 0 | 1220 | 0 | 1220 | 3415 |
| | | पैकी मुली | 0 | 0 | 52 | 52 | 104 | 0 | 0 | 380 | 0 | 380 | 1403 |
| 4 | फुलंब्री | एकूण | 0 | 30 | 61 | 133 | 224 | 0 | 0 | 104 | 0 | 104 | 1260 |
| | | पैकी मुली | 0 | 14 | 29 | 63 | 106 | 0 | 0 | 43 | 0 | 43 | 588 |
| 5 | औरंगाबाद | एकूण | 16 | 15 | 535 | 588 | 1154 | 112 | 0 | 4106 | 0 | 4218 | 12520 |
| | | पैकी मुली | 8 | 7 | 252 | 276 | 543 | 44 | 0 | 1185 | 0 | 1229 | 5130 |
| 6 | खूलताबाद | एकूण | 0 | 0 | 32 | 33 | 65 | 0 | 0 | 119 | 0 | 119 | 1100 |
| | | पैकी मुली | 0 | 0 | 15 | 16 | 31 | 0 | 0 | 32 | 0 | 32 | 493 |
| 7 | वैजापूर | एकूण | 0 | 0 | 76 | 78 | 154 | 0 | 0 | 122 | 0 | 122 | 2447 |
| | | पैकी मुली | 0 | 0 | 36 | 37 | 32 | 0 | 0 | 48 | 0 | 48 | 1101 |
| 8 | गंगापूर | एकूण | 0 | 31 | 75 | 100 | 206 | 0 | 0 | 233 | 0 | 233 | 2449 |
| | | पैकी मुली | 0 | 15 | 35 | 47 | 97 | 0 | 0 | 38 | 0 | 38 | 1081 |
| 9 | पैठण | एकूण | 0 | 35 | 75 | 105 | 215 | 0 | 0 | 522 | 0 | 522 | 2739 |
| | | पैकी मुली | 0 | 16 | 35 | 49 | 100 | 0 | 0 | 103 | 0 | 103 | 1143 |
| एकूण जिल्हा | एकूण | पैकी मुली | 16 | 153 | 1139 | 1372 | 2680 | 112 | 0 | 7279 | 0 | 7391 | 30235 |
| | | पैकी मुली | 8 | 72 | 537 | 645 | 1221 | 44 | 0 | 2007 | 0 | 2051 | 12742 |

टिप :- महाविद्यालयातील विद्यार्थी संख्या ही 2007-08 ची देण्यात आलेली आहे.

आधार :- 1) शिक्षण विभाग जि.प. औरंगाबाद. 2) डॉ.बाबासाहेब आंबेडकर म.विद्यापिठ औरंगाबाद.

तक्ता क्रमांक - 10.6

शारीरिक शिक्षण महाविद्यालये, क्रीडांगणे, क्रीडा संस्था आणि क्रीडा शिष्यवृत्तीधारक

जिल्हा- औरंगाबाद

संदर्भ वर्ष-2008-09

| अ. क्र. | तालुका | शारीरिक शिक्षण महाविद्यालये (संख्या) | अधिकृत क्रीडांगणे, व्यायाम शाळा (संख्या) | | खेळाच्या स्टेडि-यमची संख्या | अधिकृत जलतरण तलाव (संख्या) | वर्षात घेतलेली क्रीडा प्रशिक्षण शिबिरे (संख्या) | राज्यपातळीवर निवड झालेल्या खेळाडूंची संख्या | | क्रीडा शिष्यवृत्ती धारकांची संख्या | |
|-------------|----------|--------------------------------------|--|--------------|-----------------------------|----------------------------|---|---|-----------|------------------------------------|-----------|
| | | | क्रीडांगणे | व्यायाम शाळा | | | | एकूण | पैकी मुली | एकूण | पैकी मुली |
| (1) | (2) | (3) | (4) | (5) | (6) | (7) | (8) | (9) | (10) | (11) | (12) |
| 1 | कन्नड | 0 | 15 | 12 | 5 | 0 | 5 | 7 | 2 | 3 | 2 |
| 2 | सोयगाव | 0 | 20 | 3 | 2 | 0 | 4 | 0 | 0 | 0 | 0 |
| 3 | सिल्लोड | 0 | 9 | 8 | 3 | 0 | 5 | 12 | 2 | 5 | 2 |
| 4 | फुलंब्री | 0 | 11 | 4 | 2 | 0 | 3 | 5 | 3 | 5 | 3 |
| 5 | औरंगाबाद | 4 | 33 | 45 | 16 | 3 | 15 | 400 | 150 | 50 | 40 |
| 6 | खूलताबाद | 0 | 9 | 6 | 4 | 0 | 5 | 16 | 0 | 1 | 0 |
| 7 | वैजापूर | 0 | 12 | 13 | 2 | 0 | 3 | 5 | 5 | 1 | 2 |
| 8 | गंगापूर | 0 | 9 | 8 | 4 | 0 | 3 | 7 | 12 | 3 | 3 |
| 9 | पैठण | 0 | 7 | 12 | 4 | 0 | 4 | 12 | 15 | 15 | 4 |
| जिल्हा एकूण | | 4 | 125 | 111 | 42 | 3 | 47 | 464 | 189 | 83 | 56 |

आधार - जिल्हा क्रीडा अधिकारी, औरंगाबाद

तक्ता क्रमांक - 10.7
इयत्तानिहाय विद्यार्थ्यांची संख्या

जिल्हा:- औरंगाबाद

संदर्भ वर्ष - 30 सप्टेंबर, 2008

| अ. क्र. | तालुका | इयत्ता | | | | | | |
|-------------|----------|--------|-------|-------|-------|-------|-------|-------|
| | | 1 ली | 2 री | 3 री | 4 थी | 5 वी | 6 वी | 7 वी |
| | (2) | (3) | (4) | (5) | (6) | (7) | (8) | (9) |
| 1 | कन्नड | 7776 | 7471 | 7036 | 6984 | 6864 | 6850 | 6773 |
| 2 | सोयगाव | 2722 | 2451 | 2484 | 2447 | 2297 | 2273 | 2232 |
| 3 | सिल्लोड | 6001 | 5785 | 5802 | 5756 | 5679 | 5626 | 5360 |
| 4 | फुलंब्री | 3119 | 2819 | 2858 | 2919 | 2872 | 2819 | 2852 |
| 5 | औरंगाबाद | 20794 | 20719 | 19942 | 19993 | 19875 | 19802 | 19735 |
| 6 | खूलताबाद | 3254 | 2965 | 3007 | 2949 | 2899 | 2803 | 2758 |
| 7 | वैजापूर | 7122 | 6881 | 6975 | 6959 | 6872 | 6725 | 6711 |
| 8 | गंगापूर | 7619 | 6319 | 6407 | 6319 | 6213 | 6110 | 5901 |
| 9 | पैठण | 5872 | 5646 | 6439 | 6401 | 6310 | 6253 | 6197 |
| एकूण जिल्हा | | 64279 | 61056 | 60950 | 60727 | 59881 | 59261 | 58519 |

तक्ता क्रमांक - 10.7 (पुढे चालू)

जिल्हा:- औरंगाबाद

संदर्भ 30 सप्टेंबर 2008

| अ. क्र. | तालुका | इयत्ता | | | | | एकूण |
|-------------|----------|--------|-------|-------|-------|-------|--------|
| | | 8 वी | 9 वी | 10 वी | 11 वी | 12 वी | |
| | (2) | (10) | (11) | (12) | (13) | (14) | (15) |
| 1 | कन्नड | 5577 | 4771 | 4574 | 5682 | 5483 | 75841 |
| 2 | सोयगाव | 1901 | 1439 | 1388 | 740 | 705 | 23079 |
| 3 | सिल्लोड | 6087 | 5296 | 5127 | 3246 | 3101 | 62866 |
| 4 | फुलंब्री | 2512 | 1997 | 1949 | 3311 | 3114 | 33141 |
| 5 | औरंगाबाद | 21693 | 21104 | 21137 | 17086 | 16010 | 237890 |
| 6 | खूलताबाद | 2171 | 1741 | 1711 | 966 | 896 | 28120 |
| 7 | वैजापूर | 5297 | 4497 | 4176 | 2311 | 2111 | 66637 |
| 8 | गंगापूर | 4903 | 3924 | 3874 | 3142 | 2779 | 63510 |
| 9 | पैठण | 5453 | 4390 | 4381 | 3166 | 2975 | 63483 |
| एकूण जिल्हा | | 55594 | 49159 | 48317 | 39650 | 37174 | 654567 |

आधार :- शिक्षण विभाग, जि.प. औरंगाबाद.

टिप: ही माहिती अस्थाई आहे.

जिल्हा - औरंगाबाद

| अ. क्र. | तालुका | संख्या | | | | | | |
|-------------|---|-----------|---------|-------------|-------------------------|-----------|----------------|-----------|
| | | रुग्णालये | दवाखाने | प्रसूतिगृहे | प्राथमिक आरोग्य केंद्रे | उपकेंद्रे | डॉक्टर व वैद्य | परिचारिका |
| (1) | (2) | (3) | (4) | (5) | (6) | (7) | (8) | (9) |
| 1 | कन्नड (कन्नड+पिंशोर+देवगा व रंगारी) | 6 | 4 | 12 | 9 | 43 | 39 | 73 |
| 2 | सोयगाव | 2 | 3 | 4 | 3 | 22 | 11 | 31 |
| 3 | सिल्लोड (सिल्लोड+अजिंठा) | 4 | 4 | 8 | 6 | 42 | 33 | 70 |
| 4 | फुलंब्री | 2 | 1 | 6 | 5 | 20 | 14 | 32 |
| 5 | औरंगाबाद | 8 | 4 | 8 | 22 | 38 | 248 | 610 |
| | खूलताबाद | 2 | 2 | 4 | 3 | 16 | 10 | 25 |
| 7 | वैजापूर | 2 | 4 | 7 | 6 | 34 | 33 | 75 |
| 8 | गंगापूर | 2 | 2 | 6 | 5 | 32 | 23 | 56 |
| 9 | पैठण (पाचोड+बिडकीन) | 4 | 2 | 9 | 7 | 38 | 22 | 57 |
| एकूण जिल्हा | | 32 | 26 | 64 | 66 | 285 | 433 | 1029 |

जिल्हा - औरंगाबाद

| अ. क्र. | तालुका | खाटांची संख्या | | | उपचार केलेले आंतररुग्ण (00) | | | उपचार केलेले बाह्यरुग्ण (00) | | |
|---------|--|----------------|--------------------------|----------------------|-----------------------------|----------|------|------------------------------|----------|------|
| | | एकूण | एकूण पैकी स्त्रियां साठी | एकूण पैकी मुलां साठी | पुरुष | स्त्रिया | मुले | पुरुष | स्त्रिया | मुले |
| (1) | (2) | (10) | (11) | (12) | (13) | (14) | (15) | (16) | (17) | (18) |
| 1 | कन्नड (कन्नड+पिशोर+देवगा व रंगारी) | 144 | 96 | 48 | 306 | 302 | 40 | 223 | 260 | 175 |
| 2 | सोयगाव | 48 | 32 | 16 | 63 | 64 | 12 | 59 | 53 | 25 |
| 3 | सिल्लोड (सिल्लोड+अजिंठा) | 116 | 79 | 37 | 307 | 103 | 92 | 186 | 290 | 147 |
| 4 | फुलंब्री | 60 | 40 | 20 | 92 | 81 | 30 | 132 | 170 | 68 |
| 5 | औरंगाबाद | 1303 | 613 | 138 | 1352 | 1534 | 593 | 498 | 1496 | 1051 |
| | खूलताबाद | 48 | 32 | 16 | 111 | 123 | 21 | 70 | 93 | 50 |
| 7 | वैजापूर | 136 | 69 | 67 | 252 | 304 | 98 | 137 | 177 | 163 |
| 8 | गंगापूर | 80 | 55 | 25 | 202 | 243 | 9 | 129 | 160 | 84 |
| 9 | पैठण (पाचोड+बिडकीन) | 102 | 68 | 34 | 530 | 606 | 15 | 207 | 284 | 179 |
| | एकूण जिल्हा | 2037 | 1084 | 401 | 3215 | 3360 | 910 | 1641 | 2983 | 1942 |

आधार -1) जिल्हा शल्य चिकित्सक, सामान्य रुग्णालय, औरंगाबाद

2) जिल्हा आरोग्य अधिकारी, जिल्हा परिषद, औरंगाबाद

3) आरोग्य अधिकारी, महानगरपालिका/ नगर परिषद/ कटक मंडळ

तक्ता क्रमांक - 11.2

नोंदणी केलेल्या जन्म-मृत्यूंची संख्या

जिल्हा - औरंगाबाद

संदर्भ वर्ष: 2004

| अ. क्र. | तालुका | एकूण/ ग्रामीण/ नागरी | नोंदलेल्या जन्मांची संख्या | | | नोंदलेल्या मृत्यूंची संख्या | | | बाल मृत्यूंची संख्या | | |
|---------|----------|----------------------------|----------------------------|----------|-------|-----------------------------|----------|-------|----------------------|----------|------|
| | | | पुरुष | स्त्रिया | एकूण | पुरुष | स्त्रिया | एकूण | पुरुष | स्त्रिया | एकूण |
| (1) | (2) | (3) | (4) | (5) | (6) | (7) | (8) | (9) | (10) | (11) | (12) |
| 1 | कन्नड | एकूण | 2507 | 1868 | 4375 | 661 | 381 | 1042 | | | 17 |
| | | ग्रामीण | 1740 | 1187 | 2927 | 574 | 332 | 906 | | | 17 |
| | | नागरी | 767 | 681 | 1448 | 87 | 49 | 136 | | | 0 |
| 2 | सोयगाव | एकूण | 952 | 595 | 1547 | 307 | 169 | 476 | | | 12 |
| | | ग्रामीण | 952 | 595 | 1547 | 307 | 169 | 476 | | | 12 |
| | | नागरी | 0 | 0 | 0 | 0 | 0 | 0 | | | 0 |
| 3 | सिल्लोड | एकूण | 3559 | 2361 | 5920 | 736 | 448 | 1184 | | | 26 |
| | | ग्रामीण | 2723 | 1693 | 4416 | 630 | 397 | 1027 | | | 24 |
| | | नागरी | 836 | 668 | 1504 | 106 | 51 | 157 | | | 2 |
| 4 | फुलंब्री | एकूण | 1326 | 910 | 2236 | 398 | 239 | 637 | | | 12 |
| | | ग्रामीण | 1326 | 910 | 2236 | 398 | 239 | 637 | | | 12 |
| | | नागरी | 0 | 0 | 0 | 0 | 0 | 0 | | | 0 |
| 5 | औरंगाबाद | एकूण | 20444 | 16498 | 36942 | 4212 | 1956 | 6168 | | | 505 |
| | | ग्रामीण | 875 | 531 | 1406 | 416 | 229 | 645 | | | 11 |
| | | नागरी | 19569 | 15967 | 35536 | 3796 | 1727 | 5523 | | | 494 |
| 6 | खूलताबाद | एकूण | 1587 | 1060 | 2647 | 298 | 153 | 451 | | | 5 |
| | | ग्रामीण | 1164 | 891 | 2055 | 257 | 144 | 401 | | | 5 |
| | | नागरी | 423 | 169 | 592 | 41 | 9 | 50 | | | 0 |
| 7 | वैजापूर | एकूण | 2428 | 1742 | 4170 | 533 | 276 | 809 | | | 3 |
| | | ग्रामीण | 1323 | 807 | 2130 | 358 | 212 | 570 | | | 3 |
| | | नागरी | 1105 | 935 | 2040 | 175 | 64 | 239 | | | 0 |
| 8 | गंगापूर | एकूण | 2202 | 1628 | 3830 | 392 | 315 | 707 | | | 3 |
| | | ग्रामीण | 1481 | 1010 | 2491 | 335 | 286 | 621 | | | 3 |
| | | नागरी | 721 | 618 | 1339 | 57 | 29 | 86 | | | 0 |
| 9 | पैठण | एकूण | 2341 | 1803 | 4144 | 688 | 359 | 1047 | | | 11 |
| | | ग्रामीण | 1557 | 1126 | 2683 | 549 | 287 | 836 | | | 11 |
| | | नागरी | 784 | 677 | 1461 | 139 | 72 | 211 | | | 0 |
| | जिल्हा | एकूण | 37346 | 28465 | 65811 | 8225 | 4296 | 12521 | | | 594 |
| | | ग्रामीण | 13141 | 8750 | 21891 | 3824 | 2295 | 6119 | | | 98 |
| | | नागरी | 24205 | 19715 | 43920 | 4401 | 2001 | 6402 | | | 496 |

आधार - आरोग्य सेवा संचालनालय, महाराष्ट्र राज्य, पुणे

तक्ता क्रमांक - 11.3
विविध कारणांनुसार मृत्यूची संख्या

जिल्हा - औरंगाबाद

संदर्भ वर्ष - 2004

| अ. क्र. | मृत्यूंचे कारण | मृत्यूंची संख्या |
|--------------------|-------------------------------|------------------|
| (1) | (2) | (3) |
| अ | साथीचे विकार | |
| 1 | हिवताप | 16 |
| 2 | विषमज्वर | 8 |
| 3 | क्षयरोग | 137 |
| 4 | न्युमोनिया/ श्वसन क्रियेसंबधी | 291 |
| 5 | अमांश, अतिसार, गॅस्ट्रो | 9 |
| ब | बिगर साथीचे विकार | |
| 1 | एडस | - |
| 2 | हृदय विकार | 734 |
| 3 | कर्करोग | 229 |
| 4 | बाळंतपणात मातेचा मृत्यू | 0 |
| 5 | पक्षाघात | 0 |
| 6 | मूत्रपिंड विषयक | 0 |
| क | अपघात | |
| 1 | आत्महत्या | 54 |
| 2 | रहदारी वाहतूक | 14 |
| 3 | विद्युत धक्का | 0 |
| 4 | भाजणे/ जळणे | 0 |
| 5 | इतर अपघात | 287 |
| ड | इतर कारणे | 10942 |
| एकूण मृत्यू | | 12721 |

आधार - आरोग्य सेवा संचालनालय, महाराष्ट्र राज्य, पुणे

तक्ता क्रमांक - 11.4

माता व बाल संगोपन कार्यक्रमांतर्गत लस टोचणी

जिल्हा - औरंगाबाद

संदर्भ वर्ष : 2008-09

| अ.क्र. | तालुका | ग्रामीण/ एकूण | त्रिगुणी लस | पोलिओ | बीसीजी | गोवर | व्दिगुणी (डी.टी.) | धनुर्वात लस | | |
|-------------|----------|------------------|-------------|-------|--------|-------|----------------------|-------------|----------|----------------|
| | | | | | | | | 10 वर्षे | 16 वर्षे | गरोदर स्त्रिया |
| (1) | (2) | (3) | (4) | (5) | (6) | (7) | (8) | (9) | (10) | (11) |
| 1 | कन्नड | ग्रामीण | 3887 | 5378 | 5465 | 3729 | 3436 | 3676 | 2488 | 5840 |
| | | एकूण | 4319 | 5838 | 6163 | 4146 | 4168 | 4401 | 3269 | 6510 |
| 2 | सोयगाव | ग्रामीण | 1142 | 1983 | 2169 | 1172 | 1062 | 1414 | 651 | 2221 |
| | | एकूण | 1239 | 2113 | 2356 | 1250 | 1062 | 1414 | 651 | 2270 |
| 3 | सिल्लोड | ग्रामीण | 3599 | 5391 | 4915 | 3652 | 2654 | 3742 | 2080 | 6106 |
| | | एकूण | 4555 | 6150 | 6208 | 4627 | 2654 | 4017 | 2296 | 8067 |
| 4 | फुलंब्री | ग्रामीण | 2341 | 2992 | 2963 | 1969 | 1062 | 1414 | 1288 | 3173 |
| | | एकूण | 2341 | 2992 | 2963 | 1969 | 1062 | 1414 | 1288 | 3173 |
| 5 | औरंगाबाद | ग्रामीण | 5217 | 6694 | 6549 | 3782 | 3076 | 3512 | 3533 | 7627 |
| | | एकूण | 30015 | 31492 | 33540 | 22205 | 18760 | 21310 | 23411 | 40141 |
| 6 | खूलताबाद | ग्रामीण | 1758 | 1872 | 1716 | 1153 | 1431 | 1298 | 998 | 2443 |
| | | एकूण | 2030 | 2144 | 2165 | 1326 | 1761 | 1517 | 1390 | 2783 |
| 7 | वैजापूर | ग्रामीण | 3586 | 5038 | 4134 | 3120 | 2134 | 2269 | 1432 | 4369 |
| | | एकूण | 4138 | 5590 | 4553 | 3490 | 2528 | 2947 | 1742 | 5047 |
| 8 | गंगापूर | ग्रामीण | 3982 | 5710 | 5721 | 4092 | 2953 | 3917 | 2758 | 5683 |
| | | एकूण | 4420 | 6142 | 6675 | 4423 | 3328 | 4309 | 4122 | 5779 |
| 9 | पैठण | ग्रामीण | 3620 | 5273 | 5586 | 3658 | 2507 | 2783 | 2331 | 6365 |
| | | एकूण | 4151 | 5804 | 7006 | 4075 | 2798 | 3019 | 3124 | 7240 |
| जिल्हा एकूण | एकूण | ग्रामीण | 29132 | 40331 | 39218 | 26327 | 20315 | 24025 | 17559 | 43827 |
| | | एकूण | 57208 | 68265 | 71629 | 47511 | 38121 | 44348 | 41293 | 81010 |

आधार - 1) जिल्हा शल्य चिकित्सक, सामान्य रुग्णालय, औरंगाबाद

2) जिल्हा आरोग्य अधिकारी, जिल्हा परिषद, औरंगाबाद

2) वैद्यकीय अधिकारी, महानगरपालिका, औरंगाबाद

तक्ता क्रमांक - 11.5

कुटुंब कल्याण कार्यक्रम

जिल्हा - औरंगाबाद

संदर्भ वर्ष : 2008-09

| अ. क्र. | तालुका | एकूण/ग्रामीण | कुटुंब कल्याण केंद्रांची संख्या | जननक्षम जोडप्यांची संख्या | 31 मार्च अखेर संरक्षित जोडप्यांची संख्या | | | |
|-------------|-----------------|-----------------|---------------------------------|---------------------------|--|--------------------|-----------|--------------|
| | | | | | पुरुष नसबंदी | स्त्रियांची नसबंदी | लूपपध्दती | इतर पध्दतीने |
| (1) | (2) | (3) | (4) | (5) | (6) | (7) | (8) | (9) |
| 1 | कन्नड | एकूण ग्रामीण | 13 | 56662 | 6 | 1324 | 860 | 14341 |
| | | | 10 | 49208 | 5 | 1500 | 731 | 13928 |
| 2 | सोयगाव | एकूण ग्रामीण | 5 | 18694 | 4 | 474 | 230 | 1743 |
| | | | 4 | 17109 | 4 | 454 | 206 | 1592 |
| 3 | सिल्लोड | एकूण ग्रामीण | 9 | 58252 | 3 | 1449 | 733 | 9647 |
| | | | 7 | 46897 | 1 | 1278 | 639 | 7101 |
| 4 | फुलंब्री | एकूण ग्रामीण | 7 | 24531 | 7 | 496 | 376 | 7477 |
| | | | 6 | 17506 | 7 | 498 | 376 | 7477 |
| 5 | औरंगाबाद | एकूण ग्रामीण | 115 | 249327 | 51 | 6190 | 926 | 89249 |
| | | | 7 | 44250 | 5 | 1273 | 767 | 7992 |
| 6 | खूलताबाद | एकूण ग्रामीण | 5 | 20298 | 1 | 527 | 329 | 5970 |
| | | | 4 | 17716 | 1 | 522 | 258 | 5903 |
| 7 | वैजापूर | एकूण ग्रामीण | 8 | 43053 | 8 | 1514 | 675 | 10200 |
| | | | 7 | 37255 | 8 | 1519 | 610 | 10069 |
| 8 | गंगापूर | एकूण ग्रामीण | 7 | 49166 | 1 | 1412 | 599 | 8037 |
| | | | 6 | 45135 | 1 | 1412 | 489 | 6751 |
| 9 | पैठण | एकूण ग्रामीण | 11 | 50961 | 2 | 1422 | 871 | 9372 |
| | | | 8 | 43558 | 2 | 1165 | 720 | 9370 |
| एकूण जिल्हा | एकूण ग्रामीण | 180 | 570944 | 83 | 14808 | 5599 | 156036 | |
| | | 59 | 318634 | 34 | 9621 | 4796 | 70183 | |

आधार:-1)जिल्हा शल्य चिकित्सक,सामान्य रुग्णालय,औरंगाबाद2)जिल्हा आरोग्य अधिकारी, जिल्हा परिषद,औरंगाबाद

3) वैद्यकिय अधिकारी म.न.पा. औरंगाबाद. 4) अधिष्ठाता वैद्यकिय महाविद्यालय व रुग्णालय औरंगाबाद

| अ. क्र. | विकास शीर्ष व उपशीर्ष | जिल्हा पातळीवरील योजनांवर झालेला खर्च | | | | | | |
|---------|--------------------------------------|---------------------------------------|--------------------|---------------------------------------|--------------------|----------|--------|---------|
| | | बिगर - आदिवासी योजना | आदिवासी उपयोजना | आदिवासी उपयोजना क्षेत्राबाहेरील | विशेष घटक योजना | स्टेटपूल | अनुशेष | एकूण |
| (1) | (2) | (3) | (4) | (5) | (6) | (7) | (8) | (9) |
| 1 | कृषि व संलग्न सेवा | | | | | | | |
| | 1.1 पीक संवर्धन | 167.49 | 0.00 | 25.55 | 547.65 | 0.00 | 0.00 | 740.69 |
| | 1.2 फलोत्पादन | 11.81 | 0.00 | 0.00 | 0.00 | 0.00 | 0.00 | 11.81 |
| | 1.3 मृदसंधारण | 269.73 | 0.00 | 0.00 | 0.00 | 0.00 | 0.00 | 269.73 |
| | 1.4 पशुसंवर्धन | 66.39 | 0.00 | 0.00 | 60.00 | 0.00 | 9.70 | 136.09 |
| | 1.5 दुग्धव्यवसाय विकास | 0.00 | 0.00 | 0.00 | 0.00 | 0.00 | 0.00 | 0.00 |
| | 1.6 मत्स्यव्यवसाय | 5.00 | 0.00 | 0.00 | 0.20 | 0.00 | 0.00 | 5.20 |
| | 1.7 वने | 96.58 | 0.00 | 0.00 | 0.00 | 0.00 | 0.00 | 96.58 |
| | 1.8 पणन, कोठारे व वखारी | 0.00 | 0.00 | 0.00 | 0.00 | 0.00 | 0.00 | 0.00 |
| | 1.9 सहकार | 60.00 | 0.00 | 0.00 | 8.94 | 0.00 | 0.00 | 68.94 |
| | एकूण (एक) | 677.00 | 0.00 | 25.55 | 616.79 | 0.00 | 9.70 | 1329.04 |
| 2 | ग्रामीण विकास | | | | | | | |
| | 2.1 एकात्मिक ग्रामीण विकास कार्यक्रम | 448.04 | 0.00 | 4.01 | 247.63 | 0.00 | 0.00 | 699.68 |
| | 2.2 अवर्षण प्रवण क्षेत्र कार्यक्रम | 0.00 | 0.00 | 0.00 | 0.00 | 0.00 | 0.00 | 0.00 |
| | 2.3 जवाहर रोजगार योजना | 0.00 | 0.00 | 0.00 | 0.00 | 0.00 | 0.00 | 0.00 |
| | 2.4 रोजगार हमी योजना | 0.00 | 0.00 | 0.00 | 0.00 | 0.00 | 0.00 | 0.00 |
| | 2.5 जमीन सुधारणा | 0.00 | 0.00 | 0.00 | 0.00 | 0.00 | 0.00 | 0.00 |
| | 2.6 सामूहिक विकास | 0.00 | 0.00 | 0.00 | 0.00 | 0.00 | 0.00 | 0.00 |
| | 2.7 ग्रामीण स्वच्छता कार्यक्रम | 0.00 | 0.00 | 0.00 | 150.00 | 0.00 | 0.00 | 150.00 |
| | एकूण (दोन) | 448.04 | 0.00 | 4.01 | 397.63 | 0.00 | 0.00 | 849.68 |
| 3 | पाटबंधारे व पूरनियंत्रण | | | | | | | |
| | 3.1 लघु पाटबंधारे | 1555.05 | 0.00 | 0.00 | 0.00 | 0.00 | 0.00 | 1555.05 |
| | 3.2 जलप्रदाय क्षेत्र विकास कार्यक्रम | 0.00 | 0.00 | 0.00 | 0.00 | 0.00 | 0.00 | 0.00 |
| | 3.3 आयाकट विकास | 0.00 | 0.00 | 0.00 | 0.00 | 0.00 | 0.00 | 0.00 |
| | 3.4 मध्यम प्रकल्प | 0.00 | 0.00 | 0.00 | 0.00 | 0.00 | 0.00 | 0.00 |
| | 3.5 पूरनियंत्रण कामे | 0.00 | 0.00 | 0.00 | 0.00 | 0.00 | 0.00 | 0.00 |
| | एकूण (तीन) | 1555.05 | 0.00 | 0.00 | 0.00 | 0.00 | 0.00 | 1555.05 |
| 4 | विद्युत विकास | 270.00 | 0.00 | 6.00 | 74.34 | 0.00 | 0.00 | 350.34 |
| | एकूण (चार) | 270.00 | 0.00 | 6.00 | 74.34 | 0.00 | 0.00 | 350.34 |

| अ. क्र. | विकास शीर्ष व उपशीर्ष | जिल्हा पातळीवरील योजनांवर झालेला खर्च | | | | | | |
|---------|------------------------------------|---------------------------------------|--------------------|---------------------------------------|--------------------|----------|--------|---------|
| | | बिगर - आदिवासी योजना | आदिवासी उपयोजना | आदिवासी उपयोजना क्षेत्राबाहेरील | विशेष घटक योजना | स्टेटपूल | अनुशेष | एकूण |
| (1) | (2) | (3) | (4) | (5) | (6) | (7) | (8) | (9) |
| 5 | उद्योग व खाणकाम | | | | | | | |
| | 5.1 मोठे व मध्यम उद्योग | 0.00 | 0.00 | 0.00 | 0.00 | 0.00 | 0.00 | 0.00 |
| | 5.2 ग्रामीण व लघु उद्योग | 58.00 | 0.00 | 0.00 | 147.24 | 0.00 | 0.00 | 205.24 |
| | एकूण (पाच) | 58.00 | 0.00 | 0.00 | 147.24 | 0.00 | 0.00 | 205.24 |
| 6 | वाहतूक व दळणवळण | | | | | | | |
| | 6.1 मोठे व लहान बंदरे | 0.00 | 0.00 | 0.00 | 0.00 | 0.00 | 0.00 | 0.00 |
| | 6.2 अंतर्देशीय जलवाहतूक | 0.00 | 0.00 | 0.00 | 0.00 | 0.00 | 0.00 | 0.00 |
| | 6.3 रस्ते विकास | 1120.00 | 0.00 | 0.00 | 0.00 | 0.00 | 52.39 | 1172.39 |
| | एकूण (सहा) | 1120.00 | 0.00 | 0.00 | 0.00 | 0.00 | 52.39 | 1172.39 |
| 7 | सामान्य आर्थिक सेवा | | | | | | | |
| | 7.1 पर्यटन | 65.22 | 0.00 | 0.00 | 0.00 | 0.00 | 0.00 | 65.22 |
| | 7.2 स्थानिक विकास कार्यक्रम | 0.00 | 0.00 | 0.00 | 0.00 | 0.00 | 0.00 | 0.00 |
| | एकूण (सात) | 65.22 | 0.00 | 0.00 | 0.00 | 0.00 | 0.00 | 65.22 |
| 8 | सामाजिक आणि सामूहिक सेवा | | | | | | | |
| | 8.1 सामान्य शिक्षण | 133.91 | 0.00 | 0.00 | 166.71 | 0.00 | 0.00 | 300.62 |
| | 8.2 क्रिडा व युवक कल्याण | 76.00 | 0.00 | 40.00 | 57.00 | 0.00 | 0.00 | 173.00 |
| | 8.3 कला व संस्कृती | 69.61 | 0.00 | 0.00 | 0.00 | 0.00 | 0.00 | 69.61 |
| | 8.4 तांत्रिक शिक्षण | 48.27 | 0.00 | 0.00 | 0.73 | 0.00 | 30.48 | 79.48 |
| | 8.5 वैद्यकीय शिक्षण व औषधी द्रव्ये | 0.00 | 0.00 | 0.00 | 0.00 | 0.00 | 0.00 | 0.00 |
| | 8.6 आरोग्य सेवा | 741.23 | 0.00 | 0.00 | 0.00 | 0.00 | 22.17 | 763.40 |
| | 8.7 ग्रामीण पाणी पुरवठा व स्वच्छता | 430.67 | 0.00 | 0.00 | 21.84 | 0.00 | 0.00 | 452.51 |
| | 8.8 गृहनिर्माण | 0.00 | 0.00 | 0.00 | 0.00 | 0.00 | 0.00 | 0.00 |
| | 8.9 नगर विकास | 170.00 | 0.00 | 0.00 | 107.60 | 0.00 | 0.00 | 277.60 |
| | 8.10 माहिती व प्रसिध्दी | 3.45 | 0.00 | 0.00 | 10.00 | 0.00 | 0.00 | 13.45 |
| | 8.11 मागासवर्गीयांचे कल्याण | 141.95 | 0.00 | 207.71 | 921.29 | 0.00 | 0.00 | 1270.95 |
| | 8.12 कामगार व कामगार कल्याण | 317.57 | 0.00 | 0.00 | 17.91 | 0.00 | 135.43 | 470.91 |
| | 8.13 समाज कल्याण | 292.73 | 0.00 | 15.90 | 4.20 | 0.00 | 0.00 | 312.83 |
| | 8.14 स्थानिक विकास कार्यक्रम | 0.00 | 0.00 | 0.00 | 0.00 | 0.00 | 0.00 | 0.00 |
| | 8.15 पोषण | 0.00 | 0.00 | 0.00 | 0.00 | 0.00 | 0.00 | 0.00 |
| | एकूण (आठ) | 2425.39 | 0.00 | 263.61 | 1307.28 | 0.00 | 164.27 | 4184.36 |
| | एकूण (एक ते आठ) | 6618.70 | 0.00 | 299.17 | 2543.28 | 0.00 | 226.36 | 9711.32 |

आधार - जिल्हा नियोजन अधिकारी, जिल्हा नियोजन समिती, औरंगाबाद

तक्ता क्रमांक - 12.2

रोजगार हमी योजना

जिल्हा - औरंगाबाद

संदर्भ वर्ष : 2008-09

| अ. क्र. | बाब | कामाचा प्रकार | | | | | |
|---------|-------------------------------------|---------------|------------------------|------|--------|-----|---------|
| | | सिंचन | सार्वजनिक कामे (रस्ते) | कृषि | वनीकरण | इतर | एकूण |
| (1) | (2) | (3) | (4) | (5) | (6) | (7) | (8) |
| 1 | नियोजित कामांची संख्या | - | - | - | - | - | 28592 |
| 2 | मंजूर केलेल्या कामांची संख्या | - | - | - | - | - | 28592 |
| 3 | सुरु केलेल्या कामांची संख्या | - | - | - | - | - | 1827 |
| 4 | पूर्ण केलेल्या कामांची संख्या | - | - | - | - | - | 718 |
| 5 | मध्येच बंद केलेल्या कामांची संख्या | - | - | - | - | - | 0 |
| 6 | कामांसाठी केलेली तरतूद | - | - | - | - | - | 2440.65 |
| 7 | कामांवर झालेला एकूण खर्च (रु.लाखात) | - | - | - | - | - | 1652.14 |
| 8 | रोजगार निर्मिती (मनुष्य दिवस लाखात) | - | - | - | - | - | 16.11 |

आधार - जिल्हाधिकारी कार्यालय, रोजगार हमी योजना, औरंगाबाद

तक्ता क्रमांक - 12.3

रोजगार हमी योजनेखाली घेतलेली कामे, त्यावरील रोजगार व खर्च

जिल्हा - औरंगाबाद

संदर्भ: 2008-09

| अ. क्र. | महिना | खर्च (रुपये लाखात) | | मनुष्य दिवस (लाखात) | रोजगार हमी योजनेखालील कामांची संख्या |
|---------|-----------------|------------------------|------------------------------------|---------------------|--------------------------------------|
| | | प्रत्यक्ष (महिन्यातील) | संचित आर्थिक वर्षाच्या आरंभापासून) | | |
| (1) | (2) | (3) | 4 | (5) | (6) |
| 1 | एप्रिल 2008 | 204.71 | 204.71 | 2.30 | 302 |
| 2 | मे 2008 | 237.05 | 441.76 | 2.92 | 575 |
| 3 | जून 2008 | 160.00 | 601.76 | 2.24 | 859 |
| 4 | जुलै 2008 | 278.48 | 880.24 | 2.90 | 1120 |
| 5 | ऑगस्ट 2008 | 59.29 | 939.53 | 1.80 | 1135 |
| 6 | सप्टेंबर 2008 | 22.79 | 962.32 | 0.31 | 1194 |
| 7 | ऑक्टोबर 2008 | 21.77 | 984.09 | 0.25 | 1251 |
| 8 | नोव्हेंबर 2008 | 22.54 | 1006.63 | 0.31 | 1251 |
| 9 | डिसेंबर 2008 | 61.480 | 1068.11 | 0.70 | 1396 |
| 10 | जानेवारी 2009 | 42.42 | 1110.53 | 0.50 | 1486 |
| 11 | फेब्रुवारी 2009 | 270.13 | 1380.66 | 1.74 | 1711 |
| 12 | मार्च 2009 | 271.480 | 1652.14 | 0.14 | 1827 |
| | एकूण | 1652.14 | 16.52.14 | 16.11 | *1827 |

आधार - जिल्हाधिकारी कार्यालय, (रो.ह.यो.शाखा), औरंगाबाद.

*टिप :- कॉलम क्र. 6 मधील एकूण या रकान्यात वर्षभरात सुरु झालेल्या एकूण कामाची संख्या दर्शविण्यात आलेली आहे.

| अ. क्र | बाबी | तालुका | | | | | | | | | जिल्हा एकूण |
|--------|---|--------|--------|---------|----------|----------|----------|---------|---------|------|-------------|
| | | कन्नड | सोयगाव | सिल्लोड | फुलंब्री | औरंगाबाद | खूलताबाद | वैजापूर | गंगापूर | पैठण | |
| (1) | (2) | (3) | (4) | (5) | (6) | (7) | (8) | (9) | (10) | (18) | |
| 1 | वस्ती असलेल्या गावांची एकूणसंख्या | 197 | 76 | 128 | 88 | 178 | 74 | 164 | 212 | 183 | 1300 |
| 2 | गावातील वाडया/वस्त्यांची संख्या | 75 | 3 | 6 | 0 | 66 | 29 | 0 | 7 | 51 | 237 |
| 3 | बारा महिने पुरेसे पाणी उपलब्ध असलेल्या | | | | | | | | | | |
| | 3.1 गावांची संख्या | 125 | 50 | 57 | 26 | 109 | 54 | 33 | 92 | 86 | 632 |
| | 3.2 त्याखालील वाडया / वस्त्यांची संख्या | 75 | 3 | 6 | 0 | 66 | 29 | 0 | 7 | 51 | 237 |
| 4 | पिण्याच्या पाण्याची टंचाई असलेली गावे व वाडया/वस्त्या | | | | | | | | | | |
| | संदर्भ वर्षातील | | | | | | | | | | |
| | अ) एकूण टंचाईग्रस्त गावे (संख्या) | 119 | 39 | 71 | 49 | 73 | 61 | 99 | 96 | 80 | 687 |
| | ब) एकूण वाडया/वस्त्या (संख्या) | 0 | 0 | 0 | 0 | 0 | 0 | 0 | 0 | 0 | 0 |
| | वृहत आराखडयानुसार | | | | | | | | | | |
| | अ) एकूण टंचाईग्रस्त गावे (संख्या) | 0 | 0 | 0 | 0 | 0 | 0 | 0 | 0 | 0 | 0 |
| | ब) एकूण टंचाईग्रस्त वाडया/वस्त्या (संख्या) | 0 | 0 | 0 | 0 | 0 | 0 | 0 | 0 | 0 | 0 |
| 5 | केलेली उपाययोजना | | | | | | | | | | |
| | अ) टँकरने पुरवठा होणा-या | | | | | | | | | | |
| | गावांची संख्या | 10 | 9 | 43 | 15 | 36 | 2 | 11 | 4 | 45 | 175 |
| | गावांतील वाडया/वस्त्यांची संख्या | 3 | 0 | 0 | 0 | 3 | 0 | 0 | 0 | 0 | 6 |
| | टँकरची संख्या | 10 | 8 | 51 | 15 | 38 | 2 | 11 | 8 | 40 | 183 |
| | ब) बैलगाडीने पुरवठा होणा-या | | | | | | | | | | |
| | गावांची संख्या | 0 | 0 | 0 | 0 | 0 | 0 | 0 | 0 | 0 | 0 |
| | गावांतील वाडया/वस्त्यांची संख्या | 0 | 0 | 0 | 0 | 0 | 0 | 0 | 0 | 0 | 0 |
| | बैलगाडयांची संख्या | 0 | 0 | 0 | 0 | 0 | 0 | 0 | 0 | 0 | 0 |
| | क) इतर साधनांनी पुरवठा होणा-या | | | | | | | | | | |
| | गावांची संख्या | 70 | 17 | 78 | 27 | 110 | 10 | 34 | 23 | 44 | 413 |
| | गावांतील वाडया/वस्त्यांची संख्या | 0 | 0 | 0 | 0 | 0 | 0 | 0 | 0 | 0 | 0 |
| | साधने संख्या | 76 | 19 | 90 | 34 | 117 | 10 | 35 | 31 | 50 | 462 |

आधार :- कार्यकारी अभियंता पाणी पुरवठा विभाग, जि.प. औरंगाबाद

तक्ता क्रमांक 12.5

रासायनिक खतांचे वाटप

जिल्हा - औरंगाबाद

संदर्भ : 2008-09

| अ.क्र. | तालुका | रासायनिक खतांचे वाटप (मे.टन) | | |
|--------------------|----------|------------------------------|-------------------|---------------|
| | | नियंत्रित संस्थांकडून | खाजगी संस्थांकडून | एकूण |
| (1) | (2) | (3) | (4) | (5) |
| 1 | कन्नड | 9545 | 28639 | 38184 |
| 2 | सोयगाव | 2085 | 15319 | 17404 |
| 3 | सिल्लोड | 7815 | 31254 | 39069 |
| 4 | फुलंब्री | 3650 | 16632 | 20282 |
| 5 | औरंगाबाद | 8135 | 24405 | 32540 |
| 6 | खूलताबाद | 1282 | 14739 | 16021 |
| 7 | गंगापूर | 6180 | 24728 | 30908 |
| 8 | वैजापूर | 8915 | 26747 | 35662 |
| 9 | पैठण | 3995 | 29292 | 33287 |
| जिल्हा एकूण | | 51602 | 211755 | 263357 |

आधार - कृषि विकास अधिकारी, जिल्हा परिषद, औरंगाबाद.

तक्ता क्रमांक - 12.6

साखर कारखाने

जिल्हा:- औरंगाबाद

संदर्भ वर्ष : 2008-09

| अ. क्र. | तालुका | साखर कारखान्याचे नाव | सहकारी/खाजगी | कामगार(संख्या) | | गळीत क्षमता मे.टन | प्रत्यक्ष गाळप मे.टन | साखरेचे उत्पादन मे.टन | इतर उत्पादने | | | |
|---------|----------|---|--------------|----------------|--------|-------------------|----------------------|-----------------------|---------------|-------------|-------------------|-------------|
| | | | | नियमित | हंगामी | | | | इथेनॉल मे. टन | पेपर मे. टन | मद्यार्क हजार लि. | बीज मे. वॉट |
| (1) | (2) | (3) | (4) | (5) | (6) | (7) | (8) | (9) | (10) | (11) | (12) | (13) |
| 1 | औरंगाबाद | छत्रपती संभाजी (खाजगी) कारखाना | खाजगी | 130 | 49 | 1250 | 9040 | 552.50 | 0 | 0 | 0 | 0 |
| 2 | कन्नड | महात्मा फुले नगर, साखर कारखाना कन्नड | सहकारी | 760 | 212 | 2500 | बंद | बंद | 0 | 0 | 0 | 0 |
| 3 | सिल्लोड | सिध्देश्वर स.साखर कारखाना माणीकनगर | सहकारी | 603 | 301 | 1250 | 4411 | 417.00 | 0 | 0 | 0 | 0 |
| 4 | पैठण | श्री.संत एकनाथ स. साखर कारखाना | सहकारी | 561 | 57 | 1250 | 101447 | 10413.00 | 0 | 0 | 0 | 0 |
| 5 | गंगापूर | गंगापूर सह. साखर कारखाना मर्या. | सहकारी | 258 | 0 | 2000 | बंद | बंद | 0 | 0 | 0 | 0 |
| 6 | वैजापूर | विनायक सह.साखर कारखाना परसोडा | सहकारी | 0 | 0 | 2500 | अवसायनात | अवसायनात | 0 | 0 | 0 | 0 |
| 7 | सिल्लोड | गंगामाई सा. कारखाना (खाजगी) घाटनांद्रा | खाजगी | 209 | 83 | 2500 | 58271 | 5653.00 | 0 | 0 | 2738.64 | 0 |
| 8 | फुलंब्री | देवगिरी सहकारी साखर कारखाना फुलंब्री | सहकारी | 651 | 0 | 2500 | बंद | बंद | 0 | 0 | 0 | 0 |

आधार - मा. सहसंचालक (साखर) , औरंगाबाद

तक्ता क्रमांक - 12.7
वीस कलमी कार्यक्रमाची भौतिक प्रगती.

जिल्हा

संदर्भ: 2008-09

| अ.क्र. | बाब | परिमाण | उद्दिष्ट | साध्य |
|--------|---|--------------------|----------|-----------|
| (1) | (2) | (3) | (4) | (5) |
| 1 | अ) स्वर्णजयंती ग्राम स्वरोजगार योजना | लाभधारकांची संख्या | 528 | 528 |
| | ब) संपूर्ण ग्रामीण रोजगार योजना | लाख मनुष्य दिवस | | योजना बंद |
| | क) लघुउद्योग स्थापन करणे | उद्योग संख्या | 2452 | 2452 |
| 2 | अ) अतिरिक्त जमिनीचे वाटप (सिलींग) | हेक्टर | 0 | 0 |
| | ब) लाभधारक | संख्या-अनु.जाती | 0 | 0 |
| | | अनु.जमाती | 0 | 0 |
| | | इतर | 0 | 0 |
| 3 | वेठबिगरांचे पुनर्वसन | खेडी संख्या | 0 | 0 |
| 4 | पिण्यासाठी स्वच्छ पाणी | खेडी संख्या | 13 | 13 |
| 5 | अ) प्राथमिक आरोग्य केंद्र | केंद्र संख्या | 3 | 3 |
| | ब) उपकेंद्र | उपकेंद्र संख्या | 49 | 0 |
| 6 | अ) कुटुंब नियोजन शस्त्रक्रिया | संख्या | 12214 | 12214 |
| | ब) सममूल्य शस्त्रक्रिया (सी.सी.यूजर्स) | संख्या | 0 | 5455 |
| 7 | अ) एकात्मिक बालविकास सेवा गट | संख्या | 0 | 0 |
| | ब) अंगणवाडी | संख्या | 90 | 0 |
| 8 | अ) अनु.जातीच्या कुटुंबांना सहाय्य | संख्या | | |
| | ब) अनु.जमातीच्या कुटुंबांना सहाय्य | संख्या | | |
| 9 | अ) घरांसाठी जागा (इंदिरा आवास योजना) नवीन | संख्या | 1411 | 2661 |
| | ब) घरबांधणीसाठी अर्थसहाय्य (इंदिरा आवास योजना) दुरुस्ती | संख्या | 0 | 0 |
| | क) आर्थिकदृष्ट्या दुर्बल घटकांसाठी घरे | संख्या | 0 | 0 |
| | ड) कमी उत्पन्न गटासाठी घरे | संख्या | 16 | 0 |
| 10 | गलिच्छ वस्ती सुधारणा | लोकसंख्या | 0 | 0 |
| 11 | झाडे लावणे एकूण | रोपे संख्या लाखात | 3.05 | 3.05 |
| 12 | रास्त भावाची दुकाने उघडणे | संख्या | 0 | 0 |
| 13 | अ) खेड्यांचे विद्युतीकरण | संख्या | 0 | 0 |
| | ब)पंप संचांसाठी विद्युतीकरण | संख्या | | |
| | क) सुधारित चुली | संख्या | 0 | 0 |
| | ड) बायोगॅस | संख्या | | |

आधार - जिल्हा नियोजन अधिकारी, जिल्हा नियोजन समिती, औरंगाबाद

तक्ता क्रमांक - 12.8

स्थानिक विकास कार्यक्रम (लोकसभा मतदार संघ)

जिल्हा - औरंगाबाद

संदर्भ : 2007-08

| अ. क्र. | लोकसभा मतदार संघाचे नांव | मतदार संघाला मंजूर तरतूद (रुपये हजारात) | मंजूर कामांची संख्या | | | मंजूर कामांची अंदाजित किंमत (रुपये हजारात) | संदर्भ वर्षात झालेला एकूण खर्च (रुपये हजारात) |
|---------|--------------------------|---|----------------------|---------------------------|------|--|---|
| | | | जुनी अपूर्ण कामे | संदर्भ वर्षातील नवीन कामे | एकूण | | |
| (1) | (2) | (3) | (4) | (5) | (6) | (7) | (8) |
| 1 | औरंगाबाद | 20000 | 16 | 22 | 38 | 26831 | 14433 |
| | एकूण | 20000 | 16 | 22 | 38 | 26831 | 14433 |

टिप :- सन 2007-08 च्या आधीच्या आर्थिक वर्षातील कामांना सन 07-08 मध्ये प्रशासकीय मान्यता प्रदान करण्यात आल्याने मंजूर कामाची किंमत जास्त आहे.

आधार - जिल्हा नियोजन अधिकारी, जिल्हा नियोजन समिती, औरंगाबाद

तक्ता क्रमांक - 12.9

स्थानिक विकास कार्यक्रम (विधानसभा मतदार संघ)

जिल्हा - औरंगाबाद

संदर्भ : 2008-09

| अ. क्र. | विधानसभा मतदार संघाचे नांव | मतदार संघाला मंजूर तरतूद (रुपये हजारात) | मंजूर कामांची संख्या | | | मंजूर कामांची अंदाजित किंमत (रुपये हजारात) | संदर्भ वर्षात झालेला एकूण खर्च (रुपये हजारात) |
|---------|----------------------------|---|----------------------|---------------------------|------|--|---|
| | | | जुनी अपूर्ण कामे | संदर्भ वर्षातील नवीन कामे | एकूण | | |
| (1) | (2) | (3) | (4) | (5) | (6) | (7) | (8) |
| 1 | औरंगाबाद प | 10000 | 5 | 27 | 32 | 10890 | 8838 |
| 2 | औरंगाबाद पू | 10000 | 6 | 24 | 30 | 9376 | 7491 |
| 3 | कन्नड | 10000 | 9 | 14 | 23 | 8978 | 5618 |
| 4 | सिल्लोड | 10000 | 7 | 42 | 49 | 11704 | 8306 |
| 5 | पैठण | 10000 | 9 | 19 | 28 | 9678 | 6559 |
| 6 | गंगापूर | 10000 | 9 | 28 | 37 | 9221 | 6122 |
| 7 | वैजापूर | 10000 | 12 | 33 | 45 | 9492 | 6077 |
| | एकूण | 70000 | 57 | 187 | 244 | 69339 | 49011 |

आधार - जिल्हा नियोजन अधिकारी, जिल्हा नियोजन समिती, औरंगाबाद

तक्ता क्रमांक - 12.10

स्थानिक विकास कार्यक्रम (राज्यसभा सदस्य)

जिल्हा - औरंगाबाद

संदर्भ : 2007-08

| अ. क्र. | राज्यसभा सदस्य नाव | जिल्ह्याकरिता उपलब्ध करून दिलेली तरतूद (रुपये हजारात) | मंजूर कामांची संख्या | | | मंजूर कामांची अंदाजित किंमत (रुपये हजारात) | संदर्भ वर्षात झालेला एकूण खर्च (रुपये हजारात) |
|---------|-----------------------|---|----------------------|---------------------------|------|--|---|
| | | | जुनी अपूर्ण कामे | संदर्भ वर्षातील नवीन कामे | एकूण | | |
| (1) | (2) | (3) | (4) | (5) | (6) | (7) | (8) |
| 1 | मा. श्री.राजकुमार धूत | 9100 | 14 | 12 | 26 | 9022 | 14681 |
| | एकूण | 9100 | 14 | 12 | 26 | 9022 | 14681 |

टिप :-कॉ.क्र.8 मध्ये दर्शविण्यात आलेला खर्च हा जुन्या व नवीन कामावरील दर्शविण्यात आलेला आहे.

आधार - जिल्हा नियोजन अधिकारी, जिल्हा नियोजन समिती, औरंगाबाद

तक्ता क्रमांक - 12.11

स्थानिक विकास कार्यक्रम (विधानपरिषद सदस्य)

जिल्हा - औरंगाबाद

संदर्भ - 2008-09

| अ. | विधानपरिषद सदस्यांचे नाव | जिल्ह्याकरिता | मंजूर | | | मंजूर कामांची | संदर्भ वर्षात |
|----|-------------------------------|---------------|------------------|---------------------------|------|---------------|---------------|
| | | | जुनी अपूर्ण कामे | संदर्भ वर्षातील नवीन कामे | एकूण | | |
| -1 | -2 | -3 | -4 | -5 | -6 | -7 | -8 |
| 1 | मा.श्री. श्रीकांत जोशी | 3403 | 0 | 3 | 3 | 106 | 106 |
| 2 | मा. श्री. प्रितमकुमार शेगावकर | 14887 | 1 | 8 | 9 | 4885 | 4644 |
| 3 | मा. श्री. किशनचंद तनवाणी | 10000 | 0 | 11 | 11 | 7510 | 7510 |
| 4 | मा.श्री. एम.एम.शेख | 10000 | 0 | 10 | 10 | 3092 | 2800 |
| 5 | मा.श्री.मुझफ्फर हुसैन | 985 | 0 | 1 | 1 | 985 | 985 |
| 6 | मा.श्री.संतोष चव्हाण | 6667 | 0 | 25 | 25 | 1667 | 1667 |
| 7 | मा.श्री.शिवाजीराव देशमुख | 33 | 0 | 1 | 1 | 33 | 33 |
| 8 | मा.श्रीमती.निलम गो-हे | 500 | 0 | 1 | 1 | 500 | 500 |
| 9 | मा.श्री.किरण पावसकर | 500 | 0 | 1 | 1 | 500 | 500 |
| 10 | मा.श्री.जयप्रकाश छाजेड | 500 | 0 | 1 | 1 | 500 | 500 |
| 11 | मा.श्री.विक्रम काळे | 1000 | 0 | 1 | 1 | 1000 | 1000 |
| | एकूण | 48475 | 1 | 63 | 64 | 20778 | 20245 |

आधार - जिल्हा नियोजन अधिकारी, जिल्हा नियोजन समिती, औरंगाबाद

तक्ता क्रमांक - 13.1
पोलिस अधिकारी/ कर्मचारी यांची संख्या

जिल्हा - औरंगाबाद

संदर्भ वर्ष:2008-09

| अ. क्र. | पदनाम | संख्या | |
|------------|--|----------------|----------------------|
| | | एकूण संख्या | पैकी महिलांची संख्या |
| (1) | (2) | (3) | (4) |
| 1 | पोलिस अधिकारी/ कर्मचा-यांची संख्या | | |
| | 1.1 पोलिस उपमहानिरीक्षक | 0 | 0 |
| | 1.2 पोलिस आयुक्त | 1 | 0 |
| | 1.3 पोलिस उप आयुक्त | 2 | 0 |
| | 1.4 पोलिस सहायक आयुक्त | 6 | 0 |
| | 1.5 पोलिस अधीक्षक | 1 | 0 |
| | 1.6 अपर पोलिस अधीक्षक | 1 | 0 |
| | 1.7 पोलिस उप अधीक्षक | 6 | 2 |
| | 1.8 पोलिस निरीक्षक/स.पोलीस निरीक्षक | 76 | 1 |
| | 1.9 पोलिस उप निरीक्षक | 139 | 9 |
| | 1.10 पोलिस जमादार/ हवालदार | 1359 | 28 |
| | 1.11 पोलिस शिपाई / पोलिस नाईक | 2728 | 296 |
| | एकूण पोलिस अधिकारी/ कर्मचारी संख्या | 4319 | 336 |
| 2 | पोलिस ठाणे | 33 | XX |
| 3 | आउट पोस्ट | 12 | XX |
| 4 | पोलिस चौकी | 29 | XX |
| 5 | लॉकअप्स | 29 | XX |
| 6 | पोलिस ठाणे, आउट पोस्ट व सब पोस्ट आदींची सोय असलेली गावे व शहरे | 33 | XX |
| 7 | पोलिस दलांचा एकूण खर्च (रू.लाखात) | 5362.81 | XX |

1) जिल्हा पोलीस अधीक्षक (ग्रामीण विभाग), औरंगाबाद.

2) पोलिस आयुक्त (शहर विभाग), औरंगाबाद.

तक्ता क्रमांक - 13.2

दिवाणी व फौजदारी न्यायालयांत निकालात काढलेली प्रकरणे

जिल्हा- औरंगाबाद

संदर्भ वर्ष: 2008-09

| अ. क्र. | न्यायालये | एकूण प्रकरणे | मूळ | | अपील | |
|------------|---|--------------|--------|---------|--------|---------|
| | | | नियमित | संकीर्ण | नियमित | संकीर्ण |
| (1) | (2) | (3) | (4) | (5) | (6) | (7) |
| 1 | दिवाणी न्यायालय | 28905 | 5593 | 17786 | 1141 | 4385 |
| 2 | फौजदारी न्यायालय | 83061 | 10902 | 69939 | 541 | 1679 |
| 3 | लोक न्यायालय | 1280 | 151 | 1129 | 0 | 0 |
| 4 | कामगार न्यायालय | 395 | 330 | 36 | 26 | 3 |
| 5 | औद्योगिक न्यायालय | 111 | 108 | 3 | 0 | 0 |
| 6 | कौटुंबिक न्यायालय | 1794 | 964 | 830 | 0 | 0 |
| 7 | जिल्हा दंडाधिकारी तथा कार्यकारी दंडाधिकारी | 4128 | 4128 | 0 | 0 | 0 |

आधार -1)जिल्हा व सत्र न्यायाधीश,औरंगाबाद

2)आयुक्त, कामगार न्यायालय, औरंगाबाद

3)आयुक्त, औद्योगिक न्यायालय, औरंगाबाद

4)लोक आयुक्त, औरंगाबाद

5) जिल्हा दंडाधिकारी व कार्यकारी दंडाधिकारी , औरंगाबाद

6)समुपदेशक, कौटुंबिक न्यायालय, औरंगाबाद

तक्ता क्रमांक - 14.1

चित्रपट गृहे, व्ही.डी.ओ. केंद्र आणि केबलधारक यांची आकडेवारी

जिल्हा- औरंगाबाद

संदर्भ वर्ष: 31.3.2009

| अ. क्र. | तालुका | कायम स्वरुपी चित्रपटगृहे | | फिरती चित्रपटगृहे | | व्हीडीओ केंद्रे | | केबल धारक | | वसूल केलेला कर (रुपये हजारात) |
|-------------|-----------|--------------------------|--------------------------------------|-------------------|--------------------------------------|-----------------|--------------------------------------|------------------|--------------------|-------------------------------|
| | | संख्या | प्रत्येक खेळा साठी असलेली आसन क्षमता | संख्या | प्रत्येक खेळा साठी असलेली आसन क्षमता | संख्या | प्रत्येक खेळा साठी असलेली आसन क्षमता | केबल चालक संख्या | केबल ग्राहक संख्या | |
| (1) | (2) | (3) | (4) | (5) | (6) | (7) | (8) | (9) | (10) | (11) |
| 1 | कन्नड | 0 | 0 | 3 | 500 | 1 | 50 | 22 | 2375 | 427 |
| 2 | सोयगाव | 0 | 0 | 1 | 200 | 2 | 60 | 12 | 702 | 126 |
| 3 | सिल्लोड | 1 | 480 | 7 | 900 | 16 | 545 | 19 | 2047 | 368 |
| 4 | फुलंब्री | 0 | 0 | 0 | 0 | 0 | 0 | 1 | 307 | 55 |
| 5 | औरंगाबाद | 15 | 13883 | 0 | 0 | 6 | 225 | 418 | 57579 | 38364 |
| 6 | खूलताबाद | 0 | 0 | 0 | 0 | 0 | 0 | 12 | 2375 | 82 |
| 7 | वैजापूर | 2 | 1080 | 0 | 0 | 0 | 0 | 17 | 1224 | 220 |
| 8 | गंगापूर | 0 | 0 | 0 | 0 | 8 | 355 | 9 | 1946 | 350 |
| 9 | पैठण | 0 | 0 | 4 | 700 | 10 | 407 | 12 | 1978 | 1978 |
| 10 | डि.टी.एच. | 0 | 0 | 0 | 0 | 0 | 0 | 0 | 28237 | 12236 |
| जिल्हा एकूण | | 18 | 15443 | 15 | 2300 | 43 | 1642 | 522 | 98770 | 54206 |

आधार- जिल्हाधिकारी कार्यालय (करमणूक शाखा), औरंगाबाद

तक्ता क्रमांक - 14.2

मुद्रणालये आणि त्यांनी प्रकाशित केलेली वर्तमानपत्रे व नियतकालिके

जिल्हा- औरंगाबाद

संदर्भ-31.3.2009

| अ. क्र. | तालुका | मुद्रणालयांची संख्या | दैनिक वर्तमान पत्रे आणि नियतकालिके | | | | | |
|--------------------|----------|----------------------|------------------------------------|-----------|----------|-----------|-----------|----------|
| | | | दैनिक | साप्ताहिक | पाक्षिक | मासिक | त्रैमासिक | वार्षिक |
| (1) | (2) | (3) | (4) | (5) | (6) | (7) | (8) | (9) |
| 1 | कन्नड | 2 | 1 | 0 | 0 | 0 | 0 | 0 |
| 2 | सोयगाव | 1 | 0 | 0 | 0 | 0 | 0 | 0 |
| 3 | सिल्लाड | 6 | 0 | 0 | 0 | 0 | 0 | 0 |
| 4 | फुलंब्री | 1 | 0 | 1 | 0 | 0 | 0 | 0 |
| 5 | औरंगाबाद | 83 | 32 | 64 | 4 | 27 | 6 | 1 |
| 6 | खूलताबाद | 1 | 0 | 0 | 0 | 0 | 0 | 0 |
| 7 | वैजापूर | 4 | 0 | 1 | 0 | 0 | 0 | 0 |
| 8 | गंगापूर | 3 | 0 | 0 | 0 | 0 | 0 | 0 |
| 9 | पैठण | 4 | 0 | 0 | 0 | 0 | 0 | 0 |
| एकूण जिल्हा | | 105 | 33 | 66 | 4 | 27 | 6 | 1 |

आधार:- 1.जिल्हा माहिती अधिकारी, औरंगाबाद. 2. जिल्हाधिकारी कार्यालय औरंगाबाद.

तक्ता क्रमांक - 14.3

लोकसभा व विधानसभा निवडणूकीबाबतची आकडेवारी

जिल्हा- औरंगाबाद

संदर्भ वर्ष 2009

| अ. क्र. | मतदारसंघाचे नाव | एकूण मतदारांची संख्या | मतदान केलेल्या मतदारांची संख्या | | | मतदानाची टक्केवारी | पक्षनिहाय मिळालेली मते (संख्या) | |
|--------------------|------------------|-----------------------|---------------------------------|----------|---------|--------------------|---------------------------------|-----------|
| | | | पुरुष | स्त्रिया | एकूण | | काँग्रेस आय | एन.सी.पी. |
| (1) | (2) | (3) | (4) | (5) | (6) | (7) | (8) | (9) |
| लोकसभा निवडणूक : | | एप्रिल / मे- 2004 | | | | | | |
| 1 | औरंगाबाद | 1633973 | 520991 | 390550 | 911541 | 55.79 | 355703 | 0 |
| लोकसभा एकूण | | 1633973 | 520991 | 390550 | 911541 | 55.79 | 355703 | 0 |
| विधानसभा निवडणूक : | | ऑक्टोबर -2004 | | | | | | |
| 1 | औरंगाबाद (प) | 561525 | 184669 | 150813 | 335482 | 59.74 | 153896 | 0 |
| 2 | औरंगाबाद (पुर्व) | 295409 | 109216 | 92498 | 201724 | 68.29 | 97227 | 0 |
| 3 | कन्नड | 230923 | 90695 | 79135 | 169830 | 73.54 | 35219 | 0 |
| 4 | सिल्लोड | 194416 | 77960 | 66746 | 144706 | 74.43 | 53940 | 0 |
| 5 | पैठण | 172372 | 67303 | 54584 | 121887 | 70.71 | 0 | 21318 |
| 6 | गंगापूर | 252160 | 88274 | 70395 | 158669 | 62.92 | 0 | 46311 |
| 7 | वैजापूर | 185216 | 72673 | 62815 | 135488 | 73.15 | 23553 | 0 |
| विधानसभा एकूण | | 1892021 | 690790 | 576986 | 1267786 | 67.01 | 363835 | 67629 |

तक्ता क्रमांक - 14.3

लोकसभा व विधानसभा निवडणूकीबाबतची आकडेवारी

जिल्हा- औरंगाबाद

| अ. क्र. | मतदारसंघाचे नाव | पक्षनिहाय मिळालेली मते (संख्या) | | | | | | |
|--------------------|------------------|---------------------------------|---------|-------------|---------|---------|--------|----------|
| | | जनता दल | ब.स.पा. | जनता पार्टी | भा.ज.प. | शिवसेना | अपक्ष | इतर पक्ष |
| (1) | (2) | (10) | (11) | (12) | (13) | (14) | (15) | (16) |
| लोकसभा निवडणूक : | | एप्रिल / मे-2004 | | | | | | |
| 1 | औरंगाबाद | 0 | 22499 | 0 | 0 | 477191 | 28101 | 28047 |
| लोकसभा एकूण | | 0 | 22499 | 0 | 0 | 477191 | 28101 | 28047 |
| विधानसभा निवडणूक : | | ऑक्टोबर 2004 | | | | | | |
| 1 | औरंगाबाद (प) | 0 | 25832 | 0 | 0 | 145880 | 5414 | 4460 |
| 2 | औरंगाबाद (पुर्व) | 0 | 3810 | 0 | 88118 | 0 | 8184 | 4385 |
| 3 | कन्नड | 0 | 4708 | 0 | 0 | 35895 | 92304 | 1704 |
| 4 | सिल्लोड | 0 | 2522 | 0 | 54133 | 0 | 29871 | 4240 |
| 5 | पैठण | 0 | 6683 | 0 | 0 | 48339 | 43259 | 2288 |
| 6 | गंगापूर | 0 | 4595 | 0 | 0 | 50949 | 6638 | 50176 |
| 7 | वैजापूर | 0 | 5292 | 0 | 0 | 41050 | 1602 | 63991 |
| विधानसभा एकूण | | 0 | 53442 | 0 | 142251 | 322113 | 187272 | 131244 |

आधार - जिल्हा निवडणूक अधिकारी, जिल्हाधिकारी कार्यालय, औरंगाबाद

भाग :-3

जिल्हा सामाजिक व आर्थिक समालोचन
2008-2009
आदिवासी सामाजिक व आर्थिक सांख्यिकी
जिल्हा:-औरंगाबाद

तक्ता क्रमांक 1

आदिवासी उपयोजना क्षेत्रातील गावे व लोकसंख्या

जिल्हा : औरंगाबाद

(क्षेत्रफळ चौ.कि.मी.)

(लोकसंख्या हजारात)

| अ. क्र. | तालुका | संपूर्ण तालुका | | | | आदिवासी उपयोजना मुख्य क्षेत्र | | | | अतिरिक्त आदिवासी उपयोजना क्षेत्र | | | | माडा पॉकेट क्षेत्र | | | | मिनी माडा पॉकेट क्षेत्र | | | |
|---------|----------|----------------|-----------|----------------|-------------------|-------------------------------|-----------|----------------|----------------------------------|----------------------------------|-----------|----------------|-----------------------------------|--------------------|-----------|----------------|-----------------------------------|-------------------------|-----------|----------------|-----------------------------------|
| | | गावे | क्षेत्रफळ | एकूण लोकसंख्या | आदिवासी लोकसंख्या | गावे | क्षेत्रफळ | एकूण लोकसंख्या | आदिवासी लोकसंख्या (स्तंभ 9 पैकी) | गावे | क्षेत्रफळ | एकूण लोकसंख्या | आदिवासी लोकसंख्या (स्तंभ 13 पैकी) | गावे | क्षेत्रफळ | एकूण लोकसंख्या | आदिवासी लोकसंख्या (स्तंभ 17 पैकी) | गावे | क्षेत्रफळ | एकूण लोकसंख्या | आदिवासी लोकसंख्या (स्तंभ 21 पैकी) |
| 1 | 2 | 3 | 4 | 5 | 6 | 7 | 8 | 9 | 10 | 11 | 12 | 13 | 14 | 15 | 16 | 17 | 18 | 19 | 20 | 21 | 22 |
| 1 | कन्नड | } | | | | | | | | | | | | | | | | | | | |
| 2 | सोयगाव | | | | | | | | | | | | | | | | | | | | |
| 3 | सिल्लोड | | | | | | | | | | | | | | | | | | | | |
| 4 | फुलंबी | | | | | | | | | | | | | | | | | | | | |
| 5 | औरंगाबा | | | | | | | | | | | | | | | | | | | | |
| 6 | खुलताबाद | | | | | | | | | | | | | | | | | | | | |
| 7 | वैजापूर | | | | | | | | | | | | | | | | | | | | |
| 8 | गंगापूर | | | | | | | | | | | | | | | | | | | | |
| 9 | पैठण | | | | | | | | | | | | | | | | | | | | |

लागू नाही.

पूढे चालू

| अ. क्र. | तालुका | एकूण आदिवासी उपयोजना क्षेत्र | | | | आदिवासी उपयोजना क्षेत्राचे क्षेत्रफळ, एकूण लोकसंख्या व आदिवासी लोक-संख्या यांची तालुक्याच्या एकूण क्षेत्र-फळाशी, एकूण लोकसंख्येशी व आदि-वासी लोकसंख्येशी टक्केवारी. | | | | आदिवासी उपयोजना क्षेत्रातील प्रमुख आदिवासी जमात | 1 ऑक्टोबर 2006 ची प्रक्षेपित लोकसंख्या | आदिवासी उपयोजना क्षेत्रातील गांवापैकी | | | | | | | | |
|------------|--------|------------------------------|------------------------------|-----------------------------|---|---|---|--|---------------------------|---|--|---------------------------------------|-----------|------|-----------------------------------|-----------|------|-----------|-----------|--|
| | | गावे (स्तंभ 7+11+15+19) | क्षेत्रफळ (स्तंभ 8+12+16+20) | एकूण लोकसंख्या (9+13+17+21) | आदिवासी लोकसंख्या (स्तंभ 25 पैकी) (स्तंभ 10+14+18+22) | क्षेत्रफळ (स्तंभ 24 ची स्तंभ 4 शी %) | एकूण लोकसंख्या (स्तंभ 25 ची स्तंभ 5 शी %) | आदिवासी लोकसंख्या (स्तंभ 26 ची स्तंभ 6 शी %) | अवर्षण प्रवण क्षेत्रापैकी | | | डोंगरी विभाग विकास कार्यक्रमांतर्गत | | | पश्चिम घाट विकास कार्यक्रमांतर्गत | | | | | |
| 1 | 2 | 23 | 24 | 25 | 26 | 27 | 28 | 29 | 30 | 31 | गावे | क्षेत्रफळ | लोकसंख्या | गावे | क्षेत्रफळ | लोकसंख्या | गावे | क्षेत्रफळ | लोकसंख्या | |
| लागू नाही. | | | | | | | | | | | | | | | | | | | | |

आधार : आदिवासी विकास व नियोजन विभाग शासन निर्णय. 2. जनगणना 2001

तक्ता क्रमांक 2

आदिवासी उपयोजना क्षेत्रातील शहरांचे क्षेत्र व लोकसंख्या

जिल्हा : औरंगाबाद

(क्षेत्रफळ चौ.कि.मी.)

(लोकसंख्या हजारात)

| अ.क्र. | तालुका | शहराचे नाव | क्षेत्रफळ | एकूण लोकसंख्या | त्यापैकी आदिवासी लोकसंख्या |
|--------|----------|------------|-----------|----------------|----------------------------|
| 1 | 2 | 3 | 4 | 5 | 6 |
| 1 | कन्नड | } | | लागू नाही. | |
| 2 | सोयगाव | | | | |
| 3 | सिल्लोड | | | | |
| 4 | फुलंब्री | | | | |
| 5 | औरंगाबाद | | | | |
| 6 | खुलताबाद | | | | |
| 7 | वैजापूर | | | | |
| 8 | गंगापूर | | | | |
| 9 | पैठण | | | | |

आधार: 1. आदिवासी विकास व नियोजन विभागाचे शासन निर्णय (2) सन 2001 ची जनगणना

तक्ता क्र.3

आदिवासी उपयोजना क्षेत्रातील व क्षेत्राबाहेरील आदिवासी लोकसंख्या (एकत्रित माहिती)

जिल्हा : औरंगाबाद

| अ.क्र. | तालुका | एकूण आदिवासी लोकसंख्या | आदिवासी उपयोजना क्षेत्रातील आदिवासी लोकसंख्या | | आदिवासी उपयोजना क्षेत्राबाहेरील आदिवासी लोकसंख्या | |
|-------------|----------|------------------------|---|--|---|--|
| | | | लोकसंख्या | एकूण आदिवासी लोकसंख्येशी टक्केवारी (स्तंभ 4 ÷ 3) | लोकसंख्या (स्तंभ 3 - 4) | एकूण आदिवासी लोकसंख्येशी टक्केवारी (स्तंभ 6 ÷ 3) |
| 1 | 2 | 3 | 4 | 5 | 6 | 7 |
| 1 | कन्नड | 17220 | 0 | 0 | 17220 | 100 |
| 2 | सोयगाव | 10456 | 0 | 0 | 10456 | 100 |
| 3 | सिल्लोड | 23761 | 0 | 0 | 23761 | 100 |
| 4 | फुलंब्री | 0 | 0 | 0 | 0 | #DIV/0! |
| 5 | औरंगाबाद | 15133 | 0 | 0 | 15133 | 100 |
| 6 | खुलताबाद | 4618 | 0 | 0 | 4618 | 100 |
| 7 | वैजापूर | 11068 | 0 | 0 | 11068 | 100 |
| 8 | गंगापूर | 10110 | 0 | 0 | 10110 | 100 |
| 9 | पैठण | 5774 | 0 | 0 | 5774 | 100 |
| जिल्हा एकूण | | 98140 | 0 | 0 | 98140 | 100 |

आधार : जनगणना 2001

तक्ता क्र. 4

आदिवासी उपयोजना क्षेत्रातील व तालुक्यातील लोकसंख्येचे स्त्री-पुरुष निहाय वर्गीकरण व साक्षरतेचे प्रमाण

जिल्हा औरंगाबाद

| अ. क्र. | तालुका | आदिवासी उपयोजना क्षेत्राची एकूण लोकसंख्या (तक्ता 1 स्तंभ 25 प्रमाणे) | | | आदिवासी उपयोजना क्षेत्राची एकूण लोकसंख्या (तक्ता 1 स्तंभ 26 प्रमाणे) | | | आदिवासी उपयोजना क्षेत्रातील लोकसंख्येशी टक्केवारी | | | आदिवासी उपयोजना क्षेत्रातील [स्त्री पुरुष प्रमाण दरहजार पुरुषांमार्गे स्त्रियांचे प्रमाण] (स्तंभ 6 चे स्तंभ 7 शी) | आदिवासी लोकसंख्येचे साक्षरतेचे प्रमाण | | | तालुक्याचे स्त्री पुरुष प्रमाण | तालुक्याचे साक्षरतेचे प्रमाण | | |
|---------|----------|--|----------|------|--|----------|------|---|----------------------|------------------|---|---------------------------------------|----------|------|--------------------------------|------------------------------|----------|------|
| | | पुरुष | स्त्रिया | एकूण | पुरुष | स्त्रिया | एकूण | पुरुष (स्तंभ 6/3) | स्त्रिया (स्तंभ 7/4) | एकूण (स्तंभ 8/5) | | पुरुष | स्त्रिया | एकूण | | पुरुष | स्त्रिया | एकूण |
| 1 | 2 | 3 | 4 | 5 | 6 | 7 | 8 | 9 | 10 | 11 | 12 | 13 | 14 | 15 | 16 | 17 | 18 | 19 |
| 1 | कन्नड | लागू नाही. | | | | | | | | | | | | | | | | |
| 2 | सोयगाव | | | | | | | | | | | | | | | | | |
| 3 | सिल्लोड | | | | | | | | | | | | | | | | | |
| 4 | फुलंब्री | | | | | | | | | | | | | | | | | |
| 5 | औरंगाबाद | | | | | | | | | | | | | | | | | |
| 6 | खुलताबाद | | | | | | | | | | | | | | | | | |
| 7 | वैजापूर | | | | | | | | | | | | | | | | | |
| 8 | गंगापूर | | | | | | | | | | | | | | | | | |
| 9 | पैठण | | | | | | | | | | | | | | | | | |

आधार: 1. आदिवासी विकास व नियोजन विभागाचे शासन निर्णय (2) सन 2001 ची जनगणना

तक्ता क्र. 5 भाग 1 आदिवासी उपयोजना क्षेत्र

आदिवासी उपयोजना क्षेत्रातील व तालुक्यातील 0 ते 6 वयोगटातील मुलांची संख्या

जिल्हा : औरंगाबाद

| अ. क्र. | तालुका | भाग 1 आदिवासी उपयोजना क्षेत्र | | | | | | | | | | |
|---------|----------|-------------------------------|----------|------|---|------|------|---|------------|------------|---|--|
| | | एकूण लोकसंख्या | | | स्तंभ 0 ते 6 वयोगटातील मुलांची संख्या (स्तंभ 3 ते 5 पैकी) | | | स्तंभ 0 ते 6 वयोगटातील मुलांची एकूण लोकसंख्येशी टक्केवारी | | | 0 ते 6 वयोगटातील दर हजारी स्त्री-पुरुष प्रमाण (स्तंभ 7 चे 6 शी) | |
| | | पुरुष | स्त्रिया | एकूण | मुले | मुली | एकूण | मुले (6/3) | मुली (7/4) | एकूण (8/5) | | |
| 1 | 2 | 3 | 4 | 5 | 6 | 7 | 8 | 9 | 10 | 11 | 12 | |
| 1 | कन्नड | लागू नाही. | | | | | | | | | | |
| 2 | सोयगाव | | | | | | | | | | | |
| 3 | सिल्लोड | | | | | | | | | | | |
| 4 | फुलंब्री | | | | | | | | | | | |
| 5 | औरंगाबाद | | | | | | | | | | | |
| 6 | खुलताबाद | | | | | | | | | | | |
| 7 | वैजापूर | | | | | | | | | | | |
| 8 | गंगापूर | | | | | | | | | | | |
| 9 | पैठण | | | | | | | | | | | |

आधार: 1. आदिवासी विकास व नियोजन विभागाचे शासन निर्णय (2) सन 2001 ची जनगणना

तक्ता क्र. 5 भाग 2 तालुका

आदिवासी उपयोजना क्षेत्रातील व तालुक्यातील 0 ते 6 वयोगटातील मुलांची संख्या

जिल्हा : औरंगाबाद

| अ. क्र. | तालुका | भाग 2 तालुका | | | | | | | | | |
|---------|----------|----------------|----------|------|---|------|------|---|------------|------------|---|
| | | एकूण लोकसंख्या | | | स्तंभ 0 ते 6 वयोगटातील मुलांची संख्या (स्तंभ 3 ते 5 पैकी) | | | स्तंभ 0 ते 6 वयोगटातील मुलांची एकूण लोकसंख्येशी टक्केवारी | | | 0 ते 6 वयोगटातील दर हजारी स्त्री-पुरुष प्रमाण (स्तंभ 7 चे 6 शी) |
| | | पुरुष | स्त्रिया | एकूण | मुले | मुली | एकूण | मुले (6/3) | मुली (7/4) | एकूण (8/5) | |
| 1 | 2 | 3 | 4 | 5 | 6 | 7 | 8 | 9 | 10 | 11 | 12 |
| 1 | कन्नड | लागू नाही. | | | | | | | | | |
| 2 | सोयगाव | | | | | | | | | | |
| 3 | सिल्लोड | | | | | | | | | | |
| 4 | फुलंब्री | | | | | | | | | | |
| 5 | औरंगाबाद | | | | | | | | | | |
| 6 | खुलताबाद | | | | | | | | | | |
| 7 | वैजापूर | | | | | | | | | | |
| 8 | गंगापूर | | | | | | | | | | |
| 9 | पैठण | | | | | | | | | | |

आधार: 1. आदिवासी विकास व नियोजन विभागाचे शासन निर्णय (2) सन 2001 ची जनगणना

तक्ता क्र. 6

आदिवासी उपयोजना क्षेत्रातील गावांचे लोकसंख्येनुसार वर्गीकरण

जिल्हा : औरंगाबाद

| अ. क्र. | तालुका | लोकसंख्येनुसार गावांची संख्या | | | | | | | |
|---------|----------|-------------------------------|------------|------------|--------------|--------------|--------------|--------------------------|-----------|
| | | 200 पेक्षा कमी | 200 ते 499 | 500 ते 999 | 1000 ते 1999 | 2000 ते 4999 | 5000 ते 9999 | 10000 व त्यापेक्षा जास्त | एकूण गावे |
| 1 | 2 | 3 | 4 | 5 | 6 | 7 | 8 | 9 | 10 |
| 1 | कन्नड | लागू नाही. | | | | | | | |
| 2 | सोयगाव | | | | | | | | |
| 3 | सिल्लोड | | | | | | | | |
| 4 | फुलंब्री | | | | | | | | |
| 5 | औरंगाबाद | | | | | | | | |
| 6 | खुलताबाद | | | | | | | | |
| 7 | वैजापूर | | | | | | | | |
| 8 | गंगापूर | | | | | | | | |
| 9 | पैठण | | | | | | | | |

आधार: 1. आदिवासी विकास व नियोजन विभागाचे शासन निर्णय (2) सन 2001 ची जनगणना

तक्ता क. 7

आदिवासी उपयोजना क्षेत्रातील पशुधन (1997 च्या पशुगणनेनुसार) व पशुवैद्यकिय सेवा

जिल्हा : औरंगाबाद

| अ. क्र. | तालुका | 1997 च्या पशुगणनेनुसार पशुधन (संख्या) | | | | | | | | | उपलब्ध पशुवैद्यकिय सेवा | | |
|---------|----------|---------------------------------------|-----|-------|------|--------|-------|-----------|------------|---------|--------------------------------------|------------------------------|---------------------------|
| | | गाय | बैल | म्हैस | रेडे | मेंढया | बक-या | इतर पशुधन | एकूण पशुधन | कोंबडया | पशुवैद्यकिय सर्व चिकित्सालय (संख्या) | पशुवैद्यकिय दवाखाने (संख्या) | पशुउपचार केंद्रे (संख्या) |
| 1 | 2 | 3 | 4 | 5 | 6 | 7 | 8 | 9 | 10 | 11 | 12 | 13 | 14 |
| 1 | कन्नड | लागू नाही. | | | | | | | | | | | |
| 2 | सोयगाव | | | | | | | | | | | | |
| 3 | सिल्लोड | | | | | | | | | | | | |
| 4 | फुलंब्री | | | | | | | | | | | | |
| 5 | औरंगाबाद | | | | | | | | | | | | |
| 6 | खुलताबाद | | | | | | | | | | | | |
| 7 | वेजापूर | | | | | | | | | | | | |
| 8 | गंगापूर | | | | | | | | | | | | |
| 9 | पैठण | | | | | | | | | | | | |

आधार : जिल्हा पशुसंवर्धन उपसंचालक आणि पशुसंवर्धन अधिकारी, जिल्हा परिषद

तक्ता क. 8

आदिवासी उपयोजना क्षेत्रातील व तालुक्यातील वनव्याप्त क्षेत्र आणि जमिनीचा वापर

जिल्हा : औरंगाबाद

क्षेत्र - हेक्टीमध्ये

| अ. क्र. | तालुका | एकूण भौगोलिक क्षेत्र | वनव्याप्त क्षेत्र | | | | आदिवासी उपयोजना क्षेत्रातील जमिनीचा वापर | | | | | | तालुक्यातील जमिनीचा वापर | | | |
|---------|----------|----------------------|-------------------|----------|-----------|--------------|--|----------------------|-----------------------------|----------------------------|--|----------------------|--------------------------|-----------------------------|----------------------------|--|
| | | | राडीव | संरक्षित | अवर्गीकृत | एकूण क्षेत्र | एकूण भौगोलिक क्षेत्र | लागवडी खालील क्षेत्र | निव्वळ लागवडी खालील क्षेत्र | ओलिता खालील निव्वळ क्षेत्र | ओलिताखालील निव्वळ क्षेत्राची लागवडीखालील निव्वळ क्षेत्राशी टक्केवारी (स्तंभ 11/10) | एकूण भौगोलिक क्षेत्र | लागवडी खालील क्षेत्र | निव्वळ लागवडी खालील क्षेत्र | ओलिता खालील निव्वळ क्षेत्र | ओलिताखालील निव्वळ क्षेत्राची लागवडीखालील निव्वळ क्षेत्राशी टक्केवारी (स्तंभ 16/15) |
| 1 | 2 | 3 | 4 | 5 | 6 | 7 | 8 | 9 | 10 | 11 | 12 | 13 | 14 | 15 | 16 | 17 |
| 1 | कन्नड | लागू नाही. | | | | | | | | | | | | | | |
| 2 | सोयगाव | | | | | | | | | | | | | | | |
| 3 | सिल्लोड | | | | | | | | | | | | | | | |
| 4 | फुलंब्री | | | | | | | | | | | | | | | |
| 5 | औरंगाबाद | | | | | | | | | | | | | | | |
| 6 | खुलताबाद | | | | | | | | | | | | | | | |
| 7 | वेजापूर | | | | | | | | | | | | | | | |
| 8 | गंगापूर | | | | | | | | | | | | | | | |
| 9 | पैठण | | | | | | | | | | | | | | | |

आधार : 1. तहसिलदार, 2. वनसंरक्षक, 3. उप वनसंरक्षक

तक्ता क्र.9

आदिवासी उपयोजना क्षेत्रातील मुख्य व गौण वन उत्पादने

जिल्हा : औरंगाबाद

| अ. क्र. | वन उत्पादनाचे नाव | परिमाण | जिल्हा जालना |
|---------|---------------------------|-----------|--------------|
| 1 | इमारतीचे लाकूड | घन मिटर | लागू नाही. |
| 2 | जळावू लाकूड | घन मिटर | |
| 3 | इमारतीचे वासे | संख्या | |
| 4 | गौण वन उत्पादन | | |
| | 1. बांबू | संख्या | |
| | 2. गवत | मे. टन | |
| | 3. विडी पाने (तेंदूपत्ता) | स्टॅ. बॅग | |
| | 4. डिक | क्विंटल | |
| | 5. हिरडा | क्विंटल | |
| 5 | इतर | | |
| | 1. आपटा पाने | पेंडी | |
| | 2. मोहाची फुले | क्विंटल | |
| | 3. घायपात | मे. टन | |
| | 4. शिकेकाई | क्विंटल | |
| | 5. मध | किलो | |
| | 6. चिंचफळे | क्विंटल | |
| | 7. बाभूळ फळे | क्विंटल | |
| | 8. शिंदी पाने | घन मिटर | |

आधार : वन संरक्षक 2. उप वनसंरक्षक

तक्ता क्र.10

आदिवासी उपयोजना क्षेत्रातील सिंचनाच्या व पाणी उपसण्याच्या सोयी

जिल्हा : औरंगाबाद

| अ. क्र. | तालुका | सिंचनाच्या सोयी (संख्या) | | | | | | | | | बसविलेले कृषि पंप | | | |
|---------|----------|--------------------------|---------------|-------------------|---------|-----------|------------------|---------------|--------------|--------------|-------------------|-------------|----|----|
| | | मोठे प्रकल्प | मध्यम प्रकल्प | लघू सिंचन प्रकल्प | | पाझर तलाव | कौल्हापूर बंधारा | भुयारी/ साठवण | उपसा जलसिंचन | सिंचन विहिरी | डिझेल पंप | विद्युत पंप | | |
| 1 | 2 | 3 | 4 | राज्य | स्थानिक | 5 | 6 | 7 | 8 | 9 | 10 | 11 | 12 | 13 |
| 1 | कन्नड | लागू नाही. | | | | | | | | | | | | |
| 2 | सोयगाव | | | | | | | | | | | | | |
| 3 | सिल्लोड | | | | | | | | | | | | | |
| 4 | फुलंब्री | | | | | | | | | | | | | |
| 5 | औरंगाबाद | | | | | | | | | | | | | |
| 6 | खुलताबाद | | | | | | | | | | | | | |
| 7 | वैजापूर | | | | | | | | | | | | | |
| 8 | गंगापूर | | | | | | | | | | | | | |
| 9 | पैठण | | | | | | | | | | | | | |

आधार : 1. गट विकास अधिकारी, पं.स., 2. कार्यकारी अभियंता, लघूपाटबंधारे विभाग, (राज्य स्तर व स्थानिक स्तर), 3. कार्यकारी अभियंता, लघूपाटबंधारे जि.प. (स्थानिक स्तर), 4. कार्यकारी अभियंता, म.रा.वि.मंडळ.

तक्ता क्रमांक 11

आदिवासी उपयोजना क्षेत्रातील व तालुक्यातील पिण्याच्या पाण्याची उपलब्धता

जिल्हा : औरंगाबाद

| अ. क्र. | तालुका | आदिवासी उपयोजना क्षेत्रातील गावे | बारमाही पिण्याचे पाणी उपलब्ध असलेल्या गावांची संख्या (गावांच्या हद्दीतील सर्व वाड्या/पाडे/टाले धरून) | स्तंभ 4 मधील बारमाही पिण्याच्या पाण्याची सोय असलेल्या गावांचे पिण्याच्या पाड्याच्या प्रमुख साधनानुसार वर्गीकरण | | | | | | बारमाही पुरेसा पाणी पुरवठा नसलेली आदिवासी उपयोजना क्षेत्रातील गावे | | | | | बारमाही पुरेसा पाणी पुरवठा नसलेली तालुक्यातील गावे | | | | | |
|---------|----------|----------------------------------|--|--|-----------------------|---------------------------|-------------------------------|----------------------|------------------------------|--|-------------------------------|------------------|------------------------------------|------------------|--|---------|-------------------|------------------------------------|-------------------|-----------------|
| | | | | नळ योजना संख्या | विंघन विहीरीची संख्या | हात पंप बसविलेल्या विहीरी | विद्युत पंप बसविलेल्या विहीरी | साध्या विहीरी संख्या | इतर साधने ओढा कालवा (संख्या) | एकूण (5 ते 9) ही संख्या | स्तंभ 4 एवढी असणे आवश्यक आहे. | मुळ गावे(संख्या) | गावठाण सोडून वाडे/पाडे/टाले संख्या | टंचाईग्रस्त गावे | टँकरग्रस्त गावे | बैलगाडी | मुळ गावे (संख्या) | गावठाण सोडून वाडे/पाडे/टाले संख्या | टंचाई ग्रस्त गावे | टँकरग्रस्त गावे |
| 1 | 2 | 3 | 4 | 5 | 6 | 7 | 8 | 9 | 10 | 11 | 12 | 13 | 14 | 15 | 16 | 17 | 18 | 19 | 20 | |
| 1 | कन्नड | } | | | | | | | | | | | | | | | | | | लागू नाही. |
| 2 | सोयगाव | | | | | | | | | | | | | | | | | | | |
| 3 | सिल्लोड | | | | | | | | | | | | | | | | | | | |
| 4 | फुलंब्री | | | | | | | | | | | | | | | | | | | |
| 5 | औरंगाबाद | | | | | | | | | | | | | | | | | | | |
| 6 | खुलताबाद | | | | | | | | | | | | | | | | | | | |
| 7 | वैजापूर | | | | | | | | | | | | | | | | | | | |
| 8 | गंगापूर | | | | | | | | | | | | | | | | | | | |
| 9 | पैठण | | | | | | | | | | | | | | | | | | | |

आधार : 1. गट विकास अधिकारी, पं.स., 2. कार्यकारी अभियंता, ग्रामीण पाणी पुरवठा विभाग, जि.प.

तक्ता क्रमांक 12

आदिवासी उपयोजना क्षेत्रात उपलब्ध असलेल्या आरोग्य सेवा

जिल्हा : औरंगाबाद

| अ. क्र. | तालुका | आदिवासी उपयोजना क्षेत्रात उपलब्ध असलेल्या आरोग्य सेवा | | | | | | | | | | | |
|---------|--|---|-------------------------|-------------------------|---------------------------|-----------|----|----------------------|-------------------|--------------------|-----------------|--------------------------|-----------------|
| | | ग्रामीण कूटीर उदयोग | | प्राथमिक आरोग्य केंद्रे | | उपकेंद्रे | | प्राथमिक आरोग्य पथके | फिरती आरोग्य पथके | आपुर्वेदिक दवाखाने | पाडा स्वयं सेवक | भरारी पथके (रेख्यु कॅंप) | फिरती आश्रमशाळा |
| संख्या | प्रति ग्रामीण कूटीर रुग्णालय लोकसंख्या | केंद्रे | प्रति प्रा.आ. लोकसंख्या | केंद्रे | प्रति उप केंद्र लोकसंख्या | 9 | 10 | | | | | | |
| 1 | 2 | 3 | 4 | 5 | 6 | 7 | 8 | 9 | 10 | 11 | 12 | 13 | 14 |
| 1 | कन्नड | } | | | | | | | | | | | |
| 2 | सोयगाव | | | | | | | | | | | | |
| 3 | सिल्लोड | | | | | | | | | | | | |
| 4 | फुलंब्री | | | | | | | | | | | | |
| 5 | औरंगाबाद | | | | | | | | | | | | |
| 6 | खुलताबाद | | | | | | | | | | | | |
| 7 | वैजापूर | | | | | | | | | | | | |
| 8 | गंगापूर | | | | | | | | | | | | |
| 9 | पैठण | | | | | | | | | | | | |

आधार : 1. गट विकास अधिकारी, पं.स., 2. जिल्हा आरोग्य अधिकारी, आरोग्य विभाग, जि.प. 3. जिल्हा शल्यचिकित्सक

तक्ता क्रमांक 13

आदिवासी उपयोजना क्षेत्रातील शैक्षणिक सुविधा

जिल्हा : औरंगाबाद

भाग-1 आश्रमशाळा व वसतिगृहाव्यतिरिक्त संस्था

(30 सप्टेंबर, 2009 रोजी)

| अ. क्र. | तालुका | वस्तीशाळा | | | | अंगणवाडया | | | | प्राथमिक शाळा | | | | इतर व्यवसाय प्रशिक्षण केंद्रे | | | |
|---------|----------|------------|-----------------|--------------------|----------------------|-----------|-----------------|--------------------|----------------------|---------------|-----------------|--------------------|----------------------|-------------------------------|-----------------|--------------------|----------------------|
| | | संख्या | एकूण विद्यार्थी | आदिवासी विद्यार्थी | शिक्षक (भारलेली पदे) | संख्या | एकूण विद्यार्थी | आदिवासी विद्यार्थी | शिक्षक (भारलेली पदे) | संख्या | एकूण विद्यार्थी | आदिवासी विद्यार्थी | शिक्षक (भारलेली पदे) | संख्या | एकूण विद्यार्थी | आदिवासी विद्यार्थी | शिक्षक (भारलेली पदे) |
| 1 | 2 | 3 | 4 | 5 | 6 | 7 | 8 | 9 | 10 | 11 | 12 | 13 | 14 | 15 | 16 | 17 | 18 |
| 1 | कन्नड | लागू नाही. | | | | | | | | | | | | | | | |
| 2 | सोयगाव | | | | | | | | | | | | | | | | |
| 3 | सिल्लोड | | | | | | | | | | | | | | | | |
| 4 | फुलंब्री | | | | | | | | | | | | | | | | |
| 5 | औरंगाबाद | | | | | | | | | | | | | | | | |
| 6 | खुलताबाद | | | | | | | | | | | | | | | | |
| 7 | वैजापूर | | | | | | | | | | | | | | | | |
| 8 | गंगापूर | | | | | | | | | | | | | | | | |
| 9 | पैठण | | | | | | | | | | | | | | | | |

आधार : 1. गट विकास अधिकारी, पं.स.,

तक्ता क्रमांक 12

आदिवासी उपयोजना क्षेत्रात उपलब्ध असलेल्या आरोग्य सेवा

जिल्हा : औरंगाबाद

भाग-2 आश्रमशाळा व वसतिगृह सुविधा

| अ. क्र. | तालुका | शासकिय आश्रमशाळा | | | | अनुदानित आश्रमशाळा | | | | शासकिय वसतिगृहे | | | अनुदानित वसतिगृहे | | |
|---------|----------|------------------|--------------------|------|----------------------|--------------------|--------------------|------|--------|--------------------|------|--------|--------------------|------|----|
| | | संख्या | आदिवासी विद्यार्थी | | शिक्षक (भारलेली पदे) | संख्या | आदिवासी विद्यार्थी | | संख्या | आदिवासी विद्यार्थी | | संख्या | आदिवासी विद्यार्थी | | |
| | | | मुले | मुली | | | मुले | मुली | | मुले | मुली | | मुले | मुली | |
| 1 | 2 | 19 | 20 | 21 | 22 | 23 | 24 | 25 | 26 | 27 | 28 | 29 | 30 | 31 | 32 |
| 1 | कन्नड | लागू नाही. | | | | | | | | | | | | | |
| 2 | सोयगाव | | | | | | | | | | | | | | |
| 3 | सिल्लोड | | | | | | | | | | | | | | |
| 4 | फुलंब्री | | | | | | | | | | | | | | |
| 5 | औरंगाबाद | | | | | | | | | | | | | | |
| 6 | खुलताबाद | | | | | | | | | | | | | | |
| 7 | वैजापूर | | | | | | | | | | | | | | |
| 8 | गंगापूर | | | | | | | | | | | | | | |
| 9 | पैठण | | | | | | | | | | | | | | |

आधार : 1. प्रकल्प अधिकारी, एकात्मिक आदिवासी विकास प्रकल्प

तक्ता क. 14

आदिवासी उपयोजना क्षेत्रात/तालुक्यात उपलब्ध असलेल्या विविध सुविधानुसार गावांची संख्या

जिल्हा : औरंगाबाद

| अ. क्र. | तालुका | आदिवासी उपयोजनेतील गावे | सुविधा उपलब्ध असलेल्या आदिवासी उपयोजना क्षेत्रातील गावांची संख्या | | | | | | | | तालुक्यातील एकूण गावे | सुविधा उपलब्ध असलेल्या तालुक्यातील गावांची संख्या | | | | | | | |
|---------|----------|-------------------------|---|----------------|---------------------|-------|-----------------------|------------------|------------------|-------------------------|-----------------------|---|----------------|---------------------|-------|-----------------------|------------------|------------------|-------------------------|
| | | | बारमाही रस्ते | एस.टी.बस थांबा | रास्त भावाची दुकाने | डाकघर | राष्टीवत्/सहकारी बँका | दुधसंकलन केंद्रे | दुरध्वनी केंद्रे | दुरध्वनी जोडणीची संख्या | | बारमाही रस्ते | एस.टी.बस थांबा | रास्त भावाची दुकाने | डाकघर | राष्टीवत्/सहकारी बँका | दुधसंकलन केंद्रे | दुरध्वनी केंद्रे | दुरध्वनी जोडणीची संख्या |
| 1 | 2 | 3 | 4 | 5 | 6 | 7 | 8 | 9 | 10 | 11 | 12 | 13 | 14 | 15 | 16 | 17 | 18 | 19 | 20 |
| 1 | कन्नड | } | लागू नाही. | | | | | | | | | | | | | | | | |
| 2 | सोयगाव | | | | | | | | | | | | | | | | | | |
| 3 | सिल्लोड | | | | | | | | | | | | | | | | | | |
| 4 | फुलंब्री | | | | | | | | | | | | | | | | | | |
| 5 | औरंगाबाद | | | | | | | | | | | | | | | | | | |
| 6 | खुलताबाद | | | | | | | | | | | | | | | | | | |
| 7 | वैजापूर | | | | | | | | | | | | | | | | | | |
| 8 | गंगापूर | | | | | | | | | | | | | | | | | | |
| 9 | पैठण | | | | | | | | | | | | | | | | | | |

आधार : 1. गटविकास अधिकारी, प.स. 2. तहसिलदार, 3. अधिक्षक डाकघर, 4. भारत संचार निगम लि., 5. सहाय्यक निबंधक (सह.सं.)

तक्ता क. 15

आदिवासी उपयोजना क्षेत्रातील सार्वजनिक सोयींनी अंतरानुसार उपलब्धता

जिल्हा : औरंगाबाद

| अ. क्र. | तालुका | आदिवासी उपयोजनेतील गावे | बारमाही रस्ता | | | | एस.टी.बस थांबा | | | | रास्त भावाची दुकाने | | | | डाकघर | | | |
|---------|----------|-------------------------|---------------|-----------------|---------------|-----------------------|----------------|-----------------|---------------|-----------------------|---------------------|-----------------|---------------|-----------------------|--------|-----------------|---------------|-----------------------|
| | | | गावांत | 3 कि.मी. पर्यंत | 3 ते 5 कि.मी. | 5 कि.मी. पेक्षा जास्त | गावांत | 3 कि.मी. पर्यंत | 3 ते 5 कि.मी. | 5 कि.मी. पेक्षा जास्त | गावांत | 3 कि.मी. पर्यंत | 3 ते 5 कि.मी. | 5 कि.मी. पेक्षा जास्त | गावांत | 3 कि.मी. पर्यंत | 3 ते 5 कि.मी. | 5 कि.मी. पेक्षा जास्त |
| 1 | 2 | 3 | 4 | 5 | 6 | 7 | 8 | 9 | 10 | 11 | 12 | 13 | 14 | 15 | 16 | 17 | 18 | 19 |
| 1 | कन्नड | } | लागू नाही. | | | | | | | | | | | | | | | |
| 2 | सोयगाव | | | | | | | | | | | | | | | | | |
| 3 | सिल्लोड | | | | | | | | | | | | | | | | | |
| 4 | फुलंब्री | | | | | | | | | | | | | | | | | |
| 5 | औरंगाबाद | | | | | | | | | | | | | | | | | |
| 6 | खुलताबाद | | | | | | | | | | | | | | | | | |
| 7 | वैजापूर | | | | | | | | | | | | | | | | | |
| 8 | गंगापूर | | | | | | | | | | | | | | | | | |
| 9 | पैठण | | | | | | | | | | | | | | | | | |

आधार : 1. गटविकास अधिकारी, प.स. 2. तहसिलदार, 3. अधिक्षक डाकघर, 4. भारत संचार निगम लि., 5. सहाय्यक निबंधक (सह.सं.)

तक्ता क. 15

आदिवासी उपयोजना क्षेत्रातील सार्वजनिक सोयींनी अंतरानुसार उपलब्धता

जिल्हा : औरंगाबाद

| अ. क्र. | तालुका | आदिवासी उपयोजनेतील गावे | राष्ट्रीयकृत / सह. बँका | | | | दुधसंकलन केंद्र | | | | दुरध्वनी केंद्र | | | |
|---------|----------|-------------------------|-------------------------|-----------------|---------------|-----------------------|-----------------|-----------------|---------------|-----------------------|-----------------|-----------------|---------------|-----------------------|
| | | | गावांत | 3 कि.मी. पर्यंत | 3 ते 5 कि.मी. | 5 कि.मी. पेक्षा जास्त | गावांत | 3 कि.मी. पर्यंत | 3 ते 5 कि.मी. | 5 कि.मी. पेक्षा जास्त | गावांत | 3 कि.मी. पर्यंत | 3 ते 5 कि.मी. | 5 कि.मी. पेक्षा जास्त |
| 1 | 2 | 3 | 20 | 21 | 22 | 23 | 24 | 25 | 26 | 27 | 28 | 29 | 30 | 31 |
| 1 | कन्नड | } | लागू नाही. | | | | | | | | | | | |
| 2 | सोयगाव | | | | | | | | | | | | | |
| 3 | सिल्लोड | | | | | | | | | | | | | |
| 4 | फुलंब्री | | | | | | | | | | | | | |
| 5 | औरंगाबाद | | | | | | | | | | | | | |
| 6 | खुलताबाद | | | | | | | | | | | | | |
| 7 | वैजापूर | | | | | | | | | | | | | |
| 8 | गंगापूर | | | | | | | | | | | | | |
| 9 | पैठण | | | | | | | | | | | | | |

आधार : 1. गटविकास अधिकारी, प.स. 2. तहसिलदार, 3. अधिक्षक डाकघर, 4. भारत संचार निगम लि., 5. सहाय्यक निबंधक (सह.सं.)

तक्ता क. 15

आदिवासी उपयोजना क्षेत्रातील सार्वजनिक सोयींनी अंतरानुसार उपलब्धता

जिल्हा : औरंगाबाद

| अ. क्र. | तालुका | आदिवासी उपयोजनेतील गावे | प्राथमिक आरोग्य केंद्र | | | | ग्रामीण / कुटीर रुग्णालय | | | | पशुवैद्यकीय संवा | | | |
|---------|----------|-------------------------|------------------------|-----------------|---------------|-----------------------|--------------------------|-----------------|---------------|-----------------------|------------------|-----------------|---------------|-----------------------|
| | | | गावांत | 3 कि.मी. पर्यंत | 3 ते 5 कि.मी. | 5 कि.मी. पेक्षा जास्त | गावांत | 3 कि.मी. पर्यंत | 3 ते 5 कि.मी. | 5 कि.मी. पेक्षा जास्त | गावांत | 3 कि.मी. पर्यंत | 3 ते 5 कि.मी. | 5 कि.मी. पेक्षा जास्त |
| 1 | 2 | 3 | 32 | 33 | 34 | 35 | 36 | 37 | 38 | 39 | 40 | 41 | 42 | 43 |
| 1 | कन्नड | } | लागू नाही. | | | | | | | | | | | |
| 2 | सोयगाव | | | | | | | | | | | | | |
| 3 | सिल्लोड | | | | | | | | | | | | | |
| 4 | फुलंब्री | | | | | | | | | | | | | |
| 5 | औरंगाबाद | | | | | | | | | | | | | |
| 6 | खुलताबाद | | | | | | | | | | | | | |
| 7 | वैजापूर | | | | | | | | | | | | | |
| 8 | गंगापूर | | | | | | | | | | | | | |
| 9 | पैठण | | | | | | | | | | | | | |

आधार : 1. गटविकास अधिकारी, प.स. 2. तहसिलदार, 3. अधिक्षक डाकघर, 4. भारत संचार निगम लि., 5. सहाय्यक निबंधक (सह.सं.)

तक्ता क्रमांक 16
आदिवासी उपयोजना क्षेत्रातील सहकारी संस्था

जिल्हा : औरंगाबाद

| अ. क्र. | तालुका | प्राथमिक कृषि पत संस्था | | | आदिवासी सह सोसा. | | | इतर विंगर कृषि पत संस्था | | | दुग्ध संस्था | | | जंगल कामगार संस्था | | | मजूर संस्था | | | इतर संस्था | | |
|---------|----------|-------------------------|-------|--------------|------------------|-------|--------------|--------------------------|-------|--------------|--------------|-------|--------------|--------------------|-------|--------------|-------------|-------|--------------|------------|-------|--------------|
| | | संख्या | सभासद | | संख्या | सभासद | | संख्या | सभासद | | संख्या | सभासद | | संख्या | सभासद | | संख्या | सभासद | | संख्या | सभासद | |
| | | | एकूण | पैकी आदिवासी | | एकूण | पैकी आदिवासी | | एकूण | पैकी आदिवासी | | एकूण | पैकी आदिवासी | | एकूण | पैकी आदिवासी | | एकूण | पैकी आदिवासी | | एकूण | पैकी आदिवासी |
| 1 | 2 | 3 | 4 | 5 | 6 | 7 | 8 | 9 | 10 | 11 | 12 | 13 | 14 | 15 | 16 | 17 | 18 | 19 | 20 | 21 | 22 | 23 |
| 1 | कराड | लागू नाही. | | | | | | | | | | | | | | | | | | | | |
| 2 | सायगाव | | | | | | | | | | | | | | | | | | | | | |
| 3 | सिल्लोड | | | | | | | | | | | | | | | | | | | | | |
| 4 | फुलंब्री | | | | | | | | | | | | | | | | | | | | | |
| 5 | औरंगाबाद | | | | | | | | | | | | | | | | | | | | | |
| 6 | खुलताबाद | | | | | | | | | | | | | | | | | | | | | |
| 7 | बैजापूर | | | | | | | | | | | | | | | | | | | | | |
| 8 | मंगापूर | | | | | | | | | | | | | | | | | | | | | |
| 9 | पेठण | | | | | | | | | | | | | | | | | | | | | |

आधार : जिल्हा उपनिबंधक सहकारी संस्था, 2. तालुका उपनिबंधक सहकारी संस्था

तक्ता क्रमांक 17 भाग 1 आदिवासी उपयोजना क्षेत्र

आदिवासी उपयोजना क्षेत्रातील व तालुक्यातील दर्जा आणि पृष्ठभागानुसार रस्त्याची लांबी (कि.मी.)

जिल्हा : औरंगाबाद

लांबी कि.मी.

| अ. क्र. | तालुका | दर्जानुसार रस्त्याची लांबी | | | | | | पृष्ठभागानुसार रस्त्याची लांबी | | | | एकूण लांबीशी सिमेंट व डांबरी लांबीशी % (स्तंभ 11/8) | एकूण लांबीशी पृष्ठांकित लांबीशी % (स्तंभ 12/8) | प्रत्येक शंभर चौ.कि. क्षेत्रफळातील रस्त्याची लांबी | |
|---------|----------|----------------------------|----------------|---------------------|------------------|-------------|------------------|--------------------------------|------------|---------------|---------|---|--|--|------|
| | | राष्ट्रीय महामार्ग | राज्य महामार्ग | प्रमुख जिल्हा मार्ग | इतर जिल्हा मार्ग | ग्राम मार्ग | एकूण रस्ते लांबी | अपृष्ठांकित | पृष्ठांकित | | | | | अपृष्ठांकित | एकूण |
| | | | | | | | | | खडीचे | डांबरी/सिमेंट | कॉक्रीट | | | | |
| 1 | 2 | 3 | 4 | 5 | 6 | 7 | 8 | 9 | 10 | 11 | 12 | 13 | 14 | 15 | 16 |
| 1 | कराड | लागू नाही. | | | | | | | | | | | | | |
| 2 | सायगाव | | | | | | | | | | | | | | |
| 3 | सिल्लोड | | | | | | | | | | | | | | |
| 4 | फुलंब्री | | | | | | | | | | | | | | |
| 5 | औरंगाबाद | | | | | | | | | | | | | | |
| 6 | खुलताबाद | | | | | | | | | | | | | | |
| 7 | बैजापूर | | | | | | | | | | | | | | |
| 8 | मंगापूर | | | | | | | | | | | | | | |
| 9 | पेठण | | | | | | | | | | | | | | |

आधार : गटविकास अधिकारी, पं.स. 2.कार्यकारी अभियंता, सा.बां. विभाग, 3. कार्यकारी अभियंता, बांधकाम विभाग, जि.प.

तक्ता क्रमांक 17 भाग 2 तालुका

आदिवासी उपयोजना क्षेत्रातील व तालुक्यातील दर्जा आणि पृष्ठभागानुसार रस्त्याची लांबी (कि.मी.)

जिल्हा : औरंगाबाद

लांबी कि.मी.

| अ. क्र. | तालुका | दर्जानुसार रस्त्याची लांबी | | | | | | पृष्ठभागानुसार रस्त्याची लांबी | | | | | एकूण लांबीशी सिमेंट व डांबरी लांबीशी % (स्तंभ 11/8) | एकूण लांबीशी पृष्ठभित्ती लांबीशी % (स्तंभ 12/8) | प्रत्येक शंभर चौ.कि. क्षेत्रफळातील रस्त्याची लांबी | |
|---------|----------|----------------------------|----------------|---------------------|------------------|-------------|------------------|--------------------------------|-------------|---------------|---------|------|---|---|--|------|
| | | राष्ट्रीय महामार्ग | राज्य महामार्ग | प्रमुख जिल्हा मार्ग | इतर जिल्हा मार्ग | ग्राम मार्ग | एकूण रस्ते लांबी | अपृष्ठभित्ती | पृष्ठभित्ती | | | | | | अपृष्ठभित्ती | एकूण |
| | | | | | | | | | खडोचे | डांबरी/सिमेंट | कोक्रीट | एकूण | | | | |
| 1 | 2 | 3 | 4 | 5 | 6 | 7 | 8 | 9 | 10 | 11 | 12 | 13 | 14 | 15 | 16 | |
| 1 | कन्नड | } | } | } | } | } | } | } | } | } | } | } | } | } | } | } |
| 2 | सोयगाव | | | | | | | | | | | | | | | |
| 3 | सिल्लोड | | | | | | | | | | | | | | | |
| 4 | फुलंब्री | | | | | | | | | | | | | | | |
| 5 | औरंगाबाद | | | | | | | | | | | | | | | |
| 6 | खुलताबाद | | | | | | | | | | | | | | | |
| 7 | वैजापूर | | | | | | | | | | | | | | | |
| 8 | गंगापूर | | | | | | | | | | | | | | | |
| 9 | पैठण | | | | | | | | | | | | | | | |

लागू नाही.

आधार : गटविकास अधिकारी, पं.स. 2.कार्यकारी अभियंता, सा.बां. विभाग, 3. कार्यकारी अभियंता, बांधकाम विभाग, जि.प.

तक्ता क्रमांक 18

महाराष्ट्र राज्य सहकारी आदिवासी विकास महामंडळाचे कार्य

जिल्हा : औरंगाबाद

| अ. क्र. | तालुका | आदिवासी उपयोजना क्षेत्रातील गावांची संख्या | एकाधिकार खरेदी केंद्र (संख्या) | एकाधिकार खरेदी करणा-या सहकारी आदिवासी सेवा संस्था | सन 2007-08 मधील महामंडळाकडून केलेली एकाधिकार खरेदी (क्विंटल मध्ये) | | | | | | | सन 2008-09 मधील खावटी खर्च | |
|---------|----------|--|--------------------------------|---|--|-----|--------|--------|-------|-----|------|----------------------------|-------------|
| | | | | | साळ | चरई | खुरसणी | भुईमूग | हिरवा | इतर | एकूण | लाभार्थी | रुपये लाखात |
| 1 | 2 | 3 | 4 | 5 | 6 | 7 | 8 | 9 | 10 | 11 | 12 | 13 | 14 |
| 1 | कन्नड | } | } | } | } | } | } | } | } | } | } | } | } |
| 2 | सोयगाव | | | | | | | | | | | | |
| 3 | सिल्लोड | | | | | | | | | | | | |
| 4 | फुलंब्री | | | | | | | | | | | | |
| 5 | औरंगाबाद | | | | | | | | | | | | |
| 6 | खुलताबाद | | | | | | | | | | | | |
| 7 | वैजापूर | | | | | | | | | | | | |
| 8 | गंगापूर | | | | | | | | | | | | |
| 9 | पैठण | | | | | | | | | | | | |

लागू नाही.

आधार : प्रादेशिक व्यवस्थापन, महाराष्ट्र सहकारी आदिवासी विकास महामंडळ, मर्या.

तक्ता क. 19

सन 2007-08 मधील 20 कलमी कार्यक्रमांतर्गत योजनानिहाय आदिवासी उपयोजना क्षेत्रातील आदिवासी लाभार्थी कुटूंबे

जिल्हा : जालना

| अ. क्र. | तालुका | सन 2001 जनगणने प्रमाणे कुटूंब संख्या | | दारिद्र्य रेषेखालिल कुटूंबे संख्या 1997 पाहणीनुसार | | सन 2007-08 मधील 20 कलमी कार्यक्रमांतर्गत योजनानिहाय आदिवासी उपयोजना क्षेत्रातील आदिवासी लाभार्थी कुटूंबे | | | | | | | | | | | | |
|------------|--------|--------------------------------------|---------|--|---------|--|----------------|-------------------------|--------------------|-----------------------|----------------|----------|----------|-------------|------------------------------------|------------|------------------------------|------------------------|
| | | एकूण | आदिवासी | एकूण | आदिवासी | नवीन विहीरी | विहीर दुरुस्तर | विधना विहारा (बोअरवेला) | कृषि निविष्टा वाटप | विद्युत पंपाचा पुरवठा | तेल पंप पुरवठा | बेल गाडी | बेल जोडी | इंदिरा आवास | स्वर्ण जयंती ग्राम स्वरोजगार योजना | | | |
| 1 | 2 | 3 | 4 | 5 | 6 | 7 | 8 | 9 | 10 | 11 | 12 | 13 | 14 | नवीन घरकुले | घरकुल दुरुस्ती | एकूण बचतगट | वैयक्तिक स्वरोजगारी अनुजमाती | वैयक्तिक लाभार्थी अ.ज. |
| लागू नाही. | | | | | | | | | | | | | | | | | | |

आधार : प्रकल्प संचालक जिल्हा ग्रामीण विकास यंत्रणा

तक्ता क. 20

आमदारांचा स्थानिक विकास कार्यक्रमांतर्गत आदिवासी उपयोजना क्षेत्रातील कामे

जिल्हा : औरंगाबाद

(रुपये लाखात)

| अ. क्र. | आदिवासी मतदार संघ | 2005-2006 | | | | | 2006-2007 | | | | | 2007-2008 | | | | |
|------------|-------------------|-----------------------|-------------------------------|--------------------------|---------------------------|------------------|-----------------------|-------------------------------|--------------------------|---------------------------|------------------|-----------------------|-------------------------------|--------------------------|---------------------------|------------------|
| | | अपूर्ण कामांची संख्या | अपूर्ण कामासाठी लागणारी रक्कम | नवीन मंजूर कामे (संख्या) | नवीन कामासाठी मंजूर रक्कम | एकूण झालेला खर्च | अपूर्ण कामांची संख्या | अपूर्ण कामासाठी लागणारी रक्कम | नवीन मंजूर कामे (संख्या) | नवीन कामासाठी मंजूर रक्कम | एकूण झालेला खर्च | अपूर्ण कामांची संख्या | अपूर्ण कामासाठी लागणारी रक्कम | नवीन मंजूर कामे (संख्या) | नवीन कामासाठी मंजूर रक्कम | एकूण झालेला खर्च |
| 1 | 2 | 3 | 4 | 5 | 6 | 7 | 8 | 9 | 10 | 11 | 12 | 13 | 14 | 15 | 16 | 17 |
| लागू नाही. | | | | | | | | | | | | | | | | |

आधार : जिल्हा नियोजन समिती, जिल्हाधिकारी कार्यालय

तक्ता क. 21

खासदारांचा स्थानिक विकास कार्यक्रमांतर्गत आदिवासी उपयोजना क्षेत्रातील कामे

जिल्हा : औरंगाबाद

(रुपये लाखात)

| अ. क्र. | आदिवासी मतदार संघ | 2005-2006 | | | 2006-2007 | | | 2007-2008 | | |
|------------|-------------------|-------------------|--------------------|------------------|-------------------|--------------------|------------------|-------------------|--------------------|------------------|
| | | मंजूर कामे संख्या | मंजूर कामाची रक्कम | एकूण झालेला खर्च | मंजूर कामे संख्या | मंजूर कामाची रक्कम | एकूण झालेला खर्च | मंजूर कामे संख्या | मंजूर कामाची रक्कम | एकूण झालेला खर्च |
| 1 | 2 | 3 | 4 | 5 | 6 | 7 | 8 | 9 | 10 | 11 |
| लागू नाही. | | | | | | | | | | |

आधार : जिल्हा नियोजन समिती, जिल्हाधिकारी कार्यालय

तक्ता क. 22

डोंगरी विकास कार्यक्रमांतर्गत आदिवासी उपयोजना क्षेत्रातील कामे

जिल्हा : औरंगाबाद

(रुपये लाखात)

| अ. क्र. | आदिवासी मतदार संघ | 2005-2006 | | | 2006-2007 | | | 2007-2008 | | |
|------------|-------------------|-------------------|--------------------|------------------|-------------------|--------------------|------------------|-------------------|--------------------|------------------|
| | | मंजूर कामे संख्या | मंजूर कामाची रक्कम | एकूण झालेला खर्च | मंजूर कामे संख्या | मंजूर कामाची रक्कम | एकूण झालेला खर्च | मंजूर कामे संख्या | मंजूर कामाची रक्कम | एकूण झालेला खर्च |
| 1 | 2 | 3 | 4 | 5 | 6 | 7 | 8 | 9 | 10 | 11 |
| लागू नाही. | | | | | | | | | | |

आधार : जिल्हा नियोजन समिती, जिल्हाधिकारी कार्यालय

आदिवासी उपयोजनेअंतर्गत (टीएसपी) विकासशिर्षनिहाय आर्थिक प्रगती

जिल्हा - औरंगाबाद

(रुपये लाखात)

| अ. क्र. | विकास शीर्ष व उपशीर्ष | 2007-2008 | | | 2008-2009 | | |
|---------|---|----------------|--------------|-------------|----------------|--------------|-------------|
| | | मंजूर नियतव्यय | प्राप्त निधी | झालेला खर्च | मंजूर नियतव्यय | प्राप्त निधी | झालेला खर्च |
| 1 | 2 | 3 | 4 | 5 | 6 | 7 | 8 |
| 1 | कृषि व संलग्न सेवा | लागू नाही. | | | | | |
| | 1.1 पीक संवर्धन | | | | | | |
| | 1.2 फलोत्पादन | | | | | | |
| | 1.3 मृदसंधारण व जलसंधारण | | | | | | |
| | 1.4 पशुसंवर्धन | | | | | | |
| | 1.5 दुग्ध व्यवसाय विकास | | | | | | |
| | 1.6 मत्स्य व्यवसाय | | | | | | |
| | 1.7 पणन, कोठारे व वखारी | | | | | | |
| | 1.8 वने | | | | | | |
| | 1.9 सहकार | | | | | | |
| | एकूण (एक) | | | | | | |
| 2 | ग्रामीण विकास | लागू नाही. | | | | | |
| | 2.1 स्वर्ण जयंती ग्रामस्वयंरोजगार विकास कार्यक्रम | | | | | | |
| | 2.2 अवर्षण प्रवण क्षेत्र कार्यक्रम | | | | | | |
| | 2.3 संपूर्ण ग्रामीण रोजगार योजना | | | | | | |
| | 2.4 रोजगार हमी योजना | | | | | | |
| | 2.5 ग्रामीण स्वच्छता कार्यक्रम | | | | | | |
| | एकूण (दोन) | | | | | | |
| 3 | पाटबंधारे व पूरनियंत्रण | लागू नाही. | | | | | |
| | 3.1 लघु पाटबंधारे (स्थानिक क्षेत्र) | | | | | | |
| | 3.2 जलप्रदाय क्षेत्र विकास कार्यक्रम | | | | | | |
| | 3.3 आयाकट विकास | | | | | | |
| | 3.4 पूर नियंत्रण | | | | | | |
| | एकूण (तीन) | | | | | | |
| 4 | विद्युत विकास | लागू नाही. | | | | | |
| 5 | उद्योग व खाणकाम | लागू नाही. | | | | | |
| | 5.1 मोठे व मध्यम उद्योग | | | | | | |
| | 5.2 ग्रामीण व लघु उद्योग | | | | | | |
| | एकूण (पाच) | | | | | | |

| अ. क्र. | विकास शीर्ष व उपशीर्ष | 2007-2008 | | | 2008-2009 | | |
|---------|------------------------------------|----------------|--------------|-------------|----------------|--------------|-------------|
| | | मंजूर नियतव्यय | प्राप्त निधी | झालेला खर्च | मंजूर नियतव्यय | प्राप्त निधी | झालेला खर्च |
| 1 | 2 | 3 | 4 | 5 | 6 | 7 | 8 |
| 6 | वाहतूक व दळणवळण | | | | | | |
| | 6.1 मोठे व लहान बंदरे | } लागू नाही. | | | | | |
| | 6.2 अंतर्देशीय जलवाहतूक | | | | | | |
| | 6.3 रस्ते विकास | | | | | | |
| | एकूण (सहा) | | | | | | |
| 7 | सामान्य आर्थिक सेवा | | | | | | |
| | 7.1 सामान्य आर्थिक विकास | } लागू नाही. | | | | | |
| | 7.2 पर्यावरण विकास | | | | | | |
| | एकूण (सात) | | | | | | |
| 8 | सामाजिक आणि सामुहिक सेवा | | | | | | |
| | 8.1 सामान्य शिक्षण | } लागू नाही. | | | | | |
| | 8.2 क्रिडा व युवक कल्याण | | | | | | |
| | 8.3 कला व संस्कृती | | | | | | |
| | 8.4 तांत्रिक शिक्षण | | | | | | |
| | 8.5 वैद्यकीय शिक्षण व औषधी द्रव्ये | | | | | | |
| | 8.6 आरोग्य सेवा | | | | | | |
| | 8.7 ग्रामीण पाणी पुरवठा व स्वच्छता | | | | | | |
| | 8.8 गृहनिर्माण | | | | | | |
| | 8.9 नगर विकास | | | | | | |
| | 8.10 माहिती व प्रसिध्दी | | | | | | |
| | 8.11 मागासवर्गीयांचे कल्याण | | | | | | |
| | 8.12 कामगार व कामगार कल्याण | | | | | | |
| | 8.13 समाज कल्याण | | | | | | |
| | 8.14 महिला व बालकल्याण | | | | | | |
| | एकूण (आठ) | | | | | | |
| | एकूण (एक ते आठ) | | | | | | |
| | न्युक्लीअस बजेट | | | | | | |

आधार :- प्रकल्प अधिकारी, एकात्मिक आदिवासी विकास प्रकल्प, औरंगाबाद.

आदिवासी उपयोजना क्षेत्राबाहेरील (ओटीएसपी) योजनांची विकासशिर्षनिहाय आर्थिक प्रगती

जिल्हा - औरंगाबाद

(रुपये लाखात)

| अ. क्र. | विकास शीर्ष व उपशीर्ष | 2007-2008 | | | 2008-2009 | | |
|---------|---|----------------|--------------|-------------|----------------|--------------|-------------|
| | | मंजूर नियतव्यय | प्राप्त निधी | झालेला खर्च | मंजूर नियतव्यय | प्राप्त निधी | झालेला खर्च |
| 1 | 2 | 3 | 4 | 5 | 6 | 7 | 8 |
| 1 | कृषि व संलग्न सेवा | | | | | | |
| | 1.1 पीक संवर्धन | 15.00 | 15.21 | 15.21 | 15.00 | 25.55 | 25.55 |
| | 1.2 फलोत्पादन | 0.00 | 0.00 | 0.00 | 0.00 | 0.00 | 0.00 |
| | 1.3 मृदसंधारण व जलसंधारण | 0.00 | 0.0 | 0.00 | 0.00 | 0.00 | 0.00 |
| | 1.4 पशुसंवर्धन | 0.00 | 0.00 | 0.00 | 0.00 | 0.00 | 0.00 |
| | 1.5 दुग्ध व्यवसाय विकास | 0.00 | 0.00 | 0.00 | 0.00 | 0.00 | 0.00 |
| | 1.6 मत्स्य व्यवसाय | 0.00 | 0.00 | 0.00 | 0.00 | 0.00 | 0.00 |
| | 1.7 पणन, कोठारे व वखारी | 0.00 | 0.00 | 0.00 | 0.00 | 0.00 | 0.00 |
| | 1.8 वने | 0.00 | 0.00 | 0.00 | 0.00 | 0.00 | 0.00 |
| | 1.9 सहकार | 0.00 | 0.00 | 0.00 | 0.00 | 0.00 | 0.00 |
| | एकूण (एक) | 15.00 | 15.21 | 15.21 | 15.00 | 25.55 | 25.55 |
| 2 | ग्रामीण विकास | | | | | | |
| | 2.1 स्वर्ण जयंती ग्रामस्वयंरोजगार विकास कार्यक्रम | 3.65 | 3.65 | 3.65 | 4.02 | 4.01 | 4.01 |
| | 2.2 अवर्षण प्रवण क्षेत्र कार्यक्रम | 0.00 | 0.00 | 0.00 | 0.00 | 0.00 | 0.00 |
| | 2.3 संपूर्ण ग्रामीण रोजगार योजना | 0.00 | 0.00 | 0.00 | 0.00 | 0.00 | 0.00 |
| | 2.4 रोजगार हमी योजना | 0.00 | 0.00 | 0.00 | 0.00 | 0.00 | 0.00 |
| | 2.5 ग्रामीण स्वच्छता कार्यक्रम | 0.00 | 0.00 | 0.00 | 0.00 | 0.00 | 0.00 |
| | एकूण (दोन) | 3.65 | 3.65 | 3.65 | 4.02 | 4.01 | 4.01 |
| 3 | पाटबंधारे व पूरनियंत्रण | | | | | | |
| | 3.1 लघु पाटबंधारे (स्थानिक क्षेत्र) | 0.00 | 0.00 | 0.00 | 0.00 | 0.00 | 0.00 |
| | 3.2 जलप्रदाय क्षेत्र विकास कार्यक्रम | 0.00 | 0.00 | 0.00 | 0.00 | 0.00 | 0.00 |
| | 3.3 आयाकट विकास | 0.00 | 0.00 | 0.00 | 0.00 | 0.00 | 0.00 |
| | 3.4 पूर नियंत्रण | 0.00 | 0.00 | 0.00 | 0.00 | 0.00 | 0.00 |
| | एकूण (तीन) | 0.00 | 0.00 | 0.00 | 0.00 | 0.00 | 0.00 |
| 4 | विद्युत विकास | 0.00 | 0.00 | 0.00 | 0.00 | 0.00 | 0.00 |
| 5 | उद्योग व खाणकाम | | | | | | |
| | 5.1 मोठे व मध्यम उद्योग | 0.00 | 0.00 | 0.00 | 0.00 | 0.00 | 0.00 |
| | 5.2 ग्रामीण व लघु उद्योग | 0.00 | 0.00 | 0.00 | 0.00 | 0.00 | 0.00 |
| | एकूण (पाच) | 0.00 | 0.00 | 0.00 | 0.00 | 0.00 | 0.00 |

आदिवासी उपयोजना क्षेत्राबाहेरील (ओटीएसपी) योजनांची विकासशिर्षनिहाय आर्थिक प्रगती

जिल्हा - औरंगाबाद

(रुपये लाखात)

| अ. क्र. | विकास शीर्ष व उपशीर्ष | 2007-2008 | | | 2008-2009 | | |
|---------|------------------------------------|----------------|--------------|-------------|----------------|--------------|-------------|
| | | मंजूर नियतव्यय | प्राप्त निधी | झालेला खर्च | मंजूर नियतव्यय | प्राप्त निधी | झालेला खर्च |
| 1 | 2 | 3 | 4 | 5 | 6 | 7 | 8 |
| 6 | वाहतूक व दळणवळण | | | | | | |
| | 6.1 मोठे व लहान बंदरे | 0.00 | 0.00 | 0.00 | 0.00 | 0.00 | 0.00 |
| | 6.2 अंतर्देशीय जलवाहतूक | 0.00 | 0.00 | 0.00 | 0.00 | 0.00 | 0.00 |
| | 6.3 रस्ते विकास | 0.00 | 0.00 | 0.00 | 0.00 | 0.00 | 0.00 |
| | एकूण (सहा) | 0.00 | 0.00 | 0.00 | 0.00 | 0.00 | 0.00 |
| 7 | सामान्य आर्थिक सेवा | | | | | | |
| | 7.1 सामान्य आर्थिक विकास | 0.00 | 0.00 | 0.00 | 0.00 | 0.00 | 0.00 |
| | 7.2 पर्यावरण विकास | 0.00 | 0.00 | 0.00 | 0.00 | 0.00 | 0.00 |
| | एकूण (सात) | 0.00 | 0.00 | 0.00 | 0.00 | 0.00 | 0.00 |
| 8 | सामाजिक आणि सामूहिक सेवा | | | | | | |
| | 8.1 सामान्य शिक्षण | 0.00 | 0.00 | 0.00 | 0.00 | 0.00 | 0.00 |
| | 8.2 क्रिडा व युवक कल्याण | 2.00 | 2.00 | 2.00 | 40.00 | 40.00 | 40.00 |
| | 8.3 कला व संस्कृती | 0.00 | 0.00 | 0.00 | 0.00 | 0.00 | 0.00 |
| | 8.4 तांत्रिक शिक्षण | 0.00 | 0.00 | 0.00 | 0.00 | 0.00 | 0.00 |
| | 8.5 वैद्यकीय शिक्षण व औषधी द्रव्ये | 0.00 | 0.00 | 0.00 | 0.00 | 0.00 | 0.00 |
| | 8.6 आरोग्य सेवा | 0.00 | 0.00 | 0.00 | 0.00 | 0.00 | 0.00 |
| | 8.7 ग्रामीण पाणी पुरवठा व स्वच्छता | 0.00 | 0.00 | 0.00 | 0.00 | 0.00 | 0.00 |
| | 8.8 गृहनिर्माण | 0.00 | 0.00 | 0.00 | 0.00 | 0.00 | 0.00 |
| | 8.9 नगर विकास | 0.00 | 0.00 | 0.00 | 0.00 | 0.00 | 0.00 |
| | 8.10 माहिती व प्रसिध्दी | 0.00 | 0.00 | 0.00 | 0.00 | 0.00 | 0.00 |
| | 8.11 मागासवर्गीयांचे कल्याण | 147.02 | 143.13 | 41.53 | 227.45 | 208.03 | 207.71 |
| | 8.12 कामगार व कामगार कल्याण | 0.00 | 0.00 | 0.00 | 0.00 | 0.00 | 0.00 |
| | 8.13 समाज कल्याण | 0.00 | 0.00 | 0.00 | 0.00 | 0.00 | 0.00 |
| | 8.14 महिला व बालकल्याण (पोषण) | 0.00 | 0.00 | 0.00 | 16.00 | 16.00 | 15.90 |
| | एकूण (आठ) | 149.02 | 145.13 | 43.53 | 283.45 | 264.03 | 263.61 |
| | एकूण (एक ते आठ) | 167.67 | 163.99 | 62.39 | 302.47 | 293.59 | 293.17 |
| | न्युक्लीअस बजेट | 45.00 | 70.00 | 70.00 | 35.10 | 35.10 | 34.42 |

आधार :- प्रकल्प अधिकारी, एकात्मिक आदिवासी विकास प्रकल्प, औरंगाबाद.

परिशिष्ट - 2

आदिवासी उपयोजना क्षेत्रातील गावांपैकी अवर्षण प्रवण क्षेत्र/डोंगरी क्षेत्र वाकस/पश्चिम घाट विकास कार्यक्रमांतर्गत समाविष्ट असलेल्या गावांची यादी

जिल्हा : औरंगाबाद

| अ. क्र. | तालुका | पूर्णतः की अंशतः | आदिवासी उपयोजना क्षेत्रातील | | अवर्षण प्रवण क्षेत्रात येणारी | | डोंगरी क्षेत्र विकास कार्यक्रमांतर्गत येणारी | | पश्चिम घाट विकास कार्यक्रमांतर्गत येणारी | |
|---------|----------|------------------|-----------------------------|---------------------------------------|-------------------------------|---------------------------------------|--|---------------------------------------|--|---------------------------------------|
| | | | गावांची संख्या | गावांची नावे (फक्त अंशतः तालुक्यातील) | गावांची संख्या | गावांची नावे (फक्त अंशतः तालुक्यातील) | गावांची संख्या | गावांची नावे (फक्त अंशतः तालुक्यातील) | गावांची संख्या | गावांची नावे (फक्त अंशतः तालुक्यातील) |
| 1 | 2 | 3 | 4 | 5 | 6 | 7 | 8 | 9 | 10 | 11 |
| 1 | कन्नड | } | लागू नाही. | | | | | | | |
| 2 | सोयगाव | | | | | | | | | |
| 3 | सिल्लोड | | | | | | | | | |
| 4 | फुलंब्री | | | | | | | | | |
| 5 | औरंगाबाद | | | | | | | | | |
| 6 | खुलताबाद | | | | | | | | | |
| 7 | वैजापूर | | | | | | | | | |
| 8 | गंगापूर | | | | | | | | | |
| 9 | पैठण | | | | | | | | | |

आधार : प्रकल्प संचालक, जिल्हा ग्रामीण विकास यंत्रणा, जि.प., 2. जिल्हा नियोजन अधिकारी, जिल्हाधिकारी कार्यालय,

3. प्रकल्प अधिकारी, एकात्मिक आदिवासी विकास प्रकल्प