



जिल्हा सामाजिक व आर्थिक समालोचन

मार्च २००९
मार्च २००९

जिल्हा : हिंगोली

जिल्हा सांख्यिकी कार्यालय,
अर्थ व सांख्यिकी संचालनालय,
महाराष्ट्र शासन,
हिंगोली.

फक्त कार्यालयीन उपयोगाकरीता



जिल्हा सामाजिक
व
आर्थिक समालोचन, मार्च 2009

जिल्हा:- हिंगोली

अर्थ व सांख्यिकी संचालनालय,
महाराष्ट्र शासन
मुंबई.

अनुक्रमणिका

जिल्हा सामाजिक व आर्थिक समालोचन - मार्च 2009

जिल्हा:-हिंगोली

वर्ष: 2008-09

तक्ता क्र.	विषय	पृष्ठ क्र.
1	2	3
भाग-1 समालोचन		
	जिल्ह्याचा समग्र आढावा	1
	दृष्टिक्षेपात जिल्हा	15
	रस्ते आणि तालुका सीमा दर्शविणारा जिल्ह्याचा नकाशा	19
	निवडक आलेख	20
भाग-2 सांख्यिकीय तक्ते		
1. निवडक निर्देशांक		
1.1	निवडक निर्देशांक (1960-2009)	1
2. लोकसंख्याविषयक आकडेवारी		
2.1	लोकसंख्याविषयक निवडक आकडेवारी	6
2.2	लोकसंख्या आणि वृद्धिदर	8
2.3	शहरांची वर्गवारी आणि त्यांची लोकसंख्या	9
2.4	मुख्य व सीमांतिक काम करणा-यांचे उद्योगगटनिहाय वर्गीकरण	10
2.5	धर्म व वयोगटानुसार लोकसंख्या	11
2.6	दारिद्र्य रेषेखालील ग्रामीण कुटुंबे	12
3. जिल्हा उत्पन्न अंदाज		
3.1	क्षेत्रवार जिल्हा उत्पन्न व दरडोई जिल्हा उत्पन्न - चालू किमतीनुसार	13
3.2	क्षेत्रवार जिल्हा उत्पन्न व दरडोई जिल्हा उत्पन्न - स्थिर किमतीनुसार	14
4. किंमतीविषयक आकडेवारी		
4.1	निवडक कृषिमालाच्या सरासरी घाऊक किंमती	15
4.2	जिल्हा मुख्यालयातील महत्त्वाच्या वस्तूंच्या मासिक सरासरी किरकोळ किंमती	17
4.3	ग्राहक किंमतीचे निर्देशांक	19
4.4	किंमतीचे महत्त्वाचे निर्देशांक	20
5. जमीन महसूल, स्थानिक संस्थांचे उत्पन्न/ खर्च, बँकिंग, विमा आणि अल्पबचतविषयक आकडेवारी		
5.1	गोळा केलेला जमीन महसूल	21
5.2	स्थानिक स्वराज्य संस्थांचे उत्पन्न व खर्च	21
5.3	बँक कार्यालये, वर्गीकृत बँकाची संख्या, ठेवी व कर्जे	22
5.4	अल्पबचत कार्यक्रमाची प्रगती	22
5.5	आयुर्विमाविषयक आकडेवारी	23

अनुक्रमणिका

जिल्हा सामाजिक व आर्थिक समालोचन - मार्च 2009

जिल्हा:-हिंगोली

वर्ष: 2008-09

तक्ता क्र.	विषय	पृष्ठ क्र.
1	2	3
6. कृषि व पदुम विषयक आकडेवारी		
6.1	जमिनीचा वापर	24
6.2	निरनिराळ्या पिकाखालील क्षेत्र	25
6.3	मुख्य पिकाचे दर हेक्टरी अंदाजित उत्पादन	27
6.4	निवडक केंद्रातील पर्जन्य दिवसांची संख्या व एकूण पर्जन्य	28
6.5	विविध साधनाखालील ओलिताचे क्षेत्र	28
6.6	निरनिराळ्या पिकाखालील ओलिताचे क्षेत्र	29
6.7	सिंचन विहिरी	31
6.8	कू पनलिका, हातपंप व विद्युत पंप	31
6.9	लघुपाटबंधा-यांची कामे	32
6.10	मोठे व मध्यम पाटबंधारे प्रकल्प	33
6.11	वहिती धारणेचा प्रकार आणि क्षेत्रफळ गटानुसार वर्गीकरण	35
6.12	कृषि अवजारे	36
6.13	पशुधन	36
6.14	पशुवैद्यकीय संस्था	38
6.15	मान्यताप्राप्त पशुवधगृहे आणि त्यात कत्तल केलेल्या पशूंची संख्या	39
6.16	वनक्षेत्र	39
6.17	मुख्य व गौण वन उत्पादने	40
6.18	भूजल मत्स्यव्यवसाय	41
6.19	दुग्ध विकास सहकारी संस्था	41
7. सहकार क्षेत्र		
7.1	विविध प्रकारच्या सहकारी संस्था	42
7.2	सहकारी संस्थांची वित्तीय स्थिती	43
7.3	सहकारी संस्थांची लेखा परीक्षण वर्गाप्रमाणे संख्या	44
7.4	राज्य/जिल्हा कार्यक्षेत्र असलेल्या सहकारी बँकांचे कार्य	44
7.5	सहकारी संस्थांचे कार्य	45
7.6	बिगरकृषि सहकारी पत संस्थांचे कार्य	46
7.7	जिल्हा आणि प्राथमिक पणन संस्थांचे कार्य	46
7.8	नियंत्रित बाजारपेठांतील कृषि मालाची वार्षिक आवक	48
7.9	परवानाधारक सावकारांची संख्या आणि त्यांनी दिलेली कर्जे	49

अनुक्रमणिका

जिल्हा सामाजिक व आर्थिक समालोचन - मार्च 2009

जिल्हा:-हिंगोली

वर्ष: 2008-09

तक्ता क्र.	विषय	पृष्ठ क्र.
1	2	3
8. वीज आणि परिवहन व दळणवळण		
8.1	विद्युतीकरण झालेल्या शहरांची व गावांची संख्या आणि त्यांची लोकसंख्या	50
8.2	विजेचा वापर	50
8.3	प्रकार व पृष्ठभाग यानुसार रस्त्यांची लांबी	51
8.4	मोटर वाहनांची आणि परवानाधारकांची संख्या	52
8.5	महाराष्ट्र राज्य मार्ग परिवहन महामंडळाची प्रवासी वाहतूक	53
8.6	पोस्ट, खाजगी व सार्वजनिक दूरध्वनीची संख्या	53
9. रोजगार व उद्योगविषयक आकडेवारी		
9.1	कारखान्यातील कामगारांची दैनिक सरासरी संख्या	54
9.2	रोजगार व स्वयंरोजगार मार्गदर्शन केंद्रातील आकडेवारी	55
9.3	शासकीय व स्थानिक स्वराज्य संस्थातील कर्मचा-यांची संख्या	56
9.4	निरनिराळ्या उद्योगांतील रोजगार	57
9.5	कृषि व बिगर -कृषि उद्योग	58
9.6	प्रमुख उद्योग गटानुसार उद्योगांची आणि नियमित काम करणा-या कामगारांची संख्या	59
9.7	महत्त्वाच्या उद्योग गटानुसार कृषि व बिगरकृषि आस्थापनांची व त्यातील कामगारांची संख्या	60
10. शिक्षण		
10.1	शैक्षणिक संस्थांची संख्या	61
10.2	शैक्षणिक संस्थातील शिक्षकांची संख्या	62
10.3	शैक्षणिक संस्थातील विद्यार्थी संख्या	63
10.4	शैक्षणिक संस्थातील अनुसूचित जातीची विद्यार्थी संख्या	64
10.5	शैक्षणिक संस्थातील अनुसूचित जमातीची विद्यार्थी संख्या	65
10.6	शारीरिक शिक्षण महाविद्यालये, क्रीडांगणे, क्रीडा संस्था आणि क्रीडा शिष्यवृत्तीधारक	66
10.7	इयत्तानिहाय विद्यार्थ्यांची संख्या	67
11. सार्वजनिक आरोग्य		
11.1	सार्वजनिक व शासन सहाय्यित वैद्यकीय सुविधांची माहिती	68
11.2	नोंदणी केलेल्या जन्म-मृत्यूंची संख्या	69
11.3	विविध कारणांनुसार मृत्यूंची संख्या	70
11.4	माता व बाल संगोपन कार्यक्रमांतर्गत लस टोचणी	71
11.5	कुटुंब कल्याण कार्यक्रम	71

अनुक्रमणिका

जिल्हा सामाजिक व आर्थिक समालोचन - मार्च 2009

जिल्हा:-हिंगोली

वर्ष: 2008-09

तक्ता क्र.	विषय	पृष्ठ क्र.
1	2	3
12. योजना		
12.1	विविध विकास शीर्षाखाली झालेला योजनांतर्गत खर्च	72
12.2	रोजगार हमी योजना	74
12.3	रोजगार हमी योजनेखाली घेतलेली कामे, त्यावरील रोजगार व खर्च	74
12.4	पिण्याच्या पाण्याच्या सोयी व टंचाईसंबंधी केलेल्या उपाययोजना	75
12.5	रासायनिक खतांचे वाटप	76
12.6	साखर कारखाने	76
12.7	वीस कलमी कार्यक्रमाची भौतिक प्रगती	77
12.8	स्थानिक विकास कार्यक्रम (लोकसभा मतदार संघ)	78
12.9	स्थानिक विकास कार्यक्रम (विधानसभा मतदार संघ)	78
12.10	स्थानिक विकास कार्यक्रम (राज्यसभा सदस्य)	79
12.11	स्थानिक विकास कार्यक्रम (विधानपरिषद सदस्य)	79
13. न्याय व प्रशासन		
13.1	पोलीस अधिकारी/ कर्मचारी यांची संख्या	80
13.2	दिवाणी व फौजदारी न्यायालयांत निकाली काढलेली कामे/प्रकरणे	80
14. संकीर्ण		
14.1	चित्रपट गृहविषयक आकडेवारी	81
14.2	मुद्रणालये आणि त्यांनी प्रकाशित केलेली वर्तमानपत्रे व नियतकालिके	81
14.3	लोकसभा व विधानसभा निवडणूकाबाबतची आकडेवारी	82

जिल्हा सामाजिक व आर्थिक समालोचन

मार्च 2009

जिल्हा:- हिंगोली

भाग I

समालोचन

फक्त कार्यालयीन उपयोगाकरीता

समालोचन

प्रस्तावना

हिंगोली जिल्हा हा परभणी जिल्हयाचे विभाजन होऊन दिनांक 1 मे, 1999 पासून अस्तित्वात आला आहे. मराठवाडा विभागात 8 जिल्हयापैकी हिंगोली हा एक जिल्हा होय. हा जिल्हा महाराष्ट्र राज्यात पूर्वेस वसलेला आहे. हिंगोली जिल्हयाचे क्षेत्रफळ 4526 चौ. कि. मी. आहे. जिल्हयाची समुद्र सपाटीपासून सर्वसाधारण ऊंची 600 मीटर आहे. कयाधू व पैनगंगा हया जिल्हयातील प्रमुख नदया आहेत. कयाधू व पैनगंगा नदयांनी वाहून आणलेल्या गाळामुळे जिल्यातील नदीच्या काठचा प्रदेश सुपीक बनला आहे. महाराष्ट्रातील शेती पावसावर अवलंबून असून, त्यास हिंगोली जिल्हा अपवाद नाही. हिंगोली जिल्हा हमखास पाऊस पडणारा जिल्हा आहे. त्याअनुषंगाने लोकांचा प्रमुख व्यवसाय शेती आहे. खरीप हंगामात ज्वारी, कापूस, मूग, सोयाबीन ही चार पीक प्रामुख्याने जिल्हयात घेतली जातात. जून ते सप्टेंबर या कालावधीत नैऋत्य मोसमी वा-यापासून मिळणारा पाऊस, जमिनीतील आवश्यक द्रव्यांची भरपूर उपलब्धता तसेच पिकास पोषक हवामान असल्याने जिल्हयात खरीप हंगांमात भरघोस पिक येते. याशिवाय आक्टोंबर ते डिसेंबर या कालावधीत जिल्हयात ईशान्य वा-यापासून पाऊस पडतो. हा पाऊस रब्बी हंगामातील पिकास पोषक ठरतो. रब्बी हंगामात ज्वारीचे पिक मोठया प्रमाणात घेण्यात येते. रब्बी हंगामातील ज्वारी पांढरी शुभ्र असून, ती चवदार असते. या शिवाय तूर, गहू, भूईमूग, करडी यांचेही ऊत्पन्न मोठया प्रमाणात घेण्यात येते. म्हणून पिकाच्या दृष्टीने हिंगोली जिल्हा महाराष्ट्रातील महत्वाचा जिल्हा आहे.

जिल्हयातील शेती व्यवसायाची उल्लेखनीय प्रगती होत आहे. मात्र अजूनही जिल्हयातील औद्योगिक विकास हा बाल्यावस्थेतच आहे. खनिज द्रव्य व नैसर्गिक साधन संपत्तीच्या अभावामुळे मुलभूत जड उद्योग स्थापन झाले नाहीत. तसेच मुंबई, पुणे यासारख्या औद्योगिकदृष्टया विकसित केंद्रापासून जिल्हा दूर अंतरावर आहे. त्यामुळे सहाय्यभूत व इतर उद्योग निर्माण झाले नाहीत. ऊद्योगाअभावी जिल्हयाची अर्थ व्यवस्था असमतोल झालेली आहे. 2008 मध्ये जिल्हयात 96 नोंदणीकृत कारखाने आहेत. जिल्हयात नोंदणी झालेल्या कारखान्यापैकी 81 कारखान्यात उत्पादन चालू आहे. त्यामध्ये 323 कामगार कार्यरत आहेत. यावरून जिल्हयाचा औद्योगिक मागासलेपणा लक्षात येतो. जिल्हयातील कारखान्यामध्ये कापूस जिनिंग मिल्स, दालमिल व तेलगिरण्या अशा प्रकारच्या कृषि उत्पादनाचा कच्चा माल म्हणून उपयोगात आणणा-या कारखान्यांचा मोठा वाटा आहे. भाजीपाला व फळफळावर प्रक्रिया करणा-या उद्योगाकरिता कच्चा माल जिल्हयात उपलब्ध होऊ शकतो.

हिंगोली जिल्हयात कार्यरत असलेल्या तीन साखर कारखान्यात 2008-09 यावर्षात 388717 हजार मे. टन ऊसाचे गाळप करून 405580 मे. टन साखरेचे ऊत्पादन करण्यात आले. त्या कारखान्याशी सलग्न असलेल्या शेतक-यांना त्यामुळे बरीच अर्थ प्राप्ती होत आहे.

हिंगोली जिल्हयात 4295 हेक्टर क्षेत्र मत्स्य व्यवसायासाठी अनुकूल आहे. त्यापैकी 2008-09 यावर्षात 3886 हे. क्षेत्र मत्स्य व्यवसायासाठी उपयोगात आणले आहे.

हिंगोली जिल्हयात 20 सहकारी संस्थाद्वारे संघटीतरित्या मत्स उत्पादन आणि विक्री करण्यात येते. 2008-09 मध्ये पकडलेल्या माशांची उत्पादकता 232 लाख रुपये एवढी किंमत मिळाली.

विकासाचे क्षेत्र

हिंगोली जिल्हयात दुग्ध व्यवसाय, फळे व भाजीपाला यांच्या उत्पादनात वाढ करण्याकरिता जिल्हयात मुलभूत साधनसामुग्री भरपूर आहे. जिल्हयातील उपलब्ध असलेली जलसिंचन व्यवस्था त्या अनुषंगाने हिरव्या चा-याची उपलब्धता तसेच खरीप, रब्बी या दोन्ही हंगामातील ज्वारीच्या पिकापासून विपुल गुरांचा चारा हया दुग्ध व्यवसायाच्या विकासास चालना मिळत आहे. सहकारी संस्थेच्या माध्यमाने दुग्ध व्यवसायांचे विकासाला चालना गती देण्याचे प्रयत्न करण्यात येत आहेत. परंतु जवळपास मोठयाप्रमाणावर आर्थिक उलाढाल होण्यासारखी मोठी बाजारपेठ उपलब्ध नसल्याने फळे व भाजीपाल्याचे उत्पादन वाढीस खीळ बसली आहे. म्हणून जिल्हयात फळे व

भाजीपाला यावर प्रक्रिया करणारे कारखाने स्थापन करुन त्यांचे उत्पादन वाढविण्याचे जाणीव पूर्वक प्रयत्न करण्याची आवश्यकता आहे.

स्थान व भौगोलिक वैशिष्ट्ये

हिंगोली जिल्हा 19.05 ते 20.05 या उत्तर अक्षांशावर तर 76.30 ते 77.30 या पूर्व रेखांश या भौगोलिक पटयामध्ये वसलेला आहे. जिल्हयाच्या उत्तरेस अमरावती विभागाचे वाशिम व यवतमाळ, पश्चिमेस परभणी, दक्षिणेस नांदेड हे जिल्हे आहेत.

क्षेत्र व व्यवस्थापकीय विभाग

हिंगोली जिल्हयाचे एकूण क्षेत्रफळ 4526 चौ.कि.मी. आहे. या जिल्हयात हिंगोली, कळमनूरी, वसमत, सेनगांव व औंढा नागनाथ या पाच तालुक्यांचा समावेश होतो. दोन महसूल उपविभागांपैकी हिंगोली या उपविभागात हिंगोली, कळमनूरी व सेनगांव तर वसमत या उपविभागात वसमत व औंढा नागनाथ या तालुक्यांचा समावेश आहे.

2001 च्या जनगणनेनुसार हिंगोली जिल्हयात एकूण 710 खेडी असून, त्यापैकी 672 वस्ती असलेली व 38 ओसाड आहेत. तहसिलनिहाय एकूण खेड्यांची संख्या पुढील प्रमाणे हिंगोली 153, कळमनूरी 151, वसमत 151, सेनगांव 133 व औंढा नागनाथ 122 आहे. जिल्हयात एकूण तीन नगर परिषदापैकी हिंगोली नगर परिषद ब वर्गीय तर बाकीच्या दोन क वर्गीय आहेत. जिल्हयात पाच तहसिल मुख्यालयापैकी औंढा नागनाथ व सेनगांव या ठिकाणी नगर परिषद नाही. जिल्हयात 2009 अखेर 565 ग्रामपंचायती आहेत. ज्यांची सभासद संख्या 1946 आहे. जिल्हयात औंढा नागनाथ या तहसिल मुख्यालयाच्या ठिकाणी कृषि उत्पन्न बाजार समिती नाही. उर्वरित चार तहसिल मुख्यालयाच्या ठिकाणी कृषि उत्पन्न बाजार समिती आहे.

भौगोलिक वैशिष्ट्ये

हिंगोली या जिल्हयात सेनगांव, हिंगोली, औंढा नागनाथ या तालुक्यात पर्वत टेकडया सर्वत्र विखुरलेल्या आहेत. तसेच वसमत तालुक्याचा पुर्वेकडील भागही पर्वत टेकडयांनी वेढलेला आहे. या भागाची समुद्रसपाटी पासून ऊंची 500 ते 600 मीटर आहे.

नदया

हिंगोली या जिल्हयात पैनगंगा ही प्रमुख नदी आहे. भौगोलिकदृष्टया तिचे अनन्यसाधारण महत्व आहे. पैनगंगा नदी हिंगोली, सेनगांव व कळमनूरी या तालुक्यातून पश्चिमेकडून पूर्वेकडे वाहात जाऊन पुढे ती नांदेड जिल्हयात प्रवेश करुन गोदावरी नदीस मिळते. पूर्णा नदी औंढा व वसमत या तालुक्यातून वाहात जाऊन ती परभणी जिल्हयात प्रवेश करते. औंढा नागनाथ तालुक्यातील सिध्देश्वर येथे धरण बांधलेले आहे. तसेच पैनगंगा नदीवर ईसापूर गावाजवळ कळमनूरी तालुक्यात उर्ध्व पैनगंगा धरण बांधलेले आहे.

हवामान

हिंगोली या जिल्हयात जून ते सप्टेंबर या पावसाळी हवामाना व्यतिरिक्त इतर काळात हवामान मुख्यतः कोरडे असते. आक्टोंबर ते नोव्हेंबर मध्ये जिल्हयात मौसमेत्तर पाऊस पडतो. डिसेंबर ते फेब्रुवारी हिवाळा तर मार्च ते मे ऊन्हाळा असतो.

पाऊस

हिंगोली जिल्हा हा खात्रीचा पाऊस पडणा-या प्रदेशात समाविष्ट आहे. अलीकडीलकाळात जून ते डिसेंबर या कालावधीत नैऋत्य मान्सून वा-यापासून सरासरी 892.74 मी.मी. पाऊस पडतो. याशिवाय आक्टोंबर व नोव्हेंबर अखेर पर्यंत ईशान्य मान्सून वा-यापासून सर्वसाधारणपणे 102 मी.मी. पाऊस पडतो. जिल्हयाच्या सर्व भागात सारखाच पाऊस पडत नाही. पश्चिमेकडून पूर्वेकडे पावसाचे प्रमाण वाढत जाते. 2008 यावर्षात हिंगोली जिल्हयात सरासरी 744.86 मी.मी. पाऊस पडला.

मातीचा प्रकार

हिंगोली जिल्हयातही सर्वसाधारणपणे पीकांना पोषक असलेल्या द्रव्यांची संपन्न अशी काळी जमीन आहे. मात्र जिल्हयात जमीनीची सुपीकता आणि खोली निरनिराळी आहे.

लोकसंख्या

2001 च्या जनगणेनुसार हिंगोली जिल्हयाची एकूण लोकसंख्या 987160 असून, त्यापैकी 505373 पुरुष तर 481787 स्त्रिया आहेत. त्याची एकूण लोकसंख्येशी टक्केवारी 51.19 व 48.81 टक्के एवढी आहे. 2001 च्या जनगणेनुसार जिल्हयातील एकूण लोकसंख्येपैकी हिंगोली तालुक्यात 24.40 टक्के, कळमनूरी तालुक्यात 20.00 टक्के, वसमत तालुक्यात 26.04 टक्के, सेनगांव तालुक्यात 17.14 टक्के, ओढा नागनाथ तालुक्यात 15.42 टक्के लोक राहतात.

ग्रामीण आणि नागरी लोकसंख्येचे प्रमाण

हिंगोली जिल्हयाच्या एकूण लोकसंख्येपैकी 84.40 टक्के लोक खेड्यात राहतात. एकूण 1.54 लक्ष नागरी लोकसंख्येपैकी 45.00 टक्के लोक हिंगोली शहरात तर 41.53 टक्के लोक वसमत या दुस-या क्रमांकाच्या शहरात राहतात. जिल्हयातील कळमनूरी हे शहर सर्वात लहान असून, त्यात जिल्हयातील 13.39 टक्के लोक राहतात.

स्त्री-पुरुष यांचे प्रमाण

जिल्हयात 2001 च्या जनगणनेनुसार दर हजार पुरुषामागे 953 स्त्रिया आहेत. जिल्हयाचे ग्रामीण व नागरी भागाकरिता हेच प्रमाण 956 व 937 असे आहे. शहरी भागात प्रमाण व्यस्त असल्याने त्या दृष्टीने प्रयत्न करण्याची आवश्यकता आहे.

अनुसूचित जाती व अनुसूचित जमाती

हिंगोली जिल्हयात 2001 च्या जनगणनेप्रमाणे एकूण लोकसंख्येपैकी जिल्हयात 100697 (10.20 टक्के) अनुसूचित जातीचे तर 86898 (8.80 टक्के) अनुसूचित जमातीचे आहे. महाराष्ट्र राज्याकरिता हेच प्रमाण 2001 च्या जनगणनेप्रमाणे अनुक्रमे 8.76 लक्ष (11.09 टक्के) व 7.32 लक्ष (19.27 टक्के) आहे.

धर्मानुसार लोकसंख्येचे वर्गीकरण

2001 च्या जनगणनेनुसार हिंगोली जिल्हयात एकूण लोकसंख्येपैकी सर्वाधिक 73.83 टक्के लोक हिंदू धर्माचे तर सर्वात कमी लोक 0.05 टक्के ख्रिश्चन धर्माचे आहेत. इतर धर्मातील लोकसंख्येचे प्रमाण पुढील प्रमाणे आहे. बौद्ध 14.99 टक्के, शिख 0.05 टक्के, जैन 0.53 टक्के, मुस्लीम 10.45 टक्के आणि इतर धर्म व अनिर्देशित धर्म 0.10 टक्के आहेत.

कामगार

2001 च्या जनगणनेनुसार जिल्हयात एकूण मुख्यतः काम करणा-या व्यक्तींची संख्या 89.03 लक्ष असून, ती एकूण लोकसंख्येच्या 42.05 टक्के आहे. 1981 च्या जनगणनेनुसार काम करणा-या व्यक्तींच्या संख्येपेक्षा 2001 मध्ये या संख्येत 1.66 लक्षाने वाढ झाली आहे. तथापी एकूण लोकसंख्येपैकी काम करणा-या लोकसंख्येत मात्र 1981 च्या तुलनेत 2.12 टक्क्याने घट झाली आहे.

2001 च्या जनगणनेनुसार काम करणा-यापैकी 38.95 टक्के लोक शेतकरी 41.42 टक्के शेतमजूर, 4.55 टक्के लोक व्यापार आणि वाणिज्य क्षेत्रात काम करणारे आहेत. तर उर्वरित 15.08 टक्के पशुसंवर्धन जंगल काम, मच्छीमारी, शिकारी, फळबागा, मळे, खाणकाम व दगड काम, वस्तुनिर्माण प्रक्रिया, सेवा व दुरुस्ती, घरगुती ऊद्योग, बांधकाम, वाहतूक, दळणवळण व इतरत्र काम करणारे या सेवेत गुंतलेले आहेत.

साक्षरता

2001 च्या जनगणनेनुसार हिंगोली जिल्हयातील सात वर्ष व त्यावरील वयोगटावरील एकूण 8.25 लक्ष लोकसंख्येच्या 5.52 लक्ष (66.86 टक्के) लोक साक्षर आहेत. जिल्हयाच्या ग्रामीण भागात 4.51 (64.85 टक्के) तर नागरी भागात 1.01 (77.60 टक्के) लोक साक्षर आहेत. जिल्हयातील पुरुष व स्त्रियां यांची साक्षरता अनुक्रमे 81.11 टक्के व 51.96 टक्के आहे. तालुकानिहाय साक्षरतेची टक्केवारी याप्रमाणे आहे. हिंगोली 68.30, कळमनूरी 69.78, वसमत 66.16, सेनगांव 66.01, व औंढा नागनाथ 63.14 टक्के याप्रमाणे आहे.

वापरातील निवासी घर व कुटूंब

2001 च्या जनगणनेनुसार वापरातील निवासी घरांची एकूण संख्या 3.76 लक्ष आहे. त्यापैकी 2.95 लक्ष (79.00 टक्के) ग्रामीण तर 0.81 लक्ष (21.00 टक्के) नागरी भागात आहेत. जिल्हयात एकूण 3.80 लक्ष कुटूंबे असून, त्यापैकी 2.99 लक्ष ग्रामीण तर 0.81 लक्ष कुटूंबे नागरी भागात असल्याचे आढळून येते. एकूण कुटूंबाची संख्या लक्षात घेता निवासी घरांची आणखी गरज आहे.

क्षेत्रवार जिल्हा उत्पन्न व दरडोई जिल्हा उत्पन्न

हिंगोली जिल्हयासाठी जिल्हा उत्पन्न व दरडोई जिल्हा उत्पन्न अंदाज अंतर्गत एकूण प्राथमिक क्षेत्र अ, द्वितीय क्षेत्र ब, व एकूण तृतीय क्षेत्र क असे तीन विभागात असून, त्याचे सन 2007-2008 साठीचे एकूण स्थूल जिल्हा उत्पन्न चालू किंमतीनुसार 34614000 हजार एवढे असून, एकूण निव्वळ जिल्हा उत्पन्न 31380100 हजार रुपये एवढे आहे तसेच चालू किंमतीनुसार स्थूल दरडोई उत्पन्न 32549 व निव्वळ दरडोई उत्पन्न 29508 असे आहे. स्थिर किंमतीनुसार 22922600 हजार एवढे असून, एकूण निव्वळ जिल्हा उत्पन्न 20802300 हजार रुपये एवढे आहे तसेच स्थिर किंमतीनुसार स्थूल दरडोई उत्पन्न 21555 व निव्वळ दरडोई उत्पन्न 19561 असे आहे.

हिंगोली जिल्हयाबाबत एकूण राज्य उत्पन्नाची तुलना जिल्हा उत्पन्नाशी केली असता. स्थूल उत्पन्नाबाबतची टक्केवारी 0.55 असून निव्वळ उत्पन्नाबाबतची टक्केवारी 0.58 एवढी आहे.

जिल्हा उत्पन्न अंदाज विषयीच्या मर्यादा जिल्हास्तरीय उत्पन्नाचे अचूक अंदाज करण्यासाठी प्रदेशाला संचगीत होणारे उत्पन्न ही संकल्पना वापरणे योग्य असले तरी जिल्हास्तरावरील आर्थिक ऊलाढालीचा परिणाम जिल्यापुरताच मर्यादित राहात नसल्याने संबंधित जिल्हयाला बाहेरून प्राप्त होणारे व संबंधित जिल्हयातून बाहेर जाणा-या उत्पन्नाचे मोजमाप करणे शक्य नसल्याने सदर पध्दतीचा वापर करता येत नाही. त्यामुळे उत्पन्न स्रोत पध्दती (Income Originating Approach) या संकल्पनाचा अवलंब करून जिल्हास्तरावरील उत्पन्नाचे अंदाज तयार करण्यात आलेले आहेत.

जिल्हा उत्पन्न अंदाज तयार करण्याकरिता लागणारी मुलभूत माहिती अजूनही समाधानकारकरित्या उपलब्ध नाही. प्राथमिक क्षेत्रांकरिता बहुतांश आकडेवारी उपलब्ध आहे. मात्र इतर क्षेत्रांकरिता आकडेवारी अतिशय अल्पशः प्रमाणात उपलब्ध आहे. ज्या क्षेत्रांकरिता जिल्हास्तरावरील आकडेवारी उपलब्ध नाही. त्या क्षेत्रांकरिता जिल्हावार अनुरूप असे निर्देशांक वापरून त्या आधारे राज्यस्तरीय उत्पन्नाची जिल्हयामध्ये विभागणी करण्यात आलेली आहे.

आकडेवारीच्या उपलब्धतेचा अभाव अनुरूप निर्देशांकाचा वापर तसेच पध्दतीमधील अंगभूत ऊणीवा या सर्वांमुळे जिल्हा उत्पन्नाचे अचूक अंदाज बांधण्यामध्ये मर्यादा येत असल्याने हे अंदाज ढोबळमानाने जिल्हयातील उत्पन्नाची पातळी आजमाविण्याकरिता वापरावे. या प्रकाशनात प्रकाशित केलेले जिल्हा उत्पन्नाचे अंदाज वापरताना वरील मर्यादा लक्षात घ्याव्यात.

वन व वन उत्पादन

अंतिम अंदाजानुसार सन 2000-2001 मध्ये जिल्हयात जंगल व्याप्त क्षेत्र 27621 हेक्टर असून, ते जिल्हयाच्या एकूण क्षेत्राच्या 5.9 टक्के आहे. जिल्हयातील एकूण जंगल व्याप्त क्षेत्रापैकी सर्वात अधिक ओढा नागनाथ तालुक्यात 10432 हेक्टर क्षेत्र आहे. 2003-2004 या वर्षात महाराष्ट्र शासनाच्या सामाजिक वनीकरण विभागाने 15 गावातील 67 हेक्टर क्षेत्रात व हिंगोली जिल्हयात 8 गावात 150 हेक्टर क्षेत्रात जंगली झाडांची लागवड केली आहे.

हिंगोली जिल्हयात 2008-09 या वर्षात गौणवन उत्पादन यांच्या विक्रीपासून 39.82 लक्ष रुपये उत्पन्न शासनास मिळाले. त्यापैकी 86 टक्के उत्पन्न विडी पानाच्या विक्री पासून प्राप्त झाले व उर्वरित 14 टक्के गवत व डीक यांच्या विक्रीपासून प्राप्त झाले.

कृषी

2001-02 या वर्षाच्या स्थाई स्वरूपाच्या जमीन वापराच्या माहितीनुसार जिल्हयाचे भौगोलिक क्षेत्रा 466095 हेक्टर आहे. त्यापैकी जंगल व्याप्त क्षेत्रा 27621 हेक्टर असून ते एकूण क्षेत्राच्या 5.9 टक्के आहे. कायम गुरे चरण आणि इतर चराऊ कुरणांनी 2001-02 यावर्षी 12098 हेक्टर (2.6 टक्के) क्षेत्र व्यापलेले आहे. भौगोलिक क्षेत्रापैकी 2001-02 यावर्षात 9974 हेक्टर क्षेत्र लागवडी लायक नाही. या व्यतिरिक्त 2001-02 यावर्षी लागवड करण्या योग्य असूनही जे लागवडी खाली आणल्या गेले नाही असे 11807 हेक्टर (2.5 टक्के) क्षेत्र आहे. एकूण भौगोलिक क्षेत्रापैकी 2001-02 यावर्षात 112983 हेक्टर (26.45 टक्के) क्षेत्र एकापेक्षा अधिक वर्षापासून पडीत आहे.

2001-02 मध्ये जिल्हयात 438318 हेक्टर क्षेत्र लागवडीलायक आहे. त्यापैकी 390302 (89 टक्के) हेक्टर क्षेत्रा प्रत्यक्ष लागवडीखाली आणल्या गेले असून, 2001-02 या वर्षात 112985 हेक्टर क्षेत्रात एकापेक्षा अधिकवेळा पीक घेण्यात आले आहे. हे क्षेत्र निव्वळ लागवडीखाली असलेल्या क्षेत्राच्या 29.58 टक्के आहे. 2001-02 यावर्षात हे क्षेत्र (निव्वळ कसलेले क्षेत्र) सर्वात जास्त वसमत तालुक्यात 92613 हेक्टर (25.01 टक्के) तर सर्वात कमी कळमनुरी तालुक्यात 51827 हेक्टर (13.99 टक्के) एवढे आहे.

जिल्हयातील तालुकावार लागवडीलायक क्षेत्राची त्याच तालुक्यातील निव्वळ कसलेल्या क्षेत्राची टक्केवारी 2001-02 वर्षात अशी होती. हिंगोली हेक्टर 78228 (81.00 टक्के), कळमनुरी 51827 हेक्टर (76.0 टक्के), वसमत 92613 हेक्टर (74.0 टक्के), सेनगांव 72841 हेक्टर (84.0 टक्के), औंढा नागनाथ 74793 हेक्टर (65.0 टक्के) आहे.

2001-02 च्या कृषी गणनेनुसार जिल्हयात एकूण 590854 जमीनधारक आहेत. त्यांनी धारण केलेले एकूण क्षेत्र 945507 हेक्टर आहे. 2 हेक्टरपेक्षा कमी क्षेत्र धारण केलेले 23.03 टक्के जमीनधारक असून, त्यांनी 5.68 टक्के क्षेत्र धारण केलेले आहे. 2 ते 5 हेक्टर जमीनधारण केलेले क्षेत्र 66.69 टक्के धारकांनी धारण केलेले क्षेत्र 63.23 टक्के आहे. 5 ते 10 हेक्टर जमीन धारण केलेल्या क्षेत्रा 9.18 टक्के धारकांनी 24.72 टक्के क्षेत्र धारण केले आहे. 10 ते 20 व 20 हेक्टर पेक्षा अधिक धारण केलेले अनुक्रमे 1.10 टक्के आणि 6.37 टक्के जमीनधारक आहेत.

निरनिराळ्या पिकाखालील क्षेत्र

जिल्हयात खरीप व रब्बी या दोन्ही हंगामात पीक घेतली जातात. त्यामध्ये ज्वारी व कापूस ही प्रमुख पीकं होत. ज्वारी हे पीक दोनही हंगामात घेतले जाते. कडधान्याच्या वाढत्या मागणीमुळे त्याखालील क्षेत्र दिवसेंदिवस वाढत आहे. जलसिंचनाची व्यवस्था असलेल्या क्षेत्रात उन्हाळी भुईमूगाचे उत्पादन घेण्याकडे शेतक-यांचा कल दिसून येतो.

खरीप हंगामात जिल्हयात ज्वारी, मुग तर रब्बी हंगामात ज्वारी व गहू ही मुख्य पीक घेण्यात येतात. सन 2001-02 यावर्षात अंतिम अंदाजानुसार खरीप हंगामातील क्षेत्रात ज्वारी या पिकाचे क्षेत्र 77050 हेक्टर होते. रब्बी हंगामातील ज्वार व गहू ही पीक अनुक्रमे 21200 हेक्टर आणि 40795 हेक्टर क्षेत्रात घेण्यात आले.

नगदी पिकामध्ये खरीप हंगामात कापूस हे महत्वाचे पिक 93500 हेक्टर क्षेत्रात घेण्यात आले. रब्बी हंगामात 21999 हेक्टर क्षेत्रात करडी हे पिक घेण्यात आले. त्याच प्रमाणे 16490 हेक्टर क्षेत्रात ऊसाचे पिक घेण्यात आले.

2007-2008 या वर्षात हिंगोली जिल्हयात 106000 मे.टन कडधान्य उत्पादन झाले आहे तर 2007-20 या वर्षात हिंगोली जिल्हयात कापसाचे उत्पादन 271100 टन झाले आहे.

फळे व भाजीपाला

2001-02 मध्ये एकूण लागवडीखालील क्षेत्रापैकी फळे व भाजीपाल्याचे एकूण क्षेत्र 9906 हेक्टर आहे. जिल्हा औद्योगिकदृष्ट्या मागासलेला असल्यामुळे व जवळपास कोणतीही बाजारपेठ उपलब्ध नाही, तसेच औरंगाबाद सारख्या ठिक ाणी माल पाठविण्यासाठी चांगल्या रस्त्याअभावी वेळ लागतो, त्यामुळे जिल्हातील उत्पादनासाठी योग्य अशी बाजारपेठ उपलब्ध होत नाही. जलसिंचनाची सोय उपलब्ध असूनही फळे व भाजीपाला उत्पादनात अपेक्षित वाढ झालेली दिसून येत नाही.

जलसिंचन

हिंगोली जिल्ह्यात अंतिम अंदाजानुसार 1999-00 यावर्षात 71910 हेक्टर इतके स्थूल क्षेत्र आहे. निव्वळ ओलीताखालील क्षेत्रापैकी 29210 हेक्टर विहिरीच्या पाण्याचे तर उर्वरित 21692 हेक्टर क्षेत्र कालव्याच्या पाण्याने ओलीताखाली आणले गेले आहे. एकूण निव्वळ ओलीताखालील क्षेत्रापैकी यावर्षात सर्वात जास्त 17979 हेक्टर हिंगोली तालुक्यात आहे.

पिकनिहाय ओलीताखालील क्षेत्र

2001-02 अंतिम आकडेवारीनुसार एकूण 79262 ओलीताखालील क्षेत्रापैकी गहू व तांदूळ या पिकाखाली 32548 हेक्टर (41.04 टक्के) क्षेत्र आहे, तर एकूण ओलीताच्या क्षेत्राची टक्केवारी अशी आहे. ज्वारी 1.12 ऊस 20.8, कापूस 5.87 एकूण फळे 9.58, भाजीपाला 4.24, हरभरा 7.14 टक्के तर उर्वरित क्षेत्रात इतर तंतू पीक, गळीताची धान्य, इतर तृणधान्य व कडधान्य या पिकांचा समावेश होतो.

रासायनिक खतांचे वितरण

हिंगोली जिल्ह्यात 2008-09 यावर्षात 52537 मे.टन रासायनिक खतांचे वितरण करण्यात आले.

हिंगोली जिल्ह्यात 2008-09 यावर्षात एकूण सात कृषि उत्पन्न बाजार समितीच्या मुख्यालयाच्या ठिकाणी शेतक-यांना राहण्यासाठी विश्रामगृह बांधण्यात आले. पिण्याच्या पाण्याची व्यवस्था, शेतक-यांना बैलगाड्या सोडण्यासाठी मोकळी जागा, बैलांना पाणी पिण्याची व्यवस्था इ. अवश्यक सेवा उपलब्ध करून दिल्या आहेत.

हिंगोली जिल्ह्यात 2008-09 यावर्षात सर्व कृषि उत्पन्न बाजारपेठेतील ज्वारी व तूर या पिकाची आवक अनुक्रमे 3162मे.टन व 5524 मे.टन झाली आहे. कापसाची आवक 42475 मे.टन झाली. तसेच 2008-09 यावर्षात करडीची आवक 3240 मे.टन व भुईमूगाची आवक 3134 मे.टन होती.

जिल्ह्यातील एकूण गोदामापैकी सहकारी राष्ट्रीय गोदामांचे या योजनांतर्गत 37 गोदामे कार्यरत आहेत. दोन गोदामांचे बांधकाम चालू आहे. त्यांची साठवण क्षमता 11850 मे.टन एवढी आहे. याशिवाय ग्रामीण गोदाम योजनांतर्गत 111 गोदामापैकी 88 गोदामांचे काम पूर्ण झाले असून, त्यांची साठवण क्षमता 11700 मे.टन एवढी आहे. तसेच राष्ट्रीय सहकार विकस नियंत्रण योजनेंतर्गत 64 गोदामे असून, त्यापैकी 3 गोदामांचे बांधकाम चालू आहे. याशिवाय वर्षात कृषि उत्पन्न बाजार समितीकडे 10 गोदामे असून, त्यांची साठवण क्षमता 2000 मे.टन जिल्हा मार्केट कमिटी फेडरेशनची स्वतःची व भाड्याने घेतलेली अशी एकूण 22 गोदामे असून, त्यांची साठवण क्षमता 21250 मे.टन एवढी आहे. सहकारी सूतगिरणी वखार महामंडळाकडे स्वतःच्या मालकीची भाड्याने घेतलेली व बांधकाम चालू असलेली अशी एकूण 59 गोदामे आहेत. त्यांची साठवण क्षमता 72008 मे.टन एवढी आहे. याशिवाय जिल्ह्यात 9000 मे.टन साठवण क्षमता असलेली 14 गोदामे महसूल खात्याची देखील आहेत.

ग्रामीण विकास कार्यक्रम

2001 च्या जनगणनेनुसार जिल्हयातील दारिद्र्य रेषेखालील कुटूंबे एकूण कुटूंबाच्या 34.53 टक्के आहेत. हिंगोली जिल्हयात स्वर्ण जयंती स्वरोजगार योजनेतर्गत 2008-09 यावर्षात 833 ऊदिष्टापैकी 833 दारिद्र्य रेषेखालील कुटूंबांना लाभ देण्यात आला. त्यापैकी 341 कुटूंबे अनु.जातीचे व 169 अनु.जमातीची आहेत. तसेच 679 स्त्रियां लाभार्थी आहेत. एकूण लाभ दिलेल्या कुटूंबापैकी प्राथमीक क्षेत्रांतर्गत 725 कुटूंबांना लाभ देण्यात आला.

मोठे व मध्यम पाटबंधारे प्रकल्प

पूर्णा या मोठ्या प्रकल्पामुळे जिल्हयातील 28650 हेक्टर पाणी पुरवठ्याचा लाभ हाईल. लाभ क्षेत्रातील कालवे बांधण्याचे काम पूर्ण झाले आहे. 2008-09 यावर्षात 15773 हेक्टर हंगामी क्षेत्र ओलीताखाली गेले आहे. याशिवाय उर्ध्वपैनगंगा या मोठ्या प्रकल्पापासून तसेच इसापूर व सापळी या मध्यम प्रकल्पापासून हंगामी 19665 हेक्टर क्षेत्राला जलसिंचनासाठी पाण्याचा पुरवठा करण्यात आला आहे.

विद्युत निर्मिती व जलसिंचनाच्या उद्देशाने बांधण्यात आलेल्या धरणामुळे पुर नियंत्रण होत आहे.

पशुसंवर्धन

हिंगोली जिल्हयातील सर्व प्रकारच्या जनावरांची संख्या 2003 मध्ये घेण्यात आलेल्या पशुगणनेनुसार 5.85 लक्ष आहे. हिंगोली जिल्हयातील 2003 पशुगणनेनुसार कुक्कूट पालन या व्यवसायात 1.76 लक्ष कुक्कूटपालन पक्षी आहेत. जिल्हयात नैसर्गिक साधनसंपत्ती उपलब्ध असल्याने गाय व म्हैस पालनास खुप वाव आहे.

पशुधनापासून उत्पादन

हिंगोली जिल्हयात 2008-09 यावर्षात 11 अधिकृत कत्तलखाने असून, त्यात प्रामुख्याने बैल, म्हशी व रेडे, शेळ्या, मेंढ्या यांची कत्तल केली जाते. यावर्षात 5276 गाई व बैल, 2485 म्हशी व रेडे, 11703 शेळ्या व मेंढ्या यांची कत्तल करण्यात आली.

हिंगोली जिल्हयात 2008-09 यावर्षात शासकीय दुध योजनांतर्गत 541.31 हजार लीटर दुध संकलीत करण्यात आले.

पशुवैद्यकीय सेवा

हिंगोली जिल्हयात 2008-09 यावर्षात 21 दवाखाने, 46 पशुउपचार केंद्र, 67 कृत्रिम गर्भधारण केंद्र आहेत. दुधशित करण्याकरिता जिल्हयात 1 केंद्र आहे. ज्यामध्ये 20 हजार लीटर दुधाचे प्रतिदिनी शितकरण केले जाऊ शकते. जिल्हयात गोळा करण्यात येणा-या दुधाच्या अल्प प्रमाणात हिंगोली व वसमत तालुक्यामध्ये वितरण केले जाते. जिल्हयात दुधाची मागणी कमी असल्यामुळे मोठ्या प्रमाणात दुध जिल्हया बाहेर, दुधाची भुकटी व इतर पदार्थ तयार करण्यासाठी पाठविले जातात.

मत्स्य व्यवसाय व विकास

हिंगोली जिल्हयात 2008-09 मध्ये गोडया पाण्यातील विविध जातीच्या 260 लक्ष किंमतीच्या 1161 में. टन माशांचे उत्पादन झाले. एकूण उत्पादात राहू, मृगळ व कटला या तीन जातीच्या माशांना खुप मागणी असल्यामुळे जलाशयात त्यांचे मत्स्य बीज सोडून उत्पादना वाढीसाठी जाणीवपूर्वक प्रयत केले जातात.

हिंगोली जिल्हयात 4295 हेक्टर क्षेत्र मत्स्य व्यवसायासाठी अनुकूल आहे. 4295 हेक्टर क्षेत्र प्रत्यक्षात मत्स्य व्यवसायासाठी उपयोगात आणले आहे. जलाशयामध्ये जिल्हयातील एकूण 937 सभासद असलेल्या 20 सहकारी संस्था आसुन त्याद्वारे संघटीत रित्या मत्स्य व्यवसाय केला जातो.

विद्युतीकरण व विजेचा वापर

हिंगोली जिल्हयातील सर्व शहरांचे व गावांचे विद्युतीकरण पूर्ण झाले आहे. 2008-09 या वर्षात हिंगोली जिल्हयात 160846 हजार किलोवॉट तास विजेचा वापर करण्यात आला. या वापरापैकी घरगुतीसाठी 48 टक्के, व्यापारी व लघुशक्तीसाठी 4 टक्के, उद्योगासाठी 15 टक्के, कृषिसाठी 20 टक्के तर उर्वरीत 6 टक्के सार्वजनीक दिवाबत्ती व इतर या साठी 7.00 टक्के वापर करण्यात आला.

खनिकर्म उद्योग

जिल्हयात कोणताही प्रमुख खनिजाचा साठा नाही. तथापी बांधकामासाठी आवश्यक असलेली रेती व दगडाचे साठे उपलब्ध असून त्यांचे आवश्यकतेनुसार उत्खनन केले जाते. या शिवाय विटा तयार करण्याकरीता आवश्यक आसलेल्या मातीचा साठा जिल्हयात मुबलक आहे.

उद्योग

भारतीय अधिनियम 1948 2005 मध्ये जिल्हयात नोंदणी झालेल्या 96 कारखाण्यापैकी 15 कारखाणे बंद आहेत. 81 चालू कारखाण्यामध्ये 523 कामगार काम करीत आहेत. हिंगोली जिल्हयात चालू असलेल्या 3 साखर कारखाण्यात 2008-09 या वर्षात 135280 मे. टा साखरेचे उत्पादन झाले आहे.

मार्ग परिवहन आणि दळणवळण

मार्च 2009 अखेर हिंगोली जिल्हयात नगरपरिषदा, जिल्हापरिषदा व राज्य क्षेत्रांतर्गत एकूण 6312.59 लांबीचे आहेत. त्यापैकी सिमेंट कॉकीट 89 , डांबरी 2234.89 कि. मी. खडीचे रस्ते 2351.54 कि. मी. लांबीचे आहेत. त्यापैकी 1516.35 कि. मी. लांबीच्या रस्त्याचे परिरक्षण सार्वजनीक बांधकाम विभागामाफत, 3997.02 कि. मी. लांबीच्या रस्त्याचे परिरक्षण जिल्हा परिषदा मार्फत तर राहिलेल्या 242.97 कि. मी. लांबीच्या रस्त्याचे परिरक्षण नगरपरिषदामाफत केले जात आहे.

हिंगोली जिल्हयात राष्ट्रीय महामार्ग 38 की मी आहेत. मार्च 2009 अखेर जिल्हयात प्रमुख राज्य मार्गाची एकूण लांबी 460.25 कि. मी. आहे. जिल्हयात प्रमुख जिल्हा रस्ते व इतर जिल्हा रस्ते यांची लांबी 1224.95 कि. मी. आहे. तर खेडयातील रस्त्याची लांबी 3296.82 कि. मी. आहे.

नोंदणी झालेली मोटार वाहने

मार्च 2009 अखेर हिंगोली जिल्हयात नोंदणी झालेल्या सर्व प्रकारच्या वाहनाची संख्या 62691 आहे.
मार्च 2009 अखेर हिंगोली जिल्हयात 10089 मालवाहतूक करणारी वाहने होती.

प्रवासी वाहतूक

हिंगोली जिल्हयात सन 2008-09 या वर्षा अखेर एकूण 12274 कि. मी. लांबीच्या मार्गावर बसव्दारे 111 मार्ग परिवहन मंडळाच्या बस गाडयाद्वारे प्रवासी वाहतू केली गेली. या वाहतूकीपासू महामंडळाला 2955.58 लाख रूपयाचे उत्पन्न झाले आहे. प्रत्येक दिवसी सरासरी .48 लाख प्रवाशांची वाहतूक करण्यात आली असून प्रत्येक प्रवाशामागे 16.96 रूपये दैनिक सरासरी उत्पन्न महामंडळाला प्राप्त झाले.

डाक व तार घरे

मार्च 2009 अखेर हिंगोली जिल्हयात 114 डाक घरे आहेत. प्रती लाख लोकसंख्ये मागे 11 डाक घरे येतात.

दुरध्वनी

मार्च 2009 अखेर हिंगोली जिल्हयात 18942 दुरध्वनी कार्यरत आहेत.

दुरदर्शन आणि आकाशवाणी

परभणी येथे दिनांक 15 सप्टेबर 1994 पासून दुरदर्शन प्रक्षेपण केंद्र कार्यान्वीत झाले आहे. त्यामुळे लगतच्या 20 कि. मी अंतराच्या परिसरातील लोंकाना दुरदर्शनचा लाभ मिळतो. परभणी येथे आकाशवाणी उपकेंद्रही आहे.

रोजगार आणि विनिमय

हिंगोली जिल्हा मुख्यालयाच्या ठिकाणी एक रोजगार विनिमय केंद्र आहे. नोकरी मागणा-या उमेदवारांची नोंदणी नोंदविण्याकरिता या कार्यालयाचे फिरते पथक ठरावीक कालावधीच्या अंतराने प्रत्येक तालुक्याच्या ठिकाणी उमेदवारांची नांव नोंदणी करत असते. मार्च 2009 अखेर नोकरी मिळविण्याकरिता 23726 उमेदवारांची नांवे पटावर आहेत. मार्च 2009 अखेर पटावर असलेल्या उमेदवारापैकी एकाही उमेदवाराला नोकरी मिळाली नाही.

आर्थिक गणना

2005 मध्ये जिल्हयात आर्थिक गणना घेण्यात आली. या गणनेत कृषी व बिगर कृषी उद्योगाची माहिती गोळा करण्यात आली.

कृषी व बिगर कृषी उद्योग

जिल्हयात 2005 च्या आर्थिक गणने नुसार 43483 कृषी व बिगर कृषी उद्योग आहेत. त्यापैकी 30873 (71 टक्के) स्वकार्यरत उद्योग तर 12610 (29 टक्के) आस्थापना आहेत. एकूण 43483 उद्योगांपैकी 26959 (62 टक्के) ग्रामीण तर 16524 (38 टक्के) नागरी भागात कार्यरत आहेत. एकूण उद्योगाच्या 7.40 टक्के अनुसूचित जाती तर 6.40 टक्के मालक अनुसूचित जमातीचे आहेत. जागेविरहीत कार्यान्वीत असलेल्या उद्योगाची टक्केवारी 13.12 टक्के आहेत. तर केवळ 16.15 टक्के उद्योगात उत्पादनासाठी वीजेचा वापर करण्यात येत आहे.

कामगार

कृषी व बिगर कृषी उद्योगात 100312 कामगार काम करीत आहेत. त्यापैकी ग्रामीण भागात 42572 (42 टक्के) तर 57441 (58 टक्के) नागरी भागात काम करीत आहेत. एकूण 100312 कामगारांपैकी 3237 कृषी तर 97085 बिगर कृषी उद्योगात काम करीत आहेत. एकूण कर्मचा-यांपैकी 57741 (53 टक्के) कामगार हे वेतनावर काम करणारे आहेत. ग्रामीण व नागरी भागाकरिता वेतनावरील कामगाराची एकूण कामगाराशी टक्केवारी अनुक्रमे 31 व 59 येते.

उद्योग गटानुसार वर्गीकरण

प्रत्येक उद्योग गटात किती कामगार काम करतात याची गटवार माहिती तक्ता क्रं .5.12 मध्ये देण्यात आली आहे. एकूण 50523 उद्योगात एकूण 100312 कामगार काम करतात. त्यापैकी सर्वाधिक उद्योग किरकोळ व्यापार 25233 (25 टक्के) सामूहिक, सामाजिक व व्यक्तीगत सेवा यात 7155 (9.7 टक्के) वस्तू निर्माण क्षेत्रात 3174 (3.8 टक्के) तर उर्वरित 6059 (8 टक्के) उद्योग कृषी खनिज उत्पादन वीज व गॅस पाणी बांधकाम घाउक व्यापार साठवण वगैरे क्षेत्रात कार्यरत आहेत

सहकारी क्षेत्रातील आस्थापना

2005 च्या आर्थिक गणनेनुसार जिल्हयात एकूण सहकारी औद्योगिक आस्थापना ह्या 504 होत्या त्यापैकी ग्रामीण भागात 308 तर नागरी भागात 196 आहेत. रोजगारानुसार सर्व आस्थापनांमध्ये 16552 कामगार काम करीत आहेत. त्यापैकी ग्रामीण भागात 8726 तर नागरी भागात 7826 आहेत. एकूण उद्योगांपैकी सहकारी क्षेत्रात कार्यरत असलेल्या उद्योगांची टक्केवारी ही केवळ 1.8 टक्का एवढी आहे.

सहकारी क्षेत्रातील 504 आस्थापनांपैकी सर्वाधिक 364 (37 टक्के) आस्थापना सामूहिक, सामाजिक व व्यक्तीगत सेवा या गटात आहेत. यात एकूण कामगारांपैकी 3229 (19 टक्के) कामगार काम करीत आहेत. त्यानंतर 96 आस्थापना वित्तीय वीमा स्थावर मालमत्ता आणि व्यावसायिक सेवा या गटात आहेत. यात काम करणा-या कामगारांची संख्या 2538 (15 टक्के) आहे. उर्वरित 76 टक्के आस्थापना ह्या वस्तू निर्माण घाउक व्यापार, किरकोळ व्यापार, साठवण व गोदामे विषयक सेवा इत्यादी उद्योग गटात आहेत.

सहकार

हिंगोली जिल्हयात मार्च 2009 अखेर जिल्हयातील सर्व प्रकारच्या 1042 सहकारी संस्था कार्यरत आहेत. सन 2009 अखेर या संस्थांच्या 3.84 लक्ष सभासदांनी 718 लक्ष रुपये भाग भांडवल भरणा केला आहे.

हिंगोली जिल्हयात एकूण सर्व प्रकारच्या 1042 संस्थापैकी 74 दुग्ध व्यवसाय करणा-या संस्था आहेत. तर 54 कामगार कंत्राटदार संस्था आहेत.

बँका

मार्च 2009 अखेर हिंगोली जिल्हयात वर्गीकृत बँकाच्या 86 शाखा असून त्यांच्या एकूण ठेवी 82613 लाख आहेत.

किरकोळ किंमती

प्रमुख खाद्यवस्तूंच्या 2008 या वर्षात प्रति किलो सरासरी किंमती तांदुळ (मध्यमप्रत) 37 रू. गहू (मध्यमप्रत) 15.33 रू. ज्वारी (पांढरी) 17.33 रू. हरभरादाळ 32.71 रू. ,तुरदाळ 70.79 रू. साखर (खुला बाजार) 28.96 रू. भूईमूग तेल 74.25 रू. वनस्पती तूप (डालडा) 53.33 रू. आहे. तर अखाद्य वस्तूंच्या किंमती रॉकेल प्रतिलिटर 20 रू. अंगाचा साबण (लक्स) 18.00 रू. जळाउ लाकूड 30 किलो व पितळी भांडी प्रतिकिलो 140 रू. या प्रमाणे आहे.

ग्राहक किंमतीचे निर्देशांक

2008-09 या वर्षात औरंगाबाद या केंद्रील कामगारा करीता ग्राहक किंमतीचा सर्वसाधारण निर्देशांक 482 आहे. वरील निर्देशांका करीता 2001. 100 हे पायरभुत वर्ष धरण्यात आले आहे. जुन 2008 या महिन्यात सर्वाधीक 675 तर डिसें 2008 या महिन्यात सर्वात कमी म्हणजे 148 एवढा निर्देशांक आहे.

शैक्षणिक संस्था

सन 2008-09 अखेर हिंगोली जिल्हयात 888 प्राथमिक शाळा व 158 माध्यमिक शाळा तर 49 उच्च माध्यमिक व 23 सामाय शिक्षणाची महाविद्यालये आहेत.

सन 2008-09 या वर्षात हिंगोली जिल्हयात प्राथमिक शाळेत एकुण 208 हजार, माध्यमिक शाळेत 78 हजार तर उच्च शिक्षण 22 हजार विद्यार्थी आहेत.

सन 2008-09 या वर्षात हिंगोली जिल्हयात प्राथमिक शाळेतील शिक्षकाची संख्या 4183 माध्यमिक शिक्षकाची संख्या 2051 हजार आहे.

आरोग्य सेवा

हिंगोली जिल्हयात 2008-09 या वर्षात शासन व शासन सहाय्यीत संस्थांची एकुण 5 रूग्णालये, 9 दवाखाने , 24 प्राथमीक आरोग्य केंदे आहेत. वरील सर्व आरोग्य संस्थेत 384 खाटा असुन त्यापैकी 130 स्त्रियासाठी तर 132 मुलासाठी असुन 94 डॉक्टर व वैद्य 188 परीचारीका आहेत. वर्षात 100851 आंतररूग्ण तर 276784 बाहय रूग्णांना वैद्यकीय सेवा उपलब्ध करुन दिल्या आहेत.

जन्म मृत्यु प्रमाण

2009 या वर्षात हिंगोली जिल्हयात 10708 जन्म नोंदविण्यात आले. दर लाख लोकसंख्ये मागे हे प्रमाण 2045 येत असून या काळात मृत्युंची संख्या 2594 आहे. दर लाख लोकसंख्ये मागे हे प्रमाण 248 येते.

कुटुंब कल्याण कार्यक्रम

हिंगोली जिल्हयात एकूण 28 कुटुंब कल्याण केंद्र असून त्यापैकी ग्रामीण भागात 25 तर नागरी भागात 3 केंद्र आहेत. 2008-09 या वर्षात 8796 व्यक्तींवर निबीजीकरणाच्या शस्त्रक्रीया करण्यात आली. त्यापैकी 97 टक्के स्त्रिया आहेत. मार्च 2009 अखेर जननक्षम जोडप्याची संख्या 174742 आहे.

नळाद्वारे पाणीपुरवठा

2008-09 या वर्षात हिंगोली जिल्हयातील एकूण वस्ती असलेल्या गावापैकी 651 गावांना पाणी उपलब्ध करून देण्यात येउन राहिलेल्या 17 गावापैकी 15 गावांना टँकरने पाण्याचा पुरवठा करण्यात आला.

स्थानिक स्वराज्य संस्था

हिंगोली जिल्हयात एकूण 3 नगरपरीषदा आहेत. 2008-09 या वर्षात त्यांचे एकूण उत्पन्न 3535.82 लाख रूपये आहे. जिल्हयातील 2008-09 या वर्षात सर्व नगर पालिकेचा एकूण खर्च 3691.89 लाख रू आहे. त्यापैकी सामान्य प्रशासनावर 192.00 लाख सार्वजनिक आरोग्य व सोयी 417.08 तर उर्वरीत 110.54 लाख खर्च करण्यात आला आहे.

2008-09 या वर्षात हिंगोली जिल्हा परिषदेचे एकूण उत्पन्न 28832.47 लक्ष रू असून एकूण खर्च 26773.18 लक्ष रू आहे.

2008-09 या वर्षात हिंगोली जिल्हयात 565 स्वतंत्र व गट ग्रामपंचायती आहेत. एकूण त्यांचे उत्पन्न 3988.23 लाख रू तर खर्च 2301.33 लाख रू आहे.

पोलीस यंत्रणा

2009 या वर्षात हिंगोली जिल्हयात 12 पोलीस ठाणे, 8 आउट पोस्ट, 0 सबपोस्ट व 23 लॉकअप्स कायदरत आहेत. एकूण पोलीस दलाची संख्या 948 आहे

अल्पबचत

2008-09 या वर्षात हिंगोली जिल्हयात अल्पबचतीद्वारे 3372.69 लक्ष रू गोळा करण्यात आले आसून त्यापैकी 610.29 लक्ष नक्त स्वरूपाची आहे.

करमणुक

हिंगोली जिल्हयात 2008-09 या वर्षात 1 कायम स्वरूपाची तर 28 फिरती चित्रपट गहे आहेत. शिवाय 30 सरकारमाय व्हीडीओ केंद्र आहेत. त्यापासून शासनाला 6403 हजार रू करमणुक करापोटी प्राप्त झाले आहेत.

हिंगोली येथे मागील 159 वर्षांपासून दसरा महोत्सव साजरा करण्यात येतो. दसरा महोत्सवातील सार्वजनिक कार्यक्रम, रामलीला रावा दहा या स्वरूपाच्या आकर्षणामुळे राज्याच्या विविध भागातून हजारो भावीक या ठिकाणी येतात.

पर्यटन

हिंगोली जिल्हा पर्यटनाच्या दृष्टिने फार महत्वाचा समजला जातो. देशातील 12 ज्योतिर्लिंगापैकी 8 वे ज्योतिर्लिंग दारुकावनातील नागेश औंढा नागनाथ येथे स्थित आहे. औंढा ना. येथे महाशिवरात्रीला फार मोठी यात्रा भरते.

वारकरी संप्रदायाचे थोर संत नामदेव यांची जन्मभूमी म्हणून प्रसिध्द पावलेले नर्सी नामदेव हे ठिकाण हिंगोली पासून 16 कि.मी. अंतरावर आहे. या ठिकाणी शिख धर्मीयातर्फे भव्य गुरुद्वारा तयार करण्यात आला आहे.

जैन धर्मीयांचे अतिशय क्षेत्र भ. मल्लीनाथ दिगंबर जैन मंदीर शिरड शहापुर येथे आहे. त्याठिकाणी भ. मल्लीनाथ यांची पद्मासनातील भारतातील सर्वात मोठी मुर्ती आहे. जैन धर्मीयांचे आणखी एक अतिशय क्षेत्र आसेगाव येथे भगवान पार्श्वनाथांची मनोहारी प्रतिमा आहे. जटाशंकर महादेवाचे जागृत मंदीर डोंगरकडा येथे आहे. कळमनुरी येथे बंजारा समाजाचे लमाणदेव मंदीर प्रसिध्द आहे.

यात्रा/महोत्सव/क्रिडा

हिंगोली जिल्हयात फार मोठ्या उत्साहात यात्रा व महोत्सव साजरे केले जातात. भारतामध्ये प्रसिध्द पावलेला हिंगोली दसरा महोत्सव 150 वर्षांची उज्वल परंपरा जपुन आहे. नवरात्री दरम्यान घटस्थापनेपासून ते विजयादशमीपर्यंत पुर्ण दिवस येथील रामलिला मैदानावर रामलिला नाटीका सादर केली जाते व त्याचा शेवट हा रावण दहणाने होतो. दसरा महोत्सवादरम्यान शंकरपट, कुस्ती, या सारख्या विविध स्पर्धा आयोजित केल्या जातात. सेनगाव तालुक्यातील कोळसा या गावी खंडोबाची यात्रा भरते. या यात्रेतील लोककला प्रसिध्द आहेत. शिरडशहापुर जवळ सारंगवाडी येथे सारंगधरस्वामी यात्रा भरते. या यात्रेत परिसरातील भागातून भरपुर प्रमाणात भाविक येतात. कळमनुरी व हिंगोली येथे मुस्लीम बांधवाचा उरुस भरतो. उरुसामध्ये कव्वाली कार्यक्रम फार प्रसिध्द आहे. संत नामदेवांची जन्मभूमी नर्सी येथे मोठी यात्रा भरते. हिंगोली जिल्हयाची शान असलेल्या श्रीपाद नृसिंह बेंडे नाटय स्पर्धेमध्ये पुर्ण महाराष्ट्रामधुन स्पर्धक सहभागी होतात. हॉकीसाठी प्रसिध्द असलेले राठौर चषकमध्ये सहभागी होण्यासाठी भारतातील भरपुर ठिकाणचे संघ सहभाग घेतात.

जिल्हा सामाजिक व आर्थिक समालोचन मार्च 2009

दृष्टिक्षेपात जिल्हा

अ.क्र.	बाब	परिमाण	हिंगोली	महाराष्ट्र
1	2	3	5	6
एक	प्राकृतिक रचना			
1	भौगोलिक स्थान			
	1.1 उत्तर अक्षांश	अंश	19.48 ते 0.0	16.4-22.1
	1.2 पूर्व रेखांश	अंश	9.00 ते 0.00	72.6-80.9
	1.3 क्षेत्रफळ	चौ.कि.मी.	4526	307583
2	प्रशासकीय रचना			
	2.1 तालुके	संख्या	5	353
	2.2 शहरे	संख्या	3	378#
	2.3 एकूण गावे	संख्या	668	43711
	2.4 पेकी निर्जन गावे	संख्या	38	2616
दोन	स्थानिक स्वराज्य संस्था			
1	महानगरपालिका	संख्या	0	22
2	नगरपरिषदा	संख्या	3	225
3	कटकमंडळे	संख्या	0	7
4	पंचायत समित्या	संख्या	5	351
5	ग्रामपंचायती	संख्या	565	27920
तीन	लोकसंख्या (2001)			
1	ग्रामीण	हजार	833	55778
2	नागरी	हजार	154	41101
3	एकूण	हजार	987	96879
4	पुरुष	हजार	505	50401
5	स्त्रिया	हजार	482	46478
6	स्त्रिया प्रति हजार पुरुष	संख्या	953	922
7	अनुसूचित जातींची लोकसंख्या	हजार	101	9882
	7.1 एकूण लोकसंख्येशी प्रमाण	टक्के	10.20	10.2
8	अनुसूचित जमातींची लोकसंख्या	हजार	87	8577
	8.1 एकूण लोकसंख्येशी प्रमाण	टक्के	8.8	8.9
9	घनता (लोकसंख्या प्रति चौ.कि.मी.)	संख्या	उ.ना.	315
10	साक्षरतेचे प्रमाण 2001			
	10.1 ग्रामीण	टक्के	64.85	70.4
	10.2 नागरी	टक्के	77.6	85.5
	10.3 एकूण	टक्के	66.9	76.9
	10.4 पुरुष	टक्के	81.1	86
	10.5 स्त्रिया	टक्के	52.0	67
	10.6 साक्षरतेमध्ये जिल्हयाचा राज्यात क्रमांक	क्रम संख्या	उ.ना.	
11	दारिद्र्य रेषेखालील ग्रामीण कुटुंबे (1998-99)	लाख	0.73	45.03

जिल्हा सामाजिक व आर्थिक समालोचन मार्च 2009

दृष्टिक्षेपात जिल्हा

अ.क्र.	बाब	परिमाण	हिंगोली	महाराष्ट्र
1	2	3	5	6
चार	जिल्हा उत्पन्न अंदाज			
1	चालू किंमतीनुसार (1999-2000 च्या मालिकेप्रमाणे)			
	1.1 एकूण उत्पन्न (स्थूल)(2007-08)	कोटी रु.	3461	590995
	1.2 दरडोई उत्पन्न (स्थूल)(2007-08)	रुपये	32549	55068
	1.3 एकूण उत्पन्न (निव्वळ)(2007-08)	कोटी रु.	3138	504951
	1.4 दरडोई उत्पन्न (निव्वळ)(2007-08)	रुपये	29508	47051
2	स्थिर किंमतीनुसार (1999-2000 च्या मालिकेप्रमाणे)			
	2.1 एकूण उत्पन्न (स्थूल)(2007-08)	कोटी रु.	2292	416248
	2.2 दरडोई उत्पन्न (स्थूल)(2007-08)	रुपये	21555	38725
	2.3 एकूण उत्पन्न (निव्वळ)(2007-08)	कोटी रु.	2080	357402
	2.4 दरडोई उत्पन्न (निव्वळ)(2007-08)	रुपये	19561	33302
पाच	कृषि (2006-07) अस्थायी			
1	भौगोलिक क्षेत्र	हजार हेक्टर	उ.ना.	30758
2	जंगलव्याप्त क्षेत्र	हजार हेक्टर	उ.ना.	5213
3	जंगलव्याप्त क्षेत्राचे भौगोलिक क्षेत्राशी प्रमाण	टक्के	उ.ना.	16.94
4	शेतीला उपलब्ध नसलेली जमीन			
	4.1 बिगर- शेती वापराखालील	हजार हेक्टर	उ.ना.	1412
	4.2 पडीत आणि लागवडीलायक नसलेली	हजार हेक्टर	उ.ना.	1720
	4.3 एकूण (4.1 + 4.2)	हजार हेक्टर	उ.ना.	3132
	* प्रारंभिक अंदाज			
5	पडीत जमिनीव्यतिरिक्त लागवड न केलेली इतर जमीन			
	5.1 कायम गुरेचरण व इतर	हजार हेक्टर	उ.ना.	1252
	5.2 झाडे-झुडपांखालील	हजार हेक्टर	उ.ना.	249
	5.3 लागवडीलायक परंतु पडीत	हजार हेक्टर	उ.ना.	915
6	पडीत जमीन			
	6.1 चालू पड	हजार हेक्टर	उ.ना.	1323
	6.2 इतर पड	हजार हेक्टर	उ.ना.	1196
7	पिकाखालील क्षेत्र(2005-06)			
	7.1 पिकाखालील निव्वळ क्षेत्र	हजार हेक्टर	उ.ना.	17478
	7.2 दुसोटा क्षेत्र	हजार हेक्टर	उ.ना.	5009
	7.3 एकूण पिकाखालील क्षेत्र	हजार हेक्टर	उ.ना.	22487
8	ओलिता खालील क्षेत्र			
	8.1 निव्वळ ओलित क्षेत्र	हजार हेक्टर	79	3246
	8.2 एकूण ओलित क्षेत्र	हजार हेक्टर	79	3958

जिल्हा सामाजिक व आर्थिक समालोचन मार्च 2009

दृष्टिक्षेपात जिल्हा

अ.क्र.	बाब	परिमाण	हिंगोली	महाराष्ट्र
1	2	3	5	6
9	महत्वाच्या पिकाखालील क्षेत्र(2007-08)			
	9.1 तृणधान्ये	हजार हेक्टर	154	9149
	9.2 कडधान्ये	हजार हेक्टर	93	4057
	9.3 तेलबिया	हजार हेक्टर	158	3824
	9.4 ऊस	हजार हेक्टर	17	उ.ना.
	9.5 कापूस	हजार हेक्टर	94	3195
10	पर्जन्य (सरासरी) (2008)	मि.मी.	744.86	उ.ना.
11	जमीन वहिती धारण संख्या (1995-96)			
	11.1 क्षेत्र 2 हेक्टरपेक्षा कमी	हजार	उ.ना.	6693
	11.2 क्षेत्र 2 ते 10 हेक्टर	हजार	उ.ना.	11308
	11.3 क्षेत्र 10 हेक्टरपेक्षा जास्त	हजार	उ.ना.	1879
सहा	जलसिंचन पूर्ण झालेले पाटबंधारे प्रकल्प व त्यांखालील लाभक्षेत्र 30/06/2008			
1	मोठे पाटबंधारे प्रकल्प	संख्या	2	77
	1.1 लाभक्षेत्र	हजार हेक्टर	48.3	2518
2	मध्यम पाटबंधारे प्रकल्प	संख्या	0	244
	2.1 लाभक्षेत्र	हजार हेक्टर	0	782
3	लघु पाटबंधारे प्रकल्प (राज्यक्षेत्र)	संख्या	उ.ना.	2930
	3.1 लाभक्षेत्र	हजार हेक्टर	उ.ना.	1186
4	सिंचन विहिरीखाली भिजणारे क्षेत्र	हजार हेक्टर	उ.ना.	868
सात	पशुसंवर्धन (पशुगणना -2003)			
1	एकूण पशुधन	हजार	585	37058
2	गो जातीय	हजार	40	16738
3	महिषवर्गीय	हजार	27	6084
4	मेंढ्या व शेळ्या	हजार	164	13624
5	कोंबड्या व बदके	हजार	176	34596
आठ	सहकार क्षेत्र(2007-08)			
1	सहकारी संस्था	संख्या	1042	205753
2	प्राथमिक कृषि सहकारी पतसंस्था	संख्या	430	21248
	2.1 सभासद संख्या	हजार	384	12438
	2.2 दिलेली कर्जे	कोटी रु.	3669	582825
	2.2 येणे कर्जे	कोटी रु.	664.38	819490
3	सहकारी दुग्धसंस्था	संख्या	74	30075

जिल्हा सामाजिक व आर्थिक समालोचन मार्च 2009

दृष्टिक्षेपात जिल्हा

अ.क्र.	बाब	परिमाण	हिंगोली	महाराष्ट्र
1	2	3	5	6
नऊ	बीज			
1	विद्युतीकरण झालेली गावे	संख्या	710	36312
2	बीज पुरवठा केलेले कृषी पंप संच 2002	हजार	उ.ना.	2895
3	विजेचा वापर			
	3.1 घरगुती	हजार कि.वॅ.तास	31857	15553
	3.2 वाणिज्यिक	हजार कि.वॅ.तास	5843	6661
	3.3 औद्योगिक	हजार कि.वॅ.तास	24445	30323
	3.4 कृषि	हजार कि.वॅ.तास	76524	12676
	3.5 इतर	हजार कि.वॅ.तास	22176	4625
	3.6 एकूण (3.1 ते 3.5)	हजार कि.वॅ.तास	160846	69838
	* अस्थायी			
दहा	परिवहन व दळणवळण (2008 अखेर)			
1	रेल्वे मार्गाची एकूण लांबी	कि.मी.	उ.ना.	5917
2	रस्त्यांनी जोडलेली गावे			
	2.1 बारमाही	संख्या	उ.ना.	38483
	2.2 हंगामी	संख्या	उ.ना.	1397
3	रस्त्यांची लांबी (पृष्ठीकित)			
	3.1 राष्ट्रीय महामार्ग 2006	कि.मी.	38	4367
	3.2 राज्य महामार्ग	कि.मी.	507.85	33800
	3.3 प्रमुख जिल्हामार्ग	कि.मी.	1224.95	49393
	3.4 इतर जिल्हामार्ग	कि.मी.	1002	45886
	3.5 ग्रामीण रस्ते	कि.मी.	3296.82	102149
	3.6 एकूण (3.1 ते 3.5)	कि.मी.	6312.59	235595
अकरा	नोंदणीकृत कारखाने व रोजगार (31-12-2008)			
1	नोंदणीकृत कारखाने	संख्या	96	36863
2	नोंदणीकृत चालू कारखाने	संख्या	81	30831
	(त्यांतील कामगार)	संख्या	323	1376000
3	साखर कारखाने	संख्या	3	201
	(साखरेचे उत्पादन)	हजार मे. टन	406	90976
4	सहकारी सूत गिरण्या	संख्या	4	177
बारा	कर्मचारी गणना (1 जुलै 2008 रोजी भरलेली पदे)			
1	शासकीय	हजार	4	581
2	जिल्हा परिषदा	हजार	4	457
3	नगर परिषदा	हजार	0.32	52
4	महानगरपालिका	हजार	0	112

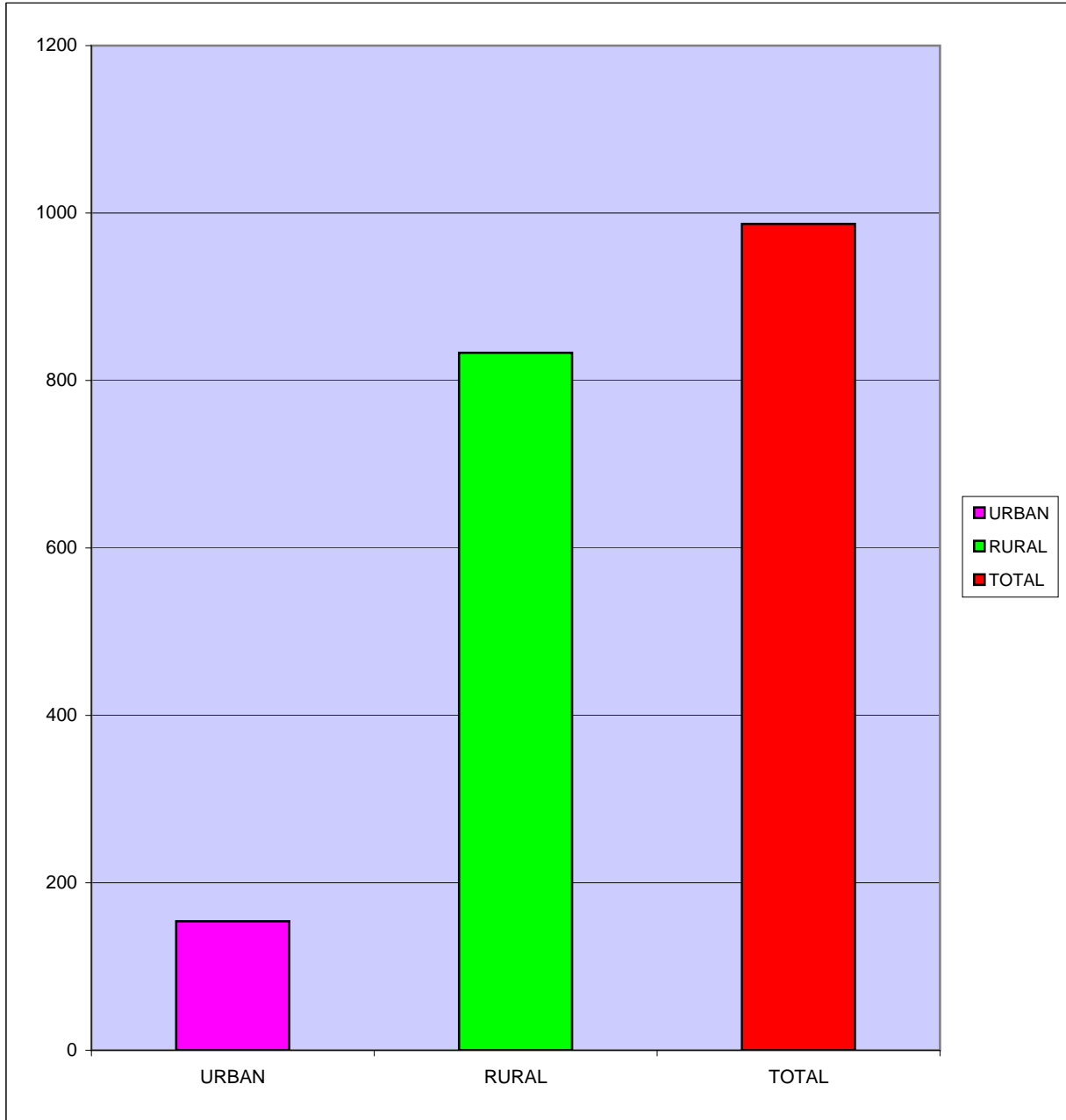
जिल्हा सामाजिक व आर्थिक समालोचन मार्च 2009

दृष्टिक्षेपात जिल्हा

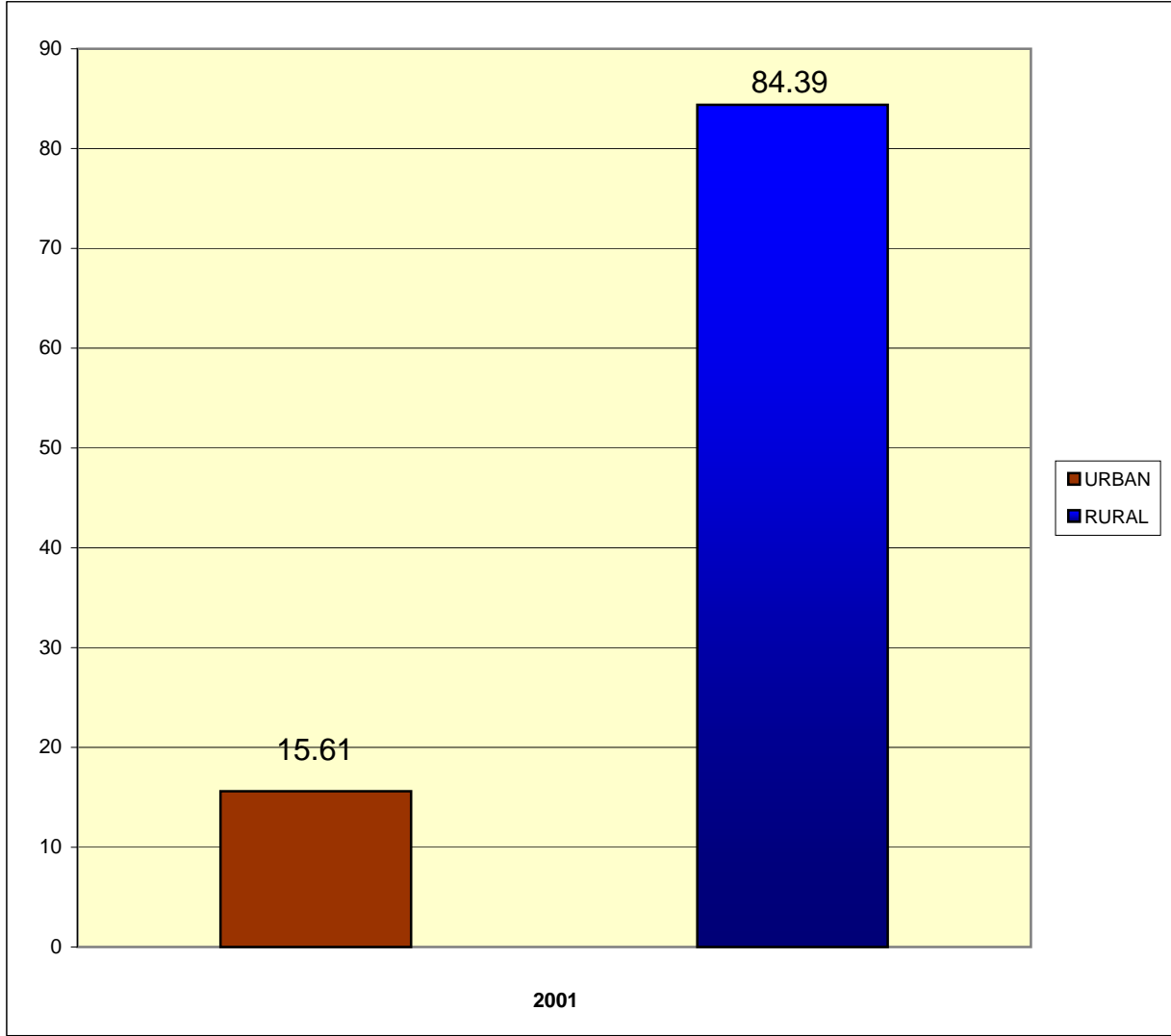
अ.क्र.	बाब	परिमाण	हिंगोली	महाराष्ट्र
1	2	3	5	6
तेरा	शिक्षण क्षेत्र			
1	प्राथमिक शिक्षण			
	1.1 एकूण शाळा	संख्या	888	72053
	1.2 विद्यार्थी	हजार	208	11392
	1.3 शिक्षक	हजार	4	342
	1.4 प्रति शिक्षक विद्यार्थी	संख्या	50	33
2	माध्यमिक शिक्षण			
	2.1 एकूण शाळा	संख्या	207	20339
	2.2 विद्यार्थी	हजार	96	11484
	2.3 शिक्षक	हजार	2.4	302
	2.4 प्रति शिक्षक विद्यार्थी	संख्या	40	38
3	उच्च शिक्षण			
	3.1 संस्था	संख्या	23	2618
	3.2 एकूण विद्यार्थी	हजार	4	1382
4	तांत्रिक व व्यवसाय शिक्षण (2008-09)			
	4.1 व्यवसाय पदवी शिक्षण संस्था	संख्या	0	687
	(प्रवेश क्षमता)	संख्या	0	79778
	4.2 व्यवसाय पदविका शिक्षण संस्था	संख्या	0	689
	(प्रवेश क्षमता)	संख्या	0	91203
	4.3 शासकीय औद्योगिक प्रशिक्षण संस्था	संख्या	उ.ना.	407
	(प्रवेश क्षमता)	संख्या	उ.ना.	71497
	4.4 अशासकीय औद्योगिक प्रशिक्षण संस्था	संख्या	0	210
	(प्रवेश क्षमता)	संख्या	0	24426
चौदा	सार्वजनिक आरोग्य			
1	रुग्णालये	संख्या	5	1099
2	दवाखाने	संख्या	9	2072
3	प्राथमिक आरोग्य केंद्रे	संख्या	24	1818
4	प्राथमिक आरोग्य उपकेंद्रे	संख्या	132	उ.ना.
5	प्राथमिक आरोग्य पथके	संख्या	3	177
पंधरा	आदिवासी कल्याणकारी योजना			
1	आदिवासी आश्रमशाळा	संख्या	13	1105
	(त्यांतील विद्यार्थी)	संख्या	4625	418815
सोळा	मागासवर्गीयांसाठी कल्याणकारी योजना			
1	मागासवर्गीयांसाठी वसतिगृहे	संख्या	3	271
	(त्यांतील विद्यार्थी)	संख्या	252	22668
सतरा	सार्वजनिक वितरण व्यवस्था			
1	रास्त भावाची दुकाने	संख्या	760	50083
2	पुरविलेला एकूण साठा			
	2.1 गहू	हजार टन	0.33	1294
	2.2 तांदूळ	हजार टन	0.15	1128
3	शासकीय गोदामे	संख्या	14	973
	(साठवण क्षमता)	हजार टन	6	584.41

टिप : 1 # गणना शहरासह

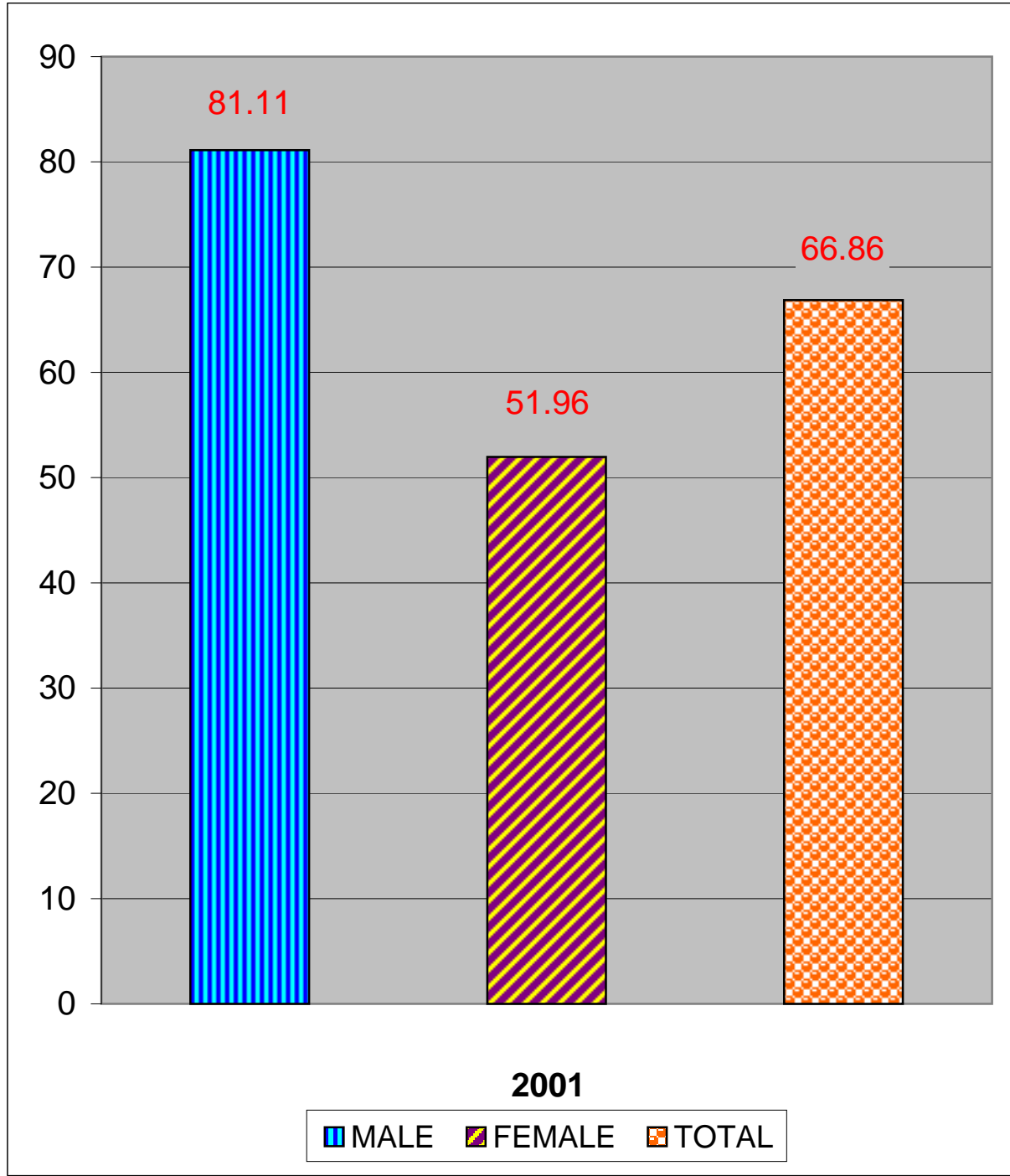
आलेख क्र. 1
हिंगोली जिल्हा लोकसंख्या
(जनगणना 2001 नुसार)



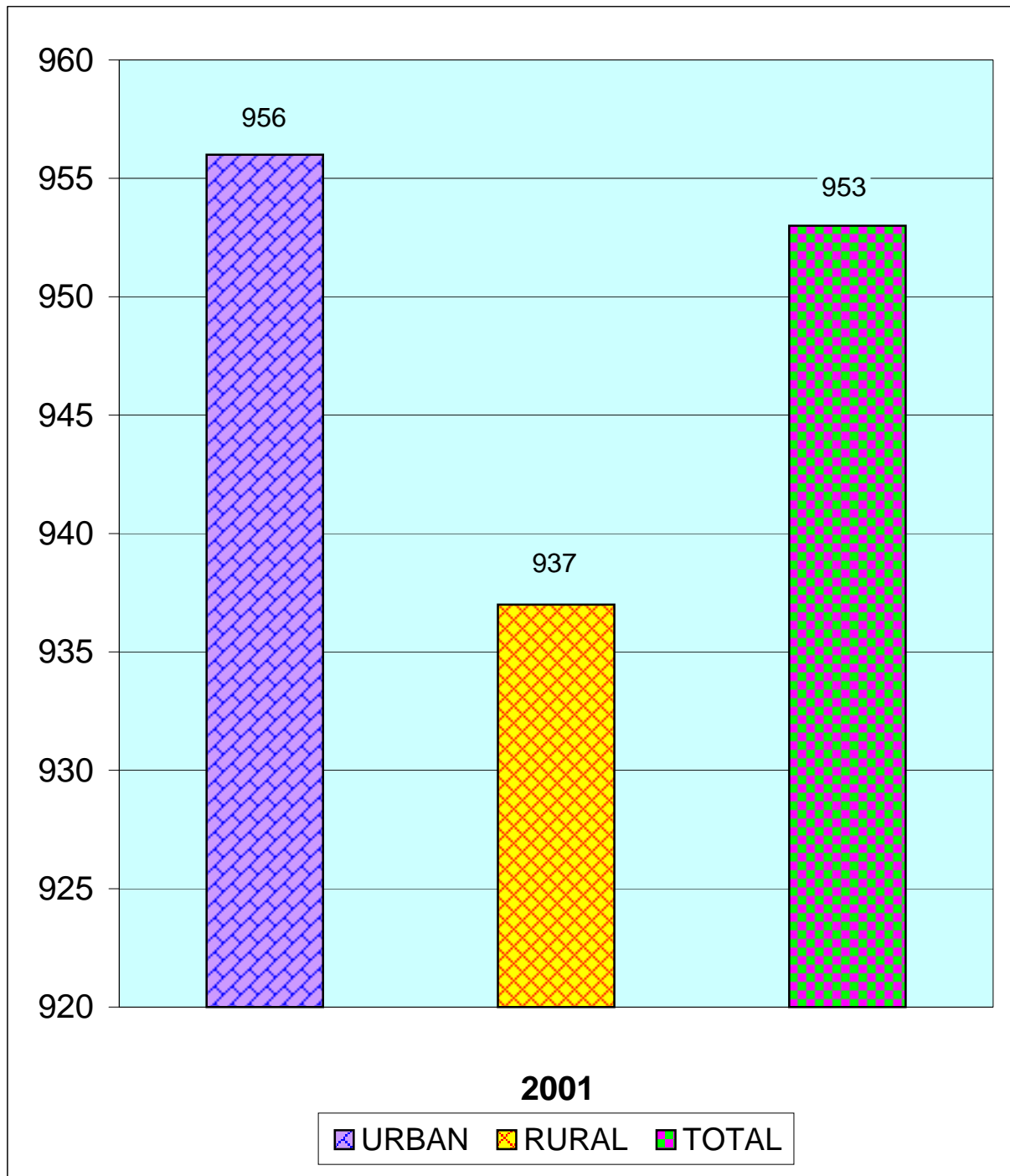
आलेख क्र. 2
हिंगोली जिल्हा ग्रामीण व नागरी लोकसंख्येचे प्रमाण
(जनगणना 2001 नूसार)



आलेख क्र. 3
हिंदगोली जिल्हा साक्षरतेचे प्रमाण
(जनगणना 2001 नूसार)



आलेख क्र. 4
हिंगोली जिल्हा स्त्री-पुरुष प्रमाण
(जनगणना 2001 नूसार)



जिल्हा सामाजिक व आर्थिक समालोचन

मार्च 2009

जिल्हा:- हिंगोली

भाग II

समालोचन

फक्त कार्यालयीन उपयोगाकरीता

तक्ता क्रमांक - 1.1

निवडक निर्देशांक

जिल्हा:-हिंगोली

संदर्भ कालावधी- 1960 ते 2009

अनु.	बाब	परिमाण	संदर्भ वर्ष						
			1960-61	1970-71	1980-81	1990-91	2000-01	2007-08	2008-09
(1)	(2)	(3)	(4)	(5)	(6)	(7)	(8)	(9)	(10)
एक	क्षेत्रफळ व लोकसंख्या :								2001
1	क्षेत्रफळ	ह.चौ.कि.मी.	11	11	11	11	4.5	4.5	4.5
2	गावे (ग्रामपंचायती)	संख्या	807	1050	1142	1145	565	565	565
3	शहरे	संख्या	11	11	11	u	3	3	3
4	एकूण लोकसंख्या	हजार	1072	1339	1642	2117	987	987	987
5	शहरी लोकसंख्येचे प्रमाण	टक्के	15	17	20	23	16	16	16
6	घनता (लोकसंख्या प्रति चौ.कि.मी.)	टक्के	97	121	149	192	218	218	218
7	स्त्रिया प्रति एक हजार पुरुष	संख्या	970	960	966	953	953	953	953
दोन	साक्षरतेचे प्रमाण								2001
1	पुरुष	टक्के	25.27	30.85	44.77	64.90	81.11	81.11	81.11
2	स्त्रिया	टक्के	5.19	11.25	15.73	20.41	51.96	51.96	51.96
3	एकूण	टक्के	15.37	34.31	30.49	47.58	66.86	66.86	66.86
4	ग्रामीण	टक्के	NA	NA	26.07	42.20	64.85	64.85	64.85
5	नागरी	टक्के	NA	NA	48.31	65.79	77.60	77.60	77.60
तीन	स्थानिक स्वराज्य संस्था								
1	महानगरपालिका	संख्या	0	0	0	0	0	0	0
2	नगरपरिषदा	संख्या	11	11	11	11	3	3	3
3	कटक मंडळे	संख्या	0	0	0	0	0	0	0
4	पंचायत समित्या	संख्या	7	7	7	7	5	5	5
5	ग्राम पंचायती	संख्या	807	1050	1142	1145	565	565	565
चार	क्षेत्रवार जिल्हा व दरडोई उत्पन्न (चालू किंमतीनुसार)								
1	निव्वळ जिल्हा उत्पन्न	कोटी रु	NA	NA	NA	NA	NA	NA	3138
2	निव्वळ दरडोई उत्पन्न	रुपये	NA	NA	NA	NA	NA	NA	29508
3	राज्याच्या उत्पन्नात जिल्हाचा हिस्सा	टक्के	NA	NA	NA	NA	NA	NA	0.62
पाच	कृषि व सिंचन								
1	जंगलव्याप्त क्षेत्र	शंभर हेक्टर	270	360	380	380	NA	NA	NA
2	लागवडीलायक क्षेत्र	--"	9900	9790	9690	9000	4010	NA	NA
3	पिकांखालील एकूण क्षेत्र	शंभर हेक्टर	8310	9000	10120	9110	3300	NA	4383

तक्ता क्रमांक - 1.1

निवडक निर्देशांक

जिल्हा:-हिंगोली

संदर्भ कालावधी- 1960 ते 2009

अनु.	बाब	परिमाण	संदर्भ वर्ष						
			1960-61	1970-71	1980-81	1990-91	2000-01	2007-08	2008-09
(1)	(2)	(3)	(4)	(5)	(6)	(7)	(8)	(9)	(10)
3.1	अन्नधान्ये	शंभर हेक्टर	3930	5700	6630	5610	NA	NA	2754
3.2	तेलांबिया (भुईमुग)	--"--	120	90	170	210	NA	NA	1585
3.3	ऊस	--"--	20	20	50	140	160	NA	177
3.4	कापूस	--"--	1960	2350	2060	2270	940	NA	935
4	पिकांखालील निव्वळ क्षेत्र	--"--	7000	8070	2870	8070	NA	NA	4383
5	दुसोटा क्षेत्राचे निव्वळ परलेल्या क्षेत्राशी प्रमाण	टक्के	NA	NA	NA	NA	NA	NA	NA
6	सिंचनाखालील स्थूल क्षेत्र	शंभर हेक्टर	100	200	730	5300	NA	NA	793
7	सिंचनाखालील स्थूल क्षेत्राचे एकूण पिकांखालील स्थूल क्षेत्राशी प्रमाण	टक्के	1.25	2.22	7.23	58.13	NA	NA	18.09
8	निव्वळ सिंचन क्षेत्र	शंभर हेक्टर	100	200	500	1050	NA	NA	NA
9	कालव्यांदारे सिंचित क्षेत्र	--"--	0	50	NA	770	NA	NA	NA
10	विहिरीद्वारे सिंचित क्षेत्र	--"--	100	160	280	270	NA	NA	NA
11	इतर साधनांनी सिंचित क्षेत्र	--"--	*	220	210	NA	NA	NA	NA
सहा	कृषि अवजारे (कृषि गणना)		1961	1978	1987	1992		1997	2003
1	लाकडी नांगर	संख्या	11	49	66	55	-	42	41832
2	लोखंडी नांगर	संख्या	17	18	37	52		16	17461
3	बेलगाड्या	संख्या	NA	NA	NA	NA	NA	NA	32533
4	ट्रॅक्टर	संख्या	NA	NA	NA	NA	NA	NA	942
5	सिंचनाकरिता तेलावर चालणारे पंप	संख्या	*	3	4	4	-	2	2692
6	सिंचनाकरिता विद्युत्पंप	संख्या	28	7	21	32	-	22	25365
7	उसाचे चरक	संख्या	622	349	370	218	-	26	17
7.1	शक्तीवर चालणारे	संख्या	223	256	286	147	-	26	17
7.2	बैलाच्या मदतीने	संख्या	399	93	84	71	-	0	0
सात	पशुधन (पशुगणना)		1961	1978	1987	1992			2003
1	एकूण पशुधन	हजार	794	1095	1325	2836	-	141	585
2	दुभत्या गायी	--"--	NA	97	110	111	-	54	40
3	दुभत्या म्हशी	--"--	NA	NA	46	50	-	27	27

तक्ता क्रमांक - 1.1

निवडक निर्देशांक

जिल्हा:-हिंगोली

संदर्भ कालावधी- 1960 ते 2009

अनु.	बाब	परिमाण	संदर्भ वर्ष						
			1960-61	1970-71	1980-81	1990-91	2000-01	2007-08	2008-09
(1)	(2)	(3)	(4)	(5)	(6)	(7)	(8)	(9)	(10)
4	शेळ्या व मेंढ्या	--"--	NA	326	431	427	-	193	164
5	कोंबड्या व तत्सम पक्षी	--"--	186	196	299	387	-	75	176
आठ मत्स्य व्यवसाय									
1	एकूण मत्स्य उत्पादन	मे. टन	NA	NA	NA	0	-	1045	1161
2	मच्छीमार सहकारी संस्था	संख्या	NA	NA	NA	3	-	13	20
3	संस्थातील सभासद	संख्या						326	934
नऊ सहकार क्षेत्र									
1	संस्था								
1.1	कृषि पतसंस्था	संख्या	1259	1018	885	893	431	430	430
1.2	बिगर कृषि पतसंस्था	संख्या	16	35	169	128	60	69	71
1.3	उत्पादक संस्था	संख्या	111	235	294	1241	169	160	184
1.4	पणन संस्था	संख्या	NA	NA	NA	NA	NA	5	0
1.5	सामाजिक सेवा संस्था	संख्या	NA	NA	NA	NA	NA	331	352
2	सभासद								
2.1	कृषि पतसंस्था	संख्या	76755	136475	280298	400878	166854	NA	205975
2.2	बिगर कृषि पतसंस्था	संख्या	6565	12113	35300	48883	43151	NA	45329
2.3	उत्पादक संस्था	संख्या	6984	23847	92132	201868	55659	NA	NA
2.4	पणन संस्था	संख्या	NA	NA	NA	NA	NA	NA	NA
2.5	सामाजिक सेवा संस्था	संख्या	NA	NA	NA	NA	26272	NA	NA
3	खेळते भांडवल								
3.1	कृषि पतसंस्था	लाख रुपये	21072	19135	399603	1719310	8520	NA	4480
3.2	बिगर कृषि पतसंस्था	लाख रुपये	11417	15171	26448	514792	4554	NA	5441
3.3	उत्पादक संस्था	लाख रुपये	1450	12316	67215	731198	960	NA	NA
3.4	पणन संस्था	लाख रुपये	NA	NA	NA	NA	NA	NA	NA
3.5	सामाजिक सेवा संस्था	लाख रुपये	NA	NA	NA	NA	427	NA	NA
4	दिलेली कर्जे								
4.1	शेती पतसंस्था	लाख रुपये	19103	120811	125906	981718	5975	NA	NA
4.2	बिगर शेती पतसंस्था	लाख रुपये	NA	NA	NA	247684	601	NA	NA

तक्ता क्रमांक - 1.1

निवडक निर्देशांक

जिल्हा:-हिंगोली

संदर्भ कालावधी- 1960 ते 2009

अनु.	बाब	परिमाण	संदर्भ वर्ष						
			1960-61	1970-71	1980-81	1990-91	2000-01	2007-08	2008-09
(1)	(2)	(3)	(4)	(5)	(6)	(7)	(8)	(9)	(10)
4.3	उत्पादक संस्था	लाख रुपये	8133	7792	NA	150839	0	NA	NA
4.4	पणन संस्था	लाख रुपये	NA	NA	NA	NA	NA	NA	NA
4.5	सामाजिक सेवा संस्था	लाख रुपये	NA	NA	NA	NA	0	NA	NA
दहा विजेचा वापर									
1	घरगुती	हजार कि.वॅ.तास	NA	NA	NA	NA	NA	259896	31857
2	वाणिज्यिक	हजार कि.वॅ.तास	NA	NA	NA	NA	NA	3974	5843
3	औद्योगिक	हजार कि.वॅ.तास	NA	NA	NA	NA	NA	85824	24445
4	कृषि	हजार कि.वॅ.तास	NA	NA	NA	NA	NA	70200	5624
5	इतर	हजार कि.वॅ.तास	NA	NA	NA	NA	NA	25414	2276
6	एकूण	हजार कि.वॅ.तास	0.35	18.42	58.88	77.39	2689	445308	160846
7	विद्युतीकरण झालेली गावे	संख्या	0	363	1097	1420	710	710	710
अकरा वाहतूक व दळणवळण									
1	रस्त्यांची एकूण लांबी	कि.मी.	468	1502	4604	5832	4302	6018	6312
2	दर 100 चौ.कि.मी. क्षेत्रामागे रस्त्यांची लांबी	कि.मी.	4.24	13.62	41.74	52.87	101.7	121.22	139.46
3	दरलाख लोकसंख्ये मागेरस्त्याची लांबी,	कि.मी.	38.8	99.69	305.58	355.84	466.4	569.9	639.51
4	एकूण मालवाहतूक वाहने	संख्या	NA	NA	NA	NA	NA	6251	10089
5	एकूण प्रवासी वाहने	संख्या	NA	NA	NA	NA	NA	41856	52602
6	रेल्वे मार्गाची एकूण लांबी	कि.मी.	259	259	259	259	NA	NA	NA
7	डाक कार्यालये	संख्या	204	223	260	299	NA	114	114
8	तार कार्यालये	संख्या	10	13	23	20	7	2	2
9	दूरध्वनी	संख्या	NA	NA	NA	NA	NA	22109	19596
बारा नोंदणीकृत कारखाने व रोजगार									
1	चालू कारखाने	संख्या	45	46	63	110	222	NA	96
2	कामगारांची दैनिक उपस्थिती	संख्या	4083	2258	3657	4289	10444	NA	523
तेरा शिक्षण									
1 प्राथमिक									
1.1	संस्था	संख्या	1044	1498	1710	1627	809	NA	888

तक्ता क्रमांक - 1.1

निवडक निर्देशांक

जिल्हा:-हिंगोली

संदर्भ कालावधी- 1960 ते 2009

अनु.	बाब	परिमाण	संदर्भ वर्ष						
			1960-61	1970-71	1980-81	1990-91	2000-01	2007-08	2008-09
(1)	(2)	(3)	(4)	(5)	(6)	(7)	(8)	(9)	(10)
1.2	विद्यार्थी	हजारात	66	118	176	255	166	NA	208
1.3	शिक्षक	संख्या	1854	3754	4665	5831	3809	NA	4183
1.4	प्रति शिक्षक विद्यार्थी	संख्या	NA	NA	NA	44	42	NA	50
2	माध्यमिक व उच्च माध्यमिक								
2.1	संस्था	संख्या	34	119	123	189	122	NA	207
2.2	विद्यार्थी	हजारात	13	45	45	109	65	NA	96
2.3	शिक्षक	संख्या	557	2013	2221	3264	1787	NA	2428
2.4	प्रति शिक्षक विद्यार्थी	संख्या	NA	NA	NA	33	36	NA	40
3	महाविद्यालये								
3.1	संस्था	संख्या	1	5	9	12	4	NA	23
3.2	विद्यार्थी	हजारात	*	3	6	15	3	NA	4
3.3	शिक्षक	संख्या	12	156	345	522	58	NA	92
3.4	प्रति शिक्षक विद्यार्थी	संख्या	NA	NA	NA	28	53	NA	44
चौदा	सार्वजनिक आरोग्य								
1	दवाखाने	संख्या	31	41	48	22	9	9	9
2	रुग्णालये	संख्या	1	1	1	12	5	5	5
3	प्राथमिक आरोग्य केंद्रे	संख्या	5	12	38	51	20	24	24
4	प्राथमिक आरोग्य उपकेंद्रे	संख्या	NA	NA	NA	NA	NA	131	132
5	खाटा	संख्या	88	192	347	1034	372	396	384
6	दर लाख लोकसंख्येमागे खाटा	संख्या	8	14	21	63	34	40	39
पंधरा	संकीर्ण								
1	बँक शाखा	संख्या	13	47	120	130	79	78	86
2	दूरदर्शन केबल चालक	संख्या	NA	NA	NA	NA	NA	37	36
3	दूरदर्शन केबल धारक	संख्या	NA	NA	NA	NA	NA	12870	11295
4	गोबर गॅस संयंत्रे	संख्या	NA	NA	NA	NA	NA	NA	NA

आधार:- जिल्हा सांख्यिकी कार्यालय, हिंगोली.

तक्ता क्रमांक-2.1

लोकसंख्या विषयक निवडक आकडेवारी

जिल्हा:-हिंगोली

संदर्भ वर्ष:जनगणना 2001

अ. क्र.	बाब/ तहसील	ग्रामीण/ नागरी	क्षेत्र चौ.कि.मी.	लोकसंख्या			कुटुंबांची संख्या हजारात	लोकसंख्येची घनता	स्त्री-पुरुष प्रमाण
				एकूण	पुरुष	स्त्रिया			
(1)	(2)	(3)	(4)	(5)	(6)	(7)	(8)	(9)	(10)
1	सेनगाव	एकूण	1124	169247	86492	82755	33	151	957
		ग्रामीण	1124	169247	86492	82755	33	151	
		नागरी	0	0	0	0	0	0	
2	हिंगोली	एकूण	969.4	211254	107798	103456	39	218	960
		ग्रामीण	953	141822	72159	69663	27	149	
		नागरी	16.4	69432	35639	33793	12	4234	
3	औंढा ना.	एकूण	835	152178	77638	74540	29	182	960
		ग्रामीण	835	152178	77638	74540	29	182	
		नागरी	0	0	0	0	0	0	
4	कळमनुरी	एकूण	941.8	197392	101544	95848	35	210	944
		ग्रामीण	931	176760	90840	85920	32	190	
		नागरी	10.8	20632	10704	9928	3	1910	
5	वसमत	एकूण	932.4	257089	131901	125188	45	276	949
		ग्रामीण	912	193123	98711	94412	34	212	
		नागरी	20.4	63966	33190	30776	11	3139	
	एकुण जिल्हा	एकूण	4802.6	987160	505373	481787	181	205	953
		ग्रामीण	4755	833130	425840	407290	155	174	
		नागरी	47.6	154030	79533	74497	26	3237	

तक्ता क्रमांक-2.1

लोकसंख्या विषयक निवडक आकडेवारी

जिल्हा:-हिंगोली

संदर्भ वर्ष:जनगणना 2001

अ. क्र.	बाब/ तहसील	ग्रामीण/ नागरी	गावांची संख्या	शहरांची संख्या	साक्षरता (%)			मागासवर्गीय लोकसंख्या (%)		प्रक्षेपित लोकसंख्या
					एकूण	पुरुष	स्त्रिया	अनुसूचित जाती	अनुसूचित जमाती	
(1)	(2)	(3)	(11)	(12)	(13)	(14)	(15)	(16)	(17)	(18)
1	सेनगाव	एकूण	133	0	66.01	81.32	50.17	10.9	5.59	220402
		ग्रामीण			66.01	81.32	50.17	10.9	5.59	
		नागरी			0	0	0			
2	हिंगोली	एकूण	153	1	68.8	84.04	54.04	10.21	5.71	262311
		ग्रामीण			62.64	78.99	47.7	10.22	6.5	
		नागरी			79.57	88.1	70.69	10.17	4.1	
3	औंढा ना.	एकूण	122	0	63.14	78.8	46.93	8.72	14.1	198174
		ग्रामीण			63.14	78.8	46.93	8.72	14.1	
		नागरी			0	0	0			
4	कळमनुरी	एकूण	151	1	69.78	83.13	55.6	9.41	17.5	150994
		ग्रामीण			68.77	82.6	54.11	9.64	19.03	
		नागरी			78.47	87.62	68.55	7.44	4.37	
5	वसमत	एकूण	152	1	66.16	80.01	51.61	11.22	3.64	215233
		ग्रामीण			63.15	78.26	47.42	12.19	4.28	
		नागरी			75.16	85.18	64.35	8.3	1.71	
	एकुण जिल्हा	एकूण	711	3	66.86	1.11	51.96	10.2	8.8	1046064
		ग्रामीण			6.85	80.04	49.02	10.42	9.85	
		नागरी			77.6	86.82	67.81	9.03	3.15	

तक्ता क्रमांक - 2.2
लोकसंख्या आणि वृद्धीदर

जिल्हा:- हिंगोली

संदर्भ वर्ष : 1951 -2011

जनगणना वर्ष	ग्रामीण/ नागरी	लोकसंख्या			दशवार्षिक वृद्धीदर	वार्षिक चक्रवाढ वृद्धीदर
		एकूण	पुरुष	स्त्रिया		
(1)	(2)	(3)	(4)	(5)	(6)	(7)
1951	एकूण	352856	177427	175429	-	-
	ग्रामीण	309090	155058	154032	-	-
	नागरी	43766	22369	21397	-	-
1961	एकूण	430986	218228	212758	22	उ.ना.
	ग्रामीण	384459	194105	190354	24	उ.ना.
	नागरी	46527	24123	22404	6	उ.ना.
1971	एकूण	533595	271152	262443	24	उ.ना.
	ग्रामीण	471024	238665	232359	23	उ.ना.
	नागरी	62571	32487	30084	34	उ.ना.
1981	एकूण	655199	333201	321998	23	उ.ना.
	ग्रामीण	571868	290184	281684	21	उ.ना.
	नागरी	83331	43017	40314	33	उ.ना.
1991	एकूण	823931	422094	401837	26	उ.ना.
	ग्रामीण	711372	363455	347917	24	उ.ना.
	नागरी	112559	58639	53920	35	उ.ना.
2001	एकूण	987160	505373	481787	20	0.18
	ग्रामीण	833130	425840	407290	17	0.19
	नागरी	154030	79533	74497	37	0.12
2011 प्रक्षेपित	एकूण	0	0	0	-100.00	0.28
	ग्रामीण	0	उ.ना.	उ.ना.	उ.ना.	उ.ना.
	नागरी	उ.ना.	उ.ना.	उ.ना.	उ.ना.	उ.ना.

आधार - भारताची जनगणना.

तक्ता क्रमांक - 2.3

शहरांची वर्गवारी आणि त्यांची लोकसंख्या

जिल्हा : हिंगोली

संदर्भ वर्ष : 2001

अ. क्र.	शहराचे नाव	शहराचे वर्गीकरण	लोकसंख्या			लोकसंख्या वाढीचा दशवार्षिक वृद्धीदर
			एकूण	पुरुष	स्त्रिया	
(1)	(2)	(3)	(4)	(5)	(6)	(7)
1	हिंगोली	ब वर्ग न.पा.	69432	35639	33793	27.50
2	वसमत	क वर्ग न.पा.	63966	33190	30776	51.08
3	कळमनुरी	क वर्ग न.पा.	20632	10704	9928	30.88
एकूण नागरी			154030	79533	74497	36.84

आधार - भारताची जनगणना.

तक्ता क्रमांक - 2.4

मुख्य व सीमांतिक काम करणा-यांचे उद्योग गटनिहाय वर्गीकरण

जिल्हा - हिंगोली

संदर्भ वर्ष : 2001

अ. क्र.	काम करणा-यांचे क्षेत्र	हिंगोली		
		एकूण	ग्रामीण	नागरी
1	2	6	7	8
मुख्य काम करणारे				
1	शेतकरी	193689	191277	2412
2	शेतमजूर	146822	142044	4778
3	वस्तुनिर्माण प्रक्रिया, सेवा व दुरुस्त्या इ. घरगुती उद्योगात काम करणारे	5669	4858	811
4	इतर काम करणारे	66658	34866	31792
5	एकूण मुख्य काम करणारे	412838	373045	39793
सीमांतिक काम करणारे				
6	शेतकरी	12745	12617	128
7	शेतमजूर	28025	26581	1444
8	वस्तुनिर्माण प्रक्रिया, सेवा व दुरुस्त्या इ. घरगुती उद्योगात काम करणारे	1082	836	246
9	इतर काम करणारे	5288	2973	2315
10	एकूण सीमांतिक काम करणारे	47140	43007	4133
काम करणा-यांचे वर्गीकरण				
11	एकूण काम करणारे	459978	416052	43926
12	काम करणा-यांची एकूण लोकसंख्येशी टक्केवारी	46.60	49.94	28.52
13	एकूण काम न करणारे	527182	417078	110104
14	काम न करणा-यांची एकूण लोकसंख्येशी टक्केवारी	53.40	50.06	71.48
15	जिल्ह्याची एकूण लोकसंख्या	987160	833130	154030

आधार - भारताची जनगणना

तक्ता क्रमांक - 2.5
धर्म व वयोगटानुसार लोकसंख्या

जिल्हा - हिंगोली

संदर्भ वर्ष : 2001

अ. क्र	बाब	हिंगोली					
		एकूण		नागरी		ग्रामीण	
1	2	3	4	5	6	7	8
धर्मानुसार							
1	बौद्ध	147927		131701		16226	
2	ख्रिश्चन	468		292		176	
3	हिंदू	728893		646713		82180	
4	जैन	5245		2476		2769	
5	मुस्लिम	103199		50912		52287	
6	शीख	474		284		190	
7	इतर	954		752		202	
	सर्व धर्म (एकूण)	987160		833130		154030	
वयोगटानुसार (वर्ष) जनगणना 1991 नुसार							
परभणी व हिंगोली जिल्हा एकत्रीत							
अ.क्र	वयोगट	एकूण		ग्रामीण		नागरी	
1	0 - 9	615298		479287		136011	
2	10 - 14	234720		178050		56670	
2	15 - 19	168402		123200		45202	
3	20 - 24	167483		126050		41433	
4	25 - 29	164369		126898		37471	
5	30 - 34	147914		114792		33122	
6	35 - 39	131367		100968		30399	
7	40 - 49	111048		86631		24417	
8	50 - 59	88592		70732		17860	
9	60 वर्षावरील	282572		229818		52754	
10	वय अनिर्देशित	5270		4010		1260	
	सर्व वयोगट (एकूण)	2117035		1640436		476599	

आधार - भारताची जनगणना

तक्ता क्रमांक - 2.6

दारिद्र्य रेषेखालील ग्रामीण कुटुंबे

जिल्हा :-हिंगोली

संदर्भ - 2003.

अ. क्र	तालुका	ग्रामीण कुटुंबांची एकूण संख्या	दारिद्र्य रेषेखालील ग्रामीण कुटुंबे												दारिद्र्य रेषे-खालील एकूण कुटुंबांची संख्या	दारिद्र्य रेषे-खालील कुटुंबांची टक्के वारी)
			अनुसूचित जाती			अनुसूचित जमाती			इतर			एकूण				
			शेतकरी	शेतमजूर	इतर	शेतकरी	शेतमजूर	इतर	शेतकरी	शेतमजूर	इतर	शेतकरी	शेतमजूर	इतर		
(1)	(2)	(3)	(4)	(5)	(6)	(7)	(8)	(9)	(10)	(11)	(12)	(13)	(14)	(15)	(16)	(17)
1	सेनगाव	36974	169	1217	2275	127	285	570	217	1998	7014	513	3500	9859	13872	37.52
2	हिंगोली	32416	907	1516	1920	149	389	812	217	1998	5751	1273	3903	8483	13659	42.14
3	औढा ना.	28939	129	1207	1053	129	415	1342	570	1540	3294	828	3162	5689	9679	33.45
4	कळमनुरी	36552	717	1807	1498	359	899	2061	490	2370	3150	1566	5076	6709	13351	36.53
5	वसमत	37211	489	1317	1492	76	379	579	597	1590	2343	1162	3286	4414	8862	23.82
एकुण		172092	2411	7064	8238	840	2367	5364	2091	9496	21552	5342	18927	35154	59423	34.53

आधार:- प्रकल्प अधिकारी, जिल्हा ग्रामीण विकास यंत्रणा, हिंगोली

तक्ता क्रमांक - 3.1

क्षेत्रवार जिल्हा उत्पन्न व दरडोई जिल्हा उत्पन्न - चालू किंमतीनुसार

जिल्हा:- हिंगोली

संदर्भ वर्ष : 2006-07 व 2007-08

(रु हजारात)

अ. क्र.	क्षेत्र	वर्ष 2006-07 *		वर्ष 2007-08 @	
		स्थूल जिल्हा उत्पन्न	निव्वळ जिल्हा उत्पन्न	स्थूल जिल्हा उत्पन्न	निव्वळ जिल्हा उत्पन्न
(1)	(2)	(3)	(4)	(5)	(6)
1.1	कृषी	9145400	8603800	14611600	13803300
1.2	वन संवर्धन	291000	280900	281500	268600
1.3	मासेमारी	62800	50200	97200	76400
1.4	खाण व दगड खाणकाम	7700	6000	7700	6100
प्राथमिक क्षेत्र एकूण		9506900	8941000	14998000	14154500
2.1	नोंदणीकृत उद्योग	0	0	0	0
2.2	अनोंदणीकृत उद्योग	1011500	796400	1144100	893900
2.3	बांधकाम	969400	933500	1106500	1064600
2.4	बीज, गॅस व पाणीपुरवठा	236900	91600	283600	111900
द्वितीय क्षेत्र एकूण		2217800	1821400	2534200	2070400
3.1	रेल्वे	102000	86300	111700	96200
3.2	परिवहन, साठवणूक	728100	348000	866000	409600
3.3	दळणवळण	385000	308500	433500	349900
3.4	व्यापार व उपाहारगृहे	6369700	6002000	7341300	6912500
3.5	बँका व विमा उद्योग	1836800	1782900	2062600	2002400
3.6	व्यवसाय सेवा	2722300	2365000	2948800	2566300
3.7	सार्वजनिक प्रशासन	887800	710200	1125200	917600
3.8	इतर सेवा	1963100	1715500	2192700	1900700
तृतीय क्षेत्र एकूण		14994800	13318400	17081800	15155200
एकूण जिल्हा उत्पन्न		26719400	24080700	34614000	31380100
दरडोई जिल्हा उत्पन्न(रु)		25391	22884	32549	29508
एकूण राज्य उत्पन्न		3812467900	5088361400	5909952300	5049506900
दरडोई राज्य उत्पन्न (रु)		36055	48121	55068	47051
एकूण जिल्हा उत्पन्नाची राज्य उत्पन्नाशी टक्केवारी		0.70	0.47	0.59	0.62

टिप : 1) * अस्थायी @ प्रारंभिक 2) आकडे पूर्णांकात दिल्याने बेरजा जुळतीलच असे नाही.

आधार - अर्थ व सांख्यिकी संचालनालय, मुंबई

तक्ता क्रमांक - 3.2

क्षेत्रवार जिल्हा उत्पन्न व दरडोई जिल्हा उत्पन्न - स्थिर किंमतीनुसार (1999-00)

जिल्हा:-हिंगोली

संदर्भ वर्ष : 2006-07 व 2007-08

(रु हजारात)

अ. क्र.	क्षेत्र	वर्ष 2006-07 *		वर्ष 2007-08 @	
		स्थूल जिल्हा उत्पन्न	निव्वळ जिल्हा उत्पन्न	स्थूल जिल्हा उत्पन्न	निव्वळ जिल्हा उत्पन्न
(1)	(2)	(3)	(4)	(5)	(6)
1.1	कृषी	6612900	6236900	9080700	8568100
1.2	वन संवर्धन	119400	112400	111400	104500
1.3	मासेमारी	38900	29700	51400	38100
1.4	खाण व दगड खाणकाम	5500	4400	5100	4100
प्राथमिक क्षेत्र एकूण		6776700	6383400	9248700	8714900
2.1	नोंदणीकृत उद्योग	0	0	0	0
2.2	अनोंदणीकृत उद्योग	757900	610100	821400	659700
2.3	बांधकाम	585200	558400	611400	582000
2.4	वीज, गॅस व पाणीपुरवठा	243800	147200	276200	167700
द्वितीय क्षेत्र एकूण		1586900	1315700	1709000	1409400
3.1	रेल्वे	87300	77600	93500	85200
3.2	परिवहन, साठवणूक	503900	220700	544100	228400
3.3	दळणवळण	494600	433500	550200	485100
3.4	व्यापार व उपाहारगृहे	4550300	4288800	4967000	4680000
3.5	बँका व विमा उद्योग	1647500	1608200	1815100	1774400
3.6	व्यवसाय सेवा	1753000	1524900	1815500	1583000
3.7	सार्वजनिक प्रशासन	653600	514200	707500	565200
3.8	इतर सेवा	1418000	1242000	1472100	1276900
तृतीय क्षेत्र एकूण		11098200	9909900	11965000	10678100
एकूण जिल्हा उत्पन्न		19461800	17609000	22922600	20802300
दरडोई जिल्हा उत्पन्न(रु)		18494	16734	21555	19561
एकूण राज्य उत्पन्न		3812467900	3275991000	4162476200	3574016500
दरडोई राज्य उत्पन्न (रु)		36055	30982	38785	33302
एकूण जिल्हा उत्पन्नाची एकूण राज्य उत्पन्नाशी टक्केवारी		0.51	0.54	0.55	0.58

टिप : 1) * अस्थायी @ प्रारंभिक 2) आकडे पूर्णांकात दिल्याने बेरजा जुळतीलच असे नाही.

आधार - अर्थ व सांख्यिकी संचालनालय, मुंबई

तक्ता क्रमांक-4.1

निवडक कृषि मालाच्या सरासरी घाऊक किंमती

जिल्हा:-हिंगोली

संदर्भ वर्ष: 2008-09

अ.क्र.	कृषि मालाचे नांव	कृषि मालाचा वाण	मासिक सरासरी घाऊक किंमती (प्रति क्विंटल मूल्य रुपये)						
			एप्रिल	मे	जून	जुलै	ऑगस्ट	सप्टेंबर	ऑक्टोबर
(1)	(2)	(3)	(4)	(5)	(6)	(7)	(8)	(9)	(10)
1	तांदूळ	स्थानिक	464	470	462	472	485	415	500
2	गहू	2189	1045	1000	1000	1000	1075	1025	1045
3	गहू	सुधारीत	1207	1177	1172	1226	1191	0	1088
4	ज्वारी	रब्बी	0	0	1577	1565	1500	0	0
5	ज्वारी	संकरित	515	594	585	775	760	706	660
6	बाजरी	सुधारीत	0	0	600	551	0	463	510
7	मका	स्थानिक	0	0	0	0	751	0	0
8	हरभरा	गावरान	2274	2145	2145	2175	2175	2000	1775
9	तुर	पांढरी	3000	2800	3025	3125	3100	0	0
10	मुग	हिरवा	2000	2030	2150	2390	2587	2300	2493
11	उडीद	काळा	2000	2100	1890	1900	2000	2200	2276
12	मटकी	स्थानिक	0	0	0	0	0	0	0
13	गुळ	स्थानिक	811	882	1205	0	1641	1392	0
14	भईमुग	ढोबळा	1800	2050	2400	2500	2400	2596	2244
15	सुर्यफूल	संकरित	1936	2010	2083	2100	1961	2098	0
16	करडई	लहान	2477	0	1806	0	1951	0	0
17	तीळ	पांढरा	5000	0	6102	0	0	0	0
18	जवस	स्थानिक	0	0	0	0	0	0	0
19	कापूस	लां.धा.	शासनाच्या कापूस एकाधिकार योजनेमुळे कृषी उत्पन्न बाजार समितीद्वारे कापसाची खरेदी करण्यात येत नाही						
20	कापूस	आ.धा.							

तक्ता क्रमांक-4.1

निवडक कृषि मालाच्या सरासरी घाऊक किंमती

जिल्हा:-हिंगोली

संदर्भ वर्ष: 2008-09

अ.क्र.	कृषि मालाचे नांव	कृषि मालाचा वाण	मासिक सरासरी घाऊक किंमती (प्रति क्विंटल मूल्य रुपये)						
			नोव्हेंबर	डिसेंबर	जानेवारी	फेब्रुवारी	मार्च	वर्षाची सरासरी	मागील वर्षाची सरासरी
(1)	(2)	(3)	(11)	(12)	(13)	(14)	(15)	(16)	(17)
1	तांदूळ	स्थानिक	483	510	647	654	588	513	477
2	गहू	2189	1105	1088	1136	1125	1113	1063	1092
3	गहू	सुधारीत	1188	1161	1175	1179	1210	1179	1288
4	ज्वारी	रब्बी	0	0	0	0	0	1547	1195
5	ज्वारी	संकरित	650	688	687	739	650	667	619
6	बाजरी	सुधारीत	0	0	0	0	0	531	672
7	मका	स्थानिक	0	0	0	0	0	751	357
8	हरभरा	गावरान	1693	1855	1913	2025	1885	2005	2078
9	तुर	पांढरी	2415	2390	2425	2700	2900	2788	2215
10	मुग	हिरवा	2500	2300	2450	2560	2700	2372	2251
11	उडीद	काळा	2100	2100	2145	2000	2115	2069	1653
12	मटकी	स्थानिक	0	0	0	0	0	0	0
13	गुळ	स्थानिक	0	0	1913	0	0	1307	0
14	भईमुग	ढोबळा	2200	2284	0	2450	0	2292	1901
15	सुर्यफूल	संकरित	1552	2218	2339	1800	0	2010	1951
16	करडई	लहान	0	2074	2164	2374	2508	2193	1444
17	तीळ	पांढरा	0	0	0	6000	3150	5063	1627
18	जवस	स्थानिक	0	0	0	0	0	0	0
19	कापूस	लां.धा.		शासनाच्या कापूस एकाधिकार याजनेमुळे कृषि उत्पन्न बाजार समीतीद्वारे कापसाची खरेदी करण्यात येत नाही.					
20	कापूस	आ.धा.							

आधार- कृषि उत्पन्न बाजार समित्या, जिल्हा हिंगोली .

तक्ता क्र. 4.2

जिल्हा मुख्यालयातील महत्वाच्या वस्तूंच्या मासिक सरासरी किरकोळ किमती.

जिल्हा:- हिंगोली.

वर्ष :- 2008

किंमत-रूपये

अ. क्र	वस्तुचे नाव	वस्तुची प्रत/जात	परि-माण	जाने 2008	फेब्रु. 2008	मार्च 2008	एप्रिल 2008	मे 2008	जून 2008	जुलै 2008	ऑग. 2008	सप्ट. 2008	ऑक्टो. 2008	नोव्हें. 2008	डिसें. 2008	वर्षाची सरासरी	मागील वर्षाची सरासरी
1	2	3	4	5	6	7	8	9	10	11	12	13	14	15	16	17	18
धान्य																	
1	तांदूळ	उत्तम	किलो	32.00	34.00	34.00	34.00	34.00	34.00	36.00	40.00	42.00	42.00	42.00	40.00	37.00	19.67
2	तांदूळ	मध्यम	किलो	24.00	26.00	26.00	26.00	26.00	26.00	18.00	18.00	18.00	30.00	30.00	32.00	37.00	15.17
3	तांदूळ	हलका	किलो	12.00	12.00	12.00	12.00	12.00	12.00	14.00	14.00	14.00	20.00	20.00	20.00	25.00	13.33
4	गहू	उत्तम	किलो	14.00	14.00	14.00	14.00	15.00	15.00	16.00	16.00	16.00	16.00	16.00	18.00	14.50	12.83
5	गहू	मध्यम	किलो	11.50	11.50	11.50	11.50	11.50	11.50	14.00	14.00	14.00	14.00	16.00	16.00	15.33	9.83
6	ज्वारी	रबी	किलो	उ.ना.	उ.ना.	उ.ना.	उ.ना.	उ.ना.	उ.ना.	उ.ना.	उ.ना.	उ.ना.	उ.ना.	उ.ना.	उ.ना.	उ.ना.	11.00
7	ज्वारी	संक्रोत	किलो	18.00	18.00	18.00	18.00	14.00	14.00	18.00	18.00	18.00	18.00	18.00	18.00	17.33	7.00
8	बाजरी	मध्यम	किलो	12.00	12.00	12.00	12.00	12.00	12.00	13.00	13.00	13.00	13.00	13.00	13.00	12.50	7.00
डाळी																	
9	तूर डा.	मध्यम	किलो	46.50	52.00	52.00	52.00	56.00	68.00	90.00	88.00	80.00	85.00	90.00	90.00	70.79	36.83
10	चना डा	मध्यम	किलो	30.50	32.00	32.00	32.00	32.00	32.00	34.00	36.00	32.00	36.00	32.00	32.00	32.71	28.83
11	मूग डा	मध्यम	किलो	40.00	40.00	40.00	40.00	54.00	54.00	60.00	65.00	60.00	65.00	80.00	80.00	56.50	39.00
12	उडीद डा	मध्यम	किलो	43.00	43.00	43.00	43.00	48.00	48.00	43.00	43.00	50.00	50.00	50.00	50.00	46.17	43.50
13	मसूर डा	मध्यम	किलो	60.00	56.00	56.00	56.00	56.00	56.00	65.00	70.00	66.00	62.00	60.00	60.00	60.25	31.33
साखर व गूळ																	
14	साखर	खु.बा.	किलो	20.50	23.00	23.00	23.00	27.00	27.00	26.00	32.00	32.00	40.00	38.00	36.00	28.96	20.00
15	साखर	स्व.धा.दु.	किलो	उ.ना.	उ.ना.	उ.ना.	उ.ना.	उ.ना.	उ.ना.	उ.ना.	उ.ना.	उ.ना.	उ.ना.	उ.ना.	उ.ना.	उ.ना.	14.33
16	गूळ	म.पि.	किलो	25.00	26.00	26.00	30.00	32.00	32.00	34.00	35.00	35.00	35.00	36.00	36.00	31.83	20.00
तेल																	
17	गोडनेल	पुईमूग	किलो	68.00	72.00	72.00	75.00	76.00	76.00	76.00	72.00	72.00	72.00	80.00	80.00	74.25	64.33
18	खो.तेल	सुटे	किलो	100.00	100.00	100.00	100.00	100.00	100.00	100.00	100.00	100.00	100.00	100.00	100.00	100.00	80.00
19	वन.तूप	डालडा	किलो	60.00	60.00	60.00	60.00	56.00	56.00	60.00	60.00	60.00	60.00	60.00	60.00	59.33	60.00
दूध व दूधजन्य पदार्थ																	
20	सुटे दूध	म्हशीचे	लिट्र	20.00	20.00	20.00	20.00	20.00	20.00	20.00	20.00	20.00	20.00	20.00	20.00	20.00	20.00
21	शुद्ध तूप	म्हशीचे	किलो	300.00	300.00	300.00	300.00	300.00	300.00	300.00	300.00	300.00	300.00	300.00	300.00	300.00	240.00
मास व मासे																	
22	मांस	बोकडाचे	किलो	180.00	180.00	180.00	180.00	180.00	180.00	180.00	180.00	180.00	180.00	195.00	200.00	182.92	156.67
23	ताजे मासे	स्था.म.	किलो	70.00	70.00	70.00	70.00	70.00	70.00	70.00	70.00	70.00	70.00	70.00	70.00	70.00	65.00
24	अंडी	कोंबडीची	डजन	24.00	24.00	24.00	24.00	24.00	24.00	30.00	30.00	30.00	30.00	30.00	30.00	27.00	26.00
मसाल्याचे पदार्थ																	
25	शेंगदाने	मध्यम	किलो	44.00	46.00	46.00	48.00	48.00	48.00	48.00	48.00	48.00	48.00	48.00	54.00	47.83	36.33
26	खोबरे	सु.वाटी	किलो	60.00	60.00	60.00	60.00	55.00	55.00	55.00	60.00	65.00	65.00	68.00	68.00	60.92	70.83
27	मिरची	सु.संके.	किलो	90.00	90.00	90.00	90.00	100.00	100.00	100.00	100.00	100.00	100.00	100.00	100.00	96.67	60.00

पुढे चालू

तक्ता क्र. 4.2 पृष्ठे चालू

जिल्हा मुख्यालयातील महत्वाच्या वस्तूंच्या मासिक सरासरी किरकोळ किमती.

जिल्हा - हिंगोली.

वर्ष :- 2008

किंमत-रूपये

अ. क्र.	वस्तूचे नाव	वस्तुची प्रत/जात	परि-माण	जाने 2008	फेब्रु. 2008	मार्च 2008	एप्रिल 2008	मे 2008	जून 2008	जुलै 2008	ऑग. 2008	सप्ट. 2008	ऑक्टो. 2008	नोव्हें. 2008	डिसें. 2008	वर्षाची सरासरी	मागील वर्षाची सरासरी
1	2	3	4	5	6	7	8	9	10	11	12	13	14	15	16	17	18
फळे व भाजीपाला																	
28	केळी म.	जळगांव	डजन	10.00	10.00	10.00	10.00	10.00	10.00	20.00	18.00	17.00	15.00	15.00	15.00	13.33	11.67
29	कांदे	मध्यम	किलो	16.00	14.00	13.00	12.00	8.00	10.00	10.00	10.00	10.00	12.00	14.00	15.00	12.00	11.83
30	बटाटे	मध्यम	किलो	8.00	8.00	8.00	8.00	10.00	14.00	16.00	18.00	17.00	18.00	20.00	20.00	13.75	10.08
पेय																	
31	चहा	CTC पत्ती	किलो	200.00	200.00	200.00	200.00	200.00	200.00	200.00	200.00	200.00	200.00	200.00	200.00	200.00	150.00
32	कोंफो	पावडर	100 ग्रॅ.	21.00	21.00	21.00	21.00	21.00	21.00	21.00	21.00	21.00	24.00	24.00	24.00	21.75	18.00
जळन व दिवाबत्ती																	
33	रोकेल	---	लिटर	20.00	20.00	20.00	20.00	20.00	20.00	20.00	20.00	20.00	20.00	20.00	20.00	20.00	14.00
34	लाकूड	जळवू	40 कि.	30.00	30.00	30.00	30.00	30.00	30.00	30.00	30.00	30.00	30.00	30.00	30.00	30.00	70.00
35	कोळसा	लाकडी	40 कि.	उ.ना.	उ.ना.	उ.ना.	उ.ना.	उ.ना.	उ.ना.	उ.ना.	उ.ना.	उ.ना.	उ.ना.	उ.ना.	उ.ना.	उ.ना.	160.00
कपडे																	
36	साडी	4.5 मी.	1 नग	275.00	275.00	275.00	275.00	275.00	275.00	275.00	275.00	275.00	275.00	275.00	275.00	275.00	150.00
37	शटींग	टेरी.कों	मीटर	90.00	90.00	90.00	90.00	100.00	100.00	100.00	100.00	100.00	100.00	100.00	100.00	96.67	60.00
38	पोलक्याचे कापड	2 X 2	1 नग	40.00	40.00	40.00	40.00	40.00	40.00	40.00	40.00	40.00	40.00	40.00	40.00	40.00	45.00
भांडी																	
39	पातेले	स्टील	किलो	140.00	140.00	140.00	140.00	140.00	140.00	140.00	140.00	140.00	140.00	140.00	140.00	140.00	130.00
40	पातेले	अॅल्युमिनीयम	किलो	240.00	240.00	240.00	240.00	240.00	240.00	240.00	240.00	240.00	240.00	240.00	240.00	240.00	150.00
वापरातील संकीर्ण वस्तू																	
41	प्रसाधन सा.	लक्स	100 ग्रॅ.	18.00	18.00	18.00	18.00	18.00	18.00	18.00	18.00	18.00	18.00	18.00	18.00	18.00	14.00
42	धुन्याचा सा.	पावडर	250 ग्रॅ.	20.00	20.00	20.00	20.00	20.00	20.00	20.00	20.00	20.00	20.00	20.00	20.00	20.00	10.00
43	ट्यूब पेस्ट	कोलगेट	100 ग्रॅ.	27.00	27.00	27.00	27.00	27.00	27.00	27.00	27.00	27.00	27.00	30.00	30.00	27.50	26.00
44	केस तेल	टाटा हे.ऑ.	100 ग्रॅ.	19.00	19.00	19.00	19.00	19.00	19.00	19.00	19.00	19.00	19.00	19.00	19.00	19.00	26.00
45	सुपारी	मध्यम	किलो	180.00	180.00	180.00	180.00	180.00	180.00	180.00	180.00	180.00	180.00	180.00	180.00	180.00	150.00
46	बिडी	---	25 नग	5.00	5.00	5.00	5.00	5.00	5.00	5.00	5.00	5.00	5.00	5.00	5.00	5.00	5.00
47	सिंगार	पनामा	10 नग	20.00	20.00	20.00	20.00	20.00	20.00	20.00	20.00	20.00	20.00	20.00	20.00	20.00	10.00

आधार :- जिल्हा सांख्यिकी कार्यालय हिंगोली.

तक्ता क्रमांक - 4.3

ग्राहक किंमतीचे निर्देशांक (पायाभूत वर्ष : 2001=100)

जिल्हा :-हिंगोली

केंद्र- औरंगाबाद

संदर्भ - 2008-09

अ. क्र.	महिना/ वर्ष	अन्नगट	पान,सुपारी तंबाखू इ.	इंधन व दिवाबत्ती	घरबांधणी	कापड, बिछाने व पादत्राणे	संकीर्ण	सर्वसाधारण निर्देशांक
1	2	4	5	6	7	8	9	10
1	एप्रिल -08	659	842	659	506	674	829	675
2	मे -08	664	847	655	506	674	829	678
3	जून-08	670	848	655	506	674	828	681
4	जुलै-08	147	166	188	151	130	134	146
5	ऑगस्ट-08	149	166	195	151	130	135	148
6	सप्टेंबर-08	147	169	193	151	130	137	148
7	ऑक्टोबर-08	152	169	196	151	130	138	150
8	नोव्हेंबर-08	150	169	196	151	130	140	150
9	डिसेंबर-08	146	169	196	151	130	141	148
10	जानेवारी-09	146	167	190	157	135	143	150
11	फेब्रुवारी-09	151	167	190	157	135	142	151
12	मार्च-09	149	168	190	157	136	142	151
वार्षिक सरासरी		278	337	309	241	267	312	281

आधार:- कामगार आयुक्त यांचे कार्यालय,मुंबई

तक्ता क्रमांक - 4.4
किंमतीचे महत्त्वाचे निर्देशांक

जिल्हा:-हिंगोली

संदर्भ वर्ष: 2008-09

अ. क्र.	महिना / वर्ष	अखिल भारतीय घाऊक किंमत निर्देशांक (पायाभूत वर्ष 1993-94)	ग्राहक किंमती निर्देशांक						
			औद्योगिक कामगारांसाठी (पायाभूत वर्ष 2001)		महाराष्ट्र (पायाभूत वर्ष 2003)		शेतमजुरांसाठी (पायाभूत वर्ष 1986-87)		शहरी अश्रमिक कर्मचा-यांसाठी (पायाभूत वर्ष 1984-85) *
			मुंबई	अखिल भारत	ग्रामीण	नागरी	महाराष्ट्र	अखिल भारत	अखिल भारत
(1)	(2)	(3)	(4)	(5)	(6)	(7)	(8)	(9)	(15)
1	एप्रिल -08	228.5	141	138	138	134	442	429	536
2	मे -08	231.1	142	139	139	135	443	431	537
3	जून-08	237.4	143	140	140	137	449	434	543
4	जुलै-08	240.0	145	143	142	140	457	442	552
5	ऑगस्ट-08	241.2	146	145	145	141	467	450	559
6	सप्टेंबर-08	241.5	147	146	146	142	469	455	565
7	ऑक्टोबर-08	239.0	152	148	148	145	476	459	574
8	नोव्हेंबर-08	234.2	151	148	149	145	474	460	575
9	डिसेंबर-08	229.7	151	147	148	144	471	459	569
10	जानेवारी-09	228.9	153	148	148	144	474	461	574
11	फेब्रुवारी-09	227.6	152	148	147	143	474	462	575
12	मार्च-09	228.2	153	148	148	143	474	463	577

टिप :- * एप्रिल 2008 पासून केंद्रीय सांख्यिकी संघटनेने शहरी अश्रमिक कर्मचा-यांकरीता ग्राहक किंमती निर्देशांक केंद्रनिहाय प्रकाशित करणे खंडित केले आहे. 1984-85 पासून लिंक फॅक्टर वारून परिगणित केलेला ग्राहक किंमती निर्देशांक

आधार:-1) केंद्रीय सांख्यिकीय संघटना, नवी दिल्ली. 2) आर्थिक सल्लागार, उद्योग मंत्रालय, भारत सरकार, नवी दिल्ली.

3) श्रम केंद्र, भारत सरकार, सिमला 4) कामगार आयुक्त यांचे कार्यालय, मुंबई 5) अर्थ व सांख्यिकी संचालनालय, मुंबई

तक्ता क्रमांक - 5.1
गोळा केलेला जमीन महसुल

जिल्हा:- हिंगोली

संदर्भ वर्ष-2008-09
(रुपये लाखात)

अ. क्र.	तालुका	जमीन महसुलाची एकूण चालू मागणी	जमीन महसुलाची थकबाकी	एकूण मागणी	सूट	निलंबित वसुलीची रक्कम	वसुली पात्र रक्कम{5-(6+7)}	प्रत्यक्ष वसुली	खातेदारां- ची संख्या
(1)	(2)	(3)	(4)	(5)	(6)	(7)	(8)	(9)	(10)
1	सेनगाव	454	0	454	0	0	454	532	38715
2	हिंगोली	691	0	691	0	0	691	246	43621
3	औढा ना	725	0	725	0	0	725	705	35108
4	कळमनुरी	1000	0	1000	0	0	1000	1039	37899
5	वसमत	4086	0	4086	0	0	4086	2545	51705
जिल्हा एकूण		6956	0	6956	0	0	6956	5067	207048

आधार -जिल्हाधिकारी कार्यालय, हिंगोली

तक्ता क्रमांक - 5.2
स्थानिक स्वराज्य संस्थांचे उत्पन्न व खर्च

जिल्हा :- हिंगोली

रुपये लाखात

संदर्भ वर्ष-2008-09

अ. क्र.	बाब	ग्रामपंचायत	जिल्हा परिषद	नगर परिषद
(1)	(2)	(3)	(4)	(5)
	स्थानिक स्वराज्य संस्थांची संख्या	565	1	3
अ)	जमा			
1	सुरूवातीची शिल्लक	1690.27	4250.13	1541.01
2	चालू वर्षातील जमा			
	2.1 शासकीय अनुदाने व वर्गणी	1840.51	15738.11	1552.84
	2.2 सव प्रकारचे कर	437.39	174.30	376.89
	2.3 इतर जमा	20.06	14157.23	221.15
	2.4 एकूण (बाब 2.1 ते 2.3)	2297.96	30069.64	2150.88
	एकूण प्राप्ती (सुरूवातीची शिल्लक मिळून)	3988.23	34319.77	3691.89
ब)	खर्च			
3	चालू वर्षातील खर्च			
	3.1 सामान्य प्रशासन	173.91	1495.77	192.00
	3.2 शिक्षण	107.49	8839.92	11.58
	3.3 सार्वजनिक आरोग्य	288.03	1229.11	417.08
	3.4 इतर	1731.90	17903.22	1098.96
	एकूण (3.1 ते 3.4)	2301.33	29468.02	1719.62
4	अखेरची शिल्लक	1686.90	4851.75	1972.27
	एकूण (अखेरची शिल्लक मिळून)	3988.23	34319.77	3691.89

आधार :- 1) जिल्हा परिषद, हिंगोली 2) ग्रामपंचायत विभाग, व मुख्य लेखा व वित्त अधिकारी, जि.प.हिंगोली, नगर परिषदा - 3

तक्ता क्रमांक - 5.3

बँक कार्यालये, वर्गीकृत बँकांची संख्या, ठेवी व कर्जे

जिल्हा:- हिंगोली

संदर्भ वर्ष-2008-09

अ. क्र.	तालुका	बँकांची कार्यालये असलेली गावे व शहरे	वर्गीकृत बँका (संख्या)	वर्गीकृत बँकांची शाखा कार्यालये	वर्गीकृत बँकांच्या ठेवी (लाख रुपये)
(1)	(2)	(2)	(4)	(5)	(6)
1	सेनगाव	15	3	15	उ.ना
2	हिंगोली	20	9	22	उ.ना
3	औढा ना.	12	4	12	उ.ना
4	कळमनुरी	19	5	19	उ.ना
5	वसमत	17	4	18	उ.ना
जिल्हा एकूण		83	9*	86	82613

* हा आकडा बेरजेशी जुळणार नाही कारण एका वर्गीकृत बँकेच्या अनेक तालुक्यात शाखा आहेत.

आधार :- जिल्हा अग्रणी बँक, हिंगोली.

तक्ता क्रमांक-5.4

अल्पबचत कार्यक्रमाची प्रगती

जिल्हा:- हिंगोली

संदर्भ वर्ष-2007-08 व 2008-09

(रुपये लाखात)

अ.क्र.	योजनेचे नाव	2007-08 अखेर अल्पबचत खातेदारांची संख्या	2007-08 मधील अल्पबचत खात्यांतील गुंतवणूक		सन 2008-09 मधील अल्पबचत खात्यांतील गुंतवणूक	
(1)	(2)	(2)	(4)	(5)	(6)	(7)
1	टपाल बचत खाते	7150	584.44	26.94	940.21	63.26
2	पुनरावर्ती ठेवी	146300	1655.98	433.22	1709.90	278.41
3	समयबद्ध ठेवी	0	44.33	-15.41	47.66	-2.88
4	सार्वजनिक भ.नि.नि.	133	0	0	0	0
	4.1 स्टेट बँक	4300	77.28	95.52	106.97	102.05
	4.2 बँक ऑफ महाराष्ट्र					
	4.3 टपाल खाते		122.88	83.48	142.16	105.84
	4.4 इतर बँका		0.00	0.00	117.03	0.00
5	राष्ट्रीय बचत प्रमाणपत्रे	0.00	117.31	-84.99	0.00	-39.04
6	ईदिरा विकास पत्रे	0	0.00	-0.67	110.35	-0.59
7	किसान विकास पत्रे	0	169.63	27.59	198.41	-24.52
8	मासिक प्राप्ती योजना	0	201.14	138.05	0.00	128.64
9	राष्ट्रीय बचत योजना-87	0	0.00	0.00	0.00	0.00
10	राष्ट्रीय बचत योजना-92	0	0.00	-0.05	0.00	-0.88
11	इतर सर्व योजना	0	15.01	13.89	0.00	0.00
जिल्हा एकूण		157883	2988	717.57	3372.69	610.29

आधार :- सहायक संचालक (अल्पबचत), जिल्हाधिकारी कार्यालय, हिंगोली.

तक्ता क्रमांक - 5.5

आयुर्विमा विषयक आकडेवारी

जिल्हा :- हिंगोली

संदर्भ वर्ष-2008-09

अ. क्र.	बाब	परिमाण	तपशील
(1)	(2)	(2)	(5)
1	आयुर्विमा महामंडळाच्या जिल्हयातील शाखा	संख्या	2
2	चालू विमा पॉलिसीज् (मार्च 2009अखेर)	संख्या	144262
3	मार्च अखेर व्यपगत विमा पॉलिसीज्	संख्या	70154
4	नवीन व्यवसाय (2007-08)		
	4.1 उतरविलेली विमापत्रे	संख्या	22282
	4.2 विमा रक्कम	(रु लाख)	20888.42
	4.3 विम्याचा प्रथम हप्ता रक्कम	(रु लाख)	1316.99
5	जिल्हयातील विमा प्रतिनिधीची संख्या		
	5.1 एकूण विमा प्रतिनिधी	संख्या	603
	5.2 एकूण पैकी ग्रामीण विमा प्रतिनिधी	संख्या	546
	5.3 एकूण पैकी महिला विमा प्रतिनिधी	संख्या	94
	5.4 एकूण महिला प्रतिनिधींपैकी ग्रामीण महिला प्रतिनिधी	संख्या	40

टीप - वरील माहिती केवळ भारतीय जीवन विमा निगम यांच्याकडील असून यात खाजगी विमा कंपन्यांचा समावेश केलेला नाही

आधार :- भारतीय जीवन विमा निगम,हिंगोली.

तक्ता क्रमांक 6.1

जमीनीचा वापर

जिल्हा:- हिंगोली

अ. क्र.	तहसील	वर्ष	एकण भौगो लीक क्षेत्र	जंगल व्याप्त क्षेत्र	शेतीला उपलब्ध नसलेले क्षेत्र		एकूण 6+7	पडीत जमीनीव्यतिरिक्त लागवड न झालेली एकूण जमीन			
					बिगर शेती वापरा खालील जमीन	पडीत / लागवडी लायक नसलेली जमीन		लागवडी लायक पण वापरात नसलेली	कायम गुरे चरण व चरण्याची जागा	कस लेल्या जमीनीत समाविष्ट नसलेली झाडे झुडपे फळबागाची जमीन	एकूण 9+10+11
1	2	3	4	5	6	7	8	9	10	11	12
1	हिंगोली	00-01	93847	1029	1920	315	2235	293	1590	189	2072
2	कळमनुरी	00-01	94129	946	2084	4250	6334	3889	485	95	4469
3	वसमत	00-01	88019	921	1682	630	2312	1640	1545	148	3333
4	सेनगाव	00-01	111748	3201	3440	750	4190	3961	2838	103	6902
5	औढा ना.	00-01	78352	226	804	4040	4844	2035	5640	435	8110
जिल्हा एकूण		00-01	466095	6323	9930	9985	19915	11818	12098	970	24886

पूढे चालू .

तक्ता क्रमांक 6.1

जमीनीचा वापर

जिल्हा:- हिंगोली

अ. क्र.	तहसील	वर्ष	पडीत जमीन			लागवडी खालील क्षेत्र			लागवडी लायक क्षेत्र 9+11+15+16
			चालू पड	इतर पड	एकूण पड	कस लेले	एका पेक्षा अधिक	एकूण	
1	2	3	13	14	15	16	17	18	19
1	हिंगोली	00-01	2291	1497	3788	84723	10261	94984	88993
2	कळमनुरी	00-01	2097	1328	3425	78955	17705	96660	86364
3	वसमत	00-01	1705	1659	3364	78089	13807	91896	83241
4	सेनगाव	00-01	3760	2911	6671	90814	31318	122132	101549
5	औढा ना.	00-01	858	325	1183	63989	19538	83527	67642
जिल्हा एकूण		00-01	10711	7720	18431	396570	92629	489199	427789

टिप:1) सन 1900-01 या वर्षाची माहिती पूर्ण सुधारीत आहे.

2) सन 1999-2000 ते 2007-08या वर्षाची माहिती जिल्हा अधिक्षक भूमी अभिलेख यांच्याकेडून प्राप्त होत नसल्यामुळे देता आलि नाही.

आधार: 1. कृषि आयुक्त, कृषि आयुक्तालय,पूणे

2. अधिक्षक,भूमी अभिलेख, कार्यालय, हिंगोली

तक्ता क्र.-6.2

तहसिलवार निरनिरळया पिकाखालील क्षेत्र

जिल्हा:- हिंगोली

संदर्भ वर्ष 2001-02 (क्षेत्र हेक्टर)

अ.क्र.	तहसील	वर्ष	तांदूळ	गहू	खरीप ज्वारी	रब्बी ज्वारी	एकूण ज्वारी	बाजरी	मका	वरी	नाचणी	इतर तृण धान्ये	एकूण तृणधान्ये
1	2	3	4	5	6	7	8	9	10	11	12	13	14
1	हिंगोली	2001-02	3102	7395	16200	200	16400	340	140	0	0	13	27390
2	औढा ना.	2001-02	1390	5560	15100	1200	16300	50	65	0	20	0	23385
3	सेनगांव	2001-02	2832	3760	10000	200	10200	0	95	0	0	14	16901
4	कळमनुरी	2001-02	3672	10500	19882	200	20082	0	70	0	0	25	34349
5	वसमत	2001-02	3502	13580	15868	19400	35268	0	50	0	0	15	52415
जिल्हा एकूण		2001-02	14498	40795	77050	21200	98250	390	420	0	20	67	154440

पूढे चालू .

अ.क्र.	तहसील	वर्ष	हरभरा	मूग	तूर	उडीद	वाल	कुळीत	मटकी	इतर कड धान्ये	एकूण कड धान्ये	एकूण अन्न धान्ये
1	2	3	15	16	17	18	19	20	21	22	23	24
1	हिंगोली	2001-02	3500	5200	4900	7650	15	0	56	165	21486	48876
2	औढा ना.	2001-02	2960	4500	4300	2100	10	0	105	198	14173	37558
3	सेनगांव	2001-02	1900	5600	5300	6500	0	40	132	305	19777	36678
4	कळमनुरी	2001-02	7100	5715	5502	2950	12	20	13	324	21636	55985
5	वसमत	2001-02	6140	4100	4700	1300	32	0	0	157	16429	68844
जिल्हा एकूण		2001-02	21600	25115	24702	20500	69	60	306	1149	93501	247941

पूढे चालू .

अ.क्र.	तहसील	वर्ष	उस	मिरची	हळद	सुपारी	इतर मसाल्याचे पदार्थ	एकूण मसाल्याचे पदार्थ	अंबा	केळी	मोसंबी	संत्रा	इतर फळे	एकूण फळे
1	2	3	25	26	27	28	29	30	31	32	33	34	35	33
1	हिंगोली	2001-02	225	135	0	0	109	244	126	1135	369	500	233	2363
2	औढा ना.	2001-02	400	135	0	0	38	173	120	1450	329	408	20	2327
3	सेनगांव	2001-02	89	145	0	2	60	207	100	20	180	283	109	692
4	कळमनुरी	2001-02	990	75	0	0	21	96	15	345	0	245	70	675
5	वसमत	2001-02	14786	265	0	0	80	345	40	518	305	427	90	1380
जिल्हा एकूण		2001-02	16490	755	0	2	308	1065	401	3468	1183	1863	522	7437

पूढे चालू .

तक्ता क्र.-6.2

तहसिलवार निरनिरळया पिकाखालील क्षेत्र

जिल्हा:- हिंगोली

संदर्भ वर्ष 2001-02 (क्षेत्र हेक्टर)

अ.क्र.	तहसिल	वर्ष	बटाटे	कांदा	टमाटे	इतर भाजीपाला	एकूण भाजीपाला	एकूण फळे व भाजीपाला	संकीर्ण खादय पिके	एकूण खादय पिके	कापूस	इतर तंतूपिके	एकूण तंतूपिके
1	2	3	34	35	36	37	38	39	40	40	41	42	42
1	हिंगोली	2001-02	29	55	62	403	549	2912	0	52257	9200	16	9216
2	औढा ना.	2001-02	39	160	76	336	611	2938	0	41069	19600	10	19610
3	सेनगांव	2001-02	17	56	31	230	334	1026	0	38000	28800	15	28815
4	कळमनुरी	2001-02	20	65	35	425	545	1220	0	58291	22200	4	22204
5	वसमत	2001-02	31	10	29	360	430	1810	0	85785	13700	50	13750
जिल्हा एकूण		2001-02	136	346	233	1754	2469	9906	0	275402	93500	95	93595

पूढे चालू .

अ.क्र.	तहसिल	वर्ष	भूईमूग	करडई	जवस	तीळ	सुर्यफूल	सोयाबीन	इतर गळीत धान्ये	एकूण गळीत धान्ये	तंबाखु	इतर औषधी व मादक पदार्थ	एकूण औषधी व मादक पदार्थ
1	2	3	43	44	45	46	47	48	49	50	51	52	53
1	हिंगोली	2001-02	800	2900	420	430	2205	7500	361	14616	0	0	0
2	औढा ना.	2001-02	435	7700	72	650	1940	7550	315	18662	0	0	0
3	सेनगांव	2001-02	200	6945	400	210	4882	4500	135	17272	0	0	0
4	कळमनुरी	2001-02	815	2950	450	590	1270	5450	67	11592	0	0	0
5	वसमत	2001-02	1950	1504	65	120	1005	200	240	5084	0	2	2
जिल्हा एकूण		2001-02	4200	21999	1407	2000	11302	25200	1118	67226	0	2	2

पूढे चालू .

अ.क्र.	तहसिल	वर्ष	चा-याची पिके	हिरवी पिके	फुले	संकीर्ण अखादय पिके	एकूण अखादय पिके	लागवडी खालील एकूण क्षेत्र	एकापेक्षा अधिक वेळा लागवडी खालील क्षेत्र	लागवडी खालील निव्वळ क्षेत्र
1	2	3	54	55	56	57	58	59	60	61
1	हिंगोली	2001-02	50	340	122	140	24484	104979	10261	78228
2	औढा ना.	2001-02	0	191	125	25	38613	76726	17705	74793
3	सेनगांव	2001-02	5	85	300	15	46492	79721	13807	72841
4	कळमनुरी	2001-02	101	94	110	0	34101	84512	19538	51827
5	वसमत	2001-02	110	270	10	0	19226	92380	31318	92613
जिल्हा एकूण		2001-02	266	980	667	180	162916	438318	92629	370302

टिप:1) सन 2001-02 या वर्षाची माहिती पूर्ण सुधारीत आहे.

2) सन 2001-02 ते 2008-09 या वर्षाची माहिती जिल्हा अधिक्षक भूमी अभिलेख यांच्याकेडून प्राप्त होत नसल्यामुळे देता आलि नाही.

आधार: 1. कृषि आयुक्त, कृषि आयुक्तालय,पूणे

2. अधिक्षक,भूमी अभिलेख, कार्यालय, हिंगोली.

तक्ता क्रमांक - 6.3

मुख्य पिकांचे दर हेक्टरी अंदाजित उत्पादन

जिल्हा:- हिंगोली

संदर्भ वर्ष : 2005-06

1]प्रति हेक्टरी उत्पादन - किलो मध्ये

2] एकूण उत्पादन -- "00" मे. टन मध्ये

अ. क्र.	पिकाचे नाव	प्रति हेक्टरी उत्पादन	एकूण उत्पादन		अ. क्र.	पिकाचे नाव	प्रति हेक्टर उत्पादन	एकूण उत्पादन
(1)	(2)	(3)	(4)		(1)	(2)	(3)	(4)
1	तांदूळ	475	19		17	जवस	0	0
2	गहू	1921	713		18	भुईमूग	1333	24
3	ज्वारी	1325	1036		19	मोहरी	0	0
4	बाजरी	540	1		20	तीळ	182	2
5	बाली	0	0		21	एरंडी	260	3
6	मका	1297	9		22	ऊस	65	11593
7	नाचणी	0	0		23	नारळ	0	0
8	इतर धान्ये	1000	1		24	कापूस	615	2711
9	एकूण धान्ये	1500	902		25	ताग	0	0
10	हरभरा	852	301		26	मेस्टा[अंबाडी]	0	0
11	तूर	1407	398		27	तंबाखू	0	0
12	उडीद	767	173		28	औषधी पदार्थ	0	0
13	मूग	768	183		29	सुंठ [आले]	0	0
14	मसूर	0	0		30	मिरची [लाल]	0	0
15	इतर कडधान्ये	868	12		31	हळद	0	0
16	एकूण कडधान्ये	957	1060		32	बटाटे	0	0

टीप - 1)उसाचे उत्पादन ट्रेस्ड केनच्या स्वरूपात आहे.

2)बाब 26 मेस्टा: 1 गासडी =180 कि.ग्रॅ.

3)कापसाचे उत्पादन "00" गाठीच्या स्वरूपात आहे. 1 गासडी =170 कि.ग्रॅ.

4)उत्पादन अत्यल्प असल्यासे निरंक द्यावे.

आधार - कृषि आयुक्तालय, पुणे

तक्ता क्रमांक - 6.4

निवडक केंद्रातील पर्जन्य दिवसांची संख्या व एकूण पर्जन्य

जिल्हा:-हिंगोली

संदर्भ वर्ष : 2008

(पर्जन्य - मि.मी.)

अ. क्र.	तालुका / केंद्र	वर्ष 2008				
		सरासरी		वर्ष 2008 मधील		सरासरीच्या तुलनेत वर्षातील पर्जन्याची टक्केवारी
		पर्जन्य दिवस (संख्या)	पर्जन्य	पर्जन्य दिवसांची संख्या	पर्जन्य	
(1)	(2)	(3)	(4)	(5)	(6)	(7)
1	सेनगाव	48	848.60	55	702.22	82.75
2	हिंगोली	46	883.70	56	988.00	111.80
3	औंढा ना.	52	848.60	46	796.90	93.91
3	कळमनुरी	50	909.90	37	610.20	67.06
4	वसमत	47	972.90	46	627.00	64.45
				एकूण सरासरी	744.86	83.99

आधार : जिल्हाधिकारी कार्यालय, हिंगोली

तक्ता क्रमांक - 6.5

विविध साधनांखालील ओलिताचे क्षेत्र

जिल्हा - हिंगोली

(क्षेत्र - हेक्टर)

संदर्भ वर्ष : (1999-2000)

अ. क्र.	तालुका	ओलिताखालील क्षेत्र		ओलिता खालील निव्वळ क्षेत्र(3+4)	ओलिता खालील स्थूल क्षेत्र	एकूण लागवडी खालील स्थूल क्षेत्र	ओलिता खालील स्थूल क्षेत्राची टक्केवारी
		पृष्ठभागीय	विहिरी				
(1)	(2)	(3)	(4)	(5)	(6)	(7)	(8)
1	सेनगाव	12945	-	12945	12945	122132	10.60
2	हिंगोली	9378	-	9378	9378	94984	9.87
3	औंढा ना.	7032	-	7032	7032	83527	8.42
4	कळमनुरी	15185	-	15185	15185	96660	15.71
5	वसमत	28891	-	28891	28891	91896	31.44
एकूण		73431	-	73431	73431	489199	15.01

टिप :1.सन 99-2000 या वर्षाची माहिती पुर्ण सुधारीत आहे

2.सन 2000-2001,2001-2002,2002-2003,2003-2004,2004-2005, 2005-2006 2006-07,2007-08

जिल्हा अधिक्षक भुमी अभिलेख परभणी यांच्या कडून प्राप्त होत नसल्याकारणाने देता आलेली नाही.

तक्ता क्र.-6.6

तहसिलवार निरनिरळया पिकाखालील ओलीताखालचे क्षेत्र

जिल्हा:- हिंगोली

संदर्भ वर्ष 2001-02 (क्षेत्र हेक्टर)

अ. क्र.	तहसील	वर्ष	तांदूळ	गहू	खरीप ज्वारी	रब्बी ज्वारी	एकूण ज्वारी	बाजरी	मका	वरी	नाचणी	इतर तृण धान्ये	एकूण तृणधान्ये
1	2	3	4	5	6	7	8	9	10	11	12	13	14
1	हिंगोली	2001-02	420	6300	75	100	175	0	25	0	0	0	6920
2	औढा ना.	2001-02	497	2300	60	250	310	0	20	0	0	0	3127
3	सेनगांव	2001-02	0	2850	38	40	78	0	10	0	0	0	2938
4	कळमनुरी	2001-02	397	10100	37	60	97	0	30	0	0	0	10624
5	वसमत	2001-02	209	9475	100	165	265	0	0	0	0	0	9949
जिल्हा एकूण		2001-02	1523	31025	310	615	925	0	85	0	0	0	33558

पूढे चालू .

अ. क्र.	तहसील	वर्ष	हरभरा	मूग	तूर	उडीद	वाल	कुळीत	मटकी	इतर कड धान्ये	एकूण कड धान्ये	एकूण अन्न धान्ये
1	2	3	15	16	17	18	19	20	21	22	23	24
1	हिंगोली	2001-02	375	0	0	0	0	0	0	0	375	7295
2	औढा ना.	2001-02	1700	0	0	0	0	0	0	0	1700	4827
3	सेनगांव	2001-02	1050	0	0	0	0	0	0	0	1050	3988
4	कळमनुरी	2001-02	940	0	0	0	0	0	0	0	940	11564
5	वसमत	2001-02	1160	0	0	0	0	0	0	0	1160	11109
जिल्हा एकूण		2001-02	5225	0	0	0	0	0	0	0	5225	38783

पूढे चालू .

अ. क्र.	तहसील	वर्ष	उस	मिरची	हळद	सुपारी	इतर मसाल्याचे पदार्थ	एकूण मसाल्याचे पदार्थ	अंबा	केळी	मौसंबी	संत्रा	इतर फळे	एकूण फळे
1	2	3	25	26	27	28	29	30	31	32	33	34	35	33
1	हिंगोली	2001-02	225	135	40	0	39	214	126	1110	369	500	258	2363
2	औढा ना.	2001-02	400	135	15	0	0	150	120	1260	329	438	165	2312
3	सेनगांव	2001-02	89	145	0	0	60	205	100	8	180	295	107	690
4	कळमनुरी	2001-02	990	75	21	0	0	96	15	345	0	345	70	775
5	वसमत	2001-02	14786	265	0	0	59	324	40	518	305	427	80	1370
जिल्हा एकूण		2001-02	16490	755	76	0	158	989	401	3241	1183	2005	680	7510

पूढे चालू .

तक्ता क्र.-6.6

तहसिलवार निरनिरळ्या पिकाखालील ओलीताखालचे क्षेत्र

जिल्हा:- हिंगोली

संदर्भ वर्ष 2001-02 (क्षेत्र हेक्टर)

अ. क्र.	तहसील	वर्ष	बटाटे	कांदा	टमाटे	इतर भाजीपाला	एकूण भाजीपाला	एकूण फळे व भाजीपाला	संकीर्ण खादय पिके	एकूण खादय पिके	कापूस	इतर तंतूपिके	एकूण तंतूपिके
1	2	3	34	35	36	37	38	39	40	40	41	42	42
1	हिंगोली	2001-02	29	55	0	529	613	2976	0	10710	295	0	295
2	औंढा ना.	2001-02	39	160	0	439	638	2950	0	8327	150	0	150
3	सेनगांव	2001-02	17	56	0	261	334	1024	0	5306	65	0	65
4	कळमनुरी	2001-02	20	65	0	439	524	1299	0	13949	1750	0	1750
5	वसमत	2001-02	31	10	0	480	521	1891	0	28110	2400	0	2400
जिल्हा एकूण		2001-02	136	346	0	2148	2630	10140	0	66402	4660	0	4660

पूढे चालू .

अ. क्र.	तहसील	वर्ष	भूईमूग	करडई	जवस	तीळ	सुर्यफूल	सोयाबीन	इतर गळीत धान्ये	एकूण गळीत धान्ये	तंबाखु	इतर औषधी व मादक पदार्थ	एकूण औषधी व मादक पदार्थ
1	2	3	43	44	45	46	47	48	49	50	51	52	53
1	हिंगोली	2001-02	800	0	0	0	317	0	22	1139	0	0	0
2	औंढा ना.	2001-02	435	0	0	0	70	0	0	505	0	0	0
3	सेनगांव	2001-02	200	0	0	0	25	0	0	225	0	0	0
4	कळमनुरी	2001-02	815	0	0	0	152	0	0	967	0	0	0
5	वसमत	2001-02	4600	0	0	0	150	0	230	4980	0	0	0
जिल्हा एकूण		2001-02	6850	0	0	0	714	0	252	7816	0	0	0

पूढे चालू .

अ. क्र.	तहसील	वर्ष	चा-याची पिके	हिरवी पिके	फुले	संकीर्ण अखादय पिके	एकूण अखादय पिके	ओलीता खालील एकूण क्षेत्र	पृष्ठभागीय ओलीताखालील क्षेत्र	ओलीताखालील निव्वळ क्षेत्र
1	2	3	54	55	56	57	58	59	60	61
1	हिंगोली	2001-02	295	0	0	0	1729	12439	12439	12439
2	औंढा ना.	2001-02	22	0	0	0	677	9004	9004	9004
3	सेनगांव	2001-02	7	0	0	0	297	5603	5603	5603
4	कळमनुरी	2001-02	0	0	0	0	2717	16666	16666	16666
5	वसमत	2001-02	60	0	0	0	7440	35550	35550	35550
जिल्हा एकूण		2001-02	384	0	0	0	12860	79262	79262	79262

टिप:1) सन 2001-02 या वर्षाची माहिती पूर्ण सुधारीत आहे.

2) सन 2001-02 ते 2008-09 या वर्षाची माहिती जिल्हा अधीक्षक भूमी अभिलेख यांच्याकेडून प्राप्त होत नसल्यामुळे देता आलि नाही.

आधार: 1. कृषि आयुक्त, कृषि आयुक्तालय,पुणे

2. अधीक्षक,भूमी अभिलेख, कार्यालय, हिंगोली.

तक्ता क्रमांक - 6.7

सिंचन विहिरी

जिल्हा:- हिंगोली

संदर्भ वर्ष : 2001-2002

अ. क्र.	तालुका	सिंचन विहिरीची एकूण संख्या	वापरात असलेल्या विहिरीवर बसविलेले		वापरात नसलेल्या सिंचन विहिरीची संख्या
			डिझेल पंप (संख्या)	विद्युत पंप (संख्या)	
(1)	(2)	(3)	(4)	(5)	(6)
1	सेनगाव	3224	77	परभणी + हिंगोली	4
2	हिंगोली	7351	289		110
3	औंढा ना.	3035	142		138
4	कळमनुरी	1987	272		99
5	वसमत	5441	42		11
जिल्हा एकूण		21038	822	76470	362

टीप:- 1.सन 2001-02 या वर्षाची माहिती पुर्ण सुधारित आहे.2.सन 2002-2003 ते 2008-2009, जिल्हा अधिक्षकभूमि अभिलेख हिंगोली यांच्याकडुन प्राप्त होत नसल्या कारणाने देता आलेली नाही.

आधार: - कृषि आयुक्तालय पुणे

तक्ता क्रमांक - 6.8

कूपनलिका, हातपंप व विद्युत् पंप

जिल्हा:- हिंगोली

संदर्भ वर्ष : 2008-09

अ. क्र.	तालुका	2008-09 वर्षातील			मार्च 2009 अखेर	
		यशस्वी कूपनलिकांची संख्या	बसविलेल्या हातपंपांची संख्या	बसविलेल्या विद्युत्पंपांची संख्या	चालू असलेल्या हातपंपांची संख्या	चालू असलेल्या विद्युत्पंपांची संख्या
(1)	(2)	(3)	(4)	(5)	(6)	(7)
1	सेनगाव	40	40	0	782	32
2	हिंगोली	61	54	0	773	32
3	औंढा ना.	51	45	0	624	33
4	कळमनुरी	68	61	0	1031	32
5	वसमत	78	64	0	935	40
जिल्हा एकूण		298	264	0	4145	169

आधार:-उप अभियंता(यांत्रिकी), यांत्रिकी उप विभाग, जिल्हा परीषद हिंगोली

तक्ता क्रमांक-6.9
लघुपाटबंधा-यांची कामे

जिल्हा:-हिंगोली

संदर्भ वर्ष: 2008-09

अ.क्र.	बाब/ तालुका	सेनगाव	हिंगोली	औढा ना.	कळमनुरी	वसमत	एकूण जिल्हा	
(1)	(2)	(3)	(4)	(5)	(6)	(7)	(8)	
1	संदर्भ वर्षात पूर्ण झालेल्या कामांची संख्या	जिल्हा परिषद	7	3	2	7	3	22
		राज्य	0	0	0	0	0	0
		सहकारी	0	0	0	0	0	0
		एकूण	7	3	2	7	3	22
2	मार्च 2009 अखेर पूर्ण कामांची संख्या	जिल्हा परिषद	7	3	2	7	3	22
		राज्य	3	4	9	5	1	22
		सहकारी	31	21	21	15	9	97
		एकूण	41	28	32	27	13	141
3	मार्च 2009 अखेर वापरात असलेल्या कामांची संख्या	जिल्हा परिषद	25	14	9	13	7	68
		राज्य	0	0	0	0	0	0
		सहकारी	31	21	21	15	9	97
		एकूण	56	35	30	28	16	165
4	वापरात असलेल्या कामांचे लाभक्षेत्र (हेक्टर)	जिल्हा परिषद	1830	90	430	590	200	3140
		राज्य	0	0	0	0	0	0
		सहकारी	0	3610	0	0	0	3610
		एकूण	1830	3700	430	590	200	6750
5	वापरात असलेल्या कामांखालील निव्वळ ओलित क्षेत्र (हेक्टर)	जिल्हा परिषद	1830	90	430	590	200	3140
		राज्य	0	0	0	0	0	0
		सहकारी	0	0	0	35	0	35
		एकूण	1830	90	430	625	200	3175

आधार : 1) कार्यकारी अभि. लघुपाटबंधारे विभाग, राज्यस्तर,हिंगोली 2) कार्यकारी अभियंता, लघुसिंचन, जि.प. 3) जिल्हा उपनिबंधक सहकारी संस्था,हिंगोली

तक्ता क्रमांक-6.10
मोठे व मध्यम पाटबंधारे प्रकल्प

जिल्हा:-हिंगोली

संदर्भ वर्ष: 2008-09

अ. क्र.	बाब	मोठे प्रकल्प	
(1)	(2)	(3)	(4)
1	प्रकल्पाचे नाव	पुर्णा प्रकल्प	उर्ध्व पैनागंगा प्रकल्प
2	प्रकल्प ज्या तालुक्यात आहे त्या तालुक्याचे नाव	औढा ना.	पुसद
3	अ) काम पूर्ण झाल्याचे वर्ष	डिसेंबर 1985	...
	ब) अपूर्ण असल्यास काम पूर्ण होण्याचे अपेक्षित वर्ष	...	2014
	क) प्रकल्पाचा अंदाजे खर्च रु. लाखात	1961.06	86746.00
4	धरण	येलदरी सिध्देश्वर	इसापुर सापळी
	धरणाची रुंची (मी)		
	अ) मंजूर झालेली	51.38 38.26	48.00 20.80
	ब) पूर्ण झालेली	51.38 38.26	48.00 20.81
5	कालवा	प्रमुख उप का.	-
	अ) मंजूर झालेली लांबी (किमी)	46.80 177.60	84 177
	ब) पूर्ण झालेली लांबी (किमी)	46.80 177.60	84 177
6	कमाल क्षमता (द.ल.घ.मी.)	934 251	1279.06 241
7	31.03.2009 रोजी प्रत्यक्ष साठा (द.ल.घ.मी.)	9.226 5.128	85.99 उ.ना.
8	एकूण लाभक्षेत्र (हेक्टर)	57988	117972
		28650	19665 उ.ना.
		हिंगोली जिल्हा	हिंगोली जिल्हा
9	लाभक्षेत्राखालील लागवडी लायक क्षेत्र (हेक्टर)	28650	17698 उ.ना.
10	प्रकल्प पूर्ण झाल्यावर ओलिताखाली येणारे क्षेत्र (हेक्टर)	28650	15928 उ.ना.
11	2008-09 मधील ओलिताखाली असलेले क्षेत्र (हेक्टर)	बारमाही	15873
			10024 उ.ना.

पुढे चालू।

तक्ता क्रमांक-6.10
मोठे व मध्यम पाटबंधारे प्रकल्प

जिल्हा:-हिंगोली

संदर्भ वर्ष: 2008-09

अ. क्र.	बाब	मध्यम प्रकल्प		
(1)	(2)	(5)	(6)	(7)
1	प्रकल्पाचे नाव	-	-	-
2	प्रकल्प ज्या तालुक्यात आहे त्या तालुक्याचे नाव	-	-	-
3	अ) काम पूर्ण झाल्याचे वर्ष	-	-	-
	ब) अपूर्ण असल्यास काम पूर्ण होण्याचे अपेक्षित वर्ष	-	-	-
	क) प्रकल्पाचा अंदाजे खर्च रु. लाखात	-	-	-
4	धरण	-	-	-
	धरणाची उंची (मी)			
	अ) मंजूर झालेली	-	-	-
	ब) पूर्ण झालेली	-	-	-
5	कालवा	-	-	-
	अ) मंजूर झालेली लांबी (किमी)	-	-	-
	ब) पूर्ण झालेली लांबी (किमी)	-	-	-
6	कमाल क्षमता (द.ल.घ.मी.)	-	-	-
7	31.03.2009 रोजी प्रत्यक्ष साठा (द.ल.घ.मी.)	-	-	-
8	एकूण लाभक्षेत्र (हेक्टर)	-	-	-
9	लाभक्षेत्राखालील लागवडी लायक क्षेत्र (हेक्टर)	-	-	-
10	प्रकल्प पूर्ण झाल्यावर ओलिताखाली येणारे क्षेत्र (हेक्टर)	-	-	-
11	2008-09 मधील ओलिताखाली असलेले क्षेत्र (हेक्टर)	-	-	-
	बारमा ही			

आधार:- 1) कार्यकारी अभियंता, पुर्णा पाटबंधारे प्रकल्प, वसमत.
2) कार्यकारी अभियंता, उर्ध्व पैनगंगा प्रकल्प विभाग क्र.1

तक्ता क्रमांक-6.11

विहित धारण जमीनीच्या संख्या व त्याचे क्षेत्रफळ, आलीताखालील असलेली विहित धारण जमीन आणि

ओलीताखालील निव्वळ ओलीताखालील क्षेत्र व वहि नीच्या प्रकारानुसार क्षेत्रफळ श्रेणीनुसार विहित धारण जमीनीची संख्या

जिल्हा:-हिंगोली

(क्षेत्रफळ हेक्टरमध्ये)

अ.क्र.	क्षेत्रफळ श्रेणी हेक्टर	वैयक्तिक धारण		संयुक्त धारण		संस्था धारण		एकूण धारण		पूर्णपणे ओलीताखालील		पूर्णपणे जिरायत धारण	
		संख्या	क्षेत्रफळ	संख्या	क्षेत्रफळ	संख्या	क्षेत्रफळ	संख्या	क्षेत्रफळ	संख्या	क्षेत्रफळ	संख्या	क्षेत्रफळ
1	2	3	4	5	6	7	8	9	10	11	12	13	14
1	0.02 हेक्टर	1275	13	183	1	0	0	1458	14	0	0	796	9
2	0.02-0.5 हेक्टर	28936	8867	667	161	0	0	29603	9028	706	216	28089	8427
3	0.5-1.0 हेक्टर	58158	44541	773	598	0	0	58931	45139	1390	1000	55975	41645
	सिमांतकीक	98369	53421	1623	760	0	0	89992	54181	2096	1216	84866	50081
4	1.0 -2.0 हेक्टर	124622	183120	1756	2567	0	0	126378	185687	1102	1467	111805	168984
5	2.0 - 3.0 हेक्टर	67023	162297	1356	3313	0	0	68379	165610	484	1103	62549	145801
6	3.0 - 4.0 हेक्टर	39974	138058	945	3247	0	0	40919	141305	808	2519	36639	121473
	अल्प मध्यम	231619	483475	4057	9127	0	0	235676	492602	2394	5089	217993	446258
7	4.0-5.0 हेक्टर	24394	108233	593	2647	0	0	24987	110880	23	98	21678	92038
8	5.0-7.5 हेक्टर	27101	163373	785	4757	0	0	27886	168130	14	76	23966	137093
9	7.5 -10.0 हेक्टर	7631	64682	369	3189	0	0	8000	67871	0	0	6903	54302
	मध्यम	59126	336288	1747	10593	0	0	60873	346881	37	174	52547	283433
10	10.0 -20.0 हेक्टर	3715	46391	344	4322	0	0	4059	50713	0	0	3455	39212
11	जास्त	214	9019	40	1111	0	0	254	10130	0	0	119	2564
12	मोठे	3929	54410	384	5433	0	0	4313	60843	0	0	3574	41776
	एकूण सर्व क्षेत्रफळ क्षेत्रां	23043	928594	7811	25913	0	0	590854	945507	4527	6469	358974	811548

पुढे चालू

तक्ता क्रमांक-6.11

विहित धारण जमीनीच्या संख्या व त्याचे क्षेत्रफळ, ओलीताखालील असलेली वहित धारण जमीन आणि

ओलीताखालील निव्वळ ओलीताखालील क्षेत्र व वहि नीच्या प्रकारानुसार क्षेत्रफळ श्रेणीनुसार वहित धारण जमीनीची संख्या

जिल्हा:-हिंगोली

(क्षेत्रफळ हेक्टरमध्ये)

अ.क्र.	क्षेत्रफळ श्रेणी हेक्टर	अंशतः ओलीताखालील धारण			ओलीताखालील क्षेत्र		संपूर्ण मालकीचे व कसलेले		संपूर्ण भाडेपट्टीचे धारण		संपूर्ण इतरा मार्फत कसलेले		अंशतः मालकीचे/ इतरा मार्फत कसलेले		अंशतः भाडेपट्टीचे आणि कसलेले धारण		
		संख्या	एकूण क्षेत्रफळ	ओलीता खालील क्षेत्र	संख्या	निव्वळ ओलीता खालील क्षेत्र	संख्या	क्षेत्रफळ	संख्या	क्षेत्र फळ	संख्या	क्षेत्र फळ	संख्या	मालकीचे क्षेत्र	भाडे पट्टीचे क्षेत्र फळ	इतरा मार्फत कसलेले क्षेत्र फळ	एकूण क्षेत्र फळ
1	2	15	16	17	18	19	20	21	22	23	24	25	26	27	28	29	30
1	0.02 हेक्टर	0	0	0	0	0	1458	14	0	0	0	0	0	0	0	0	0
2	0.02-0.5 हेक्टर	209	74	37	0	0	29597	9027	0	0	0	0	0	0	0	0	0
3	0.5-1.0 हेक्टर	1438	1045	461	0	0	58906	45120	18	15	0	0	0	7	4	0	0
सिमांतीक		1647	1169	498	0	0	39961	54141	18	15	0	0	0	7	4	0	0
4	1.0 -2.0 हेक्टर	6245	9130	498	0	0	126356	185658	6	7	0	0	0	16	10	5	7
5	2.0 - 3.0 हेक्टर	5262	12382	3825	0	0	68269	165339	5	10	27	64	0	78	96	5	96
6	3.0 - 4.0 हेक्टर	3459	13368	3272	0	0	80889	141202	0	0	6	23	0	24	60	13	7
अल्प मध्यम		8721	23750	7097	0	0	109158	306541	11	17	33	87	0	118	166	23	110
7	4.0-5.0 हेक्टर	3261	13760	4316	0	0	24981	110856	0	0	6	24	0	0	0	0	0
8	5.0-7.5 हेक्टर	3901	22031	6100	0	0	27857	167959	6	39	14	83	0	9	34	0	15
9	7.5 -10.0 हेक्टर	1093	8696	2584	0	0	7980	67702	7	56	7	61	0	6	26	26	0
मध्यम		8255	44487	13000	0	0	10818	346517	13	95	27	168	0	15	60	26	15
10	10.0 -20.0 हेक्टर	596	6227	1606	0	0	4052	50640	7	73	0	0	0	0	0	0	0
11	जास्त	135	4390	1392	0	0	254	10130	0	0	0	0	0	0	0	0	0
12	मोठे	731	10617	2998	0	0	4306	60770	7	73	0	0	0	0	0	0	0
एकूण सर्व क्षेत्रफळ क्षेत्राणी		25599	89153	27031	0	0	390599	953647	49	200	66	256	0	140	230	49	125

टिप : संस्थांचे धारण बाबतची आकडेवारी वैयक्तिक धारणात समाविष्ट आहे.

आधार : कृषि गणना 1990-91.

तक्ता क्रमांक - 6.12

कृषि अवजारे

जिल्हा - हिंगोली

संदर्भ वर्ष : 2003

(परिमाण - संख्या)

अ. क्र.	तालुका	नांगराची संख्या		बैलगाड्यांची संख्या	उसाचे चरक		ओलीतासाठी		ट्रॅक्टर संख्या
		लाकडी	लोखंडी		शक्तीवर चालणारे	बैल मदतीने चालणारे	तेलावर चालणारे पंप	विद्युत पंप	
(1)	(2)	3	4	5	6	7	8	9	10
1	सेनगाव	8321	6035	9160	10	0	1429	4674	232
2	हिंगोली	4366	3543	4586	0	0	613	3387	149
3	औढा ना	16260	1543	7094	0	0	164	5159	170
4	कळमनुरी	6608	1968	5159	3	0	282	3326	62
5	वसमत	6277	4372	6534	4	0	204	8819	329
जिल्हा एकूण		41832	17461	32533	17	0	2692	25365	942

टिप :- माहिती अस्थाई स्वरूपाची आहे.

आधार - कृषी गणना 2003

तक्ता क्र.6.13

तहसिलवार पशुधन

जिल्हा:-हिंगोली

संदर्भ वर्ष:-2003

अ. क्र.	तालुका	विदेशी /संकरित गाई व बैल					विदेशी /संकरित गाई व बैल					देशी गाई व बैल					
		अडीच वर्षांवरील बैल					अडीच वर्षांवरील गाई					तीन वर्षांवरील बैल					
		केवळ पैदाशी-करिता ठेवलेले वट्ट	पैदाशी व कामा करिता उपयोगात आणलेले	केवळ कामा-करिता उपयोगात आणलेले	पैदाशीसाठी अथवा कामासाठी उपयोगात न आणलेले	एकूण 3 ते 6	दुभत्या	एकदाही न व्यायलेल्या व आटलेल्या	इतर	एकूण (8+9+10)	विदेशी संकरित अडीच वर्षा पर्यंतची वासरे	एकूण विदेशी संकरित गाई व बैल	केवळ पैदाशी करिता ठेवलेले वट्ट	पैदाशी व कामा करिता उपयोगात आणलेले	केवळ कामा करिता उपयोगात आणलेले	इतर	एकूण
(1)	(2)	(3)	(4)	(5)	(6)	(7)	(8)	(9)	(10)	(11)	(12)	(13)	(14)	(15)	(16)	(17)	(18)
1	सेनगाव	48	15	818	6	887	1026	533	15	1574	2531	4992	122	74	30760	16	30972
2	हिंगोली	18	18	421	1	458	547	303	11	861	783	2102	365	574	24298	91	25328
3	औढा ना.	48	23	553	2	626	833	366	0	1199	1393	3218	48	24	21255	6	21333
4	कळमनुरी	24	11	308	0	343	666	447	0	1113	1237	2693	158	329	24629	18	25134
5	वसमत	8	16	1134	1	1159	998	970	45	2013	2509	5681	227	75	25626	54	25982
जिल्हा एकूण		146	83	3234	10	3473	4070	2619	71	6760	8453	18686	920	1076	126568	185	128749

पुढे चालू

तक्ता क्र.6.13
तहसिलवार पशुधन

जिल्हा:-हिंगोली

संदर्भ वर्ष:-2003

अ. क्र.	तालुका	देशी गाई व बैल		देशी गाई व बैल				विदेशी/ संकरित व देशी एकूण गाई व बैल (13+24)	म्हशी व रेडे						
		तीन वर्षावरील गाई		तीन वर्षावरील गाई		तीन वर्ष व त्या खालील देशी वासरे	एकूण देशी गाई व बैल (18+22+23)		तीन वर्षावरील रेडे					तीन वर्षावरील म्हशी	
		दुभत्या	आटलेल्या व एकदाही न व्यायलेल्या	इतर	एकूण गाई				केवळ पैदाशी साठी ठेवलेले	पैदाशीसाठी व कामासाठी ठेवलेले	फक्त कामा साठी ठेवलेले	इतर	एकूण	दुभत्या	आटलेल्या व एकदाही न व्यायलेल्या
(1)	(2)	(19)	(20)	(21)	(22)	(23)	(24)	(25)	(26)	(27)	(28)	(29)	(30)	(31)	(32)
1	सेनगाव	9630	9618	142	19390	15492	65854	70846	50	12	16	12	90	6102	4003
2	हिंगोली	8059	5573	66	13698	10884	49910	52012	113	6	1	1	121	6388	3650
3	ओंढा ना.	8591	7856	24	16471	14219	52023	55241	77	15	2	8	102	4140	2817
4	कळमनुरी	7438	8919	27	16384	16192	57710	60403	51	2	0	5	58	5894	4236
5	वसमत	6557	6806	401	13764	12496	52242	57923	75	2	5	3	85	4779	4213
जिल्हा एकूण		40275	38772	660	79707	69283	277739	296425	366	37	24	29	456	27303	18919

पुढे चालू

तक्ता क्र.6.13
तहसिलवार पशुधन

जिल्हा:-हिंगोली

संदर्भ वर्ष:-2003

अ. क्र.	तालुका	म्हशी व रेडे				एकूण गोजातीय	मेंढया	बक-या	घोडे व शिंगरे	इतर पशुधन	एकूण पशुधन	एकूण कोंबडया	एकूण कुक्कुट पक्षी
		तीन वर्षावरील म्हशी		रेडकें तीन वर्षे व त्या खालील	एकूण म्हशी व रेडे (30+34+35)								
		इतर	एकूण										
(1)	(2)	(33)	(34)	(35)	(36)	(37)	(38)	(39)	(40)	(41)	(42)	(43)	(44)
1	सेनगाव	53	10158	7752	18000	88846	409	32205	28	8898	130386	28229	28229
2	हिंगोली	31	10069	6168	16358	68370	1093	28231	26	12772	110492	35271	35271
3	ओंढा ना.	18	6975	5252	12329	67570	327	30812	7	7170	105886	47590	47590
4	कळमनुरी	8	10138	7394	17590	77993	3	34198	12	7132	119338	28671	28671
5	वसमत	208	9200	6301	15586	73509	6683	30196	43	8961	119392	36300	36300
जिल्हा एकूण		318	46540	32867	79863	376288	8515	155642	116	44933	585494	176061	2E+05

टिप :- माहिती अस्थाई स्वरूपाची आहे.

आधार - पशुगणना -2003

तक्ता क्र.6.14

पशुवैद्यकीय संस्था

जिल्हा:-हिंगोली

संदर्भ वर्ष: 2008-09

अ. क्र.	तालुका	पशुवैद्यकीय सर्व-चिकित्सालय	पशुवैद्यकीय दवाखाने (राज्य तथा स्थानिक स्तर)	पशुवैद्यकीय प्रथमोपचार केंद्र	पशुरोग अन्वेषण प्रयोगशाळा (राज्य तथा स्थानिक स्तर)	फिरती पशुरोग नियंत्रण पथके	फिरते पशु वैद्यकीय दवाखाने	दक्षता पथके / तपासणी नाका
(1)	(2)	(3)	(4)	(5)	(6)	(7)	(8)	(9)
1	सेनगाव	1	3	7	0	0	0	0
2	हिंगोली	1	3	11	0	0	0	0
3	ओंढा ना.	1	3	6	0	0	0	0
4	कळमनुरी	1	5	7	0	0	0	0
5	वसमत	1	2	15	0	0	0	0
जिल्हा एकूण		5	16	46	0	0	0	0

तक्ता क्रमांक 6.14 पुढे चालू

तक्ता क्र.6.14

पशुवैद्यकीय संस्था

जिल्हा:-हिंगोली

संदर्भ वर्ष: 2008-09

अ. क्र.	तालुका	रेतन केंद्र		पशु पैदास क्षेत्र	सघन कुक्कुट घरटे	मेष पैदास क्षेत्र	शेळी पैदास क्षेत्र
		कृत्रिम रेतन केंद्रे	कृत्रिम रेतन उपकेंद्रे				
(1)	(2)	(10)	(11)	(12)	(13)	(14)	(15)
1	सेनगाव	0	11	0	0	0	0
2	हिंगोली	0	15	0	0	0	0
3	ओंढा ना.	0	10	0	0	0	0
4	कळमनुरी	0	13	0	0	0	0
5	वसमत	0	18	0	0	0	0
जिल्हा एकूण		0	67	0	0	0	0

आधार:-जिल्हा उपआयुक्त (पशुसंवर्धन) हिंगोली

तक्ता क्रमांक - 6.15

मान्यताप्राप्त पशुवध गृहे आणि त्यात कत्तल केलेल्या पशूंची संख्या

जिल्हा:- हिंगोली

संदर्भ वर्ष 2008-09

अ.क्र.	तालुका	पशुवध गृहांची संख्या	कत्तल केलेले पशू (संख्या)						
			बैल	महिष वर्गीय	मेंढया/ मेंढे	शेळ्या / बोकड	डुकरे	इतर	एकूण
1	(2)	(3)	(4)	(5)	(6)	(7)	(8)	(9)	(10)
1	सेनगाव	1	9	0	0	0	0	0	9
2	हिंगोली	3	2729	1002	1080	5220	0	0	10031
3	ओंढा ना	2	115	61	0	0	0	0	176
4	कळमनुरी	2	355	1	0	0	0	0	356
5	वसमत	3	2068	1421	0	5403	0	0	8892
जिल्हा एकूण		11	5276	2485	1080	10623	0	0	19464

आधार:- जिल्हयातील नगरपालिका(सर्व) व पशुचिकित्सालय सर्व ,जिल्हा हिंगोली.

तक्ता क्रमांक - 6.16

वनक्षेत्र

संदर्भ - 2008-09

जिल्हा:- हिंगोली

(क्षेत्र चौ.कि.मी.)

अ.क्र.	विभाग	राखीव	संरक्षित	अवर्गीकृत	एकूण
(1)	(2)	(3)	(4)	(5)	(6)
1	महसूल विभाग	0	0	0	0
2	वन विभाग	252	0	23	275
जिल्हा एकूण		252	0	23	275

टिप :- ही माहिती अस्थाई स्वरूपाची आहे.

आधार :- मुख्य वन संरक्षक, महाराष्ट्र राज्य , नागपूर

तक्ता क्रमांक - 6.17
मुख्य व गौण वन उत्पादने

जिल्हा:- हिंगोली

संदर्भ वर्ष:- 2008-09

अ. क्र.	वन उत्पादने	एकूण उत्पादने	विक्री केलेले एकूण उत्पादने	एकूण विक्रीचे मुल्य(रुपये हजारत)
(1)	(2)	(3)	(4)	(5)
1	इमारती लाकूड (हजार घमी)	-	-	-
2	जळाऊ लाकूड (हजार घमी)	-	-	-
3	चंदन लाकूड (हजार घमी)	-	-	-
4	गौण वन उत्पादने			
	अ) बांबू (संख्या)	-	-	-
	ब) गवत इत्यादी (किंवल)	-	-	-
	क) विडी पाने (प्रमाण गोणी)	4036.66	4036.66	3438.00
	ड) डिक (किंवल)	1076.50	1076.50	544.11
5	इतर			
	1) आपटा पाने	-	-	-
	2) मोहाची फुले (किंवल)	-	-	-
	3) काजू / फळे	-	-	-
	4) हिरडा /बेहडा (किंवल)	-	-	-
	5) खाणी व खनिजे	-	-	-
	6) कारवी	-	-	-
	7) लाख (किंवल)	-	-	-
	8) इतर (परमित फी, महसूल, पास फी, इतर जमा, सायवानी, बेलपाने, कडीपत्ता, जायफळ, घायपात ,काटे, गुलतुरा व इतर)	-	-	-
6	एकूण गौण उत्पादने (4+5)	5113.16	5113.16	3982.11
	जिल्हा एकूण (1+2+3+6)	5113.16	5113.32	3982.21

आधार:- उपविभागीय वन अधिकारी, हिंगोली

तक्ता क्रमांक - 6.18

भूजल मत्स्यव्यवसाय

जिल्हा - हिंगोली

संदर्भ वर्ष - 2008-09

अ.क्र.	तालुका	नदीची लांबी (किमी)	मत्स्य व्यवसायासाठी अनुकूल क्षेत्र (तळी,सरोवरे व जलाशये)		मत्स्य व्यवसाया- खाली आणलेले एकूण क्षेत्र (हेक्टर)	भूजल मत्स्य उत्पादन (मे.टन.)	पकडलेल्या माशांची उत्पादकास मिळालेली किंमत (लाख रुपयांत)	मत्स्य व्यवसाय क्षेत्रासाठी वापरलेले मत्स्यबीज (लाखांत)	मत्स्य व्यवसाय सहकारी संस्था	
			संख्या	एकूण क्षेत्र (हेक्टर)					संख्या	सभासदांची संख्या
(1)	(2)	(3)	(4)	(5)	(6)	(7)	(8)	(9)	(10)	(11)
1	सेनगाव	97.00	35	373	255	106	21.00	4.50	4	171
2	हिंगोली	82.00	23	394	278	199	39.80	5.00	4	209
3	औढा ना.	15.00	25	3038	2982	603	120.60	10.00	6	305
4	कळमनुरी	40.00	23	369	306	233	46.60	8.50	5	198
5	वसमत	32.00	8	121	45	20	4.00	2.00	1	51
जिल्हा एकूण		266.00	114	4295	3866	1161	232.00	30.00	20	934

आधार :- जिल्हा मत्स्यव्यवसाय विकास अधिकारी, हिंगोली

तक्ता क्रमांक - 6.19

दुग्ध विकास सहकारी संस्था

जिल्हा:-हिंगोली

संदर्भ वर्ष -2008-09

अ. क्र.	तालुका	दुग्ध विकास सहकारी संस्थांची संख्या	त्यांची एकूण सभासद संख्या	वर्षभरात संकलित केलेले दूध		शीत गृहांची संख्या	शीत गृहांची क्षमता (000 लिटर)
				एकूण (000 लिटर)	प्रतिदिन (सरासरी 000लिटर)		
(1)	(2)	(3)	(4)	(5)	(6)	(7)	(8)
1	सेनगाव	19	722	149.65	0.41	0	0
2	हिंगोली	8	304	128.13	0.35	1	20
3	औढा ना.	14	532	117.53	0.32	0	0
4	कळमनुरी	14	532	106.58	0.29	0	0
5	वसमत	19	722	39.42	0.11	0	0
जिल्हा एकूण		74	2812	541.31	1.48	1	20

आधार:- जिल्हा दुग्धव्यवसाय विकास अधिकारी, परभणी

तक्ता क्रमांक - 7.1
विविध प्रकारच्या सहकारी संस्था

जिल्हा:- हिंगोली

संदर्भ : 31 मार्च 2009

अ.क्र.	सहकारी संस्थेचा प्रकार	संस्था
1	कृषि पतसंस्था (एकूण)	430
	1.1 जिल्हा मध्यवर्ती सहकारी बँका	0
	1.2 प्राथमिक कृषी सहकारी संस्था	430
	1.3 शेतकरी सेवा संस्था	1
	1.4 लॅम्प्स सहकारी संस्था (आदिवासी सहकारी संस्था)	0
	1.5 धान्य बँका	0
	1.6 इतर	0
2	बिगर - कृषी पतसंस्था (एकूण)	71
	2.1 नागरी बँका	7
	2.2 नागरी पतसंस्था	25
	2.3 कर्मचारी पतसंस्था	39
	2.4 इतर बिगर-कृषी पतसंस्था	0
3	पणन संस्था (एकूण)	5
	3.1 जिल्हा पणन संस्था	
	3.11 सर्वसाधारण उद्देशीय	0
	3.12 विशेष उद्देशीय	0
	3.2 प्राथमिक पणन संस्था	
	3.21 सर्वसामान्य तालुका खरेदी विक्री संघ	5
	3.22 विशेष पणन संस्था	0
	3.3 इतर पणन संस्था	0
4	एकूण उत्पादक सहकारी संस्था	184
	4.1 साखर कारखाने	3
	4.2 इतर शेती प्रक्रिया संस्था	3
	4.3 विणकर संस्था	0
	4.4 विणकर संस्था (हातमाग)	1
	4.5 औद्योगिक वसाहती (संस्था)	1
	4.6 इतर औद्योगिक संस्था	78
	4.7 दुग्ध व्यवसाय संस्था	74
	4.8 मत्स्यव्यवसाय संस्था	18
	4.9 सहकारी सूत गिरण्या	1
	4.10 उपसा जलसिंचन संस्था	3
	4.11 इतर उत्पादक संस्था	0
5	सामाजिक सेवा सहकारी संस्था	352
	5.1 ग्राहक भांडारे	13
	5.2 गृहनिर्माण संस्था	93
	5.3 कामगार कंत्राटदार संस्था	54
	5.4 इतर सहकारी संस्था	192
	एकूण संस्था (1 ते 3)	1042

आधार :- जिल्हा उपनिबंधक, सहकारी संस्था, हिंगोली

तक्ता क्रमांक - 7.2
सहकारी संस्थांची वित्तीय स्थिती

जिल्हा:-हिंगोली

संदर्भ : 31 मार्च 2009

अ. क्र.	बाब	परिमाण	संख्या
(1)	(2)	(3)	(4)
1	सहकारी संस्थांची संख्या	संख्या	1042
2	एकूण सभासद संख्या	हजार	384
3	भरणा झालेले भागभांडवल		
	3.1 शासकीय भाग भांडवल	रुपये	519015
	3.2 स्वनिधी	रुपये	199472
	3.3 एकूण	रुपये	718487
4	ठेवी	रुपये	3912913
5	खेळते भांडवल	रुपये	4253187
6	31 मार्च रोजी येणे कर्ज	रुपये	291061000
7	वर्षभरात केलेले कर्जवाटप	रुपये	4364762
8	खरेदीची किंमत	रुपये	1698
9	विक्रीची किंमत	रुपये	768
10	नफा /तोटा		
	10.1 नफ्यातील संस्था	संख्या	103
	10.2 नफ्याची रक्कम	रुपये	567
	10.3 तोट्यातील संस्था	संख्या	842
	10.4 तोट्याची रक्कम	रुपये	699734
	10.5 ना-नफा, ना-तोटा झालेल्या संस्था	संख्या	97

आधार :- जिल्हा उपनिबंधक, सहकारी संस्था, हिंगोली.

तक्ता क्रमांक - 7.3

सहकारी संस्थांची लेखापरीक्षण वर्गाप्रमाणे संख्या

जिल्हा:-हिंगोली

संदर्भ : 31 मार्च 2009

अ. क्र.	तालुका	लेखापरीक्षण वर्गाप्रमाणे सहकारी संस्था				वर्गीकरण न केलेल्या	लेखापरीक्षण न झालेल्या	एकूण सहकारी संस्था
		अ	ब	क	ड			
(1)	(2)	(3)	(4)	(5)	(6)	(7)	(8)	
1	सेनगाव	0	2	46	28	0	160	236
2	हिंगोली	8	4	26	35	2	43	118
3	ओंढा ना.	1	7	33	31	0	65	137
4	कळमनुरी	0	2	56	12	1	197	268
5	वसमत	1	3	65	21	3	60	153
जिल्हा एकूण		10	18	226	127	6	525	912

आधार :- जिल्हा विशेष लेखापरीक्षक, सहकारी संस्था वर्ग-1, हिंगोली

तक्ता क्रमांक - 7.4

राज्य/ जिल्हा कार्यक्षेत्र असलेल्या सहकारी बँकाचे कार्य

जिल्हा:- हिंगोली

संदर्भ : 31 मार्च 2009

अ. क्र.	बाब	बँक शाखा				
		महाराष्ट्र राज्य सहकारी बँक, मुंबई	जिल्हा मध्यवर्ती सहकारी बँक लि.	जिल्हा औद्योगिक सहकारी बँक.	राज्य कृषी व ग्रामीण विकास बँक	
1	(2)	(3)	(4)	(5)	(6)	
1	बँक शाखा (संख्या)	0	46	0	3	
2	सभासद	2.1 संस्था सभासद	0	876	0	252
		2.2 वैयक्तिक सभासद	0	0	0	46894
3	भाग भांडवल	0	1278.97	0	2099800	
4	राखीव व इतर निधी	0	0	0	16572000	
5	ठेवी	0	20123.17	0	2987000	
6	खेळते भांडवल	0	0	0	4073920	
7	अल्प मुदतीची कर्जे वाटप	7.1 रोख पत	0	0	0	0
		7.2 वटविलेली बिले	0	0	0	0
		7.3 एकूण (7.1+7.2)	0	0	0	0
		7.4 पैकी कृषि कर्जे	0	1228	0	0
8	मध्यम मुदतीची कर्जे वाटप	0	71.89	0	0	
9	दीर्घ मुदतीची कर्जे	0	0	0	0	
10	येणे कर्जे	10.1 अल्प मुदतीची	0	42342.44	0	0
		10.2 मध्यम मुदतीची	0	1088.5	0	0
		10.3 दीर्घ मुदतीची	0	924.99	0	14320000
11	थकलेले कर्जे	11.1 अल्प मुदतीची	0	11378.63	0	0
		11.2 मध्यम मुदतीची	0	193.42	0	0
		11.3 दीर्घ मुदतीची	0	332.04	0	6324700

आधार :- जिल्हा उपनिबंधक, सहकारी संस्था, हिंगोली

तक्ता क्रमांक-7.5
सहकारी संस्थांचे कार्य

जिल्हा:-हिंगोली

संदर्भ: 31.03.2009

(रुपये हजारात)

अ. क्र.	तालुका	संस्थांची संख्या	सभासद संख्या					भाग भांडवल (रुपये)	स्तंभ-9 पैकी शासकीय भागभांडवल I (रुपये)	राखीव आणि इतर निधी (रुपये)	संस्थेने घेतलेली एकूण कर्जे (रुपये)
			अत्यल्प खातेदार	अल्प खातेदार	मोठे खातेदार	इतर सभासद	एकूण				
(1)	(2)	(3)	(4)	(5)	(6)	(7)	(8)	(9)	(10)	(11)	(12)
संस्था प्रकार :- प्राथमिक कृषि सहकारी संस्था											
1	सेनगाव	84	14135	14320	9967	0	38430	37812	0	172	30312
2	हिंगोली	100	16232	15312	3684	0	35228	34317	0	163	29128
3	औढा	69	10517	12816	10298	0	33631	32180	0	802	21436
4	कळमनुरी	91	12320	17870	14030	0	44220	43560	0	284	18327
5	वसमत	86	17832	22816	13818	0	54466	54360	4	682	119646
एकूण		430	71036	83134	51797	0	205975	202229	4	2103	218849
संस्था प्रकार		- शेतकरी सेवा संस्था									
- निरंक-											
संस्था प्रकार		- आदिवासी सहकारी संस्था									
- निरंक											

पुढे चालू

तक्ता क्रमांक-7.5
सहकारी संस्थांचे कार्य

जिल्हा:-हिंगोली

संदर्भ: 31.03.2009

(रुपये हजारात)

अ. क्र.	तालुका	खेळते भांडवल (रुपये)	एकूण दिलेली कर्जे		येणे कर्ज		एकूण कर्जाची थकबाकी		3 वर्षांपेक्षा कमी वर्षे कर्जाची थकबाकी		3 वर्षांपेक्षा अधिक वर्षे कर्जाची थकबाकी		
			कर्जदार सभासद संख्या	कर्जाची रक्कम (रुपये)	थकबाकी दार संख्या	रक्कम (रुपये)	थकबाकी दार संख्या	रक्कम (रुपये)	थकबाकी दार संख्या	रक्कम (रुपये)	थकबाकी दार संख्या	रक्कम (रुपये)	
(1)	(2)	(13)	(14)	(15)	(16)	(17)	(18)	(19)	(20)	(21)	(22)	(23)	
संस्था प्रकार :-												- प्राथमिक कृषि सहकारी संस्था	
1	सेनगाव	80613	7962	82813	784	11832	10782	54130	8347	43152	2435	10978	
2	हिंगोली	81930	8474	72318	967	14327	8946	65932	6319	48198	2687	17734	
3	औढा	75948	7365	62310	852	12843	3687	62497	2827	46512	860	15985	
4	कळमनुरी	83813	6962	49917	764	13636	3417	60130	2129	43832	1288	16298	
5	वसमत	125692	8795	99628	646	13800	8713	57859	6234	35987	2479	21872	
एकूण		447996	39558	366986	4013	66438	35545	300548	25856	217681	9749	82867	
संस्था प्रकार		- शेतकरी सेवा संस्था											
- निरंक-													
संस्था प्रकार		- आदिवासी सहकारी संस्था											
- निरंक													

आधार :- जिल्हा उपनिबंधक, सहकारी संस्था, हिंगोली

तक्ता क्रमांक - 7.6

बिगर-कृषी सहकारी पत संस्थांचे कार्य

जिल्हा:- हिंगोली

संदर्भ : 31.3.2009

(रुपये - हजारात)

अ. क्र.	बाव	संस्था प्रकार					
		प्राथमिक सहकारी बँका		इतर बिगर -कृषी पतसंस्था			
		नागरी बँका	कर्मचारी पतपेढी आणि इतर	नागरी बँका	कर्मचारी पतपेढी	इतर (नागरी पतपेढी)	
(1)	(2)	(3)	(4)	(5)	(6)	(7)	
1	संस्था संख्या	7	0	25	39	0	
2	सभासद संख्या	28472	0	21432	23897	0	
3	भाग भांडवल (रुपये)	918.76	0	32189	33517	0	
4	राखीव व इतर निधी (रुपये)	453913	0	27948	28918	0	
5	ठेवी (रुपये)	3384679	0	223617	50897	0	
6	खेळते भांडवल (रुपये)	2517147	0	268713	329135	0	
7	कर्जे (रुपये)	7.1 दिलेली कर्जे	1684434	0	241792	897817	0
		7.2 वसूल कर्जे	1147512	0	198217	791736	0
		7.3 येणे कर्जे	536922	0	43575	106081	0
		7.4 थकित कर्जे	431137		34860	84865	0

आधार :- जिल्हा उपनिबंधक, सहकारी संस्था, हिंगोली

तक्ता क्रमांक-7.7

जिल्हा आणि प्राथमिक पणन संस्थांचे कार्य

जिल्हा:-हिंगोली

संदर्भ : 31.3.2009

(रुपये - हजारात)

अ. क्र.	जिल्हा आणि प्राथमिक पणन संस्था	संस्था संख्या	सभासद संख्या	खेळते भांडवल (रुपये)	खरेदीची किंमत (रुपये)			विक्रीची किंमत (रुपये)		
					कृषी उत्पादन	शेतीच्या गरजेच्या वस्तू	उपभोगा-च्या वस्तू	मालक म्हणून	अडत्या म्हणून	एकूण
(1)	(2)	(3)	(4)	(5)	(6)	(7)	(8)	(9)	(10)	(11)
1	सेनगाव	1	1728	509	0	0	0	0	0	0
3	अँढा ना.	1	987	367	0	0	0	0	0	0
4	कळमनुरी	1	1087	1217	0	0	0	0	0	0
5	वसमत	1	1567	1762	52	64	152	0	187	455
जिल्हा एकूण		5	6686	5441	99	381	399	0	323	1202

पुढे चालू

तक्ता क्रमांक-7.7

जिल्हा आणि प्राथमिक पणन संस्थांचे कार्य

जिल्हा:-हिंगोली

संदर्भ : 31.3.2009 (रुपये - हजारत)

अ. क्र.	जिल्हा आणि प्राथमिक पणन संस्था	कृषी उत्पादनाची विक्री (अडते व मालक म्हणून) (रुपये)							
		भात व तांदूळ	गहू	इतर अन्नधान्ये	कापूस	गळिताची धान्ये	डाळी	इतर	एकूण
(1)	(2)	(12)	(13)	(14)	(15)	(16)	(17)	(18)	(19)
1	सेनगाव	0	0	0	0	0	0	0	0
2	हिंगोली	0	0	0	0	0	0	0	0
3	अँढा ना.	0	0	0	0	0	0	0	0
4	कळमनुरी	0	0	0	0	0	0	0	0
5	वसमत	0	0	0	0	0	0	0	0
जिल्हा एकूण		0	0	0	0	0	0	0	0

पुढे चालू

तक्ता क्रमांक-7.7

जिल्हा आणि प्राथमिक पणन संस्थांचे कार्य

जिल्हा:-हिंगोली

संदर्भ : 31.3.2009 (रुपये - हजारत)

अ. क्र.	जिल्हा आणि प्राथमिक पणन संस्था	शेतीला आवश्यक वस्तूंची विक्री (अडते व मालक म्हणून) (रुपये)					उपभोग्य वस्तूंची एकूण विक्री (रुपये)
		खते	बियाणे	कृषी औजारे	इतर	एकूण	
(1)	(2)	(20)	(21)	(22)	(23)	(24)	(25)
1	सेनगाव	0	0	0	0	0	0
2	हिंगोली	0	0	0	0	0	0
3	अँढा ना.	0	0	0	0	0	0
4	कळमनुरी	0	0	0	0	0	0
5	वसमत	0	0	0	0	0	0
जिल्हा एकूण		0	0	0	0	0	0

आधार :- जिल्हा उपनिबंधक, सहकारी संस्था, हिंगोली

तक्ता क्रमांक-7.8

नियंत्रित बाजारपेठातील कृषि मालाची वार्षिक आवक

जिल्हा:-हिंगोली

संदर्भ: 31/03/2009

(रुपये हजारात)

अ. क्र.	तालुका	कृषी उत्पन्न बाजार समित्यांची संख्या	उपबाजार पेठांची संख्या	गहू		ज्वारी		बाजरी		मका	
				आवक (टन)	मूल्य (रुपये)	आवक (टन)	मूल्य (रुपये)	आवक (टन)	मूल्य (रुपये)	आवक (टन)	मूल्य (रुपये)
(1)	(2)	(3)	(4)	(5)	(6)	(7)	(8)	(9)	(10)	(11)	(12)
1	सेनगाव	1	0	1021	14251	861	5987	0	0	0	0
2	हिंगोली	1	3	4531	57769	1559	10851	3.3	23.7	0.2	105
3	कळमनुरी	1	6	393	39618	182	1087	0	0	0	0
5	वसमत	1	2	2200	23430	560	3640	0	0	0	0
जिल्हा एकूण		4	11	8145	135068	3162	21565	3.3	23.7	0.2	105

पुढे चालू

अ. क्र.	तालुका	तूर		हरभरा		उडीद		मुग		गुळ	
		आवक (टन)	मूल्य (रुपये)	आवक (टन)	मूल्य (रुपये)	आवक (टन)	मूल्य (रुपये)	आवक (टन)	मूल्य (रुपये)	आवक (टन)	मूल्य (रुपये)
(1)	(2)	(13)	(14)	(15)	(16)	(17)	(18)	(19)	(20)	(21)	(22)
1	सेनगाव	170	100787	82	1832	0	0	25	906	0	0
2	हिंगोली	4852.2	133118	2810.9	60187	1364.5	29387	564.7	15520	22.5	436
3	कळमनुरी	182	492007	141	2748	13	1974	5	176	0	0
5	वसमत	320	800000	40	920	240	5040	92	2392	0	0
जिल्हा एकूण		5524.2	1525912	3073.9	65687	1617.5	36401	686.7	18994	22.5	436

पुढे चालू

अ. क्र.	तालुका	कापूस		भुइमुग		करडी		जवस		तिळ	
		आवक (टन)	मूल्य (रुपये)	आवक (टन)	मूल्य (रुपये)	आवक (टन)	मूल्य (रुपये)	आवक (टन)	मूल्य (रुपये)	आवक (टन)	मूल्य (रुपये)
(1)	(2)	(23)	(24)	(25)	(26)	(27)	(28)	(29)	(30)	(31)	(32)
1	सेनगाव	0	0	0	0	0	0	0	0	0	0
2	हिंगोली	19132.3	523439	2846.9	70600	111.1	2407	0	0	1.1	63
3	कळमनुरी	5743	160010	87	1875	34	833	0	0	0	0
5	वसमत	17600	492800	200	5000	0	0	0	0	0	0
जिल्हा एकूण		42475.3	1176249	3133.9	77475	145.1	3240	0	0	1.1	63

आधार:- जिल्ह्यातील सर्व कृषी उत्पन्न बाजार समित्या.

तक्ता क्रमांक - 7.9

परवानाधारक सावकारांची संख्या आणि त्यांनी दिलेली कर्जे

जिल्हा:-हिंगोली

संदर्भ : 31.3.2009

(रुपये हजारात)

अ. क्र.	तालुका	परवानाधारक सावकारांची संख्या	व्यापा-यांना दिलेली कर्जे (रुपये)	सावकारांनी इतरांना दिलेली कर्जे (रुपये)	एकूण (4+5) (रुपये)
(1)	(2)	(3)	(4)	(5)	6
1	सेनगाव	0	0.00	0.00	0.00
2	हिंगोली	20	22850.00	0.00	22850.00
3	अँढा ना.	10	19230.00	0.00	19230.00
4	कळमनुरी	6	10487.00	0.00	10487.00
5	वसमत	12	10760.00	0.00	10760.00
जिल्हा एकूण		48	63327.00	0.00	63327.00

आधार :- जिल्हा उपनिबंधक, सहकारी संस्था, हिंगोली

तक्ता क्रमांक - 8.1

विद्युतीकरण झालेल्या शहरांची व गावांची संख्या आणि त्यांची लोकसंख्या

जिल्हा:- हिंगोली

संदर्भ : 31 मार्च 2009

अ. क्र.	यंत्रणा	जिल्ह्यातील एकूण		विद्युतीकरण झालेली गावे		विद्युतीकरण झालेली शहरे		एकूण विद्युतीकरण झालेली गावे व शहरे		
		गावे	शहरे	संख्या	लोकसंख्या लाखात	संख्या	लोक संख्या लाखात	संख्या	लोक संख्या लाखात	
(1)	(2)	(3)	(4)	(5)	(6)	(7)	(8)	(9)	(10)	
1	महाराष्ट्र राज्य विद्युत मंडळ	हिंगोली	710	3	710	8.33	3	1.54	713	9.87
2	खाजगी विद्युत कंपनी	हिंगोली	-	-	-	-	-	-	-	-
जिल्हा- एकूण		हिंगोली	710	3	710	8.33	3	1.54	713	9.87

टिप - जिल्ह्यातील गावे/ शहरे आणि लोकसंख्या 2001च्या जनगणनेनुसार देण्यात आलेली आहे.

तक्ता क्रमांक - 8.2

विजेचा वापर

जिल्हा:- हिंगोली

संदर्भ : 2008- 2009

अ.क्र.	विजेच्या वापराचा प्रकार	वीज निर्मितीच्या प्रकारनिहाय विजेचा वापर (1000 किलो वॅट तास)			
		थर्मल	हायड्रो	इतर	एकूण
(1)	(2)	(3)	(6)	(8)	(9)
1	घरगुती	31857.32	0	0	31857
2	व्यापारी कामासाठी लघुशक्ती साठी	5843.18	0	0	5843
3	औद्योगिक	24445.28	0	0	24445
4	सार्वजनिक दिवाबत्ती	10813.83	0	0	10814
5	कृषि	76523.93	0	0	76524
6	इतर	11362.39	0	0	11362
7	एकूण	160845.93	0	0	160846
8	कनेक्शन्सची संख्या (लाखात)	हिंगोली जिल्हा:- 1.31			

आधार:- अधीक्षक अभियंता, महाराष्ट्र राज्य विद्युत मंडळ, हिंगोली

तक्ता क्रमांक - 8.3
प्रकार व पृष्ठभाग यानुसार रस्त्यांची लांबी

जिल्हा:- हिंगोली

(लांबी :- कि.मी.मध्ये)

संदर्भ:- 31 मार्च 2009

अ. क्र.	बाब	रस्त्याचा प्रकार							
		राष्ट्रीय महामार्ग	प्रमुख राज्य महामार्ग	राज्य महामार्ग	प्रमुख जिल्हा रस्ते	इतर जिल्हा रस्ते	ग्रामीण रस्ते	इतर	एकूण रस्त्याची लांबी
(1)	(2)	(3)	(4)	(5)	(6)	(7)	(8)	(9)	(10)
1	सिमेट कॉक्रीट								
	अ) सा.बां.वि.	0.00	0.00	0.00	0.00	0.00	0.00	0.00	0.00
	ब) जिल्हा परिषद	0.00	0.00	0.00	0.00	0.00	0.00	0.00	0.00
	क) न.पा./म.न.पा.	0.00	0.00	0.00	0.00	0.00	0.00	89.01	89.01
2	डांबरी								
	अ) सा.बां.वि.	38.00	47.60	460.25	103.20	0.00	0.00	0.00	649.05
	ब) जिल्हा परिषद	0.00	0.00	0.00	507.45	134.40	858.91	0.00	1500.76
	क) न.पा./म.न.पा.	0.00	0.00	0.00	0.00	0.00	0.00	85.08	85.08
3	खडीचे								
	अ) सा.बां.वि.	0.00	0.00	0.00	245.30	0.00	622.00	0.00	867.30
	ब) जिल्हा परिषद	0.00	0.00	0.00	255.90	251.00	946.76	0.00	1453.66
	क) न.पा./म.न.पा.	0.00	0.00	0.00	0.00	0.00	0.00	30.58	30.58
4	इतर माल वापरून केलेले								
	अ) सा.बां.वि.	0.00	0.00	0.00	0.00	0.00	0.00	0.00	0.00
	ब) जिल्हा परिषद	0.00	0.00	0.00	113.10	60.35	869.15	0.00	1042.60
	क) न.पा./म.न.पा.	0.00	0.00	0.00	0.00	0.00	0.00	38.30	38.30
5	एकूण लांबी								
	अ) सा.बां.वि.	38.00	47.60	460.25	348.50	0.00	622.00	0.00	1516.35
	ब) जिल्हा परिषद	0.00	0.00	0.00	876.45	445.75	2674.82	0.00	3997.02
	क) न.पा./म.न.पा.	0.00	0.00	0.00	0.00	0.00	0.00	242.97	242.97
	जिल्हा एकूण	38.00	47.60	460.25	1224.95	1002.00	3296.82	242.97	6312.59

आधार :- 1) कार्यकारी अभियंता, साबांवि व बांधकाम विभाग, जिप, हिंगोली

2) मुख्याधिकारी, नगर परिषद सर्व, जिल्हा हिंगोली

तक्ता क्रमांक - 8.4

मोटार वाहनांची आणि परवानाधारकांची संख्या

जिल्हा:-हिंगोली

संदर्भ:-31मार्च 2009

अ.क्र.	बाब	एकूण वाहने	इंधनाच्या प्रकारानुसार वाहने		
			डिझेल	पेट्रोल	सी.एन.जी
1	2	3	4	5	6
प्रवासी वाहने					
1	बसेस	129	129	0	0
2	मोटारी आणि स्टेशन वॅगन्स	0	0	0	0
3	जीप/कार	5433	2659	2744	0
4	टॅक्सी	350	286	64	0
5	तीन चाकी वाहने (रिक्षा)				
	3-सीटर	1730	588	1142	0
	6-सीटर	1428	1199	229	0
6	दुचाकी वाहने	43455	0	43455	0
7	रुग्णवाहिका	45	45	0	0
8	शाळेच्या बसेस	32	32	0	0
एकूण प्रवासी वाहने		52602	4938	47634	0
माल वाहतूक-वाहने					
1	चार चाकी	1162	1162	0	0
2	तीन चाकी	3158	1428	1730	0
3	ट्रॅक्टर्स	2927	2927	0	0
4	जड वाहने	2758	2758	0	0
5	इतर	84	84	0	0
एकूण माल वाहतूक-वाहने		10089	8359	1730	0
जिल्ह्यातील एकूण वाहने		62691	13297	49364	0
परवानाधारकांची संख्या					
1	दुचाकी वाहने	43455	X X X		
2	हलकी वाहने	8941			
3	जड वाहने	1384			
4	रिक्षा परवान्यांची संख्या	1129			

आधार:- प्रादेशिक परिवहन अधिकारी, हिंगोली

तक्ता क्रमांक-8.5

महाराष्ट्र राज्य मार्ग परिवहन महामंडळाची प्रवासी वाहतूक

जिल्हा:-हिंगोली

संदर्भ - 2008-09

अ.क्र.	बाब	आकडेवारी
(1)	(2)	(3)
1	वर्ष अखेरीस मार्गांची संख्या	111
2	मार्गांची एकूण लांबी (कि.मी.)	12274
3	मार्गांची सरासरी लांबी (कि.मी.)	110.58
4	वर्षातील अस्तित्वात असलेल्या बसगाड्यांची संख्या	129
5	रस्त्यावर धावणा-या बस गाड्यांची दैनिक सरासरी संख्या	120
6	प्रवाशांची दैनिक सरासरी (संख्या लाखात)	0.48
7	वाहतुकीमुळे वर्षात मिळालेले उत्पन्न (रुपये लाखात)	2955.58
8	दर प्रवाशामागे मिळालेले सरासरी उत्पन्न (रुपये दर दिवशी)	16.96

आधार:- विभागीय नियंत्रक, महाराष्ट्र राज्य मार्ग परिवहन महामंडळ, परभणी/हिंगोली

तक्ता क्रमांक-8.6

पोस्ट आणि दूरध्वनी सेवा यांची आकडेवारी

जिल्हा:- हिंगोली

संदर्भ - 31 मार्च 2009

अ. क्र.	तालुका	पोस्टांची संख्या	तार-घरांची संख्या	पत्र-पेट्यांची संख्या	पोस्टमनांची संख्या	पोस्टाची सुविधा असलेल्या गावांची संख्या	वैयक्तिक दूरध्वनी संख्या			सार्वजनिक दूरध्वनी केंद्रांची संख्या (PCO)
							ग्रामीण	नागरी	एकूण	
(1)	(2)	(3)	(4)	(5)	(6)	(7)	(8)	(9)	(10)	(11)
1	सेनगाव	12	0	85	16	128	2800	413	3213	69
2	हिंगोली	39	1	110	50	145	1992	3390	5382	126
3	औढा ना	20	0	82	26	118	930	402	1332	64
4	कळमनुरी	31	0	88	36	142	2910	598	3508	187
5	वसमत	12	1	97	18	135	3935	1572	5507	208
एकूण जिल्हा		114	2	462	146	668	12567	6375	18942	654

आधार:-1) अधीक्षक, पोस्ट व तारघर, परभणी/हिंगोली 2) अधीक्षक अभियंता, बी.एस.एन.एल.परभणी/हिंगोली.

तक्ता क्रमांक-9.1
कारखान्यातील कामगारांची दैनिक सरासरी संख्या

जिल्हा:-हिंगोली

संदर्भ:2008-2009

अ. क्र.	उद्योग गट	संके- तांक	कारखाने संख्या			स्तंभ 6 मधील कारखान्यातील कामगार संख्या		काम केलेल्या श्रम दिनांची एकूण संख्या (हजारात)	प्रपत्र न पाठविणारे चालू कारखाने	
			नोंदणी झालेले	बंद	प्रपत्र पाठविणारे चालू	एकूण	पैकी स्त्रिया		संख्या	कामगार संख्या
(1)	(2)	(3)	(4)	(5)	(6)	(7)	(8)	(9)	(10)	(11)
1	कृषि व पशु उत्पादनाची वर्गवारी करणे	14	37	5	0	0	0	0	32	1086
2	शेती सेवा विषयक धान्याची मळणी करणे, साफ करणे, पाणी देणे वगैरे, जमीन साफ करणे शेतीला बांध घालणे इत्यादि	151	18	4	0	0	0	0	14	289
3	दुधाचे पदार्थ बनवणे उदा. लोणी,मलाई,खवा,तुप ई.	152	1	0	0	0	0	0	1	18
4	साखर निर्मिती व शुध्दीकरण (निर्वात साखर कारखाने)	154	5	1	1	523	0	164745	3	395
5	अमली पदार्थाचे उत्पादन	155	2	0	0	0	0	0	2	253
6	लाकडापासुन फळया बनविणे	201	30	3	0	0	0	0	27	65
7	इतर अधातु खनीज वस्तु व पदार्थचे उत्पादन	269	1	1	0	0	0	0	0	0
8	मुलभूत लोह व पदार्थाचे उत्पादन	271	1	1	0	0	0	0	0	0
9	मोटार वाहनाची दुरुस्ती, देखभाल	502	1	0	0	0	0	0	1	30
	जिल्हा एकुण	-	96	15	1	523	0	164745	80	2136

आधार - औद्योगिक सुरक्षा व आरोग्य संचालनालय, मुंबई

तक्ता क्रमांक - 9.2

रोजगार व स्वयंरोजगार मार्गदर्शन केंद्रांतील आकडेवारी

जिल्हा:-हिंगोली

संदर्भ वर्ष : 2008-09

अ. क्र.	बाब	संख्या
(1)	(2)	(3)
1	जाहीर केलेल्या रिकाम्या जागांची संख्या	781
2	रोजगार स्वरोजगार मार्गदर्शक केंद्राचा उपयोग करणारे मालक	68
3	मागील वर्ष अखेरीस पटावरील उमेदवार	22868
4	चालू वर्षात नवीन नोंदणी केलेले उमेदवार	6165
5	नोकरी मिळालेले उमेदवार	0
6	वर्ष अखेरीस पटावरील उमेदवार	23726
7	नोकरी मिळालेले उमेदवार	0
	अ) खाजगी क्षेत्र	0
	ब) सार्वजनिक क्षेत्र	0
	क) एकूण	0
8	नोकरी मिळालेले उमेदवार	0
	अ) अनुसूचित जाती/ अनुसूचित जमाती	0
	ब) इतर	0
	क) एकूण	0
9	रोजगार स्वयंरोजगार योजनेअंतर्गत लाभ प्राप्त झालेले उमेदवार	0
	अ) रोजगार	उ.ना.
	ब) स्वयंरोजगार	0
10	रोजगार स्वरोजगार मार्गदर्शक केंद्रातील व्यवसाय मार्गदर्शन केंद्र	1
	1) वैयक्तिक मार्गदर्शन/ व्यक्तिशः अगर गटामध्ये सल्ला दिलेले	125
	2) रोजगार स्वरोजगार मार्गदर्शक केंद्रामध्ये घेण्यात आलेल्या गटांची चर्चा	13
	3) मार्गदर्शन केलेल्या अर्जदारांना नोकरी विषयी/ प्रशिक्षणासाठी /उमेदवारासाठी दिलेल्यांची संख्या	150

आधार:- जिल्हा रोजगार व स्वयंरोजगार मार्गदर्शन केंद्र, हिंगोली

तक्ता क्रमांक - 9.3

शासकीय व स्थानिक स्वराज्य संस्थांतील कर्मचा-यांची संख्या

जिल्हा:- हिंगोली

संदर्भ वर्ष : 2007

अ. क्र.	बाब	पदांचा तपशील	शासकीय	जिल्हा परिषद	नगर परिषद
(1)	(2)	(3)	(4)	(5)	(6)
1	वर्ग - अ	एकूण मंजूर पदे	281	19	0
		भरलेली पदे	229	18	0
		पैकी स्त्रिया	16	1	0
2	वर्ग - ब	एकूण मंजूर पदे	356	775	3
		भरलेली पदे	265	739	3
		पैकी स्त्रिया	16	68	0
3	वर्ग - क	एकूण मंजूर पदे	4092	3817	148
		भरलेली पदे	3151	3484	92
		पैकी स्त्रिया	127	741	4
4	वर्ग - ड	एकूण मंजूर पदे	1303	531	322
		भरलेली पदे	1073	447	296
		पैकी स्त्रिया	85	88	89
5	एकूण	मंजूर पदे	6032	5142	473
		भरलेली पदे	4718	4688	391
		पैकी स्त्रिया	244	898	93
6	*इतर वर्ग-इ कर्मचारी	एकूण मंजूर पदे	934	1518	10
		भरलेली पदे	674	1479	10
		पैकी स्त्रिया	26	1118	5
7	एकूण	मंजूर पदे (5+6)	6966	6660	483
		भरलेली पदे	5392	6167	401
		पैकी स्त्रिया	270	2016	98

टीप (*)- 'इतर' यामध्ये कार्यव्ययी आस्थापनेवरील, आकस्मिक खर्चातील रोजगार दिले जाणारे, रोजंदारीवरील, अंशकालीन, मानसेवी आणि वरील वर्गात समाविष्ट न झालेले कर्मचारी यांचा समावेश आहे.

आधार:- अर्थ व सांख्यिकी संचालनालय, मुंबई

तक्ता क्रमांक - 9.4
निरनिराळ्या उद्योगांतील रोजगार

जिल्हा:- हिंगोली

संदर्भ वर्ष :2008-09

अ. क्र.	उद्योग गट	राष्ट्रीय उद्योग संकेतांक	एकूण आस्थापनांची संख्या	माहिती देणा-या आस्थापनांची संख्या	कर्मचारी संख्या			
					शासकीय	निम-शासकीय	खाजगी	एकूण
(1)	(2)	(3)	(4)	(5)	(6)	(7)	(8)	(9)
1	कृषी	0-1	12	12	368	166	252	786
2	खाणकाम		6	6	290	176	480	946
3	वस्तुनिर्माण	2 ते3	9	9	810	96	310	1216
4	बीज निर्मिती, गॅस, पाणी व सांडपाणी सेवा	4	35	35	470	122	270	862
5	बांधकाम	5	27	27	912	102	362	1376
6	घाऊक व किरकोळ व्यापार व हॉटेल व्यवसाय	6	52	52	650	104	604	1358
7	परिवहन,गोदामे आणि दळणवळण	7	29	29	568	84	532	1184
8	वित्त पुरवठा, विमा स्थावर मालमत्ता आणि व्यापार विषयक सेवा	8	27	27	352	60	250	662
9	सामूहिक,सामाजिक व व्यक्तिगत सेवा	9	15	15	797	491	443	1731
जिल्हा एकूण			212	212	5217	1401	3503	10121

आधार: - जिल्हा रोजगार व स्वयंरोजगार मार्गदर्शन केंद्र, हिंगोली

तक्ता क्रमांक - 9.5
कृषी व बिगर-कृषी उद्योग

जिल्हा:- हिंगोली

संदर्भ वर्ष : 2005

अ. क्र.	बाब	* कृषी उद्योग			बिगर-कृषी			कृषी व बिगर-कृषी एकूण		
		ग्रामीण	नागरी	एकूण	ग्रामीण	नागरी	एकूण	ग्रामीण	नागरी	एकूण
(1)	(2)	(3)	(4)	(5)	(6)	(7)	(8)	(9)	(10)	(11)
1	उद्योगांची संख्या									
	1.1 स्वकार्यरत उद्योग**	1455	187	1642	15541	12010	27551	16996	12197	29193
	1.2 आस्थापना***	519	101	620	7307	8625	15932	7826	8726	16552
	1.3 एकूण	1974	288	2262	22848	20635	43483	24822	20923	45745
2	मालकीच्या प्रकारानुसार उद्योग									
	2.1 सहकारी	13	1	14	295	195	490	308	196	504
	2.2 सार्वजनिक	102	58	160	3109	1682	4791	3211	1740	4951
	2.3 खाजगी	1859	229	2088	19444	18758	38202	21303	18987	40290
3	मालकाचा विशेष सामाजिक गट (एकूण संस्थांची टक्केवारी)									
	3.1 अनुसूचित जाती	9.40	3.12	8.66	5.67	4.51	5.12	5.97	4.49	5.3
	3.2 अनुसूचित जमाती	3.29	2.77	3.22	3.08	3.6	3.33	3.1	3.59	3.32
4	जागेविरहित कार्यान्वित असलेल्या उद्योगांची एकूणशी टक्केवारी	47.92	19.79	44.34	15.83	13.48	14.72	18.39	13.56	16.18
5	शक्तीवर चालणा-या उद्योगाची एकूण उद्योगांशी टक्केवारी	2.02	5.55	2.47	10.93	17.17	13.9	10.22	17.01	13.33
6	सर्वसाधारणपणे काम करणा-या कामगारांची संख्या									
	6.1 एकूण कामगार	2776	451	3227	39795	57290	97085	42571	57741	100312
	6.2 वेतनावर काम करणारे कामगार	688	148	836	17773	31914	49687	18461	32062	50523
	6.3 वेतनावरील कामगारांची एकूण कामगारांशी टक्केवारी	24.78	32.81	25.9	44.66	55.7	51.17	43.36	55.52	50.36
	6.4 कामगारांची प्रति उद्योग सरासरी संख्या	1.4	1.56	1.42	1.74	2.77	2.23	1.714	2.75	2.19

टीप :- *कृषी उत्पादन व मळे वगळून कृषी संबंधित उद्योग, ** पगारावर एकही कर्मचारी नसलेले उद्योग

* * *ज्या उद्योगात कमीतकमी एकतरी व्यक्ती पगारावर काम करते असे उद्योग

आधार :- अर्थ व सांख्यिकी संचालनालय, महाराष्ट्र शासन, मुंबई (आर्थिक गणना-2005)

तक्ता क्रमांक: 9.6

प्रमुख उद्योग गटानुसार उद्योगांची आणि नियमित काम करणा-या कामगारांची संख्या

जिल्हा - हिंगोली

संदर्भ वर्ष :2005

अ. क्र.	उद्योग गट	ग्रामीण		नागरी		एकूण	
		उद्योग	कामगार	उद्योग	कामगार	उद्योग	कामगार
(1)	(2)	(3)	(4)	(5)	(6)	(7)	(8)
1	कृषी	1974	2776	288	451	2262	3227
2	खनिज उत्पादन व खाणकाम	32	58	6	6	38	64
3	वस्तुनिर्माण	5822	9487	4184	9200	10006	18687
4	वीज, गॅस आणि पाणी पुरवठा	24	44	20	101	44	145
5	बांधकाम	85	131	56	113	141	244
6	घाऊक व्यापार	767	1277	2177	4737	2944	6014
7	किरकोळ व्यापार	8002	11293	7875	14030	15877	25323
8	उपाहारगृहे आणि हॉटेल्स	581	1236	1195	3937	1776	5173
9	वाहतूक	706	996	520	2048	1226	3044
10	साठवण आणि गोदामविषयक						0
11	दळणवळण	240	379	452	1350	692	1729
12	वित्तीय,विमा,स्थावर मालमत्ता आणि व्यावसायिक सेवा	1187	2038	992	2988	2179	5026
13	सामूहिक, सामाजिक व व्यक्तिगत सेवा	2987	3941	1645	3214	4632	7155
14	इतर सेवा (इतरत्र वर्गीकरण न केलेल्या)	2415	8915	1513	15566	3928	24481
15	बिगर- कृषी उद्योग गट (एकूण)	22848	39795	20635	57290	43483	97085
सर्व प्रमुख उद्योग गट (एकूण)		24822	42571	20923	57741	45745	100312

आधार :- अर्थ व सांख्यिकी संचालनालय, महाराष्ट्र शासन, मुंबई (आर्थिक गणना -2005)

तक्ता क्रमांक - 9.7

महत्त्वाच्या उद्योग गटानुसार कृषी व बिगर - कृषी आस्थापनांची व त्यातील कामगारांची संख्या

जिल्हा - हिंगोली

संदर्भ वर्ष :2005

अ. क्र.	उद्योग गट संकेतांक	उद्योग गट	आस्थापना			आस्थापनेवरील कामगार		
			ग्रामीण	नागरी	एकूण	ग्रामीण	नागरी	एकूण
(1)	(2)	(3)	(4)	(5)	(6)	(7)	(8)	(9)
1	0	कृषी	519	101	620	688	148	836
2	1	खाणकाम व दगडकाम	6	0	6	23	0	23
3	2 व 3	वस्तुनिर्माण	1158	1710	2868	3226	3875	7101
4	4	बीज,गॅस व पाणी पुरवठा	16	13	29	21	83	104
5	5	बांधकाम	32	17	49	52	37	89
6	6	घाऊक व्यापार	221	950	1171	389	1914	2303
7	6	किरकोळ व्यापार	1743	2707	4450	2705	4610	7315
8	6	उपाहारगृहे व हॉटेल्स	220	746	966	499	2085	2584
9	7	वाहतूक	196	127	323	318	1476	1794
10	7	साठवण व गोदाम विषयक	0	0	0	0	0	0
11	7	दळणवळण	94	158	252	191	867	1058
12	8	वित्तीय, विमा, स्थावर मालमत्ता आणि व्यावसायिक सेवा	283	427	710	764	1774	2538
13	9	सामुहिक, सामाजिक व व्यक्तिगत सेवा	1317	720	2037	1790	1439	3229
14	10	इतर	2021	1050	3071	7795	13754	21549
एकूण			7826	8726	16552	18461	32062	50523

आधार :- अर्थ व सांख्यिकी संचालनालय, महाराष्ट्र शासन, मुंबई (आर्थिक गणना-2005)

तक्ता क्रमांक - 10.1
शैक्षणिक संस्थांची (शाळा / महाविद्यालय इ.) संख्या

जिल्हा:-हिंगोली

संदर्भ वर्ष:2008-09

अ.क्र.	तालुका	बाब	प्राथमिक संस्था					माध्यमिक संस्था				
			शासकीय	स्थानिक संस्था	खाजगी		एकूण	शासकीय	स्थानिक संस्था	खाजगी		एकूण
					अनुदानित	विना अनुदानित				अनुदानित	विना अनुदानित	
(1)	(2)	(3)	(4)	(5)	(6)	(7)	(8)	(9)	(10)	(11)	(12)	(13)
1	सेनगाव	एकूण	0	156	7	1	164	0	8	19	3	30
		पैकी मुलींकरिता	0	0	0	0	0	0	0	0	0	0
2	हिंगोली	एकूण	0	159	13	12	184	0	5	20	14	39
		पैकी मुलींकरिता	0	2	1	1	4	0	1	1	0	2
3	औढा	एकूण	1	149	4	4	158	1	4	11	1	17
		पैकी मुलींकरिता	0	2	0	0	2	0	0	1	0	1
4	कळमनुरी	एकूण	0	180	8	6	194	3	8	16	8	35
		पैकी मुलींकरिता	0	4	0	0	4	0	0	0	0	0
5	वसमत	एकूण	0	165	19	4	188	0	4	26	7	37
		पैकी मुलींकरिता	0	4	0	0	4	0	0	1	0	1
एकूण जिल्हा		एकूण	1	809	51	27	888	4	29	92	33	158
		पैकी मुलींकरिता	0	12	1	1	14	0	1	3	0	4

तक्ता क्र. 10.1 पुढे चालू

अ.क्र.	तालुका	बाब	उच्च माध्यमिक संस्था					महाविद्यालये (सर्व)					एकूण शैक्षणिक संस्था
			शासकीय	स्थानिक संस्था	खाजगी		एकूण	शासकीय	स्थानिक संस्था	खाजगी		एकूण	
					अनुदानित	विना अनुदानित				अनुदानित	विना अनुदानित		
(1)	(2)	(3)	(14)	(15)	(16)	(17)	(18)	(19)	(20)	(21)	(22)	(23)	(24)
1	सेनगाव	एकूण	0	0	3	4	7	0	0	1	1	2	203
		पैकी मुलींकरिता	0	0	0	0	0	0	0	0	0	0	0
2	हिंगोली	एकूण	0	0	4	8	12	0	0	1	8	9	244
		पैकी मुलींकरिता	0	0	1	0	1	0	0	0	1	1	8
3	औढा	एकूण	0	0	4	4	8	0	0	1	3	4	187
		पैकी मुलींकरिता	0	0	0	0	0	0	0	0	0	0	3
4	कळमनुरी	एकूण	0	0	6	5	11	0	0	2	1	3	243
		पैकी मुलींकरिता	0	0	0	0	0	0	0	0	0	0	4
5	वसमत	एकूण	1	0	4	6	11	0	0	2	3	5	241
		पैकी मुलींकरिता	0	0	0	0	0	0	0	0	0	0	5
एकूण जिल्हा		एकूण	1	0	21	27	49	0	0	7	16	23	1118
		पैकी मुलींकरिता	0	0	1	0	1	0	0	0	1	1	20

आधार: -1) शिक्षणाधिकारी जि. प. हिंगोली ,2) संहसंचालक उच्च शिक्षण,नांदेड

तक्ता क्रमांक - 10.2
शैक्षणिक संस्थांतील शिक्षक

जिल्हा:-हिंगोली

संदर्भ वर्ष:2008-09

अ. क्र.	तालुका	बाब	प्राथमिक शिक्षक					माध्यमिक शिक्षक				
			शासकीय	स्थानिक संस्था	खाजगी		एकूण	शासकीय	स्थानिक संस्था	खाजगी		एकूण
					अनुदानित	विना अनुदानित				अनुदानित	विना अनुदानित	
(1)	(2)	(3)	(4)	(5)	(6)	(7)	(8)	(9)	(10)	(11)	(12)	(13)
1	सेनगाव	एकूण	0	695	45	3	743	0	31	257	20	308
		पैकी स्त्रिया	0	67	3	1	71	0	7	9	2	18
2	हिंगोली	एकूण	0	698	152	54	904	0	59	463	58	580
		पैकी स्त्रिया	0	152	70	48	270	0	22	97	4	123
3	औंढा	एकूण	4	617	33	16	670	13	21	223	14	271
		पैकी स्त्रिया	0	117	3	5	125	0	10	7	1	18
4	कळमनुरी	एकूण	0	758	81	32	871	39	56	295	20	410
		पैकी स्त्रिया	0	134	21	7	162	9	32	20	2	63
5	वसमत	एकूण	0	817	160	18	995	0	56	402	24	482
		पैकी स्त्रिया	0	233	50	8	291	0	28	52	3	83
एकूण जिल्हा		एकूण	4	3585	471	123	4183	52	223	1640	136	2051
		पैकी स्त्रिया	0	703	147	69	919	9	99	185	12	305

तक्ता क्रमांक - 10.2 (पुढे चालु)

अ. क्र.	तालुका	बाब	उच्च माध्यमिक शिक्षक					महाविद्यालयातील शिक्षक (सर्व)					एकूण
			शासकीय	स्थानिक संस्था	खाजगी		एकूण	शासकीय	स्थानिक संस्था	खाजगी		एकूण	
					अनुदानित	विना अनुदानित				अनुदानित	विना अनुदानित		
(1)	(2)	(3)	(14)	(15)	(16)	(17)	(18)	(19)	(20)	(21)	(22)	(23)	(24)
1	सेनगाव	एकूण	0	0	36	21	57	0	0	9	10	19	1127
		पैकी स्त्रिया	0	0	2	3	5	0	0	1	1	2	96
2	हिंगोली	एकूण	0	0	56	45	101	0	0	33	0	33	1618
		पैकी स्त्रिया	0	0	8	7	15	0	0	3	0	3	411
3	औंढा	एकूण	0	0	35	19	54	0	0	6	0	6	1001
		पैकी स्त्रिया	0	0	3	2	5	0	0	1	0	1	149
4	कळमनुरी	एकूण	0	0	35	23	58	0	0	6	7	13	1352
		पैकी स्त्रिया	0	0	3	2	5	0	0	1	1	2	232
5	वसमत	एकूण	32	0	46	29	107	0	0	21	0	21	1605
		पैकी स्त्रिया	10	0	4	3	17	0	0	3	0	3	394
एकूण जिल्हा		एकूण	32	0	208	137	377	0	0	75	17	92	6703
		पैकी स्त्रिया	10	0	20	17	47	0	0	9	2	11	1282

आधार:-1) शिक्षणाधिकारी (प्रा./मा.)जि. प. हिंगोली. 2) सहसंचालक, उच्च शिक्षण, नांदेड.

तक्ता क्रमांक - 10.3
शैक्षणिक संस्थांतील विद्यार्थी संख्या

जिल्हा:-हिंगोली

संदर्भ वर्ष:2008-09

अ.क्र.	तालुका	बाब	प्राथमिक विद्यार्थी					माध्यमिक विद्यार्थी				
			शासकीय	स्थानिक संस्था	खाजगी		एकूण	शासकीय	स्थानिक संस्था	खाजगी		एकूण
					अनुदानित	विना अनुदानित				अनुदानित	विना अनुदानित	
(1)	(2)	(3)	(4)	(5)	(6)	(7)	(8)	(9)	(10)	(11)	(12)	(13)
1	सेनगाव	एकूण	0	25962	5987	1023	32972	0	1993	10527	832	13352
		पैकी मुली	0	11812	1550	365	13727	0	890	4746	396	6032
2	हिंगोली	एकूण	0	32461	15407	3229	51097	0	4391	11636	1265	17292
		पैकी मुली	0	17862	6917	1268	26047	0	2637	4890	504	8031
3	ओंढा ना.	एकूण	135	26820	6612	1304	34871	305	2983	9896	477	13661
		पैकी मुली	46	14526	1731	344	16647	208	1432	4460	301	6401
4	कळमनुरी	एकूण	0	29093	10699	1617	41409	1822	3597	10870	986	17275
		पैकी मुली	0	12661	3055	380	16096	610	1303	4828	345	7086
5	वसमत	एकूण	0	31114	15655	1173	47942	0	3982	10971	1090	16043
		पैकी मुली	0	14540	6660	260	21460	0	1888	4807	437	7132
एकूण जिल्हा		एकूण	135	145450	54360	8346	208291	2127	16946	53900	4650	77623
		पैकी मुली	46	71401	19913	2617	93977	818	8150	23731	1983	34682

तक्ता क्रमांक - 10.3 (पुढे चालू)

अ.क्र.	तालुका	बाब	उच्च माध्यमिक विद्यार्थी					महाविद्यालयातील विद्यार्थी (सर्व)					एकूण
			शासकीय	स्थानिक संस्था	खाजगी		एकूण	शासकीय	स्थानिक संस्था	खाजगी		एकूण	
					अनुदानित	विना अनुदानित				अनुदानित	विना अनुदानित		
(1)	(2)	(3)	(14)	(15)	(16)	(17)	(18)	(19)	(20)	(21)	(22)	(23)	(24)
1	सेनगाव	एकूण	0	0	2071	1190	3261	0	0	185	0	185	49770
		पैकी मुली	0	0	830	570	1400	0	0	68	0	68	21227
2	हिंगोली	एकूण	0	0	2839	1697	4536	0	0	1518	677	2195	75120
		पैकी मुली	0	0	1054	689	1743	0	0	588	311	899	36720
3	ओंढा ना.	एकूण	0	0	1962	1048	3010	0	0	250	73	323	51865
		पैकी मुली	0	0	759	510	1269	0	0	73	26	99	24416
4	कळमनुरी	एकूण	0	0	2138	1274	3412	0	0	373	150	523	62619
		पैकी मुली	0	0	914	572	1486	0	0	128	78	206	24874
5	वसमत	एकूण	498	0	2427	1484	4409	0	0	609	205	814	69208
		पैकी मुली	197	0	1054	509	1760	0	0	198	83	281	30633
एकूण जिल्हा		एकूण	498	0	11437	6693	18628	0	0	2935	1105	4040	308582
		पैकी मुली	197	0	4611	2850	7658	0	0	1055	498	1553	137870

आधार:-1) शिक्षणाधिकारी (प्रा./मा.) जि. प. हिंगोली 2) संहसंचालक उच्च शिक्षण,नांदेड

तक्ता क्रमांक - 10.4

शैक्षणिक संस्थांतील अनुसूचित जातीच्या विद्यार्थ्यांची संख्या

जिल्हा:-हिंगोली

संदर्भ वर्ष:2008-09

अ.क्र	तालुका	बाब	प्राथमिक विद्यार्थी					माध्यमिक विद्यार्थी				
			शासकीय	स्थानिक संस्था	खाजगी		एकूण	शासकीय	स्थानिक संस्था	खाजगी		एकूण
					अनुदानित	विना अनुदानित				अनुदानित	विना अनुदानित	
(1)	(2)	(3)	(4)	(5)	(6)	(7)	(8)	(9)	(10)	(11)	(12)	(13)
1	सेनगाव	एकूण	0	5318	722	129	6169	0	958	1990	262	3210
		पैकी मुली	0	2546	265	47	2858	0	446	940	96	1482
2	हिंगोली	एकूण	0	7422	2257	248	9927	0	1103	2618	351	4072
		पैकी मुली	0	3678	1074	96	4848	0	641	1143	132	1916
3	औंढा ना.	एकूण	13	1032	304	20	1369	66	942	1717	247	2972
		पैकी मुली	5	498	113	5	621	0	337	840	76	1253
4	कळमनुरी	एकूण	0	5241	862	313	6416	352	1026	1899	268	3545
		पैकी मुली	0	2637	371	106	3114	0	401	845	98	1344
5	वसमत	एकूण	0	6715	2616	65	9396	0	1036	2189	325	3550
		पैकी मुली	0	3345	1183	19	4547	0	587	1039	102	1728
एकूण जिल्हा		एकूण	13	25728	6761	775	33277	418	5065	10413	1453	17349
		पैकी मुली	5	12704	3006	273	15988	0	2412	4807	504	7723

तक्ता क्रमांक - 10.4 (पुढे चालु)

अ.क्र	तालुका	बाब	उच्च माध्यमिक विद्यार्थी					महाविद्यालयातील विद्यार्थी (सर्व)					एकूण
			शासकीय	स्थानिक संस्था	खाजगी		एकूण	शासकीय	स्थानिक संस्था	खाजगी		एकूण	
					अनुदानित	विना अनुदानित				अनुदानित	विना अनुदानित		
(1)	(2)	(3)	(14)	(15)	(16)	(17)	(18)	(19)	(20)	(21)	(22)	(23)	(24)
1	सेनगाव	एकूण	0	0	403	329	732	0	0	40	0	40	10151
		पैकी मुली	0	0	199	108	307	0	0	22	0	22	4669
2	हिंगोली	एकूण	0	0	530	351	881	0	0	384	147	531	15411
		पैकी मुली	0	0	270	121	391	0	0	135	72	207	7362
3	औंढा ना.	एकूण	0	0	333	293	626	0	0	62	5	67	5034
		पैकी मुली	0	0	191	102	293	0	0	20	2	22	2189
4	कळमनुरी	एकूण	0	0	401	328	729	0	0	103	16	119	10809
		पैकी मुली	0	0	198	102	300	0	0	33	7	40	4798
5	वसमत	एकूण	65	0	431	342	838	0	0	133	46	179	13963
		पैकी मुली	18	0	215	113	346	0	0	57	16	73	6694
एकूण जिल्हा		एकूण	65	0	2098	1643	3806	0	0	722	214	936	55368
		पैकी मुली	18	0	1073	546	1637	0	0	267	97	364	25712

आधार:-1) शिक्षणाधिकारी (प्रा./मा.) जि. प. हिंगोली 2) सहसंचालक, उच्च शिक्षण, नांदेड

तक्ता क्रमांक - 10.5

शैक्षणिक संस्थांतील अनुसूचित जमातीच्या विद्यार्थ्यांची संख्या

जिल्हा:- हिंगोली

संदर्भ वर्ष:2008-09

अ.क्र.	तालुका	बाब	प्राथमिक विद्यार्थी					माध्यमिक विद्यार्थी				
			शासकीय	स्थानिक संस्था	खाजगी		एकूण	शासकीय	स्थानिक संस्था	खाजगी		एकूण
					अनुदानित	विना अनुदानित				अनुदानित	विना अनुदानित	
(1)	(2)	(3)	(4)	(5)	(6)	(7)	(8)	(9)	(10)	(11)	(12)	(13)
1	सेनगाव	एकूण	0	1743	445	28	2216	0	315	1291	230	1836
		पैकी मुली	0	813	153	13	979	0	139	593	107	839
2	हिंगोली	एकूण	0	2272	988	145	3405	0	288	1100	198	1586
		पैकी मुली	0	1083	455	53	1591	0	102	496	69	667
3	औंढा ना.	एकूण	11	3466	624	16	4117	42	225	998	109	1374
		पैकी मुली	6	1599	289	8	1902	0	117	307	46	470
4	कळमनुरी	एकूण	0	5484	1091	90	6665	219	301	1103	123	1746
		पैकी मुली	0	2680	463	34	3177	0	159	498	95	752
5	वसमत	एकूण	0	1245	764	15	2024	0	221	1003	165	1389
		पैकी मुली	0	601	333	7	941	0	146	474	80	700
एकूण जिल्हा		एकूण	11	14210	3912	294	18427	261	1350	5495	825	7931
		पैकी मुली	6	6776	1693	115	8590	0	663	2368	397	3428

तक्ता क्रमांक - 10.5 (पुढे चालु)

अ.क्र.	तालुका	बाब	उच्च माध्यमिक विद्यार्थी					महाविद्यालयातील विद्यार्थी (सर्व)					एकूण
			शासकीय	स्थानिक संस्था	खाजगी		एकूण	शासकीय	स्थानिक संस्था	खाजगी		एकूण	
					अनुदानित	विना अनुदानित				अनुदानित	विना अनुदानित		
(1)	(2)	(3)	(14)	(15)	(16)	(17)	(18)	(19)	(20)	(21)	(22)	(23)	(24)
1	सेनगाव	एकूण	0	0	219	137	356	0	0	9	0	9	4417
		पैकी मुली	0	0	93	47	140	0	0	0	0	0	1958
2	हिंगोली	एकूण	0	0	194	121	315	0	0	106	27	133	5439
		पैकी मुली	0	0	75	29	104	0	0	24	10	34	2396
3	औंढा ना.	एकूण	0	0	179	100	279	0	0	28	1	29	5799
		पैकी मुली	0	0	61	36	97	0	0	5	0	5	2474
4	कळमनुरी	एकूण	0	0	197	131	328	0	0	64	7	71	8810
		पैकी मुली	0	0	79	37	116	0	0	19	2	21	4066
5	वसमत	एकूण	32	0	184	119	335	0	0	20	7	27	3775
		पैकी मुली	8	0	68	32	108	0	0	7	2	9	1758
एकूण जिल्हा		एकूण	32	0	973	608	1613	0	0	227	42	269	28240
		पैकी मुली	8	0	376	181	565	0	0	55	14	69	12652

आधार:-1) शिक्षणाधिकारी (प्रा./मा.) जि. प. हिंगोली 2) सहसंचालक, उच्च शिक्षण, नांदेड

तक्ता क्रमांक - 10.6

शारीरिक शिक्षण महाविद्यालये, क्रीडांगणे, क्रीडा संस्था आणि क्रीडा शिष्यवृत्तीधारक

जिल्हा:- हिंगोली

संदर्भ वर्ष-2008-09

अ.क्र.	तालुका	शारीरिक शिक्षण महाविद्यालये (संख्या)	अधिकृत क्रीडांगणे, व्यायाम शाळा (संख्या)		खेळाच्या स्टेडियमची संख्या	अधिकृत जलतरण तलाव (संख्या)	वर्षात घेतलेली क्रीडा प्रशिक्षण शिबिरे (संख्या)	राज्यपातळीवर निवड झालेल्या खेळाडूंची संख्या		क्रीडा शिष्यवृत्ती धारकांची संख्या	
			क्रीडांगणे	व्यायाम शाळा				एकूण	पैकी मुली	एकूण	पैकी मुली
(1)	(2)	(3)	(4)	(5)	(6)	(7)	(8)	(9)	(10)	(11)	(12)
1	सेनगाव	0	10	3	0	0	0	0	0	0	0
2	हिंगोली	0	11	8	1	1	1	4	2	1	0
3	औंढा ना.	1	8	6	0	0	0	0	0	0	0
4	कळमनुरी	0	7	5	1	0	0	16	0	0	0
5	वसमत	0	7	6	1	0	1	1	0	2	0
जिल्हा एकूण		1	43	28	3	1	2	21	2	3	0

आधार:- जिल्हा क्रीडा अधिकारी, हिंगोली

तक्ता क्रमांक - 10.7

इयत्तानिहाय विद्यार्थ्यांची संख्या

जिल्हा:- हिंगोली

संदर्भ वर्ष - 30 सप्टेंबर, 2008

अ.क्र.	तालुका	इयत्ता						
		1 ली	2 री	3 री	4 थी	5 वी	6 वी	7 वी
	(2)	(3)	(4)	(5)	(6)	(7)	(8)	(9)
1	सेनगाव	5551	4823	4479	4230	5413	5044	5360
2	हिंगोली	7752	6558	6292	5856	8177	7794	7643
3	औढा ना.	5088	4429	4108	3653	5056	4845	4715
4	कळमनुरी	6064	5773	5159	4835	6289	6026	6029
5	वसमत	7565	7050	6636	6186	7994	7968	7851
एकूण जिल्हा		32020	28633	26674	24760	32929	31677	31598

तक्ता क्रमांक - 10.7 (पुढे चालू)

अ.क्र.	तालुका	इयत्ता					
		8 वी	9 वी	10 वी	11 वी	12 वी	एकूण
	(2)	(10)	(11)	(12)	(13)	(14)	(15)
1	सेनगाव	4493	5323	5299	1928	1537	53480
2	हिंगोली	4895	5915	5592	2237	2318	71029
3	औढा ना.	4064	5393	5897	1670	1218	50136
4	कळमनुरी	4048	5610	5301	1930	1639	58703
5	वसमत	4569	5809	5415	2178	1973	71194
एकूण जिल्हा		22069	28050	27504	9943	8685	304542

आधार:-1) शिक्षणाधिकारी (प्रा./मा.) जि. प. हिंगोली 2) सहसंचालक उच्च शिक्षण, नांदेड

तक्ता क्रमांक-11.1

सार्वजनिक व शासन सहाय्यीत वैद्यकीय सुविधांची माहिती

जिल्हा:-हिंगोली

संदर्भ वर्ष: 2008-09

अ. क्र.	तालूका	संख्या						
		रुग्णालये	दवाखाने	प्रसूतिगृहे	प्राथमिक आरोग्य केंद्रे	उपकेंद्रे	डॉक्टर व वैद्य	परिचारिका
(1)	(2)	(3)	(4)	(5)	(6)	(7)	(8)	(9)
1	सेनगाव	1	2	5	4	26	13	33
2	हिंगोली	1	2	4	4	23	28	29
3	औढा	1	1	5	4	26	12	36
4	कळमनुरी	1	2	7	6	31	17	46
5	वसमत	1	2	5	6	26	24	44
एकूण जिल्हा		5	9	26	24	132	94	188

तक्ता क्रमांक 11.1 पुढे चालू

अ. क्र.	तालूका	खाटांची संख्या			उपचार केलेले आंतररुग्ण			उपचार केलेले बाह्यरुग्ण		
		एकूण	एकूण पैकी स्त्रियां साठी	एकूण पैकी मुलां साठी	पुरुष	स्त्रिया	मुले	पुरुष	स्त्रिया	मुले
(1)	(2)	(10)	(11)	(12)	(13)	(14)	(15)	(16)	(17)	(18)
1	सेनगाव	54	18	12	2598	2939	2156	5887	7736	7992
2	हिंगोली	124	48	40	4364	4752	1158	36665	43353	27399
3	औढा	54	18	12	2131	2622	1079	21075	19360	11353
4	कळमनुरी	66	18	30	3475	2442	1512	23887	20511	13541
5	वसमत	86	28	38	26002	28410	15211	14067	14624	9334
एकूण जिल्हा		384	130	132	38570	41165	21116	101581	105584	69619

आधार -1) जिल्हा शल्य चिकित्सक, सामान्य रुग्णालय, हिंगोली.

2) जिल्हा आरोग्य अधिकारी, जिल्हा परिषद, हिंगोली.

तक्ता क्रमांक - 11.2

नोंदणी केलेल्या जन्म-मृत्यूंची संख्या

जिल्हा:- हिंगोली

संदर्भ वर्ष: 2004

अ. क्र.	तालुका	एकूण/ ग्रामीण/ नागरी	नोंदलेल्या जन्मांची संख्या			नोंदलेल्या मृत्यूंची संख्या			बाल मृत्यूंची संख्या		
			पुरुष	स्त्रिया	एकूण	पुरुष	स्त्रिया	एकूण	पुरुष	स्त्रिया	एकूण
(1)	(2)	(3)	(4)	(5)	(6)	(7)	(8)	(9)	(10)	(11)	(12)
1	सेनगाव	एकूण	498	361	859	190	120	310	0	0	15
		ग्रामीण	498	361	859	190	120	310	15
		नागरी	0	0	0	0	0	0	0	0	0
2	हिंगोली	एकूण	2519	1978	4497	542	328	870	0	0	42
		ग्रामीण	1088	811	1899	260	197	457	6
		नागरी	1431	1167	2598	282	131	413	36
3	औढा ना	एकूण	559	382	941	165	86	251	0	0	10
		ग्रामीण	559	382	941	165	86	251	10
		नागरी	0	0	0	0	0	0	0	0	0
4	कळमनुरी	एकूण	1251	962	2213	333	197	530	0	0	19
		ग्रामीण	1083	834	1917	276	174	450	17
		नागरी	168	128	296	57	23	80	0	0	2
5	वसमत	एकूण	1277	921	2198	433	200	633	0	0	8
		ग्रामीण	798	585	1383	230	123	353	8
		नागरी	479	336	815	203	77	280	0	0	0
	एकूण जिल्हा	एकूण	6104	4604	10708	1663	931	2594	0	0	94
		ग्रामीण	4026	2973	6999	1121	700	1821	56
		नागरी	2078	1631	3709	542	231	773	38

आधार:- आरोग्य सेवा संचालनालय, महाराष्ट्र राज्य, पुणे

तक्ता क्रमांक - 11.3

विविध कारणानुसार मृत्यूची संख्या

जिल्हा:-हिंगोली

संदर्भ वर्ष - 2004

अ. क्र.	मृत्यूंचे कारण	मृत्यूंची संख्या
(1)	(2)	(3)
1	हिवताप	0
2	पटकी	0
3	देवी	0
4	क्षयरोग	29
5	न्युमोनिया	4
6	अमांश, अतिसार, गॅस्ट्रो	6
7	हृदयविकार	89
8	विषमज्वर	29
9	कर्करोग	42
10	श्वसन कियेसंबधि	54
11	अपघात	
अ	आत्महत्या	26
ब	रहदारी वाहतूक	7
क	इतर अपघात	47
12	इतर कारणे	2261
	एकूण मृत्यू	2594

आधार:- आरोग्य सेवा संचालनालय, महाराष्ट्र राज्य, पुणे

तक्ता क्रमांक - 11.4

माता व बाल संगोपन कार्यक्रमांतर्गत लस टोचणी

जिल्हा:- हिंगोली

संदर्भ वर्ष : 2008-09

अ. क्र.	तालुका	ग्रामीण/ एकूण	त्रिगुणी लस	पोलिओ	बीसीजी	गोवर	द्विगुणी (डी.टी.)	धनुर्वात लस		
								10 वर्षे	16 वर्षे	गरोदर स्त्रिया
(1)	(2)	(3)	(4)	(5)	(6)	(7)	(8)	(9)	(10)	(11)
1	सेनगाव	ग्रामीण	4110	4230	4475	3202	2590	3574	3276	4127
		एकूण	4110	4230	4475	3202	2590	3574	3276	4127
2	हिंगोली	ग्रामीण	2899	2750	2601	2208	1958	2321	2426	1981
		एकूण	3499	3695	3238	2912	3020	3533	3085	3789
3	औढा ना	ग्रामीण	2900	3324	3655	2505	2588	3238	2963	3574
		एकूण	2900	3324	3655	2505	2588	3238	2963	3574
4	कळमनुरी	ग्रामीण	3182	2966	3822	2813	2052	2988	3169	3822
		एकूण	3913	4006	4075	3319	3031	3969	4988	4454
5	वसमत	ग्रामीण	2988	2752	3931	2852	2108	3735	3851	4105
		एकूण	4097	4442	4437	3399	2615	4299	4776	4929
जिल्हा एकूण	एकूण	ग्रामीण	16079	16022	18484	13580	11296	15856	15685	17609
		एकूण	18519	19697	19880	15337	13844	18613	19088	20873

आधार:- 1) जिल्हा शल्य चिकित्सक, सामान्य रुग्णालय, हिंगोली. 2.जिल्हा आरोग्य अधिकारी जि.प.हिंगोली.

तक्ता क्रमांक - 11.5

कुटुंब कल्याण कार्यक्रम

जिल्हा:- हिंगोली

संदर्भ वर्ष: 2008-09

अ. क्र.	तालुका	एकूण/ ग्रामीण	कुटुंब कल्याण जोडण्याची संख्या	जननक्षम जोडण्याची संख्या	31मार्च अखेर संरक्षित जोडण्यांची संख्या			
					पुरुष नसबंदी	स्त्रियांची	लूपपध्दती	इतर पध्दतीने
(1)	(2)	(3)	(4)	(5)	(6)	(7)	(8)	(9)
1	सेनगाव	एकूण	5	32626	0	523	478	1824
		नागरी	0	0	0	0	0	0
		ग्रामीण	5	32626	0	523	478	1824
2	हिंगोली	एकूण	5	37622	16	1515	870	2651
		नागरी	1	12245	11	925	386	725
		ग्रामीण	4	25377	5	590	484	1926
3	औढा ना	एकूण	4	25457	5	602	482	1355
		नागरी	0	0	0	0	0	0
		ग्रामीण	4	25457	5	602	482	1355
4	कळमनुरी	एकूण	7	33966	9	1325	721	2690
		नागरी	1	3762	3	616	157	554
		ग्रामीण	6	30204	6	709	564	2136
5	वसमत	एकूण	7	45071	5	1479	714	2545
		नागरी	1	10860	5	985	223	990
		ग्रामीण	6	34211	0	494	491	1555
एकूण जिल्हा	एकूण	एकूण	28	174742	35	5444	3265	11065
		ग्रामीण	25	147875	16	2918	2499	8796

आधार:- 1) जिल्हा शल्य चिकित्सक,सामान्य रुग्णालय, हिंगोली 2) जिल्हा आरोग्य अधिकारी, जिल्हा परिषद, हिंगोली.

तक्ता क्रमांक - 12.1

विविध विकास शीर्षाखाली झालेला योजनांतर्गत खर्च

जिल्हा:- हिंगोली

(रुपये लाखात)

संदर्भ वर्ष : 2008-09

अ. क्र.	विकास शीर्ष व उपशीर्ष	जिल्हा पातळीवरील योजनांवर झालेला खर्च						
		बिगर - आदिवासी योजना	आदिवासी उपयोजना	आदिवासी उपयोजना क्षेत्राबाहेरील	विशेष घटक योजना	स्टेटपूल	अनुशेष	एकूण
1	2	3	4	5	6	7	8	9
1	कृषि व संलग्न सेवा							
	1.1 पीक संवर्धन	40.97	0.00	25.00	85.00	0.00	0.00	150.97
	1.2 फलोत्पादन	38.75	0.00	0.00	3.00	0.00	0.00	41.75
	1.3 मृदसंधारण	213	0.00	14.42	54.77	0.00	0.00	282.19
	1.4 पशुसंवर्धन	59.77	0.00	3.00	25.00	0.00	2.46	90.23
	1.5 दुग्धव्यवसाय विकास	0	0.00	0.00	0.00	0.00	0.00	0.00
	1.6 मत्स्यव्यवसाय	1.26	0.00	0.00	0.00	0.00	0.00	1.26
	1.7 वने	23.5	0.00	0.00	0.00	0.00	0.00	23.50
	1.8 पणन, कोठारे व वखारी	0	0.00	0.00	0.00	0.00	0.00	0.00
	1.9 सहकार	32.49	0.00	0.00	3.80	0.00	0.00	36.29
	एकूण (एक)	409.74	0.00	42.42	171.57	0.00	2.46	626.19
2	ग्रामीण विकास							
	2.1 एकात्मिक ग्रामीण विकास	50.91	0.00	7.05	54.96	0.00	0.00	112.92
	2.2 अवर्षण प्रवण क्षेत्र कार्यक्रम	0.00	0.00	0.00	0.00	0.00	0.00	0.00
	2.3 जवाहर रोजगार योजना	66.79	0.00	6.06	48.05	0.00	0.00	120.90
	2.4 रोजगार हमी योजना	0.00	0.00	0.00	0.00	0.00	0.00	0.00
	2.5 जमीन सुधारणा	0.00	0.00	0.00	0.00	0.00	0.00	0.00
	2.6 सामूहिक विकास	1.00	0.00	0.00	0.00	0.00	0.00	1.00
	2.7 ग्रामीण स्वच्छता कार्यक्रम	100.00	0.00	0.00	3.00	0.00	0.00	103.00
	एकूण (दोन)	218.70	0.00	13.11	106.01	0.00	0.00	337.82
3	पाटबंधारे व पूरनियंत्रण							
	3.1 लघु पाटबंधारे	197.93	0.00	40.00	0.00	0.00	0.00	237.93
	3.2 जलप्रदाय क्षेत्र विकास कार्यक्रम	0.00	0.00	0.00	0.00	0.00	0.00	0.00
	3.3 आयाकट विकास	0.00	0.00	0.00	0.00	0.00	0.00	0.00
	3.4 मध्यम प्रकल्प	0.00	0.00	0.00	0.00	0.00	0.00	0.00
	3.5 पूरनियंत्रण कामे	20.00	0.00	0.00	0.00	0.00	0.00	20.00
	एकूण (तीन)	217.93	0.00	40.00	0.00	0.00	0.00	257.93
4	विद्युत विकास	113.92	0.00	14.50	79.60	0.00	0.00	208.02
	एकूण (चार)	113.92	0.00	14.50	79.60	0.00	0.00	208.02

पुढे चालू

तक्ता क्रमांक - 12.1

विविध विकास शीर्षाखाली झालेला योजनांतर्गत खर्च

जिल्हा:- हिंगोली

(रुपये लाखात)

संदर्भ वर्ष : 2008-09

अ. क्र.	विकास शीर्ष व उपशीर्ष	जिल्हा पातळीवरील योजनांवर झालेला खर्च						
		शहर - आदिवासी योजना	आदिवासी उपयोजना	आदिवासी उपयोजना क्षेत्राबाहेरील	विशेष घटक योजना	स्टेटपूल	अनुशेष	एकूण
1	2	3	4	5	6	7	8	9
5	उद्योग व खाणकाम							
	5.1 मोठे व मध्यम उद्योग	0.00	0.00	0.00	0.00	0.00	0.00	0.00
	5.2 ग्रामीण व लघु उद्योग	11.80	0.00	0.00	11.74	0.00	0.00	23.54
	एकूण (पाच)	11.80	0.00	0.00	11.74	0.00	0.00	23.54
6	वाहतूक व दळणवळण							
	6.1 मोठे व लहान बंदरे	0.00	0.00	0.00	0.00	0.00	0.00	0.00
	6.2 अंतर्देशीय जलवाहतूक	0.00	0.00	0.00	0.00	0.00	0.00	0.00
	6.3 रस्ते विकास	300.00	0.00	7.00	0.00	0.00	32.03	339.03
	एकूण (सहा)	300.00	0.00	7.00	0.00	0.00	32.03	339.03
7	सामान्य आर्थिक सेवा							
	7.1 पर्यटन	46.46	0.00	0.00	0.00	0.00	0.00	46.46
	7.2 स्थानिक विकास कार्यक्रम	0.00	0.00	0.00	152.36	0.00	0.00	152.36
	एकूण (सात)	46.46	0.00	0.00	152.36	0.00	0.00	198.82
8	सामाजिक आणि सामूहिक सेवा							
	8.1 सामान्य शिक्षण	199.93	0.00	0.00	73.00	0.00	0.00	272.93
	8.2 क्रिडा व युवक कल्याण	28.00	0.00	15.62	45.00	0.00	0.00	88.62
	8.3 कला व संस्कृती	12.00	0.00	0.00	0.00	0.00	0.00	12.00
	8.4 तांत्रिक शिक्षण	3.00	0.00	0.00	0.53	0.00	0.00	3.53
	8.5 वैद्यकीय शिक्षण व औषधी द्रव्ये	0.00	0.00	0.00	0.00	0.00	14.00	14.00
	8.6 आरोग्य सेवा	136.01	0.00	86.27	0.00	0.00	0.00	222.28
	8.7 ग्रामीण पाणी पुरवठा व स्वच्छता	49.10	0.00	0.00	54.71	0.00	0.00	103.81
	8.8 गृहनिर्माण	7.50	0.00	21.62	0.00	0.00	0.00	29.12
	8.9 नगर विकास	114.82	0.00	0.00	57.00	0.00	0.00	171.82
	8.10 माहिती व प्रसिध्दी	0.00	0.00	0.00	3.00	0.00	0.00	3.00
	8.11 मागासवर्गीयांचे कल्याण	1.10	0.00	345.76	866.03	0.00	0.00	1212.89
	8.12 कामगार व कामगार कल्याण	169.75	0.00	26.18	6.00	0.00	156.97	358.90
	8.13 समाज कल्याण	25.64	0.00	0.00	25.20	0.00	0.00	50.84
	8.14 स्थानिक विकास कार्यक्रम	12.78	0.00	0.00	0.00	0.00	0.00	12.78
	8.15 पोषण	1.15	0.00	0.00	0.00	0.00	0.00	1.15
	एकूण (आठ)	760.78	0.00	495.45	1130.47	0.00	170.97	2557.67
	एकूण (एक ते आठ)	2079.33	0.00	612.48	1651.75	0.00	205.46	4549.02

आधार:- जिल्हा नियोजन अधिकारी, हिंगोली

तक्ता क्रमांक - 12.2

रोजगार हमी योजना

जिल्हा:- हिंगोली

संदर्भ वर्ष : 2008-09

अ.क्र.	बाब	कामाचा प्रकार					
		सिंचन	सार्वजनिक कामे (रस्ते)	कृषि	वनी करण	इतर	एकूण
1	2	3	4	5	6	7	8
1	नियोजित कामांची संख्या	988	411	14386	1393	0	17178
2	मंजूर केलेल्या कामांची संख्या	4	1	1566	415	0	1986
3	सुरु केलेल्या कामांची संख्या	2	1	541	82	0	626
4	पूर्ण केलेल्या कामांची संख्या	0	0	461	82	0	543
5	मध्येच बंद केलेल्या कामांची संख्या	0	0	0	0	0	0
6	कामांसाठी केलेली तरतूद (रु.लाखात)	23.14	4.18	3554.00	697.20	0.00	4278.52
7	कामांवर झालेला एकूण खर्च (रु.लाखात)	23.140	4.180	2271.117	115.190	0.000	2413.627
8	रोजगार निर्मिती (मनुष्य दिवस लाखात)	0.22	0.41	25.72	0.862	0.00	27.212

आधार:- जिल्हाधिकारी कार्यालय, रोजगार हमी योजना, हिंगोली

तक्ता क्रमांक - 12.3

रोजगार हमी योजनेखाली घेतलेली कामे, त्यावरील रोजगार व खर्च

जिल्हा:-हिंगोली

संदर्भ: 2008-09

अ.क्र.	महिना	खर्च (रुपये लाखात)		मनुष्य दिवस (लाखात)	रो. ह.यो. कामांची संख्या
		प्रत्यक्ष (महिन्या तील)	संचित आर्थिक वर्षाच्या आरंभा पासून)		
(1)	(2)	(3)	(4)	(5)	(6)
1	एप्रिल 2008	278.21	278.210	3.70	243
2	मे 2008	340.53	618.740	4.06	243
3	जून 2008	453.19	1071.930	5.83	241
4	जुलै 2008	194.61	1266.540	2.50	226
5	ऑगस्ट 2008	179.81	1446.350	2.31	132
6	सप्टेंबर 2008	21.16	1467.510	0.54	199
7	ऑक्टोबर 2008	47.18	1514.688	0.34	92
8	नोव्हेंबर 2008	548.93	2063.618	3.76	65
9	डिसेंबर 2008	56.78	2120.398	0.80	80
10	जानेवारी 2009	108.129	2228.527	1.402	131
11	फेब्रुवारी 2009	31.03	2259.557	0.29	160
12	मार्च 2009	154.07	2413.627	1.67	173

आधार:- जिल्हाधिकारी कार्यालय, रोजगार हमी योजना, हिंगोली

तक्ता क्रमांक-12.4

पिण्याच्या पाण्याच्या सोयी व टंचाई संबंधी उपयोजना

जिल्हा:- हिंगोली

संदर्भ वर्ष : 2008-09

अ.क्र	बाबी	तालुका					
		सेनगाव	हिंगोली	औढा ना.	कळमनुरी	वसमत	एकूण हिंगोली जिल्हा
(1)	(2)	(3)	(4)	(5)	(6)	(7)	(8)
1	वस्ती असलेल्या गावांची एकूणसंख्या	128	145	118	142	135	668
2	गावातील वाडया/वस्त्यांची संख्या	11	12	20	18	1	62
3	बारा महिने पुरेसे पाणी उपलब्ध असलेल्या						
	3.1 गावांची संख्या	53	41	59	38	49	240
	3.2 त्याखालील वाडया / वस्त्यांची संख्या	2	5	15	13	0	35
4	पिण्याच्या पाण्याची टंचाई असलेली गावे व वाडया/वस्त्या	—	—	—	—	—	—
	संदर्भ वर्षातील	—	—	—	—	—	—
	अ) एकूण टंचाईग्रस्त गावे (संख्या)	7	12	4	11	4	38
	ब) एकूण वाडया/वस्त्या (संख्या)	0	0	0	0	0	0
	बृहत आराखडयानुसार						
	अ) एकूण टंचाईग्रस्त गावे (संख्या)	76	96	60	104	97	433
	ब) एकूण टंचाईग्रस्त वाडया/वस्त्या (संख्या)	9	7	5	5	1	27
5	केलेली उपाययोजना	—	—	—	—	—	—
	अ) टँकरने पुरवठा होणा-या						
	गावांची संख्या	5	6	7	4	11	33
	गावांतील वाडया/वस्त्यांची संख्या	1	2	6	1	2	12
	टँकरची संख्या	13	8	9	4	9	43
	ब) बैलगाडीने पुरवठा होणा-या						
	गावांची संख्या	—	—	—	—	—	—
	गावांतील वाडया/वस्त्यांची संख्या	—	—	—	—	—	—
	बैलगाडयांची संख्या	—	—	—	—	—	—
	क) इतर साधनांनी पुरवठा होणा-या						
	गावांची संख्या	—	—	—	—	—	—
	गावांतील वाडया/वस्त्यांची संख्या	—	—	—	—	—	—
	साधने संख्या	—	—	—	—	—	—

आधार:- कार्यकारी अभियंता, ग्रामीण पाणीपरवटा विभाग, जि.प. हिंगोली.

तक्ता क्रमांक 12.5
रासायनिक खतांचे वाटप

जिल्हा:-हिंगोली

संदर्भ : 2008-09

अ.क्र.	तालुका	रासायनिक खतांचे वाटप (मे.टन)		
		निर्यंत्रित संस्थांकडून	खाजगी संस्थांकडून	एकूण
(1)	(2)	(3)	(4)	(5)
1	सेनगाव	0	10274	0
2	हिंगोली	0	10327	0
3	औढा ना.	0	10422	0
4	कळमनुरी	0	10386	0
5	वसमत	0	11128	0
एकूण जिल्हा		0	52537	0

आधार:- कृषि विकास अधिकारी, जिल्हा परिषद, हिंगोली

तक्ता क्रमांक - 12.6
साखर कारखाने

जिल्हा:- हिंगोली

संदर्भ वर्ष : 2008-09

अ.क्र.	तालुका	साखर कारखान्याचे नाव	सहकारी/खाजगी	कामगार(संख्या)		गळीत क्षमता मे.टन	प्रत्यक्ष गाळप मे.टन	साखरेचे उत्पादन मे.टन	इतर उत्पादने			
				नियमित	हंगामी				इथेनॉल मे. टन	पेपर मे. टन	मद्यार्क हजार लि.	बीज मे.वॅट
(1)	(2)	(3)	(4)	(5)	(6)	(7)	(8)	(9)	(10)	(11)	(12)	(13)
1	औढा ना.	बाराशिव हनुमानसहकारी साखर कारखाना, जवळाबाजार	सहकारी	उ.ना.	उ.ना.	2500	81455	78450	0	0	0	0
2	वसमत	पुर्णा सहकारी साखर कारखाना, वसमत	सहकारी	उ.ना.	उ.ना.	2500	194802	191850	0	0	0	0
3	कळमनुरी	भाउराव चव्हाण युनिट क्र.2, डोंगरकडा.	सहकारी	उ.ना.	उ.ना.	1250	112460	135280	0	0	0	0

आधार:- प्रादेशिक उपसंचालक, साखर, नांदेड

तक्ता क्रमांक - 12.7
वीस कलमी कार्यक्रमाची भौतिक प्रगती.

जिल्हा:- हिंगोली

संदर्भ: 2008-09

अ.क्र.	बाब	परिमाण	उद्दिष्ट	साध्य
(1)	(2)	(3)	(4)	(5)
गरिबी हटाव				
1	राष्ट्रीय ग्रामीण रोजगार हमी योजना	संख्या	126288	126288
2	स्वर्णजयंती ग्राम स्वरोजगार योजना	संख्या	0	0
3	संपुर्ण ग्रामीण रोजगार योजना	संख्या	0	0
4	स्वयं सहायता गट	संख्या	647	709
किसान मित्र				
5	अतिरीक्त जमिनीचे वाटप	हेक्टर	0	0
श्रमिक कल्याण				
6	किमान वेतन अमंलबजावणी	संख्या	1200	0
खादयसुरक्षा				
7	अ) लक्षित सार्वजनिक वितरण व्यवस्था	टन	44712	42768
	ब) अन्तोदय अन्न योजना	टन	23000	22000
सर्वासाठी आवास				
8	ग्रामीण आवास-ईदिरा आवास योजना	संख्या	2898	2483
9	नागरी भागात WES/LIG घरे	संख्या	0	0
पिण्यासाठी स्वच्छ पाणी				
10	ग्रामीण पाणी पुरवठा योजना	संख्या	242	242
सर्वासाठी आरोग्य				
11	मुलांची आरोग्य सुरक्षा	संख्या	133715	134207
12	ग्रामीण आरोग्य सुरक्षा योजना	संख्या	198800	101021
13	कुटूंब नियोजना शस्त्रक्रिया	संख्या	18310	14453
अनु.जाती,जनजाती,अल्पसंख्याक, अन्य मागास वर्गकल्याण				
14	अनु.जाती कुटूंब सहायता	संख्या	0	0
15	अनु.जमाती कुटूंब सहायता	संख्या	1452	1452
बालकल्याण				
16	एकात्मिक बालविकास योजनेचे वैश्विकरण	संख्या	5	5
17	अंगणवाडी	संख्या	119515	118889
वस्तीसुधार				
18	सात कलमी अंतर्गत नागरी गरीब कुटूंब सहायता योजना	संख्या	3002	2803
पर्यावरण संरक्षण				
19	वनीकरण	हेक्टर	126	126
सामाजिक सुरक्षा				
20	अनाथ व अपंगाचे पुनर्वसन	संख्या	0	0
21	वयोवृद्ध कल्याण	संख्या	0	0
ग्रामीण रस्ते				
22	पंतप्रधान ग्रामसडक योजना	कि.मी.	108	69.66
ग्रामीण उर्जा				
23	राजीव गांधी ग्रामीण विद्युतीकरण योजना	संख्या	0	0
24	पंप संचासाठी विद्युतीकरण	संख्या	2300	1968
25	विद्युत पुरवठा	जोडणी संख्या	0	0

आधार:- जिल्हा नियोजन अधिकारी, हिंगोली

तक्ता क्रमांक - 12.8

स्थानिक विकास कार्यक्रम (लोकसभा मतदार संघ)

जिल्हा:- हिंगोली

संदर्भ : 2008-09

अ. क्र.	लोकसभा मतदार संघाचे नांव	मतदार संघाला मंजूर तरतूद (रुपये हजारात)	मंजूर कामांची संख्या			मंजूर कामांची अंदाजित किंमत (रुपये हजारात)	संदर्भ वर्षात झालेला एकूण खर्च (रुपये हजारात)
			जुनी अपूर्ण कामे	संदर्भ वर्षातील नवीन कामे	एकूण कामे		
(1)	(2)	(3)	(4)	(5)	(6)	(7)	(8)
2	हिंगोली	30087.00	26	105	131	29694.00	18474.00
एकूण		30087.00	26	105	131	29694.00	18474.00

तक्ता क्रमांक - 12.9

स्थानिक विकास कार्यक्रम (विधानसभा मतदार संघ)

जिल्हा:- हिंगोली

संदर्भ : 2008-09

अ. क्र.	विधानसभा मतदार संघाचे नांव	मतदार संघाला मंजूर तरतूद (रुपये हजारात)	मंजूर कामांची संख्या			मंजूर नवीन कामांची अंदाजित किंमत (रुपये हजारात)	संदर्भ वर्षात झालेला एकूण खर्च (रुपये हजारात)
			जुनी अपूर्ण कामे	संदर्भ वर्षातील नवीन कामे	एकूण कामे		
(1)	(2)	(3)	(4)	(5)	(6)	(7)	(8)
6	हिंगोली	10000.00	22	32	54	8105.00	9255.00
7	वसमत	10000.00	41	43	84	8381.00	8539.00
8	कळमनुरी	10000.00	41	54	95	10425.00	9462.00
एकूण		30000.00	104	129	233	26911.00	27256.00

आधार:- जिल्हा नियोजन अधिकारी, हिंगोली

तक्ता क्रमांक - 12.10

स्थानिक विकास कार्यक्रम (राज्यसभा सदस्य)

जिल्हा:- हिंगोली

संदर्भ : 2008-09

अ. क्र.	राज्यसभा सदस्य नाव	जिल्ह्याकरिता उपलब्ध करून दिलेली तरतूद (रुपये हजारात)	मंजूर कामांची संख्या			मंजूर कामांची अंदाजित किंमत (रुपये हजारात)	संदर्भ वर्षात झालेला एकूण खर्च (रुपये हजारात)
			जुनी अपूर्ण कामे	संदर्भ वर्षातील नवीन कामे	एकूण		
(1)	(2)	(3)	(4)	(5)	(6)	(7)	(8)
1	मा.श्री. शरद जोशी	2000.00	0	4	4	1998.00	999
एकूण		2000.00	0.00	4.00	4.00	1998.00	999.00

तक्ता क्रमांक - 12.11

स्थानिक विकास कार्यक्रम (विधानपरिषद सदस्य)

जिल्हा:- हिंगोली

संदर्भ - 2008-09

अ. क्र.	विधानपरिषद सदस्यांचे नाव	जिल्ह्याकरिता उपलब्ध करून दिलेली तरतूद (रुपये हजारात)	मंजूर कामांची संख्या			मंजूर नवीन कामांची अंदाजित किंमत (रुपये हजारात)	संदर्भ वर्षात झालेला एकूण खर्च (रुपये हजारात)
			जुनी अपूर्ण कामे	संदर्भ वर्षातील नवीन कामे	एकूण		
(1)	(2)	(3)	(4)	(5)	(6)	(7)	(8)
1	श्री.सुरेशदादा देशमुख	2446.00	3	3	6	1499.00	1418.00
2	श्री.श्रीकांत जोशी	23.00	1	0	1	0.00	23.00
3	श्री. वसंत चव्हाण	128.00	1	0	1	0.00	0.00
4	श्री. विक्रम काळे	1000.00	0	36	36	999.00	999.00
5	श्री. हेंमंत टकले	500.00	0	1	1	500.00	318.00
6	श्रीमती फौजिया खान	800.00	0	5	5	788.00	681.00
7	श्री. सतिश चव्हाण	460.00	0	9	9	457.00	355.00
8	श्री. राम पंडागळे	500.00	0	1	1	500.00	0.00
एकूण		5857.00	5	55	60	4743.00	3794.00

आधार - जिल्हा नियोजन अधिकारी, हिंगोली

तक्ता क्रमांक - 13.1
पोलिस अधिकारी/ कर्मचारी यांची संख्या

जिल्हा:-हिंगोली

संदर्भ वर्ष:2008-09

अ.क्र.	पदनाम	संख्या	
		एकूण संख्या	पैकी महि लांची संख्या
(1)	(2)	(3)	(4)
1	पोलिस अधिकारी/ कर्मचा-यांची संख्या		
	1.1 पोलिस उपमहानिरीक्षक	0	0
	1.2 पोलिस आयुक्त	0	0
	1.3 पोलिस उप आयुक्त	0	0
	1.4 पोलिस सहायक आयुक्त	0	0
	1.5 पोलिस अधीक्षक	1	0
	1.6 अपर पोलिस अधीक्षक	1	0
	1.7 पोलिस उप अधीक्षक	4	0
	1.8 पोलिस निरीक्षक	12	0
	1.9 पोलिस उप निरीक्षक/सहा.पोलीस निरीक्षक	31	0
	1.10 सहा.पोलीस उप निरीक्षक	0	0
	1.11 पोलिस जमादार/ हवालदार	305	2
	1.12 पोलिस शिपाई / पोलिस नाईक	594	67
	एकूण पोलिस अधिकारी/ कर्मचारी संख्या	948	69
2	पोलिस ठाणे	12	
3	आउट पोस्ट	8	
4	पोलिस चौकी	0	
5	लॉकअप्स	23	
6	पोलिस ठाणे, आउट पोस्ट व सब पोस्ट आदींची सोय असलेली गावे व शहरे	663	
7	पोलिस दलांचा एकूण खर्च (रू.लाखात)	1958.97	

आधार:-जिल्हा पोलीस अधिक्षक, हिंगोली

तक्ता क्रमांक - 13.2
दिवाणी व फौजदारी न्यायालयांत निकालात काढलेली प्रकरणे

जिल्हा:- हिंगोली

संदर्भ वर्ष: 2008-09

अ.क्र.	न्यायालये	एकूण प्रकरणे	मुळ		अपील	
			नियमित	संकीर्ण	नियमित	संकीर्ण
1	दिवाणी न्यायालय	3076	2128	726	86	136
2	फौजदारी न्यायालय	11086	7670	2697	57	662
3	लोक न्यायालय	234	215	17	-	2
4	कामगार न्यायालय	-	-	-	-	-
5	औद्योगिक न्यायालय	-	-	-	-	-
6	कौटुंबिक न्यायालय	-	-	-	-	-
7	जिल्हा दंडाधिकारी तथा कार्यकारी दंडाधिकारी	2767	2767	-	-	-

आधार:- 1) जिल्हा सत्र न्यायलय, परभणी.2) जिल्हा दंडाधिकारी व कार्यकारी दंडाधिकारी, हिंगोली

तक्ता क्रमांक - 14.1

चित्रपट गृहे, व्ही.डी.ओ. केंद्र आणि केबलधारक यांची आकडेवारी

जिल्हा:- हिंगोली

संदर्भ वर्ष: 31.3.2009

अ.क्र.	तालुका	कायम स्वरुपी चित्रपटगृहे		फिरती चित्रपटगृहे		व्हीडीओ केंद्रे		केबल धारक		वसूल केलेला करमणूक कर (रुपये हजारत)
		संख्या	प्रत्येक खेळा साठी असलेली आसन क्षमता	संख्या	प्रत्येक खेळा साठी असलेली आसन क्षमता	संख्या	प्रत्येक खेळा साठी असलेली आसन क्षमता	केबल चालक संख्या	केबल ग्राहक संख्या	
(1)	(2)	(3)	(4)	(5)	(6)	(7)	(8)	(9)	(10)	(11)
1	सेनगाव	0	0	15	3750	4	200	4	632	496
2	हिंगोली	1	549	0	0	8	400	15	3415	2454
3	ओंढा ना.	0	0	2	340	2	100	4	1759	538
4	कळमनुरी	0	0	1	95	12	600	6	1716	778
5	वसमत	0	0	10	2875	4	200	7	3773	2137
जिल्हा एकूण		1	549	28	7060	30	1500	36	11295	6403

आधार:- जिल्हाधिकारी कार्यालय (करमणूक शाखा), हिंगोली

तक्ता क्रमांक - 14.2

मुद्रणालये आणि त्यांनी प्रकाशित केलेली वर्तमानपत्रे व नियतकालिके

जिल्हा:-हिंगोली

संदर्भ-31.3.2009

अ.क्र.	तालुका	मुद्रणालयांची संख्या	दैनिक वर्तमान पत्रे आणि नियतकालिके					
			दैनिक	साप्ताहिक	पाक्षिक	मासिक	त्रैमासिक	वार्षिक
(1)	(2)	(3)	(4)	(5)	(6)	(7)	(8)	(9)
1	सेनगाव	—	0	0	0	0	0	0
2	हिंगोली	4	6	5	0	0	0	0
3	ओंढा ना.	—	0	0	0	0	0	0
4	कळमनुरी	—	0	1	0	0	0	0
5	वसमत	2	3	2	0	0	0	0
एकूण जिल्हा		6	9	8	0	0	0	0

आधार:- जिल्हा माहिती अधिकारी, हिंगोली

टीप:- माहिती फक्त शासनमान्य यादीवरील दैनिके व साप्ताहिके यांची आहे.

तक्ता क्रमांक-14.3

लोकसभा व विधानसभा निवडणूकीबाबतची आकडेवारी

जिल्हा:-हिंगोली

संदर्भ वर्ष 2004

अ. क्र.	मतदारसंघाचे नाव	एकूण मतदारांची संख्या	मतदान केलेल्या मतदारांची संख्या			मतदानाची टक्के वारी	पक्षनिहाय मिळालेली मते (संख्या)	
			पुरुष	स्त्रिया	एकूण		काँग्रेस आय	आर.पी. आय. पार्टी
1	2	3	4	5	6	7	8	9
लोकसभा निवडणूक :		एप्रिल, 2004						
1	हिंगोली-29	1189303	410025	317522	727547	61.17	0	0
लोकसभा एकूण		1189303	410025	317522	727547	61.17	0	0
विधानसभा निवडणूक :		ऑक्टोबर 2004						
1	179-वसमत	221918	90815	83420	174235	78.51	0	0
2	180-कळमनुरी	211128	77994	66894	144888	68.63	0	0
3	181-हिंगोली	221155	81819	70935	152754	69.07	48646	0
विधानसभा एकूण		654201	250628	221249	471877	72.13	48646	0

तक्ता क्रमांक-14.3

लोकसभा व विधानसभा निवडणूकीबाबतची आकडेवारी

जिल्हा:-हिंगोली

संदर्भ वर्ष 2004

अ. क्र.	मतदारसंघाचे नाव	पक्षनिहाय मिळालेली मते (संख्या)							
		ब.स.पा.	शे.का. पक्ष	समाज वादी पार्टी	भा.ज.प.	शिवसेना	अपक्ष	राष्ट्रवादी	सी.पी.एम.
1	2	10	11	12	13	14	15	16	17
लोकसभा निवडणूक :		एप्रिल 2004							
1	हिंगोली-29	29640	0	0	0	314928	55312	327667	0
लोकसभा एकूण		29640	0	0	0	314928	55312	327667	0
विधानसभा निवडणूक :		ऑक्टोबर 2004							
1	179-वसमत	4583	0	919	0	80627	7113	80935	0
2	180-कळमनुरी	6667	0	0	0	72221	6877	48248	10846
3	181-हिंगोली	32649	0	2102	0	31900	37392	0	0
विधानसभा एकूण		43899	0	3021	0	184748	51382	129183	10846

आधार: - जिल्हा निवडणूक अधिकारी, जिल्हाधिकारी कार्यालय, हिंगोली

प्रपत्र-1

ग्रामीण रस्त्याची लांबी सन 2007-08/2008-09/2009-10

(Road Net Work)

जिल्हा:-हिंगोली

वर्ष:- 2008-09

अ.क्र.	तालुक्याचे नाव	गावांची एकूण संख्या	बारमाही रस्त्यांनी जोडलेली गावे कि.मी.		हंगामी रस्त्यांनी जोडलेली गावे कि.मी.		रस्त्याने न जोडलेली गावे कि.मी.	
			संख्या	लांबी (कि.मी.)	संख्या	लांबी (कि.मी.)	संख्या	लांबी (कि.मी.)
1	2	3	4	5	6	7	8	9
1	सेनगाव	128	उ.ना.	उ.ना.	उ.ना.	उ.ना.	उ.ना.	उ.ना.
2	हिंगोली	146	उ.ना.	उ.ना.	उ.ना.	उ.ना.	उ.ना.	उ.ना.
3	औढा ना.	118	उ.ना.	उ.ना.	उ.ना.	उ.ना.	उ.ना.	उ.ना.
4	कळमनुरी	142	उ.ना.	उ.ना.	उ.ना.	उ.ना.	उ.ना.	उ.ना.
5	वसमत	135	उ.ना.	उ.ना.	उ.ना.	उ.ना.	उ.ना.	उ.ना.
	एकूण	669	उ.ना.	उ.ना.	उ.ना.	उ.ना.	उ.ना.	उ.ना.

आधार:- 1. कार्यकारी अभियंता, सार्वजनिक बांधकाम विभाग, हिंगोली

2. कार्यकारी अभियंता, बांधकाम विभाग, जिल्हा परिषद, हिंगोली

प्रपत्र-2
पशुवैद्यकिय दवाखाने
(Veterinary Clinic)

जिल्हा:-हिंगोली

अ.क्र.	तालुक्याचे नाव	क्षेत्र/विभाग	पशु वैद्यकिय दवाखाने (संख्या)		
			2007-08	2008-09	2009-10
1	2	3	4	5	6
1	सेनगाव	ग्रामीण	10	10	10
		एकूण (ग्रामीण + नागरी)	11	11	11
2	हिंगोली	ग्रामीण	14	14	15
		एकूण (ग्रामीण + नागरी)	15	15	16
3	औढा ना.	ग्रामीण	9	9	9
		एकूण (ग्रामीण + नागरी)	10	10	10
4	कळमनुरी	ग्रामीण	12	12	13
		एकूण (ग्रामीण + नागरी)	13	13	14
5	वसमत	ग्रामीण	17	17	17
		एकूण (ग्रामीण + नागरी)	18	18	18
	एकुण	(ग्रामीण)	62	62	64
	एकुण	(ग्रामीण+नागरी)	67	67	69

आधार:- 1.जिल्हा उपायुक्त पशुसंवधन, हिंगोली.

ग्रामीण रुग्णालये व त्यातील सुविधाबाबत माहिती सन 2007-08/2008-09/2009-10

जिल्हा:-हिंगोली

वर्ष:2007-08

अ.क्र.	तालुक्याचे नाव	एकूण ग्रामीण रुग्णालये संख्या	स्तंभ (3) पैकी प्रयोगशाळा सुविधा असलेले ग्रामीण रुग्णालये संख्या	स्तंभ (3) पैकी ऑपरेशन थिएटर सुविधा असलेले ग्रामीण रुग्णालये संख्या
1	2	3	4	5
1	सेनगाव	1	1	1
2	हिंगोली	1	1	1
3	औढा ना.	1	1	1
4	कळमनुरी	1	1	1
5	वसमत	1	1	1
एकूण		5	5	5

जिल्हा:-हिंगोली

वर्ष:2008-09

अ.क्र.	तालुक्याचे नाव	एकूण ग्रामीण रुग्णालये संख्या	स्तंभ (3) पैकी प्रयोगशाळा सुविधा असलेले ग्रामीण रुग्णालये संख्या	स्तंभ (3) पैकी ऑपरेशन थिएटर सुविधा असलेले ग्रामीण रुग्णालये संख्या
1	2	3	4	5
1	सेनगाव	1	1	1
2	हिंगोली	1	1	1
3	औढा ना.	1	1	1
4	कळमनुरी	1	1	1
5	वसमत	1	1	1
एकूण		5	5	5

जिल्हा:-हिंगोली

वर्ष:2009-10

अ.क्र.	तालुक्याचे नाव	एकूण ग्रामीण रुग्णालये संख्या	स्तंभ (3) पैकी प्रयोगशाळा सुविधा असलेले ग्रामीण रुग्णालये संख्या	स्तंभ (3) पैकी ऑपरेशन थिएटर सुविधा असलेले ग्रामीण रुग्णालये संख्या
1	2	3	4	5
1	सेनगाव	उ.ना.	उ.ना.	उ.ना.
2	हिंगोली	उ.ना.	उ.ना.	उ.ना.
3	औढा ना.	उ.ना.	उ.ना.	उ.ना.
4	कळमनुरी	उ.ना.	उ.ना.	उ.ना.
5	वसमत	उ.ना.	उ.ना.	उ.ना.
एकूण		उ.ना.	उ.ना.	उ.ना.

आधार: 1.जिल्हा शल्यचिकीत्सक, सामान्य रुग्णालय,हिंगोली

2.जिल्हा आरोग्य अधिकारी, जिल्हा परिषद, हिंगोली

प्रपत्र-6

कुटुंब कल्याण कार्यक्रम 2007-08/2008-09

जिल्हा:-हिंगोली

वर्ष:-2007-08

अ. क्र.	तालुक्याचे नाव	क्षेत्र	जननक्षम जोडप्याची संख्या	स्तंभ 4 पैकी कुटुंब कल्याण कार्यक्रमांतर्गत संरक्षित जोडप्याची संख्या/ टक्केवारी	
				संख्या	टक्केवारी
1	2	3	4	5	6
1	सेनगाव	ग्रामीण	31911	16121	65.8
		नागरी	0	0	0
		एकूण (ग्रामीण + नागरी)	31911	16121	65.8
2	हिंगोली	ग्रामीण	25535	25535	68.1
		नागरी	12245	12245	0
		एकूण (ग्रामीण + नागरी)	37780	23286	68.1
3	औंढा ना.	ग्रामीण	25861	16138	63.6
		नागरी	0	0	0
		एकूण (ग्रामीण + नागरी)	25861	16138	63.6
4	कळमनुरी	ग्रामीण	30097	20211	66.9
		नागरी	3762	0	0
		एकूण (ग्रामीण + नागरी)	33859	20211	66.9
5	वसमत	ग्रामीण	33023	20213	68.1
		नागरी	10860	0	0
		एकूण (ग्रामीण + नागरी)	43883	20213	68.1
5	एकूण	ग्रामीण	114516	82097	66.19
		नागरी	26867	12245	0.00
		एकूण (ग्रामीण + नागरी)	141383	79848	36.94

जिल्हा:-हिंगोली

वर्ष:-2008-09

अ. क्र.	तालुक्याचे नाव	क्षेत्र	जननक्षम जोडप्याची संख्या	स्तंभ 4 पैकी कुटुंब कल्याण कार्यक्रमांतर्गत संरक्षित जोडप्याची संख्या/ टक्केवारी	
				संख्या	टक्केवारी
1	2	3	4	5	6
1	सेनगाव	ग्रामीण	32626	16121	65.8
		नागरी	0	0	0
		एकूण (ग्रामीण + नागरी)	32626	16121	65.8
2	हिंगोली	ग्रामीण	25377	23286	68.1
		नागरी	12245	0	0
		एकूण (ग्रामीण + नागरी)	37622	23286	68.1
3	औंढा ना.	ग्रामीण	25457	16138	63.6
		नागरी	0	0	0
		एकूण (ग्रामीण + नागरी)	25457	16138	63.6
4	कळमनुरी	ग्रामीण	30204	20211	66.9
		नागरी	3762	0	0
		एकूण (ग्रामीण + नागरी)	33966	20211	66.9
5	वसमत	ग्रामीण	34211	20213	68.1
		नागरी	10860	0	0
		एकूण (ग्रामीण + नागरी)	45071	20213	68.1
एकूण	एकूण	ग्रामीण	147875	95969	66.5
		नागरी	26867	0	0
		एकूण (ग्रामीण + नागरी)	174742	95969	66.5

2. जिल्हा आरोग्य अधिकारी, जिल्हा परिषद, हिंगोली

प्रपत्र-7

सर्व व्यवस्थापनांतर्गत कार्यरत प्राथमिक शाळा संख्या व शौचालये सुविधा बाबतची माहिती

जिल्हा:-हिंगोली

वर्ष:-2007-08

अ. क्र.	तालुक्याचे नाव	क्षेत्र/विभाग	प्राथमिक शाळेचे वर्गीकरण				स्तंभ 4 पैकी शौचालये सुविधा असलेल्या प्रा.शा.	स्तंभ 5 पैकी शौचालये सुविधा असलेल्या प्रा.शा.	स्तंभ 6 पैकी शौचालये सुविधा असलेल्या प्रा.शा.	एकूण शौचालये सुविधा असलेल्या प्रा.शाळा
			इ. 1 ते 4 शाळा संख्या	इ. 1 ते 7 शाळा संख्या	इ. 5 ते 7 शाळा संख्या	एकूण शाळा संख्या				
1	2	3	4	5	6	7	8	9	10	11
1	सेनगाव	ग्रामीण	उ.ना.	उ.ना.	उ.ना.	उ.ना.	उ.ना.	उ.ना.	उ.ना.	उ.ना.
		एकूण (ग्रामीण + नागरी)	उ.ना.	उ.ना.	उ.ना.	उ.ना.	उ.ना.	उ.ना.	उ.ना.	उ.ना.
2	हिंगोली	ग्रामीण	उ.ना.	उ.ना.	उ.ना.	उ.ना.	उ.ना.	उ.ना.	उ.ना.	उ.ना.
		एकूण (ग्रामीण + नागरी)	उ.ना.	उ.ना.	उ.ना.	उ.ना.	उ.ना.	उ.ना.	उ.ना.	उ.ना.
3	औढा ना.	ग्रामीण	उ.ना.	उ.ना.	उ.ना.	उ.ना.	उ.ना.	उ.ना.	उ.ना.	उ.ना.
		एकूण (ग्रामीण + नागरी)	उ.ना.	उ.ना.	उ.ना.	उ.ना.	उ.ना.	उ.ना.	उ.ना.	उ.ना.
4	कळमनुरी	ग्रामीण	उ.ना.	उ.ना.	उ.ना.	उ.ना.	उ.ना.	उ.ना.	उ.ना.	उ.ना.
		एकूण (ग्रामीण + नागरी)	उ.ना.	उ.ना.	उ.ना.	उ.ना.	उ.ना.	उ.ना.	उ.ना.	उ.ना.
5	वसमत	ग्रामीण	उ.ना.	उ.ना.	उ.ना.	उ.ना.	उ.ना.	उ.ना.	उ.ना.	उ.ना.
		एकूण (ग्रामीण + नागरी)	उ.ना.	उ.ना.	उ.ना.	उ.ना.	उ.ना.	उ.ना.	उ.ना.	उ.ना.
		ग्रामीण	उ.ना.	उ.ना.	उ.ना.	उ.ना.	उ.ना.	उ.ना.	उ.ना.	उ.ना.
		एकूण (ग्रामीण + नागरी)	उ.ना.	उ.ना.	उ.ना.	उ.ना.	उ.ना.	उ.ना.	उ.ना.	उ.ना.
5	वसमत	ग्रामीण	उ.ना.	उ.ना.	उ.ना.	उ.ना.	उ.ना.	उ.ना.	उ.ना.	उ.ना.
		एकूण (ग्रामीण + नागरी)	उ.ना.	उ.ना.	उ.ना.	उ.ना.	उ.ना.	उ.ना.	उ.ना.	उ.ना.

आधार:- शिक्षणाधिकारी(प्रा.), जिल्हा परिषद, हिंगोली

प्रपत्र-8

सर्व व्यवस्थापनांतर्गत कार्यरत प्राथमिक शाळा संख्या व शौचालये सुविधा बाबतची माहिती

जिल्हा:-हिंगोली

वर्ष:-2008-09

अ. क्र.	तालुक्याचे नाव	क्षेत्र/विभाग	प्राथमिक शाळेचे वर्गीकरण				स्तंभ 4 पैकी शौचालये सुविधा असलेल्या प्रा.शा.	स्तंभ 5 पैकी शौचालये सुविधा असलेल्या प्रा.शा.	स्तंभ 6 पैकी शौचालये सुविधा असलेल्या प्रा.शा.	एकूण शौचालये सुविधा असलेल्या प्रा.शाळा
			इ. 1 ते 4 शाळा संख्या	इ. 1 ते 7 शाळा संख्या	इ. 5 ते 7 शाळा संख्या	एकूण शाळा संख्या				
1	2	3	4	5	6	7	8	9	10	11
1	सेनगाव	ग्रामीण	उ.ना.	उ.ना.	उ.ना.	उ.ना.	उ.ना.	उ.ना.	उ.ना.	उ.ना.
		एकूण (ग्रामीण + नागरी)	उ.ना.	उ.ना.	उ.ना.	उ.ना.	उ.ना.	उ.ना.	उ.ना.	उ.ना.
2	हिंगोली	ग्रामीण	उ.ना.	उ.ना.	उ.ना.	उ.ना.	उ.ना.	उ.ना.	उ.ना.	उ.ना.
		एकूण (ग्रामीण + नागरी)	उ.ना.	उ.ना.	उ.ना.	उ.ना.	उ.ना.	उ.ना.	उ.ना.	उ.ना.
3	औढा ना.	ग्रामीण	उ.ना.	उ.ना.	उ.ना.	उ.ना.	उ.ना.	उ.ना.	उ.ना.	उ.ना.
		एकूण (ग्रामीण + नागरी)	उ.ना.	उ.ना.	उ.ना.	उ.ना.	उ.ना.	उ.ना.	उ.ना.	उ.ना.
4	कळमनुरी	ग्रामीण	उ.ना.	उ.ना.	उ.ना.	उ.ना.	उ.ना.	उ.ना.	उ.ना.	उ.ना.
		एकूण (ग्रामीण + नागरी)	उ.ना.	उ.ना.	उ.ना.	उ.ना.	उ.ना.	उ.ना.	उ.ना.	उ.ना.
5	वसमत	ग्रामीण	उ.ना.	उ.ना.	उ.ना.	उ.ना.	उ.ना.	उ.ना.	उ.ना.	उ.ना.
		एकूण (ग्रामीण + नागरी)	उ.ना.	उ.ना.	उ.ना.	उ.ना.	उ.ना.	उ.ना.	उ.ना.	उ.ना.
		ग्रामीण	उ.ना.	उ.ना.	उ.ना.	उ.ना.	उ.ना.	उ.ना.	उ.ना.	उ.ना.
		एकूण (ग्रामीण + नागरी)	उ.ना.	उ.ना.	उ.ना.	उ.ना.	उ.ना.	उ.ना.	उ.ना.	उ.ना.
5	वसमत	ग्रामीण	उ.ना.	उ.ना.	उ.ना.	उ.ना.	उ.ना.	उ.ना.	उ.ना.	उ.ना.
		एकूण (ग्रामीण + नागरी)	उ.ना.	उ.ना.	उ.ना.	उ.ना.	उ.ना.	उ.ना.	उ.ना.	उ.ना.

आधार:- शिक्षणाधिकारी(प्रा.), जिल्हा परिषद, हिंगोली

प्रपत्र-9

सर्व व्यवस्थापनांतगत कार्यरत माधमिक उच्च माध्यमिक शाळा संख्या व शौचालये सुविधा बाबतची माहिती

जिल्हा:-हिंगोली

वर्ष:2007-08

अ. क्र.	तालुक्याचे नाव	क्षेत्र/विभाग	माध्यमिक /उच्च मा. शाळेचे वर्गीकरण				स्तंभ 4 पैकी शौचालये सुविधा असलेल्या मा.शा.	स्तंभ 5 पैकी शौचालये सुविधा असलेल्या मा/उच्च शा.	स्तंभ 6 पैकी शौचालये सुविधा असलेल्या उच्च मा. शाळा	एकूण शौचालये सुविधा असलेल्या मा/उ.मा. शाळा
			इ. 8 ते 10 शाळा संख्या	इ. 8 ते 12 शाळा संख्या	केवळ 11 ते 12 शाळा संख्या	एकूण मा./उच्च मा शाळा संख्या				
1	2	3	4	5	6	7	8	9	10	11
1	सेनगाव	ग्रामीण	उ.ना.	उ.ना.	उ.ना.	उ.ना.	उ.ना.	उ.ना.	उ.ना.	उ.ना.
		एकूण (ग्रामीण + नागरी)	उ.ना.	उ.ना.	उ.ना.	उ.ना.	उ.ना.	उ.ना.	उ.ना.	उ.ना.
2	हिंगोली	ग्रामीण	उ.ना.	उ.ना.	उ.ना.	उ.ना.	उ.ना.	उ.ना.	उ.ना.	उ.ना.
		एकूण (ग्रामीण + नागरी)	उ.ना.	उ.ना.	उ.ना.	उ.ना.	उ.ना.	उ.ना.	उ.ना.	उ.ना.
3	ओंढा ना.	ग्रामीण	उ.ना.	उ.ना.	उ.ना.	उ.ना.	उ.ना.	उ.ना.	उ.ना.	उ.ना.
		एकूण (ग्रामीण + नागरी)	उ.ना.	उ.ना.	उ.ना.	उ.ना.	उ.ना.	उ.ना.	उ.ना.	उ.ना.
3	ओंढा ना.	ग्रामीण	उ.ना.	उ.ना.	उ.ना.	उ.ना.	उ.ना.	उ.ना.	उ.ना.	उ.ना.
		एकूण (ग्रामीण + नागरी)	उ.ना.	उ.ना.	उ.ना.	उ.ना.	उ.ना.	उ.ना.	उ.ना.	उ.ना.
4	कळमनुरी	ग्रामीण	उ.ना.	उ.ना.	उ.ना.	उ.ना.	उ.ना.	उ.ना.	उ.ना.	उ.ना.
		एकूण (ग्रामीण + नागरी)	उ.ना.	उ.ना.	उ.ना.	उ.ना.	उ.ना.	उ.ना.	उ.ना.	उ.ना.
5	वसमत	ग्रामीण	उ.ना.	उ.ना.	उ.ना.	उ.ना.	उ.ना.	उ.ना.	उ.ना.	उ.ना.
		एकूण (ग्रामीण + नागरी)	उ.ना.	उ.ना.	उ.ना.	उ.ना.	उ.ना.	उ.ना.	उ.ना.	उ.ना.
एकूण		ग्रामीण	उ.ना.	उ.ना.	उ.ना.	उ.ना.	उ.ना.	उ.ना.	उ.ना.	उ.ना.
		एकूण (ग्रामीण + नागरी)	उ.ना.	उ.ना.	उ.ना.	उ.ना.	उ.ना.	उ.ना.	उ.ना.	उ.ना.

आधार:- शिक्षणाधिकारी(मा.), जिल्हा परिषद, हिंगोली

प्रपत्र-9

सर्व व्यवस्थापनांतगत कार्यरत माध्यमिक व उच्च माध्यमिक शाळा संख्या व शौचालये सुविधा बाबतची माहिती

जिल्हा:-हिंगोली

वर्ष:2008-09

अ. क्र.	तालुक्याचे नाव	क्षेत्र/विभाग	माध्यमिक /उच्च मा. शाळेचे वर्गीकरण				स्तंभ 4 पैकी शौचालये सुविधा असलेल्या मा.शा.	स्तंभ 5 पैकी शौचालये सुविधा असलेल्या मा/उच्च शा.	स्तंभ 6 पैकी शौचालये सुविधा असलेल्या उच्च मा. शाळा	एकूण शौचालये सुविधा असलेल्या मा/उ.मा. शाळा
			इ. 8 ते 10 शाळा संख्या	इ. 8 ते 12 शाळा संख्या	केवळ 11 ते 12 शाळा संख्या	एकूण मा./उच्च मा शाळा संख्या				
1	2	3	4	5	6	7	8	9	10	11
1	सेनगाव	ग्रामीण	उ.ना.	उ.ना.	उ.ना.	उ.ना.	उ.ना.	उ.ना.	उ.ना.	उ.ना.
		एकूण (ग्रामीण + नागरी)	उ.ना.	उ.ना.	उ.ना.	उ.ना.	उ.ना.	उ.ना.	उ.ना.	उ.ना.
2	हिंगोली	ग्रामीण	उ.ना.	उ.ना.	उ.ना.	उ.ना.	उ.ना.	उ.ना.	उ.ना.	उ.ना.
		एकूण (ग्रामीण + नागरी)	उ.ना.	उ.ना.	उ.ना.	उ.ना.	उ.ना.	उ.ना.	उ.ना.	उ.ना.
3	ओंढा ना.	ग्रामीण	उ.ना.	उ.ना.	उ.ना.	उ.ना.	उ.ना.	उ.ना.	उ.ना.	उ.ना.
		एकूण (ग्रामीण + नागरी)	उ.ना.	उ.ना.	उ.ना.	उ.ना.	उ.ना.	उ.ना.	उ.ना.	उ.ना.
3	ओंढा ना.	ग्रामीण	उ.ना.	उ.ना.	उ.ना.	उ.ना.	उ.ना.	उ.ना.	उ.ना.	उ.ना.
		एकूण (ग्रामीण + नागरी)	उ.ना.	उ.ना.	उ.ना.	उ.ना.	उ.ना.	उ.ना.	उ.ना.	उ.ना.
4	कळमनुरी	ग्रामीण	उ.ना.	उ.ना.	उ.ना.	उ.ना.	उ.ना.	उ.ना.	उ.ना.	उ.ना.
		एकूण (ग्रामीण + नागरी)	उ.ना.	उ.ना.	उ.ना.	उ.ना.	उ.ना.	उ.ना.	उ.ना.	उ.ना.
5	वसमत	ग्रामीण	उ.ना.	उ.ना.	उ.ना.	उ.ना.	उ.ना.	उ.ना.	उ.ना.	उ.ना.
		एकूण (ग्रामीण + नागरी)	उ.ना.	उ.ना.	उ.ना.	उ.ना.	उ.ना.	उ.ना.	उ.ना.	उ.ना.
एकूण		ग्रामीण	उ.ना.	उ.ना.	उ.ना.	उ.ना.	उ.ना.	उ.ना.	उ.ना.	उ.ना.
		एकूण (ग्रामीण + नागरी)	उ.ना.	उ.ना.	उ.ना.	उ.ना.	उ.ना.	उ.ना.	उ.ना.	उ.ना.

आधार:- शिक्षणाधिकारी(मा.), जिल्हा परिषद, हिंगोली

प्रपत्र-10

ग्रामीण भागातील गावांना नळाने पाणी पुरवठा होत असलेल्या गावाबाबत माहिती

जिल्हा:-हिंगोली

अ.क्र.	तालुक्यांचे नाव	गावांची संख्या	स्तंभ 3 पैकी नळाने पाणी पुरवठा होत असलेल्या गावांची एकूण संख्या		
			वर्ष 2007-08	वर्ष 2008-09	वर्ष 2009-10
1	सेनगाव	129	78	105	उ.ना.
2	हिंगोली	138	80	98	उ.ना.
3	औढा ना.	118	110	110	उ.ना.
4	कळमनुरी	142	83	99	उ.ना.
5	वसमत	145	58	75	उ.ना.
एकूण		672	409	487	उ.ना.

आधार:- कार्यकारी अभियंता, ग्रामीण पाणीपुरवठा विभाग, जिल्हा परिषद, हिंगोली

प्रपत्र-11

**रास्त भावाची दुकाने
(Ration Shops)**

जिल्हा:-हिंगोली

अ.क्र.	तालुक्याचे नाव	क्षेत्र/विभाग	रास्त भावांची दुकाने (संख्या)		
			2007-08	2008-09	2009-10
1	2	3	4	5	6
1	सेनगाव	ग्रामीण	150	150	उ.ना.
		एकूण (ग्रामीण + नागरी)	150	150	उ.ना.
2	हिंगोली	ग्रामीण	143	143	उ.ना.
		एकूण (ग्रामीण + नागरी)	164	164	उ.ना.
3	औढा ना.	ग्रामीण	141	141	उ.ना.
		एकूण (ग्रामीण + नागरी)	141	141	उ.ना.
4	कळमनुरी	ग्रामीण	166	166	उ.ना.
		एकूण (ग्रामीण + नागरी)	172	172	उ.ना.
5	वसमत	ग्रामीण	140	140	उ.ना.
		एकूण (ग्रामीण + नागरी)	167	167	उ.ना.
	एकूण	ग्रामीण	740	740	उ.ना.
		एकूण (ग्रामीण + नागरी)	794	794	उ.ना.

आधार:- तहसिलदार, वसमत, हिंगोली, कळमनुरी, औढा ना., सेनगाव

प्रपत्र-12

कृषि उत्पन्न बाजार केंद्राबाबत माहिती
(agricultural Marketing Centers)

जिल्हा:-हिंगोली

अ.क्र.	तालुक्याचे नाव	कृषि उत्पादन बाजार विषयक बाजारांची केंद्रे (संख्या)		
		2007-08	2008-09	2009-10
1	2	3	4	5
1	सेनगाव	1	1	उ.ना.
2	हिंगोली	4	4	उ.ना.
3	औंढा ना.	1	1	उ.ना.
4	कळमनुरी	7	7	उ.ना.
5	वसमत	3	3	उ.ना.
एकूण		16	16	उ.ना.

आधार:- सचिव, कृषि उत्पन्न बाजार समिती, सेनगाव, हिंगोली, कळमनुरी, वसमत, औंढा ना.

प्रपत्र-13

सार्वजनिक वाचनालये
(Public Libraries)

जिल्हा:-हिंगोली

अ.क्र.	तालुक्याचे नाव	क्षेत्र/विभाग	सार्वजनिक वाचनालये (संख्या)		
			2007-08	2008-09	2009-10
1	2	3	4	5	6
1	सेनगाव	ग्रामीण	24	31	31
		एकूण (ग्रामीण + नागरी)	24	31	31
2	हिंगोली	ग्रामीण	12	19	19
		एकूण (ग्रामीण + नागरी)	16	23	23
3	औंढा ना.	ग्रामीण	8	11	11
		एकूण (ग्रामीण + नागरी)	10	13	13
4	कळमनुरी	ग्रामीण	18	19	19
		एकूण (ग्रामीण + नागरी)	20	21	21
5	वसमत	ग्रामीण	17	22	22
		एकूण (ग्रामीण + नागरी)	21	26	26
एकूण		(ग्रामीण)	79	102	102
		(ग्रामीण+नागरी)	91	114	114

आधार:- सहायक ग्रंथालय संचालक, औरंगाबाद

जिल्हा सामाजिक व आर्थिक समालोचन

मार्च २००९

जिल्हा:- हिंगोली

भाग III

आदिवासी आर्थिक व सामाजिक समालोचन

फक्त कार्यालयीन उपयोगाकरीता

अनुक्रमणिका

जिल्हा:-हिंगोली

अ.क्र.	विषय	पान क्रमांक
1	2	3
1	आदिवासी उपयोजना क्षेत्रातील गावे व लोकसंख्या	1 ते 3
2	आदिवासी उपयोजना क्षेत्रातील शहरांचे क्षेत्र व लोकसंख्या	4
3	आदिवासी उपयोजना क्षेत्रातील व क्षेत्राबाहेरील आदिवासींची लोकसंख्या (एकत्रित माहिती)	5
4	आ. उपयोजना क्षेत्रातील व तालुक्यातील लोकसंख्येचे स्त्री पुरुष निहाय वर्गीकरण व साक्षरतेचे प्रमाण	6
5	आदिवासी उपयोजना क्षेत्रातील व तालुक्यातील 0 ते 6 वयोगटातील मुलांची संख्या	7 ते 8
6	आदिवासी उपयोजना क्षेत्रातील गावांच्या लोकसंख्येनुसार वर्गीकरण	9
7	आदिवासी उपयोजना क्षेत्रातील पशुधन (1997च्या पशुगणनेनुसार) व पशुवैद्यकीय सेवा	10
8	आदिवासी उपयोजना क्षेत्रातील व तालुक्यातील वनव्याप्त क्षेत्र आणि जमिनीचा वापर	11
9	आदिवासी उपयोजना क्षेत्रातील मुख्य व गौण वन उत्पादने संदर्भ वर्ष मार्च 2004	12
10	आदिवासी उपयोजना क्षेत्रातील सिंचनाच्या सोयी व पाणी उपसण्याच्या सोयी	13
11	आदिवासी उपयोजना क्षेत्रातील व तालुक्यातील पिण्याच्या पाण्याची उपलब्धता	14
12	आदिवासी उपयोजना क्षेत्रातील कार्यरत असलेल्या आरोग्य संस्था	15
13	आदिवासी उपयोजना क्षेत्रातील शैक्षणिक सुविधा	16 ते 18
14	आदिवासी उपयोजना क्षेत्रात / तालुक्यात उपलब्ध असलेल्या विविध सुविधानुसार गावांची संख्या	19
15	आदिवासी उपयोजना क्षेत्रातील सार्वजनिक सोयींची अंतरानुसार उपलब्धता	20 ते 21
16	आदिवासी उपयोजना क्षेत्रातील सहकारी संस्था	22
17	आदिवासी उपयोजना क्षेत्रातील व तालुक्यातील दर्जा आणि पृष्ठभागानुसार रस्त्याची लांबी [कि.मी.]	23
18	महाराष्ट्र राज्य सहकारी आदिवासी विकास महामंडळाचे कार्य	24
19	सन 2003-04 मधील 20 कलमी कार्यक्रमातर्गत योजना निहाय आदिवासी उ क्षेत्रातील आदिवासी लाभार्थी कुंटुंब	25
20	आमदारांच्या स्थानिक विकास कार्यक्रमातर्गत निधीतील आदिवासी उपयोजना क्षेत्रातील कामे	26
21	खासदारांच्या स्थानिक विकास कार्यक्रमातर्गत निधीतील आदिवासी उपयोजना क्षेत्रातील कामे	26
22	डोंगरी विकास कार्यक्रमातर्गत आदिवासी उपयोजना क्षेत्रातील कामे	26
23	आदिवासी उपयोजनेतर्गत (टीएसपी) विकासशिर्ष निहाय वर्ष 2002-03 व 03-04 ची आर्थिक प्रगती	27 ते 28
24	आ. उ. क्षेत्राबाहेरील (ओटीएसपी) योजनांची विकासशिर्ष निहाय वर्ष 2002-03 व 03-04 ची आर्थिक प्रगती	29 ते 30
25	महाराष्ट्र राज्यातील घोषित अनुसूचित जमातीची यादी मधील परिशिष्ट 2 मधील भाग 1	31

जिल्हा:-हिंगोली

तक्ता क्रमांक-1
आदिवासी उपयोजना क्षेत्रातील गावे व लोकसंख्या

(क्षेत्रफळ चौ.कि.मी.)

संदर्भ वर्ष:2008-09

अ.क्र.	तालुका	संपुर्ण तालुका				आदिवासी उपयोजना मुख्य क्षेत्र				अतिरीक्त आदिवासी उपयोजना क्षेत्र			
		गावे	क्षेत्रफळ	एकुण लोकसंख्या	आदिवासी लोकसंख्या	गावे	क्षेत्रफळ	एकुण लोकसंख्या	आदिवासी लोकसंख्या (स्तंभ 9 पैकी)	गावे	क्षेत्रफळ	एकुण लोकसंख्या	आदिवासी लोकसंख्या (स्तंभ 13 पैकी)
1	2	3	4	5	6	7	8	9	10	11	12	13	14
1	हिंगोली	153	93847	211254	12073	—	—	—	—	—	—	—	—
2	कळमनुरी	151	94129	197392	34544	—	—	—	—	—	—	—	—
3	वसमत	125	88019	257089	9356	—	—	—	—	—	—	—	—
4	औढा ना.	122	78352	152178	21464	—	—	—	—	—	—	—	—
5	सेनगाव	133	111748	169247	9461	—	—	—	—	—	—	—	—
	एकुण जिल्हा	684	466095	987160	86898	—	—	—	—	—	—	—	—

आधार: 1. आदिवासी विकास व नियोजन विभागाचे शासन निर्णय 2.सन 2001 ची जनगणना

जिल्हा:-हिंगोली

तक्ता क्रमांक-1
आदिवासी उपयोजना क्षेत्रातील गावे व लोकसंख्या

(क्षेत्रफळ चौ.कि.मी.)

संदर्भ वर्ष:2008-09

अ.क्र.	तालुका	माडा पॉकेट क्षेत्र				मिनी माडा पॉकेट क्षेत्र				एकुण आदिवासी उपयोजना क्षेत्र				आदिवासी उपयोजना क्षेत्राचे क्षेत्रफळ, एकुण लोकसंख्या व आदिवासी लोकसंख्या यांची तालुक्याच्या एकुण क्षेत्रफळाशी एकुण लोकसंख्येशी व आदिवासी लोकसंख्येशी टक्केवारी		
		गावे	क्षेत्रफळ	लोकसंख्या एकुण	आदिवासी लोकसंख्या (स्तंभ 17 पैकी)	गावे	क्षेत्रफळ	लोकसंख्या एकुण	आदिवासी लोकसंख्या (स्तंभ 29 पैकी)	गावे (स्तंभ 7+11+15+19)	क्षेत्रफळ (स्तंभ ८+१२+१६+२०)	लोकसंख्या एकुण (स्तंभ 9+13+17+21)	आदिवासी लोकसंख्या (स्तंभ 25 पैकी) (स्तंभ 10+14+18+22)	क्षेत्रफळ	एकुण लोकसंख्या	आदिवासी लोकसंख्या
1	2	15	16	17	18	19	20	21	22	23	24	25	26	27	28	29
1	हिंगोली	6	—	5679	1396	4	—	5230	1605	10	—	10909	3001	—	5.16	24.86
2	कळमनुरी	40	—	42349	25307	—	—	—	—	40	—	42349	25307	—	21.45	73.26
3	वसमत	—	—	—	—	—	—	—	—	0	—	0	—	—	—	—
4	ओढा ना.	4	—	4697	3664	15	—	14300	8135	19	—	18997	11799	—	12.48	54.97
5	सेनगाव	—	—	—	—	—	—	—	—	0	—	0	—	—	—	—
	एकुण जिल्हा	50	—	52725	30367	19	0	19530	9740	69	—	72255	40107	—	7.32	45.52

आधार: 1. आदिवासी विकास व नियोजन विभागाचे शासन निर्णय 2.सन 2001 ची जनगणना

जिल्हा:-हिंगोली

तक्ता क्रमांक-1
आदिवासी उपयोजना क्षेत्रातील गावे व लोकसंख्या

(क्षेत्रफळ चौ.कि.मी.)

संदर्भ वर्ष:2008-09

अ.क्र.	तालुका	आदिवासी उपयोजना क्षेत्रातील प्रमुख आदिवासी जमाती	1 ऑक्टों. 2008 ची प्रक्षेपीत लोक संख्या	आदिवासी उपयोजना क्षेत्रातील गांवापैकी								
				अवर्षण प्रवण क्षेत्रांतर्गत			डोंगरी विभाग विकास कार्यक्रमा अंतर्गत			पश्चिम घाट विकास कार्यक्रमा अंतर्गत		
				गावे	क्षेत्रफळ	लोकसंख्या	गावे	क्षेत्रफळ	लोकसंख्या	गावे	क्षेत्रफळ	लोकसंख्या
1	2	30	31	32	33	34	35	36	37	38	39	40
1	हिंगोली	महादेव कोळी, आंध, पारधी	—	उ.ना.	उ.ना.	उ.ना.	उ.ना.	उ.ना.	उ.ना.	—	—	—
2	कळमनुरी		—	उ.ना.	उ.ना.	उ.ना.	उ.ना.	उ.ना.	उ.ना.	—	—	—
3	वसमत		—	उ.ना.	उ.ना.	उ.ना.	उ.ना.	उ.ना.	उ.ना.	—	—	—
4	औढा ना.		—	उ.ना.	उ.ना.	उ.ना.	उ.ना.	उ.ना.	उ.ना.	—	—	—
5	सेनगाव		—	उ.ना.	उ.ना.	उ.ना.	उ.ना.	उ.ना.	उ.ना.	—	—	—
	एकुण जिल्हा		—	उ.ना.	उ.ना.	उ.ना.	उ.ना.	उ.ना.	उ.ना.	—	—	—

आधार: 1. आदिवासी विकास व नियोजन विभागाचे शासन निर्णय 2.सन 2001 ची जनगणना

तक्ता क्रमांक - 2

आदिवासी उपयोजन क्षेत्रातील शहरांचे क्षेत्र व लोकसंख्या

जिल्हा:- हिंगोली

संदर्भ वर्ष: 2008-09

(क्षेत्रफळ चौ.कि.मी.)

(लोकसंख्या हजारात)

अ.क्र.	तालुका	शहराचे नाव	क्षेत्रफळ	एकुण लोकसंख्या	त्यापैकी आदिवासी लोकसंख्या
1	2	3	4	5	6
1	हिंगोली	हिंगोली	93847	211254	12073
2	कळमनुरी	कळमनुरी	94129	197392	34544
3	वसमत	वसमत	88019	257084	9356
4	औढा ना.	—	—	—	—
5	सेनगाव	—	—	—	—
	एकुण जिल्हा		275995	665730	55973

आधार: 1. आदिवासी विकास व नियोजन विभागाचे शासन निर्णय 2.सन 2001 ची जनगणना

तक्ता क्रमांक - 3

आदिवासी उपयोजन क्षेत्रातील व क्षेत्राबाहेरील आदिवासी लोकसंख्या (एकत्रित माहिती)

जिल्हा:- हिंगोली

संदर्भ वर्ष: 2008-09

अ.क्र.	तालुका	एकुण आदिवासी लोकसंख्या	आदिवासी उपयोजना क्षेत्रातील आदिवासी लोकसंख्या (तक्ता 1 स्तंभ 26 प्रमाणे)		आदिवासी उपयोजना क्षेत्राबाहेरील आदिवासी लोकसंख्या	
			लोकसंख्या	एकुण आदिवासी लोकसंख्येशी टक्केवारी (स्तंभ 4/3)	लोकसंख्या (स्तंभ 3-4)	स्तंभ 3 मधील एकुण आदिवासी लोकसंख्येशी टक्केवारी (स्तंभ 6/3)
1	2	3	4	5	6	7
1	हिंगोली	12073	3001	24.86	9072	75.14
2	कळमनुरी	34544	25307	73.26	9237	26.74
3	वसमत	9356	—	—	—	—
4	औढा ना.	21464	11799	54.97	9665	45.03
5	सेनगाव	9461	—	—	—	—
एकुण जिल्हा		86898	40107	51.03	27974	48.97

आधार: 1. आदिवासी विकास व नियोजन विभागाचे शासन निर्णय 2.सन 2001 ची जनगणना

तक्ता क्रमांक - 4

आदिवासी उपयोजना क्षेत्रातील व तालुक्यातील लोकसंख्येचे स्त्री पुरुष निहाय वर्गीकरण व साक्षरतेचे प्रमाण

जिल्हा:- हिंगोली

संदर्भ वर्ष: 2008-09

अ.क्र.	तालुका	आदिवासी उपयोजना क्षेत्राची एकुण लोकसंख्या (तक्ता 1 स्तंभ 25 प्रमाणे)			आदिवासी उपयोजना क्षेत्राची एकुण आदिवासी लोकसंख्या (तक्ता 1 स्तंभ 26 प्रमाणे)			आदिवासी उपयोजना क्षेत्रातील आदिवासी लोकसंख्येशी टक्केवारी			आदिवासी उपयोजना क्षेत्रातील (स्त्री पुरुष प्रमाण दरजार पुरुषांमध्ये स्त्रियांचे प्रमाण)(स्तंभ 6 चे स्तंभ 7 शी)	आदिवासी लोकसंख्येचे साक्षरतेचे प्रमाण			तालुक्याचे स्त्री पुरुष प्रमाण	तालुक्याचे साक्षरतेचे प्रमाण		
		पुरुष	स्त्रिया	एकुण	पुरुष	स्त्रिया	एकुण	पुरुष (स्तंभ 6:3)	स्त्री (स्तंभ 7:4)	एकुण (स्तंभ 8:5)		पुरुष	स्त्रिया	एकुण		पुरुष	स्त्रिया	एकुण
1	हिंगोली	5683	5226	10909	1696	1405	3101	29.843	26.88	28.43	828	N A	N A	N A	920	72722	45858	118580
2	कळमनुरी	22590	19759	42349	13179	12128	25307	58.34	61.38	59.76	920	N A	N A	N A	875	69847	43561	113408
3	वसमत	—	—	—	—	—	—	—	—	—	—	N A	N A	N A	—	87252	53136	140388
4	औढा ना.	9349	9648	18997	5973	5726	11699	63.889	59.35	61.58	959	N A	N A	N A	1032	50105	28710	78815
5	सेनगाव	—	—	—	—	—	—	—	—	—	—	N A	N A	N A	—	57986	34132	92118
एकुण जिल्हा		37622	34633	72255	20848	19259	40107	50.691	49.2	49.92	924	N A	N A	N A	921	337912	205397	543309

आधार: 1. आदिवासी विकास व नियोजन विभागाचे शासन निर्णय 2.सन 2001 ची जनगणना

तक्ता क्रमांक - 5 भाग 1 आदिवासी उपयोजना क्षेत्र

आदिवासी उपयोजना क्षेत्रातील व तालुक्यातील 0 ते 6 वयोगटातील मुलांची संख्या

जिल्हा:- हिंगोली

संदर्भ वर्ष: 2008-09

अ.क्र.	तालुका	भाग 1 आदिवासी उपयोजना क्षेत्र									
		एकुण लोकसंख्या			स्तंभ 0 ते 6 वयोगटातील मुलांची संख्या (स्तंभ 3 ते 5 पैकी)			0 ते 6 वयोगटातील मुलांची एकुण लोकसंख्येशी टक्केवारी			0ते 6 वयोगटातील दरहजारी स्त्री पुरुष प्रमाण (स्तंभ 7 चे 6 शी)
		पुरुष	स्त्री	एकुण	मुले	मुली	एकुण	मुल (स्तंभ 6/3)	मुली (स्तंभ 7/4)	एकुण (स्तंभ 8/4)	
1	2	3	4	5	6	7	8	9	10	11	12
1	हिंगोली	5683	5226	10909	1292	1312	2604	22.73	25.11	23.87	1015.48
2	कळमनुरी	22590	19759	42349	3662	3444	7106	16.21	17.43	16.78	940.47
3	वसमत	—	—	—	—	—	—	—	—	—	—
4	औढा ना.	9349	9648	18997	1779	1669	3448	19.03	17.30	18.15	938.17
5	सेनगाव	—	—	—	—	—	—	—	—	—	—
	एकुण जिल्हा	37622	34633	72255	6733	6425	13158	17.90	18.55	18.21	954.26

आधार: 1. आदिवासी विकास व नियोजन विभागाचे शासन निर्णय 2.सन 2001 ची जनगणना

तक्ता क्रमांक - 5 भाग 2 तालुका

आदिवासी उपयोजना क्षेत्रातील व तालुक्यातील 0 ते 6 वयोगटातील मुलांची संख्या

जिल्हा:- हिंगोली

संदर्भ वर्ष: 2008-09

अ.क्र.	तालुका	भाग 1 आदिवासी उपयोजना क्षेत्र										
		एकुण लोकसंख्या			स्तंभ 0 ते 6 वयोगटातील मुलांची संख्या (स्तंभ 3 ते 5 पैकी)			0 ते 6 वयोगटातील मुलांची एकुण लोकसंख्येशी टक्केवारी			0ते 6 वयोगटातील दरहजारी स्त्री पुरुष प्रमाण (स्तंभ 7 चे 6 शी)	
		पुरुष	स्त्री	एकुण	मुले	मुली	एकुण	मुल (स्तंभ 6/3)	मुली (स्तंभ 7/4)	एकुण (स्तंभ 8/4)		
1	2	3	4	5	6	7	8	9	10	11	12	
1	हिंगोली	उ.ना.	उ.ना.	उ.ना.	उ.ना.	उ.ना.	उ.ना.	उ.ना.	उ.ना.	उ.ना.	उ.ना.	उ.ना.
2	कळमनुरी	उ.ना.	उ.ना.	उ.ना.	उ.ना.	उ.ना.	उ.ना.	उ.ना.	उ.ना.	उ.ना.	उ.ना.	उ.ना.
3	वसमत	उ.ना.	उ.ना.	उ.ना.	उ.ना.	उ.ना.	उ.ना.	उ.ना.	उ.ना.	उ.ना.	उ.ना.	उ.ना.
4	औढा ना.	उ.ना.	उ.ना.	उ.ना.	उ.ना.	उ.ना.	उ.ना.	उ.ना.	उ.ना.	उ.ना.	उ.ना.	उ.ना.
5	सेनगाव	उ.ना.	उ.ना.	उ.ना.	उ.ना.	उ.ना.	उ.ना.	उ.ना.	उ.ना.	उ.ना.	उ.ना.	उ.ना.
	एकुण जिल्हा	उ.ना.	उ.ना.	उ.ना.	उ.ना.	उ.ना.	उ.ना.	उ.ना.	उ.ना.	उ.ना.	उ.ना.	उ.ना.

आधार: 1. आदिवासी विकास व नियोजन विभागाचे शासन निर्णय 2.सन 2001 ची जनगणना

तक्ता क्रमांक - 6
आदिवासी उपयोजना क्षेत्रातील गावांचे लोकसंख्येनुसार वर्गीकरण

जिल्हा:- हिंगोली

संदर्भ वर्ष: 2008-09

अ.क्र.	तालुका	लोकसंख्येनुसार गावांची संख्या							
		200 पेक्षा कमी	200 ते 499	500 ते 999	1000 ते 1999	2000 ते 4999	5000 ते 9999	10000 व त्यापेक्षा जास्त	एकुण गावे
1	2	3	4	5	6	7	8	9	10
1	हिंगोली	1	1	6	2	—	—	—	10
2	कळमनुरी	1	3	20	13	3	—	—	40
3	वसमत	—	—	—	—	—	—	—	0
4	औढा ना.	1	1	8	7	2	—	—	19
5	सेनगाव	—	—	—	—	—	—	—	0
	एकुण जिल्हा	3	5	34	22	5	0	0	69

आधार: 1. आदिवासी विकास व नियोजन विभागाचे शासन निर्णय 2.सन 2001 ची जनगणना

तक्ता क्रमांक - 7

आदिवासी उपयोजना क्षेत्रातील पशुधन (2002 च्या पशुगणनेनुसार) व पशुवैद्यकीय सेवा

जिल्हा:- हिंगोली

संदर्भ वर्ष: 2008-09

अ.क्र.	तालुका	2002 च्या पशुगणनेनुसार पशुधन (संख्या)									उपलब्ध पशुवैद्यकीय सेवा		
		गाय	बैल	म्हैस	रेडे	मेंढया	बक-या	इतर पशुधन	एकुण पशुधन	कोंबडया	पशुवैद्यकीय सर्व चिकीत्सालय (संख्या)	पशुवैद्यकीय दवाखाने (संख्या)	पशुउपचार केंद्रे (संख्या)
1	2	3	4	5	6	7	8	9	10	11	12	13	14
1	हिंगोली	उ.ना.	उ.ना.	उ.ना.	उ.ना.	उ.ना.	उ.ना.	उ.ना.	उ.ना.	उ.ना.	उ.ना.	उ.ना.	उ.ना.
2	कळमनुरी	उ.ना.	उ.ना.	उ.ना.	उ.ना.	उ.ना.	उ.ना.	उ.ना.	उ.ना.	उ.ना.	उ.ना.	उ.ना.	उ.ना.
3	वसमत	उ.ना.	उ.ना.	उ.ना.	उ.ना.	उ.ना.	उ.ना.	उ.ना.	उ.ना.	उ.ना.	उ.ना.	उ.ना.	उ.ना.
4	औढा ना.	उ.ना.	उ.ना.	उ.ना.	उ.ना.	उ.ना.	उ.ना.	उ.ना.	उ.ना.	उ.ना.	उ.ना.	उ.ना.	उ.ना.
5	सेनगाव	उ.ना.	उ.ना.	उ.ना.	उ.ना.	उ.ना.	उ.ना.	उ.ना.	उ.ना.	उ.ना.	उ.ना.	उ.ना.	उ.ना.
	एकुण जिल्हा	उ.ना.	उ.ना.	उ.ना.	उ.ना.	उ.ना.	उ.ना.	उ.ना.	उ.ना.	उ.ना.	उ.ना.	उ.ना.	उ.ना.

आधार:: जिल्हा पशुसंवर्धन उपसंचालक आणि जिल्हा पशुसंवर्धन अधिकारी, जिल्हा परिषद, हिंगोली

तक्ता क्रमांक - 8

आदिवासी उपयोजना क्षेत्रातील व तालुक्यातील वनव्याप्त क्षेत्र आणि जमिनीचा वापर

जिल्हा:- हिंगोली

संदर्भ वर्ष: 2008-09

अ. क्र.	तालुका	एकुण भौगोलिक क्षेत्र	वनव्याप्त क्षेत्र				आदिवासी उपयोजना क्षेत्रातील जमिनीचा वापर					तालुक्यातील जमिनीचा वापर				
			राखीव	संरक्षित	अवर्गीकृत	एकुण क्षेत्र	एकुण भौगोलिक क्षेत्र	लागवडी खालील क्षेत्र	निव्वळ लागवडीखालील क्षेत्र	ओलीताखालील निव्वळ क्षेत्र	ओलीताखालील निव्वळ क्षेत्राची लागवडीखालील निव्वळ क्षेत्राशी टक्केवारी (स्तंभ 11:10)	एकुण भौगोलिक क्षेत्र	लागवडी खालील क्षेत्र	निव्वळ लागवडीखालील क्षेत्र	ओलीताखालील निव्वळ क्षेत्र	ओलीताखालील निव्वळ क्षेत्राची लागवडीखालील निव्वळ क्षेत्राशी टक्केवारी (स्तंभ 11:10)
1	2	3	4	5	6	7	8	9	10	11	12	13	14	15	16	17
1	हिंगोली	93847	3378	86	720	4184	उ.ना.	उ.ना.	उ.ना.	उ.ना.	उ.ना.	93847	उ.ना.	उ.ना.	उ.ना.	उ.ना.
2	कळमनुरी	94129	3956	37	73	4066	उ.ना.	उ.ना.	उ.ना.	उ.ना.	उ.ना.	94129	उ.ना.	उ.ना.	उ.ना.	उ.ना.
3	वसमत	88019	3329	0	226	3555	उ.ना.	उ.ना.	उ.ना.	उ.ना.	उ.ना.	88019	उ.ना.	उ.ना.	उ.ना.	उ.ना.
4	औढा ना.	78352	8990	94	2423	11507	उ.ना.	उ.ना.	उ.ना.	उ.ना.	उ.ना.	78352	उ.ना.	उ.ना.	उ.ना.	उ.ना.
5	सेनगाव	111748	5286	57	427	5770	उ.ना.	उ.ना.	उ.ना.	उ.ना.	उ.ना.	111748	उ.ना.	उ.ना.	उ.ना.	उ.ना.
एकुण जिल्हा		466095	24939	274	3869	29082	उ.ना.	उ.ना.	उ.ना.	उ.ना.	उ.ना.	466095	उ.ना.	उ.ना.	उ.ना.	उ.ना.

आधार: 1. तहसिलदार 2. वनसंरक्षक 3. उपवनसंरक्षक

तक्ता क्र.9
आदिवासी उपयोजना क्षेत्रातील मुख्य व गौण वन उत्पादने

जिल्हा:-हिंगोली

वर्ष: 2008-09

अ.क्र.	वनउत्पादनाचे नाव	परिमाण	जिल्हा
1	इमारती लाकुड	घन मीटर	0
2	जळाउ लाकुड	घन मीटर	0
3	इमारती वासे	संख्या	0
4	गौण वन उत्पादन		
	1. बांबु	संख्या	0
	2. गवत	मे.टन	0
	3.विडी पाने (तेंदुपत्ता)	स्टॅ.बॅग	5535.76
	4. डिक	क्विंटल	1076.5
	5. हिरडा	क्विंटल	0
5	इतर		
	1. आपटा पाने	पेंडी	0
	2. मोहाची फुले	क्विंटल	0
	3. घायपात	मे.टन	0
	4. शिकेकाई	क्विंटल	0
	5. मध	किलो	0
	6. चिंचफळे	क्विंटल	0
	7. बांभुळ फळे	क्विंटल	0
	8. शिंदी पाने	पेंडी	0

आधार:- 1. वनसंरक्षक 2. उपवनसंरक्षक

तक्ता क्र.10
आदिवासी उपयोजना क्षेत्रातील सिंचनाच्या व पाणी उपसण्याच्या सोयी

जिल्हा:	हिंगोली	सिंचनाच्या सोयी (संख्या)									बसविलेले कृषिपंप 2008-09	
		मोठे प्रकल्प	मध्यम प्रकल्प	लघुसिंचन प्रकल्प		पाझर तलाव	कोल्हापुर बंधारा	भुयारी/साठवण बंधारा	उपसा जलसिंचन योजना	सिंचन विहिरी	डिझेल पंप	विद्युत पंप
				राज्य	स्थानिक							
1	2	3	4	5	6	7	8	9	10	11	12	13
1	हिंगोली	—	—	4	10	17	1	—	2	—	—	—
2	कळमनुरी	1	—	5	2	8	—	—	2	—	—	—
3	वसमत	—	—	1	0	6	—	—	0	—	—	—
4	औढा ना.	1	—	9	3	8	—	—	0	—	—	—
5	सेनगाव	—	—	3	13	20	—	—	3	—	—	—
	एकुण जिल्हा	2	—	22	28	59	1	—	7	—	—	—

- आधार: 1. गटविकास अधिकारी, पंचायत समिती, हिंगोली
2. कार्यकारी अभियंता, लघुपाटबंधारे विभाग (राज्य स्तर व स्थानिक स्तर), हिंगोली
3. कार्यकारी अभियंता, लघुपाटबंधारे विभाग (स्थानिक स्तर), जिल्हा परिषद, हिंगोली
4. कार्यकारी अभियंता, महाराष्ट्र राज्य विद्युत मंडळ, हिंगोली

जिल्हा:- हिंगोली

वर्ष: 2008-09

अ.क्र.	तालुका	आदिवासी उपयोजना क्षेत्रातील गावे	बारमाही पिण्याचे पाणी उपलब्ध असलेल्या गावांची संख्या (गावांच्या हद्दीतील सर्व वाड्या/पाडे/टोले धरून)	स्तंभ 4 मधील बारमाही पिण्याच्या पाण्याची सोय असलेल्या गावांचे पिण्याच्या पाण्याच्या प्रमुख साधनानुसार वर्गीकरण						बारमाही पुरेसा पाणी पुरवठा नसलेली आदिवासी उपयोजना क्षेत्रातील गावे					बारमाही पुरेसा पाणी पुरवठा नसलेली तालुक्यातील गावे				
				नळ योजना संख्या	विंढन विहरींची संख्या		साध्या विहरी संख्या	इतर साधने ओढा कालवा (संख्या)	एकुण (5 ते 9) ही संख्या स्तंभ 4 एवढी असणे आवश्यक आहे.	मुळ गावे (संख्या)	गावठाण सोडुन वाडे/पाडे/टोले संख्या	टंचाइग्रस्त गावे	टँकरग्रस्त गावे	बैलगाडी	मुळ गावे	गावठाण सोडुन वाडे/पाडे/टोले संख्या	टंचाइग्रस्त गावे	टंचाइग्रस्त गावे	बैलगाडी
					हातपंप बसविलेल्या विहरी	विद्युत पंप बसविलेल्या विहरी													
1	2	3	4	5	6	7	8	9	10	11	12	13	14	15	16	17	18	19	20
1	हिंगोली	10	4	4	—	—	—	—	4	6	—	6	—	—	96	7	103	8	—
2	कळमनुरी	40	16	16	—	—	—	—	16	25	—	25	—	—	104	5	109	5	—
3	वसमत	—	—	—	—	—	—	—	—	—	—	—	—	—	—	—	—	—	—
4	औंढा ना.	19	13	11	2	—	—	—	13	9	—	9	—	—	60	5	65	13	—
5	सेनगाव	—	—	—	—	—	—	—	—	—	—	—	—	—	—	—	—	—	—
	एकुण जिल्हा	69	33	31	2	0	0	0	33	40	0	40	0	0	260	17	277	26	0

आधार:- 1. गटविकास अधिकारी, पंचायत समिती, हिंगोली

2.कार्यकारी अभियंता, ग्रामीण पाणी पुरवठा विभाग, जिल्हा परिषद, हिंगोली

तक्ता क्र.12
आदिवासी उपयोजना क्षेत्रात उपलब्ध असलेल्या आरोग्य सेवा

जिल्हा:- हिंगोली

वर्ष: 2008-09

अ.क्र.	तालुका	आदिवासी उपयोजना क्षेत्रात उपलब्ध असलेल्या आरोग्य सेवा											
		ग्रामीण/कुटीर रुग्णालये		प्राथमिक आरोग्य केंद्रे		उपकेंद्रे		प्राथमिक आरोग्य केंद्रे	फिरती आरोग्य केंद्रे	आयुर्वेदिक दवाखाने	वाडा स्वयं सेवक	भरारी पथके (रेस्क्यु कॅंप)	फिरती आश्रमशाळा पथके
		संख्या	प्रति ग्रामीण/कुटीर रुग्णालय लोकसंख्या	केंद्रे	प्रति प्रा.आ.केंद्रे लोकसंख्या	केंद्रे	प्रति उपकेंद्रे लोकसंख्या						
1	2	3	4	5	6	7	8	9	10	11	12	13	14
1	हिंगोली	उ.ना.	उ.ना.	उ.ना.	उ.ना.	—	—	उ.ना.	उ.ना.	—	उ.ना.	उ.ना.	उ.ना.
2	कळमनुरी	उ.ना.	उ.ना.	उ.ना.	उ.ना.	8	4635	उ.ना.	उ.ना.	2	उ.ना.	उ.ना.	उ.ना.
3	वसमत	उ.ना.	उ.ना.	उ.ना.	उ.ना.	—	उ.ना.	उ.ना.	उ.ना.	—	उ.ना.	उ.ना.	उ.ना.
4	औढा ना.	उ.ना.	उ.ना.	उ.ना.	उ.ना.	4	4785	उ.ना.	उ.ना.	—	उ.ना.	उ.ना.	उ.ना.
5	सेनगाव	उ.ना.	उ.ना.	उ.ना.	उ.ना.	—	उ.ना.	उ.ना.	उ.ना.	—	उ.ना.	उ.ना.	उ.ना.
	एकुण जिल्हा	उ.ना.	उ.ना.	उ.ना.	उ.ना.	12	9420	उ.ना.	उ.ना.	2	उ.ना.	उ.ना.	उ.ना.

आधार: 1. गटविकास अधिकारी, पचायत समिती (सर्व), जिल्हा हिंगोली

2.जिल्हा आरोग्य अधिकारी, जिल्हा परिषद, हिंगोली

3.जिल्हा शल्यचिकीत्सक, सामान्य रुग्णालय, हिंगोली

तक्ता क्र.13
आदिवासी उपयोजना क्षेत्रातील शैक्षणिक सुविधा
भाग-1 आश्रमशाळा व वसतिगृहाव्यतिरीक्त संस्था

जिल्हा :- हिंगोली		वर्ष 2008-09											
अ.क्र.	तालुका	वस्तीशाळा				अंगणवाडया				प्राथमिक शाळा			
		संख्या	एकुण विद्यार्थी	आदिवासी विद्यार्थी	शिक्षक (भरलेली पदे)	संख्या	एकुण विद्यार्थी	आदिवासी विद्यार्थी	शिक्षक (भरलेली पदे)	संख्या	एकुण विद्यार्थी	आदिवासी विद्यार्थी	शिक्षक (भरलेली पदे)
1	2	3	4	5	6	7	8	9	10	11	12	13	14
1	हिंगोली	उ.ना.	उ.ना.	उ.ना.	उ.ना.	उ.ना.	उ.ना.	उ.ना.	उ.ना.	उ.ना.	उ.ना.	उ.ना.	उ.ना.
2	कळमनुरी	उ.ना.	उ.ना.	उ.ना.	उ.ना.	उ.ना.	उ.ना.	उ.ना.	उ.ना.	उ.ना.	उ.ना.	उ.ना.	उ.ना.
3	वसमत	उ.ना.	उ.ना.	उ.ना.	उ.ना.	उ.ना.	उ.ना.	उ.ना.	उ.ना.	उ.ना.	उ.ना.	उ.ना.	उ.ना.
4	औढा ना.	उ.ना.	उ.ना.	उ.ना.	उ.ना.	उ.ना.	उ.ना.	उ.ना.	उ.ना.	उ.ना.	उ.ना.	उ.ना.	उ.ना.
5	सेनगाव	उ.ना.	उ.ना.	उ.ना.	उ.ना.	उ.ना.	उ.ना.	उ.ना.	उ.ना.	उ.ना.	उ.ना.	उ.ना.	उ.ना.
	एकुण जिल्हा	उ.ना.	उ.ना.	उ.ना.	उ.ना.	उ.ना.	उ.ना.	उ.ना.	उ.ना.	उ.ना.	उ.ना.	उ.ना.	उ.ना.

आधार: 1. गटविकास अधिकारी, पचायत समिती (सर्व), जिल्हा हिंगोली.

तक्ता क्र.13
आदिवासी उपयोजना क्षेत्रातील शैक्षणिक सुविधा
भाग-1 आश्रमशाळा व वसतिगृहाव्यतिरीक्त संस्था

जिल्हा :- हिंगोली		वर्ष 2008-09															
अ.क्र.	तालुका	माध्यमिक शाळा				उच्च माध्यमिक				महाविद्यालये				औद्योगिक प्रशिक्षण संस्था			
		संख्या	एकुण विद्यार्थी	आदिवासी विद्यार्थी	शिक्षक (भरलेली पदे)	संख्या	एकुण विद्यार्थी	आदिवासी विद्यार्थी	शिक्षक (भरलेली पदे)	संख्या	एकुण विद्यार्थी	आदिवासी विद्यार्थी	शिक्षक (भरलेली पदे)	संख्या	एकुण विद्यार्थी	आदिवासी विद्यार्थी	शिक्षक (भरलेली पदे)
1	2	15	16	17	18	19	20	21	22	23	24	25	26	27	28	29	30
1	हिंगोली	उ.ना.	उ.ना.	उ.ना.	उ.ना.	उ.ना.	उ.ना.	उ.ना.	उ.ना.	उ.ना.	उ.ना.	उ.ना.	उ.ना.	उ.ना.	उ.ना.	उ.ना.	उ.ना.
2	कळमनुरी	उ.ना.	उ.ना.	उ.ना.	उ.ना.	उ.ना.	उ.ना.	उ.ना.	उ.ना.	उ.ना.	उ.ना.	उ.ना.	उ.ना.	उ.ना.	उ.ना.	उ.ना.	उ.ना.
3	वसमत	उ.ना.	उ.ना.	उ.ना.	उ.ना.	उ.ना.	उ.ना.	उ.ना.	उ.ना.	उ.ना.	उ.ना.	उ.ना.	उ.ना.	उ.ना.	उ.ना.	उ.ना.	उ.ना.
4	औढा ना.	उ.ना.	उ.ना.	उ.ना.	उ.ना.	उ.ना.	उ.ना.	उ.ना.	उ.ना.	उ.ना.	उ.ना.	उ.ना.	उ.ना.	उ.ना.	उ.ना.	उ.ना.	उ.ना.
5	सेनगाव	उ.ना.	उ.ना.	उ.ना.	उ.ना.	उ.ना.	उ.ना.	उ.ना.	उ.ना.	उ.ना.	उ.ना.	उ.ना.	उ.ना.	उ.ना.	उ.ना.	उ.ना.	उ.ना.
	एकुण जिल्हा	उ.ना.	उ.ना.	उ.ना.	उ.ना.	उ.ना.	उ.ना.	उ.ना.	उ.ना.	उ.ना.	उ.ना.	उ.ना.	उ.ना.	उ.ना.	उ.ना.	उ.ना.	उ.ना.

आधार: 1. गटविकास अधिकारी, पचायत समिती (सर्व), जिल्हा हिंगोली.

2. प्रकल्प अधिकारी, एकात्मिक आदिवासी विकास प्रकल्प, उपकार्यालय, हिंगोली

तक्ता क्र. 13
आदिवासी उपयोजना क्षेत्रातील शैक्षणिक सुविधा
भाग-2 आश्रमशाळा व वसतिगृह सुविधा

जिल्हा:-हिंगोली

वर्ष: 2008-09

अ.क्र.	तालुका	इतर व्यवसाय प्रशिक्षण केंद्रे				शासकीय आश्रमशाळा				अनुदानित आश्रमशाळा				शासकीय वसतिगृहे			अनुदानित वसतिगृहे		
		संख्या	एकुण विद्यार्थी	आदिवासी विद्यार्थी	शिक्षक (भरलेली पदे)	संख्या	आदिवासी विद्यार्थी		शिक्षक (भरलेली पदे)	संख्या	आदिवासी विद्यार्थी		संख्या	आदिवासी विद्यार्थी		संख्या	आदिवासी विद्यार्थी		
							मुले	मुली			मुले	मुली		मुले	मुली		मुले	मुली	
1	2	31	32	33	34	35	36	37	38	39	40	41	42	43	44	45	46	47	48
1	हिंगोली																		
2	कळमनुरी																		
3	वसमत																		
4	औंढा ना.																		
5	सेनगाव																		
	एकुण जिल्हा																		

आधार:- प्रकल्प अधिकारी, एकात्मिक आदिवासी विकास प्रकल्प, उपकार्यालय, हिंगोली

तक्ता क्रमांक 14

आदिवासी उपयोजना क्षेत्रात / तालुक्यात उपलब्ध असलेल्या विविध सुविधानुसार गावांची संख्या

जिल्हा:-हिंगोली

संदर्भ वर्ष 2008-09

अ. क्र.	तालुका	आदिवासी उपयोजनेतील गावे	सुविधा उपलब्ध असलेल्या आदिवासी उपयोजना क्षेत्रातील गावांची संख्या								तालुक्या - तील एकूण गावे
			बारमाही रस्ते	एस टी. बस थांबा	रास्त भावाची दुकाने	डाकघर	राष्ट्रीयकृत / सहकारी बँका	दुध संकलन केंद्र	दुरध्वनी केंद्रे	दुरध्वनी जोडणीची संख्या	
1	2	3	4	5	6	7	8	9	10	11	12
1	हिंगोली	10	उ.ना.	उ.ना.	उ.ना.	10	उ.ना.	उ.ना.	6	5508	153
2	कळमनुरी	40	उ.ना.	उ.ना.	उ.ना.	40	उ.ना.	उ.ना.	14	3695	151
3	वसमत	३	उ.ना.	उ.ना.	उ.ना.	३	उ.ना.	उ.ना.	14	5715	152
4	औढा ना.	19	उ.ना.	उ.ना.	उ.ना.	19	उ.ना.	उ.ना.	3	1396	122
5	सेनगाव	३	उ.ना.	उ.ना.	उ.ना.	३	उ.ना.	उ.ना.	9	3282	133
एकूण जिल्हा		69	उ.ना.	उ.ना.	उ.ना.	69	उ.ना.	उ.ना.	46	19596	711

अ. क्र.	तालुका	आदिवासी उपयोजनेतील गावे	सुविधा उपलब्ध असलेल्या तालुक्यातील गावांची संख्या								
			बारमाही रस्ते	एस टी. बस थांबा	रास्त भावाची दुकाने	डाकघर	राष्ट्रीयकृत / सहकारी बँका	दुध संकलन केंद्र	दुरध्वनी केंद्रे	दुरध्वनी जोडणीची संख्या	
1	3	4	14	15	16	17	18	19	20	21	
1	हिंगोली	10	उ.ना.	उ.ना.	उ.ना.	39	उ.ना.	उ.ना.	उ.ना.	उ.ना.	उ.ना.
2	कळमनुरी	40	उ.ना.	उ.ना.	उ.ना.	31	उ.ना.	उ.ना.	उ.ना.	उ.ना.	उ.ना.
3	वसमत	0	उ.ना.	उ.ना.	उ.ना.	12	उ.ना.	उ.ना.	उ.ना.	उ.ना.	उ.ना.
4	औढा ना.	19	उ.ना.	उ.ना.	उ.ना.	20	उ.ना.	उ.ना.	उ.ना.	उ.ना.	उ.ना.
5	सेनगाव	0	उ.ना.	उ.ना.	उ.ना.	12	उ.ना.	उ.ना.	उ.ना.	उ.ना.	उ.ना.
एकूण जिल्हा		69	उ.ना.	उ.ना.	उ.ना.	114	उ.ना.	उ.ना.	उ.ना.	उ.ना.	उ.ना.

आधार- 1. गटविकास अधिकारी पंचायत समिती 2. तहसिलदार 3. अधिक्षक डाकघर 4. भा.सं.नि.लि. 5. सहायक निबंधक, जिल्हा हिंगोली

तक्ता क्रमांक 15

आदिवासी उपयोजना क्षेत्रातील सार्वजनिक सोयींची अंतरानुसार उपलब्धता

जिल्हा:-हिंगोली

संदर्भ वर्ष 2008-09

अ. क्र.	तालुका	आदिवासी उपयोजनेतील गांवे	बारमाही रस्ते				एस टी.बस थांबा				रास्त भावाची दुकाने			
			गावात	3 कि.मी. पर्यंत	3 ते 5 कि.मी.	5 कि.मी. पेक्षा जास्त	गावात	3 कि.मी. पर्यंत	3 ते 5 कि.मी.	5 कि.मी. पेक्षा जास्त	गावात	3 कि.मी. पर्यंत	3 ते 5 कि.मी.	5 कि.मी. पेक्षा जास्त
1	2	3	4	5	6	7	8	9	10	11	12	13	14	15
1	हिंगोली	8	उ.ना.	उ.ना.	उ.ना.	उ.ना.	उ.ना.	उ.ना.	उ.ना.	उ.ना.	उ.ना.	उ.ना.	उ.ना.	उ.ना.
2	कळमनुरी	40	उ.ना.	उ.ना.	उ.ना.	उ.ना.	उ.ना.	उ.ना.	उ.ना.	उ.ना.	उ.ना.	उ.ना.	उ.ना.	उ.ना.
3	वसमत	0	उ.ना.	उ.ना.	उ.ना.	उ.ना.	उ.ना.	उ.ना.	उ.ना.	उ.ना.	उ.ना.	उ.ना.	उ.ना.	उ.ना.
4	औढा ना.	21	उ.ना.	उ.ना.	उ.ना.	उ.ना.	उ.ना.	उ.ना.	उ.ना.	उ.ना.	उ.ना.	उ.ना.	उ.ना.	उ.ना.
5	सेनगाव	0	उ.ना.	उ.ना.	उ.ना.	उ.ना.	उ.ना.	उ.ना.	उ.ना.	उ.ना.	उ.ना.	उ.ना.	उ.ना.	उ.ना.
एकूण जिल्हा		69	उ.ना.	उ.ना.	उ.ना.	उ.ना.	उ.ना.	उ.ना.	उ.ना.	उ.ना.	उ.ना.	उ.ना.	उ.ना.	उ.ना.

अ. क्र.	तालुका	आदिवासी उपयोजनेतील गांवे	डाकघर				राष्ट्रीयकृत /सहकारी बँका				दुध संकलनकेंद्र			
			गावात	3 कि.मी. पर्यंत	3 ते 5 कि.मी.	5 कि.मी. पेक्षा जास्त	गावात	3 कि.मी. पर्यंत	3 ते 5 कि.मी.	5 कि.मी. पेक्षा जास्त	गावात	3 कि.मी. पर्यंत	3 ते 5 कि.मी.	5 कि.मी. पेक्षा जास्त
1	3	4	16	17	18	19	20	21	22	23	24	25	26	27
1	हिंगोली	8	उ.ना.	उ.ना.	उ.ना.	उ.ना.	उ.ना.	उ.ना.	उ.ना.	उ.ना.	उ.ना.	उ.ना.	उ.ना.	उ.ना.
2	कळमनुरी	40	उ.ना.	उ.ना.	उ.ना.	उ.ना.	उ.ना.	उ.ना.	उ.ना.	उ.ना.	उ.ना.	उ.ना.	उ.ना.	उ.ना.
3	वसमत	0	उ.ना.	उ.ना.	उ.ना.	उ.ना.	उ.ना.	उ.ना.	उ.ना.	उ.ना.	उ.ना.	उ.ना.	उ.ना.	उ.ना.
4	औढा ना.	21	उ.ना.	उ.ना.	उ.ना.	उ.ना.	उ.ना.	उ.ना.	उ.ना.	उ.ना.	उ.ना.	उ.ना.	उ.ना.	उ.ना.
5	सेनगाव	0	उ.ना.	उ.ना.	उ.ना.	उ.ना.	उ.ना.	उ.ना.	उ.ना.	उ.ना.	उ.ना.	उ.ना.	उ.ना.	उ.ना.
एकूण जिल्हा		69	उ.ना.	उ.ना.	उ.ना.	उ.ना.	उ.ना.	उ.ना.	उ.ना.	उ.ना.	उ.ना.	उ.ना.	उ.ना.	उ.ना.

आधार- १. गटविकास अधिकारी पंचायत समिती २. तहसिलदार ३. अधीक्षक डाकघर ४. भा.सं.नि.लि. ५. सहायक निबंधक, जिल्हा हिंगोली

तक्ता - 15 पुढे सुरू....

तक्ता क्रमांक 15 सुरू....

आदिवासी उपयोजना क्षेत्रातील सार्वजनिक सोयींची अंतरानुसार उपलब्धता

जिल्हा:-हिंगोली

संदर्भ वर्ष 2008-09

अ. क्र.	तालुका	आदिवासी उपयोजनेतील गांवे	दुरध्वनी केंद्रे				प्राथमिक आरोग्य केंद्र			
			गावात	3 कि.मी. पर्यंत	3 ते 5 कि.मी.	5 कि.मी. पेक्षा जास्त	गावात	3 कि.मी. पर्यंत	3 ते 5 कि.मी.	5 कि.मी. पेक्षा जास्त
1	2	3	28	29	30	31	32	33	34	35
1	हिंगोली	8	1	0	0	5	उ.ना.	उ.ना.	उ.ना.	उ.ना.
2	कळमनुरी	40	1	0	0	13	उ.ना.	उ.ना.	उ.ना.	उ.ना.
3	वसमत	0	1	0	0	13	उ.ना.	उ.ना.	उ.ना.	उ.ना.
4	औढा ना.	21	1	0	0	2	उ.ना.	उ.ना.	उ.ना.	उ.ना.
5	सेनगाव	0	1	0	0	8	उ.ना.	उ.ना.	उ.ना.	उ.ना.
एकूण जिल्हा		69	5	0	0	41	उ.ना.	उ.ना.	उ.ना.	उ.ना.

अ. क्र.	तालुका	आदिवासी उपयोजनेतील गांवे	ग्रामीण / कुटीर रुग्णालय				पशुवैद्यकीय सेवा			
			गावात	3 कि.मी. पर्यंत	3 ते 5 कि.मी.	5 कि.मी. पेक्षा जास्त	गावात	3 कि.मी. पर्यंत	3 ते 5 कि.मी.	5 कि.मी. पेक्षा जास्त
1	3	4	36	37	38	39	40	41	42	43
1	हिंगोली	8	उ.ना.	उ.ना.	उ.ना.	उ.ना.	उ.ना.	उ.ना.	उ.ना.	उ.ना.
2	कळमनुरी	40	उ.ना.	उ.ना.	उ.ना.	उ.ना.	उ.ना.	उ.ना.	उ.ना.	उ.ना.
3	वसमत	0	उ.ना.	उ.ना.	उ.ना.	उ.ना.	उ.ना.	उ.ना.	उ.ना.	उ.ना.
4	औढा ना.	21	उ.ना.	उ.ना.	उ.ना.	उ.ना.	उ.ना.	उ.ना.	उ.ना.	उ.ना.
5	सेनगाव	0	उ.ना.	उ.ना.	उ.ना.	उ.ना.	उ.ना.	उ.ना.	उ.ना.	उ.ना.
एकूण जिल्हा		69	उ.ना.	उ.ना.	उ.ना.	उ.ना.	उ.ना.	उ.ना.	उ.ना.	उ.ना.

आधार :-

१. गटविकास अधिकारी पंचायत समिती २. तहसिलदार ३. अधिक्षक डाकघर ४. भा.सं.नि.लि. ५. सहायक निबंधक, जिल्हा हिंगोली

तक्ता क्र.16

आदिवासी उपयोजना क्षेत्रातील सहकारी संस्था

जिल्हा:-हिंगोली

संदर्भ वर्ष 2008-09

अ. क्र.	तालुका	प्राथमिक कृषि पतसंस्था			आदिवासी संस्था			इतर बिगर पत संस्था			दुग्ध संस्था		
		संस्थांची संख्या	सभासद		संस्थांची संख्या	सभासद		संस्थांची संख्या	सभासद		संस्थांची संख्या	सभासद	
			एकूण	एकूण पैकी आदिवासी		एकूण	एकूण पैकी आदिवासी		एकूण	एकूण पैकी आदिवासी		एकूण	एकूण पैकी आदिवासी
1	2	3	4	5	6	7	8	9	10	11	12	13	14
1	हिंगोली	उ.ना.	उ.ना.	उ.ना.	उ.ना.	उ.ना.	उ.ना.	उ.ना.	उ.ना.	उ.ना.	उ.ना.	उ.ना.	उ.ना.
2	कळमनुरी	उ.ना.	उ.ना.	उ.ना.	उ.ना.	उ.ना.	उ.ना.	उ.ना.	उ.ना.	उ.ना.	उ.ना.	उ.ना.	उ.ना.
3	वसमत	उ.ना.	उ.ना.	उ.ना.	उ.ना.	उ.ना.	उ.ना.	उ.ना.	उ.ना.	उ.ना.	उ.ना.	उ.ना.	उ.ना.
4	औढा ना.	उ.ना.	उ.ना.	उ.ना.	उ.ना.	उ.ना.	उ.ना.	उ.ना.	उ.ना.	उ.ना.	उ.ना.	उ.ना.	उ.ना.
5	सेनगाव	उ.ना.	उ.ना.	उ.ना.	उ.ना.	उ.ना.	उ.ना.	उ.ना.	उ.ना.	उ.ना.	उ.ना.	उ.ना.	उ.ना.
एकूण जिल्हा		उ.ना.	उ.ना.	उ.ना.	उ.ना.	उ.ना.	उ.ना.	उ.ना.	उ.ना.	उ.ना.	उ.ना.	उ.ना.	उ.ना.

अ. क्र.	तालुका	जंगल कामगार संस्था			मजूर संस्था			इतर संस्था		
		संस्थांची संख्या	सभासद		संस्थांची संख्या	सभासद		संस्थांची संख्या	सभासद	
			एकूण	एकूण पैकी आदिवासी		एकूण	एकूण पैकी आदिवासी		एकूण	एकूण पैकी आदिवासी
1	2	15	16	17	18	19	20	21	22	23
1	हिंगोली	उ.ना.	उ.ना.	उ.ना.	उ.ना.	उ.ना.	उ.ना.	उ.ना.	उ.ना.	उ.ना.
2	कळमनुरी	उ.ना.	उ.ना.	उ.ना.	उ.ना.	उ.ना.	उ.ना.	उ.ना.	उ.ना.	उ.ना.
3	वसमत	उ.ना.	उ.ना.	उ.ना.	उ.ना.	उ.ना.	उ.ना.	उ.ना.	उ.ना.	उ.ना.
4	औढा ना.	उ.ना.	उ.ना.	उ.ना.	उ.ना.	उ.ना.	उ.ना.	उ.ना.	उ.ना.	उ.ना.
5	सेनगाव	उ.ना.	उ.ना.	उ.ना.	उ.ना.	उ.ना.	उ.ना.	उ.ना.	उ.ना.	उ.ना.
एकूण जिल्हा		उ.ना.	उ.ना.	उ.ना.	उ.ना.	उ.ना.	उ.ना.	उ.ना.	उ.ना.	उ.ना.

आधार-

1. जिल्हा उपनिबंधक सह.संस्था 2. तालुका उपनिबंधक सह.संस्था

तक्ता क्र.17 भाग 1

आदिवासी उपयोजना क्षेत्रातील व तालुक्यातील दर्जा आणि पृष्ठभागानुसार रस्त्याची लांबी [कि.मी.]

जिल्हा:-हिंगोली

संदर्भ वर्ष 2008-09

अ. क्र.	तालुका	दर्जानुसार विभागणी						पृष्ठभागानुसार विभागणी			
		राष्ट्रीय महामार्ग	राज्य महामार्ग	प्रमुख जिल्हा मार्ग	इतर जिल्हा मार्ग	ग्राम मार्ग	एकूण मार्ग	अभु पृष्ठांकित	खडीचे	डांबरी/ सिमेंट कां.	एकूण पृष्ठांकित
1	2	3	4	5	6	7	8	9	10	11	12
1	हिंगोली	उ.ना.	उ.ना.	उ.ना.	उ.ना.	उ.ना.	उ.ना.	उ.ना.	उ.ना.	उ.ना.	उ.ना.
2	कळमनुरी	उ.ना.	उ.ना.	उ.ना.	उ.ना.	उ.ना.	उ.ना.	उ.ना.	उ.ना.	उ.ना.	उ.ना.
3	वसमत	उ.ना.	उ.ना.	उ.ना.	उ.ना.	उ.ना.	उ.ना.	उ.ना.	उ.ना.	उ.ना.	उ.ना.
4	औढा ना.	उ.ना.	उ.ना.	उ.ना.	उ.ना.	उ.ना.	उ.ना.	उ.ना.	उ.ना.	उ.ना.	उ.ना.
5	सेनगाव	उ.ना.	उ.ना.	उ.ना.	उ.ना.	उ.ना.	उ.ना.	उ.ना.	उ.ना.	उ.ना.	उ.ना.
एकूण जिल्हा		उ.ना.	उ.ना.	उ.ना.	उ.ना.	उ.ना.	उ.ना.	उ.ना.	उ.ना.	उ.ना.	उ.ना.

तक्ता क्र.17 भाग 2

अ. क्र.	तालुका	एकूण लांबीशी सिमेंट व डांबरी लांबीची %		एकूण लांबीशी पृष्ठांकित लांबीची %		प्रत्येक शंभर चौ.कि.क्षेत्रफळा प्रमाणे रस्ते लांबी			बारमाही रस्त्याने जोडलेल्या गावांची संख्या		
		13	14	15	16	17	18	19	20	21	22
1	2	3	4	5	6	7	8	9	10	11	12
1	हिंगोली	उ.ना.	उ.ना.	उ.ना.	उ.ना.	उ.ना.	उ.ना.	उ.ना.	उ.ना.	उ.ना.	उ.ना.
2	कळमनुरी	उ.ना.	उ.ना.	उ.ना.	उ.ना.	उ.ना.	उ.ना.	उ.ना.	उ.ना.	उ.ना.	उ.ना.
3	वसमत	उ.ना.	उ.ना.	उ.ना.	उ.ना.	उ.ना.	उ.ना.	उ.ना.	उ.ना.	उ.ना.	उ.ना.
4	औढा ना.	उ.ना.	उ.ना.	उ.ना.	उ.ना.	उ.ना.	उ.ना.	उ.ना.	उ.ना.	उ.ना.	उ.ना.
5	सेनगाव	उ.ना.	उ.ना.	उ.ना.	उ.ना.	उ.ना.	उ.ना.	उ.ना.	उ.ना.	उ.ना.	उ.ना.
एकूण जिल्हा		उ.ना.	उ.ना.	उ.ना.	उ.ना.	उ.ना.	उ.ना.	उ.ना.	उ.ना.	उ.ना.	उ.ना.

आधार- 1. गटविकास अधिकारी पंचायत समिती 2. का.अ. सा.बा.वि. 3. का.अ.सा.बां.वि.जि.प.

तक्ता क्र.18

महाराष्ट्र राज्य सहकारी आदिवासी विकास महामंडळाचे कार्य

जिल्हा:-हिंगोली

संदर्भ वर्ष :- 2008 -09

अ. क्र.	तालुका	आदिवासी उपयोजना क्षेत्रातील गावांची संख्या	एकाधिकार खरेदी केंद्र (संख्या)	एकाधिकार खरेदी करणाऱ्या सहकारी आदिवासी सेवा	सन 2003-04 मधील महा मंडळाकडून केलेली एकाधिकार खरेदी [क्विंटल मध्ये]								सन 2003-04 मधील खावटी कर्ज	
					साळ	वरई	खुरसणी	भुईमुग	हिरडा	इतर	एकूण	एकूण पैकी महामंडळातर्फे	लाभार्थी	रुपये
1	2	3	4	5	6	7	8	9	10	11	12	13	14	15
1	हिंगोली	उ.ना.	उ.ना.	उ.ना.	उ.ना.	उ.ना.	उ.ना.	उ.ना.	उ.ना.	उ.ना.	उ.ना.	उ.ना.	उ.ना.	उ.ना.
2	कळमनुरी	उ.ना.	उ.ना.	उ.ना.	उ.ना.	उ.ना.	उ.ना.	उ.ना.	उ.ना.	उ.ना.	उ.ना.	उ.ना.	उ.ना.	उ.ना.
3	वसमत	उ.ना.	उ.ना.	उ.ना.	उ.ना.	उ.ना.	उ.ना.	उ.ना.	उ.ना.	उ.ना.	उ.ना.	उ.ना.	उ.ना.	उ.ना.
4	औढा ना.	उ.ना.	उ.ना.	उ.ना.	उ.ना.	उ.ना.	उ.ना.	उ.ना.	उ.ना.	उ.ना.	उ.ना.	उ.ना.	उ.ना.	उ.ना.
5	सेनगाव	उ.ना.	उ.ना.	उ.ना.	उ.ना.	उ.ना.	उ.ना.	उ.ना.	उ.ना.	उ.ना.	उ.ना.	उ.ना.	उ.ना.	उ.ना.
एकूण जिल्हा		उ.ना.	उ.ना.	उ.ना.	उ.ना.	उ.ना.	उ.ना.	उ.ना.	उ.ना.	उ.ना.	उ.ना.	उ.ना.	उ.ना.	उ.ना.

आधार- महाराष्ट्र रा.सह.आदिवासी विकास महामंडळ.नाशिक.

तक्ता क्र.19

20 कलमी कार्यक्रमातर्गत योजना निहाय आदिवासी उपयोजना क्षेत्रातील आदिवासी लाभार्थी कुंटुबे

जिल्हा:-हिंगोली

संदर्भ वर्ष 2008-09

अ. क्र.	तालुका	2001 जनगणने प्रमाणे कुटुंब संख्या		दारिद्र्य रेषेखालील कुटुंबे [संख्या] 1997		सन 2008-09 मधील 20 कलमी कार्यक्रमातर्गत योजना निहाय						
		एकूण	आदिवासी	एकूण	आदिवासी	विशेष घटक योजना	एकात्मिक ग्रामविकास कार्यक्रम	बायो-गॉस संयंत्र	विद्युत पंपाचा पुरवठा	निर्धुर चुली	एकूण इंदिरा आवास	
											नविन घरकुले	घरकुल दुरुस्ती
1	3	4	5	6	7	8	9	11	12	13	15	16
1	हिंगोली	1239	उ.ना.	12310	1135	उ.ना.	उ.ना.	उ.ना.	उ.ना.	उ.ना.	उ.ना.	उ.ना.
2	कळमनुरी	7207	उ.ना.	12480	3016	उ.ना.	उ.ना.	उ.ना.	उ.ना.	उ.ना.	उ.ना.	उ.ना.
3	वसमत	—	—	—	—	उ.ना.	उ.ना.	उ.ना.	उ.ना.	उ.ना.	उ.ना.	उ.ना.
4	औढा ना.	2813	उ.ना.	6663	1146	उ.ना.	उ.ना.	उ.ना.	उ.ना.	उ.ना.	उ.ना.	उ.ना.
5	सेनगाव	—	—	—	—	उ.ना.	उ.ना.	उ.ना.	उ.ना.	उ.ना.	उ.ना.	उ.ना.
एकूण जिल्हा		11259	उ.ना.	31453	5297	उ.ना.	उ.ना.	उ.ना.	उ.ना.	उ.ना.	उ.ना.	उ.ना.

अ. क्र.	तालुका	आदिवासी उपयोजना क्षेत्रातील आदिवासी लाभार्थी कुंटुबे				
		इं. आ.फक्त आदिवासी		स्वर्ण जंयती ग्राम स्वरोजगार योजना		
		नविन घरकुले	घरकुल दुरुस्ती	एकूण बचतगट	स्वरोजगार अनु.जमाती	वैयक्तिक लाभार्थी अ.ज.
1	3	17	18	19	20	21
1	हिंगोली	उ.ना.	उ.ना.	2	4	—
2	कळमनुरी	उ.ना.	उ.ना.	5	18	—
3	वसमत	उ.ना.	उ.ना.	—	—	—
4	औढा ना.	उ.ना.	उ.ना.	4	22	—
5	सेनगाव	उ.ना.	उ.ना.	—	—	—
एकूण जिल्हा		उ.ना.	उ.ना.	11	44	—

आधार- प्रकल्प संचालक, जिल्हा ग्रामीण विकास यंत्रणा, हिंगोली

तक्ता क्र.20

आमदारांच्या स्थानिक विकास कार्यक्रमातर्गत निधीतील आदिवासी उपयोजना क्षेत्रातील कामे

जिल्हा:-हिंगोली

(रूपये लाखात)

अ. क्र.	तालुका	2006-07		2007-08		2008-09	
		मंजुर कामे	मंजुर कामाची रक्कम	मंजुर कामे	मंजुर कामाची रक्कम	मंजुर कामे	मंजुर कामाची रक्कम
1	2	3	4	5	6	7	8
1	हिंगोली	उ.ना.	उ.ना.	उ.ना.	उ.ना.	उ.ना.	उ.ना.
2	कळमनुरी	उ.ना.	उ.ना.	उ.ना.	उ.ना.	उ.ना.	उ.ना.
3	वसमत	उ.ना.	उ.ना.	उ.ना.	उ.ना.	उ.ना.	उ.ना.
4	औढा ना.	उ.ना.	उ.ना.	उ.ना.	उ.ना.	उ.ना.	उ.ना.
5	सेनगाव	उ.ना.	उ.ना.	उ.ना.	उ.ना.	उ.ना.	उ.ना.
एकूण जिल्हा		उ.ना.	उ.ना.	उ.ना.	उ.ना.	उ.ना.	उ.ना.

तक्ता क्र.21

खासदारांच्या स्थानिक विकास कार्यक्रमातर्गत निधीतील आदिवासी उपयोजना क्षेत्रातील कामे

जिल्हा:-हिंगोली

(रूपये लाखात)

अ. क्र.	तालुका	2006-07		2007-08		2008-09	
		मंजुर कामे	मंजुर कामाची रक्कम	मंजुर कामे	मंजुर कामाची रक्कम	मंजुर कामे	मंजुर कामाची रक्कम
1	2	3	4	5	6	7	8
1	हिंगोली	उ.ना.	उ.ना.	उ.ना.	उ.ना.	उ.ना.	उ.ना.
2	कळमनुरी	उ.ना.	उ.ना.	उ.ना.	उ.ना.	उ.ना.	उ.ना.
3	वसमत	उ.ना.	उ.ना.	उ.ना.	उ.ना.	उ.ना.	उ.ना.
4	औढा ना.	उ.ना.	उ.ना.	उ.ना.	उ.ना.	उ.ना.	उ.ना.
5	सेनगाव	उ.ना.	उ.ना.	उ.ना.	उ.ना.	उ.ना.	उ.ना.
एकूण जिल्हा		उ.ना.	उ.ना.	उ.ना.	उ.ना.	उ.ना.	उ.ना.

तक्ता क्र.22

डोंगरी विकास कार्यक्रमातर्गत आदिवासी उपयोजना क्षेत्रातील कामे

जिल्हा:-हिंगोली

(रूपये लाखात)

अ. क्र.	तालुका	2006-07		2007-08		2008-09	
		मंजुर कामे	मंजुर कामाची रक्कम	मंजुर कामे	मंजुर कामाची रक्कम	मंजुर कामे	मंजुर कामाची रक्कम
1	2	3	4	5	6	7	8
1	हिंगोली	उ.ना.	उ.ना.	उ.ना.	उ.ना.	उ.ना.	उ.ना.
2	कळमनुरी	उ.ना.	उ.ना.	उ.ना.	उ.ना.	उ.ना.	उ.ना.
3	वसमत	उ.ना.	उ.ना.	उ.ना.	उ.ना.	उ.ना.	उ.ना.
4	औढा ना.	उ.ना.	उ.ना.	उ.ना.	उ.ना.	उ.ना.	उ.ना.
5	सेनगाव	उ.ना.	उ.ना.	उ.ना.	उ.ना.	उ.ना.	उ.ना.
एकूण जिल्हा		उ.ना.	उ.ना.	उ.ना.	उ.ना.	उ.ना.	उ.ना.

आधार- जिल्हा नियोजन अधिकारी,हिंगोली

तक्ता क्र.23

आदिवासी उपयोजनेतर्गत (टीएसपी) विकासशिर्ष निहाय वर्ष 2007-08 व 2008-09 ची आर्थिक प्रगती

जिल्हा:-हिंगोली

(रूपये लाखात)

अ. क्र.	विकास शिर्ष व उपशिर्ष	2007-08			2008-09		
		मंजूर नियतव्यय	प्राप्त निधी	झालेला खर्च	मंजूर नियतव्यय	प्राप्त निधी	झालेला खर्च
1	2	3	4	5	6	7	8
एक	कृषि व संलग्न सेवा						
1	पिक संवर्धन	उ.ना.	उ.ना.	उ.ना.	उ.ना.	उ.ना.	उ.ना.
2	फलोत्पादन	उ.ना.	उ.ना.	उ.ना.	उ.ना.	उ.ना.	उ.ना.
3	मृद व संधारण	उ.ना.	उ.ना.	उ.ना.	उ.ना.	उ.ना.	उ.ना.
4	पशुसंवर्धन	उ.ना.	उ.ना.	उ.ना.	उ.ना.	उ.ना.	उ.ना.
5	दुग्धव्यवसाय विकास	उ.ना.	उ.ना.	उ.ना.	उ.ना.	उ.ना.	उ.ना.
6	मत्स्यव्यवसाय	उ.ना.	उ.ना.	उ.ना.	उ.ना.	उ.ना.	उ.ना.
7	पणन, कोठारे व वखारे	उ.ना.	उ.ना.	उ.ना.	उ.ना.	उ.ना.	उ.ना.
8	वने	उ.ना.	उ.ना.	उ.ना.	उ.ना.	उ.ना.	उ.ना.
9	सहकार	उ.ना.	उ.ना.	उ.ना.	उ.ना.	उ.ना.	उ.ना.
	एकूण एक	उ.ना.	उ.ना.	उ.ना.	उ.ना.	उ.ना.	उ.ना.
दोन	ग्रामीण विकास						
1	स्वर्ण जयंती ग्रामरोजगार विकास कार्यक्रम	उ.ना.	उ.ना.	उ.ना.	उ.ना.	उ.ना.	उ.ना.
2	अवर्षण प्रवण क्षेत्र कार्यक्रम	उ.ना.	उ.ना.	उ.ना.	उ.ना.	उ.ना.	उ.ना.
3	संपूर्ण ग्रामीण रोजगार योजना	उ.ना.	उ.ना.	उ.ना.	उ.ना.	उ.ना.	उ.ना.
4	रोजगार हमी योजना	उ.ना.	उ.ना.	उ.ना.	उ.ना.	उ.ना.	उ.ना.
5	ग्रामीण स्वच्छता कार्यक्रम	उ.ना.	उ.ना.	उ.ना.	उ.ना.	उ.ना.	उ.ना.
	एकूण दोन	उ.ना.	उ.ना.	उ.ना.	उ.ना.	उ.ना.	उ.ना.
तीन	पाटबंधारे व पूर नियंत्रण						
1	लघु पाटबंधारे (स्थानिक क्षेत्र)	उ.ना.	उ.ना.	उ.ना.	उ.ना.	उ.ना.	उ.ना.
2	जलप्रदाय क्षेत्र विकास कार्यक्रम	उ.ना.	उ.ना.	उ.ना.	उ.ना.	उ.ना.	उ.ना.
3	आयाकट विकास	उ.ना.	उ.ना.	उ.ना.	उ.ना.	उ.ना.	उ.ना.
4	पूर नियंत्रण	उ.ना.	उ.ना.	उ.ना.	उ.ना.	उ.ना.	उ.ना.
	एकूण तीन						
चार	विद्युत विकास						
पाच	उद्योग व खाणकाम						
1	मोठे व मध्यम उद्योग	उ.ना.	उ.ना.	उ.ना.	उ.ना.	उ.ना.	उ.ना.
2	ग्रामीण व लघु उद्योग	उ.ना.	उ.ना.	उ.ना.	उ.ना.	उ.ना.	उ.ना.
	एकूण पाच	उ.ना.	उ.ना.	उ.ना.	उ.ना.	उ.ना.	उ.ना.

तक्ता पुढे सुरू.....

तक्ता क्र.23 पुढे सुरू.....

आमदारांच्या स्थानिक विकास कार्यक्रमातर्गत निधीतील आदिवासी उपयोजना क्षेत्रातील कामे

जिल्हा:-हिंगोली

(रूपये लाखात)

अ. क्र.	विकास शिर्ष व उपशिर्ष	2007-08			2008-09		
		मंजूर नियतव्यय	प्राप्त निधी	झालेला खर्च	मंजूर नियतव्यय	प्राप्त निधी	झालेला खर्च
1	2	3	4	5	6	7	8
सहा	वाहतूक व दळण्वळण						
1	मोठी व लहान बंदरे	उ.ना.	उ.ना.	उ.ना.	उ.ना.	उ.ना.	उ.ना.
2	अंतर्देशीय जल वाहतूक	उ.ना.	उ.ना.	उ.ना.	उ.ना.	उ.ना.	उ.ना.
3	रस्ते विकास	उ.ना.	उ.ना.	उ.ना.	उ.ना.	उ.ना.	उ.ना.
	एकूण सहा	उ.ना.	उ.ना.	उ.ना.	उ.ना.	उ.ना.	उ.ना.
सात	सामान्य आर्थिक सेवा						
1	पर्यावरण विकास	उ.ना.	उ.ना.	उ.ना.	उ.ना.	उ.ना.	उ.ना.
	एकूण सात	उ.ना.	उ.ना.	उ.ना.	उ.ना.	उ.ना.	उ.ना.
आठ	सामाजिक आणि सामूहिक सेवा						
1	सामान्य शिक्षण	उ.ना.	उ.ना.	उ.ना.	उ.ना.	उ.ना.	उ.ना.
2	क्रीडा व युवक कल्याण	उ.ना.	उ.ना.	उ.ना.	उ.ना.	उ.ना.	उ.ना.
3	कला व संस्कृती	उ.ना.	उ.ना.	उ.ना.	उ.ना.	उ.ना.	उ.ना.
4	तांत्रिक शिक्षण	उ.ना.	उ.ना.	उ.ना.	उ.ना.	उ.ना.	उ.ना.
5	वैद्यकीय शिक्षण व औषधी द्रव्ये	उ.ना.	उ.ना.	उ.ना.	उ.ना.	उ.ना.	उ.ना.
6	आरोग्य सेवा	उ.ना.	उ.ना.	उ.ना.	उ.ना.	उ.ना.	उ.ना.
7	ग्रामीण पाणीपुरवठा व स्वच्छता	उ.ना.	उ.ना.	उ.ना.	उ.ना.	उ.ना.	उ.ना.
8	गृहनिर्माण	उ.ना.	उ.ना.	उ.ना.	उ.ना.	उ.ना.	उ.ना.
9	नगरविकास	उ.ना.	उ.ना.	उ.ना.	उ.ना.	उ.ना.	उ.ना.
10	माहिती व प्रसिद्धी	उ.ना.	उ.ना.	उ.ना.	उ.ना.	उ.ना.	उ.ना.
11	मागासवर्गीयांचे कल्याण	उ.ना.	उ.ना.	उ.ना.	उ.ना.	उ.ना.	उ.ना.
12	कामगार व कामगार कल्याण	उ.ना.	उ.ना.	उ.ना.	उ.ना.	उ.ना.	उ.ना.
13	समाजकल्याण	उ.ना.	उ.ना.	उ.ना.	उ.ना.	उ.ना.	उ.ना.
14	पोषण (अवितरीत नियत व्यव)	उ.ना.	उ.ना.	उ.ना.	उ.ना.	उ.ना.	उ.ना.
	एकूण आठ	उ.ना.	उ.ना.	उ.ना.	उ.ना.	उ.ना.	उ.ना.
	एकूण एक ते आठ						
10	न्युक्लीअस बजेट (टीएसपी + ओटीएसपी)	उ.ना.	उ.ना.	उ.ना.	उ.ना.	उ.ना.	उ.ना.

आधार- जिल्हा नियोजन अधिकारी, हिंगोली

तक्ता क्र.24

आ. उपयोजना क्षेत्राबाहेरील (ओटीएसपी) योजनांची विकासशिर्ष निहाय वर्ष 2007-08 व 2008-09 ची आर्थिक प्रगती
जिल्हा:-हिंगोली (रूपये लाखात)

अ. क्र.	विकास शिर्ष व उपशिर्ष	2007-08			2008-09		
		मंजूर नियतव्यय	प्राप्त निधी	झालेला खर्च	मंजूर नियतव्यय	प्राप्त निधी	झालेला खर्च
1	2	3	4	5	6	7	8
एक	कृषि व संलग्न सेवा						
1	पिक संवर्धन	20.48	3.12	2.97	20.50	25.00	25.00
2	फलोत्पादन	0.00	0.00	0.00	0.00	0.00	0.00
3	मृद व संधारण	10.99	10.99	4.10	14.42	14.42	14.42
4	पशुसंवर्धन	10.99	10.99	5.41	3.00	3.00	3.00
5	दुग्धव्यवसाय विकास	0.00	0.00	0.00	0.00	0.00	0.00
6	मत्स्यव्यवसाय	0.00	0.00	0.00	0.00	0.00	0.00
7	पणन, कोठारे व वखारे	0.00	0.00	0.00	0.00	0.00	0.00
8	वने	0.00	0.00	0.00	0.00	0.00	0.00
9	सहकार	0.00	0.00	0.00	0.00	0.00	0.00
	एकूण एक	42.46	25.10	12.48	37.92	42.42	42.42
दोन	ग्रामीण विकास						
1	एकात्मिक ग्रामीण विकास कार्यक्रम	6.41	6.06	0.00	7.05	7.05	7.05
2	अवर्षण प्रवण क्षेत्र कार्यक्रम	0.00	0.00	0.00	0.00	0.00	0.00
3	संपूर्ण ग्रामीण रोजगार योजना	3.56	0.80	0.80	0.00	0.00	0.00
4	जवाह रोजगार योजना	0.00	0.00	0.00	3.92	6.06	6.06
5	ग्रामीण स्वच्छता कार्यक्रम	0.00	0.00	0.00	10.97	13.11	13.11
	एकूण दोन	9.97	6.86	0.80	21.94	26.22	26.22
तीन	पाटबंधारे व पूर नियंत्रण						
1	लघु पाटबंधारे (स्थानिक क्षेत्र)	38.46	38.46	38.46	46.02	46.02	40.00
2	जलप्रदाय क्षेत्र विकास कार्यक्रम	0.00	0.00	0.00	0.00	0.00	0.00
3	आयाकट विकास	0.00	0.00	0.00	0.00	0.00	0.00
4	पूर नियंत्रण	0.00	0.00	0.00	0.00	0.00	0.00
	एकूण तीन	38.46	38.46	38.46	46.02	46.02	40.00
चार	विद्युत विकास	42.00	0.00	31.21	14.42	14.42	19.50
पाच	उद्योग व खाणकाम	0.00	0.00	0.00	0.00	0.00	0.00
	मोठे व मध्यम उद्योग	0.00	0.00	0.00	0.00	0.00	0.00
	ग्रामीण व लघु उद्योग	0.00	0.00	0.00	0.00	0.00	0.00
	एकूण पाच	0.00	0.00	0.00	0.00	0.00	0.00

तक्ता पुढे सुरू.....

तक्ता क्र.24 पुढे सुरू.....

आ. उपयोजना क्षेत्राबाहेरील (ओटीएसपी) योजनांची विकासशिर्ष निहाय वर्ष 2007-08 व 2008-09 ची आर्थिक प्रगती

जिल्हा:-हिंगोली

(रूपये लाखात)

अ. क्र.	विकास शिर्ष व उपशिर्ष	2007-08			2008-09		
		मंजूर नियतव्यय	प्राप्त निधी	झालेला खर्च	मंजूर नियतव्यय	प्राप्त निधी	झालेला खर्च
1	2	3	4	5	6	7	8
सहा	वाहतूक व दळणवळण						
1	मोठी व लहान बंदरे	0.00	0.00	0.00	0.00	0.00	
2	अंतर्देशीय जल वाहतूक	0.00	0.00	0.00	0.00	0.00	0.00
3	रस्ते विकास	54.93	54.93	46.57	108.11	7.00	7.00
	एकूण सहा	54.93	54.93	46.57	108.11	7.00	7.00
सात	सामान्य आर्थिक सेवा						
1	पर्यावरण विकास	0.00	0.00	0.00	0.00	0.00	0.00
	एकूण सात	0.00	0.00	0.00	0.00	0.00	0.00
आठ	सामाजिक आणि सामूहिक सेवा						
1	सामान्य शिक्षण	0.00	0.00	0.00	0.00	0.00	0.00
2	क्रीडा व युवक कल्याण	16.48	0.00	0.00	21.62	15.62	15.62
3	कला व संस्कृती	0.00	0.00	0.00	0.00	0.00	0.00
4	तांत्रिक शिक्षण	0.00	0.00	0.00	0.00	0.00	0.00
5	वैद्यकीय शिक्षण व औषधी द्रव्ये	0.00	0.00	0.00	0.00	0.00	0.00
6	आरोग्य सेवा	55.61	40.09	21.52	128.55	89.57	86.27
7	ग्रामीण पाणीपुरवठा व स्वच्छता	70.85	49.39	11.73	21.62	21.62	21.62
8	गृहनिर्माण	0.00	0.00	0.00	0.00	0.00	0.00
9	नगरविकास	0.00	0.00	0.00	0.00	0.00	0.00
10	माहिती व प्रसिद्धी	0.00	0.00	0.00	0.00	0.00	0.00
11	मागासवर्गीयांचे कल्याण	248.09	122.40	86.14	395.27	384.39	345.76
12	कामगार व कामगार कल्याण	0.00	0.00	0.00	43.25	59.22	26.18
13	समाजकल्याण	0.00	0.00	0.00	0.00	0.00	0.00
14	पोषण (अवितरीत नियत व्यव)	21.98	0.00	0.00	0.00	0.00	0.00
	एकूण आठ	413.01	211.88	119.39	610.31	570.42	495.45
	एकूण एक ते आठ	600.83	337.23	248.91	838.72	706.50	630.59
10	न्युक्लीअस बजेट (टीएसपी + ओटीएसपी)						

आधार- जिल्हा नियोजन अधिकारी, हिंगोली.

परिशिष्ट-1

महाराष्ट्र राज्यातील घोषित अनुसूचित जमातीची यादी

अनुसूचित जाती व अनुसूचित जमाती आदेश सुधारणा कायदा 1976 (1976 चा 108)

मधील परिशिष्ट 2 मधील भाग 1 नमूद केल्याप्रमाणे

- | | | |
|-----------------------------------|-----------------------------|-----------------------------------|
| 1) आंध | 17) गामित | 33) कोया, भिनेकोया, राजकोया |
| 2) बैगा | 18) गोंड | 34) नगोसिया, नगासिया |
| 3) बावचा | 19) हलबा, हलबी | 35) नाईकडा, नायका |
| 4) बरंडा | 20) कमार | 36) धनगड, ओंराव |
| 5) भैना | 21) कातकरी | 37) परधान, पाथरी |
| 6) भारिया, भूमिया, भुईनहार, पांडो | 22) कबर | 38) पारधी, फासेपारधी |
| 7) भात्रा | 23) खैरनार | 39) परजा |
| 8) भिल्ल | 24) खरिया | 40) पटेलिया |
| 9) भुजिया | 25) कोकणा, कोंकणी | 41) पोमला |
| 10) बिंझवार | 26) कोल | 42) राठवा |
| 11) बिरहूल, बिरहोर | 27) कोलाम | 43) सवर, सवेरा |
| 12) चोधरा, छोर्डा | 28) कोळी, ढोर, कोलचा, कोलघा | 44) ठाकूर, ठाकर |
| 13) धाणका, तडवी, तेतारिया, वळवी | 29) महादेवकोळी, डोंगरकोळी | 45) थोटी |
| 14) धनवार | 30) कोळी मल्हार | 46) वारली |
| 15) धोडया | 31) कौंध, खड्डेंड, कांध | 47) विटोलिया, कोटवालिया, बारोडिया |
| 16) दुबळा, तलाविया, हलपति | 32) कोरकू, बोपची | |