

जिल्हा सामाजिक व आर्थिक समालोचन सन 2008-09

दृष्टिक्षेपात जिल्हा -लातूर

अ.क्र.	बाब	परिमाण	जिल्हा	महाराष्ट्र
1	2	3	4	5
एक	प्राकृतिक रचना			
1	भौगोलिक स्थान			
	1.1 उत्तर अक्षांश	अंश	18.05 ते 18.7	16.4-22.1
	1.2 पूर्व रेखांश	अंश	73.25ते 77.25	72.6-80.9
	1.3 क्षेत्रफळ	000चौ.कि.मी.	7.16	308
2	प्रशासकीय रचना			
	2.1 तालुके	संख्या	10	358
	2.2 शहरे	संख्या	5	378 #
	2.3 एकूण गावे	संख्या	945	43711
	2.4 पैकी निर्जन गावे	संख्या	23	2616
दोन	स्थानिक स्वराज्य संस्था			
1	महानगरपालिका	संख्या	0	22
2	नगरपरिषदा	संख्या	5	225
3	कटकमंडळे	संख्या	0	7
4	पंचायत समित्या	संख्या	10	351
5	ग्रामपंचायती	संख्या	786	27920
तीन	लोकसंख्या (2001)			
1	ग्रामीण	हजार	1590	55778
2	नागरी	हजार	490	41101
3	एकूण	हजार	2080	96879
4	पुरुष	हजार	1075	50401
5	स्त्रिया	हजार	1005	46478
6	स्त्रिया प्रति हजार पुरुष	संख्या	935	922
7	अनुसूचित जातींची लोकसंख्या	हजार	404	9882
	7.1 एकूण लोकसंख्येशी प्रमाण	टक्के	19.43	10.20
8	अनुसूचित जमातींची लोकसंख्या	हजार	48	8577
	8.1 एकूण लोकसंख्येशी प्रमाण	टक्के	2.31	8.85
9	घनता (लोकसंख्या प्रति चौ.कि.मी.)	संख्या	291	315

जिल्हा सामाजिक व आर्थिक समालोचन सन 2008-09

दृष्टिक्षेपात जिल्हा -लातूर

अ.क्र.	बाब	परिमाण	जिल्हा	महाराष्ट्र
1	2	3	4	5
10	साक्षरतेचे प्रमाण (2001)			
	10.1 ग्रामीण	टक्के	68.9	70.4
	10.2 नागरी	टक्के	80.1	85.5
	10.3 एकूण	टक्के	71.54	76.9
	10.4 पुरुष	टक्के	82.90	86.0
	10.5 स्त्रिया	टक्के	59.40	67.0
	10.6 साक्षरतेमध्ये जिल्हयाचा राज्यात क्रमांक	क्रम संख्या	28	दुसरा
11	दारिद्र्य रेषेखालील ग्रामीण कुटुंबे (2002)	लाख	0.98	45.03
चार	जिल्हा उत्पन्न अंदाज			
1	चालू किंमतीनुसार (1999-00च्या मालिकेप्रमाणे)			
	1.1 एकूण उत्पन्न (स्थूल)(2007-08)	कोटी रु.	7117	590995
	1.2 दरडोई उत्पन्न (स्थूल)(2007-08)	रुपये	31494	55068
	1.3 एकूण उत्पन्न (निव्वळ)(2007-08)	कोटी रु.	6322	504951
	1.4 दरडोई उत्पन्न (निव्वळ)(2007-08)	रुपये	27973	47051
2	स्थिर किंमतीनुसार (1999-00च्या मालिकेप्रमाणे)			
	2.1 एकूण उत्पन्न (स्थूल)(2007-08)	कोटी रु.	4710	416248
	2.2 दरडोई उत्पन्न (स्थूल)(2007-08)	रुपये	20841	38725
	2.3 एकूण उत्पन्न (निव्वळ)(2007-08)	कोटी रु.	4179	357402
	2.4 दरडोई उत्पन्न (निव्वळ)(2007-08)	रुपये	18493	33302
पाच	कृषि (2006-07 अस्थायी)			
1	भौगोलिक क्षेत्र	हजार हेक्टर	716	30758
2	जंगलव्याप्त क्षेत्र	हजार हेक्टर	3.5	5213
3	जंगलव्याप्त क्षेत्राचे भौगोलिक क्षेत्राशी प्रमाण	टक्के	0.49	16.94
4	शेतीला उपलब्ध नसलेली जमीन			
	4.1 बिगर- शेती वापराखालील	हजार हेक्टर	18	1412
	4.2 पडीत आणि लागवाडीलायक नसलेली	हजार हेक्टर	10	1720
	4.3 एकूण (4.1 + 4.2)	हजार हेक्टर	28	3132

जिल्हा सामाजिक व आर्थिक समालोचन सन 2008-09

दृष्टिक्षेपात जिल्हा -लातूर

अ.क्र.	बाब	परिमाण	जिल्हा	महाराष्ट्र
1	2	3	4	5
5	पडीत जमिनीव्यतिरिक्त लागवड न केलेली इतर जमीन			
	5.1 कायम गुरेचरण व इतर	हजार हेक्टर	16	1252
	5.2 झाडे-झुडपांखालील	हजार हेक्टर	3	249
	5.3 लागवडीलायक परंतु पडीत	हजार हेक्टर	21	915
6	पडीत जमीन			
	6.1 चालू पड	हजार हेक्टर	23	1323
	6.2 इतर पड	हजार हेक्टर	24	1196
7	पिकाखालील क्षेत्र			
	7.1 पिकाखालील निव्वळ क्षेत्र	हजार हेक्टर	430	17478
	7.2 दुसोटा क्षेत्र	हजार हेक्टर	99	5009
	7.3 एकूण पिकाखालील क्षेत्र	हजार हेक्टर	529	22487
8	ओलिता खालील क्षेत्र			
	8.1 निव्वळ ओलित क्षेत्र	हजार हेक्टर	124	3246
	8.2 एकूण ओलित क्षेत्र	हजार हेक्टर	124	3958
9	महत्वाच्या पिकाखालील क्षेत्र			
	9.1 तृणधान्ये	हजार हेक्टर	256	9149
	9.2 कडधान्ये	हजार हेक्टर	240	4057
	9.3 तेलबिया	हजार हेक्टर	131	3824
	9.4 ऊस	हजार हेक्टर	37	N.A.
	9.5 कापूस	हजार हेक्टर	17	3195
10	पर्जन्य (सरासरी)	मि.मी.	710	N.A.
11	जमीन वहिती धारण संख्या (1995-96)			
	11.1 क्षेत्र 2 हेक्टरपेक्षा कमी	हजार	137	6693
	11.2 क्षेत्र 2 ते 10 हेक्टर	हजार	442	11308
	11.3 क्षेत्र 10 हेक्टरपेक्षा जास्त	हजार	67	1879
सहा	जलसिंचन पूर्ण झालेले पाटबंधारे प्रकल्प व त्यांखालील लाभक्षेत्र			
1	मोठे पाटबंधारे प्रकल्प	संख्या	2	77
	1.1 लाभक्षेत्र	हजार हेक्टर	42	2518
2	मध्यम पाटबंधारे प्रकल्प	संख्या	12	244
	2.1 लाभक्षेत्र	हजार हेक्टर	33	782

जिल्हा सामाजिक व आर्थिक समालोचन सन 2008-09

दृष्टिक्षेपात जिल्हा -लातूर

अ.क्र.	बाब	परिमाण	जिल्हा	महाराष्ट्र
1	2	3	4	5
3	लघु पाटबंधारे प्रकल्प (राज्यक्षेत्र)	संख्या	975	2930
	3.1 लाभक्षेत्र	हजार हेक्टर	81	1134
4	सिंचन विहिरीखाली भिजणारे क्षेत्र	हजार हेक्टर	44	867
सात	पशुसंवर्धन (पशुगणना -2003)			
1	एकूण पशुधन	हजार	853	37,058
2	गो जातीय	हजार	607	16,738
3	महिषवर्गीय	हजार	238	6,084
4	मेंढया व शेळ्या	हजार	235	13,624
5	कोंबडया व बदके	हजार	427	34596
आठ	सहकार क्षेत्र			
1	सहकारी संस्था	संख्या	3812	205753
2	प्राथमिक कृषि सहकारी पतसंस्था	संख्या	586	21,248
	2.1 सभासद संख्या	हजार	333	12,438
	2.2 दिलेली कर्जे	लाख रु.	15034	582825
	2.2 येणे कर्जे	लाख रु.	2407	819490
3	सहकारी दुग्धसंस्था	संख्या	662	30075
नऊ	वीज			
1	विद्युतीकरण झालेली गावे	संख्या	935	36312
2	वीज पुरवठा केलेले कृषी पंप संच	हजार	391	2895
3	विजेचा वापर			
	3.1 घरगुती	दशलक्ष कि.वॅ.तास	127	15553
	3.2 वाणिज्यिक	दशलक्ष कि.वॅ.तास	31	6661
	3.3 औद्योगिक	दशलक्ष कि.वॅ.तास	41	30323
	3.4 कृषि	दशलक्ष कि.वॅ.तास	423	12676
	3.5 इतर	दशलक्ष कि.वॅ.तास	91	4625
	3.6 एकूण (3.1 ते 3.5)	दशलक्ष कि.वॅ.तास	713	69838

जिल्हा सामाजिक व आर्थिक समालोचन सन 2008-09

दृष्टिक्षेपात जिल्हा -लातूर

अ.क्र.	बाब	परिमाण	जिल्हा	महाराष्ट्र
1	2	3	4	5
दहा	परिवहन व दळणवळण			
1	रेल्वे मार्गाची एकूण लांबी	कि.मी.	148	5917
2	रस्त्यांनी जोडलेली गावे			
	2.1 बारमाही	संख्या	781	38483
	2.2 हंगामी	संख्या	108	1397
3	रस्त्यांची लांबी (पृष्ठांकित)			
	3.1 राष्ट्रीय महामार्ग	कि.मी.	0	4367
	3.2 राज्य महामार्ग	कि.मी.	846	33,800
	3.3 प्रमुख जिल्हामार्ग	कि.मी.	1520	49393
	3.4 इतर जिल्हामार्ग	कि.मी.	1315	45886
	3.5 ग्रामीण रस्ते	कि.मी.	2718	102149
	3.6 एकूण (3.1 ते 3.5)	कि.मी.	6399	235595
अकरा	नोंदणीकृत कारखाने व रोजगार			
1	नोंदणीकृत कारखाने	संख्या	171	36863
2	नोंदणीकृत चालू कारखाने	संख्या	137	30831
	(त्यांतील कामगार)	संख्या	2424	1376000
3	साखर कारखाने	संख्या	9	201
	(साखरेचे उत्पादन)	हजार मे. टन	86	90976
4	सहकारी सूत गिरण्या	संख्या	4	122
बारा	कर्मचारी गणना (1 जुलै 2008 रोजी भरलेली पदे)			
1	शासकीय	हजार	29	581
2	जिल्हा परिषदा	हजार	32	457
3	नगर परिषदा	हजार	2	52
4	महानगरपालिका	हजार	0	112

जिल्हा सामाजिक व आर्थिक समालोचन सन 2008-09

दृष्टिक्षेपात जिल्हा -लातूर

अ.क्र.	बाब	परिमाण	जिल्हा	महाराष्ट्र
1	2	3	4	5
तेरा	शिक्षण क्षेत्र			
1	प्राथमिक शिक्षण			
	1.1 एकूण शाळा	संख्या	2259	72053
	1.2 विद्यार्थी	हजार	419	11392
	1.3 शिक्षक	हजार	14	342
	1.4 प्रति शिक्षक विद्यार्थी	संख्या	31	33
2	माध्यमिक शिक्षण			
	2.1 एकूण शाळा	संख्या	542	20339
	2.2 विद्यार्थी	हजार	196	11484
	2.3 शिक्षक	हजार	6	302
	2.4 प्रति शिक्षक विद्यार्थी	संख्या	33	38
3	उच्च शिक्षण			
	3.1 संस्था	संख्या	123	2618
	3.2 एकूण विद्यार्थी	हजार	26	1382
4	तांत्रिक व व्यवसाय शिक्षण			
	4.1 व्यवसाय पदवी शिक्षण संस्था	संख्या	2	312
	(प्रवेश क्षमता)	संख्या	238	58179
	4.2 व्यवसाय पदविका शिक्षण संस्था	संख्या	6	648
	(प्रवेश क्षमता)	संख्या	588	73767
	4.3 शासकीय औद्योगिक प्रशिक्षण संस्था	संख्या	8	369
	(प्रवेश क्षमता)	संख्या	1724	67240
	4.4 अशासकीय औद्योगिक प्रशिक्षण संस्था	संख्या	1	191
	(प्रवेश क्षमता)	संख्या	96	23496
चौदा	सार्वजनिक आरोग्य			
1	रुग्णालये	संख्या	13	1099
2	दवाखाने	संख्या	27	2072
3	प्राथमिक आरोग्य केंद्रे	संख्या	46	1818
4	प्राथमिक आरोग्य उपकेंद्रे	संख्या	252	N.A.
5	प्राथमिक आरोग्य पथके	संख्या	0	177

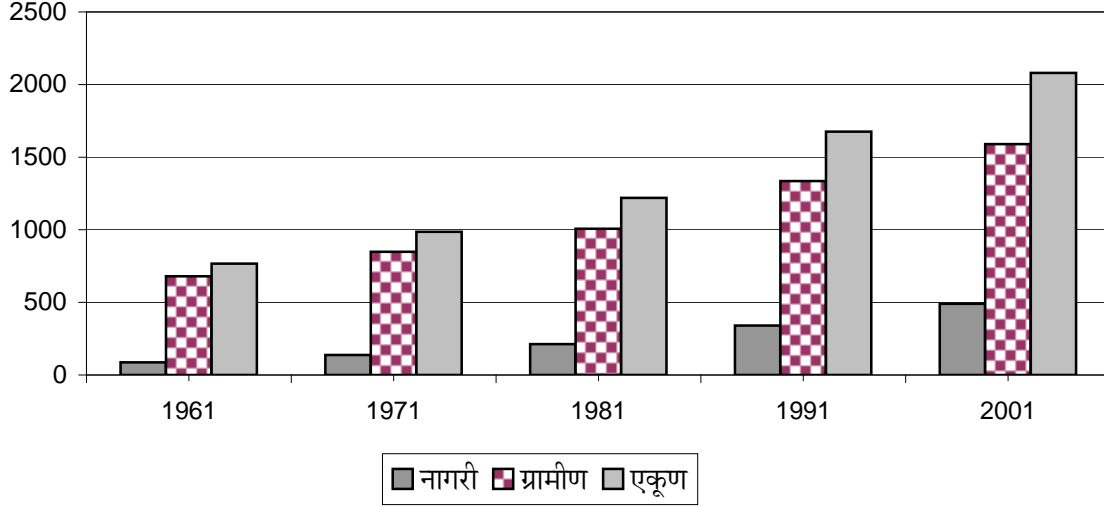
जिल्हा सामाजिक व आर्थिक समालोचन सन 2008-09

दृष्टिक्षेपात जिल्हा -लातूर

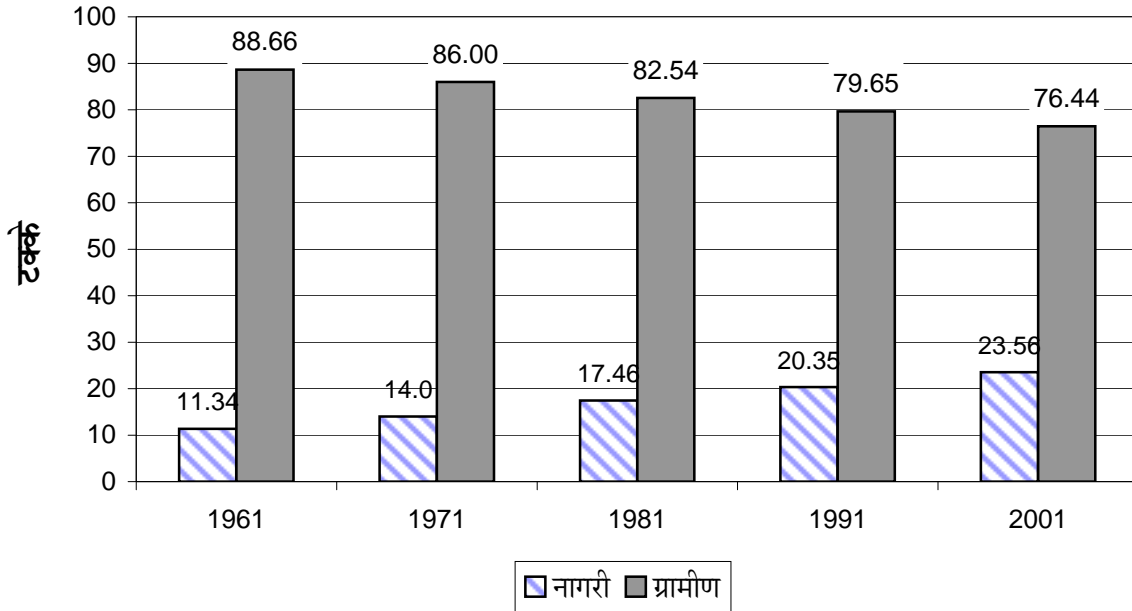
अ.क्र.	बाब	परिमाण	जिल्हा	महाराष्ट्र
1	2	3	4	5
पंधरा	आदिवासी कल्याणकारी योजना			
1	आदिवासी आश्रमशाळा	संख्या	1	1105
	(त्यांतील विद्यार्थी)	संख्या	400	418815
सोळा	मागासवर्गीयांसाठी कल्याणकारी योजना			
1	मागासवर्गीयांसाठी वसतिगृहे	संख्या	14	271
	(त्यांतील विद्यार्थी)	संख्या	1145	22668
सतरा	सार्वजनिक वितरण व्यवस्था			
1	रास्त भावाची दुकाने	संख्या	1352	50083
2	पुरविलेला एकूण साठा			
	2.1 गहू	हजार टन	32.52	1294
	2.2 तांदूळ	हजार टन	28.47	1128
3	शासकीय गोदामे	संख्या	18	973
	(साठवण क्षमता)	हजार टन	16	584.41

* * *

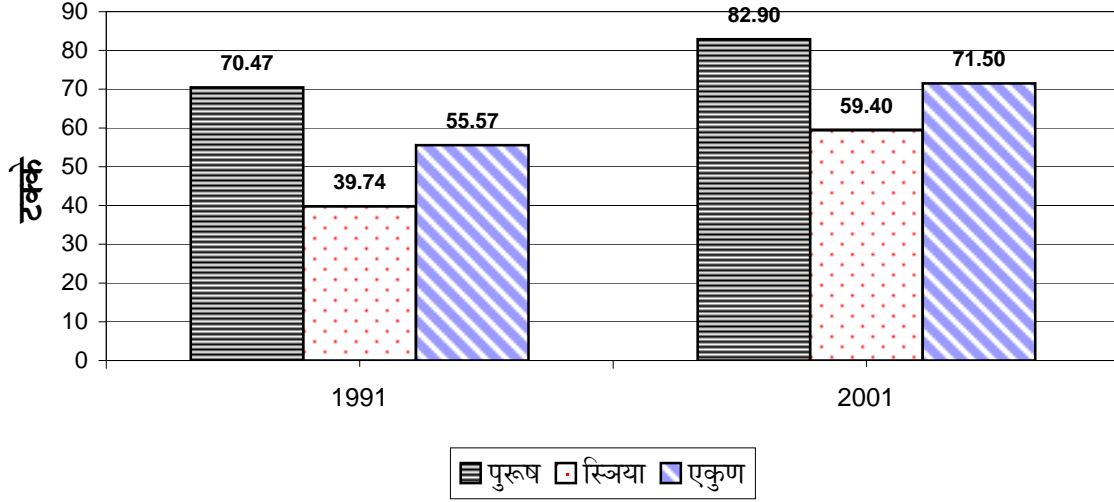
आलेख क . 1
जिल्हयाची लोकसंख्या (जनगणनांनुसार)



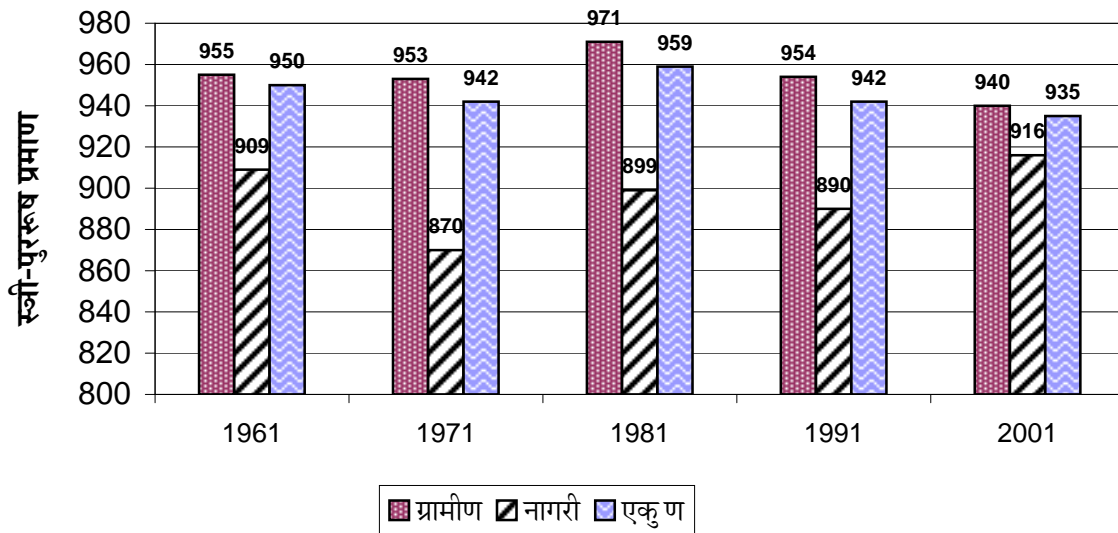
आलेख क . 2
जिल्हयातील ग्रामीण व नागरी लोकसंखेचे प्रमाण



आलेख क .3
जिल्हयातील साक्षरतेचे प्रमाण
(जनगणनांनुसार)

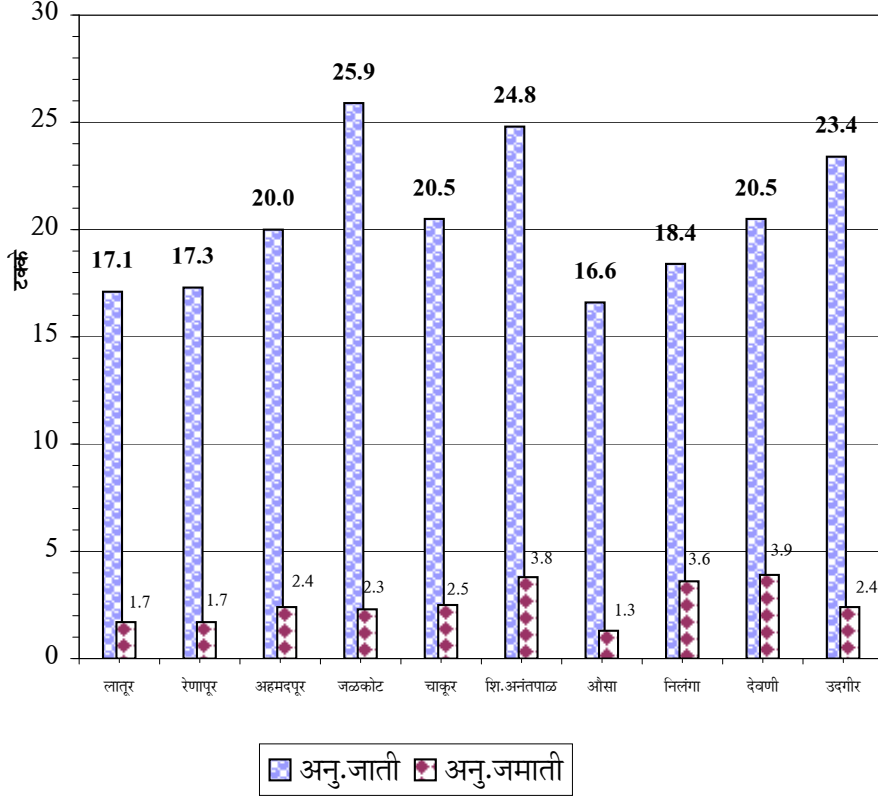


आलेख क .4
जिल्हयातील स्त्री - पुरुष प्रमाण
(जनगणनांनुसार)



आलेख क.5

जिल्हयातील अनुसुचित जाती /जमातीच्या लोकसंख्याची तहसीलनिहाय टक्केवारी (जनगणना 2001 नुसार)



जिल्हा सामाजिक व आर्थिक समालोचन 2008-09

जिल्हा :- लातूर

उस्मानाबाद जिल्हयाचे विभाजन करुन दि. 16/08/1982 रोजी लातूर या नविन जिल्हयाची निर्मिती करण्यात आली. या नवनिर्मित लातूर जिल्ह्यात पुर्वीच्या उस्मानाबाद जिल्हयातील लातूर, अहमदपूर, उदगीर, निलंगा व औसा अशा पाच तालुक्यांचा तसेच, बीड जिल्हयातील अंबेजोगाई तालुक्यातील रेणापूर सर्कलमधील रेणापूरसह 43 गावांचा समावेश करण्यात आला. 15 ऑगस्ट 1992 रोजी पुर्वीच्या तालुक्यांची पुर्नरचना करण्यात येवून रेणापूर व चाकूर हे दोन तहसील अस्तित्वात आले. तसेच 23 जून 1999 रोजी पुर्वीच्या तालुक्याची पुर्नरचना करण्यात येवून देवणी, जळकोट व शिरूर अनंतपाळ हे तीन तहसील अस्तित्वात आले. सध्या लातूर जिल्हयात लातूर, अहमदपूर, उदगीर, निलंगा, औसा, रेणापूर, चाकूर, देवणी, जळकोट व शिरूर अनंतपाळ असे दहा तालुके आहेत.

लातूर जिल्हयाची ऐतिहासिक पार्श्वभूमी :-

लातूर जिल्हयाला प्राचीन ऐतिहासिक पार्श्वभूमी आहे. जिल्हा मुख्यालय लातूर हे “लट्टा” वा राष्ट्रकुट राजांचे मुळ निवासस्थान होते. राष्ट्रकुट राजा अमोघवर्ष पहिला हा लट्टालूट नगरचा अधिपती “स्वामी” असल्याचे नमूद आहे व त्यानेच हे शहर निर्माण केले. इ.स. 753 मध्ये बदामीच्या चालुक्यांनंतर आलेले राष्ट्रकुट राजे स्वतःला लट्टालूट पूर्वाशिष म्हणजे लट्टालूट निवासी असेच म्हणवून घेत. चालुक्य घराण्यातील “विक्रमादित्य” 6 व्या नंतर त्याचा पुत्र सोमेश्वर 3 रा हा गादीवर आला. त्याने “अभिलाषीतीर्थ” हा ग्रंथ लिहिला, त्यामुळे त्याला “सर्वज्ञ चक्रवर्ती” असे म्हणत. लातूर जिल्हयात त्याचे राज्य असल्याचा व त्याच्या कारकिर्दीची नोंद असलेला कोरीव लेख सापडला आहे. त्यामध्ये लातूर येथील पापविनाशन देवीचे मंदीर बांधल्याचा उल्लेख आहे. सदर कोरीव लेख शके 1049 (इ.स.1129) मध्ये कोरल्याचा उल्लेख आहे. चालुक्यांनंतर हा भाग देवगिरीच्या यादवांच्या अधिपत्याखाली आला. इ.स. 1337 मध्ये यादवांचे राज्य दिल्लीच्या सुलतानाच्या ताब्यात आले व दक्षिणेत मुस्लिम सत्तेचा अंमल सुरु झाला. इ.स. 1351 मध्ये दिल्लीच्या सुलतानाच्या साम्राज्यातील हा भाग बहामणी साम्राज्यात आला. बहामणी साम्राज्याची राजधानी गुलबर्गा होती. तदनंतर बहामणी राज्याची शकले होऊन शेवटी निजामशाही मध्ये हा भाग आला. निजामाचे हैद्राबाद राज्य 1948 मध्ये स्वतंत्र भारतात सामील झाल्यानंतर हा भाग महाराष्ट्र राज्यात आला.

जिल्ह्यातील महत्त्वाची ठिकाणे व शहरे :-

१. अहमदपूर :- तहसिल मुख्यालयाचे ठिकाण असून लातूर-नांदेड रोडवर लातूर पासून 60 कि.मी. अंतरावर आहे. या शहरासाठी 1945 साली नगरपरिषदेची स्थापना झाली असून नगरपरिषदेची हद्द 18.14 चौ.कि.मी. आहे. अहमदपूर शहराची लोकसंख्या 35805 इतकी आहे. येथे योगेंद्रभारती मठ असून हा मठ म्हणजे अक्कलकोटच्या स्वामींच्या गुरुंची समाधी आहे. शहरात बालाजी, माहूरची देवी, महादेव व दत्ताची मंदिरे आहेत.

२. औसा :- तहसिल मुख्यालयाचे ठिकाण असून लातूरच्या दक्षिण पश्चिमेस 20 कि.मी. अंतरावर आहे. औसा शहराची लोकसंख्या 30876 आहे. येथे नगरपरिषद असून नगरपरिषदेची स्थापना 1953 साली झाली आहे. नगरपरिषद हद्द 5.61 चौ.कि.मी. आहे. येथील महत्त्वाचे आकर्षण म्हणजे औशाचा ऐतिहासिक भुईकोट किल्ला. हा किल्ला जवळजवळ 5 हेक्टर क्षेत्रावर औसा शहराच्या दक्षिणेस आहे. किल्ल्याच्या सभोवताली खोल खंदक आहे. आता तसा किल्ल्याचा बराच भाग भग्न अवस्थेत आहे. तसेच शहरात वीरनाथ महाराजाचे भव्य मंदीर आहे. लिंगायत पंथातील भागवत परंपरेचे प्रतिक म्हणून हे मंदिर सर्वदूर प्रसिद्ध आहे. हे मंदिर सुमारे 300 वर्षांपुर्वी वीरनाथ महाराजांचे सुपुत्र मल्लीनाथ महाराज यांनी बांधले आहे. या मंदिरात ज्येष्ठ शुद्ध द्वादशीस मोठा उत्सव होतो. हा उत्सव सात दिवस चालतो. या उत्सवास जिल्ह्यातील तसेच राज्यातील व कर्नाटकातील जवळपास 1 ते 1.50 लाख लोक जमतात.

खरोसा :- औसा तालुक्यात औश्यापासून 26 कि.मी. अंतरावर लातूर-बिदर महामार्गावर छोटेसे खेडे आहे परंतु येथे बौद्धकालिन प्राचीन लेणी आहेत. येथील महादेव लेणी सुंदर व भव्य असून पाहण्यासारखी आहे.

३. लातूर :- लातूर जिल्हा मुख्यालयाचे ठिकाण अतिप्राचीन शहर आहे. हे शहर मांजरा व तावरजा नद्यांच्या खो-यात वसलेले आहे. लातूर हे ऐतिहासिक शहर असून राष्ट्रकुट वंशाची मूळ राजधानी होती. वाहतुकीच्या सुविधेमुळे लातूर शहराला व्यापारी महत्त्व आहे. येथील गोलाकार व्यापारीपेठ हे खास आकर्षण आहे. सायकलच्या चाकाप्रमाणे मध्यबिंदूस गंजगोलाई म्हणून संबोधले जाते. मध्यबिंदूवर अंबाबाईचे भव्य मंदिर आहे. त्याचप्रमाणे गावाच्या उत्तरेस सिद्धेश्वराचे भव्य

मंदिर असून हे मंदिर राजा ताम्रध्वजाने बांधल्याचा उल्लेख सापडतो. हेच लातूरचे ग्रामदैवत आहे. याव्यतिरीक्त रामलिंगावर, पापविनाशन, भुक्तेश्वर, राममंदिर, दत्तमंदिर व केशवराज मंदिर अशी प्राचीन मंदिरेही आहेत. येथे “अ” वर्ग नगरपरिषद असून नगरपरिषदेची स्थापना 1935 साली झालेली आहे. 2001 च्या जनगणनेप्रमाणे नगरपरिषद हद्द 21.00 चौ.कि.मी. आहे. लातूर शहराची लोकसंख्या 299985 झाली आहे.

४. निलंगा :- तालुका मुख्यालयाचे ठिकाण असून 2001 च्या जनगणनेप्रमाणे लोकसंख्या 31662 इतकी आहे. नगरपरिषदेची स्थापना 1944 ला झाली असून नगरपरिषद हद्द 16.86 चौ.कि.मी. आहे. येथे इ.स. 12 व्या शतकात नीलकंठेश्वराचे मंदिर हेमाडपंथी वास्तूकलेने बांधलेले आहे. यावरूनच या गावाचे नाव निलंगा पडले.

५. उदगीर :- तालुका मुख्यालय व ऐतिहासिक शहर, शहराची 2001 च्या जनगणनेप्रमाणे लोकसंख्या 91933 इतकी असून येथे 1953 पासून नगरपरिषद स्थापन झाली आहे. “ब” वर्ग नगरपरिषद असून नगरपरिषद हद्द 5.80 चौ.कि.मी. आहे. पुर्वीच्या काळी संपुर्ण उदगीर शहराला भव्य तटबंदी होती. तसेच येथिल किल्ला हा अतिशय भव्य व मजबूत आहे. तसेच इ.स. 1760 मध्ये निजाम व मराठे यांच्यातील प्रसिद्ध लढाई येथेच झालेली आहे. हे जिल्ह्यातील दुस-या क्रमांकाचे शहर असून कर्नाटक राज्याच्या सरहद्दीजवळील मोठे व्यापारी शहर आहे.

६. देवणी :- 2001 च्या जनगणनेप्रमाणे तालुक्याची लोकसंख्या 88362 इतकी असून त्याचे क्षेत्रफळ 382 चौ.कि.मी. आहे. देवणी तालुक्यातील देवणी जातीचे बैल हे भारतभर प्रसिद्ध आहेत.

७. चाकूर :- 2001 च्या जनगणनेप्रमाणे तालुक्याची लोकसंख्या 157135 इतकी असून त्याचे क्षेत्रफळ 668 चौ.कि.मी. आहे. चाकूर तालुक्यात श्री. सत्यसाईबाबांचे मंदिर जिल्ह्यात प्रसिद्ध आहे.

८. जळकोट :- 2001 च्या जनगणनेप्रमाणे तालुक्याची लोकसंख्या 69198 इतकी असून त्याचे क्षेत्रफळ 347 चौ.कि.मी. आहे.

९. शिरूर अनंतपाळ :- 2001 च्या जनगणनेप्रमाणे तालुक्याची लोकसंख्या 74081 इतकी असून त्याचे क्षेत्रफळ 330 चौ.कि.मी. आहे. येथे प्राचीन असे अनंतपाळ (शीवमंदिर) आहे.

१०. रेणापूर :- 2001 च्या जनगणनेप्रमाणे तालुक्याची लोकसंख्या 122192 इतकी असून त्याचे क्षेत्रफळ 552 चौ.कि.मी. आहे. येथे प्राचीन असे रेणूका मातेचे मंदिर आहे.

१. भौगोलिक स्थान व प्राकृतिक रचना :-

१. भौगोलिक स्थान :- लातूर जिल्हा महाराष्ट्र राज्याच्या दक्षिण-पूर्वेस (आग्नेय) असून उत्तर अक्षांश 18.5 ते 18.7 व पूर्व रेखांश 73.25 ते 77.25 अंशामध्ये वसलेला आहे. हा जिल्हा महाराष्ट्र व कर्नाटक राज्याच्या सरहद्दीवर आहे. लातूर जिल्ह्याच्या पश्चिमेला व दक्षिणेस उस्मानाबाद, वायव्य व उत्तरेस बीड,परभणी, ईशान्येस नांदेड व पूर्वेस कर्नाटकातील बिदर जिल्हा आहे.

२. क्षेत्रफळ व प्रशासकीय विभाग :-लातूर जिल्ह्याचे क्षेत्रफळ 7157 चौ.कि.मी. असून ते महाराष्ट्र राज्याच्या 2.32 टक्के व औरंगाबाद विभागाच्या 11.04 टक्के आहे. जिल्ह्यात दहा तालुके व तीन महसुली उपविभाग आहेत. ते खालीलप्रमाणे आहेत.

उपविभाग	तालुके
1. लातूर	1. लातूर
	2. रेणापूर
	3. औसा
2. उदगीर	1. उदगीर
	2. अहमदपूर
	3. चाकूर
	4. जळकोट
3.निलंगा	1. निलंगा
	2. देवणी
	3. शिरूर अनंतपाळ

गावे :- 2001 च्या जनगणनेनुसार जिल्ह्यात एकूण 945 गावे आहेत. त्यापैकी 922 गावे वस्ती असलेली व 23 गावे ओसाड (निर्जन) आहेत. तालुकानिहाय गावांची संख्या पुढीलप्रमाणे आहे:

अ.क्र.	तालुक्याचे नाव	गावे संख्या		
		वस्ती असलेली	ओसाड	एकूण
1	लातूर	119	1	120
2	अहमदपूर	121	2	123
3	उदगीर	97	2	99
4	निलंगा	142	13	155
5	औसा	127	5	132
6	रेणापूर	79	0	79
7	चाकूर	85	0	85
8	शिरूर अनंतपाळ	51	0	51
9	देवणी	54	0	54
10	जळकोट	47	0	47
एकूण गावे		922	23	945

पंचायत समिती विकासगट :-

जिल्ह्यात दहा पंचायत समित्या/समूहगट आहेत. त्यात 2008-2009 अखेर एकूण 786 ग्रामपंचायती आहेत. पंचायत समिती निहाय ग्रामपंचायतींची संख्या पुढीलप्रमाणे आहे.

अ.क्र.	पंचायत समितीचे नांव	ग्रामपंचायतींची संख्या
1	लातूर	108
2	रेणापूर	66
3	अहमदपूर	97
4	जळकोट	43
5	चाकूर	72
6	शिरूर अनंतपाळ	45
7	औसा	110
8	निलंगा	112
9	देवणी	48
10	उदगीर	85
	एकूण	786

नगरपरिषदा :-

जिल्ह्यात एकूण पाच नगरपरिषदा असून त्यापैकी लातूरची नगरपरिषदा “अ” वर्गात तर उदगीर नगरपरिषदा “ब” वर्गात मोडते. निलंगा, औसा व अहमदपूर या नगरपरिषदा “क” वर्गात मोडतात.

3. प्राकृतिक रचना :-

संपूर्ण लातूर जिल्हा बालाघाट पठारावर वसलेला आहे. समुद्रसपाटीपासून सुमारे 440 ते 636 मीटर उंचीवर आहे. उंचवट्याच्या दृष्टीने जिल्ह्याचे दोन भाग पडतात. एक अधिक उंची असलेला डोंगराळ भाग जिल्ह्यात ईशान्य व पूर्व बाजूस पसरलेला आहे. त्यात अहमदपूर, जळकोट, व उदगीर तालुक्याचा समावेश आहे. जिल्ह्याच्या उत्तर बाजूने पश्चिम-पूर्वेच्या दिशेने मन्थाड नदी अहमदपूर तालुक्यातून वाहते. जिल्ह्याच्या पूर्व बाजूने पश्चिम-पूर्वेच्या दिशेने लेंडी नदी उदगीर तालुक्यातून वाहते. जिल्ह्याच्या मध्य भागातून वायव्यकडून दक्षिण-पूर्व मांजरा नदी लातूर, रेणापूर, निलंगा, शिरूर

अनंतपाळ व देवणी तालुक्यातून वाहते.जिल्ह्याच्या पश्चिम बाजूस पश्चिम-पुर्व दिशेने तावरजा नदी लातूर व औसा तालुक्याच्या सीमेवरून वाहते तसेच जिल्ह्याच्या दक्षिण बाजूने पश्चिम-पुर्व तेरणा नदी औसा व निलंगा तालुक्यातून वाहते.

4. नद्या व उपनद्या :-

जिल्ह्यात मांजरा ही मोठी नदी,तेरणा,तावरजा व घरणी ह्या आपल्या उपनद्यासह बालाघाट पठारावरून वाहते. तिच्या आणखी तीन उपनद्या मन्याड,तेरु व लेंडी या उत्तर पठारावरून वाहतात.

1. **मांजरा** : जिल्ह्यातील मुख्य नदी असून हिचा उगम बालाघाटच्या उत्तर पठारावरून बीड जिल्ह्यातील, पाटोदा तालुक्यातील सौताडा गावाजवळ आहे. उस्मानाबाद जिल्ह्याच्या उत्तर सरहद्दीवरून वाहत लातूर जिल्ह्याच्या मध्य भागातून जाते व पुढे ती दक्षिण-पूर्व वाहत कर्नाटक राज्यात जाते.

2. **तेरणा** : लातूर जिल्ह्याच्या दक्षिणेकडील औसा तालुक्याच्या सदहद्दीवरून वाहत जाते व पुढे मांजरा नदीला पूर्व सरहद्दीवर मिळते. ही मांजरा नदीची मुख्य उपनदी आहे.

3. **मन्याड** : ही नदी बीड जिल्ह्यातील धर्मापूरीजवळ बालाघाटच्या उत्तर पठारावर उगम पावते व अहमदपूर तालुक्यातून पुर्वेकडे वाहत नांदेड जिल्ह्यात प्रवेश करते.

4. **लेंडी** : ही नदी उदगीर तालुक्यातून उगम पावते, तसेच जळकोट तालुक्यातून वाहते व नांदेड जिल्ह्यात तिरु नदीला मिळते.

5. **घरणी** : ही नदी वडवळ नागनाथ उत्तरेकडे तीन कि.मी. वर उगम पावते. हिची लांबी 40 कि.मी. असून ही मांजरा नदीस मिळते.

6. **तावरजा** : तावरजा ही मांजरा नदीची उपनदी असून मुरुड जवळ उगम पावते व पुर्वेकडे वाहत जाऊन 50 कि.मी. वर शिवणी गावाजवळ मांजरा नदीस मिळते.

5. हवामान व पर्जन्यवृष्टी :-

जिल्ह्यात जुनच्या मध्यापासून ऑक्टोबर अखेरपर्यंत पावसाळा,नोव्हेंबर ते फेब्रुवारीपर्यंत हिवाळा व मार्च ते जुनच्या मध्यापर्यंत उन्हाळा असतो. पावसाळ्यात हवा दमट असते. हिवाळ्यात हवा कोरडी व थंड तर उन्हाळ्यात कोरडी व उष्ण असते. हवामान विषयक माहिती उपलब्ध न झाल्यामुळे या वर्षाच्या प्रकाशनामधून हा तक्ता वगळण्यात आला आहे.

दक्षिण पठारावरील इतर जिल्ह्याप्रमाणे या जिल्ह्यात दक्षिण पश्चिम मान्सूनचा पाऊस पडतो. जुनच्या मध्यावर पर्जन्यवृष्टीस सुरुवात होते. जुलै, ऑगस्ट महिन्यात पर्जन्यमान अधिक असते. 2009 या वर्षात जिल्ह्यात सरासरी 710.00 मी.मी. पर्जन्यवृष्टी झाली. लातूर जिल्हा हा कृषि हवामान विषयक विविध प्रकारामध्ये अशाश्वत पर्जन्यवृष्टीच्या पट्ट्यात आहे. पावसाळ्यात वारे दक्षिण-पश्चिम दिशातून वाहतात. तर ऑक्टोबर नंतर उत्तर-पूर्व व दक्षिण-पुर्व दिशेने वाहतात. काही धुळीचे वारेही मोठ्या प्रमाणात वाहतात.

6. जमीन :-

सामान्यपणे जिल्ह्यातील जमीन समतल असून किंचीत उताराची आहे. हा उतार दक्षिणेकडे आहे. जिल्ह्यातील जमीन साधारणपणे दोन भागात विभागलेली आहे.

1. हलकी व मध्यम हलकी

2. भारी काळी जमीन

अहमदपूर, जळकोट, देवणी, उदगीर, लातूर व औसा तालुक्याच्या काही भागातील जमीन पहिल्या प्रकारात मोडते. येथील जमीन सर्वसाधारणपणे हलकी व मध्यम हलकी असून कमी आर्द्रता शोषणारी असल्याने खरीप पिकासाठी योग्य आहे. निलंगा तालुक्यातील काही जमीन तांबड्या रंगाची (जांभा) खडकाळ आहे. दुस-या प्रकारामध्ये लातूर, शि.अनंतपाळ, निलंगा व औसा तालुक्याचा काही भाग येतो. ही जमीन भारी व काळीची असून येथे रब्बीची पिके येतात.

7. जंगले :-

जिल्ह्यात जंगलव्याप्त क्षेत्र नगण्य आहे. त्यामुळे जमीनीची धूप मोठ्या प्रमाणात होते.

8. जिल्हयाच्या पृष्ठभागाखाली पाण्याची पातळी सर्वसाधारणपणे 3.95 मीटरवर आढळून येते. तालुकानिहाय पाण्याची पातळी खालीलप्रमाणे आहे.

1. लातूर	3.85
2. अहमदपूर	3.50
3. उदगीर	2.66
4. निलंगा	3.73
5. औसा	6.40
6. देवणी	2.06
7. चाकूर	2.35
8. शि.अनंतपाळ	7.82
9. जळकोट	3.10
10. रेणापूर	4.05

2. लोकसंख्या :-

1. 2001 च्या जनगणनेनुसार लातूर जिल्ह्याची लोकसंख्या 2080285 होती. तालुकानिहाय लोकसंख्येची टक्केवारी येणेप्रमाणे - लातूर- 26.07, रेणापूर- 5.87, अहमदपूर- 9.57, जळकोट- 3.33, चाकूर- 7.55, शिरूर (अनंतपाळ) – 3.56, औसा- 13.47, निलंगा- 13.75, देवणी- 4.13 व उदगीर- 12.69. 1991 ते 2001 या कालावधीमध्ये लोकसंख्या वाढीचा दर 24.07 होता.

2. घनता :- महाराष्ट्राच्या 2.32 टक्के क्षेत्रातून वसलेल्या लातूर जिल्ह्यामध्ये महाराष्ट्राच्या एकूण लोकसंख्येपैकी 2.15 टक्के लोक राहतात. प्रति चौ.कि.मी. मागे लोकसंख्येची घनता महाराष्ट्राच्या तुलनेत लातूर जिल्ह्याची कमीत कमी म्हणजे 290 व्यक्ति येते. महाराष्ट्राची घनता 315 व्यक्तिची आहे. 2001 च्या क्षेत्रफळाच्या मानाने जिल्ह्यांतर्गत तालुकानिहाय घनता पाहिली असता लातूर तालुक्याची अधिक म्हणजे 543 व्यक्तिची आहे.

3. ग्रामिण व नागरी लोकसंख्येची रचना :- जवळजवळ 76.43 टक्के लोक ग्रामिण भागात राहतात. एकूण शहरी 490261 लोकसंख्येपैकी 61.19 टक्के लोक लातूर शहरात, 18.75 टक्के उदगीर शहरात व बाकीचे 20.06 टक्के लोक अहमदपूर, निलंगा व औसा शहरात मिळून राहतात.

4. स्त्री-पुरुष प्रमाण :- स्त्री-पुरुष प्रमाण दरहजार पुरुषांमागे स्त्रीयांची संख्या 935 येते. नागरी व ग्रामिण भागातील प्रमाण अनुक्रमे 916 व 940 येते. नागरी भागापेक्षा ग्रामिण भागात दरहजारी पुरुषांमागे स्त्रीयांचे प्रमाण अधिक आहे.

5. अनुसुचित जाती-जमाती :- 2001 च्या जनगणनेनुसार जिल्ह्यातील अनुसुचित जाती आणि जमातींच्या लोकसंख्येचे प्रमाण लोकसंख्येच्या 21.74 टक्के आहे. तसेच महाराष्ट्राच्या बाबतीत 19.05 टक्के आहे. जिल्ह्यात अनुसुचित जाती व जमातींच्या लोकसंख्येपैकी 19.43 टक्के अनुसुचित जातीचे व 2.31 टक्के अनुसुचित जमातीचे लोक आहेत.

6. कामकरी :- 2001 च्या जनगणनेनुसार जिल्ह्यात मुख्य काम करणा-यांची संख्या 840518 होती. याचे प्रमाण एकूण लोकसंख्येच्या 40.40 टक्के येते. एकूण कामक-यांपैकी 31.16 टक्के शेतकरी, 28.80 शेतमजूर, 16.55 टक्के घरगुती उद्योगधंद्यासह वस्तू निर्माण प्रक्रिया, साधारण दुरुस्ती व उद्योगधंदे यात गुंतलेले आहेत. 23.49 टक्के लोक इतर काम करणारे आहेत. याशिवाय सिमांतीक काम करणा-यांची संख्या 127669 इतकी आहे. त्यांची एकूण लोकसंख्येशी टक्केवारी 6.14 येते.

7. साक्षरता :- 2001 च्या जनगणनेनुसार जिल्ह्यातील एकूण लोकसंख्येपैकी 71.54 टक्के लोक साक्षर असून महाराष्ट्राचे हेच प्रमाण 76.9 टक्के आहे. साक्षरतेचे प्रमाण ग्रामिण भागापेक्षा नागरी भागात अधिक आहे. ग्रामिण भागात एकूण 68.9 टक्के व नागरी भागात 80.1 टक्के लोक साक्षर आहेत. ग्रामिण भागात सर्वात अधिक टक्केवारी म्हणजेच 71.3 टक्के शिरूर अनंतपाळ तालुक्याची आहे तर याउलट रेणापूर तालुक्याची सर्वात कमी टक्केवारी 66.40 आहे.

नागरी भागात अधिक टक्केवारी 81.4 उदगीर शहराची आणि कमी टक्केवारी 74.9 ही औसा शहराची आहे. तसेच स्त्री-पुरुषांच्या साक्षरतेच्या प्रमाणामध्ये बरीच तफावत दिसून येते. स्त्री-पुरुषांचे प्रमाण अनुक्रमे 82.9 टक्के व 59.4 टक्के आहे. ग्रामिण भागातील पुरुषांची जास्त टक्केवारी 84.40 अहमदपूर तालुक्यात व सर्वात कमी टक्केवारी

78.70 रेणापूर तालुक्यात आहे. त्याप्रमाणे स्त्रीयांच्या बाबतीत अधिक टक्केवारीचे प्रमाण शिरूर अनंतपाळ तालुक्यात 58.9 आहे तर सर्वात कमी जळकोट तालुक्यात 51.9 आहे. नागरी भागाच्या संदर्भात सर्वात जास्त पुरुषांची टक्केवारी उदगीर शहराची 89.4 व सर्वात कमी औसा तालुक्याची 83.6 आहे. स्त्रीयांच्या बाबतीत अधिक टक्केवारी उदगीर शहरात 72.5 व सर्वात कमी औसा शहराची 65.9 आहे. ग्रामिण भागातील एकुण साक्षर लोकसंख्येपैकी पुरुष व स्त्रीयांची टक्केवारी अनुक्रमे 82.9 व 59.4 आहे तर नागरी भागामध्ये त्याचे प्रमाण अनुक्रमे 88.5 व 70.9 टक्के आहे. ग्रामिण भागातील स्त्री-पुरुषापेक्षा शहरी भागातील स्त्री-पुरुषामध्ये साक्षरतेचे प्रमाण जास्त आहे.

8. व्याप्त व निवासी घरे आणि कुटुंबे :- 2001 च्या जनगणनेनुसार जिल्ह्यात वापरातील निवासी 2.81 लक्ष घरे आहेत व या घरात एकुण 3.82 लक्ष कुटुंबे राहतात.

3. वनसंपत्ती :-

1. जिल्ह्यात जंगल क्षेत्राचे अत्यल्प प्रमाण आढळते. एकूण भौगोलिक क्षेत्राच्या 0.49 टक्के जंगल क्षेत्र (3500 हेक्टर) आहे. परंतू झाडे मात्र विखुरलेली आहेत. बाभुळ, खैर, बेल, आपटी, धावडी, बोर, आरोणी, हिवर ही झाडे व केकताड किंवा घायपात इत्यादी आढळतात. पठारी भागात डोंगरावर गवत आढळते. चाकूर तालुक्यात वडवळ नागनाथ संजीवनी बेट नावाच्या डोंगरावर अनेक प्रकारच्या औषधी वनस्पती सापडतात.

4. कृषि :-

लातूर जिल्ह्यातील अर्थव्यवस्था कृषि व कृषिवर आधारीत उद्योग यांच्यावर आधारित आहे. 2001 च्या जनगणनेनुसार एकुण कामक-यांपैकी 85 टक्के कामकरी शेतकरी व शेतमजूर आहेत. येथिल शेती ही पूर्णपणे निसर्गाच्या हातात आहे. अशाश्वत पावसाच्या पट्ट्यात येत असल्याने या जिल्ह्यात खरिप व रब्बी दोन्ही प्रकारची पिके घेतली जातात परंतू खरिप पिकांचे प्रमाण जास्त आहे.

जिल्ह्याचे एकुण भौगोलिक क्षेत्र 715700 हेक्टर असून त्यापैकी 665000 हेक्टर क्षेत्र (92.91 टक्के) लागवडीलायक आहे. 2001-2002 या वर्षी जिल्ह्यात एकुण लागवडीलायक क्षेत्रापैकी 429918 हेक्टर क्षेत्र निव्वळ कसलेले होते. त्याची एकुण लागवडीखालिल क्षेत्राशी टक्केवारी 64.65 इतकी येते तर दुसोटा क्षेत्र 99000 हेक्टर होते. दुसोटा क्षेत्राची टक्केवारी निव्वळ कसलेल्या क्षेत्राशी 23.03 टक्के इतकी येते. जिल्ह्यात तृणधान्ये हीच मुख्य खाद्यपिके आहेत. त्यापैकी ज्वारी (खरिप व रब्बी), गहू व तांदूळ या पिकाखाली फार मोठे क्षेत्र येते. विशेषतः ज्वारी हे पिक जिल्ह्यातील मुख्य पिक आहे. ज्वारीखालिल सन 2001-2002 मध्ये खरिप व रब्बी दोन्ही मिळून 191523 हेक्टर क्षेत्र असून त्याचे एकुण लागवडीखालिल क्षेत्राशी टक्केवारी 28.80 इतकी येते.

महत्वाच्या पिकांचे एकुण उत्पन्न व दर हेक्टरी उत्पादन :- 2005-06 यावर्षी जिल्ह्यात एकुण धान्य उत्पादन 239700 मे. टन इतके झाले. या धान्योत्पादनात ज्वारीच वाटा (खरिप अधिक रब्बी) 224900 मे.टन इतका होता. मागील वर्षी म्हणजेच 2004-05 मध्ये ज्वारीचे उत्पादन प्रति हेक्टरी 918 किलो इतके होते. 2005-06 यावर्षी कडधान्याचे एकुण उत्पादन 112200 मे.टन इतके झाले. कडधान्यामध्ये तूरीचे उत्पादन 85200 मे.टन इतके झाले.

रासायनिक खताचा वापर :- 2008-09 मध्ये जिल्ह्यात 118682 मे.टन रासायनिक खताचे वाटप करण्यात आले. 2007-08 मध्ये 92153 मे.टन इतके होते. 2008-09 या वर्षी खताच्या वापरामध्ये मागील वर्षाच्या तुलनेत 28.79 टक्क्यांनी वाढ झाल्याचे दिसून येते.

पिक संरक्षण उपाययोजना :- 2008-09 मध्ये पिक संरक्षणाची उपाययोजना करण्यात आली. यामध्ये विशेषतः कापसावरिल बॉर्डअळीचे नियंत्रण, तूरीवरिल शेंगा पोखरणारी अळी, भुईमुगावरिल पाने गुंडाळणारी अळी यावरिल नियंत्रणासाठी कृषि खात्यामार्फत विशेष प्रयत्न करण्यात आले.

वहीत धारण जमीनीचे क्षेत्रफळ व खातेदारांची संख्या :- 1997 च्या कृषिगणनेनुसार जिल्ह्यात एकुण 231907 खातेदार असून त्यांची धारण केलेली जमीन 646191 हेक्टर होती.

वहीत जमीन धारण व खातेदारांचे प्रमाण याबाबतची माहिती पुढीलप्रमाणे आहे :

अ.क्र.	क्षेत्रफळाची श्रेणी	एकुण धारण खातेदार	एकुण धारण केलेली जमीन (हेक्टर)	एकुण खातेदारांशी प्रमाण	एकुण धारण केलेल्या जमीनीशी प्रमाण
1	0.0 ते 1.0	39907	26952	17.21	4.17
2	1.0 ते 2.0	75562	109934	32.58	17.01
3	2.0 ते 5.0	84771	263480	36.57	40.77
4	5.0 ते 10.0	26595	178789	11.47	27.87
5	10.0 ते 20.0	4800	60417	2.07	9.35
6	व त्यापेक्षा अधिक	266	6619	0.1	1.03
	एकुण	231907	646191	100	100

वरिल तक्त्यावरून असे दिसते की, 1.0 ते 2.0 हेक्टर जमीन धारण करणा-या खातेदारांचे प्रमाण अधिक म्हणजेच 32.58 टक्के इतके आहे व त्यांनी धारण केलेले क्षेत्र 17.01 टक्के इतके आहे. 10.0 ते 20.0 हेक्टर व त्याहून अधिक जमीन धारण करण्याचे प्रमाण 2.07 टक्के आहे व त्यांनी धारण केलेले क्षेत्र 9.35 टक्के आहे.

5. सहकार :-

कृषि उत्पन्न पणन व्यवस्था :- जिल्ह्यात एकुण 11 कृषि उत्पन्न बाजार समित्या, 11 उपबाजार समित्या आहेत. त्या पुढील प्रमाणे आहेत:

अ.क्र.	बाजार समित्या	उपबाजार पेठा
1	लातूर कृषि उत्पन्न बाजार समिती, लातूर	मुरुड
2	अहमदपूर कृषि उत्पन्न बाजार समिती, अहमदपूर	किनगाव, हाडोळती
3	उदगीर कृषि उत्पन्न बाजार समिती, उदगीर	वाढवणा, हाळी
4	निलंगा कृषि उत्पन्न बाजार समिती, निलंगा	कासारशिरसी
5	औसा कृषि उत्पन्न बाजार समिती, औसा	किल्लारी, उजनी
6	चाकूर कृषि उत्पन्न बाजार समिती, चाकूर	नळेगाव, चापोली
7	औराद (शहाजनी) कृषि उत्पन्न बाजार समिती, औराद (शहाजनी)	
8	रेणापूर कृषि उत्पन्न बाजार समिती, रेणापूर	पानगाव
9	शिरूर अनंतपाळ कृषि उत्पन्न बाजार समिती, शिरूर अनंतपाळ	
10	देवणी कृषि उत्पन्न बाजार समिती, देवणी	
11	जळकोट कृषि उत्पन्न बाजार समिती, जळकोट	

मार्च 2009 अखेर जिल्ह्यात 3812 विविध प्रकारच्या सहकारी संस्था अस्तित्वात होत्या. त्यांची एकुण सभासद संख्या 510346 इतकी होती. त्यापैकी 15.37 टक्के म्हणजे 586 संस्था कृषि पतसंस्था, 84.13 टक्के म्हणजे 3226 बिगर कृषि पतसंस्था होत्या. प्राथमिक कृषि पतसंस्थांनी 2008-09 यावर्षी अल्प/मध्यम व दीर्घ मुदतीची रु. 15034.29 लाख रकमेची कर्जे मंजूर केली. 2008-09 च्या अखेरीस येणे कर्ज रक्कम रु. 2406.71 लक्ष होती व थकीत 3179.36 लक्ष होती.

बिगर कृषि पतसंस्थांमध्ये 242 कर्मचारी पतपेढ्या व 103 नागरी पतपेढ्या व 17 नागरी बँकांचा समावेश आहे. या संस्थांची सभासद संख्या 143043 असून त्यांचे खेळते भांडवल रु. 21658.30 लक्ष इतके होते. त्यांनी संदर्भ वर्षात रु. 13103.50 लक्ष रकमेचे कर्ज वाटप केले असून एकुण वसुली रु. 14398.70 लक्ष इतकी झाली.

जिल्ह्यात 1664 उत्पादक संस्था व 1186 सामाजिक संस्था आहेत.

जिल्ह्यात 19 वर्गीकृत बँका व 213 शाखा आहेत. 5 सहकारी बँकांच्या 96 शाखा आहेत. याशिवाय महाराष्ट्र राज्य वित्तीय महामंडळाची एक शाखा आहे.

2008-09 या वर्षात वर्गीकृत बँकामध्ये एकुण 249316.74 लक्ष एवढ्या ठेवी जमा होत्या.

6. जलसिंचन :-

जलसिंचनांचे साधन :- जिल्ह्यातील उपलब्ध जलसंपत्तीच्या केलेल्या अभ्यासानुसार लातूर जिल्ह्यातील लागवडीलायक उपलब्ध क्षेत्र 665000 हेक्टर क्षेत्रापैकी 163799 हेक्टर क्षेत्राला पाटबंधा-यामार्फत ओलिताची सोय उपलब्ध करुन देता येईल. हे क्षेत्र लागवडीलायक क्षेत्राच्या 24.63 टक्के आहे. त्याचा प्रकल्प प्रकारानुसार तपशील पुढीलप्रमाणे आहे.

2008-09 वर्षी एकुण 106454 हेक्टर क्षेत्र प्रकल्पाखाली सिंचन झाले. त्यापैकी विहीरीद्वारे 50153 हेक्टर क्षेत्र भिजले होते. असे एकुण 156607 क्षेत्र सिंचनाखाली आहे.

ओलिताखालिल पिकाचे क्षेत्र :- 2008-09 यावर्षी एकुण लागवडीखालिल क्षेत्र 665000 हेक्टर क्षेत्रापैकी 156607 हेक्टर क्षेत्र एकुण ओलिताखाली होते. त्याची एकुण लागवडीलायक क्षेत्राशी टक्केवारी 23.55 येते.

7. पशुसंवर्धन, पशुवैद्यकिय सेवा व दुग्धव्यवसाय :-

जिल्ह्यात 2003 च्या पशुगणनेनुसार एकुण पशुधन 853470 इतके आहे. निरनिराळ्या प्रकारानुसार त्यांची टक्केवारी पुढीलप्रमाणे आहे.

अ.क्र.	पशुधनाचा प्रकार	संख्या	टक्केवारी
1	संकरित बैल	2621	0.31
2	संकरित गाई	14274	1.67
3	देशी बैल	154192	18.07
4	देशी गाई	98336	11.52
5	संकरित वासरे	15078	1.77
6	देशी वासरे	83956	9.84
7	रेडे	2115	0.25
8	म्हशी	134810	15.78
9	रेडके तीन वर्ष व त्याखालिल	101468	11.89
10	मेंढ्या	44668	5.23
11	बक-या	190728	22.35
12	घोडे	567	0.07
13	इतर पशुधन	10657	1.25
एकुण पशुधन		853470	100

याव्यतिरीक्त जिल्ह्यात एकुण कुक्कुटपक्षी यांची संख्या 426689 इतकी होती. दर चौ.कि.मी. मध्ये पशुधनाची घनता 119 इतकी आहे.

पशुवैद्यकिय सेवा :- 2008-09 या वर्षाअखेर जिल्ह्यात 7 चिकित्सालये, 30 दवाखाने, 92 प्रथमोपचार व 1 फिरते पशुवैद्यकिय पथक माध्यमातून सुविधा पुरविल्या जातात. तसेच उच्च क्षमतेच्या पैदासीसाठी 1 कृत्रिम रेतन केंद्र व 129 कृत्रिम रेतन उपकेंद्रामार्फत सुविधा पुरविल्या जातात.

मत्स्यव्यवसाय :- 2008-09 या वर्षात जिल्ह्यातील विविध जलाशयामध्ये एकुण 163.50 लक्ष इतके मत्स्यबीज सोडण्यात आले. त्यातून 4513 मे.टन मासळीचे उत्पादन झाले. जिल्ह्यात एकुण 84 मच्छीमार सहकारी संस्था असून या संस्थांतून 2564 सभासद आहेत. जिल्ह्यात घरणी मध्यम प्रकल्पाजवळ मत्स्यबीज उत्पादन केंद्र कार्यरत असून येथे तयार होणारे मत्स्यबीज जिल्ह्यातील निरनिराळ्या जलाशयामध्ये सोडण्यात येते.

8. वीज :-

2001 च्या जनगणनेनुसार अस्तित्वात असलेल्या सर्व गावांचे 100 टक्के विद्युतीकरण झाले असून जिल्ह्यात औष्णिक विद्युत केंद्र, परळी येथून विद्युत पुरवठा होतो. 2008-09 मध्ये 713840 कि.वॅट विजेचा वापर

करण्यात आला. एकुण वीज वापरापैकी 17.85 टक्के घरगुती वापरासाठी, 4.36 टक्के व्यापारी कामासाठी, 5.80 टक्के औद्योगिक, 3.01 टक्के सार्वजनिक दिवाबत्तीसाठी व 9.79 टक्के इतर कामासाठी तर 59.19 टक्के वापर कृषिपंपासाठी करण्यात आला.

9. उद्योग व खाणकाम :- जिल्ह्यात 2009 अखेर एकुण 171 कारखाने नोंदणी करण्यात आले असून त्यापैकी 34 कारखाने बंद आहेत. या कारखान्यामध्ये 2424 कामगारांना रोजगार मिळाला असून 2009 मध्ये त्यांच्यामार्फत 769000 मनुष्य दिवस काम झाले आहे.

10. मार्ग, वाहतूक व दळण-वळण :- 31 मार्च 2009 अखेर जिल्ह्यात नगरपालिका क्षेत्र वगळता 5531 कि.मी. लांबीचे रस्ते आहेत. जिल्ह्यात 148 कि.मी. ब्रॉडगेज एकेरी रेल्वे मार्ग आहेत.

नोंदणी झालेली वाहने :- जिल्ह्यात 31 मार्च 2009 अखेर एकुण 171174 वाहने नोंदविलेली आहेत. त्यात स्वयंचलित दुचाकी वाहनांची संख्या 120901 सर्वाधिक आहे.

याव्यतिरीक्त राज्य मार्ग परिवहन मंडळाच्या 391 बसगाड्या 344 मार्गावर धावत होत्या. प्रवाशांची दैनंदिन सरासरी 1 लक्ष 84 हजार असून वाहतूकीमुळे महामंडळास 102 कोटी 99 लक्ष 83 हजार इतके उत्पन्न मिळाले.

दूरध्वनी, टपाल व तार कार्यालय :- जिल्ह्यात मार्च 2009 अखेर 54324 दूरध्वनी होते तर 289 डाकघरे आहेत. एक लाख लोकसंख्येमागे टपाल कार्यालयाच्या संख्येचे प्रमाण 14 इतके आहे.

11. रोजगार :- सेवायोजन कार्यालयाच्या आकडेवारीनुसार 2008-09 मध्ये निरनिराळ्या उद्योगात 43803 व्यक्ति कामावर होत्या. त्यापैकी 10322 व्यक्ति शासकिय सेवेत, 18258 व्यक्ति निमशासकिय सेवेत तर 15223 व्यक्ति खाजगी उद्योगात कार्यरत होत्या. त्यांची टक्केवारी पुढीलप्रमाणे आहे:

1. शासकिय सेवा - 23.56
2. निमशासकिय सेवा - 41.69
3. खाजगी सेवा - 34.75

जुलै 2007 हा संदर्भ दिवस धरून शासकिय/निमशासकिय संस्थांमधील कर्मचारी गणना करण्यात आली होती. या गणनेच्या अस्थायी अहवालावरून जिल्ह्यात श्रेणीनुसार व संस्थानिहाय कर्मचारी खालिलप्रमाणे आहेत.

अ.क्र.	तपशील	शासकिय	जिल्हापरिषद	नगरपरिषद
1	वर्ग-1 (अ)	666	218	0
2	वर्ग-2 (ब)	703	1492	20
3	वर्ग-3 (क)	5665	6675	339
4	वर्ग-4 (ड)	2286	999	1251
एकुण 1 ते 4		9320	9384	1610
इतर श्रेणी		1367	3251	1681
एकुण		10687	12635	3291

सेवायोजन केंद्रात रोजगारासाठी नोंदणी केलेल्या उमेदवारांची संख्या डिसेंबर 2009 अखेर 72806 इतकी होती. वर्षभरात 16717 उमेदवारांची नविन नोंदणी केली तर फक्त 395 उमेदवारांना नोकरी मिळाली.

रोजगार हमी योजना :- महाराष्ट्र शासनामार्फत चालू असलेल्या महाराष्ट्र रोजगार हमी योजनेद्वारे 2008-09 या वर्षी 1579 कामावर 1854.50 लक्ष रु. खर्च करण्यात आला व त्यापासून 16.848 लक्ष मनुष्य दिवस रोजगार निर्माण झाला.

शैक्षणिक सुविधा :- जिल्ह्यात 2008-09 या वर्षी 2259 प्राथमिक शाळा, 736 माध्यमिक शाळा व 123 महाविद्यालये आहेत. 2008-09 या शैक्षणिक वर्षात उपरोक्त सर्व संस्थांमध्ये 701165 विद्यार्थी होते. सर्व संस्थांमधील विद्यार्थी संख्या व टक्केवारी पुढीलप्रमाणे :

अ.क्र.	शैक्षणिक स्तर	विद्यार्थी संख्या	टक्केवारी
1	पुर्व प्राथमिक/प्राथमिक	419405	59.82
2	माध्यमिक	196337	28.00
3	उच्च माध्यमिक	59305	8.46
4	महाविद्यालयीन	26118	3.72
	एकुण	701165	100

इतर शैक्षणिक सुविधा :- जिल्ह्यात 6 तंत्रनिकेतने, 2 अभियांत्रिकी महाविद्यालये, 9 औद्योगिक प्रशिक्षण संस्था, 1 विधी महाविद्यालय, 2 वैद्यकिय महाविद्यालये व 1 कृषि महाविद्यालय आहे.

आरोग्य सेवा :- जिल्ह्यात 2008-09 अखेरीस 13 रुग्णालये, 27 दवाखाने, 64 प्रसुतिगृहे, 46 प्राथमिक आरोग्य केंद्रे व 252 आरोग्य उपकेंद्रे आहेत. या वैद्यकिय संस्थांकडून 2009 या वर्षात 712500 आंतररुग्ण व 1103300 बाह्यरुग्णांनी उपचार घेतला. या सर्व रुग्णलयात 960 खाटांची सुविधा उपलब्ध होती.

2001 जनगणनेच्या लोकसंख्येनुसार 1 लाख लोकसंख्येसाठी जवळपास 19 वैद्यकिय संस्थांची व 46 खाटांची सुविधा उपलब्ध हाती.

कुटुंब कल्याण कार्यक्रम :- जिल्ह्यात 350087 जननक्षम जोडपी असून 2008-09 या वर्षात 57 कुटुंबकल्याण केंद्राद्वारे 16807 निर्बीजीकरण शस्त्रक्रिया करण्यात आल्या. यामध्ये पुरुष नसबंदी 442 शस्त्रक्रिया करण्यात आल्या तर लुप बसविलेल्या स्त्रियांची संख्या 8435 इतकी होती.

पिण्याच्या पाण्याचा पुरवठा :- जिल्ह्यात वस्ती असलेल्या 922 गावांपैकी 240 गावे व त्यातील वाड्या व वस्त्यांची संख्या 89 यांना बाराही महिने पाणी उपलब्ध होते. तथापी ज्याठिकाणी टंचाई निर्माण झाली, अशा गावांना व वस्त्यांना टँकरद्वारे व इतर साधनाद्वारे पाणी पुरवठा करण्यात आला.

जिल्हा उत्पन्न अंदाज :-

जिल्हा सामाजिक व आर्थिक समालोचन भाग-2 मध्ये तक्ता क्र. 3.1 व 3.2 मध्ये जिल्हा उत्पन्नाची माहिती देण्यात आली आहे. हे अंदाज कसे काढण्यात आले आहेत याबाबतच्या मर्यादा काय आहेत याबाबतची माहिती खलिलप्रमाणे देण्यात येत आहे.

जिल्हास्तरावरिल उत्पन्नाचे अचूक अंदाज करणेसाठी प्रदेशाला संचयित होणारे उत्पन्न ही संकल्पना वापरणे योग्य असले तरी, जिल्हास्तरावरिल आर्थिक उलाढालीचा परिणाम जिल्ह्यापुरताच मर्यादित राहत नसल्याने संबंधित जिल्ह्याला बाहेरून प्राप्त होणारे व संबंधित जिल्ह्यातून बाहेर जाणा-या उत्पन्नाचे मोजमाप करणे शक्य नसल्याने, सदर पद्धतीचा वापर करता येत नाही. त्यामुळे उत्पन्न स्रोत पद्धती (Income Originating Approach) या संकल्पनेचा अवलंब करून जिल्हास्तरावरिल उत्पन्नाचे अंदाज तयार करण्यात आलेले आहे.

जिल्हा उत्पन्नाचे अंदाज तयार करणेकरिता लागणारी मुलभूत माहिती अजूनही समाधानकारक रित्या उपलब्ध नाही. प्राथमिक क्षेत्राकरिता बहुतांश आकडेवारी उपलब्ध आहे. मात्र इतर क्षेत्राकरिता आकडेवारी अतिशय अल्पशः प्रमाणात उपलब्ध आहे.

ज्या क्षेत्राकरिता जिल्हास्तरावरील आकडेवारी उपलब्ध नाही त्या क्षेत्राकरिता जिल्हावार अनुरूप असे निर्देशांक वापरून त्याआधारे राज्यस्तरावरिल उत्पन्नाची जिल्ह्यामध्ये विभागणी करण्यात आलेली आहे.

आकडेवारीच्या उपलब्धतेचा अभाव, अनुरूप निर्देशांकाचा वापर तसेच पद्धतीमधिल अंगभूत उणिवा या सर्वांमुळे जिल्हा उत्पन्नाचे अचूक अंदाज बांधण्यामध्ये मर्यादा येत असल्याने हे अंदाज ढोबळमानाने जिल्ह्यातील उत्पन्नाची पातळी आजमाविण्याकरिता वापरावेत. या प्रकाशनात पकाशित केलेले जिल्हा उत्पन्नाचे अंदाज वापरताना वरिल मर्यादा लक्षात घ्याव्यात.

संकिर्ण :-

नगरपरिषद, ग्रामपंचायत व जिल्हापरिषद :-

जिल्ह्यात 5 नगरपरिषदा असून त्यांचे 2008-09 चे उत्पन्न 7987.98 लक्ष तर खर्च 11961.68 लक्ष एवढा झाला. उत्पन्नाच्या बाबीमध्ये प्रामुख्याने 7.03 टक्के करांपासून, 80.37 टक्के शासकिय अनुदान व वर्गणीपासून तर 12.60 टक्के इतर मालमत्तेपासून उत्पन्न मिळाले. एकुण खर्चाच्या 18.63 टक्के खर्च सार्वजनिक आरोग्य सेवेवर, 6.47 टक्के सामान्य प्रशासन, 0.83 टक्के शिक्षण व 74.07 टक्के इतर बाबीवर खर्च झाला.

2008-09 मध्ये जिल्ह्यातील 786 ग्रामपंचायतींचे एकुण उत्पन्न 4749.52 लक्ष रु. होते तर खर्च 4596.89 लक्ष रु. होता. उत्पन्नापैकी 70.95 टक्के सहाय्यक अनुदान, 29.05 टक्के करांपासून व 14.41 टक्के इतर उत्पन्न होते. 26.42 टक्के आरोग्य सेवेवर, 6.54 टक्के प्रशासनावर तर उर्वरीत 67.04 टक्के इतर खर्च झाला.

जिल्हा परिषदेचे उत्पन्न 2008-09 या वर्षी सुधारित अंदाजानुसार 69710.63 लक्ष रुपये होते. त्यामानाने एकुण खर्च रु. 67850.18 लक्ष होता. उत्पन्नामध्ये शासकिय अनुदान 44.64 टक्के, कर व इतर उत्पन्न 55.36 टक्के होते. बाबवार खर्चामध्ये शिक्षण 25.29 टक्के, सार्वजनिक आरोग्य 4.32 टक्के, सामान्य प्रशासन 3.56 टक्के व इतर बाबीवर 66.82 टक्के खर्च झाला.

पोलिस दल :-

2008-09 अखेरीस जिल्ह्यात 22 पोलिस ठाणी, 14 आऊट पोस्ट अस्तित्वात होती. व पोलिस दलाची एकूण संख्या 1802 होती. यावर्षात पोलिस दलाचा एकूण खर्च 3444.57 लक्ष रुपये एवढा झाला.

न्यायालय :- लातूर जिल्ह्यात 2008-09 या वर्षात दिवानी न्यायालयात 9653 मुळ प्रकरणे, नियमित प्रकरणे 6067, संकिर्ण प्रकरणे 871 व अपिलाची प्रकरणे 2334 आहेत.

करमणूक :-

मार्च 2008-09 अखेरीस जिल्ह्यात कायम स्वरूपाची 16 चित्रपटगृहे व 18 व्हि.डी.ओ. केंद्रे होती. या सर्वांची प्रत्येक खेळासाठी असलेली आसन क्षमता अनुक्रमे 10973 , 970 इतकी होती. करमणूक करापोटी शासनास 14481.00 हजार रुपये एवढे उत्पन्न मिळाले.

अल्पबचत :

2008-09 यावर्षी जिल्ह्यात अल्पबचतीचे खातेदरांची संख्या 285070 इतकी असून निव्वळ गुंतवणूक रक्कम 1729.42 लक्ष रुपये इतकी झाली .

तक्ता क्रमांक - 1.1

निवडक निर्देशक

जिल्हा - लातूर

संदर्भ कालावधी- 1980 ते 2009

अनु.	बाब	परिमाण							
			1980-81	1990-91	2000-01	2005-06	2006-07	2007-08	2008-09
(1)	(2)	(3)	(5)	(6)	(7)	(9)	(10)	(10)	(10)
एक	क्षेत्रफळ व लोकसंख्या :					2001	2001	2001	2001
1	क्षेत्रफळ	चौ.कि.मी.	14230	7157	7157	7157	7157	7157	7157
2	गावे	संख्या	0	0	0	945	945	945	945
3	शहरे	संख्या	0	0	0	5	5	5	5
4	एकूण लोकसंख्या	हजार	2331	1677	2080	2080	2080	2080	2080
5	शहरी लोकसंख्येचे प्रमाण	टक्के	0	0	23.57	23.57	23.57	23.57	23.57
6	घनता (लोकसंख्या प्रति चौ.कि.मी.)	संख्या	157	227	291	291	291	291	291
7	स्त्रिया प्रतिएक हजार पुरुष	संख्या	0	0	935	935	935	935	935
दोन	साक्षरतेचे प्रमाण					2001	2001	2001	2001
1	पुरुष	टक्के	0.0	0.0	82.9	82.9	82.9	82.9	82.9
2	स्त्रिया	टक्के	0.0	0.0	59.4	59.4	59.4	59.4	59.4
3	एकूण	टक्के	0.0	0.0	71.5	71.5	71.5	71.5	71.5
4	ग्रामीण	टक्के	0.0	0.0	68.9	68.9	68.9	68.9	68.9
5	नागरी	टक्के	0.0	0.0	80.1	80.1	80.1	80.1	80.1
तीन	स्थानिक स्वराज्य संस्था								
1	महानगरपालिका	संख्या	0	0	0	0	0	0	0
2	नगरपरिषदा	संख्या	0	0	5	5	5	5	5
3	कटक मंडळे	संख्या	0	0	0	0	0	0	0
4	पंचायत समित्या	संख्या	0	0	10	10	10	10	10
5	ग्राम पंचायती	संख्या	0	0	0	786	786	786	786
चार	क्षेत्रवार जिल्हा व दरडोई उत्पन्न (चालू किंमतीनुसार)								
1	निव्वळ जिल्हा उत्पन्न	कोटी रु	0	0	0	5016		4913	6322
2	निव्वळ दरडोई उत्पन्न	रुपये	0	0	0	22733		21998	27973
3	राज्याच्या उत्पन्नात जिल्ह्याचा हिस्सा	टक्के	0	0	0	1.30		1.12	1.25
पाच	कृषि व सिंचन								
1	जंगलव्याप्त क्षेत्र	शंभर हेक्टर	10	10	10	35	35	35	35
2	लागवडीलायक क्षेत्र	--"--		6313	6539	6650	6650	6650	6650

तक्ता क्रमांक - 1.1

निवडक निर्देशक

जिल्हा - लातूर

संदर्भ कालावधी- 1980 ते 2009

अनु.	बाब	परिमाण							
			1980-81	1990-91	2000-01	2005-06	2006-07	2007-08	2008-09
(1)	(2)	(3)	(5)	(6)	(7)	(9)	(10)	(10)	(10)
3	पिकांखालील एकूण क्षेत्र			6730	6601	10710	10710	10710	7092
3.1	तृणधान्ये	शंभर हेक्टर		4450	4100	110	110	110	2564
3.2	कडधान्ये	--"--		330	141	36	36	36	2396
3.3	तेलबिया	--"--	0	0	0	29	29	29	1315
3.4	रूस	--"--		60	258	295	295	295	367
3.5	कापूस	--"--		230	243	1.00	1.00	1.00	171
4	पिकांखालील निव्वळ क्षेत्र	--"--		5210	6140	5973	5973	5973	4299
5	दुसोटा क्षेत्राचे निव्वळ पेरलेल्या क्षेत्राशी प्रमाण	टक्के		29.08	12.31	16.57	16.57	16.57	64.97
6	सिंचनाखालील स्थूल क्षेत्र	शंभर हेक्टर		378	509	610	610	864	1504
7	सिंचनाखालील स्थूल क्षेत्राचे एकूण पिकांखालील स्थूल क्षेत्राशी प्रमाण	टक्के		5.43	7.54	8.72	8.72	12.41	21.21
8	निव्वळ सिंचन क्षेत्र	शंभर हेक्टर		230	459	560	560	560	731
9	कालव्यांद्वारे सिंचित क्षेत्र	--"--		30	111	58	58	58	282
10	विहिरीद्वारे सिंचित क्षेत्र	--"--		260	348	502	502	502	449
11	इतर साधनांनी सिंचित क्षेत्र	--"--	0	0	0	0	0	0	0
सहा	कृषि अवजारे (कृषि गणना)								
1	लाकडी नांगर	हजार	28	38	33	33	33	26	26
2	लोखंडी नांगर	हजार	28	24	11	19	19	42	42
3	बैलगाड्या	हजार	0	0	0	24	24	26	26
4	ट्रॅक्टर	हजार	0	0	0	1	1	1	1
5	सिंचनाकरिता तेलावर चालणारे पंप	हजार	10967	1435	1727	2	2	1	1
6	सिंचनाकरिता विद्युत्पंप	हजार	7725	15537	54547	24	24	28	28
7	उसाचे चरक								
7.1	शक्तीवर चालणारे	हजार	645	727	1372	1	1	1	1
7.2	बैलाच्या मदतीने	हजार	200	138	325	0.03	0.03	0.4	0.4

तक्ता क्रमांक - 1.1

निवडक निर्देशक

जिल्हा - लातूर

संदर्भ कालावधी- 1980 ते 2009

अनु.	बाब	परिमाण							
			1980-81	1990-91	2000-01	2005-06	2006-07	2007-08	2008-09
(1)	(2)	(3)	(5)	(6)	(7)	(9)	(10)	(10)	(10)
सात	पशुधन (पशुगणना)		1982	1987	1997	2003	2003	2003	2003
1	एकूण पशुधन	हजार	1202	808	942	752	752	853	853
2	दुभत्या गायी	--"--			68	68	68	56	56
3	दुभत्या म्हशी	--"--			31	84	84	85	85
4	शेळ्या व मेंढ्या	--"--			254	223	223	235	235
5	कोंबड्या व तत्सम पक्षी	--"--	221	192	283	872	872	853	853
आठ	मत्स्य व्यवसाय								
1	एकूण मत्स्य उत्पादन	मे. टन	1000	1628	2915	2284	3540	3820	4513
2	मच्छीमार सहकारी संस्था	संख्या	42	42	69	68	72	79	84
3	संस्थातील सभासद	संख्या				1749	2177	2460	2564
नऊ	सहकार क्षेत्र								
1	संस्था								
1.1	कृषि पतसंस्था	संख्या	569	570	573	586	586	588	588
1.2	बिगर कृषि पतसंस्था	संख्या	651	768	321	369	412	439	362
1.3	उत्पादक संस्था	संख्या				1642	1342	1328	1664
1.4	पणन संस्था	संख्या				12	12	12	12
1.5	सामाजिक सेवा संस्था	संख्या				1171	1197	1331	1186
2	सभासद								
2.1	कृषि पतसंस्था	संख्या	2787	2697	3157	263858	313273	313273	332654
2.2	बिगर कृषि पतसंस्था	संख्या	884	630	1041	86853	112461	129892	143043
2.3	उत्पादक संस्था	संख्या							
2.4	पणन संस्था	संख्या				3089	3393	3393	3098
2.5	सामाजिक सेवा संस्था	संख्या							
3	खेळते भांडवल								
3.1	कृषि पतसंस्था	लाख रुपये	16796	24504	62096	1733	2430	2445	
3.2	बिगर कृषि पतसंस्था	लाख रुपये	778	5223	18428	344	487	7562	5521
3.3	उत्पादक संस्था	लाख रुपये							
3.4	पणन संस्था	लाख रुपये				57	66	66	65
3.5	सामाजिक सेवा संस्था	लाख रुपये							

तक्ता क्रमांक - 1.1

निवडक निर्देशक

जिल्हा - लातूर

संदर्भ कालावधी- 1980 ते 2009

अनु.	बाब	परिमाण							
			1980-81	1990-91	2000-01	2005-06	2006-07	2007-08	2008-09
(1)	(2)	(3)	(5)	(6)	(7)	(9)	(10)	(10)	(10)
4	दिलेली कर्जे								
4.1	शेती पतसंस्था	लाख रुपये	109	6180	51649	430	14785	14877	15034
4.2	बिगर शेती पतसंस्था	लाख रुपये	0	0	6200	99943	31712	31649	23104
4.3	उत्पादक संस्था	लाख रुपये							
4.4	पणन संस्था	लाख रुपये							
4.5	सामाजिक सेवा संस्था	लाख रुपये							
दहा	विजेचा वापर								
1	घरगुती	हजार कि.वॅ.तास				913	96610	118710	127450
2	वाणिज्यिक	हजार कि.वॅ.तास				232	26840	29210	31120
3	औद्योगिक	हजार कि.वॅ.तास				395	70380	40870	41380
4	कृषि	हजार कि.वॅ.तास				21	544930	354830	422540
5	इतर	हजार कि.वॅ.तास				355	50970	118470	91350
6	एकूण	हजार कि.वॅ.तास				1916	789730	662090	713840
7	विद्युतीकरण झालेली गावे	संख्या				922	922	935	935
अकरा	वाहतूक व दळणवळण								
1	रस्त्यांची एकूण लांबी	कि.मी.	5847	4178	4961	7206	7252	6555	6399
2	दर 100 चौ.कि.मी. क्षेत्रामागे रस्त्यांची लांबी	कि.मी.	18	58	67	101	101	92	89
3	दर लाख लोकसंख्ये मागे रस्त्याची लांबी,	कि.मी.	281.87	314	230	346	349	315	308
4	एकूण मालवाहतूक वाहने	संख्या	0	0	0	2045	39102	22090	25034
5	एकूण प्रवासी वाहने	संख्या	0	0	0	92222	111955	130898	146140
6	रेल्वे मार्गाची एकूण लांबी	कि.मी.	118	148	148	148	148	148	148
7	डाक कार्यालये	संख्या	499	278	287	271	289	289	289
8	तार कार्यालये	संख्या	97	94	111	1	1	1	1
9	दूरध्वनी	संख्या	0	0	0	84739	79445	69767	54324
बारा	नोंदणीकृत कारखाने व कर्मचारी								
1	चालू कारखाने	संख्या	24	105	160	117	196	193	171
2	कामगारांची दैनिक उपस्थिती	संख्या	3656	4539	5430	1705	513000	747000	769000

तक्ता क्रमांक - 1.1

निवडक निर्देशक

जिल्हा - लातूर

संदर्भ कालावधी- 1980 ते 2009

अनु.	बाब	परिमाण							
			1980-81	1990-91	2000-01	2005-06	2006-07	2007-08	2008-09
(1)	(2)	(3)	(5)	(6)	(7)	(9)	(10)	(10)	(10)
तेरा शिक्षण									
1 प्राथमिक									
1.1	संस्था	संख्या	1732	1146	1367	2061	2061	1535	2259
1.2	विद्यार्थी	हजारात	291	236	332	418	418	434	419
1.3	शिक्षक	हजारात	7	6	8	15	15	10	14
1.4	प्रति शिक्षक विद्यार्थी	संख्या			42	28	28	43	31
2 माध्यमिक व उच्च माध्यमिक									
2.1	संस्था	संख्या	254	274	477	455	550	732	736
2.2	विद्यार्थी	हजारात	114	141	225	163	187	257	261
2.3	शिक्षक	हजारात	4	5	6	4	6	6	9
2.4	प्रति शिक्षक विद्यार्थी	संख्या	0	0	35	41	31	43	30
3 महाविद्यालयीन									
3.1	संस्था	संख्या	18	14	33	33	67	81	123
3.2	विद्यार्थी	हजारात	13	22	26	24	21	25	26
3.3	शिक्षक	हजारात	1	1	1	1.5	1.5	0.6	0.6
3.4	प्रति शिक्षक विद्यार्थी	संख्या			27	16	14	42	41
चौदा सार्वजनिक आरोग्य									
1	दवाखाने	संख्या	33	16	18	19	19	27	27
2	रुग्णालये	संख्या	3	11	11	12	13	13	13
3	प्राथमिक आरोग्य केंद्रे	संख्या	35	44	44	46	46	46	46
4	प्राथमिक आरोग्य उपकेंद्रे	संख्या				248	248	250	252
5	खाटा	संख्या	610	796	852	830	858	960	960
6	दर लाख लोकसंख्येमागे खाटा	संख्या	32	58	41	53	41	46	46
पंधरा संकीर्ण									
1	बँक शाखा	संख्या	176	55	196	98	99	207	213
2	दूरदर्शन केबल चालक	संख्या				106	106	106	106
3	दूरदर्शन केबल धारक	संख्या				28610	28604	28602	28602
4	गोबर गॅस संयंत्रे	संख्या							

आधार :- जिल्हा सांख्यिकी कार्यालय, लातूर.

अ. क्र.	बाब/ तहसील	ग्रामीण/ नागरी	क्षेत्र चौ.कि.मी.	लोकसंख्या			कुटुंबांची संख्या	लोकसंख्येची घनता	स्त्री-पुरुष प्रमाण
				एकूण	पुरुष	स्त्रिया			
(1)	(2)	(3)	(4)	(5)	(6)	(7)	(8)	(9)	(10)
1	लातूर	एकूण	999	542414	282329	260085	100260	543	921
		ग्रामीण	978	242429	125782	116647	46043	248	927
		नागरी	21	299985	156547	143438	54217	14285	916
2	रेणापूर	एकूण	552	122192	63000	59192	23393	221	940
		ग्रामीण	552	122192	63000	59192	23393	221	940
		नागरी	0	0	0	0	0	0	-
3	अहमदपूर	एकूण	783	199053	103171	95882	36448	254	929
		ग्रामीण	765	163248	84319	78929	30403	213	936
		नागरी	18	35805	18852	16953	6045	1989	899
4	जळकोट	एकूण	347	69198	35581	33617	12716	199	945
		ग्रामीण	347	69198	35581	33617	12716	199	945
		नागरी	0	0	0	0	0	0	-
5	चाकूर	एकूण	668	157135	81123	76012	28085	235	937
		ग्रामीण	668	157135	81123	76012	28085	235	937
		नागरी	0	0	0	0	0	0	-
6	शि.अनंतपाळ	एकूण	330	74081	38220	35861	13810	224	938
		ग्रामीण	330	74081	38220	35861	13810	224	938
		नागरी	0	0	0	0	0	0	-
7	औसा	एकूण	1263	280240	144346	135894	54759	222	941
		ग्रामीण	1258	249364	128493	120871	49575	198	941
		नागरी	5	30876	15853	15023	5184	6175	948
8	निलंगा	एकूण	1050	286089	146724	139365	52472	272	950
		ग्रामीण	1033	254427	130280	124147	47302	246	953
		नागरी	17	31662	16444	15218	5170	1862	925
9	देवणी	एकूण	382	85894	43914	41980	15859	225	956
		ग्रामीण	382	85894	43914	41980	15859	225	956
		नागरी	0	0	0	0	0	0	-
10	उदगीर	एकूण	783	263989	136849	127140	43798	337	929
		ग्रामीण	777	172056	88701	83355	29541	221	940
		नागरी	6	91933	48148	43785	14257	15322	909
एकूण जिल्हा	एकूण	एकूण	7157	2080285	1075257	1005028	381600	291	935
		ग्रामीण	7090	1590024	819413	770611	296727	224	940
		नागरी	67	490261	255844	234417	84873	7317	916

अ. क्र.	बाब/ तहसील	ग्रामीण/ नागरी	गावांची संख्या	शहरांची संख्या	साक्षरता (%)			(%)		प्रक्षेपित लोकसंख्या (1मार्च 2009)
					एकूण	पुरुष	स्त्रिया	अनुसूचित जाती	अनुसूचित जमाती	
(1)	(2)	(3)	(11)	(12)	(13)	(14)	(15)	(16)	(17)	(18)
1	लातूर	एकूण	119	1	75.4	85.2	64.7	17.1	1.7	670722
		ग्रामीण	119	0	68.6	80.3	56.1	20.1	1.9	
		नागरी	0	1	80.8	89.1	71.7	15.8	1.5	
2	रेणापूर	एकूण	79	0	66.4	78.7	53.3	17.30	1.70	140412
		ग्रामीण	79	0	66.4	78.7	53.3	17.30	1.70	
		नागरी	0	0	0.0	0.0	0.0	0.00	0.00	
3	अहमदपूर	एकूण	121	1	72.2	84.9	58.5	20.00	2.40	205994
		ग्रामीण	121	0	70.8	84.4	56.3	21.20	2.70	
		नागरी	0	1	78.4	86.9	68.9	14.40	1.10	
4	जळकोट	एकूण	47	0	66.6	80.5	51.9	25.90	2.30	73566
		ग्रामीण	47	0	66.6	80.5	51.9	25.90	2.30	
		नागरी	0	0	0.0	0.0	0.0	0.00	0.00	
5	चाकूर	एकूण	85	0	70.7	83.2	57.5	20.50	2.50	156484
		ग्रामीण	85	0	70.7	83.2	57.5	20.50	2.50	
		नागरी	0	0	0.0	0.0	0.0	0.00	0.00	
6	शि.अनंतपाळ	एकूण	51	0	71.3	83.0	58.9	24.80	3.80	79903
		ग्रामीण	51	0	71.3	83.0	58.9	24.80	3.80	
		नागरी	0	0	0.0	0.0	0.0	0.00	0.00	
7	औसा	एकूण	127	1	68.6	79.9	56.6	16.60	1.30	311604
		ग्रामीण	127	0	67.8	79.5	55.5	17.20	1.30	
		नागरी	0	1	74.9	83.6	65.9	11.40	0.60	
8	निलंगा	एकूण	142	1	68.5	80.5	56.1	18.40	3.60	310333
		ग्रामीण	142	0	67.6	79.8	54.9	18.40	3.90	
		नागरी	0	1	76.3	85.9	65.9	19.00	1.80	
9	देवणी	एकूण	57	0	72.8	85.1	60.0	20.50	3.90	93940
		ग्रामीण	57	0	72.8	85.1	60.0	20.50	3.90	
		नागरी	0	0	0.0	0.0	0.0	0.00	0.00	
10	उदगीर	एकूण	94	1	73.4	84.3	61.6	23.40	2.40	286681
		ग्रामीण	94	0	69.2	81.6	56.0	26.20	2.70	
		नागरी	0	1	81.4	89.4	72.5	18.20	1.80	
एकूण जिल्हा		एकूण	922	5	71.5	82.9	59.4	19.40	2.30	2329639
		ग्रामीण	922	0	68.9	81.2	55.9	20.50	2.60	
		नागरी	0	5	80.1	88.5	70.9	16.10	1.50	

आधार - भारताची जनगणना.

तक्ता क्रमांक - 2.2
लोकसंख्या आणि वृद्धिदर

जिल्हा-लातूर

(आकडे हजारात)

संदर्भ वर्ष: 1951-2011

जनगणना वर्ष	ग्रामीण/ नागरी	लोकसंख्या			दशवार्षिक वृद्धिदर	वार्षिक चक्रवाढ वृद्धिदर
		एकूण	पुरुष	स्त्रिया		
(1)	(2)	(3)	(4)	(5)	(6)	(7)
1951	एकूण	620	318	302	-	-
	ग्रामीण	536	275	261	-	-
	नागरी	85	44	41	-	-
1961	एकूण	766	393	373	23.55	2.11
	ग्रामीण	680	348	332	26.87	2.38
	नागरी	87	46	41	2.35	0.23
1971	एकूण	986	508	478	28.72	2.32
	ग्रामीण	848	434	414	24.71	2.29
	नागरी	138	74	64	58.62	2.42
1981	एकूण	1220	623	597	23.73	2.26
	ग्रामीण	1007	511	496	18.75	2.10
	नागरी	213	112	101	54.35	3.06
1991	एकूण	1676	863	813	37.38	2.49
	ग्रामीण	1335	683	652	32.57	2.28
	नागरी	341	180	161	60.09	3.47
2001	एकूण	2080	1075	1005	24.11	1.62
	ग्रामीण	1590	819	771	19.10	1.60
	नागरी	490	256	234	43.70	1.73
2011 प्रक्षेपित	एकूण	2386	1233	1153	14.71	1.38
	ग्रामीण	1824	940	884	14.72	1.35
	नागरी	563	294	269	14.90	1.47

आधार - भारताची जनगणना.

तक्ता क्रमांक - 2.3

शहरांची वर्गवारी आणि त्यांची लोकसंख्या

जिल्हा :-लातूर

संदर्भ वर्ष-2001

अ. क्र.	शहराचे नाव	शहराचे वर्गीकरण	लोकसंख्या			लोकसंख्या वाढीचा दशवार्षिक वृद्धीदर
			एकूण	पुरुष	स्त्रिया	
1	2	3	4	5	6	7
1	लातूर	अ वर्ग न.पा.	299985	156547	143438	51.96
2	उदगीर	ब वर्ग न.पा.	91933	48148	43785	30.49
3	अहमदपूर	क वर्ग न.पा.	35805	18852	16953	38.36
4	औसा	क वर्ग न.पा.	30876	15853	15023	32.82
5	निलंगा	क वर्ग न.पा.	31662	16444	15218	27.24
एकूण नागरी		-	490261	255844	234417	43.41

आधार - भारताची जनगणना

तक्ता क्रमांक - 2.4

मुख्य व सीमांतिक काम करणा-यांचे उद्योग गटनिहाय वर्गीकरण

जिल्हा -लातूर

संदर्भ वर्ष : 2001

अ. क्र.	काम करणा-यांचे क्षेत्र	एकूण	ग्रामीण	नागरी
1	2	3	4	5
मुख्य काम करणारे				
1	शेतकरी	261904	258434	3470
2	शेतमजूर	242041	234611	7430
3	वस्तुनिर्माण प्रक्रिया, सेवा व दुरुस्त्या इ. घरगुती उद्योगात काम करणारे	139141	126797	12344
4	इतर काम करणारे	197432	89054	108378
5	एकूण मुख्य काम करणारे	840518	708896	131622
सीमांतिक काम करणारे				
6	शेतकरी	38055	37857	198
7	शेतमजूर	72472	70392	2080
8	वस्तुनिर्माण प्रक्रिया, सेवा व दुरुस्त्या इ. घरगुती उद्योगात काम करणारे	3584	2505	1079
9	इतर काम करणारे	13558	6947	6611
10	एकूण सीमांतिक काम करणारे	127669	117701	9968
काम करणा-यांचे वर्गीकरण				
11	एकूण काम करणारे	968187	826597	141590
12	काम करणा-यांची एकूण लोकसंख्येशी टक्केवारी	46.54	51.99	28.88
13	एकूण काम न करणारे	1112098	763427	348671
14	काम न करणा-यांची एकूण लोकसंख्येशी टक्केवारी	53.46	48.01	71.12
15	जिल्ह्याची एकूण लोकसंख्या	2080285	1590024	490261

आधार - भारताची जनगणना

तक्ता क्रमांक - 2.5

धर्म व वयोगटानुसार लोकसंख्या

जिल्हा - लातूर

संदर्भ वर्ष : 2001

अ.क्र.	बाब	एकूण	ग्रामीण	नागरी
(1)	(2)	(3)	(4)	(5)
धर्मानुसार				
1	बौद्ध	74351	43472	30879
2	ख्रिश्चन	1494	658	836
3	हिंदू	1703013	1379213	323800
4	जैन	6123	2806	3317
5	मुस्लिम	292996	163164	129832
6	शीख	1435	920	515
7	इतर	873	227	646
	सर्व धर्म (एकूण)	2080285	1590460	489825
वयोगटानुसार (वर्षे) 1991 जनगणना नूसार				
1	0 - 6	259782	214413	45369
2	7 - 14	411746	319077	92669
2	15 - 19	149586	114840	34746
3	20 - 24	134278	103600	30678
4	25 - 29	120353	94459	25894
5	30 - 34	109690	85856	23834
6	35 - 39	97508	76440	21068
7	40 - 49	153911	125985	27926
8	50 - 59	104885	88840	16045
9	60 वर्षावरील	119107	101613	17494
10	वय अनिर्देशित	15795	9640	6155
	सर्व वयोगट (एकूण)	1676641	1334763	341878

आधार - भारताची जनगणना

तक्ता क्रमांक - 2.6

दारिद्र्य रेषेखालील ग्रामीण कुटुंबे

जिल्हा :- लातूर

संदर्भ -2002-07

अ. क्र	तालुका	ग्रामीण कुटुंबांची एकूण संख्या	दारिद्र्य रेषेखालील ग्रामीण कुटुंबे												दारिद्र्य रेषे-खालील एकूण कुटुंबांची संख्या	दारिद्र्य रेषे-खालील कुटुंबांची टक्के वारी)
			अनुसूचित जाती			अनुसूचित जमाती			इतर			एकूण				
			शेतकरी	शेतमजूर	इतर	शेतकरी	शेतमजूर	इतर	शेतकरी	शेतमजूर	इतर	शेतकरी	शेतमजूर	इतर		
(1)	(2)	(3)	(4)	(5)	(6)	(7)	(8)	(9)	(10)	(11)	(12)	(13)	(14)	(15)	(16)	(17)
1	लातूर	48361	631	4321	144	105	423	8	3154	5529	93	3890	10273	245	14408	29.79
2	रेणापूर	26221	117	2490	29	0	1	0	1268	3817	94	1385	6308	123	7816	29.81
3	अहमदपूर	34403	557	3158	23	9	121	3	2296	3957	131	2862	7236	157	10255	29.81
4	जळकोट	14678	291	1802	37	9	128	4	280	1792	39	580	3722	80	4382	29.85
5	चाकूर	28849	217	2193	59	101	700	9	1564	3654	103	1882	6547	171	8600	29.81
6	शि.अनंतपाळ	16574	262	1935	26	4	17	1	774	1843	78	1040	3795	105	4940	29.81
7	औसा	54770	457	3927	23	177	779	7	3061	7734	162	3695	12440	192	16327	29.81
8	निलंगा	54368	458	4388	107	204	1220	57	2482	6933	358	3144	12541	522	16207	29.81
9	देवणी	17327	177	1689	0	72	326	0	818	2010	73	1067	4025	73	5165	29.81
10	उदगीर	33655	320	3663	53	42	878	21	1044	3783	232	1406	8324	306	10036	29.82
	एकुण	329206	3487	29566	501	723	4593	110	16741	41052	1363	20951	75211	1974	98136	29.81

आधार:- प्रकल्प संचालक, जिल्हा ग्रामीण विकास यंत्रणा, लातूर.

तक्ता क्रमांक - 3.1

क्षेत्रवार जिल्हा उत्पन्न व दरडोई जिल्हा उत्पन्न - चालू किंमतीनुसार

जिल्हा -लातूर

संदर्भ वर्ष : 2006-07 व 2007-08

(लाख रू)

अ. क्र.	क्षेत्र	वर्ष 2006-07 *		वर्ष 2007-08 @	
		स्थूल जिल्हा उत्पन्न	निव्वळ जिल्हा उत्पन्न	स्थूल जिल्हा उत्पन्न	निव्वळ जिल्हा उत्पन्न
(1)	(2)	(3)	(4)	(5)	(6)
1.1	कृषी	122006	114781	214453	202589
1.2	वन संवर्धन	5978	5770	5890	5621
1.3	मासेमारी	1626	1301	2161	1700
1.4	खाण व दगड खाणकाम	488	382	489	388
प्राथमिक क्षेत्र एकूण		130098	122234	222993	210298
2.1	नोंदणीकृत उद्योग	13243	10168	14581	11076
2.2	अनोंदणीकृत उद्योग	23144	18221	26230	20494
2.3	बांधकाम	38588	37159	44046	42377
2.4	बीज, गॅस व पाणीपुरवठा	7920	3061	9679	3818
द्वितीय क्षेत्र एकूण		82895	68609	94536	77765
3.1	रेल्वे	775	656	849	731
3.2	परिवहन व साठवणूक	26414	12624	31342	14823
3.3	दळणवळण	11556	9260	13241	10686
3.4	व्यापार व उपाहारगृहे	130099	122589	150223	141447
3.5	बँका व विमा उद्योग	49291	47845	55350	53735
3.6	व्यवसाय सेवा	40454	35144	44764	38958
3.7	सार्वजनिक प्रशासन	24574	19658	31146	25401
3.8	इतर सेवा	60495	52864	67274	58315
तृतीय क्षेत्र एकूण		343658	300640	394189	344096
एकूण जिल्हा उत्पन्न		556651	491483	711718	632159
दरडोई जिल्हा उत्पन्न(रु)		24925	22007	31494	27973
एकूण राज्य उत्पन्न		50883614	43505500	59099523	50495069
दरडोई राज्य उत्पन्न (रु)		48121	41144	55068	47051
एकूण जिल्हा उत्पन्नाची राज्य उत्पन्नाशी टक्केवारी		1.09	1.13	1.20	1.25

टिप : 1) * अस्थायी @ प्रारंभिक 2) आकडे पूर्णांकात दिल्याने बेरजा जुळतीलच असे नाही.

आधार - अर्थ व सांख्यिकी संचालनालय, मुंबई

तक्ता क्रमांक - 3.2

क्षेत्रवार जिल्हा उत्पन्न व दरडोई जिल्हा उत्पन्न - स्थिर किंमतीनुसार (1993-94)

जिल्हा -लातूर

संदर्भ वर्ष : 2006-07 व 2007-08

(लाख रू)

अ. क्र.	क्षेत्र	वर्ष 2006-07 *		वर्ष 2007-08 @	
		स्थूल जिल्हा उत्पन्न	निव्वळ जिल्हा उत्पन्न	स्थूल जिल्हा उत्पन्न	निव्वळ जिल्हा उत्पन्न
(1)	(2)	(3)	(4)	(5)	(6)
1.1	कृषी	90332	85196	122557	115638
1.2	वन संवर्धन	2500	2353	2391	2242
1.3	मासेमारी	1008	768	1144	849
1.4	खाण व दगड खाणकाम	348	281	327	261
प्राथमिक क्षेत्र एकूण		94188	88598	126419	118990
2.1	नोंदणीकृत उद्योग	9875	7403	10636	7931
2.2	अनोंदणीकृत उद्योग	17340	13959	18830	15123
2.3	बांधकाम	23293	22228	24339	23167
2.4	वीज, गॅस व पाणीपुरवठा	8989	5428	10293	6251
द्वितीय क्षेत्र एकूण		59497	49018	64098	52472
3.1	रेल्वे	664	589	710	647
3.2	परिवहन व साठवणूक	18338	8032	19803	8311
3.3	दळणवळण	14454	12668	16201	14284
3.4	व्यापार व उपाहारगृहे	93292	87931	102058	96162
3.5	बँका व विमा उद्योग	44210	43155	48708	47617
3.6	व्यवसाय सेवा	26858	23364	28227	24612
3.7	सार्वजनिक प्रशासन	17815	14232	19586	15645
3.8	इतर सेवा	43686	38264	45170	39181
तृतीय क्षेत्र एकूण		259317	228235	280463	246459
एकूण जिल्हा उत्पन्न		413002	365852	470979	417921
दरडोई जिल्हा उत्पन्न(रु)		18493	16382	20841	18493
एकूण राज्य उत्पन्न		38124679	32759910	41624762	35740165
दरडोई राज्य उत्पन्न (रु)		36055	30982	38785	33302
एकूण जिल्हा उत्पन्नाची एकूण राज्य उत्पन्नाशी टक्केवारी		1.08	1.12	1.13	1.17

टिप : 1) * अस्थायी @ प्रारंभिक 2) आकडे पूर्णांकात दिल्याने बेरजा जुळतीलच असे नाही.

आधार - अर्थ व सांख्यिकी संचालनालय, मुंबई

तक्ता क्रमांक - 4.1

निवडक कृषि मालाच्या सरासरी घाऊक किंमती.

जिल्हा - लातूर

संदर्भ वर्ष :2008-09

अ. क्र.	कृषि मालाचे नांव	कृषि मालाचा वाण	मासिक सरासरी घाऊक किंमती (प्रति क्विंटल मूल्य रुपये)							
			एप्रिल	मे	जून	जुलै	ऑगस्ट	सप्टेंबर	ऑक्टोबर	नोव्हेंबर
(1)	(2)	(3)	(4)	(5)	(6)	(7)	(8)	(9)	(10)	(11)
1	गहू	संकरित	1152	1151	1190	1150	1161	1116	1108	1096
2	बाजरी	संकरित	804	943	901	775	753	753	733	794
3	हरभरा	संकरित	2287	2204	2267	2314	2322	2182	2026	1985
4	तूर	गावरान	2554	2560	2720	2965	2933	3077	3100	2865
5	उडीद	संकरित	1953	1955	2098	2398	2106	2530	2714	2590
6	गूळ	संकरित	942	1006	1247	1351	1307	1539	1603	1865
7	ज्वारी	संकरित	784	802	826	848	824	809	782	800
8	मूग	चिनई	2223	2171	2353	2775	2478	2795	2656	2664
9	भुईमूग	एचबी	2681	2519	2625	2599	2663	2433	2329	2181
10	कांदे	संकरित	300	275	350	545	450	525	570	750
11	खुरसणी	गावरान	-	-	-	-	-	-	-	-
12	कापूस	एच-6	-	-	-	-	-	-	-	2850

तक्ता क्रमांक - 4.1

निवडक कृषि मालाच्या सरासरी घाऊक किंमती.

जिल्हा - लातूर

संदर्भ वर्ष :2008-09

अ. क्र.	कृषि मालाचे नांव	कृषि मालाचा वाण	मासिक सरासरी घाऊक किंमती (प्रति क्विंटल मूल्य रुपये)					
			डिसेंबर	जानेवारी	फेब्रुवारी	मार्च	वर्षाची सरासरी	मागील वर्षाची सरासरी
(1)	(2)	(3)	(12)	(13)	(14)	(15)	(16)	(17)
1	गहू	संकरित	1129	1149	1135	1139	1140	1127
2	बाजरी	संकरित	765	800	773	774	797	682
3	हरभरा	संकरित	1933	2200	2234	2140	2175	2258
4	तूर	गावरान	2885	3226	3319	3337	2962	2458
5	उडीद	संकरित	2497	2609	2475	2472	2366	1998
6	गूळ	संकरित	2021	2028	2082	2100	1591	922
7	ज्वारी	संकरित	798	810	800	785	806	743
8	मूग	चिनई	2634	2693	2950	3125	2626	2284
9	भुईमूग	एचबी	2212	2711	2648	2633	2520	2814
10	कांदे	संकरित	650	775	850	573	551	342
11	खुरसणी	गावरान	-	-	-	-	-	-
12	कापूस	एच-6	2850	2850	2850	2850	2850	2383

आधार- कृषि उत्पन्न बाजार समित्या, जिल्हा लातूर.

अ. क्र.	वस्तूचे नाव व प्रत	परिमाण	जानेवारी 2008	फेब्रुवारी 2008	मार्च 2008	एप्रिल 2008	मे 2008	जून 2008	जुलै 2008
(1)	(2)	(3)	(4)	(5)	(6)	(7)	(8)	(9)	(10)
1	तांदूळ	किलो	15.00	16.00	16.00	16.00	16.00	16.00	18.00
2	गहू	किलो	13.00	13.00	13.00	12.00	12.00	12.00	14.00
3	गव्हाचे पीठ	किलो	16.00	17.00	18.00	18.00	19.00	20.00	18.00
4	ज्वारी (संकरित)	किलो	8.00	9.00	8.00	8.00	8.00	7.00	9.00
5	ज्वारी (देशी)	किलो	20.00	18.00	16.00	17.00	17.00	18.00	19.00
6	बाजरी	किलो	8.00	9.00	8.00	8.00	8.00	8.00	9.00
7	काबुली चणा (अख्खा)	किलो	35.00	40.00	45.00	45.00	45.00	38.00	38.00
8	हरभरा डाळ	किलो	30.00	32.00	35.00	34.00	33.00	32.00	34.00
9	तूरडाळ	किलो	37.00	39.00	40.00	39.00	40.00	38.00	40.00
10	मटकी	किलो	18.00	18.00	20.00	20.00	20.00	20.00	22.00
11	पांढरा वाटाणा	किलो	20.00	20.00	20.00	20.00	20.00	20.00	22.00
12	मूगडाळ	किलो	33.00	37.00	39.00	41.00	40.00	39.00	43.00
13	उडीदडाळ	किलो	37.00	38.00	39.00	40.00	40.00	39.00	41.00
14	मसूरडाळ	किलो	37.00	37.00	42.00	42.00	44.00	44.00	47.00
15	साबुदाणा	किलो	24.00	29.00	28.00	29.00	29.00	28.00	29.00
16	शेंगदाणे	किलो	42.00	45.00	45.00	48.00	47.00	48.00	48.00
17	रवा	किलो	17.00	17.00	17.00	17.00	18.00	18.00	18.00
18	मैदा	किलो	20.00	20.00	20.00	20.00	20.00	20.00	20.00
19	पोहे	किलो	20.00	20.00	20.00	22.00	22.00	22.00	24.00
20	साखर	किलो	14.00	14.00	14.00	15.00	15.00	15.00	16.00
21	गूळ पिवळा	किलो	12.00	12.00	12.00	12.00	12.00	13.00	18.00
22	गोडतेल भुईमुगाचे(सुटे)	किलो	77.00	80.00	84.00	84.00	79.00	82.00	82.00
23	वनस्पती तूप (सुटे)	किलो	53.00	58.00	62.00	66.00	67.00	65.00	68.00
24	खोबरेल तेल (सुटे)	100ग्रॅम	8.00	8.00	8.00	8.00	9.00	9.00	9.00
25	म्हशीचे दूध (सुटे)	लीटर	17.00	17.00	17.00	17.00	18.00	18.00	19.00
26	म्हशीचे शुध्द तूप	किलो	219.00	219.00	219.00	232.00	232.00	234.00	239.00
27	बोकडाचे मांस	किलो	143.00	145.00	155.00	155.00	158.00	168.00	173.00
28	कॉबडी (ब्रॉयलर) न सोललेली	किलो	63.00	63.00	60.00	63.00	63.00	73.00	78.00
29	ताजे मासे (स्थानिक)	किलो	40.00	39.00	40.00	40.00	43.00	53.00	58.00
30	अंडी कॉबडीची (सुधारित)	डझन	23.00	29.00	29.00	29.00	29.00	29.00	33.00
31	आयोडीनयुक्त मीठ	किलो	8.00	8.00	8.00	8.00	8.00	9.00	9.00
32	हळद पावडर (सुटी)	100 ग्रॅम	8.00	9.00	8.00	9.00	9.00	9.00	9.00
33	गरम मसाला पावडर (स्थानिक)	100 ग्रॅम	20.00	21.00	21.00	21.00	21.00	21.00	22.00

जिल्हा-लातूर

(रुपये)

अ. क्र.	वस्तूचे नाव व प्रत	परिमाण	ऑगस्ट 2008	सप्टेंबर 2008	ऑक्टोबर 2008	नोव्हेंबर 2008	डिसेंबर 2008	वर्षाची सरासरी	मागील वर्षाची सरासरी
(1)	(2)	(3)	(11)	(12)	(13)	(14)	(15)	(16)	(17)
1	तांदूळ	किलो	18.00	18.00	18.00	19.00	19.00	17.08	17.92
2	गहू	किलो	15.00	14.00	13.00	13.00	13.00	13.08	13.17
3	गव्हाचे पीठ	किलो	19.00	17.00	17.00	18.00	19.00	18.00	
4	ज्वारी (संकरित)	किलो	9.00	9.00	9.00	9.00	8.00	8.42	7.25
5	ज्वारी (देशी)	किलो	19.00	18.00	17.00	16.00	15.00	17.50	14.17
6	बाजरी	किलो	10.00	9.00	8.00	7.00	8.00	8.33	7.67
7	काबुली चणा (अखवा)	किलो	40.00	45.00	45.00	50.00	45.00	42.58	39.58
8	हरभरा डाळ	किलो	35.00	34.00	32.00	31.00	31.00	32.75	33.42
9	तूरडाळ	किलो	45.00	46.00	44.00	45.00	40.00	41.08	36.75
10	मटकी	किलो	22.00	20.00	20.00	20.00	20.00	20.00	
11	पांढरा वाटाणा	किलो	22.00	28.00	28.00	28.00	28.00	23.00	
12	मूगडाळ	किलो	48.00	45.00	46.00	46.00	46.00	41.92	44.00
13	उडीदडाळ	किलो	48.00	44.00	44.00	45.00	45.00	41.67	47.25
14	मसूरडाळ	किलो	52.00	50.00	53.00	53.00	52.00	46.08	32.33
15	साबुदाणा	किलो	28.00	27.00	31.00	30.00	27.00	28.25	26.50
16	शेंगदाणे	किलो	47.00	47.00	47.00	44.00	44.00	46.00	43.25
17	रवा	किलो	18.00	18.00	18.00	18.00	18.00	17.67	16.75
18	मैदा	किलो	20.00	20.00	20.00	20.00	20.00	20.00	
19	पोहे	किलो	24.00	24.00	22.00	22.00	22.00	22.00	
20	साखर	किलो	19.00	19.00	18.00	18.00	19.00	16.33	14.67
21	गूळ पिवळा	किलो	19.00	20.00	21.00	21.00	21.00	16.08	13.42
22	गोडतेल भुईमुगाचे(सुटे)	किलो	82.00	79.00	75.00	73.00	72.00	79.08	72.67
23	वनस्पती तूप (सुटे)	किलो	66.00	61.00	58.00	59.00	58.00	61.75	51.75
24	खोबरेल तेल (सुटे)	100ग्रॅम	9.00	9.00	9.00	9.00	9.00	8.67	8.33
25	म्हशीचे दूध (सुटे)	लीटर	20.00	20.00	20.00	20.00	20.00	18.58	16.00
26	म्हशीचे शुध्द तूप	किलो	252.00	252.00	239.00	234.00	247.00	234.83	198.33
27	बोकडाचे मांस	किलो	173.00	168.00	168.00	168.00	173.00	162.25	138.33
28	कोंबडी (ब्रॉयलर) न सोललेली	किलो	78.00	75.00	78.00	80.00	80.00	71.17	78.25
29	ताजे मासे (स्थानिक)	किलो	56.00	59.00	56.00	54.00	54.00	49.33	46.50
30	अंडी कोंबडीची (सुधारित)	डझन	33.00	33.00	33.00	33.00	33.00	30.50	29.50
31	आयोडीनयुक्त मीठ	किलो	9.00	9.00	9.00	9.00	9.00	8.58	7.75
32	हळद पावडर (सुटी)	100 ग्रॅम	9.00	11.00	13.00	11.00	11.00	9.67	8.92
33	गरम मसाला पावडर (स्थानिक)	100 ग्रॅम	22.00	19.00	20.00	20.00	18.00	20.50	18.00

जिल्हा-लातूर

(रुपये)

अ. क्र.	वस्तूचे नाव व प्रत	परिमाण	जानेवारी 2008	फेब्रुवारी 2008	मार्च 2008	एप्रिल 2008	मे 2008	जून 2008	जुलै 2008
(1)	(2)	(3)	(4)	(5)	(6)	(7)	(8)	(9)	(10)
1	तांदूळ	किलो	15.00	16.00	16.00	16.00	16.00	16.00	18.00
34	बटाटे	किलो	11.00	9.00	7.00	9.00	10.00	10.00	10.00
35	कांदे	किलो	6.00	5.00	4.00	4.00	4.00	4.00	8.00
36	लसूण	100 ग्रॅम	8.00	8.00	4.00	4.00	3.00	3.00	3.00
37	केळी (जळगाव)	डझन	11.00	13.00	12.00	13.00	13.00	14.00	14.00
38	सफरचंद	किलो	53.00	55.00	58.00	70.00	80.00	93.00	100.00
39	चहापत्ती	किलो	133.00	135.00	135.00	135.00	145.00	152.00	153.00
40	रॉकेल (खु.बा.)	लीटर	24.00	24.00	24.00	24.00	24.00	24.00	25.00
41	रॉकेल स्वस्त धान्य	लीटर	15.00	15.00	15.00	15.00	15.00	15.00	15.00
42	पेट्रोल	लीटर	47.00	47.00	49.00	49.00	49.00	53.00	54.00
43	काडेपेटी	1 नग	0.50	0.50	0.50	0.50	0.50	0.50	0.50
44	धुण्याचा साबण	250ग्रॅम	5.00	5.00	5.00	5.00	5.00	5.00	5.00
45	प्रसाधन साबण	1 वडी	14.00	15.00	14.00	14.00	14.00	15.00	15.00
46	ब्रेड (स्थानिक)	400 ग्रॅम	12.00	12.00	12.00	12.00	12.00	12.00	12.00
47	गॅस सिलिंडर (स्वयंपाकाचा)	प्रत्येकी	301.00	301.00	301.00	301.00	301.00	350.00	345.00
48	टाल्कम पावडर (पॉन्डस/तत्सम)	100 ग्रॅम	27.00	27.00	27.00	27.00	27.00	27.00	27.00
49	टुथ पेस्ट (कोलगेट साधी/ तत्सम)	100 ग्रॅम	27.00	27.00	27.00	27.00	27.00	27.00	27.00
50	सोने (स्टॅंडर्ड)	10 ग्रॅम	11500	12000	13000	12000	12000	12300	13500
51	चांदी	10 ग्रॅम	240.00	250.00	250.00	250.00	260.00	260.00	250.00

जिल्हा-लातूर

(रुपये)

अ. क्र.	वस्तूचे नाव व प्रत	परिमाण	ऑगस्ट 2008	सप्टेंबर 2008	आक्टोबर 2008	नोव्हेंबर 2008	डिसेंबर 2008	वर्षाची सरासरी	मागील वर्षाची सरासरी
(1)	(2)	(3)	(11)	(12)	(13)	(14)	(15)	(16)	(17)
1	तांदूळ	किलो	18.00	18.00	18.00	19.00	19.00	17.08	17.92
34	बटाटे	किलो	10.00	10.00	10.00	11.00	10.00	9.75	11.33
35	कांदे	किलो	8.00	9.00	9.00	11.00	12.00	7.00	11.42
36	लसूण	100 ग्रॅम	3.00	3.00	2.00	2.00	2.00	3.75	7.33
37	केळी (जळगाव)	डझन	14.00	15.00	14.00	13.00	14.00	13.33	11.42
38	सफरचंद	किलो	60.00	53.00	50.00	53.00	55.00	65.00	65.50
39	चहापत्ती	किलो	153.00	153.00	155.00	168.00	164.00	148.42	120.25
40	रॉकेल (खु.बा.)	लीटर	20.00	25.00	25.00	20.00	25.00	23.67	21.50
41	रॉकेल स्वस्त धान्य	लीटर	15.00	15.00	15.00	15.00	15.00	15.00	
42	पेट्रोल	लीटर	54.00	54.00	54.00	54.00	51.00	51.25	48.08
43	काडेपेटी	1 नग	0.50	0.50	0.50	0.50	0.50	0.50	0.50
44	धुण्याचा साबण	250ग्रॅम	5.00	5.00	5.00	5.00	5.00	5.00	5.00
45	प्रसाधन साबण	1 वडी	15.00	15.00	15.00	15.00	15.00	14.67	13.92
46	ब्रेड (स्थानिक)	400 ग्रॅम	12.00	12.00	12.00	12.00	12.00	12.00	10.50
47	गॅस सिलिंडर (स्वयंपाकाचा)	प्रत्येकी	345.00	345.00	345.00	345.00	345.00	327.08	307.17
48	टाल्कम पावडर (पॉन्डस/तत्सम)	100 ग्रॅम	27.00	27.00	27.00	27.00	27.00	27.00	28.92
49	टुथ पेस्ट (कोलगेट साधी/ तत्सम)	100 ग्रॅम	27.00	27.00	27.00	27.00	27.00	27.00	27.92
50	सोने (स्टँडर्ड)	10 ग्रॅम	12600	12400	13200	12500	13000	12500	
51	चांदी	10 ग्रॅम	250.00	240.00	250.00	250.00	250.00	250.00	

आधार - जिल्हा सांख्यिकी कार्यालय ,लातूर.

तक्ता क्रमांक - 4.3

ग्राहक किंमतीचे निर्देशांक (पायाभूत वर्ष : 1982=100)

जिल्हा : लातूर

संदर्भ - 2008-09

अ. क्र.	महिना/ वर्ष	अन्नगट	पान,सुपारी तंबाखू इ.	इंधन व दिवाबत्ती	घरबांधणी	कापड, बिछाने व पादत्राणे	संकीर्ण	सर्वसाधारण निर्देशांक
1	2	4	5	6	7	8	9	10
1	एप्रिल -08	677	764	613	465	414	763	647
2	मे -08	684	768	609	465	414	763	651
3	जून-08	687	785	608	465	414	763	653
4	जुलै-08	147	144	174	168	127	144	150
5	ऑगस्ट-08	149	144	180	168	127	145	152
6	सप्टेंबर-08	159	143	178	168	127	147	157
7	ऑक्टोबर-08	155	146	181	168	127	155	157
8	नोव्हेंबर-08	155	149	181	168	128	155	157
9	डिसेंबर-08	158	161	181	168	132	159	160
10	जानेवारी-09	154	165	176	178	139	160	159
11	फेब्रुवारी-09	150	165	179	178	140	163	159
12	मार्च-09	148	166	179	178	142	164	158
वार्षिक सरासरी		285	308	287	245	203	307	280

आधार:- कामगार आयुक्त यांचे कार्यालय,मुंबई

तक्ता क्रमांक - 4.4
किंमतीचे महत्त्वाचे निर्देशांक

केंद्र :- औरंगाबाद

संदर्भ - 2008-09

अ. क्र.	महिना / वर्ष	अखिल भारतीय घाऊक किंमत निर्देशांक (पायाभूत वर्ष 1993-94)	ग्राहक किंमत निर्देशांक							
			औद्योगिक कामगारांसाठी (पायाभूत वर्ष 2001)		महाराष्ट्र (पायाभूत वर्ष 2003)		शेतमजुरांसाठी (पायाभूत वर्ष 1986-87)		शहरी अश्रमिक कर्मचा-यांसाठी (पायाभूत वर्ष 1984-85)	
			मुंबई	अखिल भारत	ग्रामीण	नागरी	महाराष्ट्र	अखिल भारत	औरंगाबाद	अखिल भारत
(1)	(2)	(3)	(4)	(5)	(6)	(7)	(8)	(9)	(10)	(11)
1	एप्रिल -08	228.5	141	138	138	134	442	429	577	536
2	मे-08	231.1	142	139	139	135	443	431	579	537
3	जून-08	237.4	143	140	140	137	449	434	578	543
4	जुलै-08	240.0	145	143	142	140	457	442	578	552
5	ऑगस्ट-08	241.2	146	145	145	141	467	450	582	559
6	सप्टेंबर-08	241.5	147	146	146	142	469	455	580	565
7	ऑक्टोबर-08	239.0	152	148	148	145	476	459	582	574
8	नोव्हेंबर-08	234.2	151	148	149	145	474	460	581	575
9	डिसेंबर-08	229.7	151	147	148	144	471	459	586	569
10	जानेवारी-09	228.9	153	148	148	144	474	461	590	574
11	फेब्रुवारी-09	227.6	152	148	147	143	474	462	590	575
12	मार्च-09	228.2	153	148	148	143	474	463	597	577

आधार:1)आर्थिक सल्लागार,उद्योग मंत्रालय,भारत सरकार,नवी दिल्ली 2)श्रम केंद्र, भारत सरकार, सिमला

3) अर्थ व सांख्यिकी संचालनालय, मुंबई 4)केंद्रिय सांख्यिकी संघटना,नवी दिल्ली.

तक्ता क्रमांक - 5.1
गोळा केलेला जमीन महसूल

जिल्हा-लातूर

संदर्भ वर्ष-2008-09
(रुपये हजार)

अ. क्र.	तालुका	जमीन महसुलाची एकूण चालू मागणी	जमीन महसुलाची थकबाकी	एकूण मागणी	सूट	निलंबित वसुलीची रक्कम	वसुली पात्र रक्कम {5-(6+7)}	प्रत्यक्ष वसुली	खातेदारांची संख्या
(1)	(2)	(3)	(4)	(5)	(6)	(7)	(8)	(9)	(10)
1	लातूर	54.487	.	54.487	.	.	54.487	54.487	50264
2	रेणापूर	44.021	4.162	48.183	.	.	48.183	33.078	8360
3	अहमदपूर	24.128	.	24.128	.	.	24.128	33.041	1795
4	जळकोट	354.994	4.576	359.570	.	.	359.570	384.124	17200
5	चाकूर	36.266	.	36.266	.	.	36.266	86.957	32355
6	शिरूर अनंतपाळ	550.389	.	550.389	.	.	550.389	480.900	16676
7	औसा	57.419	36.705	94.124	.	.	94.124	99.730	15680
8	निलंगा	79.785	.	79.785	.	.	79.785	80.256	9993
9	देवणी	612.835	21.923	634.758	.	.	634.758	620.755	21074
10	उदगीर	40.400	.	40.400	.	.	40.400	40.428	8618
जिल्हा एकूण		1854.724	67.366	1922.090	.	.	1922.090	1913.756	182015

टीप :- स्तंभ क्र. 10 मध्ये मागील वर्षाच्या तुलनेत खातेदारांची संख्या कमी दिसून येते सदरील आकडेवारी ही फक्त जमीन महसूल भरणा करणारे खातेदारांची आहे त्यामध्ये माफीपात्र खातेदारांची संख्या दर्शविण्यात आलेले नाही. तसेच स्तंभ क्र. 9 मध्ये कांही तालुक्यांची प्रत्यक्ष वसुली एकूण मागणीपेक्षा जास्त दिसून येते सदरील वसुली ही संकीर्ण वसुली असल्यामुळे जास्त दिसून येते.

आधार -जिल्हाधिकारी कार्यालय,लातूर

तक्ता क्रमांक - 5.2

स्थानिक स्वराज्य संस्थांचे उत्पन्न व खर्च

जिल्हा :- लातूर

संदर्भ वर्ष-2008-09

(रूपये लाखात)

अ. क्र.	बाब	ग्रामपंचायत	जिल्हा परिषद	नगर परिषदा
(1)	(2)	(2)	(4)	(6)
	स्थानिक स्वराज्य संस्थांची संख्या	786	1	5
अ) जमा				
1	सुरूवातीची शिल्लक	340.97	5470.86	7211.03
2	चालू वर्षातील जमा			
	2.1 शासकीय अनुदाने व वर्गणी	3369.96	31118.08	6420.34
	2.2 सव प्रकारचे कर	1379.56	215.24	561.65
	2.3 इतर जमा	0.00	38377.31	1005.99
	2.4 एकूण (बाब 2.1 ते 2.3)	4749.52	69710.63	7987.98
	एकूण प्राप्ती (सुरूवातीची शिल्लक मिळून)	5090.49	75181.49	15199.01
ब) खर्च				
3	चालू वर्षातील खर्च			
	3.1 सामान्य प्रशासन	300.81	2415.70	773.76
	3.2 शिक्षण	285.03	17157.44	99.45
	3.3 सार्वजनिक आरोग्य	1214.65	2933.99	2228.98
	3.4 इतर	2796.40	45343.05	8859.49
	एकूण (3.1 ते 3.4)	4596.89	67850.18	11961.68
4	अखेरची शिल्लक	493.60	7331.31	3237.33
	एकूण खर्च	5090.49	75181.49	15199.01

आधार :- 1) जिल्हा परिषद, 2) ग्रामपंचायत विभाग, जिल्हा परिषद, लातूर

3) सर्व नगरपरिषदा, लातूर

तक्ता क्रमांक - 5.3

बँक कार्यालये, वर्गीकृत बँकांची संख्या, ठेवी व कर्जे

जिल्हा: - लातूर

संदर्भ वर्ष-2008-09

अ. क्र.	तालुका	बँकांची कार्यालये असलेली गावे व शहरे	वर्गीकृत बँका (संख्या)	वर्गीकृत बँकांची शाखा कार्यालये	वर्गीकृत बँकांच्या ठेवी (लाख रुपये)
(1)	(2)	(2)	(4)	(5)	(6)
1	लातूर	16	19	58	
2	रेणापूर	7	5	12	
3	अहमदपूर	10	5	21	
4	जळकोट	3	3	6	
5	चाकूर	11	5	19	
6	शिरूर अनंतपाळ	6	4	12	
7	औसा	15	5	25	
8	निलंगा	15	5	24	
9	देवणी	8	4	12	
10	उदगीर	13	8	24	
जिल्हा एकूण		104	19	213	249316.74

टीप:-जिल्हा अग्रणी बँकेकडे वर्गीकृत बँकांची ठेवी विषयीची माहिती बँकनिहाय संकलित केले जाते सदरची माहिती तालुकानिहाय संकलित केले जात नाही. तसेच स्तंभ क्र.4 मध्ये जिल्हा एकूण रकान्यात जिल्हयातील एकूण वर्गीकृत बँकांची संख्या देण्यात आली आहे.

आधार :- जिल्हा अग्रणी बँक,(स्टेट बँक ऑफ इंडिया)लातूर

तक्ता क्रमांक - 5.4
अल्पबचत कार्यक्रमाची प्रगती

जिल्हा - लातूर

संदर्भ वर्ष-2007-08 व 2008-09

(रुपये लाखात)

अ.क्र.	योजनेचे नाव	2008-09 अखेर अल्पबचत खातेदारांची संख्या	2007-08 मधील अल्पबचत खात्यांतील गुंतवणूक		सन 2008-09 मधील अल्पबचत खात्यांतील गुंतवणूक	
			ढोबळ	निव्वळ	ढोबळ	निव्वळ
(1)	(2)	(2)	(4)	(5)	(6)	(7)
1	टपाल बचत खाते	24770	2020.97	72.73	2906	159.94
2	पुनरावर्ती ठेवी	209465	5696.92	944.65	5599.78	1.21
3	समयबद्ध ठेवी	2670	265.58	60.79	196.72	(-)40.41
4						
	4.1 स्टेट बँक	11493	1463.94	1000.53	1869.92	1123.46
	4.2 बँक ऑफ महाराष्ट्र	185	29.91	10.24	36.22	31.05
	4.3 टपाल खाते	22105	378.59	306.48	359.01	273.38
	4.4 इतर बँका
5	राष्ट्रीय बचत प्रमाणपत्रे	.	276.25	(-)126.77	256.56	(-)249.49
6	इंदिरा विकास पत्रे	.	.	(-)6.92	.	(-)1.08
7	किसान विकास पत्रे	.	593.76	26.01	426.48	(-)76.22
8	मासिक प्राप्ती योजना	14160	912.27	611.09	1316.11	617.47
9	राष्ट्रीय बचत योजना-87	.	.	(-)25.03	.	(-)19.08
10	राष्ट्रीय बचत योजना-92	.	.	(-)9.37	.	(-)6.32
11	इतर सर्व योजना	222	47.82	(-)42.36	27.31	(-)84.49
जिल्हा एकूण		285070	11686.01	2822.07	12994.11	1729.42

टीप :-वर्ष 2007-08 च्या तुलनेत अल्पबचत खातेदारांची संख्या मोठ्या प्रमाणात वाढलेली

आहे.याबाबत खात्री केली असता देण्यात आलेली माहिती बरोबर आहे.

आधार :- सहायक संचालक (अल्पबचत), जिल्हाधिकारी कार्यालय ,लातूर

तक्ता क्रमांक - 5.5
आयुर्विमा विषयक आकडेवारी

जिल्हा :-लातूर

संदर्भ वर्ष-2008-09

अ. क्र.	बाब	परिमाण	तपशील
(1)	(2)	(3)	(4)
1	आयुर्विमा महामंडळाच्या जिल्हयातील शाखा	संख्या	5
2	चालू विमा पॉलिसीज् (मार्च 2009 अखेर)	संख्या	358392
3	मार्च अखेर व्यपगत विमा पॉलिसीज्	संख्या	109000
4	नवीन व्यवसाय (2008-09)		
	4.1 उतरविलेली विमापत्रे	संख्या	55262
	4.2 विमा रक्कम	(रु लाख)	63960.58
	4.3 विम्याचा प्रथम हप्ता रक्कम	(रु लाख)	3636.26
5	जिल्हयातील विमा प्रतिनिधीची संख्या		
	5.1 एकूण विमा प्रतिनिधी	संख्या	2437
	5.2 एकूण पैकी ग्रामीण विमा प्रतिनिधी	संख्या	1607
	5.3 एकूण पैकी महिला विमा प्रतिनिधी	संख्या	371
	5.4 एकूण महिला प्रतिनिधीपैकी ग्रामीण महिला प्रतिनिधी	संख्या	240

आधार :- भारतीय जीवन विमा निगम,लातूर

तक्ता क्रमांक - 6.1

जमिनीचा वापर

संदर्भ वर्ष : 2003

(00)हेक्टर

जिल्हा - लातूर

अ. क्र.	तालुका	एकूण भौगोलिक क्षेत्र	जंगल व्याप्त क्षेत्र	शेतीला उपलब्ध नसलेले क्षेत्र			पडीत जमिनीव्यतिरिक्त लागवड न झालेली एकूण जमीन
				बिगर शेती वापराखालील जमीन	पडीत/ लागवडी लायक नसलेली जमीन	एकूण '(5+6)	
(1)	(2)	(3)	(4)	(5)	(6)	(7)	(8)
1	लातूर	999	1	34	12	46	24
2	रेणापूर	552	17	1	3	4	4
3	अहमदपूर	783	2	29	14	43	9
4	जळकोट	347	0	0	0	0	0
5	चाकूर	668	0	10	22	32	15
6	शि.अनंतपाळ	330	0	0	0	0	0
7	औसा	1263	0	44	5	49	19
8	निलंगा	1050	1	29	21	50	21
9	देवणी	396	0	0	0	0	0
10	उदगीर	769	14	36	25	61	115
जिल्हा एकूण		7157	35	183	102	285	207

तक्ता क्रमांक - 6.1

जमिनीचा वापर

संदर्भ वर्ष : 2003

(00)हेक्टर

जिल्हा - लातूर

अ. क्र.	तालुका	पडीत जमीन			निव्वळ क्षेत्र	एकापेक्षा अधिक (दुसोटा क्षेत्र)	लागवडी खालील एकूण क्षेत्र (12+13)	लागवडी-लायक क्षेत्र
		चालू पड	इतर पड	एकूण पड '(4+10)				
(1)	(2)	(9)	(10)	(11)	(12)	(13)	(14)	(15)
1	लातूर	21	22	43	804	311	1115	871
2	रेणापूर	20	41	61	562	70	632	627
3	अहमदपूर	18	17	35	749	52	801	793
4	जळकोट	0	0	0	0	0	0	0
5	चाकूर	35	22	57	566	181	747	638
6	शि.अनंतपाळ	0	0	0	0	0	0	0
7	औसा	48	30	78	1025	155	1180	1122
8	निलंगा	62	79	141	1132	78	1210	1294
9	देवणी	0	0	0	0	0	0	0
10	उदगीर	28	27	55	1135	143	1278	1305
जिल्हा एकूण		232	238	470	5973	990	6963	6650

आधार- कृषि आयुक्तालय, पुणे

तक्ता क्रमांक :-6.2

तहसिलवार निरनिराळ्या पिकांखालील क्षेत्र

जिल्हा : लातूर

(क्षेत्र - हेक्टरमध्ये)

अ. क्र.	तहसील	वर्ष	तांदुळ	गहू	खरीप ज्वारी	रब्बी ज्वारी	एकूण ज्वारी	बाजरी	मका	वरी	नाचणी
1	2	3	4	5	6	7	8	9	10	11	12
1	लातूर	2001-2002	3425	3960	44500	11000	55500	2000	475	24	0
2	रेणापूर	2001-2002	1415	6825	1400	185	1585	280	1994	0	0
3	अहमदपूर	2001-2002	4971	0	11000	2000	13000	1641	94	33	0
4	जळकोट	2001-2002	0	0	2220	450	2670	750	0	0	0
5	चाकूर	2001-2002	3622	3863	2100	5000	7100	1400	1471	0	5
6	शिरूर (अ)	2001-2002	0	0	10800	550	11350	750	0	0	0
7	औसा	2001-2002	2640	7740	56212	4200	60412	548	469	0	0
8	निलंगा	2001-2002	4629	4910	22000	4045	26045	1219	1225	0	0
9	देवणी	2001-2002	0	0	2200	585	2785	460	40	0	0
10	उदगीर	2001-2002	0	0	10382	694	11076	421	0	0	0
जिल्हा एकूण		2001-2002	20702	27298	162814	28709	191523	9469	5768	57	5

तक्ता क्रमांक :-6.2 पुढे चालू....

तहसिलवार निरनिराळ्या पिकांखालील क्षेत्र

जिल्हा : लातूर

(क्षेत्र - हेक्टरमध्ये)

अ. क्र.	तहसील	वर्ष	राळा	सावा	भादली	इतर तृण धान्य	एकूण तृणधान्य	हरभरा	तूर	मूग	उडीद
1	2	3	13	14	15	16	17	18	19	20	21
1	लातूर	2001-2002	0	0	0	226	65622	5830	13860	4700	24500
2	रेणापूर	2001-2002	0	0	0	33	12132	10335	8160	3585	10650
3	अहमदपूर	2001-2002	0	35	37	274	19985	593	7456	4916	6744
4	जळकोट	2001-2002	0	0	0	210	3630	0	0	0	0
5	चाकूर	2001-2002	80	0	45	10	17596	2865	9343	3345	10530
6	शिरूर (अ)	2001-2002	0	0	0	109	12209	0	0	0	0
7	औसा	2001-2002	75	0	16	237	72137	3748	19241	2816	14400
8	निलंगा	2001-2002	0	0	0	135	38163	13490	14721	7809	26346
9	देवणी	2001-2002	0	0	0	97	3382	0	0	0	0
10	उदगीर	2001-2002	0	0	0	25	11522	0	0	0	0
जिल्हा एकूण		2001-2002	155	35	98	1356	256378	36861	72781	27171	93170

तक्ता क्रमांक ६.२ पुढे चालु...
तहसिलवार निरनिराळ्या पिकांखालील क्षेत्र

जिल्हा :- लातूर

क्षेत्र - हेक्टरमध्ये

अ. क्र.	तहसील	वर्ष	वाल	कुळीथ	मटकी	मसुर	इतर कडधान्ये	एकूण कडधान्ये	एकूण अन्नधान्ये	ऊस	मिरची
1	2	3	22	23	24	25	26	27	28	29	30
1	लातूर	2001-2002	23	250	730	100	465	50458	116080	6035	715
2	रेणापूर	2001-2002	3	0	172	175	391	33471	45603	3193	310
3	अहमदपूर	2001-2002	5	0	295	4	812	20825	40810	5326	729
4	जळकोट	2001-2002	0	0	178	0	457	635	4265	1700	0
5	चाकूर	2001-2002	8	0	180	0	540	26811	44407	2078	89
6	शिरूर (अ)	2001-2002	0	0	120	0	385	505	12714	900	0
7	औसा	2001-2002	14	220	618	120	490	41667	113804	6280	418
8	निलंगा	2001-2002	15	150	230	220	601	63582	101745	6956	0
9	देवणी	2001-2002	0	0	230	0	623	853	4235	2100	0
10	उदगीर	2001-2002	28	0	310	0	428	766	12288	2120	0
जिल्हा एकूण		2001-2002	96	620	3063	619	5192	239573	495951	36688	2261

तक्ता क्रमांक :-6.2

तहसिलवार निरनिराळ्या पिकांखालील क्षेत्र

जिल्हा : लातूर

क्षेत्र - हेक्टरमध्ये)

अ. क्र.	तहसील	वर्ष	इतर	एकूण	आंबा	काजू	इतर	भाजीपाला	कांदे	टोमॅटो	एकूण भाजीपाला
			मसाल्याचे पदार्थ	मसाल्याचे पदार्थ			फळे				
1	2	3	31	32	33	34	35	36	37	38	39
1	लातूर	2001-2002	149	864	73	0	308	489	330	70	889
2	रेणापूर	2001-2002	429	739	32	0	135	739	316	65	1120
3	अहमदपूर	2001-2002	10	739	49	0	126	206	290	45	541
4	जळकोट	2001-2002	172	172	0	0	218	75	245	37	357
5	चाकूर	2001-2002	205	294	80	0	350	364	1557	67	1988
6	शिरूर (अ)	2001-2002	84	84	0	0	172	102	302	58	462
7	औसा	2001-2002	448	866	48	0	320	541	873	81	1495
8	निलंगा	2001-2002	285	285	56	0	258	1179	775	122	2076
9	देवणी	2001-2002	53	53	0	0	167	179	210	84	473
10	उदगीर	2001-2002	54	54	0	0	114	230	320	53	603
जिल्हा एकूण		2001-2002	1889	4150	338	0	2168	4104	5218	682	10004

अ. क्र.	तहसील	वर्ष	संकीर्ण खाद्य पिके	एकूण खाद्य पिके	कापूस	अंबाडी	इतर तंतूपिके	एकूण तंतूपिके	भुईमूग
1	2	3	40	41	42	43	44	45	46
1	लातूर	2001-2002	0	124249	1970	4260	30	6260	2160
2	रेणापूर	2001-2002	0	50822	4255	535	0	4790	2060
3	अहमदपूर	2001-2002	0	47591	10192	301	0	10493	2692
4	जळकोट	2001-2002	0	6712	0	0	0	0	0
5	चाकूर	2001-2002	0	49197	629	25	0	654	830
6	शिरूर (अ)	2001-2002	0	14332	0	0	0	0	0
7	औसा	2001-2002	0	122813	42	2120	8	2170	3878
8	निलंगा	2001-2002	0	111376	0	110	0	110	3001
9	देवणी	2001-2002	0	7028	0	2	0	2	0
10	उदगीर	2001-2002	0	15179	0	0	0	0	0
जिल्हा एकूण		2001-2002	0	549299	17088	7353	38	24479	14621

तक्ता क्रमांक :-6.2

तहसिलवार निरनिराळ्या पिकांखालील क्षेत्र

जिल्हा : लातूर

क्षेत्र - हेक्टरमध्ये

अ. क्र.	तहसील	वर्ष	तीळ	सोयाबीन	करडई	जवस	सूर्यफूल	इतर गळीत धान्ये	एकूण गळीत धान्ये
1	2	3	47	48	49	50	51	52	53
1	लातूर	2001-2002	4600	2500	74	20	14930	925	32535
2	रेणापूर	2001-2002	1345	2965	2420	200	1481	2669	13140
3	अहमदपूर	2001-2002	2309	1015	2361	70	12464	4360	25271
4	जळकोट	2001-2002	0	0	0	0	0	0	0
5	चाकूर	2001-2002	40	2599	1653	71	7350	0	12543
6	शिरूर (अ)	2001-2002	0	0	0	0	0	0	0
7	औसा	2001-2002	618	4018	2840	1428	9179	3297	25258
8	निलंगा	2001-2002	1290	1003	3890	1210	12162	75	22631
9	देवणी	2001-2002	0	0	0	0	0	45	45
10	उदगीर	2001-2002	0	0	0	0	35	0	35
जिल्हा एकूण		2001-2002	10202	14100	13238	2999	57601	11371	131458

तक्ता क्रमांक ६.२ पुढेचालु...

तहसिलवार निरनिराळ्या पिकाखालील क्षेत्र

जिल्हा:- लातूर

क्षेत्र -हेक्टरमध्ये

अ.क्र.	तहसील	वर्ष	इतर औषधी व मादकपदार्थ	एकूण औषधी व मादकपदार्थ	चा-या ची पिके	हिरवी पिके	संकिर्ण अखाद्य पिके	एकूण अखाद्य पिके	लागवडी खालील एकूण क्षेत्र	एकापेक्षा अधिक वेळा लागवडी खालील क्षेत्र	लागवडी खालील निव्वळ क्षेत्र
1	2	3	54	55	56	57	58	59	60	61	62
1	लातूर	2001-2002	0	0	595	0	179	39569	163818	73925	89893
2	रेणापूर	2001-2002	0	0	430	0	75	18435	69257	7921	61336
3	अहमदपूर	2001-2002	0	0	596	0	0	36360	83951	29073	54878
4	जळकोट	2001-2002	0	0	0	0	0	0	6712	3212	3500
5	चाकूर	2001-2002	0	0	229	0	0	13426	62623	18452	44171
6	शिरूर (अ)	2001-2002	0	0	0	0	0	0	14332	11876	2456
7	औसा	2001-2002	0	0	358	0	64	27850	150663	75541	75122
8	निलंगा	2001-2002	0	0	514	0	25	23280	134656	44372	90284
9	देवणी	2001-2002	0	0	125	0	0	370	7398	3293	4105
10	उदगीर	2001-2002	0	0	545	0	0	580	15759	11586	4173
जिल्हा एकूण		2001-2002	0	0	3392	0	343	159870	709169	279251	429918

आधार:- कृषी आयुक्तालय, पुणे.

तक्ता क्रमांक - 6.3

मुख्य पिकांचे दर हेक्टरी अंदाजित उत्पादन

जिल्हा -लातूर

संदर्भ वर्ष : 2005-06

1]प्रति हेक्टरी उत्पादन - किलो मध्ये

2] एकूण उत्पादन -- "00" मे. टन मध्ये

अ. क्र.	पिकाचे नाव	प्रति हेक्टरी उत्पादन	एकूण उत्पादन	अ. क्र.	पिकाचे नाव	प्रति हेक्टर उत्पादन	एकूण उत्पादन
(1)	(2)	(3)	(4)	(1)	(2)	(3)	(4)
1	तांदूळ	450	83	17	जवस	456	2
2	गहू	1176	389	18	भुईमूग	587	66
3	ज्वारी	1641	2249	19	मोहरी	350	2
4	बाजरी	548	33	20	तीळ	216	15
5	बाली	-	-	21	एरंडी	0	0
6	मका	760	27	22	रुस	77	14152
7	नाचणी	-	-	23	नारळ	0	0
8	इतर धान्ये	494	5	24	कापूस	170	34
9	एकूण धान्ये	1450	2397	25	ताग	0	0
10	हरभरा	711	387	26	मेस्टा[अंबाडी]	284	87
11	तूर	1161	852	27	तंबाखू	1241	1
12	उडीद	360	193	28	औषधी पदार्थ	0	0
13	मूग	300	69	29	सुंठ [आले]	975	15
14	मसूर	-	-	30	मिरची [लाल]	247	5
15	इतर कडधान्ये	250	8	31	हळद	1147	150
16	एकूण कडधान्ये	886	1122	32	बटाटे	5801	245

टीप - 1)उसाचे उत्पादन ट्रेस्ड केनच्या स्वरुपात आहे.

2)बाब 26 मेस्टा: 1 गासडी =180 कि.ग्रॅ.

3)कापसाचे उत्पादन "00" गाठीच्या स्वरुपात आहे. 1 गासडी =170 कि.ग्रॅ.

4)उत्पादन अत्यल्प असल्यासे निरंक द्यावे.

आधार - कृषि आयुक्तालय, पुणे

तक्ता क्र.6.4

निवडक केंद्रातील पर्जन्य दिवसाची संख्या व एकूण पर्जन्य

संदर्भ वर्ष:- 2008-09

जिल्हा - लातूर

(पर्जन्य-मि.मी.)

अ. क्र.	तालुका / केंद्र	सरासरी		वर्ष 2008 मधील		सरासरीच्या तुलनेत वर्षातील पर्जन्याची टक्केवारी
		पर्जन्य दिवस (संख्या)	पर्जन्य	पर्जन्य दिवसांची संख्या	पर्जन्य	
(1)	(2)	(3)	(4)	(5)	(6)	(8)
1	लातूर	44	634.90	39	781.50	123.09
2	रेणापूर	42	634.90	39	766.10	120.66
3	अहमदपूर	43	784.80	39	540.70	68.90
4	जळकोट	31	830.60	31	753.00	90.66
5	चाकूर	46	830.80	37	744.60	89.62
6	शि.अनंतपाळ	42	655.20	38	754.50	115.16
7	औसा	47	728.70	39	658.50	90.37
8	निलंगा	44	655.20	39	644.60	98.38
9	देवणी	38	830.60	39	719.00	86.56
10	उदगीर	45	761.20	35	733.40	96.35

टीप :- सरासरी पर्जन्यविषयीची माहिती मा.विभागीय आयुक्त,औरंगाबाद विभाग,औरंगाबाद यांना पाठविले जाणाऱ्या अहवालावरून देण्यात आलेले आहे.

आधार :- जिल्हाधिकारी कार्यालय,लातूर

तक्ता क्रमांक - 6.5

विविध साधनांखालील ओलिताचे क्षेत्र

जिल्हा - लातूर

संदर्भ वर्ष : (2001-02)

(क्षेत्र - हेक्टर)

अ. क्र.	तालुका	ओलिताखालील क्षेत्र		ओलिता खालील निव्वळ क्षेत्र(3+4)	ओलिता खालील स्थूल क्षेत्र	एकूण लागवडी खालील स्थूल क्षेत्र	ओलिता खालील स्थूल क्षेत्राची लागवडीखालील स्थूल क्षेत्राशी टक्केवारी
		पृष्ठभागीय	विहिरी				
(1)	(2)	(3)	(4)	(5)	(6)	(7)	(8)
1	लातूर	12874	12537	25411	25411	163818	16%
2	रेणापूर	7588	6033	13621	13621	69257	20%
3	अहमदपूर	7798	2746	10544	10544	83951	13%
4	जळकोट	2359	1884	4243	4243	6712	63%
5	चाकूर	8077	2889	10966	10966	62623	18%
6	शि.अनंतपाळ	1553	5049	6602	6602	14332	46%
7	औसा	13345	5318	18663	18663	150663	12%
8	निलंगा	13409	6704	20113	20113	134656	15%
9	देवणी	2926	3212	6138	6138	7398	83%
10	उदगीर	3470	3781	7251	7251	15759	46%
एकूण		73399	50153	123552	123552	709169	17%

टीप:- कृषी आयुक्तालय,पुणे यांचेकडून विहिरीद्वारे सिंचनाची माहिती सन 2001-02 ची देण्यात आली नसल्याने मागील उपलब्ध माहिती सन1998-99 ची दर्शविण्यात आली आहे.तसेच कृषी आयुक्तालय,पुणे सन 2001-02 च्या माहितीत दुबार क्षेत्राची माहिती नसल्याने निव्वळ क्षेत्र व ओलिताखालील क्षेत्र सारखे दिसून येते.

आधार - कृषी आयुक्तालय, पुणे.

तक्ता क्रमांक - 6.6

निरनिराळ्या पिकाखालील ओलिताचे क्षेत्र

जिल्हा -लातूर

संदर्भ वर्ष : 2001

(क्षेत्र - हेक्टर)

अ. क्र.	तालुका	तांदूळ	गहू	खरीप ज्वारी	रब्बी ज्वारी	एकूण ज्वारी	बाजरी
(1)	(2)	(4)	(5)	(6)	(7)	(8)	(9)
1	लातूर	0	2510	455	0	455	0
2	रेणापूर	0	1080	0	0	0	0
3	अहमदपूर	0	0	110	0	110	0
4	जळकोट	0	0	0	0	0	0
5	चाकूर	0	1840	372	0	372	0
6	शि.अनंतपाळ	0	0	0	0	0	0
7	औसा	0	3150	220	0	220	0
8	निलंगा	0	2920	200	0	200	0
9	देवणी	0	0	0	0	0	0
10	उदगीर	0	0	64	0	64	0
जिल्हा एकूण		0	11500	1421	0	1421	0

तक्ता क्र. 6.6 पुढे चालू

जिल्हा :- लातूर

संदर्भ वर्ष :- 2001

(क्षेत्र हेक्टर मध्ये)

अ. क्र.	तालुका	मका	नाचणी	इतर तृण धान्ये	एकूण तृण धान्ये	हरभरा	तूर
(1)	(2)	(10)	(11)	(12)	(13)	(14)	(15)
1	लातूर	25	0	240	3230	434	0
2	रेणापूर	79	0	19	1178	1230	0
3	अहमदपूर	0	0	0	110	114	0
4	जळकोट	0	0	0	0	0	0
5	चाकूर	94	0	0	2306	823	0
6	शि.अनंतपाळ	0	0	0	0	0	0
7	औसा	35	0	0	3405	228	0
8	निलंगा	110	0	0	3230	670	0
9	देवणी	0	0	40	40	0	0
10	उदगीर	0	0	0	64	0	0
जिल्हा एकूण		343	0	299	13563	3499	0

तक्ता क्र.6.6 पुढे चालू

जिल्हा :- लातूर

संदर्भ वर्ष :- 2001

(क्षेत्र हेक्टर मध्ये)

अ. क्र.	तालुका	इतर कडधान्ये	एकूण कडधान्ये	चिंच	ऊस	एकूण मसाल्याचे पदार्थ	एकूण फळे	एकूण भाजीपाला	संकीर्ण खाद्यपिके
(1)	(2)	(16)	(17)	(18)	(19)	(20)	(21)	(22)	(23)
1	लातूर	35	469	0	6035	854	248	889	351
2	रेणापूर	20	1250	0	3193	719	110	678	254
3	अहमदपूर	110	224	0	5326	739	82	586	351
4	जळकोट	0	0	0	1700	172	59	403	0
5	चाकूर	74	897	0	2078	192	215	1865	135
6	शिरूर अ.	13	13	0	900	84	94	462	0
7	औसा	44	272	0	6280	866	236	1487	212
8	निलंगा	12	682	0	6956	285	201	1446	303
9	देवणी	67	67	0	2100	70	102	473	74
10	उदगीर	24	24	0	2120	54	58	689	320
जिल्हा	एकूण	399	3898	0	36688	4035	1405	8978	2000

तक्ता क्र.6.6 पुढे चालू

जिल्हा :- लातूर

संदर्भ वर्ष :- 2001

(क्षेत्र हेक्टर मध्ये)

अ. क्र.	तालुका	एकूण खाद्यपिके	कापूस	इतर तंतू पिके	एकूण तंतू पिके	भुईमूग/ शेंगदाणा	जवस/ सूर्यफूल	करडई	इतर गळिताची पिके
(1)	(2)	(24)	(25)	(26)	(27)	(28)	(29)	(30)	(31)
1	लातूर	12076	0	0	0	177	536	0	0
2	रेणापूर	7382	0	0	0	189	17	0	0
3	अहमदपूर	7418	0	0	0	113	267	0	0
4	जळकोट	2334	0	0	0	0	0	0	0
5	चाकूर	7688	0	0	0	206	183	0	0
6	शिरूर अ.	1553	0	0	0	0	0	0	0
7	औसा	12758	0	0	0	200	308	0	0
8	निलंगा	13103	0	0	0	137	147	0	0
9	देवणी	2926	0	0	0	0	0	0	0
10	उदगीर	3329	0	0	0	0	141	0	0
जिल्हा	एकूण	70567	0	0	0	1022	1599	0	0

तक्ता क्रमांक 6.6 पूढे चालू

जिल्हा :- लातूर

संदर्भ वर्ष :- 2001

(क्षेत्र हेक्टर मध्ये)

अ. क्र.	तालुका	एकूण गळिताची पिके	तंबाखू	इतर औषधी व मादक पदार्थ	एकूण औषधी व मादक पदार्थ	चा-याची पिके	संकीर्ण अखाद्य पिके	एकूण अखाद्य पिके	ओलिता-खालील एकूण क्षेत्र
(1)	(2)	(33)	(34)	(35)	(36)	(37)	(38)	(39)	(40)
1	लातूर	713	0	0	0	351	85	1149	12874
2	रेणापूर	206	0	0	0	254	0	460	7588
3	अहमदपूर	380	0	0	0	351	0	731	7798
4	जळकोट	0	0	0	0	0	25	25	2359
5	चाकूर	389	0	0	0	135	0	524	8077
6	शि.रूर (अ.)	0	0	0	0	0	0	0	1553
7	औसा	508	0	0	0	212	79	799	13345
8	निलंगा	284	0	0	0	303	22	609	13409
9	देवणी	0	0	0	0	74	0	74	2926
10	उदगीर	141	0	0	0	320	0	461	3470
जिल्हा एकूण		2621	0	0	0	2000	211	4832	73399

आधार- कृषि आयुक्तालय,पुणे

तक्ता क्रमांक - 6.7

सिंचन विहिरी

जिल्हा - लातूर

संदर्भ वर्ष : 2005-06

अ. क्र.	तालुका	सिंचन विहिरीची एकूण संख्या	वापरात असलेल्या विहिरींवर बसविलेले		वापरात नसलेल्या सिंचन विहिरीची संख्या
			डिझेल पंप (संख्या)	विद्युत पंप (संख्या)	
(1)	(2)	(3)	(4)	(5)	(6)
1	लातूर	6510	56	0	0
2	रेणापूर	2312	7	0	790
3	अहमदपूर	7431	36	0	288
4	जळकोट	562	67	0	309
5	चाकूर	2439	57	0	772
6	शि.अनंतपाळ	265	13	64562	28
7	औसा	5190	20	0	1485
8	निलंगा	2372	18	0	135
9	देवणी	563	7	0	88
10	उदगीर	3437	38	0	229
जिल्हा एकूण		31081	319	64562	4124

आधार - कृषि आयुक्तालय, पूणे

तक्ता क्रमांक - 6.8

कूपनलिका, हातपंप व विद्युत पंप

जिल्हा - लातूर

संदर्भ वर्ष : 2008-09

अ. क्र.	तालुका	2008-09 वर्षातील			मार्च 2009 अखेर	
		यशस्वी कूपनलिकांची संख्या	बसविलेल्या हातपंपांची संख्या	बसविलेल्या विद्युतपंपांची संख्या	चालू असलेल्या हातपंपांची संख्या	चालू असलेल्या विद्युतपंपांची संख्या
(1)	(2)	(3)	(4)	(5)	(6)	(7)
1	लातूर	4	4	0	794	296
2	रेणापूर	5	5	0	681	160
3	अहमदपूर	2	2	0	532	125
4	जळकोट	0	0	0	176	43
5	चाकूर	3	3	0	559	160
6	शि.अनंतपाळ	0	0	0	275	92
7	औसा	1	1	0	746	291
8	निलंगा	4	4	0	673	301
9	देवणी	0	0	0	203	65
10	उदगीर	3	3	0	496	138
जिल्हा एकूण		22	22	0	5135	1671

आधार - उप-अभियंता (यां.), यांत्रिकी उपविभाग जिल्हा परिषद, लातूर

तक्ता क्रमांक - 6.9
लघुपाटबंधा-यांची कामे

जिल्हा -लातूर

संदर्भ वर्ष 2008-09

अ. क्र.	बाब/ तालुका	लातूर	रेणापूर	अहमदपूर	जळकोट	चाकूर	शि.अनंतपाळ	
(1)	(2)	(3)	(4)	(5)	(6)	(7)	(8)	
1	संदर्भ वर्षात पूर्ण झालेल्या कामांची संख्या	जिल्हा परिषद	5	7	7	26	3	0
		राज्य	0	0	2	3	2	0
		सहकारी	0	0	0	0	0	0
		एकूण	5	7	9	29	5	0
2	मार्च 2008 अखेर पूर्ण कामांची संख्या	जिल्हा परिषद	65	31	73	58	47	6
		राज्य	97	37	156	78	83	46
		सहकारी	0	0	0	0	0	0
		एकूण	162	68	229	136	130	52
3	मार्च 2008 अखेर वापरात असलेल्या कामांची संख्या	जिल्हा परिषद	65	31	73	58	47	6
		राज्य	97	37	156	78	83	46
		सहकारी	0	0	0	0	0	0
		एकूण	162	68	229	136	130	52
4	वापरात असलेल्या कामांचे लाभक्षेत्र (हेक्टर)	जिल्हा परिषद	2155	829	2964	2078	1530	257
		राज्य	5469	4759	18914	4899	8605	1629
		सहकारी	0	0	0	0	0	0
		एकूण	7624	5588	21878	6977	10135	1886
5	वापरात असलेल्या कामांखालील निव्वळ ओलित क्षेत्र (हेक्टर)	जिल्हा परिषद	1260	548	1973	1097	1385	195
		राज्य	5919	4599	17001	4436	8429	662
		सहकारी	0	0	0	0	0	0
		एकूण	7179	5147	18974	5533	9814	857

तक्ता क्रमांक - 6.9
लघुपाटबंधा-यांची कामे

जिल्हा -लातूर

संदर्भ वर्ष 2008-09

अ. क्र.	बाब/ तालुका	औसा	निलंगा	देवणी	उदगीर	एकूण जिल्हा	
(1)	(2)	(9)	(10)	(11)	(12)	(13)	
1	संदर्भ वर्षात पूर्ण झालेल्या कामांची संख्या	जिल्हा परिषद	2	4	5	13	72
		राज्य	3	0	0	0	10
		सहकारी	0	0	0	0	0
		एकूण	5	4	5	13	82
2	मार्च 2008 अखेर पूर्ण कामांची संख्या	जिल्हा परिषद	79	67	18	64	508
		राज्य	144	108	83	143	975
		सहकारी	0	0	0	0	0
		एकूण	223	175	101	207	1483
3	मार्च 2008 अखेर वापरात असलेल्या कामांची संख्या	जिल्हा परिषद	79	67	18	64	508
		राज्य	144	108	83	143	373
		सहकारी	0	0	0	0	0
		एकूण	223	175	101	207	1483
4	वापरात असलेल्या कामांचे लाभक्षेत्र (हेक्टर)	जिल्हा परिषद	2303	1636	797	1826	16375
		राज्य	10099	8028	8864	9375	80641
		सहकारी	0	0	0	0	0
		एकूण	12402	9664	9661	11201	97016
5	वापरात असलेल्या कामांखालील निव्वळ ओलित क्षेत्र (हेक्टर)	जिल्हा परिषद	1227	1219	370	910	10184
		राज्य	8678	8167	7305	6402	71598
		सहकारी	0	0	0	0	0
		एकूण	9905	9386	7675	7312	81782

आधार : लपा (राज्यस्तर), लपा (स्थानिकस्तर), लपा (जिल्हा परिषद) लातूर

तक्ता क्रमांक - 6.10
मोठे व मध्यम पाटबंधारे प्रकल्प

जिल्हा -लातूर

संदर्भ वर्ष : 2008-09

अ. क्र	बाब	मोठे प्रकल्प		मध्यम प्रकल्प	
(1)	(2)	(3)	(4)	(5)	
1	प्रकल्प ज्या तालुक्यात आहे	मांजरा प्रकल्प	निम्न तेरणा	धरणी जोगाळा	
	त्या तालुक्याचे नाव	ता.केज	ता.लोहारा	ता.चाकूर	
2	अ) काम पूर्ण झाल्याचे वर्ष	1984	1989	1969	
	ब) अपूर्ण असल्यास काम पूर्ण होण्याचे अपेक्षित वर्ष	काम पूर्ण		काम पूर्ण	
	क) प्रकल्पाचा अंदाजे खर्च रु. लाखात	48661	16333	102	
	धरण				
3	धरणाची उंची (मी)				
	अ) मंजूर झालेली	25.5	26.3	15	
	ब) पूर्ण झालेली	25.5	26.3	15	
4	कालवा	उजवा/डावा	उजवा/डावा	उजवा/डावा	
	अ) मंजूर झालेली लांबी (किमी)	168	154	54	
	ब) पूर्ण झालेली लांबी (किमी)	168	154	54	
5	कमाल क्षमता (द.ल.घ.मी.)	224.093	121.188	25.080	
6	31.03.2009 रोजी प्रत्यक्ष साठा (द.ल.घ.मी.)	106.319	79.525	6.016	
7	एकूण लाभक्षेत्र (हेक्टर)	26526	15600	4888	
8	लाभक्षेत्राखालील लागवडी लायक क्षेत्र (हेक्टर)	23690	14513	3542	
9	प्रकल्प पूर्ण झाल्यावर ओलिताखाली येणारे क्षेत्र (हेक्टर)	18223	11610	2834	
10	2008-09 मधील ओलिताखाली असलेले क्षेत्र (हेक्टर)	बारमाही	5883	2257	737
		हंगामी	3126	2639	693

तक्ता क्रमांक - 6.10
मोठे व मध्यम पाटबंधारे प्रकल्प

जिल्हा -लातूर

संदर्भ वर्ष : 2008-09

अ. क्र	बाब	मध्यम प्रकल्प			
(1)	(2)	(6)	(7)	(8)	
1	प्रकल्प ज्या तालुक्यात आहे	तिरूवाढोणा	तावरजा शिउर	औराद (श) को.प.बं.	
	त्या तालुक्याचे नाव	ता.उदगीर	ता.लातूर	ता.निलंगा	
2	अ) काम पूर्ण झाल्याचे वर्ष	1976	1983	1983	
	ब) अपूर्ण असल्यास काम पूर्ण होण्याचे अपेक्षित वर्ष	काम पूर्ण	काम पूर्ण	काम पूर्ण	
	क) प्रकल्पाचा अंदाजे खर्च रु. लाखात	122.70	554.00	78.00	
	धरण				
3	धरणाची उंची (मी)				
	अ) मंजूर झालेली	21.00	14.56	6.00	
	ब) पूर्ण झालेली	21.00	14.56	6.00	
4	कालवा	उजवा/डावा	उजवा/डावा	उजवा/डावा	
	अ) मंजूर झालेली लांबी (किमी)	50	49	कालवा नाही	
	ब) पूर्ण झालेली लांबी (किमी)	50	49	कालवा नाही	
5	कमाल क्षमता (द.ल.घ.मी.)	23.32	27.72	4	
6	31.03.2009 रोजी प्रत्यक्ष साठा (द.ल.घ.मी.)	4.84	3.91	0.00	
7	एकूण लाभक्षेत्र (हेक्टर)	2654	4173	883	
8	लाभक्षेत्राखालील लागवडी लायक क्षेत्र (हेक्टर)	2625	4173	883	
9	प्रकल्प पूर्ण झाल्यावर ओलिताखाली येणारे क्षेत्र (हेक्टर)	2348	4040	883	
10	2008-09 मधील ओलिताखाली असलेले क्षेत्र (हेक्टर)	बारमाही	477	844	91
		हंगामी	559	662	369

तक्ता क्रमांक - 6.10
मोठे व मध्यम पाटबंधारे प्रकल्प

जिल्हा -लातूर

संदर्भ वर्ष : 2008-09

अ. क्र	बाब	मध्यम प्रकल्प			
		(9)	(10)	(11)	
(1)	(2)				
1	प्रकल्प ज्या तालुक्यात आहे	गिरकचाळ प्रकल्प	रायगव्हाण प्रकल्प	साकोळ टिपराळ	
	त्या तालुक्याचे नाव	ता.निलंगा	ता.कळंब	ता.निलंगा	
2	अ) काम पूर्ण झाल्याचे वर्ष	1982	1994	1998	
	ब) अपूर्ण असल्यास काम पूर्ण होण्याचे अपेक्षित वर्ष	काम पूर्ण	काम पूर्ण	काम पूर्ण	
	क) प्रकल्पाचा अंदाजे खर्च रु. लाखात	234.50	941	1591.00	
	धरण				
3	धरणाची उंची (मी)				
	अ) मंजूर झालेली	6.50	13.32	17.50	
	ब) पूर्ण झालेली	6.50	13.32	17.50	
4	कालवा	उजवा/डावा		उजवा/डावा	
	अ) मंजूर झालेली लांबी (किमी)	कालवा नाही	19.7	28	
	ब) पूर्ण झालेली लांबी (किमी)	कालवा नाही	19.7	प्रगत	
5	कमाल क्षमता (द.ल.घ.मी.)	9.78	10.35	12.68	
6	31.03.2009 रोजी प्रत्यक्ष साठा (द.ल.घ.मी.)	0.00	5.898	2.629	
7	एकूण लाभक्षेत्र (हेक्टर)	2146	2519	3035	
8	लाभक्षेत्राखालील लागवडी लायक क्षेत्र (हेक्टर)	2146	2267	2275	
9	प्रकल्प पूर्ण झाल्यावर ओलिताखाली येणारे क्षेत्र (हेक्टर)	2146	896	2064	
10	2008-09 मधील ओलिताखाली असलेले क्षेत्र (हेक्टर)	बारमाही	361	.	335
		हंगामी	1441	.	663

तक्ता क्रमांक - 6.10
मोठे व मध्यम पाटबंधारे प्रकल्प

जिल्हा -लातूर

संदर्भ वर्ष : 2008-09

अ. क्र	बाब	मध्यम प्रकल्प			
		(12)	(13)	(14)	
(1)	(2)	(12)	(13)	(14)	
1	प्रकल्प ज्या तालुक्यात आहे	व्हटी प्रकल्प	मसलगा प्रकल्प	देवर्जन प्रकल्प	
	त्या तालुक्याचे नाव	ता.निलंगा	ता.निलंगा	ता.उदगीर	
2	अ) काम पूर्ण झाल्याचे वर्ष	1982	2002	2002	
	ब) अपूर्ण असल्यास काम पूर्ण होण्याचे अपेक्षित वर्ष	काम पूर्ण	काम पूर्ण	काम पूर्ण	
	क) प्रकल्पाचा अंदाजे खर्च रु. लाखात	241.00	2022.00	1282.54	
	धरण				
3	धरणाची उंची (मी)				
	अ) मंजूर झालेली	19.80	12.39	15.20	
	ब) पूर्ण झालेली	19.80	12.39	15.20	
4	कालवा	उजवा/डावा	उजवा/डावा	उजवा/डावा	
	अ) मंजूर झालेली लांबी (किमी)	20	31	27	
	ब) पूर्ण झालेली लांबी (किमी)	20	31	27	
5	कमाल क्षमता (द.ल.घ.मी.)	9.51	14.68	12.41	
6	31.03.2009 रोजी प्रत्यक्ष साठा (द.ल.घ.मी.)	1.542	0.00	0.00	
7	एकूण लाभक्षेत्र (हेक्टर)	2413	1664	3170	
8	लाभक्षेत्राखालील लागवडी लायक क्षेत्र (हेक्टर)	1810	1450	2853	
9	प्रकल्प पूर्ण झाल्यावर ओलिताखाली येणारे क्षेत्र (हेक्टर)	1760	1364	1882	
10	2008-09 मधील ओलिताखाली असलेले क्षेत्र (हेक्टर)	बारमाही	349	31	2046
		हंगामी	375	45	255

तक्ता क्रमांक - 6.10
मोठे व मध्यम पाटबंधारे प्रकल्प

जिल्हा -लातूर

संदर्भ वर्ष : 2008-09

अ. क्र	बाब	मध्यम प्रकल्प	
(1)	(2)	(15)	(16)
1	प्रकल्प ज्या तालुक्यात आहे	रेणपूर कामखेडा	मोघा ब्रलप्पा
	त्या तालुक्याचे नाव	ता.रेणपूर	ता.उदगीर
2	अ) काम पूर्ण झाल्याचे वर्ष	2007	2002
	ब) अपूर्ण असल्यास काम पूर्ण होण्याचे अपेक्षित वर्ष	काम पूर्ण	काम पूर्ण
	क) प्रकल्पाचा अंदाजे खर्च रु. लाखात	6972.00	769.80
	धरण		
3	धरणाची उंची (मी)		
	अ) मंजूर झालेली	प्रगत	16.91
	ब) पूर्ण झालेली	प्रगत	16.91
4	कालवा	उजवा/डावा	उजवा/डावा
	अ) मंजूर झालेली लांबी (किमी)	प्रगत	33.64
	ब) पूर्ण झालेली लांबी (किमी)	प्रगत	33.64
5	कमाल क्षमता (द.ल.घ.मी.)	20.72	6.97
6	31.03.2009 रोजी प्रत्यक्ष साठा (द.ल.घ.मी.)	1.557	0
7	एकूण लाभक्षेत्र (हेक्टर)	3210	1834
8	लाभक्षेत्राखालील लागवडी लायक क्षेत्र (हेक्टर)	3053	1503
9	प्रकल्प पूर्ण झाल्यावर ओलिताखाली येणारे क्षेत्र (हेक्टर)	2445	1255
10	2008-09 मधील ओलिताखाली असलेले क्षेत्र (हेक्टर)	बारमाही	183
		हंगामी	191
			0
			60

आधार :- 1) कार्यकारी अभियंता,निम्न तेरणा,लातूर
2) कार्यकारी अभियंता,मध्यम प्रकल्प विभाग,लातूर

अ. क्र.	बाब		क्षेत्रफळ गट हेक्टर (आकार वर्ग)							
			0.0 ते 0.5	0.5 ते 1.0	1.0 ते 2.0	2.0 ते 5.0	5.0 ते 10.0	10.0 ते 20.0	20.0 व अधिक	एकूण
2	(2)		(3)	(4)	(5)	(6)	(7)	(8)	(9)	(10)
1	वैयक्तिक धारण	संख्या	8287	29737	73886	122304	25559	4484	237	264494
		क्षेत्रफळ	2531	23527	107493	255633	171603	56368	5888	623043
2	संयुक्त धारण	संख्या	952	931	1676	2473	1033	316	29	7410
		क्षेत्रफळ	153	741	2441	7847	7146	4103	730	23161
3	संस्था धारण	संख्या	-	-	-	-	-	-	-	0
		क्षेत्रफळ	-	-	-	-	-	-	-	0
4	एकूण धारण	संख्या	9239	30668	75562	84777	26595	4800	266	231907
		क्षेत्रफळ	2684	24268	109934	263480	178789	60417	6619	646191
5	पूर्णपणे ओलिताखालील	संख्या	204	518	662	680	19	-	-	2083
		क्षेत्रफळ	59	385	858	1866	105	-	-	3273
6	पूर्णपणे जिराईत धारण	संख्या	8474	28710	69716	73495	20617	3639	185	204836
		क्षेत्रफळ	2381	21708	96204	213238	126897	40729	4085	505242
7	अंशतः ओलिताखालील धारण क्षेत्र	संख्या	132	1293	4901	10425	5926	1146	82	23905
		क्षेत्रफळ	44	994	7125	32755	37834	13085	1415	93252
		ओलिताखालील	22	490	2682	8921	8223	2305	498	23141
8	एकूण पिकाखालील क्षेत्र	ओलिताखालील	22	490	2682	8921	8223	2305	498	23141
		जिराईत	22	504	4443	23334	29611	10780	917	69611
		एकूण	44	994	7125	32255	37834	13085	1415	92752

कृषि अवजारे

जिल्हा - लातूर

संदर्भ वर्ष : 2003

(परिमाण - संख्या)

अ. क्र.	तालुका	नांगरांची संख्या		बैल गाडयांची संख्या	उसाचे चरक		ओलितासाठी		ट्रॅक्टर संख्या
		लाकडी	लोखंडी		शक्तीवर चालणारे	बैल मदतीने चालणारे	तेलावर चालणारे पंप	विद्युत् पंप	
(1)	(2)	(3)	(4)	(5)	(6)	(7)	(8)	(9)	(10)
1	लातूर	2991	2948	3817	72	48	91	3915	145
2	रेणापूर	2760	2328	3196	276	22	85	4625	255
3	अहमदपूर	3671	3640	852	111	5	172	1379	91
4	जळकोट	1892	582	741	6	0	23	699	29
5	चाकूर	3143	1559	1533	106	30	15	1908	151
6	शि.अनंतपाळ	2162	51	1374	0	0	14	1695	95
7	औसा	1743	14310	5491	223	207	251	4725	218
8	निलंगा	454	11622	6502	176	69	190	6081	259
9	देवणी	2316	1944	598	6	3	14	1334	78
10	उदगीर	4754	3318	2236	53	14	158	1775	107
जिल्हा एकुण		25886	42302	26340	1029	398	1013	28136	1428

आधार - कृषी गणना 2003

अ. क्र.	तालुका	विदेशी /संकरित गाई व बैल				
		अडीच वर्षांवरील बैल				
		केवळ पैदाशी- करिता ठेवलेले वळू	पैदाशी व कामा करिता उपयोगात आणलेले	केवळ कामा- करिता उपयोगात आणलेले	पैदाशीसाठी अथवा कामासाठी उपयोगात न आणलेले	एकूण 3 ते 6
(1)	(2)	(3)	(4)	(5)	(6)	(7)
1	लातूर	12	25	261	12	310
2	रेणापूर	26	16	159	0	201
3	अहमदपूर	30	27	276	11	344
4	जळकोट	4	0	62	0	66
5	चाकूर	20	31	460	1	512
6	शि.अनंतपाळ	15	9	144	0	168
7	औसा	23	27	276	1	327
8	निलंगा	10	76	65	41	192
9	देवणी	3	0	61	0	64
10	उदगीर	8	6	423	0	437
जिल्हा एकूण		151	217	2187	66	2621

तक्ता क्रमांक - 6.13

पशुधन

जिल्हा - लातूर

संदर्भ वर्ष : 2003

अ. क्र.	तालुका	विदेशी /संकरित गाई व बैल					
		अडीच वर्षावरील गाई				विदेशी संकरित अडीच वर्षा पर्यंतची वासरे	एकूण विदेशी संकरित गाई व बैल
		दुभत्या	एकदाही न व्यायलेल्या व आटलेल्या	इतर	एकूण (8+9+10)		
(1)	(2)	(8)	(9)	(10)	(11)	(12)	(13)
1	लातूर	1998	667	12	2677	2260	5,247
2	रेणापूर	907	546	4	1457	989	2,647
3	अहमदपूर	465	338	14	817	712	1,873
4	जळकोट	83	91	0	174	151	391
5	चाकूर	1287	501	11	1799	4806	7,117
6	शि.अनंतपाळ	308	144	23	475	475	1,118
7	औसा	1201	559	32	1792	1376	3,495
8	निलंगा	2036	1069	31	3136	2526	5,854
9	देवणी	527	306	6	839	662	1,565
10	उदगीर	602	494	12	1108	1121	2,666
जिल्हा एकूण		9414	4715	145	14274	15078	31,973

तक्ता क्रमांक - 6.13

पशुधन

जिल्हा - लातूर

संदर्भ वर्ष : 2003

अ. क्र.	तालुका	देशी गार्ड व बैल						
		तीन वर्षावरील बैल					तीन वर्षावरील गार्ड	
		केवळ पैदाशी करिता ठेवलेले वळू	पैदाशी व कामा करिता उपयोगात आणलेले	केवळ कामा करिता उपयोगात आणलेले	इतर	एकूण	दुभत्या	आटलेल्या व एकदाही न व्यायलेल्या
(1)	(2)	(14)	(15)	(16)	(17)	(18)	(19)	(20)
1	लातूर	243	603	22550	103	23499	6846	3424
2	रेणापूर	75	27	11005	1	11108	3619	2033
3	अहमदपूर	365	539	16366	602	17872	6826	6049
4	जळकोट	38	147	6486	9	6680	3193	2205
5	चाकूर	255	77	11934	14	12280	5595	3742
6	शि.अनंतपाळ	70	154	7269	2	7495	2484	1604
7	औसा	839	3627	19567	251	24284	9157	5897
8	निलंगा	300	1267	25877	69	27513	8911	6184
9	देवणी	143	16	8030	3	8192	2989	2323
10	उदगीर	230	87	14897	55	15269	6365	7535
जिल्हा एकूण		2558	6544	143981	1109	154192	55985	40996

तक्ता क्रमांक - 6.13

पशुधन

जिल्हा - लातूर

संदर्भ वर्ष : 2003

अ. क्र.	तालुका	देशी गार्ड व बैल				विदेशी/ संकरित व देशी एकूण गार्ड व बैल (13+24)
		तीन वर्षावरील गार्ड		तीन वर्ष व त्या खालील देशी वासरे	एकूण देशी गार्ड व बैल (18+22+23)	
		इतर	एकूण गार्ड			
(1)	(2)	(21)	(22)	(23)	(24)	(25)
1	लातूर	68	10338	8416	42253	47,500
2	रेणापूर	34	5686	5747	22541	25,188
3	अहमदपूर	316	13191	9926	40989	42,862
4	जळकोट	24	5422	4591	16693	17,084
5	चाकूर	25	9362	11835	33477	40,594
6	शि.अनंतपाळ	56	4144	3765	15404	16,522
7	औसा	199	15253	11884	51421	54,916
8	निलंगा	356	15451	12587	55551	61,405
9	देवणी	253	5565	4842	18599	20,164
10	उदगीर	24	13924	10363	39556	42,222
जिल्हा एकूण		1355	98336	83956	336484	368457

तक्ता क्रमांक - 6.13

पशुधन

जिल्हा - लातूर

संदर्भ वर्ष : 2003

अ. क्र.	तालुका	म्हशी व रेडे						
		तीन वर्षावरील रेडे					तीन वर्षावरील म्हशी	
		केवळ पैदाशी साठी ठेवलेले	पैदाशीसाठी व कामासाठी ठेवलेले	फक्त कामा साठी ठेवलेले	इतर	एकूण	दुभत्या	आटलेल्या व एकदाही न व्यायलेल्या
(1)	(2)	(26)	(27)	(28)	(29)	(30)	(31)	(32)
1	लातूर	160	37	35	118	350	14152	6928
2	रेणापूर	48	27	2	26	103	5196	3250
3	अहमदपूर	155	84	256	59	554	9772	6552
4	जळकोट	25	3	3	1	32	3806	1838
5	चाकूर	208	12	42	0	262	9385	5177
6	शि.अनंतपाळ	38	2	0	51	91	4558	2159
7	औसा	137	155	198	11	501	9793	5532
8	निलंगा	99	7	12	12	130	12700	6972
9	देवणी	17	0	1	2	20	5219	3258
10	उदगीर	59	7	5	1	72	9969	7264
जिल्हा एकूण		946	334	554	281	2115	84550	48930

तक्ता क्रमांक - 6.13

पशुधन

जिल्हा - लातूर

संदर्भ वर्ष : 2003

अ. क्र.	तालुका	म्हशी व रेडे				एकूण गोजातीय	मेंढया
		तीन वर्षावरील म्हशी		रेडके तीन वर्षे व त्या खालील	एकूण म्हशी व रेडे (30+34+35)		
		इतर	एकूण				
(1)	(2)	(33)	(34)	(35)	(36)	(37)	(38)
1	लातूर	134	21214	13885	35449	82,949	4189
2	रेणापूर	12	8458	6353	14914	40,102	1060
3	अहमदपूर	374	16698	11105	28357	71,219	2455
4	जळकोट	9	5653	4290	9975	27,059	5948
5	चाकूर	112	14674	15403	30339	70,933	5127
6	शि.अनंतपाळ	30	6747	5560	12398	28,920	2515
7	औसा	124	15449	11523	27473	82,389	5050
8	निलंगा	312	19984	15205	35319	96,724	8373
9	देवणी	118	8595	6751	15366	35,530	4435
10	उदगीर	105	17338	11393	28803	71,025	5516
जिल्हा एकूण		1330	134810	101468	238393	606,850	44668

तक्ता क्रमांक - 6.13

पशुधन

जिल्हा - लातूर

संदर्भ वर्ष : 2003

अ. क्र.	तालुका	बक-या	घोडे व शिंगरे	इतर पशुधन	एकूण पशुधन	एकूण कोंबडया	एकूण कुक्कुट पक्षी
(1)	(2)	(39)	(40)	(41)	(42)	(43)	(44)
1	लातूर	25086	51	551	112,759	54929	55084
2	रेणापूर	13414	2	429	54,993	20034	20034
3	अहमदपूर	40168	41	1174	115,116	27193	27193
4	जळकोट	9338	20	691	43,055	16131	16131
5	चाकूर	18866	11	410	95,406	18445	18445
6	शि.अनंतपाळ	6948	16	494	38,844	28536	28536
7	औसा	21364	56	729	109,603	110532	110532
8	निलंगा	25344	20	2843	133,303	68653	68653
9	देवणी	8523	241	688	49,416	14005	14005
10	उदगीर	21677	109	2648	100,975	68076	68076
जिल्हा एकूण		190728	567	10657	853,470	426534	426689

आधार - पशुगणना -2003

जिल्हा - लातूर

संदर्भ वर्ष-2008-09

अ. क्र.	तालुका	पशुवैद्यकीय सर्वचिकित्सालय	पशुवैद्यकीय दवाखाने (राज्य तथा स्थानिक स्तर)	पशुवैद्यकीय प्रथमोपचार केंद्र	पशुरोग अन्वेषण प्रयोगशाळा (राज्य तथा स्थानिक स्तर)	फिरती पशुरोग नियंत्रण पथके	फिरते पशु वैद्यकीय दवाखाने
(1)	(2)	(3)	(4)	(5)	(6)	(7)	(8)
1	लातूर	2	3	13	0	0	0
2	रेणापूर	1	2	6	0	0	0
3	अहमदपूर	1	4	7	0	0	0
4	जळकोट	0	1	4	0	0	0
5	चाकूर	0	3	11	0	0	1
6	शि.अनंतपाळ	0	1	5	0	0	0
7	औसा	1	5	10	0	0	0
8	निलंगा	1	5	11	0	0	0
9	देवणी	0	2	4	0	0	0
10	उदगीर	1	4	21	0	0	0
जिल्हा एकूण		7	30	92	0	0	1

अ. क्र.	तालुका	दक्षता पथके / तपासणी नाका	कृत्रिम रेतन केंद्रे		पशु पैदास क्षेत्र	सघन कुक्कुट घरटे	मेष पैदास क्षेत्र	शेळी पैदास क्षेत्र
			कृत्रिम रेतन केंद्रे	कृत्रिम रेतन उपकेंद्रे				
(1)	(2)	(9)	(10)	(11)	(12)	(13)	(14)	(15)
1	लातूर	0	1	17	0	1	0	0
2	रेणापूर	0	0	9	0	0	0	0
3	अहमदपूर	0	0	12	0	0	0	0
4	जळकोट	0	0	5	0	0	0	0
5	चाकूर	0	0	15	0	0	0	0
6	शि.अनंतपाळ	0	0	6	0	0	0	0
7	औसा	0	0	16	0	0	0	0
8	निलंगा	1	0	17	0	0	0	0
9	देवणी	0	0	6	0	0	0	0
10	उदगीर	0	0	26	0	0	0	0
जिल्हा एकूण		1	1	129	0	1	0	0

टीप :-निर्णय क्र.पसंप्र/1001/प्र.क्र.29/भाग-4/पदुम-1,दि.25/4/2009 अन्वये खात्याची पुर्नरचना करण्यात आलेली असून जिल्हयामध्ये जिल्हा कृत्रिम रेतन केंद्र हे लातूर मुख्यालयी कार्यरत असून तेथूनच सर्व जिल्हयात द्रवनत्र व विर्यमात्राचा पुरवठा करण्यात येतो व त्याठिकाणी कृत्रिम रेतन केंद्राचे कार्य करण्यात येते.कृत्रिम रेतन उपकेंद्रामार्फत कृत्रिम रेतन सुविधा पुरविण्यात येत असून त्याची तालुकानिहाय संख्या तक्त्यात दर्शविलेली आहे.

आधार :- जिल्हा उपायुक्त पशुसंवर्धन,लातूर

तक्ता क्रमांक - 6.15

मान्यताप्राप्त पशुवध गृहे आणि त्यात कत्तल केलेल्या पशूंची संख्या

जिल्हा - लातूर

संदर्भ वर्ष 2008-09

अ. क्र.	तालुका	पशुवध गृहांची संख्या	कत्तल केलेले पशू (संख्या)						
			बैल	महिष वर्गीय	मेंढया/ मेंढे	शेळया / बोकड	डुकरे	इतर	एकूण
*	(2)	(3)	(4)	(5)	(6)	(7)	(8)	(9)	(10)
1	लातूर	Nil	-	-	-	-	-	-	Nil
2	अहमदपूर	1	9	-	-	-	-	-	9
3	औसा	2	1020	370	180	575	-	-	2145
4	निलंगा	4	2805	333	210	1820	-	-	5168
5	उदगीर	2	7170	2100	2915	9020	-	-	21205
जिल्हा एकूण		9	11004	2803	3305	11415	-	-	28527

टीप-लातूर येथे एकही मान्यताप्राप्त कत्तलखाना नाही म्हणून माहिती निरंक आहे.

आधार : नगरपालिका(सर्व जिल्हा) लातूर.

जिल्हा:- लातूर

अ.क्र.	विभाग	राखीव	संरक्षित	अवर्गीकृत	एकूण
(1)	(2)	(3)	(4)	(5)	(6)
1	महसूल विभाग	-	-	-	-
2	वन विभाग	3	-	37	40
जिल्हा एकूण		3	-	37	40

आधार :- मुख्य वन संरक्षक, महाराष्ट्र राज्य , नागपूर
तक्ता क्रमांक - 6.17

मुख्य व गौण वन उत्पादने

जिल्हा - लातूर

संदर्भ वर्ष - 2008-09

अ. क्र.	वन उत्पादने	एकूण उत्पादन	विक्री केलेले एकूण उत्पादन	एकूण विक्रीचे मूल्य (मागील शिलकी उत्पादन धरून) (हजार रुपयांत)
(1)	(2)	(3)	(4)	(5)
1	इमारती लाकूड (हजार घमी)	-	-	-
2	जळारु लाकूड (हजार घमी)	-	-	-
3	चंदन लाकूड (हजार घमी)	-	-	-
4	गौण वन उत्पादने			
	अ) बांबू (संख्या)	-	-	-
	ब) गवत इत्यादी (किंवल)	-	-	-
	क) विडी पाने (स्टॅ.बॅग)	-	-	-
	ड) डिक (किंवल)	-	-	-
5	इतर			
	1) आपटा पाने	-	-	-
	2) मोहाची फुले (किंवल)	-	-	-
	3) काजू / फळे	-	-	-
	4) हिरडा /बेहडा (किंवल)	-	-	-
	5) खाणी व खनिजे	-	-	-
	6) कारवी	-	-	-
	7) लाख (किंवल)	-	-	-
	8) इतर (परमिट फी, महसूल, पास फी, इतर जमा, सायवानी, बेलपाने, कडीपत्ता, जायफळ, घायपात ,काटे, गुलतुरा व इतर)	-	-	-
6	एकूण गौण उत्पादने (4+5)	-	-	-
	जिल्हा एकूण (1+2+3+6)	-	-	-

टीप :- मा.मुख्य वनसंरक्षक,मुल्यांकन व राष्ट्रीयकरण,म.रा.नागपूर यांचे कडील जा.क्र.कक्ष-20/(2)प्रक्र-28/91 दि.23-4-09 अन्वये कळविल्याप्रमाणे उदगीर हा तेंदुघटक समुह 2009 हंगामाकरिता अनुत्पादित घोषित करण्यात आलेला आहे.उस्मानाबाद वन विभागामध्ये इमारती लाकूड व इतर वनोपज विक्री झालेली नाहीत.त्यामुळे सदरील माहिती निरंक आहे.

आधार - उप विभागीय वन अधिकारी,उस्मानाबाद.

अ. क्र.	तालुका	नदीची लांबी (किमी)	मत्स्य व्यवसायासाठी अनुकूल क्षेत्र (तळी, सरोवरे व जलाशये)		मत्स्य व्यवसाया-खाली आणलेले एकूण क्षेत्र (हेक्टर)	भूजल मत्स्य उत्पादन (मे.टन.)	पकडलेल्या माशांची उत्पादकास मिळालेली किंमत (लाख रुपयांत)	मत्स्य व्यवसाय क्षेत्रासाठी वापरलेले मत्स्यबीज (लाखांत)	मत्स्य व्यवसाय सहकारी संस्था	
			संख्या	एकूण क्षेत्र (हेक्टर)					संख्या	सभासदांची संख्या
(1)	(2)	(3)	(4)	(5)	(6)	(7)	(8)	(9)	(10)	(11)
1	लातूर	123	7	1893	1708	423	84.60	16.00	10	202
2	रेणापूर	42	7	1074	967	370	73.90	12.00	4	115
3	अहमदपूर	75	22	2824	2542	988	197.60	29.00	15	649
4	जळकोट	35	12	766	689	210	42.00	18.50	7	126
5	चाकूर	34	20	817	735	323	64.60	14.00	11	511
6	शि.अनंतपाळ	66	2	645	581	200	39.90	9.00	1	56
7	औसा	42	14	2945	2651	620	124.00	23.50	10	155
8	निलंगा	81	13	965	869	489	97.80	20.50	11	278
9	देवणी	53	11	534	481	253	50.60	12.00	6	136
10	उदगीर	40	14	1694	1225	637	127.40	9.00	9	336
जिल्हा एकूण		591	122	14157	12448	4513	902.40	163.50	84	2564

आधार :- सहाय्यक आयुक्त, भूजल मत्स्यव्यवसाय, लातूर

तक्ता क्रमांक - 6.19
दुग्ध विकास सहकारी संस्था

जिल्हा - लातूर

संदर्भ वर्ष -2008-09

अ. क्र.	तालुका	दुग्ध विकास सहकारी संस्थांची संख्या	त्यांची एकूण सभासद संख्या	वर्षभरात संकलित केलेले दूध		शीत गृहांची संख्या	शीत गृहांची क्षमता (000 लिटर)
				एकूण (000 लिटर)	प्रतिदिन (सरासरी 000लिटर)		
(1)	(2)	(3)	(4)	(5)	(6)	(7)	(8)
1	लातूर	99	5049	3412.00	8.600	1	50
2	रेणापूर	54	2754	861.10	2.400	-	-
3	अहमदपूर	59	3009	514.50	1.400	2	4
4	जळकोट	16	816	275.60	0.760	-	-
5	चाकूर	28	1428	274.75	0.750	-	-
6	शि.अनंतपाळ	29	1479	252.67	0.700	-	-
7	औसा	112	5712	607.00	1.670	1	2
8	निलंगा	155	7905	2294.00	6.300	1	10
9	देवणी	52	2652	482.60	1.300	-	-
10	उदगीर	58	2958	689.50	1.890	2	150
जिल्हा एकूण		662	33762	9663.72	25.770	7.00	216.00

आधार -- जिल्हा दुग्ध व्यवसाय विकास अधिकारी, लातूर.

अ.क्र.	सहकारी संस्थेचा प्रकार	संस्था
1	कृषि पतसंस्था (एकूण)	588
	1.1 जिल्हा मध्यवर्ती सहकारी बँका	1
	1.2 प्राथमिक कृषी सहकारी संस्था	586
	1.3 शेतकरी सेवा संस्था	-
	1.4 लॅम्प्स सहकारी संस्था (आदिवासी सहकारी संस्था)	-
	1.5 धान्य बँका	-
	1.6 इतर भु-विकास बँक	1
2	बिगर - कृषी पतसंस्था (एकूण)	362
	2.1 नागरी बँका	17
	2.2 नागरी पतसंस्था	54
	2.3 कर्मचारी पतसंस्था	242
	2.4 इतर बिगर-कृषी पतसंस्था	49
3	पणन संस्था (एकूण)	12
	3.1 जिल्हा पणन संस्था	
	3.11 सर्वसाधारण उद्देशीय	-
	3.12 विशेष उद्देशीय	-
	3.2 प्राथमिक पणन संस्था	
	3.21 सर्वसामान्य तालुका खरेदी विक्री संघ	10
	3.22 विशेष पणन संस्था	2
	3.3 इतर पणन संस्था	-
4	एकूण उत्पादक सहकारी संस्था	1664
	4.1 साखर कारखाने	9
	4.2 इतर शेती प्रक्रिया संस्था	13
	4.3 विणकर संस्था	1
	4.4 विणकर संस्था (हातमाग)	2
	4.5 औद्योगिक वसाहती (संस्था)	20
	4.6 इतर औद्योगिक संस्था	453
	4.7 दुग्ध व्यवसाय संस्था	795
	4.8 मत्स्यव्यवसाय संस्था	103
	4.9 सहकारी सूत गिरण्या	3
	4.10 उपसा जलसिंचन संस्था	87
	4.11 इतर उत्पादक संस्था	178
5	सामाजिक सेवा सहकारी संस्था	1186
	5.1 ग्राहक भांडारे	44
	5.2 गृहनिर्माण संस्था	433
	5.3 कामगार कंत्राटदार संस्था	484
	5.4 इतर सहकारी संस्था	225
	एकूण संस्था (1 ते 5)	3812

टीप :- 1) इतर बिगर-कृषि पतसंस्था व नागरी पतसंस्था यांची एकत्रित बेरीज करून नागरी पतसंस्थांमध्ये दाखविण्यात आले होते.दुरुस्तीसह माहिती देण्यात येत आहे.

2) इतर सहकारी संस्था ह्या सन 2008-09 या वर्षामध्ये अवसायनात दर्शविल्यामुळे संख्येत तफावत दिसून येते.

आधार :- जिल्हा उपनिबंधक,सहकारी संस्था,लातूर

तक्ता क्रमांक - 7.2
सहकारी संस्थांची वित्तीय स्थिती

जिल्हा - लातूर

संदर्भ : 31 मार्च 2009

अ. क्र.	बाब	परिमाण	संख्या
(1)	(2)	(3)	(4)
1	सहकारी संस्थांची संख्या	संख्या	3812
2	एकूण सभासद संख्या	हजार	510
3	भरणा झालेले भागभांडवल		
	3.1 शासकीय भाग भांडवल	रुपये	156166
	3.2 स्वनिधी	रुपये	689016
	3.3 एकूण	रुपये	845182
4	ठेवी	रुपये	223582
5	खेळते भांडवल	रुपये	2543165
6	31 मार्च रोजी येणे कर्ज	रुपये	2041404
7	वर्षभरात केलेले कर्जवाटप	रुपये	2334111
8	खरेदीची किंमत	रुपये	603114
9	विक्रीची किंमत	रुपये	473983
10	नफा /तोटा		
	10.1 नफ्यातील संस्था	संख्या	1173
	10.2 नफ्याची रक्कम	रुपये	213331
	10.3 तोट्यातील संस्था	संख्या	2043
	10.4 तोट्याची रक्कम	रुपये	144979
	10.5 ना-नफा, ना-तोटा झालेल्या संस्था	संख्या	596

आधार :- जिल्हा उपनिबंधक, सहकारी संस्था, लातूर.

तक्ता क्रमांक - 7.3

सहकारी संस्थांची लेखापरीक्षण वर्गाप्रमाणे संख्या

जिल्हा - लातूर

संदर्भ : 31 मार्च 2009

अ. क्र.	तालुका	लेखापरीक्षण वर्गाप्रमाणे सहकारी संस्था				वर्गीकरण न केलेल्या	लेखापरीक्षण न झालेल्या	एकूण सहकारी संस्था
		अ	ब	क	ड			
(1)	(2)	(3)	(4)	(5)	(6)	(7)	(8)	(9)
1	लातूर	96	37	69	-	-	1273	1475
2	रेणापूर	2	8	19	-	-	224	253
3	अहमदपूर	20	12	61	-	-	229	322
4	चाकूर	2	7	25	-	-	126	160
5	जळकोट	1	11	15	-	-	93	120
6	शि.अनंतपाळ	5	11	10	-	-	93	119
7	औसा	3	19	44	-	-	376	442
8	निलंगा	25	12	57	-	-	381	475
9	देवणी	1	7	11	-	-	73	92
10	उदगीर	31	16	61	-	-	246	354
म्हा एकूण		186	140	372	-	-	3114	3812

आधार :- जिल्हा विशेष लेखापरीक्षक, सहकारी संस्था वर्ग-1,लातूर.

तक्ता क्रमांक - 7.4

राज्य/ जिल्हा कार्यक्षेत्र असलेल्या सहकारी बँकाचे कार्य

जिल्हा - लातूर

संदर्भ : 31 मार्च 2009

रु.लाखात

अ. क्र.	बाब		बँक शाखा			
			महाराष्ट्र राज्य सहकारी बँक, मुंबई	जिल्हा मध्यवर्ती सहकारी बँक लि.	जिल्हा औद्योगिक सहकारी बँक.	राज्य कृषी व ग्रामीण विकास बँक
1	(2)		(3)	(4)	(5)	(6)
1	बँक शाखा (संख्या)		-	106	-	6
2	सभासद	2.1 संस्था सभासद	-	1735	-	127
		2.2 वैयक्तिक सभासद	-	-	-	43500
3	भाग भांडवल		-	4017	-	144.31
4	राखीव व इतर निधी		-	16093	-	703.60
5	ठेवी		-	69076	-	31.38
6	खेळते भांडवल		-	118021	-	3414.74
7	अल्प मुदतीची कर्जे वाटप	7.1 रोख पत	-	35681	-	-
		7.2 वटविलेली बिले	-	2195	-	-
		7.3 एकूण (7.1+7.2)	-	37876	-	-
		7.4 पैकी कृषि कर्जे	-	15034	-	-
8	मध्यम मुदतीची कर्जे वाटप		-	1493	-	-
9	दीर्घ मुदतीची कर्जे		-	277	-	1537.43
10	येणे कर्ज	10.1 अल्प मुदतीची कर्जे	-	65966	-	-
		10.2 मध्यम मुदतीची कर्जे	-	5792	-	-
		10.3 दीर्घ मुदतीची कर्जे	-	5427	-	1537.43
11	थकलेले कर्जे	11.1 अल्प मुदतीची कर्जे	-	6583	-	-
		11.2 मध्यम मुदतीची कर्जे	-	2159	-	-
		11.3 दीर्घ मुदतीची कर्जे	-	1387	-	1483.04

आधार :- जिल्हा उपनिबंधक, सहकारी संस्था, लातूर.

तक्ता क्रमांक - 7.5
सहकारी संस्थांचे कार्य

जिल्हा - लातूर

संदर्भ : 31.3.2009
(रुपये - हजारात)

अ. क्र.	तालुका	संस्थांची संख्या	सभासद संख्या					भाग भांडवल (रुपये)	स्तंभ-9 पैकी शासकीय भागभांडवल (रुपये)	राखीव आणि इतर निधी (रुपये)	संस्थेने घेतलेली एकूण कर्जे (रुपये)
			अत्यल्प खातेदार	अल्प खातेदार	मोठे खातेदार	इतर सभासद	एकूण				
(1)	(2)	(3)	(4)	(5)	(6)	(7)	(8)	(9)	(10)	(11)	(12)
संस्था प्रकार - प्राथमिक कृषि सहकारी संस्था											
1	लातूर	81	13718	12620	21823	-	48161	54623	986	162	317288
2	रेणापूर	54	8320	7438	10273	-	26031	19703	264	134	123635
3	अहमदपूर	70	11462	8715	16308	-	36485	29264	414	440	139220
4	चाकूर	43	9136	8286	14997	-	32419	21316	116	68	110430
5	जळकोट	36	4669	3654	6747	-	15070	3410	19	225	41470
6	शि.अनंतपाळ	27	4099	3877	7003	-	14979	15649	47	84	83435
7	औसा	76	12065	17699	28074	-	57838	49810	274	227	331638
8	निलंगा	100	15245	14342	27563	-	57150	68146	39	25	210919
9	देवणी	35	3573	3784	8853	-	16210	11611	37	119	48219
10	उदगीर	61	9069	8220	11022	-	28311	16333	131	77	97175
एकूण		583	91356	88635	152663	-	332654	289865	2327	1561	1503429
संस्था प्रकार - शेतकरी सेवा संस्था											
1											
2											
3											
एकूण											
संस्था प्रकार - आदिवासी सहकारी संस्था											
1											
2											
3											
4											
5											
6											
एकूण											

तक्ता क्रमांक - 7.5
सहकारी संस्थांचे कार्य

जिल्हा - लातूर

संदर्भ : 31.3.2009

(रुपये - हजारात)

अ. क्र.	तालुका	खेळते भांडवल (रुपये)	एकूण दिलेली कर्जे		येणे कर्ज		एकूण कर्जाची थकबाकी		3 वर्षांपेक्षा कमी वर्षे कर्जाची थकबाकी		3 वर्षांपेक्षा अधिक वर्षे कर्जाची थकबाकी	
			कर्जदार सभासद संख्या	कर्जाची रक्कम (रुपये)	थकबाकी दार संख्या	रक्कम (रुपये)	थकबाकी दार संख्या	रक्कम (रुपये)	थकबाकी दार संख्या	रक्कम (रुपये)	थकबाकी दार संख्या	रक्कम (रुपये)
(1)	(2)	(13)	(14)	(15)	(16)	(17)	(18)	(19)	(20)	(21)	(22)	(23)
संस्था प्रकार - प्राथमिक कृषि सहकारी संस्था												
1	लातूर	-	17422	317288	3251	21690	4454	26849	3251	21690	1203	5159
2	रेणापूर	-	8085	123635	1970	6419	2699	10591	1970	6499	729	4092
3	अहमदपूर	-	14879	139220	4328	18998	5929	23783	4328	18998	1601	4785
4	चाकूर	-	8768	110430	3876	20046	5310	27276	3876	20046	1434	7230
5	जळकोट	-	3775	41470	1847	5421	2530	6389	1847	5421	683	968
6	शि.अनंतपाळ	-	5595	83435	1222	10630	1674	17391	1222	10630	452	6761
7	औसा	-	17150	331638	5845	87607	8007	93286	5845	78607	2162	14679
8	निलंगा	-	13493	210919	5454	21802	7471	32167	5454	21803	2017	10364
9	देवणी	-	3692	48219	2048	32489	2805	57633	2048	32489	757	25144
10	उदगीर	-	8124	97175	3922	15569	5373	22571	3922	15569	1451	7002
एकूण		-	100983	1503429	33763	240671	46252	317936	33763	231752	12489	86184
संस्था प्रकार - शेतकरी सेवा संस्था												
1												
2					निरंक							
3												
एकूण												
संस्था प्रकार - आदिवासी सहकारी संस्था												
1												
2												
3					निरंक							
4												
5												
6												
एकूण												

टीप :- स्तंभ क्र.7 मधील इतर सभासद संख्या हे स्तंभ क्र.4,5 व 6 मध्ये त्यांच्या प्रकारानुसार समाविष्ट करण्यात आलेले आहे.आधार :- जिल्हा उपनिबंधक, सहकारी संस्था, लातूर.

तक्ता क्रमांक - 7.6

बिगर-कृषी सहकारी पत संस्थांचे कार्य

जिल्हा - लातूर

संदर्भ : 31.3.2009

(रुपये - हजारात)

अ. क्र.	बाब	संस्था प्रकार					
		प्राथमिक सहकारी बँका		इतर बिगर -कृषी पतसंस्था			
		नागरी बँका	कर्मचारी पतपेढी आणि इतर	नागरी बँका	कर्मचारी पतपेढी	इतर (नागरी पतपेढी)	
(1)	(2)	(3)	(4)	(5)	(6)	(7)	
1	संस्था संख्या	17	-	-	242	103	
2	सभासद संख्या	53249	-	-	37846	51948	
3	भाग भांडवल (रुपये)	645489	-	-	22429	15467	
4	राखीव व इतर निधी (रुपये)	248947	-	-	314342	24464	
5	ठेवी (रुपये)	1911399	-	-	257109	13656	
6	खेळते भांडवल (रुपये)	1613776	-	-	521825	30229	
7	कर्जे (रुपये)	7.1 दिलेली कर्जे	1128311	-	-	1051131	130908
		7.2 वसूल कर्जे	393077	-	-	984886	61907
		7.3 येणे कर्जे	1454256	-	-	521851	79285
		7.4 थकित कर्जे	175004	-	-	61225	16940

आधार :- जिल्हा उपनिबंधक, सहकारी संस्था, लातूर.

अ. क्र	जिल्हा आणि प्राथमिक पणन संस्था	संस्था संख्या	सभासद संख्या	खेळते (रुपये) भोंडवल (रुपये)	खरेदीची किंमत (रुपये) कृषी उत्पादन	शेतीच्या गरजेच्या वस्तू	उपभोगाच्या वस्तू	विक्रीची किंमत (रुपये) मालक म्हणून	अडत्या म्हणून	एकूण (रुपये)
-1	-2	-3	-4	-5	-6	-7	-8	-9	-10	-11
1	लातूर	1	478	124	0	0	0	0	0	0
2	रेणापूर	1	348	68	0	0	0	0	0	0
3	अहमदपूर	1	742	171	0	0	0	0	0	0
4	जळकोट	1	315	63	0	0	0	0	0	0
5	चाकूर	1	319	72	0	0	0	0	0	0
6	शि.अनंतपाळ	0	0	0	0	693	0	0	0	0
7	औसा	1	67	242	0	0	0	0	0	0
8	निलंगा	2	286	690	0	3673	0	4407	0	4407
9	उदगीर	1	374	5027	0	13764	12691	0	0	0
10	देवणी	1	169	52	0	0	0	0	0	0
जिल्हा एकूण		10	3098	6509	0	18130	12691	4407	0	4407

तक्ता क्रमाक 7.7 पूढे चालू....

जिल्हा आणि प्राथमिक पणन संस्थांचे कार्य

जिल्हा:- लातूर

संदर्भ वर्ष :- 31.3.2009

(रूपये हजारात)

अ.	जिल्हा आणि	कृषी	उत्पादनाची	विक्री	(अडते व	मालक म्हणून)	(रुपये)		
क्र	प्राथमिक पणन	भात व	गहू	इतर	कापूस	गळिताची	डाळी	इतर	एकूण
	संस्था	तांदूळ		अन्नधान्ये		धान्ये			
-1	-2	-12	-13	-14	-15	-16	-17	-18	-19
1	लातूर	0	0	0	0	0	0	0	0
2	रेणापूर	0	0	0	11668	0	0	0	11668
3	अहमदपूर	0	0	0	0	0	0	0	0
4	जळकोट	0	0	0	0	0	0	0	0
5	चाकूर	0	0	0	0	0	0	0	0
6	शि.अनंतपाळ	0	0	0	0	0	0	0	0
7	औसा	0	0	0	0	0	0	0	0
8	निलंगा	0	0	0	0	0	0	0	0
9	उदगीर	0	0	18763	0	0	0	0	18763
10	देवणी	0	0	0	0	0	0	0	0
जिल्हा एकूण		0	0	18763	11668	0	0	0	30431

तक्ता क्रमाक 7.7 पूढे चालू....

जिल्हा आणि प्राथमिक पणन संस्थांचे कार्य

जिल्हा:- लातूर

संदर्भ वर्ष :-31.3.2009

(रूपये हजारात)

अ.	जिल्हा आणि	शेतीला आवश्यक वस्तू ची विक्री (अडते व व मालक म्हणून) (रूपये)					उपभोग्य वस्तूची
क्र	प्राथमिक पणन संस्था	खते	बियाणे	कृषी औजारे	इतर	एकूण	एकूण विक्री (रूपये)
-1	-2	20	-21	-22	-23	-24	-25
1	लातूर	0	0	0	0	0	0
2	रेणापूर	0	0	0	0	0	11668
3	अहमदपूर	0	0	0	0	0	0
4	जळकोट	0	0	0	0	0	0
5	चाकूर	0	0	0	0	0	0
6	शि.अनंतपाळ	0	0	0	0	0	0
7	औसा	0	0	0	0	0	0
8	निलंगा	0	0	0	0	0	4407
9	उदगीर	11029	4266	0	732	16027	34790
10	देवणी	0	0	0	0	0	0
जिल्हा एकूण		11029	4266	0	732	16027	50865

आधार :- जिल्हा उपनिबंधक, सहकारी संस्था, लातूर.

तक्ता क्रमांक - 7.8

नियंत्रित बाजारपेठातील कृषि मालाची वार्षिक आवक.

जिल्हा:लातूर

संदर्भ: 31/3/2009

(रुपये हजारात)

अ. क्र.	तालुका	कृषी उत्पन्न बाजार समित्यांची संख्या	उपबाजार पेठांची संख्या	भात		तांदूळ		नागली	
				आवक (टन)	मूल्य (रुपये)	आवक (टन)	मूल्य (रुपये)	आवक (टन)	मूल्य (रुपये)
(1)	(2)	(3)	(4)	(5)	(6)	(7)	(8)	(9)	(10)
1	लातूर	1	1	16779	139097	-	-	-	-
2	रेणापूर	1	1	-	-	-	-	-	-
3	अहमदपूर	1	2	-	-	-	-	-	-
4	चाकूर	1	2	-	-	-	-	-	-
5	जळकोट	1	-	16	112	-	-	-	-
6	शि.अनंतपाळ	1	-	-	-	-	-	-	-
7	औसा	1	2	69	483	-	-	-	-
8	निलंगा	2	1	-	-	-	-	-	-
9	देवणी	1	-	-	-	-	-	-	-
10	उदगीर	1	2	98	784	-	-	-	-
जिल्हा एकूण		11	11	16962	140476	-	-	-	-

नियंत्रित बाजारपेठातील कृषी मालाची वार्षिक आवाक

जिल्हा:- लातूर

संदर्भ वर्ष :- 31.3.2009

(रुपये हजारात)

अ. क्र.	तालुका	गहू		बाजरी		ज्वारी		तूर	
		आवक (टन)	मूल्य (रुपये)	आवक (टन)	मूल्य (रुपये)	आवक (टन)	मूल्य (रुपये)	आवक (टन)	मूल्य (रुपये)
(1)	(2)	(11)	(12)	(13)	(14)	(15)	(16)	(17)	(18)
1	लातूर	84265	1011180	138457	1176884	326874	2614992	9763	331942
2	रेणापूर	-	-	-	-	-	-	-	-
3	अहमदपूर	124	1364	156	1092	523	3922	364	12012
4	चाकूर	197	2364	46	368	479	3832	268	8844
5	जळकोट	79	949	-	-	221	1657	159	5247
6	शि.अनंतपाळ	-	-	-	-	-	-	-	-
7	औसा	194	2231	7	53	33	363	534	17622
8	निलंगा	526	6312	-	-	576	4608	9237	286347
9	देवणी	-	-	-	-	-	-	-	-
10	उदगीर	933	10263	8	59	1633	12248	1668	56712
जिल्हा एकूण		86318	1034663	138674	1178456	330339	2641622	21993	718726

तक्ता क्रमांक 7.8 पूढे चालू....

नियंजित बाजारपेठातील कृषी मालाची वार्षिक आवाक

जिल्हा:- लातूर

संदर्भ वर्ष :- 31.3.2009

(रूपये हजारात)

अ. क्र.	तालुका	मूग		कुळीथ		कांदा		उडीद	
		आवक (टन)	मूल्य (रुपये)	आवक (टन)	मूल्य (रुपये)	आवक (टन)	मूल्य (रुपये)	आवक (टन)	मूल्य (रुपये)
(1)	(2)	(19)	(20)	(21)	(22)	(23)	(24)	(25)	(26)
1	लातूर	72358	2243098	-	-	3247	22729	273281	7105306
2	रेणापूर	-	-	-	-	-	-	-	-
3	अहमदपूर	6	156	-	-	-	-	13	312
4	चाकूर	-	-	-	-	-	-	7	182
5	जळकोट	28	756	-	-	-	-	31	775
6	शि.अनंतपाळ	-	-	-	-	-	-	-	-
7	औसा	37	1073	-	-	56	336	183	4575
8	निलंगा	188	4982	-	-	-	-	1534	44486
9	देवणी	-	-	-	-	-	-	-	-
10	उदगीर	1184	33152	-	-	-	-	96	2304
जिल्हा एकूण		73801	2283217	-	-	3303	23065	275145	7157940

आधार - जिल्ह्यातील सर्व कृषी उत्पन्न बाजार समित्या.लातूर.

तक्ता क्रमांक - 7.9

परवानाधारक सावकारांची संख्या आणि त्यांनी दिलेली कर्जे

जिल्हा - लातूर

संदर्भ : 31.3.2009

(रुपये लाखात)

अ. क्र.	तालुका	परवानाधारक सावकारांची संख्या	व्यापा-यांना दिलेली कर्जे (रुपये)	सावकारांनी इतरांना दिलेली कर्जे (रुपये)	एकूण (4+5) (रुपये)
(1)	(2)	(3)	(4)	(5)	
1	लातूर	110	1392.09	-	1392.09
2	रेणापूर	19	58.26	-	58.26
3	अहमदपूर	9	7	-	7
4	चाकूर	14	37.8	-	37.8
5	जळकोट	3	5.45	-	5.45
6	शि.अनंतपाळ	7	14.78	-	14.78
7	औसा	12	29.17	-	29.17
8	निलंगा	45	96.12	-	96.12
9	देवणी	25	80.18	-	80.18
10	उदगीर	78	490.28	-	490.28
जिल्हा एकूण		322	2211.13	-	2211.13

आधार :- जिल्हा उपनिबंधक, सहकारी संस्था, लातूर.

तक्ता क्रमांक - 8.1

विद्युतीकरण झालेल्या शहरांची व गावांची संख्या आणि त्यांची लोकसंख्या

जिल्हा - लातूर

संदर्भ : 31 मार्च 2009

अ. क्र.	यंत्रणा	जिल्ह्यातील एकूण		विद्युतीकरण झालेली गावे		विद्युतीकरण झालेली शहरे		एकूण विद्युतीकरण झालेली गावे व शहरे	
		गावे	शहरे	संख्या	लोकसंख्या लाखात	संख्या	लोकसंख्या लाखात	संख्या	लोकसंख्या लाखात
(1)	(2)	(3)	(4)	(5)	(6)	(7)	(8)	(9)	(10)
1	महाराष्ट्र राज्य विद्युत मंडळ	935	5	935	1590024	5	490261	940	2080285
2	खाजगी विद्युत कंपनी	-	-	-	-	-	-	-	-
जिल्हा- एकूण		935	5	935	1590024	5	490261	940	2080285

आधार- अधीक्षक अभियंता, महाराष्ट्र राज्य विद्युत मंडळ, लातूर

टिप - जिल्ह्यातील गावे/ शहरे आणि लोकसंख्या 2001च्या जनगणनेनुसार देण्यात आलेली आहे.

तक्ता क्रमांक - 8.2

विजेचा वापर

जिल्हा - लातूर

संदर्भ : 2008- 2009

अ.क्र.	विजेच्या वापराचा प्रकार	वीज निर्मितीच्या प्रकारनिहाय विजेचा वापर (1000 किलो वॅट तास)			
		थर्मल	हायड्रो	इतर	एकूण
(1)	(2)	(3)	(4)	(5)	(6)
1	घरगुती	127450	-	-	127450
2	व्यापारी कामासाठी लघुशक्तीसाठी	31120	-	-	31120
3	औद्योगिक	41380	-	-	41380
4	सार्वजनिक दिवाबत्ती	21500	-	-	21500
5	कृषि	422540	-	-	422540
6	इतर	69850	-	-	69850
7	एकूण	713840	0	0	713840
8	कनेक्शन्सची संख्या (लाखात)	3.97			

आधार- अधीक्षक अभियंता, महाराष्ट्र राज्य विद्युत मंडळ, लातूर.

तक्ता क्रमांक - 8.3

प्रकार व पृष्ठभाग यानुसार रस्त्यांची लांबी

जिल्हा:- लातूर

(लांबी :- कि.मी.मध्ये)

संदर्भ - 31 मार्च 2009

अ. क्र.	बाब	रस्त्याचा प्रकार							
		राष्ट्रीय महामार्ग	प्रमुख राज्य महामार्ग	राज्य महामार्ग	प्रमुख जिल्हा रस्ते	इतर जिल्हा रस्ते	ग्रामीण रस्ते	इतर	एकूण रस्त्याची लांबी
(1)	(2)	(3)	(4)	(5)	(6)	(7)	(8)	(9)	(10)
1	सिमेंट काँक्रीट								
	अ) सा.बां.वि.	0	1	3	0	0	0	0	4
	ब) जिल्हा परिषद	0	0	0	0	0	0	0	0
	क) न.पा./म.न.पा.	0	0	0	0	0	0.36	169.14	169.5
2	डांबरी								
	अ) सा.बां.वि.	0	132	697	470	0	0	0	1299
	ब) जिल्हा परिषद	0	0	0	1004	1071	984	0	3059
	क) न.पा./म.न.पा.	0	0	0	0	14.4	2.24	265.68	282.32
3	खडीचे								
	अ) सा.बां.वि.	0	0	5	0	0	0	0	5
	ब) जिल्हा परिषद	0	0	0	46	216	829	0	1091
	क) न.पा./म.न.पा.	0	0	0	0	0	0	286.13	286.13
4	इतर माल वापरून केलेले								
	अ) सा.बां.वि.	0	0	8	0	0	0	0	8
	ब) जिल्हा परिषद	0	0	0	0	14	51	0	65
	क) न.पा./म.न.पा.	0	0	0	0	0	0	130.54	130.54
5	एकूण लांबी								
	अ) सा.बां.वि.	0	133	713	470	0	0.00	0	1316
	ब) जिल्हा परिषद	0	0	0	1050	1301	1864	0	4215
	क) न.पा./म.न.पा.	0	0	0	0	14.40	2.60	851.49	868.49
	जिल्हा एकूण	0	133	713	1520	1315.40	1866.60	851.49	6399.49

टीप :- अधीक्षक अभियंता, सार्वजनिक बांधकाम मंडळ, उस्मानाबाद यांचेकडून मागील वर्षी अनावधानाने डांबरी व इतर माल वापरून केलेल्या रस्त्याची लांबी जास्त दर्शविण्यात आली होती. सदरची माहिती खात्री करून देण्यात येत आहे.

आधार :- 1) जिल्ह्यातील सर्व नगर पालीका 2) अधीक्षक अभियंता, सार्वजनिक बांधकाम मंडळ, उस्मानाबाद

तक्ता क्रमांक - 8.4

मोटार वाहनांची आणि परवानाधारकांची संख्या

जिल्हा - लातूर

संदर्भ -31 मार्च 2009

अ. क्र.	बाब	एकूण वाहने	इंधनाच्या प्रकारानुसार वाहने		
			डिझेल	पेट्रोल	सी.एन.जी
(1)	(2)	(3)	(4)	(5)	(6)
प्रवासी वाहने					
1	बसेस	558	558	-	-
2	मोटारी आणि स्टेशन वॅगन्स	394	394	-	-
3	जीप	15002	11236	3766	-
4	टॅक्सी	781	781	-	-
5	तीन चाकी वाहने (रिक्सा)				
	3-सीटर	7831	1483	6348	-
	6-सीटर	575	575	-	-
6	दुचाकी वाहने	120901	15	120886	-
7	रुग्णवाहिका	34	28	6	-
8	शाळेच्या बसेस	64	64	-	-
एकूण प्रवासी वाहने		146140	15134	131006	-
माल वाहतूक-वाहने					
1	चार चाकी	8463	7770	693	-
2	तीन चाकी	3962	3894	68	-
3	ट्रॅक्टर्स	6983	6983	-	-
4	जोड वाहने	5573	5573	-	-
5	इतर	53	53	-	-
एकूण माल वाहतूक-वाहने		25034	24273	761	-
जिल्ह्यातील एकूण वाहने		171174	39407	131767	-
परवानाधारकांची संख्या					
1	दुचाकी वाहने	120901	X X X		
2	हलकी वाहने	9320			
3	जड वाहने	5671			
4	रिक्सा परवान्यांची संख्या	8406			

टीप :- माल वाहतूक वाहनांमध्ये मागील वर्षी नजर चुकीने डिझेल वाहनांची संख्या पेट्रोल वाहनांच्या रकान्यात व पेट्रोल वाहनांची संख्या डिझेल वाहनांच्या रकान्यात दर्शविण्यात आली होती.

आधार - उप-प्रादेशिक पारिवहन अधिकारी, लातूर.

तक्ता क्रमांक - 8.5

महाराष्ट्र राज्य मार्ग परिवहन महामंडळाची प्रवासी वाहतूक

जिल्हा - लातूर

संदर्भ वर्ष-2008-09

अ.क्र.	बाब	आकडेवारी
(1)	(2)	(3)
1	वर्ष अखेरीस मार्गांची संख्या	344
2	मार्गांची एकूण लांबी (कि.मी.)	35019
3	मार्गांची सरासरी लांबी (कि.मी.)	101.80
4	वर्षातील अस्तित्वात असलेल्या बसगाड्यांची संख्या	391
5	रस्त्यावर धावणा-या बस गाड्यांची दैनिक सरासरी संख्या	371
6	प्रवाशांची दैनिक सरासरी (संख्या हजारात)	184
7	वाहतुकीमुळे वर्षात मिळालेले उत्पन्न (रुपये हजारात)	1029983
8	दर प्रवाशामागे मिळालेले सरासरी उत्पन्न (रुपये दर दिवशी)	15.34

आधार - विभागीय नियंत्रक, महाराष्ट्र राज्य मार्ग परिवहन महामंडळ, विभाग लातूर.

तक्ता क्रमांक - 8.6

पोस्ट आणि दूरध्वनी सेवा यांची आकडेवारी

जिल्हा - लातूर

संदर्भ - 31 मार्च 2009

अ. क्र.	तालुका	पोस्टांची संख्या	तार-घरांची संख्या	पत्र-पेट्यांची संख्या	पोस्टमनांची संख्या	पोस्टाची सुविधा असलेल्या गावांची संख्या	वैयक्तिक दूरध्वनी संख्या			सार्वजनिक दूरध्वनी केंद्रांची संख्या (PCO)
							ग्रामीण	नागरी	एकूण	
(1)	(2)	(3)	(4)	(5)	(6)	(7)	(8)	(9)	(10)	(11)
1	लातूर	56	1	202	28	48	4941	16965	21906	2496
2	रेणापूर	19	-	65	-	18	2314	277	2591	174
3	अहमदपूर	26	-	95	2	25	2790	1656	4446	260
4	जळकोट	11	-	23	-	10	694	402	1096	211
5	चाकूर	26	-	81	-	25	357	642	999	273
6	शि.अनंतपाळ	11	-	31	-	10	1527	486	2013	219
7	औसा	32	-	93	2	31	4288	788	5076	506
8	निलंगा	52	-	137	2	51	3886	1525	5411	557
9	देवणी	17	-	44	-	16	1190	337	1527	193
10	उदगीर	39	-	128	9	37	4030	5229	9259	930
एकूण जिल्हा		289	1	899	43	271	26017	28307	54324	5819

टीप :- वैयक्तिक दूरध्वनी संख्या मागील वर्षापेक्षा कमी झालेली आहे. सदरची माहिती खात्री केली असता देण्यात आलेली माहिती बरोबर आहे.

- आधार:- 1) अधीक्षक, डाकघर, उस्मनाबाद
2) मुख्य महाव्यवस्थापक, भारत संचार निगम, लातूर.

अ. क्र.	उद्योग गट	संके- तांक	कारखाने संख्या			स्तंभ 6 मधील कारखान्यातील कामगार संख्या		काम केलेल्या श्रम दिनांची एकूण संख्या (हजारात)	प्रपत्र न पाठविणारे चालू कारखाने	
			नोंदणी झालेले	बंद	प्रपत्र पाठविणारे चालू	एकूण	पैकी स्त्रिया		संख्या	कामगार संख्या
(1)	(2)	(3)	(4)	(5)	(6)	(7)	(8)	(9)	(10)	(11)
1	शेतीसंबंधी सेवा (रोपवाटिका रोपे तयार करणे व फलोत्पादन)	-	0	0	0	0	0	0	0	0
2	गुरे पालन	14	9	5	0	0	0	0	4	113
3	कृषी व पशुसंवर्धन सेवा (पशुवैद्यकीय सोडून)	-	0	0	0	0	0	0	0	0
4	मासे, मटन, फळे व भाजीपाला यांचे उत्पादन व त्यावर प्रक्रिया करणे व साठवण करणे	151	34	9	1	132	0	41	24	221
5	दुधाचे पदार्थ तयार करणे	152	1	0	1	304	3	111	0	0
6	गिरणीद्वारे पीठ, भात, दाळ इ. धान्यावर प्रक्रिया करून उत्पादन	153	11	2	1	8	6	2	8	105
7	पाव, बिस्किटे, केक वगैरे अन्नपदार्थांचे उत्पादन	154	10	5	5	1451	2	443	0	0
8	मादक पेय पदार्थांचे उत्पादन	155	1	0	0	0	0	0	1	4
9	सुती कापडांचे उत्पादन, सूत कातणे, कापड विणणे व त्यावरील प्रक्रिया	171	3	0	0	0	0	0	3	150
10	कापडांची उत्पादने (तयार कपडे धरून)	-	0	0	0	0	0	0	0	0
11	विणकाम इत्यादीचे उत्पादन	173	1	0	0	0	0	0	1	20
12	तयार रेडिमेड कापडांचे उत्पादन(वुलनचे कपडे सोडून)	-	0	0	0	0	0	0	0	0
13	चामड्याचे उत्पादन व बॅग बनविणे	-	0	0	0	0	0	0	0	0
14	पादत्राणांचे उत्पादन (दुरुस्ती सोडून)	192	1	0	0	0	0	0	1	6

अ. क्र.	उद्योग गट	संके- तांक	कारखाने संख्या			स्तंभ 6 मधील कारखान्यातील कामगार संख्या		काम केलेल्या श्रम दिनांची एकूण संख्या (हजारात)	प्रपत्र न पाठविणारे चालू कारखाने	
			नोंदणी झालेले	बंद	प्रपत्र पाठविणारे चालू	एकूण	पैकी स्त्रिया		संख्या	कामगार संख्या
(1)	(2)	(3)	(4)	(5)	(6)	(7)	(8)	(9)	(10)	(11)
	लाकूड कापणे व फळ्या तयार करणे (प्लायवूड सोडून)	201	67	5	3	15	0	4	59	129
16	लाकडाच्या फळ्या, प्लायवूड व त्यापासून वस्तू बनविणे	-	0	0	0	0	0	0	0	0
17	कागद व कागदापासून तयार होणा-या वस्तूंचे उत्पादन	210	3	1	1	32	15	10	1	15
18	वर्तमान पत्रांची छपाई व प्रकाशन	221	1	0	1	8	0	3	0	0
19	छपाई आणि त्या संबंधीचे सेवा उद्योग	222	1	0	0	0	0	0	1	20
20	दगडी कोळशाचे उत्पादन	-	0	0	0	0	0	0	0	0
21	पेट्रोलियम पदार्थांचे शुद्धीकरण, एल. पी. जी. गॅस, मेणबत्त्या तयार करणे इत्यादी	-	0	0	0	0	0	0	0	0
23	रासायनिक वस्तूंचे उत्पादन उदा. फिनाइल, टरपेंटाइन, इत्यादी (रासायनिक खते सोडून)	241	1	0	1	23	0	7	0	0
24	इतर रासायनिक वस्तूंचे उत्पादन.	242	4	2	0	0	0	0	2	43
25	मनुष्य निर्मित तंतूंचे उत्पादन	-	0	0	0	0	0	0	0	0
26	रबर उत्पादन (टायर, ट्यूब उत्पादने)	251	1	0	0	0	0	0	1	12
27	प्लॅस्टिक उत्पादने (पाईप, सूटकेस इत्यादी)	-	0	0	0	0	0	0	0	0
28	काच आणि काचेच्या वस्तूंचे उत्पादन	-	0	0	0	0	0	0	0	0
29	अधातू खनिज पदार्थांचे उत्पादन	269	6	2	0	0	0	0	4	73

तक्ता क्रमांक - 9.1
कारखान्यातील कामगारांची दैनिक सरासरी संख्या

जिल्हा-लातूर

संदर्भ वर्ष : 2008

अ. क्र.	उद्योग गट	संके- तांक	कारखाने संख्या			स्तंभ 6 मधील कारखान्यातील कामगार संख्या		काम केलेल्या श्रम दिनांची एकूण संख्या (हजारात)	प्रपत्र न पाठविणारे चालू कारखाने	
			नोंदणी झालेले	बंद	प्रपत्र पाठविणारे चालू	एकूण	पैकी स्त्रिया		संख्या	कामगार संख्या
(1)	(2)	(3)	(4)	(5)	(6)	(7)	(8)	(9)	(10)	(11)
30	प्राथमिक स्वरुपाचे लोखंड तयार करणे	271	3	1	0	0	0	0	2	65
31	धातूचे ओतकाम (सोने चांदी इतर धातू पासून दागिने बनविणे)	-	0	0	0	0	0	0	0	0
32	नॉनफेरस धातूचे ओतकाम	273	2	0	0	0	0	0	2	72
33	फॅब्रिकेटेड स्ट्रक्चरल धातू उत्पादन (रोलिंग शटर, दरवाजा, खिडक्या, तिजो-या, इत्यादी)	-	0	0	0	0	0	0	0	0
34	इतर फॅब्रिकेटेड धातूचे उत्पादन (शेतीची अवजारे, नट-बोल्ट, कुलुपे, इत्यादी)	289	2	0	2	14	0	4	0	0
35	सामान्य उपयोगासाठी यंत्र व यांत्रिक सामग्रीचे उत्पादन (वाहतूक मशिनरी वगळून)	-	0	0	0	0	0	0	0	0
36	विशेष उपयोगासाठी यंत्र व यंत्र सामग्रीचे उत्पादन (शेतीच्या उपयोगासाठी)	292	1	1	0	0	0	0	0	0
37	घरगुती उपयोगासाठी लागणा-या वस्तूचे उत्पादन	-	0	0	0	0	0	0	0	0
38	कार्यालयीन उपयोगी वस्तूचे उत्पादन, जसे टंकलेखन यंत्र, गणकयंत्र, इत्यादी	-	0	0	0	0	0	0	0	0
39	इलेक्ट्रिक मोटार, जनरेटर, ट्रान्सफॉर्मर इत्यादी वस्तूचे उत्पादन	-	0	0	0	0	0	0	0	0

तक्ता क्रमांक - 9.1
कारखान्यातील कामगारांची दैनिक सरासरी संख्या

जिल्हा-लातूर

संदर्भ वर्ष : 2008

अ. क्र.	उद्योग गट	संके- तांक	कारखाने संख्या			स्तंभ 6 मधील कारखान्यातील कामगार संख्या		काम केलेल्या श्रम दिनांची एकूण संख्या (हजारात)	प्रपत्र न पाठविणारे चालू कारखाने	
			नोंदणी झालेले	बंद	प्रपत्र पाठविणारे चालू	एकूण	पैकी स्त्रिया		संख्या	कामगार संख्या
(1)	(2)	(3)	(4)	(5)	(6)	(7)	(8)	(9)	(10)	(11)
40	विद्युत यंत्र सामग्री व त्याचे सुटे भागांचे उत्पादन	-	0	0	0	0	0	0	0	0
41	वायरचे उत्पादन	-	0	0	0	0	0	0	0	0
42	विद्युत दिव्यांचे उत्पादन	-	0	0	0	0	0	0	0	0
43	इतर विद्युत उपकरणांचे उत्पादन	-	0	0	0	0	0	0	0	0
44	इलेक्ट्रॉनिक वस्तूंचे उत्पादन जसे वॉल्व, टुब व इतर इलेक्ट्रॉनिक सुटेभाग	-	0	0	0	0	0	0	0	0
45	इलेक्ट्रॉनिक वस्तूंचे उत्पादन जसे, दूरचित्रवाणी संच, रेडिओ इत्यादी	-	0	0	0	0	0	0	0	0
46	दूरचित्रवाणी, रेडिओ यांचे रिसिक्लर, रेकॉर्डिंग करिता आवश्यक वस्तूंचे उत्पादन	-	0	0	0	0	0	0	0	0
47	वैद्यकीय उपकरणांचे उत्पादन	-	0	0	0	0	0	0	0	0
48	फोटोग्राफी व चष्मा उद्योगाच्या वस्तू व साहित्याचे उत्पादन	-	0	0	0	0	0	0	0	0
49	मोटर वाहन उत्पादने	-	0	0	0	0	0	0	0	0
50	मोटर वाहनाच्या बाहेरील भागांचे उत्पादन	-	0	0	0	0	0	0	0	0
51	वाहतुकीच्या साधनांच्या सुट्या भागांचे उत्पादन	-	0	0	0	0	0	0	0	0
52	जहाजांची निर्मिती व दुरुस्ती	-	0	0	0	0	0	0	0	0
53	विमान व विमानाचे सुटे भाग बनविणे व जुळविणे	-	0	0	0	0	0	0	0	0

तक्ता क्रमांक - 9.1
कारखान्यातील कामगारांची दैनिक सरासरी संख्या

जिल्हा-लातूर

संदर्भ वर्ष : 2008

अ. क्र.	उद्योग गट	संके- तांक	कारखाने संख्या			स्तंभ 6 मधील कारखान्यातील कामगार संख्या		काम केलेल्या श्रम दिनांची एकूण संख्या (हजारात)	प्रपत्र न पाठविणारे चालू कारखाने	
			नोंदणी झालेले	बंद	प्रपत्र पाठविणारे चालू	एकूण	पैकी स्त्रिया		संख्या	कामगार संख्या
(1)	(2)	(3)	(4)	(5)	(6)	(7)	(8)	(9)	(10)	(11)
54	इतर वर्गीकृत न केलेल्या वाहतुकीच्या साधनांची निर्मिती	-	0	0	0	0	0	0	0	0
55	फर्निचर तयार करणे	-	0	0	0	0	0	0	0	0
56	इतर उत्पादन उद्योग (दागदागिने तयार करणे, ज्वेलरी, सोन्या चांदीचे दागिने तयार करणे)	-	0	0	0	0	0	0	0	0
57	विद्युत शक्तीचे उत्पादन	401	0	0	0	0	0	0	0	0
58	गॅसचे उत्पादन व वाटप	-	0	0	0	0	0	0	0	0
59	पाण्याची साठवणूक, शुद्धीकरण व पुरवठा	-	0	0	0	0	0	0	0	0
60	मोटर वाहने दुरुस्ती व देखभाल	502	8	1	7	437	5	144	0	0
61	पेट्रोलियम पदार्थांची किरकोळ विक्री	-	0	0	0	0	0	0	0	0
62	वाया गेलेले व भंगारापासून पुन्हा धातूची निर्मिती	-	0	0	0	0	0	0	0	0
63	वैयक्तिक व घरगुती वस्तूंची दुरुस्ती	-	0	0	0	0	0	0	0	0
64	वाहतूक व वाहतुकीला सहायक सुविधा (ट्रॅक्ल एजन्सीज इत्यादि)	-	0	0	0	0	0	0	0	0
65	आर्किटेक्चरल, अभियांत्रिकी व तांत्रिक कार्य	-	0	0	0	0	0	0	0	0
66	मलनिःसारण, ड्रेनेज व इतर साफसफाई विषयक सेवा	-	0	0	0	0	0	0	0	0
जिल्हा एकूण			171	34	23	2424	31	769	114	1048

आधार - औद्योगिक सुरक्षा व आरोग्य संचालनालय, मुंबई

तक्ता क्रमांक - 9.2

रोजगार व स्वयंरोजगार मार्गदर्शन केंद्रांतील आकडेवारी

जिल्हा लातूर

संदर्भ वर्ष : 2008-09

अ. क्र.	बाब	संख्या
(1)	(2)	(3)
1	जाहीर केलेल्या रिकाम्या जागांची संख्या	858
2	रोजगार स्वंरोजगार मार्गदर्शक केंद्राचा उपयोग करणारे मालक	65
3	मागील वर्ष अखेरीस पटावरील उमेदवार	72092
4	चालू वर्षात नवीन नोदंणी केलेले उमेदवार	16717
5	नोकरी मिळालेले उमेदवार	395
6	वर्ष अखेरीस पटावरील उमेदवार	72806
7	नोकरी मिळालेले उमेदवार	
	अ) खाजगी क्षेत्र	102
	ब) सार्वजनिक क्षेत्र	293
	क) एकूण	395
8	नोकरी मिळालेले उमेदवार	395
	अ) अनुसूचित जाती/ अनुसूचित जमाती	70
	ब) इतर	325
	क) एकूण	395
9	रोजगार स्वयंरोजगार योजनेअंतर्गत लाभ प्राप्त झालेले उमेदवार	
	अ) रोजगार	395
	ब) स्वयंरोजगार	1794
10	रोजगार स्वंरोजगार मार्गदर्शक केंद्रातील व्यवसाय मार्गदर्शन केंद्र	
	1) वैयक्तिक मार्गदर्शन/ व्यक्तिशः अगर गटामध्ये सल्ला दिलेले	103
	2) रोजगार स्वंरोजगार मार्गदर्शक केंद्रामध्ये घेण्यात आलेल्या गटांची चर्चा	119
	3) मार्गदर्शन केलेल्या अर्जदारांना नोकरी विषयी/ प्रशिक्षणासाठी/ उमेदवारासाठी दिलेल्यांची संख्या	299

आधार - जिल्हा रोजगार व स्वयंरोजगार मार्गदर्शन अधिकारी ,लातूर.

तक्ता क्रमांक - 9.3

शासकीय व स्थानिक स्वराज्य संस्थांतील कर्मचा-यांची संख्या

जिल्हा - लातूर

संदर्भ वर्ष : 2007

अ. क्र.	बाब	पदांचा तपशील	शासकीय	जिल्हा परिषद	नगर परिषद
(1)	(2)	(3)	(4)	(5)	(6)
1	वर्ग - अ	एकूण मंजूर पदे	748	237	0
		भरलेली पदे	666	218	0
		पैकी स्त्रिया	48	20	0
2	वर्ग - ब	एकूण मंजूर पदे	832	1508	30
		भरलेली पदे	703	1492	20
		पैकी स्त्रिया	77	248	3
3	वर्ग - क	एकूण मंजूर पदे	6460	7144	481
		भरलेली पदे	5665	6675	339
		पैकी स्त्रिया	478	1886	61
4	वर्ग - ड	एकूण मंजूर पदे	2621	1149	1351
		भरलेली पदे	2286	999	1251
		पैकी स्त्रिया	246	252	296
5	एकूण	मंजूर पदे	10661	10038	1862
		भरलेली पदे	9320	9384	1610
		पैकी स्त्रिया	849	2406	360
6	*इतर वर्ग-इ कर्मचारी	एकूण मंजूर पदे	1797	3343	1933
		भरलेली पदे	1367	3251	1681
		पैकी स्त्रिया	352	2994	376
7	एकूण	मंजूर पदे (5+6)	12458	13381	3795
		भरलेली पदे	10687	12635	3291
		पैकी स्त्रिया	1201	5400	736

टीप (*)- 'इतर' यामध्ये कार्यव्ययी आस्थापनेवरील, आकस्मिक खर्चातील रोजगार दिले जाणारे, रोजंदारीवरील, अंशकालीन, मानसेवी आणि वरील वर्गात समाविष्ट न झालेले कर्मचारी यांचा समावेश आहे.

टीप - म.न.पा कडील वर्गवारीची माहिती उपलब्ध नाही.

आधार - अर्थ व सांख्यिकी संचालनालय, मुंबई

तक्ता क्रमांक - 9.4

निरनिराळया उद्योगांतील रोजगार

जिल्हा - लातूर

संदर्भ वर्ष :2008-09

अ. क्र.	उद्योग गट	राष्ट्रीय उद्योग संकेतांक	एकूण आस्थापनांची संख्या	माहिती देणा-या आस्थापनांची संख्या	कर्मचारी संख्या			
					शासकीय	निम-शासकीय	खाजगी	एकूण
(1)	(2)	(3)	(4)	(5)	(6)	(7)	(8)	(9)
1	कृषी	0 ते 9	8	8	178	241	-	419
2	खाणकाम	10 ते 19	9	9	370	-	1931	2301
3	वस्तुनिर्माण	20 ते 39	1	1	-	-	44	44
4	वीज निर्मिती, गॅस, पाणी व सांडपाणी सेवा	40 ते 49	22	22	1939	2431	-	4370
5	बांधकाम	50 ते 59	9	9	19	152	112	283
6	घाऊक व किरकोळ व्यापार व हॉटेल व्यवसाय	60 ते 69	74	74	65	3959	1220	5244
7	परिवहन,गोदामे आणि दळणवळण	70 ते 79	108	108	5758	2802	55	8615
8	वित्त पुरवठा, विमा स्थावर मालमत्ता आणि व्यापार विषयक सेवा	80 ते 89	539	539	1982	8673	11861	22516
9	सामूहिक,सामाजिक व व्यक्तिगत सेवा	90 ते 99	1	1	11	-	-	11
जिल्हा एकूण			771	771	10322	18258	15223	43803

टीप :- सदरची माहिती दुरुस्तीसह खात्री करून देण्यात येत आहे.
आधार - जिल्हा रोजगार व स्वयंरोजगार मार्गदर्शन अधिकारी, लातूर

तक्ता क्रमांक - 9.5
कृषी व बिगर-कृषी उद्योग

जिल्हा - लातूर

संदर्भ वर्ष : 2005

अ. क्र.	बाब	* कृषी उद्योग			बिगर-कृषी			कृषी व बिगर-कृषी एकूण		
		ग्रामीण	नागरी	एकूण	ग्रामीण	नागरी	एकूण	ग्रामीण	नागरी	एकूण
(1)	(2)	(3)	(4)	(5)	(6)	(7)	(8)	(9)	(10)	(11)
1	उद्योगांची संख्या									
	1.1 स्वकार्यरत उद्योग**	2378	85	2463	28408	10594	39002	30786	10679	41465
	1.2 आस्थापना***	883	40	923	15965	13643	29608	16848	13683	30531
	1.3 एकूण	3261	125	3386	44373	24237	68610	47634	24362	71996
2	मालकीच्या प्रकारानुसार उद्योग									
	2.1 सहकारी	14	1	15	599	153	752	613	154	767
	2.2 सार्वजनिक	53	1	54	4306	1293	5599	4359	1294	5653
	2.3 खाजगी	3194	123	3317	39468	22791	62259	42662	22914	65576
3	मालकाचा विशेष सामाजिक गट (एकूण संस्थांची टक्केवारी)									
	3.1 अनुसूचित जाती	19.23	5.60	18.72	7.153	6.7005	6.99315	7.98	6.69	7.54
	3.2 अनुसूचित जमाती	5.18	5.60	5.20	2.87112	2.68185	2.80426	3.03	2.70	2.92
4	जागेविरहित कार्यान्वित असलेल्या उद्योगांची एकूणशी टक्केवारी	27.54	8.00	26.82	14.83	10.69	13.3683	15.70	10.68	14.00
5	शक्तीवर चालणा-या उद्योगाची एकूण उद्योगांशी टक्केवारी	2.82	9.6	3.07	12.2011	29.1579	18.1912	11.56	29.06	17.48
6	सर्वसाधारणपणे काम करणा-या कामगारांची संख्या									
	6.1 एकूण कामगार	5538	236	5774	86052	72782	158834	91590	73018	164608
	6.2 वेतनावर काम करणारे कामगार	1408	92	1500	41321	48898	90219	42729	48990	91719
	6.3 वेतनावरील कामगारांची एकूण कामगारांशी टक्केवारी	25.4243	39	25.9785	48.0186	67.1842	56.8008	46.6525	67.0931	55.7197
	6.4 कामगारांची प्रति उद्योग सरासरी संख्या	1.69825	1.888	1.70526	1.93929	3.00293	2.31503	1.92279	2.99721	2.28635

टीप :- *कृषी उत्पादन व मळे वगळून कृषी संबंधित उद्योग, ** पगारावर एकही कर्मचारी नसलेले उद्योग

***ज्या उद्योगात कमीतकमी एकतरी व्यक्ती पगारावर काम करते असे उद्योग

आधार :- अर्थ व सांख्यिकी संचालनालय, महाराष्ट्र शासन, मुंबई (आर्थिक गणना-2005)

तक्ता क्रमांक: 9.6

प्रमुख उद्योग गटानुसार उद्योगांची आणि नियमित काम करणा-या कामगारांची संख्या

जिल्हा - लातूर

संदर्भ वर्ष :2005

अ. क्र.	उद्योग गट	ग्रामीण		नागरी		एकूण	
		उद्योग	कामगार	उद्योग	कामगार	उद्योग	कामगार
(1)	(2)	(3)	(4)	(5)	(6)	(7)	(8)
1	कृषी	3261	5538	125	236	3386	5774
2	खनिज उत्पादन व खाणकाम	22	54	6	15	28	69
3	वस्तुनिर्माण	10315	19563	4498	15051	14813	34614
4	वीज, गॅस आणि पाणी पुरवठा	53	142	25	81	78	223
5	बांधकाम	229	308	122	238	351	546
6	विक्री ,देखभाल व दुरुस्ती	726	1319	1219	2978	1945	4297
7	घाऊक व्यापार	1390	2831	2350	5828	3740	8659
8	किरकोळ व्यापार	16024	24611	8787	16702	24811	41313
9	उपाहारगृहे आणि हॉटेल्स	1602	3480	1471	4695	3073	8175
10	वाहतूक आणि साठवण	2372	3533	459	2084	2831	5617
11	दळणवळण	809	1371	621	1387	1430	2758
12	वित्तीय मध्यस्थ	412	1435	307	1708	719	3143
13	स्थावर मालमत्ता आणि बँकींग	1648	2593	1038	2078	2686	4671
14	लोक प्रशासन आणि संरक्षण	733	2644	292	6150	1025	8794
15	शिक्षण	2336	12688	707	7961	3043	20649
16	आरोग्य आणि समाजसेवा	3456	5880	938	2949	4394	8829
17	सामूहिक, सामाजिक व व्यक्तिगत सेवा	2246	3600	1397	2877	3643	6477
18	इतर सेवा (इतरत्र वर्गीकरण न केलेल्या)	0	0	0	0	0	0
19	बिगर- कृषी उद्योग गट (एकूण)	44373	86052	24237	72782	68610	158834
सर्व प्रमुख उद्योग गट (एकूण)		47634	91590	24362	73018	71996	164608

आधार :- अर्थ व सांख्यिकी संचालनालय, महाराष्ट्र शासन, मुंबई (आर्थिक गणना -2005)

तक्ता क्रमांक - 9.7

महत्वाच्या उद्योग गटानुसार कृषी व बिगर - कृषी आस्थापनांची व त्यातील कामगारांची संख्या

जिल्हा - लातूर

संदर्भ वर्ष :2005

अ. क्र.	उद्योग गट संकेतांक	उद्योग गट	आस्थापना			आस्थापनेवरील कामगार		
			ग्रामीण	नागरी	एकूण	ग्रामीण	नागरी	एकूण
(1)	(2)	(3)	(4)	(5)	(6)	(7)	(8)	(9)
1	0	कृषी	883	40	923	1408	92	1500
2	1	खाणकाम व दगडकाम	8	6	14	30	9	39
3	2 व 3	वस्तुनिर्माण	3130	2580	5710	7861	10293	18154
4	4	वीज,गॅस व पाणी पुरवठा	27	21	48	104	61	165
5	5	बांधकाम	37	57	94	57	116	173
6	6	घाऊक व्यापार	528	1651	2179	1218	3419	4637
7	6	किरकोळ व्यापार	4546	4813	9359	7464	9531	16995
8	6	उपाहारगृहे व हॉटेल्स	762	1052	1814	1667	3169	4836
9	7	वाहतूक	557	216	773	930	1652	2582
10	7	साठवण व गोदाम विषयक	-	-	-	-	-	-
11	7	दळणवळण	338	232	570	667	813	1480
12	8	वित्तीय, विमा, स्थावर मालमत्ता आणि व्यावसायिक सेवा	740	813	1553	1773	2578	4351
13	9	सामुहिक, सामाजिक व व्यक्तिगत सेवा	731	694	1425	1254	1453	2707
14	10	इतर	4561	1508	6069	18296	15804	34100
एकूण			16848	13683	30531	42729	48990	91719

आधार :- अर्थ व सांख्यिकी संचालनालय, महाराष्ट्र शासन, मुंबई (आर्थिक गणना-2005)

अ. क्र.	तालुका	बाब	प्राथमिक संस्था					माध्यमिक संस्था				
			शासकीय	स्थानिक संस्था	खाजगी		एकूण	शासकीय	स्थानिक संस्था	खाजगी		एकूण
					अनुदानित	विना अनुदानित				अनुदानित	विना अनुदानित	
(1)	(2)	(3)	(4)	(5)	(6)	(7)	(8)	(9)	(10)	(11)	(12)	(13)
1	लातूर	एकूण	1	189	257	42	489	1	6	107	2	116
		पैकी मुल्यांकरिता	0	0	0	0	0	0	1	5	0	6
2	रेणापूर	एकूण	0	109	29	3	141	0	4	22	4	30
		पैकी मुल्यांकरिता	0	0	0	0	0	0	0	1	0	1
3	अहमदपूर	एकूण	0	170	82	25	277	0	7	45	9	61
		पैकी मुल्यांकरिता	0	0	0	0	0	0	1	1	0	2
4	जळकोट	एकूण	0	61	38	8	107	0	1	21	3	25
		पैकी मुल्यांकरिता	0	0	0	0	0	0	0	0	0	0
5	चाकूर	एकूण	0	124	59	7	190	0	4	44	2	50
		पैकी मुल्यांकरिता	0	0	0	0	0	0	1	3	0	4
6	शि.अनंतपाळ	एकूण	0	62	22	1	85	0	2	17	1	20
		पैकी मुल्यांकरिता	0	0	0	0	0	0	0	0	0	0
7	औसा	एकूण	0	184	71	10	265	0	6	47	5	58
		पैकी मुल्यांकरिता	0	0	0	0	0	0	0	4	0	4
8	निलंगा	एकूण	0	188	98	11	297	0	8	56	4	68
		पैकी मुल्यांकरिता	0	0	0	0	0	0	1	0	0	1
9	देवणी	एकूण	0	68	37	3	108	0	3	29	1	33
		पैकी मुल्यांकरिता	0	0	0	0	0	0	0	0	0	0
10	उदगीर	एकूण	0	144	135	21	300	0	9	63	9	81
		पैकी मुल्यांकरिता	0	0	0	0	0	0	1	8	0	9
एकूण जिल्हा		एकूण	1	1299	828	131	2259	1	50	451	40	542
		पैकी मुल्यांकरिता	0	0	0	0	0	0	5	22	0	27

अ. क्र.	तालुका	बाब	उच्च माध्यमिक संस्था					महाविद्यालये (सर्व)					एकूण शैक्षणिक संस्था
			शासकीय	स्थानिक संस्था	खाजगी		एकूण	शासकीय	स्थानिक संस्था	खाजगी		एकूण	
					अनुदानित	विना अनुदानित				अनुदानित	विना अनुदानित		
(1)	(2)	(3)	(14)	(15)	(16)	(17)	(18)	(19)	(20)	(21)	(22)	(23)	(24)
1	लातूर	एकूण	1	0	40	16	57	0	0	12	37	49	711
		पेकी मुल्लिकरिता	0	0	1	0	1	0	0	1	0	1	8
2	रेणापूर	एकूण	0	0	9	2	11	0	0	1	2	3	185
		पेकी मुल्लिकरिता	0	0	0	0	0	0	0	0	0	0	1
3	अहमदपूर	एकूण	0	0	13	10	23	0	0	5	12	17	378
		पेकी मुल्लिकरिता	0	0	0	0	0	0	0	0	0	0	2
4	जळकोट	एकूण	0	0	6	3	9	0	0	2	5	7	148
		पेकी मुल्लिकरिता	0	0	0	0	0	0	0	0	0	0	0
5	चाकूर	एकूण	0	0	9	2	11	0	0	3	4	7	258
		पेकी मुल्लिकरिता	0	0	0	0	0	0	0	0	0	0	4
6	शि.अनंतपाळ	एकूण	0	0	9	1	10	0	0	1	1	2	117
		पेकी मुल्लिकरिता	0	0	0	0	0	0	0	0	0	0	0
7	औसा	एकूण	0	0	15	3	18	0	0	3	5	8	349
		पेकी मुल्लिकरिता	0	0	0	0	0	0	0	0	0	0	4
8	निलंगा	एकूण	0	0	16	3	19	0	0	2	6	8	392
		पेकी मुल्लिकरिता	0	0	0	0	0	0	0	0	0	0	1
9	देवणी	एकूण	0	0	8	5	13	0	0	1	4	5	159
		पेकी मुल्लिकरिता	0	0	0	0	0	0	0	0	0	0	0
10	उदगीर	एकूण	0	0	19	4	23	0	0	3	14	17	421
		पेकी मुल्लिकरिता	0	0	1	0	1	0	0	0	0	0	10
एकूण जिल्हा		एकूण	1	0	144	49	194	0	0	33	90	123	3118
		पेकी मुल्लिकरिता	0	0	2	0	2	0	0	1	0	1	30

टीप :- सदरील माहिती अस्थायी स्वरूपाची आहे.

आधार - शिक्षणधिकारी, जिल्हा परिषद, लातूर.

तक्ता क्रमांक - 10.2
शैक्षणिक संस्थांतील शिक्षक

जिल्हा - लातूर

संदर्भ वर्ष: 2008-09

अ. क्र.	तालुका	बाब	प्राथमिक शिक्षक					माध्यमिक शिक्षक				
			शासकीय	स्थानिक संस्था	खाजगी		एकूण	शासकीय	स्थानिक संस्था	खाजगी		एकूण
					अनुदानित	विना अनुदानित				अनुदानित	विना अनुदानित	
(1)	(2)	(3)	(4)	(5)	(6)	(7)	(8)	(9)	(10)	(11)	(12)	(13)
1	लातूर	एकूण	0	955	2864	320	4139	16	57	1459	106	1638
		पैकी स्त्रिया	0	411	898	141	1450	6	17	409	31	463
2	रेणापूर	एकूण	0	284	302	15	601	0	44	171	10	225
		पैकी स्त्रिया	0	92	39	1	132	0	8	56	3	67
3	अहमदपूर	एकूण	0	469	883	140	1492	0	63	564	40	667
		पैकी स्त्रिया	0	119	164	41	324	0	16	158	14	188
	जळकोट	एकूण	0	219	241	21	481	0	9	174	15	198
		पैकी स्त्रिया	0	37	19	2	58	0	2	62	5	69
5	चाकूर	एकूण	0	402	413	36	851	0	37	469	10	516
		पैकी स्त्रिया	0	100	81	9	190	0	13	127	3	143
6	शि. अनंतपाळ	एकूण	0	227	189	5	421	0	22	172	10	204
		पैकी स्त्रिया	0	39	15	0	54	0	7	58	2	67
7	औसा	एकूण	0	722	514	55	1291	0	54	542	25	621
		पैकी स्त्रिया	0	211	117	19	347	0	17	170	8	195
8	निलंगा	एकूण	0	797	926	97	1820	0	85	603	20	708
		पैकी स्त्रिया	0	157	142	49	348	0	24	185	7	216
9	देवणी	एकूण	0	227	360	5	592	0	31	255	5	291
		पैकी स्त्रिया	0	48	39	2	89	0	9	59	1	69
10	उदगीर	एकूण	0	470	1284	139	1893	0	90	742	60	892
		पैकी स्त्रिया	0	165	298	39	502	0	29	212	19	260
एकूण जिल्हा		एकूण	0	4772	7976	833	13581	16	492	5151	301	5960
		पैकी स्त्रिया	0	1379	1812	303	3494	6	142	1496	93	1737

जिल्हा -लातूर

संदर्भ वर्ष:2008-09

अ. क्र.	तालुका	बाब	उच्च माध्यमिक शिक्षक					महाविद्यालयातील शिक्षक (सर्व)					एकूण
			शासकीय	स्थानिक संस्था	खाजगी		एकूण	शासकीय	स्थानिक संस्था	खाजगी		एकूण	
					अनुदानित	विना अनुदानित				अनुदानित	विना अनुदानित		
(1)	(2)	(3)	(14)	(15)	(16)	(17)	(18)	(19)	(20)	(21)	(22)	(23)	(24)
1	लातूर	एकूण	10	0	721	264	995	0	0	225	22	247	7019
		पैकी स्त्रिया	1	0	99	36	136	0	0	58	2	60	2109
2	रेणापूर	एकूण	0	0	158	35	193	0	0	15	0	15	1034
		पैकी स्त्रिया	0	0	21	5	26	0	0	1	0	1	226
3	अहमदपूर	एकूण	0	0	228	176	404	0	0	50	42	92	2655
		पैकी स्त्रिया	0	0	31	24	55	0	0	6	5	11	578
	जळकोट	एकूण	0	0	105	53	158	0	0	10	15	25	862
		पैकी स्त्रिया	0	0	15	7	22	0	0	2	1	3	152
5	चाकूर	एकूण	0	0	159	35	194	0	0	33	0	33	1594
		पैकी स्त्रिया	0	0	21	5	26	0	0	5	0	5	364
6	शि.अनंतपाळ	एकूण	0	0	158	18	176	0	0	0	15	15	816
		पैकी स्त्रिया	0	0	22	2	24	0	0	0	0	0	145
7	औसा	एकूण	0	0	281	35	316	0	0	65	0	65	2293
		पैकी स्त्रिया	0	0	38	5	43	0	0	3	0	3	588
8	निलंगा	एकूण	0	0	281	53	334	0	0	52	0	52	2914
		पैकी स्त्रिया	0	0	38	7	45	0	0	0	0	0	609
9	देवणी	एकूण	0	0	140	88	228	0	0	15	0	15	1126
		पैकी स्त्रिया	0	0	19	12	31	0	0	1	0	1	190
10	उदगीर	एकूण	0	0	351	53	404	0	0	109	12	121	3310
		पैकी स्त्रिया	0	0	48	7	55	0	0	8	0	8	828
एकूण जिल्हा		एकूण	10	0	2582	810	3402	0	0	574	106	680	23623
		पैकी स्त्रिया	1	0	352	110	463	0	0	84	8	92	5786

टीप :- उच्च-माध्यमिक शिक्षक संख्येविषयी माहिती उपलब्ध नसल्याने सन 2005-06 ची माहिती देण्यात आली आहे. तसेच शिक्षण संस्थांतील शिक्षक संख्येविषयीची माहिती अस्थायी स्वरूपाची आहे.

आधार - शिक्षणधिकारी, जिल्हा परिषद, लातूर.

तक्ता क्रमांक - 10.3
शैक्षणिक संस्थांतील विद्यार्थी संख्या

जिल्हा -लातूर

संदर्भ वर्ष:2008-09

अ. क्र.	तालुका	बाब	प्राथमिक विद्यार्थी					माध्यमिक विद्यार्थी				
			शासकीय	स्थानिक संस्था	खाजगी		एकूण	शासकीय	स्थानिक संस्था	खाजगी		एकूण
					अनुदानित	विना अनुदानित				अनुदानित	विना अनुदानित	
(1)	(2)	(3)	(4)	(5)	(6)	(7)	(8)	(9)	(10)	(11)	(12)	(13)
1	लातूर	एकूण	128	66479	38996	19188	124791	207	1461	56342	2395	60405
		पैकी मुली	44	18371	16817	10055	45287	70	403	13744	679	14896
2	रेणापूर	एकूण	0	3120	7974	987	12081	0	702	7897	503	9102
		पैकी मुली	0	4101	4142	458	8701	0	178	2120	111	2409
3	अहमदपूर	एकूण	0	24658	17916	7999	50573	0	1790	22720	997	25507
		पैकी मुली	0	9838	7525	3112	20475	0	454	5572	345	6371
4	जळकोट	एकूण	0	3868	4764	3128	11760	0	470	5609	299	6378
		पैकी मुली	0	1141	2185	1359	4685	0	118	1378	102	1598
5	चाकूर	एकूण	0	11916	13147	2742	27805	0	910	13145	318	14373
		पैकी मुली	0	6356	6180	1125	13661	0	755	3472	70	4297
6	शि.अनंतपाळ	एकूण	0	3382	5825	841	10048	0	702	4623	170	5495
		पैकी मुली	0	1681	2626	424	4731	0	178	1170	45	1393
7	औसा	एकूण	0	16536	17242	10250	44028	0	2377	19542	579	22498
		पैकी मुली	0	4303	8388	4928	17619	0	585	4611	120	5316
8	निलंगा	एकूण	0	25808	19509	9655	54972	0	2170	21256	489	23915
		पैकी मुली	0	1638	6122	3955	11715	0	560	5478	99	6137
9	देवणी	एकूण	0	8562	6122	2145	16829	0	652	2189	160	3001
		पैकी मुली	0	2003	1167	936	4106	0	168	1100	40	1308
10	उदगीर	एकूण	0	34899	28619	3000	66518	0	1942	22730	991	25663
		पैकी मुली	0	8069	13219	1750	23038	0	507	5718	370	6595
एकूण जिल्हा		एकूण	128	199228	160114	59935	419405	207	13176	176053	6901	196337
		पैकी मुली	44	57501	68371	28102	154018	70	3906	44363	1981	50320

जिल्हा -लातूर

संदर्भ वर्ष:2008-09

अ. क्र.	तालुका	बाब	उच्च माध्यमिक विद्यार्थी					महाविद्यालयातील विद्यार्थी (सर्व)					एकूण
			शासकीय	स्थानिक संस्था	खाजगी		एकूण	शासकीय	स्थानिक संस्था	खाजगी		एकूण	
					अनुदानित	विना अनुदानित				अनुदानित	विना अनुदानित		
(1)	(2)	(3)	(14)	(15)	(16)	(17)	(18)	(19)	(20)	(21)	(22)	(23)	(24)
1	लातूर	एकूण	84	0	19035	2415	21534	0	0	9202	4493	13695	220425
		पैकी मुली	32	0	8614	966	9612	0	0	3933	1509	5442	75237
2	रेणापूर	एकूण	0	0	1918	263	2181	0	0	279	57	336	23700
		पैकी मुली	0	0	863	107	970	0	0	103	17	120	12200
3	अहमदपूर	एकूण	0	0	6143	706	6849	0	0	1560	814	2374	85303
		पैकी मुली	0	0	2457	282	2739	0	0	533	326	859	30444
4	जळकोट	एकूण	0	0	1091	454	1545	0	0	283	346	629	20312
		पैकी मुली	0	0	441	158	599	0	0	115	122	237	7119
5	चाकूर	एकूण	0	0	3627	99	3726	0	0	1060	150	1210	47119
		पैकी मुली	0	0	1040	38	1078	0	0	404	42	446	19482
6	शि.अनंतपाळ	एकूण	0	0	1910	22	1932	0	0	0	199	199	17674
		पैकी मुली	0	0	845	14	859	0	0	0	106	106	7089
7	औसा	एकूण	0	0	4737	247	4984	0	0	360	301	661	72171
		पैकी मुली	0	0	1335	110	1445	0	0	148	196	344	24724
8	निलंगा	एकूण	0	0	5446	216	5662	0	0	1040	549	1589	86138
		पैकी मुली	0	0	1896	98	1994	0	0	291	161	452	20298
9	देवणी	एकूण	0	0	3337	550	3887	0	0	98	313	411	24128
		पैकी मुली	0	0	1122	177	1299	0	0	35	140	175	6888
10	उदगीर	एकूण	0	0	6699	306	7005	0	0	3272	1742	5014	104200
		पैकी मुली	0	0	2532	119	2651	0	0	1222	489	1711	33995
एकूण जिल्हा		एकूण	84	0	53943	5278	59305	0	0	17154	8964	26118	701165
		पैकी मुली	32	0	21145	2069	23246	0	0	6784	3108	9892	237476

टीप :- सदरील माहिती अस्थायी स्वरूपाची आहे.

आधार - शिक्षणधिकारी, जिल्हा परिषद, लातूर.

अ. क्र	तालुका	बाब	प्राथमिक विद्यार्थी					माध्यमिक विद्यार्थी				
			शासकीय	स्थानिक संस्था	खाजगी		एकूण	शासकीय	स्थानिक संस्था	खाजगी		एकूण
					अनुदानित	विना अनुदानित				अनुदानित	विना अनुदानित	
(1)	(2)	(3)	(4)	(5)	(6)	(7)	(8)	(9)	(10)	(11)	(12)	(13)
1	लातूर	एकूण	26	6199	20149	1149	27523	62	3311	7307	1217	11897
		पैकी मुली	3	3108	9300	428	12839	14	947	3962	483	5406
2	रेणापूर	एकूण	0	2671	975	55	3701	0	543	697	327	1567
		पैकी मुली	0	1321	464	16	1801	0	169	492	85	746
3	अहमदपूर	एकूण	0	4497	3700	468	8665	0	1501	1819	841	4161
		पैकी मुली	0	2288	1490	169	3947	0	391	1012	224	1627
4	जळकोट	एकूण	0	2241	941	26	3208	0	404	1464	243	2111
		पैकी मुली	0	1118	428	9	1555	0	104	678	69	851
5	चाकूर	एकूण	0	4056	2206	80	6342	0	897	2207	104	3208
		पैकी मुली	0	2038	1025	26	3089	0	178	1063	89	1330
6	शि.अनंतपाळ	एकूण	0	2223	796	0	3019	0	369	814	111	1294
		पैकी मुली	0	1138	387	0	1525	0	97	447	25	569
7	औसा	एकूण	0	5522	2095	88	7705	0	923	2945	105	3973
		पैकी मुली	0	2761	1030	38	3829	0	294	1453	93	1840
8	निलंगा	एकूण	0	6147	3220	100	9467	0	1301	2959	371	4631
		पैकी मुली	0	3206	1474	33	4713	0	341	1655	97	2093
9	देवणी	एकूण	0	2246	1181	15	3442	0	441	1316	283	2040
		पैकी मुली	0	1120	588	8	1716	0	176	698	73	947
10	उदगीर	एकूण	0	5662	8714	389	14765	0	2113	4628	763	7504
		पैकी मुली	0	2870	4169	147	7186	0	881	2362	197	3440
एकूण जिल्हा		एकूण	26	41464	43977	2370	87837	62	11803	26156	4365	42386
		पैकी मुली	3	20968	20355	874	42200	14	3578	13822	1435	18849

जिल्हा -लातूर

संदर्भ वर्ष:2008-09

अ. क्र	तालुका	बाब	उच्च माध्यमिक विद्यार्थी					महाविद्यालयातील विद्यार्थी (सर्व)					एकूण
			शासकीय	स्थानिक संस्था	खाजगी		एकूण	शासकीय	स्थानिक संस्था	खाजगी		एकूण	
					अनुदानित	विना अनुदानित				अनुदानित	विना अनुदानित		
(1)	(2)	(3)	(14)	(15)	(16)	(17)	(18)	(19)	(20)	(21)	(22)	(23)	(24)
1	लातूर	एकूण	28	0	2239	819	3086	0	0	1591	462	2053	44559
		पैकी मुली	6	0	823	302	1131	0	0	703	135	838	20214
2	रेणापूर	एकूण	0	0	255	56	311	0	0	42	5	47	5626
		पैकी मुली	0	0	93	21	114	0	0	18	2	20	2681
3	अहमदपूर	एकूण	0	0	552	424	976	0	0	256	231	487	14289
		पैकी मुली	0	0	204	156	360	0	0	73	81	154	6088
4	जळकोट	एकूण	0	0	148	73	221	0	0	68	125	193	5733
		पैकी मुली	0	0	55	26	81	0	0	18	50	68	2555
5	चाकूर	एकूण	0	0	435	96	531	0	0	246	12	258	10339
		पैकी मुली	0	0	160	35	195	0	0	76	4	80	4694
6	शि.अनंतपाळ	एकूण	0	0	248	28	276	0	0	34	3	37	4626
		पैकी मुली	0	0	91	11	102	0	0	24	1	25	2221
7	औसा	एकूण	0	0	632	79	711	0	0	48	30	78	12467
		पैकी मुली	0	0	232	29	261	0	0	21	10	31	5961
8	निलंगा	एकूण	0	0	680	127	807	0	0	128	136	264	15169
		पैकी मुली	0	0	251	46	297	0	0	50	27	77	7180
9	देवणी	एकूण	0	0	341	213	554	0	0	20	98	118	6154
		पैकी मुली	0	0	126	77	203	0	0	3	50	53	2919
10	उदगीर	एकूण	0	0	869	130	999	0	0	755	337	1092	24360
		पैकी मुली	0	0	321	47	368	0	0	262	84	346	11340
एकूण जिल्हा		एकूण	28	0	6399	2045	8472	0	0	3188	1439	4627	143322
		पैकी मुली	6	0	2356	750	3112	0	0	1248	444	1692	65853

टीप :- सदरील माहिती अस्थायी स्वरूपाची आहे.

आधार - शिक्षणधिकारी, जिल्हा परिषद, लातूर.

अ.क्र.	तालुका	बाब	प्राथमिक विद्यार्थी					माध्यमिक विद्यार्थी				
			शासकीय	स्थानिक संस्था	खाजगी		एकूण	शासकीय	स्थानिक संस्था	खाजगी		एकूण
					अनुदानित	विना अनुदानित				अनुदानित	विना अनुदानित	
(1)	(2)	(3)	(4)	(5)	(6)	(7)	(8)	(9)	(10)	(11)	(12)	(13)
1	लातूर	एकूण	7	1084	2079	223	3393	11	391	785	161	1348
		पैकी मुली	3	529	967	91	1590	2	97	416	43	558
2	रेणापूर	एकूण	0	225	85	29	339	0	13	76	8	97
		पैकी मुली	0	121	35	17	173	0	5	40	4	49
3	अहमदपूर	एकूण	0	758	582	169	1509	0	69	482	73	624
		पैकी मुली	0	378	197	56	631	0	49	118	43	210
4	जळकोट	एकूण	0	219	170	6	395	0	60	150	15	225
		पैकी मुली	0	118	95	3	216	0	10	80	2	92
5	चाकूर	एकूण	0	673	367	12	1052	0	117	413	87	617
		पैकी मुली	0	351	172	4	527	0	73	136	33	242
6	शि.अनंतपाळ	एकूण	0	506	114	6	626	0	49	95	27	171
		पैकी मुली	0	260	60	5	325	0	13	67	9	89
7	औसा	एकूण	0	1623	611	98	2332	0	97	200	63	360
		पैकी मुली	0	772	295	49	1116	0	43	92	41	176
8	निलंगा	एकूण	0	2148	1290	66	3504	0	291	495	105	891
		पैकी मुली	0	1058	528	44	1630	0	78	275	25	378
9	देवणी	एकूण	0	486	286	5	777	0	170	105	49	324
		पैकी मुली	0	250	149	1	400	0	49	88	11	148
10	उदगीर	एकूण	0	636	1152	90	1878	0	163	735	37	935
		पैकी मुली	0	300	592	30	922	0	43	333	9	385
एकूण जिल्हा		एकूण	7	8358	6736	704	15805	11	1420	3536	625	5592
		पैकी मुली	3	4137	3090	300	7530	2	460	1645	220	2327

अ.क्र.	तालुका	बाब	उच्च माध्यमिक विद्यार्थी					महाविद्यालयातील विद्यार्थी (सर्व)					एकूण
			शासकीय	स्थानिक संस्था	खाजगी		एकूण	शासकीय	स्थानिक संस्था	खाजगी		एकूण	
					अनुदानित	विना अनुदानित				अनुदानित	विना अनुदानित		
(1)	(2)	(3)	(14)	(15)	(16)	(17)	(18)	(19)	(20)	(21)	(22)	(23)	(24)
1	लातूर	एकूण	2	0	321	117	440	0	0	92	31	123	5304
		पैकी मुली	1	0	124	46	171	0	0	55	9	64	2383
2	रेणापूर	एकूण	0	0	37	8	45	0	0	0	1	1	482
		पैकी मुली	0	0	14	3	17	0	0	0	0	0	239
3	अहमदपूर	एकूण	0	0	79	61	140	0	0	2	27	29	2302
		पैकी मुली	0	0	30	24	54	0	0	1	5	6	901
4	जळकोट	एकूण	0	0	21	11	32	0	0	3	10	13	665
		पैकी मुली	0	0	8	4	12	0	0	0	1	1	321
5	चाकूर	एकूण	0	0	62	14	76	0	0	8	1	9	1754
		पैकी मुली	0	0	24	6	30	0	0	1	0	1	800
6	शि.अनंतपाळ	एकूण	0	0	36	4	40	0	0	0	0	0	837
		पैकी मुली	0	0	14	2	16	0	0	0	0	0	430
7	औसा	एकूण	0	0	90	11	101	0	0	1	2	3	2796
		पैकी मुली	0	0	35	4	39	0	0	0	0	0	1331
8	निलंगा	एकूण	0	0	98	18	116	0	0	1	7	8	4519
		पैकी मुली	0	0	38	7	45	0	0	0	0	0	2053
9	देवणी	एकूण	0	0	49	30	79	0	0	1	4	5	1185
		पैकी मुली	0	0	19	12	31	0	0	0	1	1	580
10	उदगीर	एकूण	0	0	124	19	143	0	0	34	11	45	3001
		पैकी मुली	0	0	49	7	56	0	0	8	3	11	1374
एकूण जिल्हा		एकूण	2	0	917	293	1212	0	0	142	94	236	22845
		पैकी मुली	1	0	355	115	471	0	0	65	19	84	10412

टीप :- सदरील माहिती अस्थायी स्वरूपाची आहे.

आधार - शिक्षणधिकारी, जिल्हा परिषद, लातूर.

तक्ता क्रमांक - 10.6

शारीरिक शिक्षण महाविद्यालये,क्रीडांगणे, क्रीडा संस्था आणि क्रीडा शिष्यवृत्तीधारक

जिल्हा-लातूर

संदर्भ वर्ष-2008-09

अ. क्र.	तालुका	शारीरिक शिक्षण महाविद्यालये (संख्या)	अधिकृत क्रीडांगणे, व्यायाम शाळा (संख्या)		खेळाच्या स्टेडि-यमची संख्या	अधिकृत जलतरण तलाव (संख्या)	वर्षात घेतलेली क्रीडा प्रशिक्षण शिबिरे (संख्या)	राज्यपातळीवर निवड झालेल्या खेळाडूंची संख्या		क्रीडा शिष्यवृत्ती धारकांची संख्या	
			क्रीडांगणे	व्यायाम शाळा				एकूण	पैकी मुली	एकूण	पैकी मुली
(1)	(2)	(3)	(4)	(5)	(6)	(7)	(8)	(9)	(10)	(11)	(12)
1	लातूर	—	51	48	2	2	22	239	85	21	5
2	रेणापूर	—	8	4	1	—	2	12	5	1	—
3	अहमदपूर	—	17	15	1	—	4	170	50	18	3
4	जळकोट	—	5	3	—	—	2	10	2	—	—
5	चाकूर	—	8	8	—	—	2	35	8	1	—
6	शि.अनंतपाळ	—	8	5	—	—	2	15	7	1	—
7	औसा	—	10	6	—	—	2	46	15	10	—
8	निलंगा	—	21	7	1	—	3	45	20	3	1
9	देवणी	—	5	2	—	—	1	35	15	1	1
10	उदगीर	1	26	9	2	2	10	130	44	15	5
जिल्हा एकूण		1	159	107	7	4	50	737	251	71	15

आधार - जिल्हा क्रीडा अधिकारी, लातूर.

तक्ता क्रमांक - 10.7
इयत्तानिहाय विद्यार्थ्यांची संख्या

जिल्हा - लातूर.

संदर्भ वर्ष - 30 सप्टेंबर, 2008

अ. क्र.	तालुका	इयत्ता						
		1 ली	2 री	3 री	4 थी	5 वी	6 वी	7 वी
	(2)	(3)	(4)	(5)	(6)	(7)	(8)	(9)
1	लातूर	21805	21663	17887	16939	15756	15651	15272
2	रेणापूर	2460	1869	1729	1577	1497	1478	1471
3	अहमदपूर	7887	7655	7239	6896	6861	6844	7191
4	जळकोट	1867	1810	1720	1628	1542	1634	1559
5	चाकूर	4617	4242	4024	3589	3677	3854	3802
6	शि.अनंतपाळ	1841	1728	1628	1371	1188	1179	1113
7	औसा	7535	7124	6318	5895	5764	5719	5673
8	निलंगा	9131	8856	8214	7578	7012	6852	7329
9	देवणी	2593	2450	2365	2212	2385	2384	2440
10	उदगीर	10445	10195	9795	9195	9045	8997	8846
एकूण जिल्हा		70181	67592	60919	56880	54727	54592	54696

तक्ता क्रमांक - 10.7 (पुढे चालू)

इयत्तानिहाय विद्यार्थ्यांची संख्या

जिल्हा - लातूर.

संदर्भ वर्ष - 30 सप्टेंबर, 2008

अ. क्र.	तालुका	इयत्ता					
		8 वी	9 वी	10 वी	11 वी	12 वी	एकूण
	(2)	(10)	(11)	(12)	(13)	(14)	(15)
1	लातूर	21210	21028	18167	11372	10078	206828
2	रेणापूर	3244	2919	2939	1063	1118	23364
3	अहमदपूर	9061	8413	8033	3532	3317	82929
4	जळकोट	2194	2108	2076	664	881	19683
5	चाकूर	4665	4855	4853	1798	1928	45904
6	शि.अनंतपाळ	1814	1898	1783	974	958	17475
7	औसा	8113	7818	6567	2410	2574	71510
8	निलंगा	8096	7969	7850	2984	2678	84549
9	देवणी	1071	974	956	1841	2046	23717
10	उदगीर	8548	8599	8516	3318	3687	99186
एकूण जिल्हा		68016	66581	61740	29956	29265	675145

टीप :- सदरील माहिती अस्थायी स्वरूपाची आहे.

आधार - शिक्षणधिकारी, जिल्हा परिषद, लातूर.

तक्ता क्रमांक - 11.1

सार्वजनिक व शासन सहाय्यीत वैद्यकीय सुविधांची माहिती

जिल्हा - लातूर

संदर्भ वर्ष:2008-09

अ. क्र.	तालुका	संख्या						
		रुग्णालये	दवाखाने	प्रसूतिगृहे	प्राथमिक आरोग्य केंद्रे	उपकेंद्रे	डॉक्टर व वैद्य	परिचारिका
(1)	(2)	(3)	(4)	(5)	(6)	(7)	(8)	(9)
1	लातूर	4	8	13	8	39	80	150
2	रेणापूर	1	2	5	5	21	16	36
3	अहमदपूर	1	2	7	5	25	15	36
4	जळकोट	0	1	2	2	12	5	14
5	चाकूर	1	1	4	3	27	12	36
6	शि.अनंतपाळ	0	1	2	2	12	5	14
7	औसा	2	2	8	7	38	25	58
8	निलंगा	2	4	11	7	38	25	65
9	देवणी	1	1	2	2	14	10	26
10	उदगीर	1	5	10	5	26	20	46
एकूण जिल्हा		13	27	64	46	252	213	481

तक्ता क्रमांक - 11.1

सार्वजनिक व शासन सहाय्यीत वैद्यकीय सुविधांची माहिती

जिल्हा - लातूर

संदर्भ वर्ष:2008-09

अ. क्र.	तालुका	खाटांची संख्या			उपचार केलेले आंतररुग्ण (00)			उपचार केलेले बाह्यरुग्ण (00)		
		एकूण	एकूण पैकी स्त्रियां साठी	एकूण पैकी मुलां साठी	पुरुष	स्त्रिया	मुले	पुरुष	स्त्रिया	मुले
(1)	(2)	(10)	(11)	(12)	(13)	(14)	(15)	(16)	(17)	(18)
1	लातूर	454	298	156	121	107	46	1177	1208	787
2	रेणापूर	30	30	0	9	7	10	153	166	169
3	अहमदपूर	60	35	25	33	46	24	605	637	363
4	जळकोट	12	12	0	1	1	1	34	44	26
5	चाकूर	18	18	0	9	10	9	214	207	182
6	शि.अनंतपाळ	12	12	0	3	5	2	69	63	61
7	औसा	72	41	31	20	11	14	456	473	306
8	निलंगा	110	72	38	21	21	39	723	842	274
9	देवणी	42	32	10	1	1	0.5	73	82	49
10	उदगीर	150	110	40	55	48	37	729	739	122
एकूण जिल्हा		960	660	300	273	257	182.5	4233	4461	2339

आधार -1) जिल्हा शल्य चिकित्सक, सामान्य रुग्णालय, लातूर.

2) जिल्हा आरोग्य अधिकारी, जिल्हा परिषद, लातूर.

3) आरोग्य अधिकारी, नगर परिषद (सर्व),लातूर.

तक्ता क्रमांक - 11.2
नोंदणी केलेल्या जन्म-मृत्यूची संख्या

जिल्हा - लातूर

संदर्भ वर्ष: 2004

अ. क्र.	तालुका	एकूण/ ग्रामीण/ नागरी	नोंदलेल्या जन्मांची संख्या			नोंदलेल्या मृत्यूची संख्या			बाल मृत्यूची संख्या		
			पुरुष	स्त्रिया	एकूण	पुरुष	स्त्रिया	एकूण	पुरुष	स्त्रिया	एकूण
(1)	(2)	(3)	(4)	(5)	(6)	(7)	(8)	(9)	(10)	(11)	(12)
1	लातूर	एकूण	8304	6916	15220	1667	1000	2667			63
		ग्रामीण	2490	2120	4610	643	478	1121			47
		नागरी	5814	4796	10610	1024	522	1546			16
2	रेणापूर	एकूण	1101	830	1931	235	170	405			10
		ग्रामीण	1101	830	1931	235	170	405			10
		नागरी	0	0	0	0	0	0			0
3	अहमदपूर	एकूण	3112	2192	5304	649	397	1046			34
		ग्रामीण	1886	1334	3220	579	366	945			31
		नागरी	1226	858	2084	70	31	101			3
4	जळकोट	एकूण	510	433	943	155	124	279			5
		ग्रामीण	510	433	943	155	124	279			5
		नागरी	0	0	0	0	0	0			0
5	चाकूर	एकूण	1422	1245	2667	369	199	568			20
		ग्रामीण	1422	1245	2667	369	199	568			20
		नागरी	0	0	0	0	0	0			0
6	शि.अनंतपाळ	एकूण	254	195	449	99	73	172			1
		ग्रामीण	254	195	449	99	73	172			1
		नागरी	0	0	0	0	0	0			0
7	औसा	एकूण	2959	2364	5323	897	673	1570			34
		ग्रामीण	2108	1726	3834	794	610	1404			33
		नागरी	851	638	1489	103	63	166			1
8	निलंगा	एकूण	3613	2993	6606	729	472	1201			38
		ग्रामीण	2143	1722	3865	618	432	1050			34
		नागरी	1470	1271	2741	111	40	151			4
9	देवणी	एकूण	784	622	1406	334	201	535			10
		ग्रामीण	784	622	1406	334	201	535			10
		नागरी	0	0	0	0	0	0			0
10	उदगीर	एकूण	4341	3666	8007	713	417	1130			22
		ग्रामीण	1499	1295	2794	500	360	860			22
		नागरी	2842	2371	5213	213	57	270			0
जिल्हा		एकूण	26400	21456	47856	5847	3726	9573			237
		ग्रामीण	14197	11522	25719	4326	3013	7339			213
		नागरी	12203	9934	22137	1521	713	2234			24

टीप :- आरोग्य सेवा संचालनालयाकडून बाल मृत्यूची पुरुष व स्त्री असे विभाजन न देता एकूण संख्या देण्यात आली आहे.

आधार - आरोग्य सेवा संचालनालय, महाराष्ट्र राज्य, पुणे

तक्ता क्रमांक - 11.3
विविध कारणांनुसार मृत्यूची संख्या

जिल्हा -लातूर

संदर्भ वर्ष - 2004

अ. क्र.	मृत्यूंचे कारण	मृत्यूंची संख्या
(1)	(2)	(3)
अ	<u>साथीचे विकार</u>	
1	हिवताप	2
2	विषमज्वर	0
3	क्षयरोग	128
4	न्युमोनिया/ श्वसन क्रियेसंबधी	202
5	अमांश, अतिसार, गॅस्ट्रो	3
ब	<u>बिगर साथीचे विकार</u>	
1	एडस	0
2	हृदय विकार	348
3	कर्करोग	190
4	बाळंतपणात मातेचा मृत्यू	0
5	पक्षाघात	0
6	मूत्रपिंड विषयक	0
क	<u>अपघात</u>	
1	आत्महत्या	95
2	रहदारी वाहतूक	39
3	विद्युत धक्का	0
4	भाजणे/ जळणे	0
5	इतर अपघात	270
ड	<u>इतर कारणे</u>	8296
एकूण मृत्यू		9573

आधार - आरोग्य सेवा संचालनालय, महाराष्ट्र राज्य, पुणे

अ.क्र.	तालुका	ग्रामीण/ एकूण	त्रिगुणी लस	पोलिओ	बीसीजी	गोवर	द्विगुणी (डी.टी.)	धनुर्वात लस		
								10 वर्षे	16 वर्षे	गरोदर स्त्रिया
(1)	(2)	(3)	(4)	(5)	(6)	(7)	(8)	(9)	(10)	(11)
1	लातूर	ग्रामीण	5570	5570	5511	5150	5321	5795	5557	5963
		एकूण	12613	16676	16096	9890	9776	9837	8336	8701
2	रेणापूर	ग्रामीण	2781	2781	2935	2604	2858	2669	2895	3086
		एकूण	2781	2781	2935	2604	2858	2669	2895	3086
3	अहमदपूर	ग्रामीण	3668	3668	3973	3336	3900	3384	3614	3966
		एकूण	4198	4255	4895	3912	4526	4113	4397	4662
4	जळकोट	ग्रामीण	1634	1634	1617	1339	1545	1465	1517	1686
		एकूण	1634	1634	1617	1339	1545	1465	1517	1686
5	चाकूर	ग्रामीण	3534	3534	3645	3270	3695	3609	3254	3944
		एकूण	3534	3534	3645	3270	3695	3609	3254	3944
6	शि.अनंतपाळ	ग्रामीण	1821	1821	1784	1727	1482	1574	1715	1803
		एकूण	1821	1821	1784	1727	1482	1574	1715	1803
7	औसा	ग्रामीण	5021	5021	5794	4924	5364	5455	5722	5938
		एकूण	5661	5923	6639	5521	6336	6227	6414	7335
8	निलंगा	ग्रामीण	5925	5925	6171	5712	5455	5866	5904	6015
		एकूण	6527	6603	7049	6325	6197	6488	6807	6682
9	देवणी	ग्रामीण	2006	2006	2030	1792	2025	2122	2132	1994
		एकूण	2006	2006	2030	1792	2025	2122	2132	1994
10	उदगीर	ग्रामीण	4053	4053	3840	3288	3625	3514	3805	3980
		एकूण	7395	7753	7540	6932	6991	6550	7028	6118
जिल्हा एकूण		ग्रामीण	36013	36013	37300	33142	35270	35453	36115	38375
		एकूण	48170	52986	54230	43312	45431	44654	44495	46011

आधार - 1) जिल्हा शल्य चिकित्सक, सामान्य रुग्णालय, लातूर.

2) जिल्हा आरोग्य अधिकारी, जिल्हा परिषद, लातूर.

अ. क्र.	तालुका	एकूण/ ग्रामीण	कुटुंब कल्याण केंद्रांची संख्या	जननक्षम जोडप्यांची संख्या	31 मार्च अखेर संरक्षित जोडप्यांची संख्या			
					पुरुष नसबंदी	स्त्रियांची नसबंदी	लूपपध्दती	इतर पध्दतीने
(1)	(2)	(3)	(4)	(5)	(6)	(7)	(8)	(9)
1	लातूर	एकूण	10	96051	164	4106	2151	23164
		ग्रामीण	8	37770	164	1958	1121	11738
2	रेणापूर	एकूण	5	21131	83	957	562	5502
		ग्रामीण	5	21131	83	957	562	5502
3	अहमदपूर	एकूण	6	33991	5	1396	702	7621
		ग्रामीण	5	27628	1	438	626	6771
4	जळकोट	एकूण	3	11893	0	600	324	3510
		ग्रामीण	2	11893	0	600	324	3510
5	चाकूर	एकूण	4	26644	24	1011	699	6444
		ग्रामीण	3	26644	24	1011	699	6444
6	शि.अनंतपाळ	एकूण	2	11912	8	545	272	3022
		ग्रामीण	2	11912	8	545	272	3022
7	औसा	एकूण	9	44311	100	2210	1177	14468
		ग्रामीण	7	33074	98	1933	1110	14341
8	निलंगा	एकूण	9	45314	45	2355	1179	12053
		ग्रामीण	7	39876	43	1954	1060	11748
9	देवणी	एकूण	3	13704	7	634	360	5449
		ग्रामीण	2	13704	7	634	360	5449
10	उदगीर	एकूण	6	45136	6	2551	1009	10219
		ग्रामीण	5	26908	1	1417	701	7664
एकूण जिल्हा		एकूण	57	350087	442	16365	8435	91452
		ग्रामीण	46	250540	429	11447	6835	76189

आधार :- 1) जिल्हा शल्य चिकित्सक, सामान्य रुग्णालय, लातूर. 2) जिल्हा आरोग्य अधिकारी, जिल्हा परिषद, लातूर

तक्ता क्रमांक - 12.1

विविध विकास शीर्षाखाली झालेला योजनांतर्गत खर्च

जिल्हा -लातूर

संदर्भ वर्ष : 2008-09

(रुपये लाखात)

अ. क्र.	विकास शीर्ष व उपशीर्ष	जिल्हा पातळीवरील योजनांवर झालेला खर्च						
		बिगर - आदिवासी योजना	आदिवासी उपयोजना	आदिवासी उपयोजना क्षेत्राबाहेरील	विशेष घटक योजना	स्टेटपूल	अनुशेष	एकूण
(1)	(2)	(3)	(4)	(5)	(6)	(7)	(8)	(9)
1	कृषि व संलग्न सेवा							
	1.1 पीक संवर्धन	240.39	-	5.00	291.55	-	-	536.94
	1.2 फलोत्पादन	6.32	-	-	-	-	-	6.32
	1.3 मृदसंधारण	136.55	-	-	149.97	-	-	286.52
	1.4 पशुसंवर्धन	56.33	-	-	12.00	-	-	68.33
	1.5 दुग्धव्यवसाय विकास	-	-	-	-	-	-	-
	1.6 मत्स्यव्यवसाय	4.05	-	-	0.38	-	-	4.43
	1.7 वने	80.00	-	-	-	-	-	80.00
	1.8 पणन, कोठारे व वखारी	-	-	-	-	-	-	-
	1.9 सहकार	210.00	-	-	5.50	-	-	215.50
	एकूण (एक)	733.64	-	5.00	459.40	-	-	1198.04
2	ग्रामीण विकास							
	2.1 एकात्मिक ग्रामीण विकास कार्यक्रम	77.12	-	0.40	58.77	-	-	136.29
	2.2 अवर्षण प्रवण क्षेत्र कार्यक्रम	31.94	-	-	-	-	-	31.94
	2.3 जवाहर रोजगार योजना	162.63	-	-	100.63	-	-	263.26
	2.4 रोजगार हमी योजना	-	-	-	-	-	-	-
	2.5 जमीन सुधारणा	-	-	-	-	-	-	-
	2.6 सामूहिक विकास	21.55	-	-	-	-	-	21.55
	2.7 ग्रामीण स्वच्छता कार्यक्रम	-	-	-	5.00	-	-	5.00
	एकूण (दोन)	293.24	-	0.40	164.40	-	-	458.04
3	पाटबंधारे व पूरनियंत्रण							
	3.1 लघु पाटबंधारे	776.95	-	-	-	-	-	776.95
	3.2 जलप्रदाय क्षेत्र विकास कार्यक्रम	-	-	-	-	-	-	-
	3.3 आयाकट विकास	50.00	-	-	-	-	-	50.00
	3.4 मध्यम प्रकल्प	-	-	-	-	-	-	-
	3.5 पूरनियंत्रण कामे	-	-	-	-	-	-	-
	एकूण (तीन)	826.95	-	-	-	-	-	826.95
4	विद्युत विकास	309.75	-	1.00	150.00	-	-	460.75
	एकूण (चार)	309.75	-	1.00	150.00	-	-	460.75

तक्ता क्रमांक - 12.1

विविध विकास शीर्षाखाली झालेला योजनांतर्गत खर्च

जिल्हा -लातूर

संदर्भ वर्ष : 2008-09

(रुपये लाखात)

अ. क्र.	विकास शीर्ष व उपशीर्ष	जिल्हा पातळीवरील योजनांवर झालेला खर्च						एकूण
		बिगर - आदिवासी योजना	आदिवासी उपयोजना	आदिवासी उपयोजना क्षेत्राबाहेरील	विशेष घटक योजना	स्टेटपूल	अनुशेष	
(1)	(2)	(3)	(4)	(5)	(6)	(7)	(8)	(9)
5	उद्योग व खाणकाम							
	5.1 मोठे व मध्यम उद्योग	-	-	-	-	-	-	-
	5.2 ग्रामीण व लघु उद्योग	88.08	-	-	45.61	-	-	133.69
	एकूण (पाच)	88.08	-	-	45.61	-	-	133.69
6	वाहतूक व दळणवळण							
	6.1 मोठे व लहान बंदरे	-	-	-	-	-	-	-
	6.2 अंतर्देशीय जलवाहतूक	-	-	-	-	-	-	-
	6.3 रस्ते विकास	751.00	-	-	-	-	-	751.00
	एकूण (सहा)	751.00	-	-	-	-	-	751.00
7	सामान्य आर्थिक सेवा							
	7.1 पर्यटन	35.00	-	-	-	-	-	35.00
	7.2 स्थानिक विकास कार्यक्रम	-	-	-	-	-	-	-
	एकूण (सात)	35.00	-	-	-	-	-	35.00
8	सामाजिक आणि सामूहिक सेवा							
	8.1 सामान्य शिक्षण	387.61	-	-	71.00	-	-	458.61
	8.2 क्रिडा व युवक कल्याण	57.04	-	-	110.00	-	-	167.04
	8.3 कला व संस्कृती	22.60	-	-	-	-	-	22.60
	8.4 तांत्रिक शिक्षण	5.00	-	-	1.20	-	197.04	203.24
	8.5 वैद्यकीय शिक्षण व औषधी द्रव्ये	-	-	-	-	-	-	-
	8.6 आरोग्य सेवा	443.20	-	-	20.00	-	424.00	887.20
	8.7 ग्रामीण पाणी पुरवठा व स्वच्छता	565.41	-	-	27.23	-	-	592.64
	8.8 गृहनिर्माण	-	-	-	-	-	-	-
	8.9 नगर विकास	452.00	-	-	261.90	-	-	713.90
	8.10 माहिती व प्रसिध्दी	-	-	-	-	-	-	-
	8.11 मागासवर्गीयांचे कल्याण	116.50	-	94.83	2045.88	-	-	2257.21
	8.12 कामगार व कामगार कल्याण	333.73	-	-	9.20	-	52.45	395.38
	8.13 समाज कल्याण	309.23	-	-	24.96	-	-	334.19
	8.14 स्थानिक विकास कार्यक्रम	-	-	-	-	-	-	-
	8.15 पोषण	-	-	7.00	-	-	-	7.00
	एकूण (आठ)	2692.32	-	101.83	2571.37	-	673.49	6039.01
	एकूण (एक ते आठ)	5729.98	-	108.23	3390.78	-	673.49	9902.48

आधार - जिल्हा नियोजन समिती, लातूर.

तक्ता क्रमांक - 12.2

महाराष्ट्र ग्रामीण रोजगार हमी योजना

जिल्हा - लातूर

संदर्भ वर्ष : 2008-09

अ. क्र.	बाब	कामाचा प्रकार					
		सिंचन	सार्वजनिक कामे (रस्ते)	कृषि	वनीकरण	इतर	एकूण
(1)	(2)	(3)	(4)	(5)	(6)	(7)	(8)
1	नियोजित कामांची संख्या	1738	1126	7433	918	256	11471
2	मंजूर केलेल्या कामांची संख्या	641	177	2829	304	111	4062
3	सुरु केलेल्या कामांची संख्या	145	169	1236	24	5	1579
4	पूर्ण केलेल्या कामांची संख्या	77	125	234	3	-	439
5	मध्येच बंद केलेल्या कामांची संख्या	38	68	97	-	-	203
6	कामांसाठी केलेली तरतूद	404.35	561.607	1063.98	296.92	59.590	2386.447
7	कामांवर झालेला एकूण खर्च (रु.लाखात)	204.90	515.434	1063.98	10.60	59.590	1854.500
8	रोजगार निर्मिती (मनुष्य दिवस लाखात)	1.825	3.005	11.884	0.117	0.017	16.848

आधार :- उपजिल्हाधिकारी (म.ग्रा.रो.ह.यो.),जिल्हाधिकारी कार्यालय,लातूर

तक्ता क्रमांक - 12.3

महाराष्ट्र ग्रामीण रोजगार हमी योजनेखाली घेतलेली कामे, त्यावरील रोजगार व खर्च

जिल्हा - लातूर

संदर्भ: 2008-09

अ. क्र.	महिना	खर्च (रुपये लाखात)		मनुष्य दिवस (लाखात)	रोजगार हमी योजनेखालील I कामांची संख्या
		प्रत्यक्ष (महिन्यातील)	संचित आर्थिक वर्षाच्या आरंभापासून)		
(1)	(2)	(3)	4	(5)	(6)
1	एप्रिल 2008	0.301	0.301	0.004	63
2	मे 2008	525.548	528.849	4.163	644
3	जून 2008	88.889	617.738	1.126	102
4	जुलै 2008	140.813	758.551	1.372	130
5	ऑगस्ट 2008	115.081	873.632	0.269	106
6	सप्टेंबर 2008	70.378	944.010	0.172	110
7	ऑक्टोबर 2008	28.105	972.115	0.061	82
8	नोव्हेंबर 2008	96.885	1069.000	1.268	104
9	डिसेंबर 2008	89.458	1158.458	1.276	204
10	जानेवारी 2009	75.990	1234.448	1.154	148
11	फेब्रुवारी 2009	149.372	1383.820	1.958	153
12	मार्च 2009	470.680	1854.500	4.025	155

आधार - उपजिल्हाधिकारी (म.ग्रा.रो.ह.यो.),जिल्हाधिकारी कार्यालय, लातूर.

तक्ता क्रमांक - 12.4
पिण्याच्या पाण्याच्या सोयी व टंचाई संबंधी केलेल्या उपाययोजना

जिल्हा-लातूर

संदर्भ ः 2008-09

अ. क्र	बाबी	तालुका										
		लातूर	रेणापूर	अहमदपूर	जळकोट	चाकूर	शि.अंतपाळ	औसा	निलंगा	देवणी	उदगीर	एकूण जिल्हे
(1)	(2)	(3)	(4)	(5)	(6)	(7)	(8)	(9)	(10)	(11)	(12)	(12)
1	वस्ती असलेल्या गावांची एकूणसंख्या	117	79	123	47	83	51	127	143	57	95	922
2	गावातील वाडया/वस्त्यांची संख्या	14	18	39	24	27	14	22	26	17	22	223
3	बारा महिने पुरेसे पाणी उपलब्ध असलेल्या											
	3.1 गावांची संख्या	32	45	0	1	26	0	21	40	3	72	240
	3.2 त्याखालील वाडया / वस्त्यांची संख्या	11	15	1	12	15	9	0	8	0	18	89
4	पिण्याच्या पाण्याची टंचाई असलेली गावे व वाडया/वस्त्या											
	संदर्भ वर्षातील											
	अ) एकूण टंचाईग्रस्त गावे (संख्या)	85	34	123	46	57	51	106	103	54	23	682
	ब) एकूण वाडया/वस्त्या (संख्या)	13	3	38	17	12	4	17	19	7	4	134
	बृहत आराखडयानुसार											
	अ) एकूण टंचाईग्रस्त गावे (संख्या)	85	34	123	46	57	51	106	103	54	23	682
	ब) एकूण टंचाईग्रस्त वाडया/वस्त्या (संख्या)	13	3	38	17	12	4	17	19	7	4	134
5	केलेली उपाययोजना											
	अ) टँकरने पुरवठा होणा-या											
	गावांची संख्या	9	7	17	17	5	1	10	4	3	23	96
	गावांतील वाडया/वस्त्यांची संख्या	3	2	5	2	1	0	2	0	1	4	20
	टँकरची संख्या	16	9	18	15	9	1	16	4	6	26	120
	ब) बैलगाडीने पुरवठा होणा-या											
	गावांची संख्या	0	0	0	0	0	0	0	0	0	0	0
	गावांतील वाडया/वस्त्यांची संख्या	0	0	0	0	0	0	0	0	0	0	0
	बैलगाडयांची संख्या	0	0	0	0	0	0	0	0	0	0	0
	क) इतर साधनांनी पुरवठा होणा-या											
	गावांची संख्या	76	27	106	29	52	50	96	99	51	0	586
	गावांतील वाडया/वस्त्यांची संख्या	0	1	33	10	11	5	20	18	16	0	114
	साधने संख्या	75	61	74	35	53	13	75	51	37	63	537

आधार - कार्यकारी अभियंता, ग्रामीण पाणीपुरवठा, जिल्हा
परिषद,लातूर

तक्ता क्रमांक 12.5
रासायनिक खतांचे वाटप

जिल्हा - लातूर

संदर्भ : 2008-09

अ.क्र.	तालुका	रासायनिक खतांचे वाटप (मे.टन)		
		नियंत्रित संस्थांकडून	खाजगी संस्थांकडून	एकूण
(1)	(2)	(3)	(4)	(5)
1	लातूर	3270	13073	16343
2	रेणापूर	2650	7957	10607
3	अहमदपूर	2400	13350	15750
4	जळकोट	950	6500	7450
5	चाकूर	1800	12500	14300
6	शि.अनंतपाळ	1300	2202	3502
7	औसा	3907	7713	11620
8	निलंगा	3900	11300	15200
9	देवणी	750	7520	8270
10	उदगीर	2600	13040	15640
जिल्हा एकूण		23527	95155	118682

टीप :- नियंत्रित संस्थांकडून नुतनीकरण न झाल्याने नियंत्रित संस्थांची संख्या सन 2008-2009 मध्ये कमी झालेली आहे.

आधार - कृषि विकास अधिकारी, जिल्हा परिषद, लातूर.

तक्ता क्रमांक - 12.6

साखर कारखाने

जिल्हा:- लातूर

संदर्भ वर्ष : 2005-06

अ. क्र.	तालुका	साखर कारखान्याचे नाव	सहकारी/खाजगी	कामगार(संख्या)		गळीत क्षमता मे.टन	प्रत्यक्ष गाळप मे.टन	साखरेचे उत्पादन मे.टन	इतर उत्पादने			
				नियमित	हंगामी				इथेनॉल मे. टन	पेपर मे. टन	मद्यार्क हजार लि.	बीज मे. वॉट
(1)	(2)	(3)	(4)	(5)	(6)	(7)	(8)	(9)	(10)	(11)	(12)	(13)
1	लातूर	मांजरा	सहकारी	346	326	2500	310957	32827	-	-	313.8	-
2	लातूर	विकास	सहकारी	101	-	1250	196108	21156	-	-	-	-
3	रेणापूर	रेणा	सहकारी	128	31	1250	109302	11255	-	-	-	-
4	रेणापूर	पन्नगेश्वर	सहकारी	-	-	1250	156370	16704	-	-	-	-
5	औसा	संत शिरोमणी	सहकारी	98	18	1250	0	0	-	-	-	-
6	औसा	तकरी किल्लारी	सहकारी	391	287	1250	30971	3012.1	-	-	-	-
7	चाकूर	जय जवान जय किसान	सहकारी	319	323	1250	12330	631	-	-	-	-
8	निलंगा	शि .पा.निलंगेकर	सहकारी	180	50	2500	0	0	-	-	-	-
9	उदगीर	प्रियदर्शनी तोंडार	सहकारी	280	301	2500	0	0	-	-	-	-
10	अहमदपूर	बाळघाट	सहकारी	52	-	2500	0	0	-	-	-	-

आधार - साखर आयुक्तालय, पुणे

तक्ता क्रमांक - 12.7

वीस कलमी कार्यक्रमाची भौतिक प्रगती.

जिल्हा-लातूर

संदर्भ: 2008-09

अ.क्र.	बाब	परिमाण	उद्दिष्ट	साध्य
(1)	(2)	(3)	(4)	(5)
1	अ) स्वर्णजयंती ग्राम स्वरोजगार योजना	लाभधारकांची संख्या	2454	3130
	ब) संपूर्ण ग्रामीण रोजगार योजना.	लाख मनुष्य दिवस	-	-
	क) लघुउद्योग स्थापन करणे	उद्योग संख्या	1250	606
2	अ) अतिरिक्त जमिनीचे वाटप	हेक्टर	-	-
	ब) लाभधारक	संख्या-अनु.जाती	-	-
		अनु.जमाती	-	-
		इतर	-	-
3	वेठबिगारांचे पुनर्वसन	खेडी संख्या	-	-
4	पिण्यासाठी स्वच्छ पाणी	खेडी संख्या	12	9
5	अ) प्राथमिक आरोग्य केंद्र	केंद्र संख्या	46	46
	ब) उपकेंद्र	उपकेंद्र संख्या	252	252
6	अ) कुटुंब नियोजन शस्त्रक्रिया	संख्या	17523	17150
	ब) सममूल्य शस्त्रक्रिया	संख्या	16292	49074
7	अ) एकात्मिक बालविकास सेवा गट	संख्या	9	9
	ब) अंगणवाडी	संख्या	-	-
8	अ) अनु.जातीच्या कुटुंबांना सहाय्य	संख्या	7564	5500
	ब) अनु.जमातीच्या कुटुंबांना सहाय्य	संख्या	62	41
9	अ) घरांसाठी जागा (इंदिरा आवास योजना)	संख्या	-	-
	ब) नविन घरकूल संख्या घरकूल दुरूस्ती (इंदिरा आवास योजना)	संख्या	2422	2305
	क) आर्थिकदृष्ट्या दुर्बल घटकांसाठी घरे	संख्या	-	-
	ड) कमी उत्पन्न गटासाठी घरे	संख्या	-	-
10	गलिच्छ वस्ती सुधारणा	लोकसंख्या	-	-
11	झाडे लावणे (वनपिभाग व सामाजिक वनीकरण)	संख्या		
	अ) रोपे लागवड	हेक्टर	425.47	441.47
	ब) रोपे लागवडीसाठी सार्वजनिक क्षेत्र रस्त्यालगत	कि.मी.	29.00	85.00
12	रास्त भावाची दुकाने उघडणे	संख्या	1352	1352
13	अ) खेड्यांचे विद्युतीकरण	संख्या	935	935
	ब)पंप संचांसाठी विद्युतीकरण	संख्या	5385	5223
	क) सुधारित चुली	संख्या	-	-
	ड) बायोगॅस	संख्या	150	83

टीप :- संपूर्ण ग्रामीण रोजगार योजना वर्ष 2008-09 पासून महाराष्ट्र ग्रामीण रोजगार हमी योजनेमध्ये वर्ग

करण्यात आल्याने माहिती निरंक दर्शविण्यात आले आहे.

आधार - जिल्हा नियोजन अधिकारी,जिल्हा नियोजन समिती, लातूर.

तक्ता क्रमांक - 12.8

स्थानिक विकास कार्यक्रम (लोकसभा मतदार संघ)

जिल्हा -लातूर

संदर्भ : 2008-09

अ. क्र.	लोकसभा मतदार संघाचे नांव	मतदार संघाला मंजूर तरतूद (रुपये हजारात)	मंजूर कामांची संख्या			मंजूर कामांची अंदाजित किंमत (रुपये हजारात)	संदर्भ वर्षात झालेला एकूण खर्च (रुपये हजारात)
			जुनी अपूर्ण कामे	संदर्भ वर्षातील नवीन कामे	एकूण		
(1)	(2)	(3)	(4)	(5)	(6)	(7)	(8)
1	लातूर	20000	72	73	145	39691	29157
2	नांदेड	1900	4	11	15	4059	2375
3	बीड	0	1	0	1	494	425
एकूण		21900	77	84	161	44244	31957

टीप :- स्तंभ क्र.8 मध्ये दर्शविलेला खर्च हा पुर्वीचा शिल्लक निधी व संदर्भ वर्षातील उपलब्ध निधीतून खर्च करण्यात आल्याने स्तंभ क्र.3 मध्ये दर्शविलेल्या मंजूर तरतुदीपेक्षा जास्तीचा दिसून येतो.

तक्ता क्रमांक - 12.9

स्थानिक विकास कार्यक्रम (विधानसभा मतदार संघ)

जिल्हा -लातूर

संदर्भ : 2008-09

अ. क्र.	विधानसभा मतदार संघाचे नांव	मतदार संघाला मंजूर तरतूद (रुपये हजारात)	मंजूर कामांची संख्या			मंजूर कामांची अंदाजित किंमत (रुपये हजारात)	संदर्भ वर्षात झालेला एकूण खर्च (रुपये हजारात)
			जुनी अपूर्ण कामे	संदर्भ वर्षातील नवीन कामे	एकूण		
(1)	(2)	(3)	(4)	(5)	(6)	(7)	(8)
1	लातूर	10000.00	14	35	49	13177.00	10000.00
2	अहमदपूर	10000.00	18	32	50	12893	10000.00
3	उदगीर	10000.00	18	32	50	10364.00	10000.00
4	हेर	10000.00	19	29	48	10311.00	10000.00
5	निलंगा	10000.00	14	52	66	13111.00	10000.00
6	औसा	10000.00	13	56	69	11801.00	10000.00
7	रेणापूर	1400.00	0	4	4	1400.00	1400.00
एकूण		61400.00	96	240	336	73057.00	61400.00

आधार - जिल्हा नियोजन अधिकारी, लातूर.

तक्ता क्रमांक - 12.10

स्थानिक विकास कार्यक्रम (राज्यसभा सदस्य)

जिल्हा -लातूर

संदर्भ : 2008-09

अ. क्र.	राज्यसभा सदस्य नाव	जिल्ह्याकरिता उपलब्ध करून दिलेली तरतूद (रुपये हजारात)	मंजूर कामांची संख्या			मंजूर कामांची अंदाजित किंमत (रुपये हजारात)	संदर्भ वर्षात झालेला एकूण खर्च (रुपये हजारात)
			जुनी अपूर्ण कामे	संदर्भ वर्षातील नवीन कामे	एकूण		
(1)	(2)	(3)	(4)	(5)	(6)	(7)	(8)
1	मा.श्री.शिवराज पाटील चाकूरकर	20000	33	33	66	56871	24657
2	डॉ.जनार्दन वाघमारे	20000	0	18	18	19733	15523
3	मा.श्री.शरद जोशी	1500	1	2	3	1981	1740
4	मा.श्री.श्याम बेनेगल	2500	0	1	1	2500	1250
5	मा.श्री.राजीव शुक्ला	2500	0	1	1	2500	1250
6	मा.खा.बी.पी.आपटे	0	1	0	1	792	0
7	मा.खा.प्रकाश जावडेकर	2500	0	1	1	2500	1250
एकूण		49000	35	56	91	86877	45670

टीप :- स्तंभ क्र.8 मध्ये दर्शविलेला खर्च हा पूर्वीचा शिल्लक निधी व संदर्भ वर्षातील उपलब्ध निधीतून खर्च करण्यात आल्याने स्तंभ क्र.3 मध्ये दर्शविलेल्या मंजूर तरतुदीपेक्षा जास्तीचा दिसून येतो.

तक्ता क्रमांक - 12.11

स्थानिक विकास कार्यक्रम (विधानपरिषद सदस्य)

जिल्हा - लातूर

संदर्भ - 2008-09

अ. क्र.	विधानपरिषद सदस्यांचे नाव	जिल्ह्याकरिता उपलब्ध करून दिलेली तरतूद (रुपये हजारात)	मंजूर कामांची संख्या			मंजूर कामांची अंदाजित किंमत (रुपये हजारात)	संदर्भ वर्षात झालेला एकूण खर्च (रुपये हजारात)
			जुनी अपूर्ण कामे	संदर्भ वर्षातील नवीन कामे	एकूण		
(1)	(2)	(3)	(4)	(5)	(6)	(7)	(8)
1	मा.श्री.दिलीपराव देशमुख	3500.00	6	32	38	4729.00	3500.00
2	मा.श्री.विक्रम काळे	3000.00	15	46	61	2393.00	3000.00
3	मा.श्री.श्रीकांत जोशी	250.00	0	1	1	250.00	250.00
4	मा.श्री.दिवाकर रावते	300.00	0	1	1	300.00	300.00
5	मा.श्री.पाशा पटेल	2492.00	1	7	8	2346.00	2492.00
6	मा.श्री.राणाजगजितसिंह	500.00	0	1	1	500.00	500.00
7	मा.श्री.गोविंदराव आदिक	1200.00	0	3	3	1200.00	1200.00
8	मा.श्री.एम.एस.शेख	1000.00	0	2	2	1000.00	1000.00
9	मा.श्री.प्रकाश अण्णा शेंडगे	150.00	0	1	1	150.00	150.00
10	मा.श्री.अरुणभाई गुजराथी	256.00	0	2	2	256.00	256.00
11	मा.श्री.केशवराव मानकर	1000.00	0	1	1	1000.00	1000.00
12	मा.श्री.सतिश चव्हाण	167.00	0	6	6	167.00	167.00
एकूण		13815.00	22	103	125	14291.00	13815.00

टीप :- 1) मा.श्री.दिलीपरावजी देशमुख,वि.प.स.यांचा शासनाकडून उपलब्ध निधी रु.100.00 लक्ष पैकी उतर जिल्हयास रु.65.00 लक्ष निधी उतर जिल्हयास वर्ग करण्यात आला आहे.2) मा.श्री.पाशा पटेल,वि.प.स.यांचा शासनाकडून उपलब्ध झालेला निधी रु.100.00 लक्ष पैकी इतर जिल्हयास वर्ग करण्यात आला आहे.3) मा.श्री.विक्रम काळे,वि.प.स.यांचा शासनाकडून उपलब्ध निधी रु.100.00 लक्ष पैकी इतर जिल्हयास वर्ग करण्यात आला आहे.

आधार :- जिल्हा नियोजन अधिकारी,लातूर.

तक्ता क्रमांक - 13.1
पोलिस अधिकारी / कर्मचारी यांची संख्या

जिल्हा -लातूर

संदर्भ वर्ष:2008-09

अ. क्र.	पदनाम	संख्या	
		एकूण संख्या	पैकी महिलांची संख्या
(1)	(2)	(3)	(4)
1	पोलिस अधिकारी/ कर्मचा-यांची संख्या		
	1.1 पोलिस उपमहानिरीक्षक	-	-
	1.2 पोलिस आयुक्त	-	-
	1.3 पोलिस उप आयुक्त	-	-
	1.4 पोलिस सहायक आयुक्त	-	-
	1.5 पोलिस अधीक्षक	1	-
	1.6 अपर पोलिस अधीक्षक	1	-
	1.7 पोलिस उप अधीक्षक	6	-
	1.8 पोलिस निरीक्षक	18	-
	1.9 पोलिस उप निरीक्षक	49	1
	1.10 पोलिस जमादार/ हवालदार	538	3
	1.11 पोलिस शिपाई / पोलिस नाईक	1189	115
	एकूण पोलिस अधिकारी/ कर्मचारी संख्या	1802	119
2	पोलिस ठाणे	22	xx
3	आउट पोस्ट	14	xx
4	पोलिस चौकी	0	xx
5	लॉकअप्स	19	xx
6	पोलिस ठाणे, आउट पोस्ट व सब पोस्ट आदींची सोय असलेली गावे व शहरे	36	xx
7	पोलिस दलांचा एकूण खर्च (रू.लाखात)	3444.57	xx
आधार - 1) जिल्हा पोलिस अधीक्षक , लातूर			

तक्ता क्रमांक - 13.2

दिवाणी व फौजदारी न्यायालयांत निकालात काढलेली प्रकरणे

जिल्हा- लातूर

संदर्भ वर्ष: 2008-09

अ. क्र.	न्यायालये	एकूण प्रकरणे	मूळ		अपील	
			नियमित	संकीर्ण	नियमित	संकीर्ण
(1)	(2)	(3)	(4)	(5)	(6)	(7)
1	दिवाणी न्यायालय	9653	6067	871	2334	381
2	फौजदारी न्यायालय	14235	11730	1293	472	740
3	लोक न्यायालय	-	-	-	-	-
4	कामगार न्यायालय	126	39	87	-	-
5	औद्योगिक न्यायालय	134	84	25	25	-
6	कौटुंबिक न्यायालय	-	-	-	-	-
7	जिल्हा दंडाधिकारी तथा कार्यकारी दंडाधिकारी	74	46	-	-	28

आधार -1)जिल्हा व सत्र न्यायाधीश, लातूर

2)आयुक्त, कामगार न्यायालय, लातूर

3)आयुक्त, औद्योगिक न्यायालय, लातूर

4)लोक आयुक्त, लातूर

5) जिल्हा दंडाधिकारी व कार्यकारी दंडाधिकारी ,लातूर

6)समुपदेशक, कौटुंबिक न्यायालय, लातूर

चित्रपट गृहे, व्ही.डी.ओ. केंद्र आणि केबलधारक यांची आकडेवारी

जिल्हा-लातूर

संदर्भ वर्ष: 31.3.2009

अ. क्र.	तालुका	कायम स्वरुपी चित्रपटगृहे		फिरती चित्रपटगृहे		व्हीडीओ केंद्रे		केबल धारक		वसूल केलेला करमणूक कर (रुपये हजारात)
		संख्या	प्रत्येक खेळा साठी असलेली आसन क्षमता	संख्या	प्रत्येक खेळा साठी असलेली आसन क्षमता	संख्या	प्रत्येक खेळा साठी असलेली आसन क्षमता	केबल चालक संख्या	केबल ग्राहक संख्या	
(1)	(2)	(3)	(4)	(5)	(6)	(7)	(8)	(9)	(10)	(11)
1	लातूर	7	6439	0	0	3	170	49	15608	9899.00
2	रेणापूर	0	0	0	0	0	0	4	399	21.00
3	अहमदपूर	2	640	0	0	3	195	5	1686	600.00
4	जळकोट	0	0	0	0	1	35	1	130	70.00
5	चाकूर	0	0	0	0	1	60	5	1035	193.00
6	शि.अनंतपाळ	0	0	0	0	2	110	6	419	87.00
7	औसा	0	0	0	0	4	200	7	1651	248.00
8	निलंगा	3	1548	0	0	1	75	8	1993	668.00
9	देवणी	0	0	0	0	3	125	1	315	80.00
10	उदगीर	4	2346	0	0	0	0	20	5366	2615.00
जिल्हा एकूण		16	10973	0	0	18	970	106	28602	14481.00

टीप :- जिल्हाधिकारी कार्यालय यांच्या अभिलेखावरून खात्री केली असता वसूल केलेला करमणूक करामोड परिमाण न दिल्यामुळे आकडे लाखात किंवा हजारात उल्लेख न केल्यामुळे खात्री केल्यानंतर त्यांनी दिलेली माहिती लाखात दिले आहे.सन 2007-.08 ची माहिती लाखात आहे.वरील माहिती प्रत्यक्ष खात्री करून घेण्यात आलेली आहे.

आधार-निवासी उपजिल्हाधिकारी,जिल्हाधिकारी कार्यालय,लातूर.

तक्ता क्रमांक - 14.2

मुद्रणालये आणि त्यांनी प्रकाशित केलेली वर्तमानपत्रे व नियतकालिके

जिल्हा-लातूर

संदर्भ-31.3.2009

अ. क्र.	तालुका	मुद्रणालयांची संख्या	दैनिक वर्तमान पत्रे आणि नियतकालिके					
			दैनिक	साप्ताहिक	पाक्षिक	मासिक	त्रैमासिक	वार्षिक
(1)	(2)	(3)	(4)	(5)	(6)	(7)	(8)	(9)
1	लातूर	17	19	31	-	-	-	-
2	रेणापूर	-	-	2	-	-	-	-
3	अहमदपूर	1	-	1	-	-	-	-
4	जळकोट	-	-	-	-	-	-	-
5	चाकूर	-	-	-	-	-	-	-
6	शि.अनंतपाळ	-	-	-	-	-	-	-
7	औसा	1	1	2	-	-	-	-
8	निलंगा	-	-	3	-	-	-	-
9	देवणी	-	-	-	-	-	-	-
10	उदगीर	2	1	2	-	-	-	-
एकूण जिल्हा		21	21	41	-	-	-	-

टीप :- नोंदणीकृत मुद्रणालयाची संख्या तसेच शासनमान्य यादीवरील अधिकृत दैनिक वर्तमानपत्रे वर्तमानपत्रांची संख्या दाखविण्यात आलेली आहे.

आधार:- 1)जिल्हा माहिती अधिकारी, लातूर.

2) जिल्हाधिकारी कार्यालय,गृह शाखा,लातूर

तक्ता क्रमांक - 14.3
लोकसभा व विधानसभा निवडणूकीबाबतची आकडेवारी

जिल्हा- लातूर

संदर्भ वर्ष 2004

अ. क्र.	मतदारसंघाचे नाव	एकूण मतदारांची संख्या	मतदान केलेल्या		मतदारांची संख्या एकूण	मतदानाची टक्के वारी
			पुरुष	स्त्रिया		
लोकसभा निवडणूक : एप्रिल 2004						
1	लातूर - 35	1293202	446198	376482	822680	63.62
लोकसभा एकूण		1293202	446198	376482	822680	63.615738
विधानसभा निवडणूक : ऑक्टो 2004						
1	लातूर - 206	354388	127573	110881	238454	67.29
2	अहमदपूर - 203	195729	76423	69092	145515	74.35
3	उदगीर - 204	220164	81987	73793	155780	70.76
4	हेर - 205	166160	61422	53232	114654	69.00
5	औसा - 210	202440	71562	62958	134520	66.45
6	निलंगा - 211	212617	78977	73422	152399	71.68
विधानसभा एकूण		1351498	497944	443378	941322	69.65

जिल्हा- लातूर

जिल्हा- लातूर

संदर्भ वर्ष 2004

अ. क्र.	मतदारसंघाचे नाव	पक्षनिहाय मिळालेली मते (संख्या)					
		काँग्रेस	भा.ज.प.	शिवसेना	राष्ट्रवादी काँग्रेस	अपक्ष	इतर
लोकसभा निवडणूक : एप्रिल 2004							
1	लातूर - 35	373609	404501	0	0	30781	13789
लोकसभा एकूण		373609	404501	0	0	30781	13789
विधानसभा निवडणूक : ऑक्टो 2004							
1	लातूर - 206	147033	70000	0	0	11717	9704
2	अहमदपूर - 203	43720	48406	0	0	50900	2489
3	उदगीर - 204	0	54488	0	57605	36478	7209
4	हेर - 205	43588	45058	0	0	19245	6763
5	औसा - 210	49865	0	71324	0	6838	6493
6	निलंगा - 211	63990	66346	0	0	18712	3351
विधानसभा एकूण		348196	284298	71324	57605	143890	36009

आधार:- उप जिल्हा निवडणूक अधिकारी ,जिल्हाधिकारी कार्यालय ,लातूर.

तक्ता क्र.-1

आदिवासी उपयोजना क्षेत्रातील गावे व लोकसंख्या

विभाग -

(लोकसंख्या हजारात) (क्षेत्रफळ चौ.कि.मी.)

अ.क्र.	तालुका	संपूर्ण तालुका				आदिवासी उपयोजना मुख्य क्षेत्र			
		गावे	क्षेत्रफळ	एकूण लोकसंख्या	आदिवासी लोकसंख्या (संख्या)	गावे	क्षेत्रफळ	एकूण लोकसंख्या	आदिवासी लोकसंख्या (स्तंभ 9 पैकी)
1	2	3	4	5	6	7	8	9	10
1	लातूर	119	978	243	5				
2	रेणापूर	79	552	122	2				
3	अहमदपूर	121	765	163	4				
4	जळकोट	47	347	69	2				
5	चाकूर	85	668	157	4				
6	शिरूर (अं)	51	330	74	3				
7	औसा	127	1258	249	3				
8	निलंगा	142	1033	255	10				
9	देवणी	57	382	86	3				
10	उदगीर	94	777	172	5				
एकूण जिल्हा		922	7090	1590	41				

तक्ता क्र.1 पुढे चालू

अ.क्र.	तालुका	अतिरिक्त आदिवासी उपयोजना क्षेत्र				आदिवासी उपयोजना क्षेत्रातील प्रमुख आदिवासी जमाती	1 ऑक्टोबर 2008 ची प्रक्षेपित लोकसंख्या
		गावे	क्षेत्रफळ	एकूण लोकसंख्या	आदिवासी लोकसंख्या (स्तंभ 13 मधील)		
1	2	11	12	13	14	15	16
1	लातूर						
2	रेणापूर						
3	अहमदपूर						
4	जळकोट						
5	चाकूर						
6	शिरूर (अं)						
7	औसा						
8	निलंगा						
9	देवणी						
10	उदगीर						
एकूण जिल्हा							

तक्ता क्र.1 पुढे चालू

अ.क्र.	तालुका	आदिवासी उपयोजना क्षेत्रातील गावांपैकी								
		अर्वषण प्रवण क्षेत्रांतर्गत			डोंगरी विभाग विकास कार्यक्रमांतर्गत			पश्चिम घाट विकास कार्यक्रमांतर्गत		
		गावे	क्षेत्रफळ	लोकसंख्या	गावे	क्षेत्रफळ	लोकसंख्या	गावे	क्षेत्रफळ	लोकसंख्या
1	2	17	18	19	20	21	22	23	24	25
1	लातूर									
2	रेणापूर									
3	अहमदपूर									
4	जळकोट									
5	चाकूर									
6	शिरूर (अं)									
7	औसा									
8	निलंगा									
9	देवणी									
10	उदगीर									
एकूण जिल्हा										

टीप :- जिल्ह्यात आदिवासी उपयोजना क्षेत्र घोषित नाही .

आधार :- 1.आदिवासी विकास व नियोजन विभागाचे शासन निर्णय 2.सन 2

तक्ता क्र.-2

आदिवासी उपयोजना क्षेत्रातील शहरांचे क्षेत्र व लोकसंख्या

(क्षेत्रफळ चौ.कि.मी.)

जिल्हा - लातूर

(लोकसंख्या हजारात)

अ.क्र.	तालुका	शहराचे नाव	क्षेत्रफळ	एकूण लोकसंख्या	त्यापैकी आदिवासी लोकसंख्या (संख्या)
1	2	3	4	5	6
1	लातूर	लातूर	21	300	4441
2	रेणापूर				
3	अहमदपूर	अहमदपूर	18	36	381
4	जळकोट				
5	चाकूर				
6	शिरूर (अं.)				
7	औसा	औसा	5	31	179
8	निलंगा	निलंगा	17	31	561
9	देवणी				
10	उदगीर	उदगीर	6	92	1620
एकूण जिल्हा			67	490	7182

टीप :-1) जिल्ह्यात आदिवासी उपयोजना क्षेत्र घोषित नाही.

2)

स्तंभ क्र.6 मधील लोकसंख्या ही आदिवासी उपयोजना क्षेत्राबाहेरील आदिवासींची असून ती नगण्य असल्याने आकडे प्रत्यक्ष संख्येत देण्यात आलेले आहेत. आधार : 1 आदिवासी विकास व नियोजन विभागाचे शासन निर्णय 2. सन 2001 ची जनगणना

तक्ता क्र.3

आदिवासी उपयोजना क्षेत्रातील व क्षेत्राबाहेरील आदिवासी लोकसंख्या

जिल्हा - लातूर

(लोकसंख्या - प्रत्यक्ष)

अ.क्र.	तालुका	एकूण आदिवासी लोकसंख्या	आदिवासी उपयोजना क्षेत्रातील आदिवासी लोकसंख्या (तक्ता 1 स्तंभ 26 प्रमाणे)		आदिवासी उपयोजना क्षेत्राबाहेरील आदिवासी लोकसंख्या	
			लोकसंख्या	एकूण आदिवासी लोकसंख्येशी टक्केवारी (स्तंभ 4/3)	लोकसंख्या (स्तंभ 3-4)	स्तंभ 3 मधील एकूण आदिवासी लोकसंख्येशी टक्केवारी (स्तंभ 6/3)
1	2	3	4	5	6	7
1	लातूर	9016			9016	100
2	रेणापूर	2109			2109	100
3	अहमदपूर	4819			4819	100
4	चाकूर	3918			3918	100
5	जळकोट	1601			1601	100
6	शिरूर (अ)	2825			2825	100
7	औसा	3507			3507	100
8	निलंगा	10403			10403	100
9	देवणी	3435			3435	100
10	उदगीर	6203			6203	100
एकूण जिल्हा		47836			47836	100

टीप :- जिल्ह्यात आदिवासी उपयोजना क्षेत्र घोषित नाही म्हणून स्तंभ 4 व 5 ची माहिती निरंक आहे.

आधार :- 1. आदिवासी विकास व नियोजन विभागाचे शासन निर्णय

2. सन 2001 ची जनगणना

तक्ता क्र.4

आदिवासी उपयोजना क्षेत्रातील व तालुक्यातील लोकसंख्येचे स्त्री पुरुष निहाय वर्गीकरण व साक्षरतेचे प्रमाण

जिल्हा -लातूर

अ.क्र.	तालुका	आदिवासी उपयोजना क्षेत्राची एकूण लोकसंख्या (तक्ता 1 स्तंभ 25 प्रमाणे)			आदिवासी उपयोजना क्षेत्राची एकूण लोकसंख्या (तक्ता 1 स्तंभ 26 प्रमाणे)			आदिवासी उपयोजना क्षेत्रातील आदिवासी लोकसंख्येशी टक्केवारी		
		पुरुष	स्त्रिया	एकूण	पुरुष	स्त्रिया	एकूण	पुरुष 6/3	स्त्रिया 7/4	एकूण 8/5
1	2	3	4	5	6	7	8	9	10	11
1	लातूर	4766	4250	9016						
2	रेणापूर	1097	1012	2109						
3	अहमदपूर	2502	2317	4819						
4	जळकोट	833	768	3918						
5	चाकूर	2019	1899	1601						
6	शि.अनंतपाळ	1402	1423	2825						
7	ओसा	1850	1657	3507						
8	निलंगा	5403	5000	10403						
9	देवणी	1712	1723	3435						
10	उदगार	3205	2998	6203						
एकूण - जिल्हा		24789	23047	47836						

तक्ता क्र. 4 पुढे चालू

अ.क्र.	तालुका	आदिवासी उपयोजना क्षेत्रातील [स्त्री पुरुष प्रमाण दरहजार पुरुषामध्ये स्त्रियांचे प्रमाण (स्तंभ 6चे 7 शी)]	आदिवासी लोकसंख्येचे साक्षरतेचे प्रमाण			तालुक्याचे स्त्री पुरुष प्रमाण	तालुक्याचे साक्षरतेचे प्रमाण (%)		
			पुरुष	स्त्रिया	एकूण		पुरुष	स्त्रिया	एकूण
1	2	12	13	14	15	16	17	18	19
1	लातूर	892				921	85.2	64.7	75.4
2	रेणापूर	923				940	78.7	53.3	66.4
3	अहमदपूर	926				929	84.9	58.5	72.2
4	जळकोट	922				945	80.5	51.9	66.6
5	चाकूर	941				937	83.2	57.5	70.7
6	शि.अनंतपाळ	1015				938	83	58.9	71.3
7	आसा	896				941	79.9	56.6	68.6
8	निलंगा	925				950	80.5	56.1	68.5
9	देवणी	1006				956	85.1	60.0	72.8
10	उदगार	935				929	84.3	61.6	73.4
एकूण - जिल्हा		930				935	82.9	59.4	71.5

टीप :-जिल्ह्यात आदिवासी उपयोजना क्षेत्र घोषित नाही म्हणून आदिवासी उपयोजना क्षेत्राबाहेरील लोकसंख्या देण्यात आलेले आहे.तसेच सन 2001चे जनगणनेनुसार आदिवासी साक्षरतेची आकडेवारी देण्यात आलेली नाही. आधार : 1ण आदिवासी विकास व नियोजन विभागाचे शासन निर्णय 2. सन 2001 ची जनगणना

तक्ता क्र.5 भाग 1 आदिवासी उपयोजना क्षेत्र

आदिवासी उपयोजना क्षेत्रातील व तालुक्यातील 0 ते 6 वयोगटातील मुलांची संख्या

जिल्हा - लातूर

अ. क्र.	तालुका	भाग 1 आदिवासी उपयोजना क्षेत्र										
		एकूण लोकसंख्या			स्तंभ 0 ते 6 वयोगटातील मुलांची संख्या (स्तंभ 3 ते 5 पैकी)			0 ते 6 वयोगटातील मुलांची एकूण लोकसंख्येशी टक्केवारी			0 ते 6 वयोगटामधील दर हजारी स्त्री पुरुष प्रमाण (स्तंभ 7 चे 6 शी)	
		पुरुष	स्त्री	एकूण	मुले	मुली	एकूण	मुले स्तंभ6/3	मुली स्तंभ7/4	एकूण स्तंभ8/4		
1	2	3	4	5	6	7	8	9	10	11	12	
1	लातूर	4766	4250	9016								
2	रेणापूर	1097	1012	2109								
3	अहमदपूर	2502	2317	4819								
4	जळकोट	833	768	1601								
5	चाकूर	2019	1899	3918								
6	शिरूर (अ.)	1402	1423	2825								
7	औसा	1850	1657	3507								
8	निलंगा	5403	5000	10403								
9	देवणी	1712	1723	3435								
10	उदगीर	3205	2998	6203								
	एकूण जिल्हा	24789	23047	47836								

तक्ता क्र.5 भाग 2 तालुका

आदिवासी उपयोजना क्षेत्रातील व तालुक्यातील 0 ते 6 वयोगटातील मुलांची संख्या

जिल्हा - लातूर

अ. क्र.	तालुका	भाग 2 तालुका									
		एकूण लोकसंख्या			स्तंभ 0 ते 6 वयोगटातील मुलांची संख्या (स्तंभ 3 ते 5 पैकी)			0 ते 6 वयोगटातील मुलांची एकूण लोकसंख्येशी टक्केवारी			0 ते 6 वयोगटामधील दर हजारी स्त्री पुरुष प्रमाण (स्तंभ 7 चे 6 शी)
		पुरुष	स्त्री	एकूण	मुले	मुली	एकूण	मुले स्तंभ6/3	मुली स्तंभ7/4	एकूण स्तंभ8/4	
1	2	3	4	5	6	7	8	9	10	11	12
1	लातूर	282329	260085	542414	44245	39679	83924	15.67	15.26	15.47	897
2	रेणापूर	63000	59192	122192	10011	9239	19250	15.89	15.61	15.75	923
3	अहमदपूर	103171	95882	199053	16360	14960	31320	15.86	15.60	15.73	914
4	जळकोट	35581	33617	69198	5659	5257	10916	15.90	15.64	15.78	929
5	चाकूर	81123	76012	157135	13141	12019	25160	16.20	15.81	16.01	914
6	शिरूर (अ.)	38220	35861	74081	6006	5488	11494	15.71	15.30	15.52	914
7	औसा	144346	135894	280240	23669	21980	45649	16.40	16.17	16.29	929
8	निलंगा	146724	139365	286089	23522	21744	45266	16.03	15.60	14.77	924
9	देवणी	43914	41980	85894	6884	6435	13319	15.68	15.33	15.51	935
10	उदगीर	136849	127140	263989	20895	19584	40479	15.27	15.40	15.33	937
	एकूण जिल्हा	1075257	1005028	2080285	170392	156385	326777	15.85	15.56	15.71	918

टीप :-जिल्ह्यात आदिवासी उपयोजना क्षेत्र घोषित नाही.आधार :- 1. आदिवासी विकास व नियोजन विभागाचे शासन निर्णय 2.सन 2001 ची

जनगणना

तक्ता क्र.6

आदिवासी उपयोजना क्षेत्रातील गावांचे लोकसंख्येनुसार वर्गीकरण

जिल्हा - लातूर

अ.क्र.	तालुका	लोकसंख्येनुसार गावांची संख्या							
		200 पेक्षा कमी	200 ते 499	500 ते 999	1000 ते 1999	2000 ते 4999	5000 ते 9999	10000 व त्यापेक्षा जास्त	एकूण गावे
1	2	3	4	5	6	7	8	9	10
1	लातूर	66	5	1		1			73
2	रेणापूर	30	2	1					33
3	अहमदपूर	37	9						46
4	जळकोट	21	2	1					24
5	चाकूर	33	6						39
6	शिरूर अनंतपाळ	33	3						36
7	औसा	61	3	1					65
8	निलंगा	86	9	2					97
9	देवणी	33	4						37
10	उदगीर	48	7		1				56
एकूण जिल्हा		448	50	6	1	1	0	0	506

टीप :- जिल्ह्यात आदिवासी उपयोजना क्षेत्र घोषित नाही म्हणून आदिवासी उपयोजना क्षेत्राबाहेरील आदिवासी (ओटीएसपी) ची माहिती आदिवासी संख्या असलेले गावे व शहरे यांची माहिती दर्शविण्यात आले आहे.

आधार :- 1.आदिवासी विकास व नियोजन विभागाचे शासन निर्णय

2.सन 2001 ची जनगणना

तक्ता क्र.7

आदिवासी उपयोजना क्षेत्रातील पशुधन (1997 च्या पशुगणनेनुसार) व पशुवैद्यकीय सेवा

जिल्हा - लातूर

अ.क्र.	तालुका	1997 पशुगणनेनुसार पशुधन (संख्या)							
		गाय	बैल	म्हैस	रेडे	मेंढया	बकऱ्या	इतर पशुधन	एकूण पशुधन
1	2	3	4	5	6	7	8	9	10
1	लातूर								
2	रेणापूर								
3	अहमदपूर								
4	जळकोट								
5	चाकूर								
6	शिरूर (अ.)								
7	औसा								
8	निलंगा								
9	देवणी								
10	उदगीर								
एकूण जिल्हा									

तक्ता क्र. 7 पुढे चालू

अ.क्र.	तालुका	उपलब्ध पशुवैद्यकीय सेवा			
		कोंबडया	पशुवैद्यकीय सर्वचिकित्सालय (संख्या)	पशुवैद्यकीय दवाखाने	पशुउपचार केंद्रे
1	2	11	12	13	14
1	लातूर				
2	रेणापूर				
3	अहमदपूर				
4	जळकोट				
5	चाकूर				
6	शिरूर (अ.)				
7	औसा				
8	निलंगा				
9	देवणी				
10	उदगीर				
एकूण जिल्हा					

टीप :- जिल्हयात आदिवासी उपयोजना घोषित क्षेत्र नाही.पशुगणनेनुसार आदिवासी उपयोजना क्षेत्राबाहेरील आदिवासीसाठी पशुधनाची वेगळी माहिती नाही.

आधार :- जिल्हा पशुसंवर्धन उपसंचालक आणि जिल्हा पशुसंवर्धन अधिकारी,जिल्हा परिषद

तक्ता क्र.8

आदिवासी उपयोजना क्षेत्रातील व तालुक्यातील वनव्याप्त क्षेत्र आणि जमिनीचा वापर

जिल्हा - लातूर

क्षेत्र - हेक्टरमध्ये

अ.क्र.	तालुका	एकूण भौगोलिक क्षेत्र	वनव्याप्त क्षेत्र			
			राखीव	संरक्षित	अवर्गीकृत	एकूण क्षेत्र
1	2	3	4	5	6	7
1	लातूर					
2	रेणापूर					
3	अहमदपूर					
4	जळकोट					
5	चाकूर					
6	शिरूर (अ.)					
7	औसा					
8	निलंगा					
9	देवणी					
10	उदगीर					
एकूण जिल्हा						

तक्ता क्र.8 पुढे चालू

अ.क्र.	तालुका	आदिवासी उपयोजना क्षेत्रातील जमिनीचा वापर				
		एकूण भौगोलिक क्षेत्र	लागवडी खालील क्षेत्र	निव्वळ लागवडी खालील क्षेत्र	ओलिता खालील निव्वळ क्षेत्र	ओलिता खालील निव्वळ क्षेत्राची लागवडी खालील निव्वळ क्षेत्राशी टक्केवारी
1	2	8	9	10	11	12
1	लातूर					
2	रेणापूर					
3	अहमदपूर					
4	जळकोट					
5	चाकूर					
6	शिरूर (अ.)					
7	औसा					
8	निलंगा					
9	देवणी					
10	उदगीर					
एकूण जिल्हा						

तक्ता क्र.8 पुढे चालू

जिल्हा - लातूर

क्षेत्र - हेक्टरमध्ये

अ.क्र.	तालुका	तालुक्यातील जमिनीचा वापर				
		एकूण भौगोलिक क्षेत्र	लागवडी खालील क्षेत्र	निव्वळ लागवडी खालील क्षेत्र	ओलिता खालील निव्वळ क्षेत्र	ओलिता खालील निव्वळ क्षेत्राची लागवडी खालील क्षेत्राशी टक्केवारी (सं. 16.15)
1	2	13	14	15	16	17
1	लातूर					
2	रेणापूर					
3	अहमदपूर					
4	जळकोट					
5	चाकूर					
6	शिरूर (अ.)					
7	औसा					
8	निलंगा					
9	देवणी					
10	उदगीर					
एकूण जिल्हा						

टीप :- जिल्ह्यात आदिवासी उपयोजना क्षेत्र घोषित नाही.

आधार :- 1. तहसीलदार 2. वन संरक्षक

तक्ता क्र.9

आदिवासी उपयोजना क्षेत्रातील मुख्य व गौण वन उत्पादने

जिल्हा - लातूर

अ.क्र.	वन उत्पादनाचे नाव	परिमाण	उत्पादन
1	इमारती लाकूड	घनमिटर	
2	जळाउ लाकूड	घनमिटर	
3	इमारती वासे	संख्या	
4	गौण वन उत्पादन		
	1. बांबू	संख्या	
	2. गवत	में.टन	
	3. विडी पाने [तेंदूपत्ता]	स्टॅ.बॅग	
	4. डिक	क्विंटल	
	5. हिरडा	क्विंटल	
5	इतर		
	1. आपटा पाने	पेंडी	
	2. मोहाची फुले	क्विंटल	
	3. घायपात	मे.टन	
	4. शिकेकाई	क्विंटल	
	5. मध	किलो	
	6. चिंच फळे	क्विंटल	
	7. बाभूळ फळे	क्विंटल	
	8. शिंदी पाने	पेंडी	

टीप :- जिल्ह्यात आदिवासी उपयोजना क्षेत्र घोषित नाही.

आधार :- 1. वन संरक्षक

2. उप वन संरक्षक

तक्ता क्र.10

आदिवासी उपयोजना क्षेत्रातील सिंचनाच्या व पाणी उपवसण्याच्या सोयी

जिल्हा - लातूर

अ.क्र.	तालुका	सिंचनाच्या सोयी (संख्या)				
		मोठे प्रकल्पे	मध्यम प्रकल्प	लघु सिंचन प्रकल्प		पाझर तलाव
				राज्य	स्थानिक	
1	2	3	4	5	6	7
1	लातूर					
2	रेणापूर					
3	अहमदपूर					
4	जळकोट					
5	चाकूर					
6	शिरूर (अ.)					
7	औसा					
8	निलंगा					
9	देवणी					
10	उदगीर					
एकूण जिल्हा						

तक्ता क्र.10 पुढे चालू

अ.क्र.	तालुका	कोल्हापूर बंधारा	भुयारी/ साठवण बंधारा	उपसा जलसिंचन योजना	सिंचन विहिरी	बसविलेले कृषि पंप	
						डिझेल पंप	विद्युत पंप
1	2	8	9	10	11	12	13
1	लातूर						
2	रेणापूर						
3	अहमदपूर						
4	जळकोट						
5	चाकूर						
6	शिरूर (अ.)						
7	औसा						
8	निलंगा						
9	देवणी						
10	उदगीर						
एकूण जिल्हा							

टीप :- जिल्हयात आदिवासी उपयोजना क्षेत्र घोषित नाही.

आधार :- 1. गटविकास अधिकारी,पंचायत समिती 2. कार्यकारी अभियंता,ल.पा.विभाग[राज्य स्तर व स्थानिक स्तर], 3.कार्यकारी अभियंता,ल.पा.विभाग जिल्हा परिषद,4. कार्यकारी अभियंता,महाराष्ट्र राज्य विद्युत मंडळ

तक्ता क्र.11

आदिवासी उपयोजना क्षेत्रातील व तालुक्यातील पिण्याच्या पाण्याची उपलब्धता

जिल्हा - लातूर

अ.क्र.	तालुका	आदिवासी उपयोजना क्षेत्रातील गावे	बारमाही पिण्याचे पाणी उपलब्ध असलेल्या गावांची संख्या(गावांच्या हददीतील सर्व वाड्या/पाडे/टोले धरून)	स्तंभ 4 मधील बारमाही पिण्याच्या पाण्याची सोय असलेल्या गावांचे पिण्याच्या पाण्याच्या प्रमुख साधनानुसार वर्गीकरण		
				नळ योजना संख्या	हातपंप बसविलेल्या विहिरी	विद्युत पंप बसविलेल्या विहिरी
1	2	3	4	5	6	7
1	लातूर					
2	रेणापूर					
3	अहमदपूर					
4	जळकोट					
5	चाकूर					
6	शिरूर (अ)					
7	औसा					
8	निलंगा					
9	देवणी					
10	उदगीर					
एकूण जिल्हा						

तक्ता क्र.11 पुढे चालू

अ.क्र.	तालुका	स्तंभ 4 मधील बारमाही पिण्याच्या पाण्याची सोय असलेल्या गावांचे पिण्याच्या पाण्याच्या प्रमुख साधनानुसार वर्गीकरण			बारमाही पुरेसा पाणी पुरवठा नसलेली आदिवासी उपयोजना क्षेत्रातील गावे				
		साध्या विहिरी संख्या	इतर साधने ओढा कालवा (संख्या)	एकूण(5 ते 9) ही संख्या स्तंभ 4 एवढी असणे आवश्यक आहे	मूळ गावे (संख्या)	गावठान सोडून वाडे/ पाडे/ डाले संख्या	टंचाईग्रस्त गावे	टँकरग्रस्त गावे	बैल गाडी
1	2	8	9	10	11	12	13	14	15
1	लातूर								
2	रेणापूर								
3	अहमदपूर								
4	जळकोट								
5	चाकूर								
6	शिरूर (अ)								
7	औसा								
8	निलंगा								
9	देवणी								
10	उदगीर								
एकूण जिल्हा									

तक्ता क्र.11 पुढे चालू

अ.क्र.	तालुका	बारमाही पुरेसा पाणी पुरवठा नसलेली तालुक्यातील गावे				
		मूळ गावे (संख्या)	गावठान सोडून वाडे/पाडे/डाल गे संख्या	टंचाईग्रस्त गावे	टँकरग्रस्त गावे	बैल गाडी
1	2	16	17	18	19	20
1	लातूर					
2	रेणापूर					
3	अहमदपूर					
4	जळकोट					
5	चाकूर					
6	शिरूर (अ)					
7	औसा					
8	निलंगा					
9	देवणी					
10	उदगीर					
एकूण जिल्हा						

टीप :- जिल्ह्यात आदिवासी उपयोजना क्षेत्र घोषित नाही.
 आधार :- 1.गटविकास अधिकारी,पंचायत समिती
 2. कार्यकारी अभियंता, पाणीपुरवठा विभाग,जिल्हा परिषद

तक्ता क्र.12

आदिवासी उपयोजना क्षेत्रात उपलब्ध असलेल्या आरोग्य सेवा

जिल्हा - लातूर

अ.क्र.	तालुका	आदिवासी उपयोजना क्षेत्रात उपलब्ध असलेल्या आरोग्य सेवा					
		ग्रामीण/कुटीर रूग्णालये		प्राथमिक आरोग्य केंद्रे		उपकेंद्रे	
		संख्या	प्रति ग्रामीण/कुटीर रूग्णालये	केंद्रे	प्रति प्रा.आ.केंद्र लोकसंख्या	केंद्रे	प्रति उपकेंद्र लोकसंख्या
1	2	3	4	5	6	7	8
1	लातूर						
2	रेणापूर						
3	अहमदपूर						
4	जळकोट						
5	चाकूर						
6	शिरूर (अ)						
7	औसा						
8	निलंगा						
9	देवणी						
10	उदगीर						
एकूण जिल्हा							

तक्ता क्र.12 पुढे चालू

अ.क्र.	तालुका	आदिवासी उपयोजना क्षेत्रात उपलब्ध असलेल्या आरोग्य सेवा					
		प्राथमिक आरोग्य पथके	फिरती आरोग्य पथके	आयुर्वेदिक दवाखाने	पाडा स्वयं सेवक	भरारी पथके	फिरती आश्रमशाळा पथके
1	2	9	10	11	12	13	14
1	लातूर						
2	रेणापूर						
3	अहमदपूर						
4	जळकोट						
5	चाकूर						
6	शिरूर (अ)						
7	औसा						
8	निलंगा						
9	देवणी						
10	उदगीर						
एकूण जिल्हा							

टीप : - जिल्ह्यात आदिवासी उपयोजना क्षेत्र घोषित नाही.

आधार :- 1.गटविकास अधिकारी,पंचायत समिती 2.जिल्हा आरोग्य अधिकारी,जि.प. 3. जिल्हा शल्य चिकित्सक

तक्ता क्र.13

आदिवासी उपयोजना क्षेत्रातील शैक्षणिक सुविधा
भाग-1 आश्रमशाळा व वसतिगृहाव्यतिरीक्त संस्था

जिल्हा - लातूर

(30 सप्टेंबर 2008 रोजीची स्थिती)

अ.क्र.	तालुका	वस्तीशाळा				अंगणवाड्या			
		संख्या	एकूण विद्यार्थी	आदिवासी विद्यार्थी	शिक्षक (भरलेली पदे)	संख्या	एकूण विद्यार्थी	आदिवासी विद्यार्थी	शिक्षक (भरलेली पदे)
1	2	3	4	5	6	7	8	9	10
1	लातूर								
2	रेणापूर								
3	अहमदपूर								
4	जळकोट								
5	चाकूर								
6	शिरूर अनंतपाळ								
7	औसा								
8	निलंगा								
9	देवणी								
10	उदगीर								
एकूण जिल्हा									

तक्ता क्र.13 भाग -1 पुढे चालू

अ.क्र.	तालुका	प्राथमिक शाळा				माध्यमिक शाळा			
		संख्या	एकूण विद्यार्थी	आदिवासी विद्यार्थी	शिक्षक (भरलेली पदे)	संख्या	एकूण विद्यार्थी	आदिवासी विद्यार्थी	शिक्षक (भरलेली पदे)
1	2	11	12	13	14	15	16	17	18
1	लातूर								
2	रेणापूर								
3	अहमदपूर								
4	जळकोट								
5	चाकूर								
6	शिरूर अनंतपाळ								
7	औसा								
8	निलंगा								
9	देवणी								
10	उदगीर								
एकूण जिल्हा									

तक्ता क्र.13 भाग - 1 पुढे चालू

जिल्हा - लातूर

(30 सप्टेंबर 2008 रोजीची स्थिती)

अ.क्र.	तालुका	उच्च माध्यमिक				महाविद्यालये			
		संख्या	एकूण विद्यार्थी	आदिवासी विद्यार्थी	शिक्षक (भरलेली पदे)	संख्या	एकूण विद्यार्थी	आदिवासी विद्यार्थी	शिक्षक (भरलेली पदे)
1	2	19	20	21	22	23	24	25	26
1	लातूर								
2	रेणापूर								
3	अहमदपूर								
4	जळकोट								
5	चाकूर								
6	शिरूर अनंतपाळ								
7	औसा								
8	निलंगा								
9	देवणी								
10	उदगीर								
एकूण जिल्हा									

तक्ता क्र.13 भाग -1 पुढे चालू

अ.क्र.	तालुका	औद्योगिक प्रशिक्षण संस्था			
		संख्या	एकूण विद्यार्थी	आदिवासी विद्यार्थी	शिक्षक (भरलेली पदे)
1	2	27	28	29	30
1	लातूर				
2	रेणापूर				
3	अहमदपूर				
4	जळकोट				
5	चाकूर				
6	शिरूर अनंतपाळ				
7	औसा				
8	निलंगा				
9	देवणी				
10	उदगीर				
एकूण जिल्हा					

टीप :- जिल्ह्यात आदिवासी उपयोजना क्षेत्र घोषित नाही म्हणून माहिती निरंक आहे.

तक्ता क्र.13

आदिवासी उपयोजना क्षेत्रातील शैक्षणिक सुविधा
भाग-2 आश्रमशाळा व वसतिगृह सुविधा

जिल्हा - लातूर

(30 सप्टेंबर 2008 रोजीची स्थिती)

अ.क्र.	तालुका	इतर व्यवसाय प्रशिक्षण केंद्र				शासकिय आश्रमशाळा			
		संख्या	एकूण विद्यार्थी	आदिवासी विद्यार्थी	शिक्षक (भरलेली पदे)	संख्या	एकूण विद्यार्थी	आदिवासी विद्यार्थी	शिक्षक (भरलेली पदे)
1	2	31	32	33	34	35	36	37	38
1	लातूर								
2	रेणापूर								
3	अहमदपूर								
4	जळकोट								
5	चाकूर								
6	शिरूर अनंतपाळ								
7	औसा								
8	निलंगा								
9	देवणी								
10	उदगीर								
एकूण जिल्हा									

अ.क्र.	तालुका	अनुदानित आश्रमशाळा				शासकीय वसतीगृहे		
		संख्या	एकूण विद्यार्थी	आदिवासी विद्यार्थी	शिक्षक (भरलेली पदे)	संख्या	आदिवासी विद्यार्थी	
							मुले	मुली
1	2	39	40	41	42	43	44	45
1	लातूर					3	147	44
2	रेणापूर							
3	अहमदपूर							
4	जळकोट							
5	चाकूर							
6	शिरूर अनंतपाळ	1	400	400	10			
7	औसा							
8	निलंगा							
9	देवणी							
10	उदगीर							
एकूण जिल्हा								

तक्ता क्र.13 भाग-2 पुढे चालू

जिल्हा - लातूर

(30 सप्टेंबर 2008 रोजीची स्थिती)

अ.क्र.	तालुका	संख्या	अनुदानित वस्तीगृहे	
			मुले	मुली
1	2	46	47	48
1	लातूर			
2	रेणापूर			
3	अहमदपूर			
4	जळकोट			
5	चाकूर			
6	शिरूर अनंतपाळ			
7	औसा			
8	निलंगा			
9	देवणी			
10	उदगीर			
एकूण जिल्हा				

टीप :- जिल्ह्यात आदिवासी क्षेत्र घोषित नाही म्हणून आदिवासी उपयोजना क्षेत्राबाहेरील आदिवासीसाठीच्या आश्रमशाळा व वस्तीगृहांची माहिती देण्यात आलेले आहे.

आधार :- प्रकल्प अधिकारी,एकात्मिक आदिवासी विकास प्रकल्प

तक्ता क्र.14

आदिवासी उपयोजना क्षेत्रात/तालुक्यात उपलब्ध असलेल्या विविध सुविधानुसार गावांची संख्या

जिल्हा - लातूर

अ.क्र.	तालुका	आदिवासी उपयोजनेतील गावे	सुविधा उपलब्ध असलेल्या आदिवासी उपयोजना क्षेत्रातील गावांची संख्या							
			बारमाही रस्ते	एस.टी. बस थांबा	रास्त भावाची दुकाने	डाकघर	राष्ट्रीकृत/सहकारी बँका	दुधसंकलन केंद्रे	दुरध्वनी केंद्रे	दुरध्वनी जोडणीची संख्या
1	2	3	4	5	6	7	8	9	10	11
1	लातूर									
2	रेणापूर									
3	अहमदपूर									
4	जळकोट									
5	चाकूर									
6	शिरूर (अ)									
7	औसा									
8	निलंगा									
9	देवणी									
10	उदगीर									
एकूण जिल्हा										

तक्ता क्र.14 पुढे चालू

अ.क्र.	तालुका	आदिवासी उपयोजनेतील गावे	सुविधा उपलब्ध असलेल्या तालुक्यातील गावांची संख्या							
			बारमाही रस्ते	एस.टी. बस थांबा	रास्त भावाची दुकाने	डाकघर	राष्ट्रीकृत/सहकारी बँका	दुधसंकलन केंद्रे	दुरध्वनी केंद्रे	दुरध्वनी जोडणीची संख्या
1	2	12	13	14	15	16	17	18	19	20
1	लातूर									
2	रेणापूर									
3	अहमदपूर									
4	जळकोट									
5	चाकूर									
6	शिरूर (अ)									
7	औसा									
8	निलंगा									
9	देवणी									
10	उदगीर									
एकूण जिल्हा										

टीप :- जिल्ह्यात आदिवासी उपयोजना क्षेत्र घोषित नाही.

आधार :- 1.गटविकास अधिकारी,पंचायत समिती 2.तहसीलदार 3.अधिक्षक डाक 4.भारत संचार निगम लिमिटेड

तक्ता क्र.15

आदिवासी उपयोजना क्षेत्रातील सार्वजनिक सोयीची अंतरानुसार उपलब्धता

जिल्हा - लातूर

अ.क्र.	तालुका	आदिवासी उपयोजनेतील गावे	बारमाही रस्ता				एस.टी.बस थाबा			
			गावांत	3 कि.मी. पर्यंत	3 ते 5 कि.मी.	5 कि.मी. पेक्षा जास्त	गावांत	3 कि.मी. पर्यंत	3 ते 5 कि.मी.	5 कि.मी. पेक्षा जास्त
1	2	3	4	5	6	7	8	9	10	11
1	लातूर									
2	रेणापूर									
3	अहमदपूर									
4	चाकूर									
5	जळकोट									
6	शिरूर (अ)									
7	औसा									
8	निलंगा									
9	देवणी									
10	उदगीर									
एकूण जिल्हा										

तक्ता क्र.15 पुढे चालू

अ.क्र.	तालुका	आदिवासी उपयोजनेतील गावे	रास्त भावाची दुकाने				डाकघर			
			गावांत	3 कि.मी. पर्यंत	3 ते 5 कि.मी.	5 कि.मी. पेक्षा जास्त	गावांत	3 कि.मी. पर्यंत	3 ते 5 कि.मी.	5 कि.मी. पेक्षा जास्त
1	2	3	12	13	14	15	16	17	18	19
1	लातूर									
2	रेणापूर									
3	अहमदपूर									
4	चाकूर									
5	जळकोट									
6	शिरूर (अ)									
7	औसा									
8	निलंगा									
9	देवणी									
10	उदगीर									
एकूण जिल्हा										

तक्ता क्र.15 पुढे चालू

अ.क्र.	तालुका	आदिवासी उपयोजनेतील गावे	राष्ट्रीयकृत / सहकारी बँका				दूधसकलन केंद्र			
			गावांत	3 कि.मी. पर्यंत	3 ते 5 कि.मी.	5 कि.मी. पेक्षा जास्त	गावांत	3 कि.मी. पर्यंत	3 ते 5 कि.मी.	5 कि.मी. पेक्षा जास्त
1	2	3	20	21	22	23	24	25	26	27
1	लातूर									
2	रेणापूर									
3	अहमदपूर									
4	चाकूर									
5	जळकोट									
6	शिरूर (अ)									
7	औसा									
8	निलंगा									
9	देवणी									
10	उदगीर									
एकूण जिल्हा										

तक्ता क्र.15 पुढे चालू

अ.क्र.	तालुका	आदिवासी उपयोजनेतील गावे	दुरध्वनी केंद्र				प्राथमिक आरोग्य केंद्र			
			गावांत	3 कि.मी. पर्यंत	3 ते 5 कि.मी.	5 कि.मी. पेक्षा जास्त	गावांत	3 कि.मी. पर्यंत	3 ते 5 कि.मी.	5 कि.मी. पेक्षा जास्त
1	2	3	28	29	30	31	32	33	34	35
1	लातूर									
2	रेणापूर									
3	अहमदपूर									
4	चाकूर									
5	जळकोट									
6	शिरूर (अ)									
7	औसा									
8	निलंगा									
9	देवणी									
10	उदगीर									
एकूण जिल्हा										

तक्ता क्र.15 पुढे चालू

अ.क्र.	तालुका	आदिवासी उपयोजनेतील गावे	ग्रामांण / कुटीर रूग्णालय				पशुवैद्यकीय सेवा			
			गावांत	3 कि.मी. पर्यंत	3 ते 5 कि.मी.	5 कि.मी. पेक्षा जास्त	गावांत	3 कि.मी. पर्यंत	3 ते 5 कि.मी.	5 कि.मी. पेक्षा जास्त
1	2	3	36	37	38	39	40	41	42	43
1	लातूर									
2	रणापूर									
3	अहमदपूर									
4	चाकूर									
5	जळकोट									
6	शिरूर (अ)									
7	औसा									
8	निलंगा									
9	देवणी									
10	उदगीर									
एकूण जिल्हा										

टीप :- जिल्ह्यात आदिवासी उपयोजना क्षेत्र घोषित नाही.

आधार :- 1.गटविकास अधिकारी,पंचायत समिती

2. तहसिलदार

अधिक्षक डाकघर

भारत संचार निगम लिमिटेड

सहाय्यक निबंधक (सहकारी संस्था)

3ण

4.

5.

तक्ता क्रमांक 16

आदिवासी उपयोजना क्षेत्रातील सहकारी संस्था

जिल्हा :- लातूर

अ.क्र.	तालुका	प्राथमिक कृषि पतसंस्था			आदिवासी सहकारी संस्था			इतर बिगर कृषि पतसंस्था			दुग्ध संस्था		
		संस्था	सभासद		संस्था	सभासद		संस्था	सभासद		संस्था	सभासद	
			एकुण	पैकी आदिवासी		एकुण	पैकी आदिवासी		एकुण	पैकी आदिवासी		एकुण	पैकी आदिवासी
1	2	3	4	5	6	7	8	9	10	11	12	13	14
1	लातूर												
2	रेणापूर												
3	अहमदपूर												
4	जळकोट												
5	चाकूर												
6	शिरूर अ.												
7	औसा												
8	निलंगा												
9	देवणी												
10	उदगीर												
एकुण जिल्हा													

तक्ता क्र.16 पुढे चालू

अ.क्र.	तालुका	जंगल कामगार संस्था			मजूर संस्था			इतर संस्था		
		संस्था	सभासद		संस्था	सभासद		संस्था	सभासद	
			एकुण	पैकी आदिवासी		एकुण	पैकी आदिवासी		एकुण	पैकी आदिवासी
1	2	15	16	17	18	19	20	21	22	23
1	लातूर									
2	रेणापूर									
3	अहमदपूर									
4	जळकोट									
5	चाकूर									
6	शिरूर अ.									
7	औसा									
8	निलंगा									
9	देवणी									
10	उदगीर									
एकुण जिल्हा										

टीप :- जिल्हयात आदिवासी उपयोजना क्षेत्र घोषित नाही.

आधार :- 1) जिल्हा उपनिबंधक सहकारी संस्था 2) तालुका सहाययक निबंधक सहकारी संस्था

तक्ता क्रमांक 17 भाग 1. आदिवासी उपयोजना क्षेत्र
आदिवासी उपयोजना क्षेत्रातील व तालुक्यातील दर्जा आणि पृष्ठभागानुसार रस्त्यांची लांबी (कि.मी.)

जिल्हा :- लातूर

अ.क्र.	तालुका	दर्जानुसार रस्त्यांची लांबी (कि.मी.)						पृष्ठभागानुसार रस्त्यांची लांबी				एकुण लांबीशी सिमेंट व डांबरी लांबीची % (स्तंभ 11/8)	एकुण लांबीशी पृष्ठांकीत लांबीची % (स्तंभ 12/8)	प्रत्येक शंभर चौ.कि.मी. क्षेत्रफळातील रस्त्यांची लांबी	
		राष्ट्रीय महामार्ग	राज्य महामार्ग	प्रमुख जिल्हा मार्ग	इतर जिल्हा मार्ग	ग्राम मार्ग	एकुण रस्ते लांबी	अपृष्ठांकीत	पृष्ठांकीत						
									खडीचे	डांबरी/सिमेंट कॉंक्रीट	एकुण			पृष्ठांकीत	एकुण
1	2	3	4	5	6	7	8	9	10	11	12	13	14	15	16
1	लातूर														
2	रेणापूर														
3	अहमदपूर														
4	जळकोट														
5	चाकूर														
6	शिरूर अनंतपाळ														
7	औसा														
8	निलंगा														
9	देवणी														
10	उदगीर														
एकुण जिल्हा															

टीप :- जिल्ह्यात आदिवासी उपयोजना क्षेत्र घोषित नाही.

आधार :- 1. गटविकास अधिकारी, पंचायत समिती 2. कार्यकारी अभियंता, सार्वजनिक बांधकाम विभाग 3. कार्यकारी अभियंता, बांधकाम विभाग, जिल्हा परिषद.

तक्ता क्रमांक 17 भाग 2. तालुका
तालुक्यातील दर्जा आणि पृष्ठभागानुसार रस्त्यांची लांबी (कि.मी.)

जिल्हा :- लातूर

अ.क्र.	तालुका	दर्जानुसार रस्त्यांची लांबी (कि.मी.)						पृष्ठभागानुसार रस्त्यांची लांबी			एकुण लांबीशी सिमेंट व डांबरी लांबीची % (स्तंभ 11/8)	एकुण लांबीशी पृष्ठांकीत लांबीची % (स्तंभ 12/8)	प्रत्येक शंभर चौ.कि.मी. क्षेत्रफळातील रस्त्यांची लांबी		
		राष्ट्रीय महामार्ग	राज्य महामार्ग	प्रमुख जिल्हा मार्ग	इतर जिल्हा मार्ग	ग्राम मार्ग	एकुण रस्ते लांबी	अपृष्ठांकीत	पृष्ठांकीत				पृष्ठांकीत	एकुण	
									खडीचे	डांबरी/सिमेंट काँक्रीट					एकुण
1	2	3	4	5	6	7	8	9	10	11	12	13	14	15	16
1	लातूर														
2	रेणापूर														
3	अहमदपूर														
4	जळकोट														
5	चाकूर														
6	शिरूर अनंतपाळ														
7	औसा														
8	निलंगा														
9	देवणी														
10	उदगीर														
एकुण जिल्हा															

टीप :- जिल्ह्यात आदिवासी उपयोजना क्षेत्र घोषित नाही.

आधार :- 1.गटविकास अधिकारी,पंचायत समिती 2. कार्यकारी अभियंता,सार्वजनिक बांधकाम विभाग 3. कार्यकारी अभियंता,बांधकाम विभाग,जिल्हा परिषद.

तक्ता क्रमांक 18

महाराष्ट्र राज्य सहकारी आदिवासी विकास महामंडळाचे कार्य

जिल्हा :- लातूर

अ.क्र.	तालुका	आदिवासी उपयोजना क्षेत्रातील गावांची संख्या	एकाधिकार खरेदी केंद्र (संख्या)	एकाधिकार खरेदी करणा-या सहकारी आदिवासी सेवा संस्था	सन 2008-09 मधिल महामंडळाकडून केलेली एकाधिकार खरेदी							सन 2008-09 मधिल खावटी कर्ज	
					साळ	वराई	खुरसणी	भुईमुग	हिरडा	इतर	एकुण	लाभार्थी	रूपये लाखात
1	2	3	4	5	6	7	8	9	10	11	12	13	14
1	लातूर												
2	रेणापूर												
3	अहमदपूर												
4	जळकोट												
5	चाकूर												
6	शिरूर अ.												
7	औसा												
8	निलंगा												
9	देवणी												
10	उदगीर												
एकुण जिल्हा													

आधार :- प्रादेशिक व्यवस्थापक, महाराष्ट्र सहकारी आदिवासी विकास महामंडळ, मर्यादित.

तक्ता क्रमांक 19

सन 2008-09 मधिल 20 कलमी कार्यक्रमांतर्गत योजना निहाय आदिवासी उपयोजना क्षेत्रातील आदिवासी लाभार्थी कुटूंबे

जिल्हा :-लातूर

अ.क्र.	तालुका	2001 जनगणने प्रमाणे कुटूंब संख्या		दारिद्र्य रेषेखालील कुटूंबे संख्या 1997 च्या पाहणीनुसार		सन 2008-09 मधिल 20 कलमी कार्यक्रमांतर्गत योजना निहाय आदिवासी उपयोजना क्षेत्रातील आदिवासी लाभार्थी कुटूंबे												
		एकुण	आदिवासी	एकुण	आदिवासी	नविन विहिरी	विहिर दुरुस्ती	विधन विहिरी (बोअरवेल)	कृषि निविष्टा वाटप	विद्युत पंपाचा पुरवठा	तेल पंप पुरवठा	बैल गाडी	बैल जोडी	इंदिरा आवास		स्वर्ण जयंती ग्राम स्वरोजगार योजना		
														नविन घरकुले	घरकुल दुरुस्ती	एकुण वजावट	वैयक्तिक स्वरोजगारी अनु.जमाती	वैयक्तिक लाभार्थी अ.ज.
1	2	3	4	5	6	7	8	9	10	11	12	13	14	15	16	17	18	19
1	लातूर	100260	536	14408	536	0	1	-	-	-	0	-	-	52	-	-	8	-
2	रेणापूर	23393	1	7816	1	0	0	-	-	-	3	-	-	58	-	-	0	-
3	अहमदपूर	36448	133	10255	133	2	1	-	-	-	0	-	-	12	-	-	10	-
4	जळकोट	12716	141	4382	141	2	1	-	-	-	0	-	-	1	-	-	1	-
5	चाकूर	28085	810	8600	810	8	1	-	-	-	7	-	-	18	-	-	8	-
6	शिरूर अ.	13810	22	4940	22	2	0	-	-	-	0	-	-	7	-	-	27	-
7	ओसा	54759	963	16327	963	7	1	-	-	-	1	-	-	12	-	-	11	-
8	निलंगा	52472	1481	16207	1481	6	1	-	-	-	3	-	-	47	-	-	35	-
9	देवणी	15859	398	5165	398	2	1	-	-	-	0	-	-	9	-	-	6	-
10	उदगीर	43798	941	10036	941	12	3	-	-	-	1	-	-	8	-	-	1	-
एकुण जिल्हा		381600	5426	98136	5426	41	10	-	-	-	15	-	-	224	-	-	107	-

टीप :-1)जिल्ह्यात आदिवासी उपयोजना क्षेत्र घोषित नाही म्हणून आदिवासी उपयोजना क्षेत्राबाहेरील लाभार्थी आदिवासी कुटुंबांची माहिती देण्यात आली आहे.

2) 2001 च्या जनगणनेप्रमाणे आदिवासी कुटुंब संख्या उपलब्ध नसल्याने स्तंभ क्र. 4 मध्ये दारिद्र्य रेषेखालील आदिवासी कुटुंब संख्या देण्यात आले आहे.

आधार :- प्रकल्प संचालक,जिल्हा ग्रामीण विकास येत्रणा,लातूर

तक्ता क्रमांक 20

आमदारांच्या स्थानिक विकास कार्यक्रमांतर्गत आदिवासी उपयोजना क्षेत्रातील कामे

विवरण :-

(रूपये लाखात)

अ.क्र.	आदिवासी मतदारसंघ	2006-07					2007-08					2008-09				
		अपुर्ण कामांची संख्या	अपुर्ण कामासाठी लागणारी रक्कम	नविन मंजूर कामे (संख्या)	नविन कामांसाठी मंजूर रक्कम	एकूण झालेला खर्च	अपुर्ण कामांची संख्या	अपुर्ण कामासाठी लागणारी रक्कम	नविन मंजूर कामे (संख्या)	नविन कामांसाठी मंजूर रक्कम	एकूण झालेला खर्च	अपुर्ण कामांची संख्या	अपुर्ण कामासाठी लागणारी रक्कम	नविन मंजूर कामे (संख्या)	नविन कामांसाठी मंजूर रक्कम	एकूण झालेला खर्च
1	2	3	4	5	6	7	8	9	10	11	12	13	14	15	16	17
एकुण जिल्हा																

टीप :- जिल्ह्यात आदिवासी उपयोजना क्षेत्र घोषित नाही.

आधार :- जिल्हा नियोजन समिती, जिल्हाधिकारी कार्यालय.लातूर

तक्ता क्रमांक 21

खासदारांच्या स्थानिक विकास कार्यक्रमांतर्गत आदिवासी उपयोजना क्षेत्रातील कामे

जिल्हा :- लातूर

(रूपये लाखात)

अ.क्र.	आदिवासी मतदार संघ	2006-07			2007-08			2008-09		
		मंजूर कामे (संख्या)	मंजूर कामांची रक्कम	एकुण खर्चाची रक्कम	मंजूर कामे (संख्या)	मंजूर कामांची रक्कम	एकुण खर्चाची रक्कम	मंजूर कामे (संख्या)	मंजूर कामांची रक्कम	एकुण खर्चाची रक्कम
1	2	3	4	5	6	7	8	9	10	11
एकुण जिल्हा										

टीप :- जिल्ह्यात आदिवासी उपयोजना क्षेत्र घोषित नाही.

आधार :- जिल्हा नियोजन समिती, जिल्हाधिकारी कार्यालय, लातूर

तक्ता क्रमांक 22

डोंगरी विकास कार्याक्रमांतर्गत आदिवासी उपयोजना क्षेत्रातील कामे

जिल्हा :- लातूर

(रूपये लाखात)

अ.क्र.	आदिवासी मतदार संघ	2006-07			2007-08			2008-09		
		मंजूर कामे संख्या	मंजूर कामांची रक्कम	एकुण खर्चाची रक्कम	मंजूर कामे संख्या	मंजूर कामांची रक्कम	एकुण खर्चाची रक्कम	मंजूर कामे संख्या	मंजूर कामांची रक्कम	एकुण खर्चाची रक्कम
1	2	3	4	5	6	7	8	9	10	11
एकुण जिल्हा										

टीप :- जिल्ह्यात आदिवासी उपयोजना क्षेत्र घोषित नाही.
आधार :- जिल्हा नियोजन समिती, जिल्हाधिकारी कार्यालय, लातूर.

तक्ता क्रमांक 23

आदिवासी उपयोजनेंतर्गत (टीएसपी) योजनांची विकासशिर्ष निहाय वर्ष 2007-08 व 2008-09 ची आर्थिक प्रगती

जिल्हा :-लातूर

(रूपये लाखात)

अ.क्र.	विकासशिर्ष व उपशिर्ष	2007-08			2008-09		
		मंजूर नियतव्यय	प्राप्त निधी	झालेला खर्च	मंजूर नियतव्यय	प्राप्त निधी	झालेला खर्च
1	2	3	4	5	6	7	8
एक	कृषि व संलग्न सेवा						
1	पिक संवर्धन						
2	फलोत्पादन						
3	मृद व जलसंधारण						
4	पशुसंवर्धन						
5	दुग्ध व्यवसाय विकास						
6	मत्स्य व्यवसाय						
7	पणन कोठारे व वखारी						
8	वने						
9	सहकार						
एकुण एक							
दोन	ग्रामिण विकास						
1	स्वर्ण जयंती ग्राम स्वयंरोजगार विकास कार्यक्रम						
2	अवर्षण प्रवण क्षेत्र कार्यक्रम						
3	संपुर्ण ग्रामिण रोजगार योजना						
4	रोजगार हमी योजना						
5	ग्रामिण स्वच्छता कार्यक्रम						
एकुण दोन							
तीन	पाटबंधारे व पूर नियंत्रण						
1	लघु पाटबंधारे (स्थानिक क्षेत्र)						
2	जलप्रदाय क्षेत्र विकास कार्यक्रम						
3	आयाकेट विकास						
4	पूर नियंत्रण						
एकुण तीन							
चार	विद्युत विकास						
पाच	उद्योग व खाणकाम						
1	मोठे व मध्यम उद्योग						
2	ग्रामिण व लघु उद्योग						
एकुण पाच							

तक्ता क्रमांक 23 पुढे चालू ..

आदिवासी उपयोजनेतर्गत (टीएसपी) योजनांची विकासशिर्ष निहाय वर्ष 2007-08 व 2008-09 ची आर्थिक प्रगती

जिल्हा-लातूर

(२०५८)

लातूर

अ.क्र.	विकासशिर्ष व उपशिर्ष	2007-08			2008-09		
		मंजूर नियतव्यय	प्राप्त निधी	झालेला खर्च	मंजूर नियतव्यय	प्राप्त निधी	झालेला खर्च
1	2	3	4	5	6	7	8
सहा	वाहतूक व दळण-वळण						
1	मोठी व लहान बंदरे						
2	अंतर्देशिय जलवाहतूक						
3	रस्ते विकास						
एकुण सहा							
सात	सामान्य आर्थिक सेवा						
1	पर्यावरण विकास						
एकुण सात							
आठ	सामाजिक आणि सामुहिक सेवा						
1	सामान्य शिक्षण						
2	क्रिडा व युवक कल्याण						
3	कला व संस्कृती						
4	तांत्रिक शिक्षण						
5	वैद्यकिय शिक्षण व औषधी द्रव्य						
6	आरोग्य सेवा						
7	ग्रामिण पाणीपुरवठा व स्वच्छता						
8	गृहनिर्माण						
9	नगरविकास						
10	माहिती व प्रसिद्धी						
11	मागासवर्गीयांचे कल्याण						
12	कामगार व कामगार कल्याण						
13	समाज कल्याण						
14	पोषण						
एकुण आठ							
एकुण एक ते आठ							
न्युक्लिअस बजेट							

टीप :- जिल्ह्यात आदिवासी उपयोजना क्षेत्र घोषित नाही.

तक्ता क्रमांक 24

आदिवासी उपयोजना क्षेत्राबाहेरील (ओटीएसपी) योजनांची विकासशिर्ष निहाय वर्ष 2007-08 व 2008-09 ची आर्थिक प्रगती

जिल्हा :-

(रूपये लाखात)

अ.क्र.	विकासशिर्ष व उपशिर्ष	2007-08			2008-09		
		मंजूर नियतव्यय	प्राप्त निधी	झालेला खर्च	मंजूर नियतव्यय	प्राप्त निधी	झालेला खर्च
1	2	3	4	5	6	7	8
एक	कृषि व संलग्न सेवा						
1	पिक संवर्धन	25.42	25.42	25.42	5.42	5.00	5.00
2	फलोत्पादन	-	-	-	-	-	-
3	मृद व जलसंधारण	-	-	-	-	-	-
4	पशुसंवर्धन	3.15	3.15	3.15	-	-	-
5	दुग्ध व्यवसाय विकास	-	-	-	-	-	-
6	मत्स्य व्यवसाय	-	-	-	-	-	-
7	पणन कोठारे व वखारी	-	-	-	-	-	-
8	वने	-	-	-	-	-	-
9	सहकार	-	-	-	-	-	-
एकुण एक		28.57	28.57	28.57	5.42	5.00	5.00
दोन	ग्रामिण विकास						
1	स्वर्ण जयंती ग्राम स्वयंरोजगार विकास कार्यक्रम	0.36	0.36	0.36	0.40	0.40	0.40
2	अवर्षण प्रवण क्षेत्र कार्यक्रम	-	-	-	-	-	-
3	संपुर्ण ग्रामिण रोजगार योजना	-	-	-	-	-	-
4	रोजगार हमी योजना	-	-	-	-	-	-
5	ग्रामिण स्वच्छता कार्यक्रम	-	-	-	-	-	-
एकुण दोन		0.36	0.36	0.36	0.40	0.40	0.40
तीन	पाटबंधारे व पूर नियंत्रण						
1	लघु पाटबंधारे (स्थानिक क्षेत्र)	-	-	-	-	-	-
2	जलप्रदाय क्षेत्र विकास कार्यक्रम	-	-	-	-	-	-
3	आयाकेट विकास	-	-	-	-	-	-
4	पूर नियंत्रण	-	-	-	-	-	-
एकुण तीन		-	-	-	-	-	-
चार	विद्युत विकास	1.00	1.00	1.00	1.00	1.00	1.00
पाच	उद्योग व खाणकाम						
1	मोठे व मध्यम उद्योग	-	-	-	-	-	-
2	ग्रामिण व लघु उद्योग	-	-	-	-	-	-
एकुण पाच		-	-	-	-	-	-

तक्ता क्रमांक 24 पुढे चालू ..

आदिवासी उपयोजना क्षेत्राबाहेरील (ओटीएसपी) योजनांची विकासशिर्ष निहाय वर्ष 2007-08 व 2008-09 ची आर्थिक प्रगती

जिल्हा :- लातूर

(रूपये लाखात)

अ.क्र.	विकासशिर्ष व उपशिर्ष	2007-08			2008-09		
		मंजूर नियतव्यय	प्राप्त निधी	झालेला खर्च	मंजूर नियतव्यय	प्राप्त निधी	झालेला खर्च
1	2	3	4	5	6	7	8
सहा	वाहतूक व दळण-वळण						
1	मोठी व लहान बंदरे	-	-	-	-	-	-
2	अंतर्देशिय जलवाहतूक	-	-	-	-	-	-
3	रस्ते विकास	-	-	-	-	-	-
	एकुण सहा	-	-	-	-	-	-
सात	सामान्य आर्थिक सेवा						
1	पर्यावरण विकास	-	-	-	-	-	-
	एकुण सात	-	-	-	-	-	-
आठ	सामाजिक आणि सामुहिक सेवा						
1	सामान्य शिक्षण	-	-	-	-	-	-
2	क्रिडा व युवक कल्याण	-	-	-	1.00	0.00	0.00
3	कला व संस्कृती	-	-	-	-	-	-
4	तांत्रिक शिक्षण	-	-	-	-	-	-
5	वैद्यकिय शिक्षण व औषधी द्रव्य	-	-	-	-	-	-
6	आरोग्य सेवा	-	-	-	-	-	-
7	ग्रामिण पाणीपुरवठा व स्वच्छता	-	-	-	-	-	-
8	गृहनिर्माण	-	-	-	-	-	-
9	नगरविकास	-	-	-	-	-	-
10	माहिती व प्रसिद्धी	-	-	-	-	-	-
11	मागासवर्गीयांचे कल्याण	13.50	12.50	12.35	59.32	96.32	94.83
12	कामगार व कामगार कल्याण	-	-	-	-	-	-
13	समाज कल्याण	-	-	-	-	-	-
14	पोषण	-	-	-	7.00	7.00	7.00
	एकुण आठ	13.50	12.50	12.35	67.32	103.32	101.83
	एकुण एक ते आठ	43.43	42.43	42.28	74.14	109.72	108.23
	न्युक्लिअस बजेट						

परिशिष्ट - 1

महाराष्ट्र राज्यातील घोषित अनुसूचित जमातीची यादी

अनुसूचित जाती व अनुसूचित जमाती आदेश सुधारणा कायदा 1976 (1976 चा 108)

मधिल परिशिष्ट 1 मधिल भाग 1 नमूद केल्याप्रमाणे

- | | |
|-----------------------------------|----------------------------------|
| 1) आंध | 24) खरिया |
| 2) बैगा | 25) कोकणा, कोकणी |
| 3) बावचा | 26) कोल |
| 4) बरंडा | 27) कोलाम |
| 5) भैना | 28) कोळी ढोर, कोलचा, कोलघा |
| 6) भारिया, भूमिया, भुईनहार, पांडो | 29) महादेव कोळी, डोंगर कोळी |
| 7) भात्रा | 30) कोळी मल्हार |
| 8) भिल्ल | 31) कोंध, खोंड, कांध |
| 9) भुंजिया | 32) कोरकू, बोपची |
| 10) बिंझवार | 33) कोया, भिनेकोया, राजकोया |
| 11) बिरहूल, बिरहोर | 34) नगेसिया, नगासिया |
| 12) चोथरा, छोर्डा | 35) नाईकडा, नायका |
| 13) धाणका, तडवी, तेतारिया, वळवी | 36) धनगड, ओराव |
| 14) धनवार | 37) परधान, पाथरी |
| 15) धोडिया | 38) पारधी, फासेपारधी |
| 16) दुबळा, तलाविया, हलपती | 39) परजा |
| 17) गामित, गामटा, गावित | 40) पटेलिया |
| 18) गोंड | 41) पोमला |
| 19) हलबा, हलबी | 42) राठवा |
| 20) कमार | 43) सवर, सवेरा |
| 21) कातकरी | 44) ठाकूर, ठाकर |
| 22) कवर | 45) थोटी |
| 23) खैरवार | 46) वारली |
| | 47) विटोलिया, कोटवालिया, बरोडिया |

परिशिष्ट - 2

आदिवासी उपयोजना क्षेत्रातील गावांपैकी आवर्षण प्रवण क्षेत्र/डोंगरी क्षेत्र विकास/पश्चिम घाट विकास कार्यक्रमांतर्गत समाविष्ट असलेल्या गावांची यादी

जिल्हा - लातूर

अ.क्र.	तालुका	पुर्णतः की अंशतः	आदिवासी उपयोजना क्षेत्रातील		आवर्षण प्रवण क्षेत्रात येणारी		डोंगरी क्षेत्र विकास कार्यक्रमांतर्गत येणारी		पश्चिम घाट विकास कार्यक्रमांतर्गत येणारी	
			गावांची संख्या	गावांची नावे (फक्त अंशतः तालुक्यातील)	गावांची संख्या	गावांची नावे (फक्त अंशतः तालुक्यातील)	गावांची संख्या	गावांची नावे (फक्त अंशतः तालुक्यातील)	गावांची संख्या	गावांची नावे (फक्त अंशतः तालुक्यातील)
1	2	3	4	5	6	7	8	9	10	11
1	लातूर									
2	रेणापूर									
3	अहमदपूर									
4	जळकोट									
5	चाकूर									
6	शिरूर अ.									
7	औसा									
8	निलंगा									
9	देवणी									
10	उदगीर									
एकुण जिल्हा										

टिप :- जिल्ह्यात आदिवासी उपयोजना क्षेत्र घोषित नाही.

आधार :- 1. प्रकल्प संचालक, जिल्हा ग्रामिण विकास यंत्रणा, जिल्हा परिषद.

2. जिल्हा नियोजन अधिकारी, जिल्हाधिकारी कार्यालय.

3. प्रकल्प अधिकारी, एकात्मिक आदिवासी विकास प्रकल्प.