

अनुक्रमणिका
जिल्हा सामाजिक व आर्थिक समालोचन - मार्च 2009

जिल्हा -सोलापूर

तक्ता क्र.	विषय	पृष्ठ क्र.
1	2	3
भाग-1 समालोचन		
.....	जिल्ह्याचा समग्र आढावा	1
	दृष्टिक्षेपात जिल्हा	16
	रस्ते आणि तालुका सीमा दर्शविणारा जिल्ह्याचा नकाशा	23
	निवडक आलेख	24
भाग-2 सांख्यिकीय तक्ते		
1. निवडक निर्देशक		
1.1	निवडक निर्देशक (1960-2009)	1
2. लोकसंख्याविषयक आकडेवारी		
2.1	लोकसंख्याविषयक निवडक आकडेवारी	6
2.2	लोकसंख्या आणि वृद्धिदर	10
2.3	शहरांची वर्गवारी आणि त्यांची लोकसंख्या	11
2.4	मुख्य व सीमांतिक काम करणा-यांचे उद्योगगटनिहाय वर्गीकरण	12
2.5	धर्म व वयोगटानुसार लोकसंख्या	13
2.6	दारिद्र्य रेषेखालील ग्रामीण कुटुंबे	14
3. जिल्हा उत्पन्न अंदाज		
3.1	क्षेत्रवार जिल्हा उत्पन्न व दरडोई जिल्हा उत्पन्न - चालू किंमतीनुसार	15
3.2	क्षेत्रवार जिल्हा उत्पन्न व दरडोई जिल्हा उत्पन्न - स्थिर किंमतीनुसार	16
4. किंमतीविषयक आकडेवारी		
4.1	निवडक कृषिमालाच्या सरासरी घाऊक किंमती	17
4.2	जिल्हा मुख्यालयातील महत्त्वाच्या वस्तूंच्या मासिक सरासरी किरकोळ किंमती	19
4.3	ग्राहक किंमतीचे निर्देशांक	25
4.4	किंमतीचे महत्त्वाचे निर्देशांक	26
5. जमीन महसूल, स्थानिक संस्थांचे उत्पन्न/ खर्च, बँकिंग, विमा आणि अल्पबचतविषयक आकडेवारी		
5.1	गोळा केलेला जमीन महसूल	27
5.2	स्थानिक स्वराज्य संस्थांचे उत्पन्न व खर्च	28
5.3	बँक कार्यालये, वर्गीकृत बँकाची संख्या, ठेवी व कर्जे	29
5.4	अल्पबचत कार्यक्रमाची प्रगती	30
5.5	आयुर्विमाविषयक आकडेवारी	31

अनुक्रमणिका

जिल्हा सामाजिक व आर्थिक समालोचन - मार्च 2009

जिल्हा -सोलापूर

तक्ता क्र.	विषय	पृष्ठ क्र.
1	2	3
6. कृषि व पदुम विषयक आकडेवारी		
6.1	जमिनीचा वापर	32
6.2	निरनिराळ्या पिकाखालील क्षेत्र	34
6.3	मुख्य पिकाचे दर हेक्टरी अदाजित उत्पादन	43
6.4	निवडक केंद्रातील पर्जन्य दिवसांची संख्या व एकूण पर्जन्य	44
6.5	विविध साधनाखालील ओलिताचे क्षेत्र	45
6.6	निरनिराळ्या पिकाखालील ओलिताचे क्षेत्र	46
6.7	सिंचन विहिरी	52
6.8	कू पनलिका, हातपंप व विद्युत् पंप	53
6.9	लघुपाटबंधा-यांची कामे	54
6.10	मोठे व मध्यम पाटबंधारे प्रकल्प	56
6.11	वहिती धारणेचा प्रकार आणि क्षेत्रफळ गटानुसार वर्गीकरण	59
6.12	कृषि अवजारे	60
6.13	पशुधन	61
6.14	पशुवैद्यकीय संस्था	68
6.15	मान्यताप्राप्त पशुवधगृहे आणि त्यात कत्तल केलेल्या पशूंची संख्या	70
6.16	वनक्षेत्र	71
6.17	मुख्य व गौण वन उत्पादने	72
6.18	भूजल मत्स्यव्यवसाय	73
6.19	दुग्ध विकास सहकारी संस्था	74
7. सहकार क्षेत्र		
7.1	विविध प्रकारच्या सहकारी संस्था	75
7.2	सहकारी संस्थांची वित्तीय स्थिती	76
7.3	सहकारी संस्थांची लेखा परीक्षण वर्गाप्रमाणे संख्या	77
7.4	राज्य/जिल्हा कार्यक्षेत्र असलेल्या सहकारी बँकांचे कार्य	78
7.5	सहकारी संस्थांचे कार्य	79
7.6	बिगरकृषि सहकारी पत संस्थांचे कार्य	83
7.7	जिल्हा आणि प्राथमिक पणन संस्थांचे कार्य	84
7.8	नियंत्रित बाजारपेठांतील कृषि मालाची वार्षिक आवक	87
7.9	परवानाधारक सावकारांची संख्या आणि त्यांनी दिलेली कर्जे	90

अनुक्रमणिका

जिल्हा सामाजिक व आर्थिक समालोचन - मार्च 2009

जिल्हा -सोलापूर

तक्ता क्र.	विषय	पृष्ठ क्र.
1	2	3
8. वीज आणि परिवहन व दळणवळण		
8.1	विद्युतीकरण झालेल्या शहरांची व गावांची संख्या आणि त्यांची लोकसंख्या	91
8.2	विजेचा वापर	91
8.3	प्रकार व पृष्ठभाग यानुसार रस्त्यांची लांबी	92
8.4	मोटार वाहनांची आणि परवानाधारकांची संख्या	93
8.5	महाराष्ट्र राज्य मार्ग परिवहन महामंडळाची प्रवासी वाहतूक	94
8.6	पोस्ट, खाजगी व सार्वजनिक दूरध्वनीची संख्या	95
9. रोजगार व उद्योगविषयक आकडेवारी		
9.1	कारखान्यातील कामगारांची दैनिक सरासरी संख्या	96
9.2	रोजगार व स्वयंरोजगार मार्गदर्शन केंद्रातील आकडेवारी	100
9.3	शासकीय व स्थानिक स्वराज्य संस्थांतील कर्मचा-यांची संख्या	101
9.4	निरनिराळ्या उद्योगांतील रोजगार	102
9.5	कृषि व बिगर -कृषि उद्योग	103
9.6	प्रमुख उद्योग गटानुसार उद्योगांची आणि नियमित काम करणा-या कामगारांची संख्या	104
9.7	महत्त्वाच्या उद्योग गटानुसार कृषि व बिगरकृषि आस्थापनांची व त्यातील कामगारांची संख्या	105
10. शिक्षण		
10.1	शैक्षणिक संस्थांची संख्या	106
10.2	शैक्षणिक संस्थातील शिक्षकांची संख्या	108
10.3	शैक्षणिक संस्थातील विद्यार्थी संख्या	110
10.4	शैक्षणिक संस्थातील अनुसूचित जातीची विद्यार्थी संख्या	112
10.5	शैक्षणिक संस्थातील अनुसूचित जमातीची विद्यार्थी संख्या	114
10.6	शारीरिक शिक्षण महाविद्यालये, क्रीडांगणे, क्रीडा संस्था आणि क्रीडा शिष्यवृत्तीधारक	116
10.7	इयत्तानिहाय विद्यार्थ्यांची संख्या	117
11. सार्वजनिक आरोग्य		
11.1	सार्वजनिक व शासन सहाय्यित वैद्यकीय सुविधांची माहिती	119
11.2	नोंदणी केलेल्या जन्म-मृत्यूंची संख्या	121
11.3	विविध कारणानुसार मृत्यूंची संख्या	123
11.4	माता व बाल संगोपन कार्यक्रमांतर्गत लस टोचणी	124
11.5	कुटुंब कल्याण कार्यक्रम	125

अनुक्रमणिका

जिल्हा सामाजिक व आर्थिक समालोचन - मार्च 2009

जिल्हा -सोलापूर

तक्ता क्र.	विषय	पृष्ठ क्र.
1	2	3
12. योजना		
12.1	विविध विकास शीर्षाखाली झालेला योजनांतर्गत खर्च	126
12.2	रोजगार हमी योजना	128
12.3	रोजगार हमी योजनेखाली घेतलेली कामे, त्यावरील रोजगार व खर्च	129
12.4	पिण्याच्या पाण्याच्या सोयी व टंचाईसंबंधी केलेल्या उपाययोजना	130
12.5	रासायनिक खतांचे वाटप	132
12.6	साखर कारखाने	133
12.7	वीस कलमी कार्यक्रमाची भौतिक प्रगती	135
12.8	स्थानिक विकास कार्यक्रम (लोकसभा मतदार संघ)	136
12.9	स्थानिक विकास कार्यक्रम (विधानसभा मतदार संघ)	136
12.10	स्थानिक विकास कार्यक्रम (राज्यसभा सदस्य)	137
12.11	स्थानिक विकास कार्यक्रम (विधानपरिषद सदस्य)	137
13. न्याय व प्रशासन		
13.1	पोलीस अधिकारी/ कर्मचारी यांची संख्या	138
13.2	दिवाणी व फौजदारी न्यायालयांत निकाली काढलेली कामे/प्रकरणे	139
14. संकीर्ण		
14.1	चित्रपट गृहविषयक आकडेवारी	140
14.2	मुद्रणालये आणि त्यांनी प्रकाशित केलेली वर्तमानपत्रे व नियतकालिके	141
14.3	लोकसभा व विधानसभा निवडणूकाबाबतची आकडेवारी	142
भाग-3 आदिवासी सामाजिक व आर्थिक सांख्यिकी		
1	आदिवासी उपाययोजना क्षेत्रातील व क्षेत्राबाहेरील आदिवासी लोकसंख्या	1

भाग -1

समालोचन

जिल्हा सामाजिक व आर्थिक समालोचन

जिल्हा- सोलापूर

प्रास्ताविक

सोलापूर जिल्हा हा महाराष्ट्र व कर्नाटक राज्यांना जोडणारा दुवा आहे. प्राचीन काळापासून पश्चिम किनाऱ्याकडील चौल कडे जाणारा व्यापारी मार्ग सोलापूर जिल्हयातून जात होता. ब्रिटीश काळात मुंबईशी व्यापारी मार्गानी जोडलेला होता. सध्याचा सोलापूर जिल्हा हा पूर्वी अहमदनगर,पुणे व सातारा या जिल्हयाचा भाग होता. सन 1838 मध्ये सोलापूर हा अहमदनगर जिल्हयाचा उप जिल्हा बनला. त्यात सोलापूर, बार्शी, मोहोळ, माढा, करमाळा, इंडी, हिप्परगी आणि मुद.देबिहाळ हे आठ उपविभाग होते. 1864 मध्ये हा जिल्हा बरखास्त करण्यात आला. 1869 मध्ये सोलापूर, बार्शी, मोहोळ,माढा करमाळा व सातारा जिल्हयातील पंढरपूर व सांगोला हे उपविभाग जोडून सोलापूर जिल्हा तयार झाला. पुढे 1875 मध्ये माळशिरस ही त्यात जोडण्यात आला . सन 1956 मध्ये राज्य पुनर्रचनेनंतर सोलापूर जिल्हा मुंबई प्रांतात समाविष्ट करण्यात आला व 1960 पासून महाराष्ट्र राज्यातील एक जिल्हा बनला आहे.

1 सन 2001 च्या जनगणनेनुसार सोलापूर जिल्हयाचे एकूण भौगोलिक क्षेत्रफळ 14895 चौ.कि.मी. असून एकूण लोकसंख्या 38.50 लाख आहे. लोकसंख्येनुसार जिल्हयाचा 8 वा क्रमांक लागतो. यापैकी 26.24 लाख ग्रामीण लोकसंख्या असून नागरी लोकसंख्या 12.25 लाख इतकी आहे तर लोकसंख्या वाढीचा दशवार्षिक दर 0.191 असा असून लोकसंख्येची घनता 258.74 तर दर हजारी स्त्री- पुरुष प्रमाण 935 असे आहे.

2 जिल्हयातील तालुक्यांची व पंचायत समित्यांची संख्या प्रत्येकी 11 असून एकूण 1150 गावापैकी 1142 वस्ती असलेली व 8 निर्जन गावे आहेत. जिल्हयातील शहरांची संख्या 10 आहे.

3 2001च्या जनगणने प्रमाणे जिल्हयातील अनुसुचित जातीची लोकसंख्या 5.78 लाख व अनुसुचित जमातीची लोकसंख्या 0.69 लाख इतकी आहे.

4 जिल्हयातील वार्षिक सरासरी पर्जन्यमान 543.7 मि.मि. आहे.

5 सन 2000-2001 च्या सुधारीत आकडेवारीनुसार 14.88 लक्ष हेक्टर भौगोलिक क्षेत्रापैकी 13.35 लक्ष हेक्टर क्षेत्र लागवडीलायक होते. 0.79 लक्ष हेक्टर जमीन शेतीला उपलब्ध नव्हती. 11.26 लक्ष निव्वळ कसलेले क्षेत्र होते.

6 2006-2007 मये निव्वळ ओलिताखालील क्षेत्र 2.58 लाख हेक्टर व ओलिताखालील एकूण क्षेत्र 2.96 लाख हेक्टर होते.

7 सन 2004-2005 मध्ये एकूण धान्याचे उत्पादन सुमार 4.835 लाख टन कडधान्याचे उत्पादन 0.515 लाख टन झाले. 2005-2006 मध्ये सदरचे उत्पादन अनुक्रम 4.856 व 0.444 लाख टन इतके होते. जिल्हयातील अन्नधान्याचे उत्पादनात मागील वर्षाच्या तुलनेने घट झाली तर कडधान्याचे उत्पादनात वाढ झालेली आहे.

8 2003 च्या पशुगणनेनुसार पशुधनाची आकडेवारी खालीलप्रमाणे आहे.

अ.क्र	पशुधन प्रकार	संख्या (हजारात)
अ	विदेशी/संकरित गायी व बैल	689
ब	एकूण देशी गायी व बैल	321

क	एकूण म्हशी व रेडे	268
ड	एकूण मेंढया	253
ई	एकूण शेळया	846

8.2 सन 2008-2009 मध्ये जिल्हयात 3404 दुग्ध व्यवसाय सहकारी संस्था व दोन दुग्ध सहकारी संघ होते. एकूण 1896.18 लाख लिटर दुधाचे संकलन झाले.

9 सन 2007 अखेर जिल्हयात एकूण 4385 नोदणीकृत कारखाने होते. त्या पैकी चालू असलेल्या 2265 कारखान्यामध्ये 31542 कामगार होते.

10 सन 2008-2009 मध्ये जिल्हयात 18 सहकारी साखर कारखाने कार्यरत होते .

11 सन 2008 -2009 या वर्षात एकूण 10466 सहकारी संस्था होत्या. 1192 कृषी सहकारी पतसंस्था पैकी 1189 प्राथमिक कृषी सहकारी संस्था होत्या त्या संस्थानी सुमारे 155 हजार कर्जदार सभासदांना 504.50 कोटी इतक्या रकमेचे कर्ज वाटप केले. जिल्हा औद्योगिक बँक, प्राथमिक सहकारी बँका व इतर बिगर शेती पतसंस्थाची संख्या 1266 होती. या बिगर शेती पतसंस्थानी संदर्भ वर्षात एकूण 1568.43 कोटी रकमेचे कर्ज वाटप केले.

12 एकूण सहकारी संस्था पैकी 42 पणन संस्था 5044 उत्पादक संस्था व 2922 सामाजिक सेवा संस्था होत्या.

13 सर्व 10466 सहकारी संस्थांच्या सभासदांची संख्या 25.68 लाखावर गेली असून त्यांचे खेळते भांडवल रुपये 1092.90 कोटी इतके होते.

14 सार्वजनिक संस्थामार्फत विविध वैद्यकीय सुविधा उपलब्ध करून देण्यात येतात. संदर्भ वर्षात जिल्हयात 17 रुग्णलये , 23 दवाखाने, 12 प्रसूतीगृहे व 77 प्राथमिक आरोग्य केंद्रे होती. त्यामध्ये 565 डॉक्टर , वैद्य व 994 परिचारिका होत्या. खाटांची संख्या 1785 होती.

15 जिल्हयातील 11 पंचायत समित्या अंतर्गत 1028 ग्रामपंचायती आहेत.

16 दक्षिण काशी म्हणून संबोधलेले व वारकरी सांप्रदायाचे प्रमुख स्थान पंढरपूर तीर्थक्षेत्र या जिल्हयात आहे. आषाढी, कार्तिकी आदी वा-यांसाठी संबंध महाराष्ट्रातून व अन्य राज्यातून लाखो वारकरी दरवर्षी श्री विठ्ठल रखुमाईच्या दर्शनासाठी पंढरपूर क्षेत्रास भेट देतात. वारक-यांच्या सोयी साठी देवस्थान कमिटीने भव्य दर्शन मंडपाची वास्तू निर्माण केली आहे. बार्शी येथील श्री भगवंताचे मंदिर, अक्कलकोट येथील श्री स्वामी समर्थाची समाधी, वडवळ (तालुका मोहोळ) येथील नागनाथ मंदिर, दामाजी पंथ, चोखोबा व कान्होपात्रा या संतांच्या वास्तव्याने पुनित झालेले मंगळवेढे, माचणूर (तालुका मंगळवेढा) येथील श्री सिदेश्वराचे प्राचीन शिव मंदिर, करमाळा व माढा येथील देवीची मंदिरे सोलापूर येथील श्री. सिदेश्वर मंदिर वेळापूर तालुका माळशिरस येथील प्राचीन अवशेष अर्धनारी नटेश्वराचे मंदिर व अन्य हेमाड पंथी मंदिरे ही या जिल्हयातील उल्लेखनीय स्थाने आहेत. नान्नज (तालुका उत्तर सोलापूर) जवळ माळढोक या दुर्मिळ पक्षाचे व हरणांचे अभयारण्य असून ते एक पर्यटन स्थळ झालेले आहे.

1. भौगोलिक स्थान व प्राकृतिक रचना

भौगोलिक स्थान

सोलापूर जिल्हा महाराष्ट्रच्या आग्नेय कोपऱ्यात वसलेला असून त्याचे भौगोलिक स्थान 17.10 अंश ते 18.32 अंश उत्तर अंशास व 74.42 अंश ते 76.15 अंश पूर्व रेखांश यांच्या दरम्यान आहे. जिल्हयाच्या उत्तरेस अहमदनगर व उस्मानाबाद हे जिल्हे, पूर्वेस उस्मानाबाद हा जिल्हा, दक्षिणेस सांगली जिल्हा व कर्नाटक राज्य आणि पश्चिमेस सातारा व पूणे हे जिल्हे आहेत.

क्षेत्रफळ आणि प्रशासकीय विभाग

जिल्हयाचे एकूण भौगोलिक क्षेत्रफळ 14895 चौ.कि.मि. असून ते महाराष्ट्र राज्याच्या एकूण क्षेत्रफळाच्या 4.84 टक्के आहे. जिल्हयाच्या एकूण क्षेत्रफळापैकी 1.15 टक्के (170.79 चौ.कि.मी.) क्षेत्र नागरी व 98.85 टक्के (14724.21 चौ.कि.मी.) क्षेत्र ग्रामीण आहे. क्षेत्रफळाच्या दृष्टीने माळशिरस तहसील सर्वात मोठा (1604.80चौ.कि.मी.) असून उत्तर सोलापूर तहसील सर्वात लहान आहे. जिल्हयाचे प्रशासकिय मुख्यालय सोलापूर येथे असून जिल्हयात सोलापूर, माढा (कुर्डवाडी), व पंढरपूर असे तीन महसूल विभाग आहेत. 1981 च्या जनगणनेनंतर बार्शी तालुक्यातील 8 गावे उस्मानाबाद जिल्हात व सांगोला तालुक्यातील एक गाव सांगली जिल्हयास हस्तांतरीत करण्यात आलेले आहे.जिल्हयात 9 नगरपरिषदा व 1 महानगरपालिका आहे.

भौगोलिक वैशिष्टे

जिल्हयाचे मुख्यालय सोलापूर हे ठिकाण समुद्रसपाटीपासून 550 मि.उंचीवर आहे. जिल्हयामध्ये महत्वाचे पर्वत नाहीत. परंतू बालाघाट पर्वत श्रेणीचे कित्येक फाटे बार्शी तहसीलच्या उत्तरेस काही मैल पसरलेले आहेत. त्याच प्रमाणे करमाळा, माढा व माळशिरस तहसीलमध्ये विखुरलेले डोंगर आहेत. करमाळा तहसीलमध्ये वाघोबा व बोडकी या डोंगराची उंची अनुक्रमे 210 व 190 फूट आहे. माढा तहसीलच्या उत्तरेस असलेल्या चिंचगाव डोंगराची उंची 300 फूट असून तो 6 कि.मि. पसरलेला आहे.

स्वाभाविक विभाग

सोलापूर जिल्हयाचे ढोबळ मानाने तीन स्वाभाविक विभाग पडतात.

- 1) पूर्वेकडील भाग :- यात बार्शी, उत्तर सोलापूर, द.सोलापूर आणि अक्कलकोट तालुक्यांचा समावेश होतो. जमीन मध्यम ते खोल, काळी, कसदार साधारणपणे खात्रीचा पाऊसमान असलेला हा भाग असून ज्वारी, बाजरी व कडधान्ये ही पीके घेतली जातात. जिल्हयाच्या एकूण भौगोलिक क्षेत्राच्या सूमारे 32.86 टक्के क्षेत्र या भागाने व्यापले आहे.
- 2) मध्य अथवा जोडणारा माला भाग :- यात मोहोळ, मंगळवेढा, पंढरपूर या तालुक्यांचा पूर्वेकडील भाग आणि माढा तालुक्याचा समावेश होतो. या भागातील जमीन हलकी ते मध्यम प्रतीची असून हा भाग खात्रीचे पर्जन्यमान नसलेला आहे. यामध्ये खरीप व रब्बी पीके येतात.
- 3) पश्चिमेकडील भाग :- यात करमाळा, सांगोला आणि माळशिरस हे दुष्काळी तालुके, माढा व पंढरपूर तालुक्याचा पश्चिम भाग यांचा समावेश होतो. जमीन हलक्या प्रतीची असून पर्जन्यमानही खात्रीचे नाही . करमाळा पंढरपूर व माढा या तालुक्यात प्रामुख्याने रब्बी पीके घेतली जातात. तर बाजरी भुईमूग इत्यादी खरीप पीकास सांगोला तालुका अनुकूल आहे. निरा उजवा कालव्यामुळे माळशिरस तालुक्याच्या मोठया भागास दुष्काळापासून संरक्षण मिळते.

जमीन

जिल्हयातील जमीन मुख्यतः ज्वालामुखीच्या उद्रेकातून निर्माण झालेली आहे. तिचा खालचा थर अग्नीजन्य खडकाचा मुरुम या प्रकारात मोडतो तसेच मातीमध्ये कॅल्शियमचे प्रमाण अधिक आढळते. तर चूनखडीचे प्रमाण 3.5 टक्के ते 10 टक्क्या पर्यंत आढळते जिल्हयातील जमीनीची मातीच्या स्थानानुसार व स्वरूपानुसार खालील प्रमाणे चार प्रकारात वर्गवारी करता येते.

1) 7.5 से.मी. पेक्षा कमी खोली असलेली 2) 7.5 ते 22.5 से.मी. खोली असलेली 3) 22.5 ते 90 से.मी. खोली असलेली 4) 90 से.मी पेक्षा जास्त खोली असलेली. सागोला आणि मंगळवेढा तालुक्यामध्ये मुख्यत किंचीत तपकिरी व फिकट काळी जमीन आहे. माढा तालुक्यातील जमीन उथळ असून खोली आणि गुणवत्ता यात विविधता दिसून येते. पंढरपूर तालुक्यातील जमीन हालक्या प्रतीची असून फक्त तृणधान्य उत्पादनासाठी योग्य आहे. माळशिरस तालुक्यातील जमीन उथळ असून कमी ओल टिकवून ठेवणारी आहे. नदी नाल्या काठची व कांही खो-यातील जमीन वगळता जिल्हयातील इतर जमीनीची ओल टिकवून ठेवण्याची क्षमता कमी आहे

नदी

जिल्हयामध्ये भिमा ही प्रमुख नदी असून तिच्या उजवीकडील भागात निरा व मान आणि डाव्या भागात सिना व भोगावती या उपनद्या आहेत. भिमा नदी ही सहयाद्री पर्वतावरील भिमाशंकर (तालुका खेड जिल्हा पुणे) येथून उगम पावून आग्नेयकडे पुणे व अहमदनगर या जिल्हयातून वाहात येते. या नदीच्या पाणलोट क्षेत्रात डाव्या बाजूस करमाळा तालुक्याचा पश्चिमेकडील आणि माढा, पंढरपूर व दक्षिण सोलापूर हे तहसिल आणि उजव्या बाजूस पंढरपूर तहसिलाचा दक्षिण भाग व मंगळवेढा तहसिलाचा समावेश आहे. भिमा नदीची जिल्हयातील एकूण लांबी 289 कि.मी. आहे.

पर्जन्यमान

हवामानाच्या दृष्टीने संपूर्ण जिल्हा पर्जन्य छायेच्या प्रदेशात मोडतो. मान्सूनचा कालावधी जूनच्या पहिल्या पांधरवडयापासून सप्टेंबर अखेर असतो. जिल्हयातील वार्षिक सरासरी पर्जन्यमान 543.7 मि.मी. आहे. पर्जन्यमानाची सन 1953 पासूनची आकडेवारी पाहता असे दिसून येते की, दर वर्षाच्या पर्जन्यमानामध्ये बरीच तफावत असून ती आवश्यकतेपेक्षा कमी आहे.

अवर्षण प्रवण जिल्हा

पारदासानी समितीने 1957 पर्यंतच्या 30 वर्षांच्या कालावधीतील पर्जन्यमान जाहीर झालेली दुष्काळ/टंचाई स्थिती याचा अभ्यास करून बांशी व पाटबारे लाभक्षेत्रातील माळशिरस तालुक्याचा भाग वगळता इतर सर्व तालुके अवर्षण प्रवण असल्याचे 1960 साली जाहीर केले. दुस-या केंद्रीय जलसिंचन आयोगाने (1962) देखील माळशिरस तालुका वगळता इतर सर्व तालुके अवर्षणप्रवण जाहीर केले. त्यानंतर सुकथनकर समितीने 1973 मध्ये जिल्हयातील लहरी व तुटपुंज्या पर्जन्यमानाचा सखोल अभ्यास करून माळशिरस व पंढरपूरचा कालवा बागायत भाग वगळता संपूर्ण जिल्हा अवर्षण प्रवण क्षेत्र म्हणून जाहीर केला. केंद्र शासनाने त्यास मान्यता दिलेली आहे. महाराष्ट्र शासनाने जिल्हयातील सर्व 11 तालुके अवर्षण प्रवण असल्याचे मान्य केलेले आहे.

2. लोकसंख्या

जनगणना 2001 प्रमाणे सोलापूर जिल्हयाची एकूण लोकसंख्या 38.50 लक्ष होती. त्यापैकी 19.90 लक्ष पुरुष व 18.60 लक्ष स्त्रिया होत्या. 1991 ते 2001 या दशकातील जिल्हयातील लोकसंख्येतील वाढ 19.14 एवढी होती.

ग्रामीण व नागरी लोकसंख्या

जनगणना 2001 नुसार जिल्हयातील ग्रामीण लोकसंख्येचे प्रमाण 68.17 टक्के ऐवढे होते. सन 1991 ते 2000 या दशकात जिल्हयातील ग्रामीण लोकसंख्या 13.99 टक्क्यानी वाढून 26.24 लाख झाली जिल्हयातील नागरी लोकसंख्या 1991 ते 2000 या दशकात 31.86 टक्क्यानी वाढून 12.25 लाख झाली. नागरी लोकसंख्या असलेल्या तालुक्यापैकी सर्वात जास्त लोकसंख्या उत्तर सोलापूर तालुक्यात 8.72 लाख होती. सर्वात कमी 1.71 लाखलोकसंख्या मंगळवेढा तालुक्यात होती. दक्षिण सोलापूर मोहोळ, माळशिरस तहसील मध्ये 100 टक्के ग्रामीण लोकसंख्या होती.

स्त्री पुरुष प्रमाण

2001 च्या जनगणनेनुसार सोलापूर जिल्हयात दर हजार पुरुषा मागे स्त्रियांची संख्या 935 होती नागरी भागात हे प्रमाण 957 आणि ग्रामीण भागात 925 होते.

अनुसुचित जाती व अनुसुचित जमाती

2001 च्या जनगणनेप्रमाणे जिल्हयातील अनुसुचित जाती व अनुसूचित जमातीची लोकसंख्या अनुक्रमे 578 हजार व 69 हजार इतकी होती. जिल्हयातील 2001 च्या एकूण लोकसंख्येशी हे प्रमाण अनुक्रमे 15.02 व 1.79 टक्के इतके होते. राज्यातील हेच प्रमाण अनुक्रमे 11.1 व 9.3 टक्के इतके होते.

मुख्यतः काम करणाऱ्या व्यक्ती

2001 च्या जनगणनेनुसार मुख्यतः काम करणाऱ्या व्यक्तीची संख्या 17.43 लाख होती. एकूण लोकसंख्येशी त्याचे प्रमाण 45.27 टक्के होते. एकूण काम करणाऱ्या पैकी 34.13 टक्के शेतकरी, 28.74 टक्के शेतमजूर, 4.82 टक्के उत्पादन, प्रक्रीया सेवा व दुरुस्ती यातील उद्योग व उर्वरीत 32.27 टक्के इतर काम करणारे होते.

वयोगटानुसार वर्गीकरण

जनगणना 1991 प्रमाणे एकूण लोकसंख्येच्या 36 टक्के व्यक्ती 0 ते 14 वर्षे वयोगटात, 10 टक्के 15 ते 19 वर्षे वयोगटात, 9 टक्के 20 ते 24 वर्षे वयोगटात, 8 टक्के 25 ते 29 वर्षे वयोगटात 13 टक्के 30 ते 39वर्षे वयोगटात 10 टक्के 40 ते 49 वर्षे वयोगटात आणि 14 टक्के व्यक्ती 50 वर्षे व त्याहून अधिक वर्षे वयोगटात होत्या. 1991 च्या जनगणनेनुसार वयोमानानुसार वर्गीकरण उपलब्ध नाही. 0 ते 6 वर्षे वयोगटात जनगणना 2001 प्रमाणे 569609 होते.

साक्षरता (नागरी व ग्रामीण)

2001 च्या जनगणनेनुसार जिल्हयातील 6 वर्षावरील वय असलेल्या लोकसंख्ये मध्ये साक्षरतेचे प्रमाण 71.25 टक्के इतके होते. राज्यात तेच प्रमाण 77.3 टक्के होते. जिल्हयातील ग्रामीण भागात साक्षरतेचे प्रमाण 68.3 टक्के व नागरी भागात 77.5 टक्के होते. उत्तर सोलापूर तहसील मध्ये साक्षरतेचे प्रमाण

सर्वाधिक म्हणजे 76.1 टक्के होते आणि सर्वात कमी म्हणजे 66.3 टक्के साक्षरतेचे प्रमाण सांगोले तहसील मध्ये होते. साक्षरतेच्या दृष्टीने जिल्हयाचा राज्यात 27 वा क्रमांक लागतो.

निवासी घरे व कुटुंब संख्या

1991 च्या जनगणनेनुसार जिल्हयात वापरातील एकूण निवासी घरांची संख्या 574100 होती. त्यापैकी 71.58 टक्के घरे ग्रामीण भागात होती. 1991 मध्ये जिल्हयात एकूण 578788 कुटुंबांपैकी 414333 म्हणजे 71.59 टक्के कुटुंबे ग्रामीण भागात होती. 2001 मध्ये एकूण कुटुंबे 735092 होती.

3. जिल्हा उत्पन्न व दरडोई उत्पन्न

चालू किंमतीनुसार जिल्हा उत्पन्न

चालू किंमतीनुसार जिल्हयाचे 2007-2008 चे स्थूल उत्पन्न 18760.90 कोटी रु. व निव्वळ उत्पन्न 16593.26 कोटी असून 2006-2007 च्या तुलनेने खूप मोठ्या प्रमाणात वाढ झालेली आहे. चालू किंमतीनुसार जिल्हयाचे स्थूल उत्पन्न राज्य उत्पादनाच्या 3.17 टक्के व निव्वळ उत्पन्न राज्य उत्पादनाच्या 3.29 टक्के आहे. चालू किंमतीनुसार जिल्हयाचे दरडोई स्थूल उत्पन्न रु. 44478 असून निव्वळ उत्पन्न रु. 39389 आहे सदरचे दरडोई उत्पन्न राज्य दरडोई उत्पन्नापेक्षा रु.10590 व रु. 7662 ने कमी आहे. चालू किंमतीनुसार जिल्हयाच्या स्थूल उत्पन्नाच्या 22.76 टक्के प्राथमिक क्षेत्रातून 18.15 टक्के द्वितीय क्षेत्रातून व उर्वरित 59.04 टक्के तृतीय क्षेत्रातून प्राप्त झाले आहे, त्याचप्रमाणे एकूण स्थूल जिल्हा उत्पादनाच्या 22.15 टक्के व निव्वळ जिल्हा उत्पादनाच्या 23.66 टक्के इतके उत्पन्न कृषीक्षेत्राखाली झाले आहे .

स्थिर किंमतीनुसार जिल्हा उत्पन्न

सन 1993-94 च्या किंमतीनुसार सोलापूर जिल्हयाचे वर्ष 2007-2008 चे एकूण स्थूल जिल्हा उत्पन्न रु 13025.65 कोटी व निव्वळ उत्पन्न रु. 11559.09 कोटी अंदाजित करण्यात आले आहे, 2006-2007 च्या तुलनेने चालू खूप मोठ्या प्रमाणात वाढ झाली आहे. जिल्हयाचे स्थूल उत्पन्न राज्य उत्पादनाच्या 3.13 टक्के असून जिल्हयाचे निव्वळ उत्पन्न राज्य उत्पादनाच्या 3.23 टक्के आहे, जिल्हयाचे दरडोई स्थूल उत्पन्न रु. 30881 असून निव्वळ दरडोई उत्पन्न रु 27404 आहे. जिल्हयाचे स्थूल व निव्वळ दरडोई उत्पन्न राज्य दरडोई उत्पन्नापेक्षा अनुक्रमे रु. 7904 व रु. 5898 ने कमी आहे.

जिल्हयाच्या एकूण स्थूल उत्पन्नाच्या 21.72 टक्के प्राथमिक क्षेत्रातून 18.02 टक्के द्वितीय क्षेत्रातून व 60.26 टक्के उत्पन्न तृतीय क्षेत्रातून प्राप्त झाले आहे. निव्वळ उत्पादनाच्या बाबतीत हेच प्रमाण अनुक्रमे 23.07 टक्के, 16.30 टक्के व 60.63 टक्के असे आहे. एकूण स्थूल जिल्हा उत्पादनापैकी 21.26 टक्के व निव्वळ जिल्हा उत्पादनाच्या 22.61 टक्के कृषी क्षेत्रातून प्राप्त झाले आहे.

4. वने

वनक्षेत्र

मुख्य वन संरक्षक, महाराष्ट्र राज्य, नागपूर यांनी पुरविलेल्या माहितीनुसार (तक्ता क्रमांक 6.16) जिल्हयात 2008-2009 या वर्षी एकूण 358 चौ.कि.मी. वनक्षेत्र होते. त्यापैकी 344 चौ.कि.मी. राखीव

व 14 चौ.कि.मी. अवर्गीकृत वनक्षेत्र होते. महसूल विभागाचे 166 चौ.कि.मी .व वन विभागाचे 192 चौ.कि.मी. असेही वर्गीकरण दिलेले आहे.

वन उत्पादन

सन 2008-2009 या वर्षामध्ये सरकारी जंगलामधील इमारती लाकूड जळाऊ लाकूड, चंदन, गवत इत्यादीची विक्री झालेली नाही.

5. कृषी

जमीन वापर

कृषी आयुक्तालयाने पुरविलेल्या 2000-2001 च्या पूर्ण सुधारित आकडेवारीनुसार जिल्हयाचे एकूण भौगोलिक क्षेत्र 14.88 लाख हेक्टर इतके आहे. एकूण भौगोलिक क्षेत्राच्या सुमारे 2.14 टक्के क्षेत्र जंगल व्याप्त होते. सुमारे 5.30 टक्के जमीन बिगर शेती वापराखालील व लागवडीलायक नसलेले पडीक म्हणजे शेतीला उपलब्ध नसलेले होते. लागवडीलायक परंतु वापरात नसलेल्या क्षेत्राचे प्रमाण सुमारे 2.25 टक्के होते. सुमारे 2.54 टक्के क्षेत्र कायम गुरे चरण आणि इतर चराऊ जमीनीखाली होते. जिल्हयातील पडीक जमीनीचे क्षेत्र सुमारे 1.75 लाख हेक्टर होते. एकूण भौगोलिक क्षेत्राशी पडीक जमीनीचे प्रमाण 11.78 टक्के इतके होते. एकूण पडीत जमीनीच्या क्षेत्राच्या सुमारे 15.16 टक्के क्षेत्र चालू पड जमीनीचे होते. एकूण लागवडीलायक क्षेत्र 13.35 लाख हेक्टर एकूण भौगोलिक क्षेत्राच्या 89.72 टक्के इतके होते. निव्वळ कसलेले क्षेत्र 11.26 लाख हेक्टर होते. एकूण लागवडीलायक क्षेत्राशी याचे प्रमाण सुमारे 84.35 टक्के पडते.

जमीन धारणा

कृषी गणना 1990-91 प्रमाणे जिल्हयातील वहितीखातेदारांची संख्या 3.92 लाख असून त्याचे एकूण क्षेत्र 12.15 लाख हेक्टर आहे. आकारमानानुसार वहित खात्यांची संख्या व क्षेत्र पुढील प्रमाणे आहे.

जमीन धारण क्षेत्रानुसार प्रकार	जमीन धारकांची संख्या	जमीन क्षेत्र हेक्टर
<u>सिमांतिक</u> 1) 1 हेक्टर पेक्षा कमी	82548 [21.08]	46819 [3.85]
<u>लहान</u> 2) 1.00 ते 1.99 हेक्टर	105975 [27.06]	156264 [12.87]
<u>निममध्यम</u> 3) 2.00 ते 5 हेक्टर	137055 [35.00]	425232 [35.01]
<u>मध्यम</u> 4) 5.00 ते 10.00 हेक्टर	49569 [12.66]	338515 [27.87]
<u>मोठे</u> 5) 10.00 हेक्टर व त्याहून अधिक क्षेत्र	16444 [4.20]	247707 [20.40]
एकूण	391591 [100 टक्के]	1214537 [100 टक्के]

वरील आकडेवारीवरून असे दिसते की, जिल्ह्यात सिमांतिक व लहान शेतक-यांची संख्या 48 टक्क्याहून जास्त असून त्यांनी सुमारे 17 टक्के जमीन क्षेत्र धारण केलेले आहे. निममध्यम व मध्यम शेतक-याची संख्या सुमारे 47.66 टक्के असून त्यांचे धारण क्षेत्र [एकूणाशी] 62.88 टक्के आहे. मोठ्या शेतक-यांची संख्या 4.20 टक्के असून त्यांनी 20.40 टक्के क्षेत्र धारण केले आहे.

पीकवार क्षेत्र

बाजरी व तूर हे खरीप हंगामातील महत्वाची पिके असून ज्वारी, गहू, हरभरा ही रब्बी हंगामातील महत्वाची पिके आहे. महत्वाच्या पिकाखाली 2000-2001 वर्षात असलेले क्षेत्र खालील प्रमाणे होते.

महत्वाच्या पिकाखालील क्षेत्र

अ. क्र.	पिकाचे नांव	क्षेत्र 00 हेक्टर 2000-2001 सुधारीत
1	2	3
1	गहू	509
2	ज्वारी	7138
3	बाजरी	533
4	मका	291
5	एकूण तृणधान्ये	8491
6	हरभरा	316
7	तूर	324
8	एकूण कडधान्ये	949
9	एकूण अन्नधान्ये	9440
10	ऊस	744
11	भुईमूग	220
12	करडई	189
	एकूण पिकाखालील क्षेत्र	29144

कृषी संचालनालयाने पुरविलेल्या सुधारित आकडेवारीनुसार 2000-2001 मध्ये लागवडी खालील एकूण क्षेत्र 11.74 लाख इतके होते. त्यापैकी अन्नधान्य पिकाखालील 9.44 लाख हेक्टर होते . माढा तालुक्यात अन्नधान्य पिकाखालील क्षेत्राचे प्रमाण सर्वात अधिक होते. सर्वात कमी अन्नधान्य पिकांचे प्रमाण उत्तर सोलापूर तालुक्यात होते.

मुख्य पिकांचे एकूण उत्पादन व दर हेक्टरी उत्पादन

सन 2006-2007 या वर्षी जिल्ह्यातील कांही महत्वाच्या पिकांचे एकूण उत्पादन पुढील तक्त्यात दर्शविल्याप्रमाणे होते.

अ.क्र.	पिकांचे नांव	एकूण उत्पादन मे.टन 00	दर हेक्टरी उत्पादन किलो	अ.क्र.	पिकांचे नांव	एकूण उत्पादन मे.टन 00	दर हेक्टरी उत्पादन किलो
1	2	3	4	1	2	3	4
1	गहू	859	1238	5	हरभरा	285	605
2	ज्वारी	3414	480	6	तूर	145	513
3	बाजरी	77	280	7	एकूण कडधान्ये	515	502

4	मका	472	1481				
---	-----	-----	------	--	--	--	--

रासायनिक खत वाटप

सन 2007-2008 मध्ये जिल्हयात एकूण 298834 मे.टन खताचे वाटप करण्यात आले.

कृषी उत्पादनाची साठवण व पणन

जिल्हयातील सर्व 43 पणन संस्थेस 2007-2008 या वर्षात एकूण 659.30 लाख रुपये किंमतीच्या मालाची खरेदी झाली आणि रुपये 686.28 लाख किंमतीची मालाची एकूण विक्री झाली. यात मालक म्हणून 423.93 लाख व आडत्या म्हणून 262.35 लाख इतक्या रक्कमेची विक्री करण्यात आली. जिल्हयात 31-3-08 रोजी एकूण 21 शासकीय गोदामे होती. या गोदामाची क्षमता सुमारे 39 हजार मे.टन होती. उत्पादनाच्या साठवणीसाठी सहकारी संस्थांच्या मालकीची व भाड्याने घेतलेली गोदामेही आहेत.

6. सिंचन

कृषी विभागाने अंतिम केलेल्या अलिकडील वर्षाच्या आकडेवारीनुसार विविध सिंचनाच्या साधनामुळे 2000-2001 मध्ये 257790 हेक्टर निव्वळ क्षेत्र सिंचनाखाली होते. त्यापैकी 192125 हेक्टर [74.53 टक्के] क्षेत्रात विहिरी पासून पाणी मिळाले तर उर्वरित 65665 (25.47 टक्के) क्षेत्र पृष्ठभागीय पध्दतीमुळे ओलिताखाली आलेले होते. वरील दोन्ही पध्दतीमुळे ओलिताखाली आलेले क्षेत्र सांगोला तालुक्यात सर्वात जास्त म्हणजे एकूण निव्वळ बागायती क्षेत्राच्या 15.90 टक्के होते. त्याखालील पंढरपूर तालुक्यात निव्वळ ओलिताखालील क्षेत्र 14.92 टक्के होते.

मोठे मध्यम व लघुसिंचन प्रकल्प

भिमा नदीवरील उजनी प्रकल्प हा जिल्हयातील एकमेव मोठा सिंचन प्रकल्प असून या प्रकल्पाच्या धरणाचे काम 1980 मध्ये पूर्ण झालेले आहे. कालव्याची कामे प्रगतीपथावर आहे. या प्रकल्पाचे एकूण लाभ क्षेत्र (सुधारित उपसा सिंचन योजना धरून) 259539 हेक्टर आहे. सर्व कालवे पूर्ण झाल्यावर उपसा सिंचन योजनेसह एकूण 3.39 लाख हेक्टर क्षेत्र ओलिताखाली येणार आहे. प्रामुख्याने माढा, मंगळवेढा, पंढरपूर, मोहोळ, माळशिरस दक्षिण व उत्तर सोलापूर या तालुक्यांना प्रकल्पाचा लाभ होणार आहे. तसेच पुणे जिल्हयातील वीर धरणाच्या निरा उजव्या कालव्यामुळे सोलापूर जिल्हयातील माळशिरस, पंढरपूर, सांगोला, या तालुक्यातील जमीनीला सिंचनाची सोय झालेली आहे. सोलापूर जिल्हयातील वीर या धरणाचे लाभ क्षेत्र 192786 हेक्टर आहे. जिल्हयातील 7 मध्यम प्रकल्पामुळे होणा-या ओलिताचा जिल्हयास लाभ होत आहे. बोरी (अक्कलकोट) आणि पिंपळगांव (बार्शी) या प्रकल्पाचे काम प्रगती पथावर आहे. या सर्व मध्यम प्रकल्पाचे लाभ क्षेत्र 53733 हेक्टर असून 2008-2009 मध्ये 185462 हेक्टर क्षेत्र ओलिताखाली आलेले होते.

राज्य, जिल्हा परिषद व सहकारी उपसा सिंचन योजना धरून 2008-2009 अखेर पूर्ण पाझर तलावासह जिल्हयात एकूण 744 लघुपाटबंधारे प्रकल्प होते. याचे लाभ 35800 हेक्टर इतके होते.

पीकवार ओलिता खालील क्षेत्र

कृषी आयुक्तालयाने पुरविलेल्या अलिकडील आकडेवारीनुसार सन 2000-2001 मध्ये एकूण ओलिताखालील पिकाचे क्षेत्र 259476 हेक्टर होते. त्यापैकी खाद्य पिकाखालील ओलिताखालील क्षेत्र

232467 हेक्टर म्हणजेच 89.60 टक्के होते. व उर्वरीत ओलित क्षेत्र अखाद्य पिकाखाली होते. खाद्य पिकापैकी ऊस या नगदी पिकाखालील सर्वात जास्त क्षेत्र म्हणजे एकूण खाद्य पिकाखालील क्षेत्राच्या 29.81 टक्के होते. त्याखालील ज्वारी या महत्वाच्या पिकाखालील एकूण खाद्य पिकाच्या 26.03 टक्के क्षेत्र होते. कडधान्यामध्ये हरभरा या पिका खाली सर्वात जास्त बागायात क्षेत्र होते. अखाद्य पिकामध्ये गळिताच्या पिकाखालील ओलित क्षेत्राची टक्केवारी सर्वात जास्त 57.70 टक्के होती.

7.पशुसंवर्धन ,दुग्धउत्पादन आणि पशुवैद्यकीय सोयी

पशुगणना 2003 प्रमाणे जिल्हयात एकूण 2246759 पशुधन (कुत्री वगळता) होते. त्यापैकी 31.30 टक्के गाई व बैल, 11.94 टक्के म्हशी व रेडे, 48.90 टक्के शेळ्या व मेढया आणि 8.21 टक्के इतर पशुधन होते दर चौ.कि.मी. मागे पशुधनांची घनता 151 होती. 2000-2001 मध्ये जिल्हयात 1126011 हे निव्वळ कसलेले क्षेत्र होते. ते विचारात घेता दर 100 हेक्टर कसलेल्या निव्वळ क्षेत्रास पशुधनाचे प्रमाण 200 इतके पडते. जिल्हयाची 2001 ची लोकसंख्या (3849543) विचारात घेता दर हजार लोकसंख्ये मागे दुभत्या गाई / म्हशी यांची संख्या 58 इतकी येते दुभत्या जनावरांचे प्रमाण सर्वात जास्त माळशिरस तालुक्यात होते. त्यानंतर सांगोला व पंढरपूर यांचा क्रम लागतो .अडीच वर्षावरील विदेशी / संकरीत गाईची संख्या 124087 असून दर हजार लोकसंख्येमागे त्यांचे प्रमाण 32 संकरीत गाईची संख्या सर्वात जास्त माळशिरस तालुक्यात होती.

दुग्धोत्पादन

सोलापूर जिल्हा दुग्ध उत्पादक संघ, सोलापूर व शिवामृत दुग्ध उत्पादन सहकारी संघ, अकलूज (ता.माळशिरस) यांना संलग्न असलेल्या एकूण 3404 दुग्ध सहकारी संस्था यामार्फत जिल्हयात दुग्ध संकलन होते. 2008-2009 या वर्षात वरील संस्थानी 1896.18 लाख लिटर दुग्ध संकलन केले होते. 2007-2008 या वर्षापेक्षा हे दुग्ध संकलन कमी आहे. जिल्हयात 10 शितकरण केंद्रे होती. त्यांची क्षमता 630 हजार लिटर होती.

पशुवैद्यकीय सोयी

जिल्हयामध्ये सोलापूर मिळून 6 पशुवैद्यकीय सर्व चिकित्सालय आहे. जिल्हयातील विविध ठिकाणी 57 पशुवैद्यकीय दवाखाने व 117 प्रथमोपचार केंद्रे आहेत. जिल्हा परिषदेच्या 179 कृत्रिम गर्भधारणा केंद्र आहेत.

8.मत्स्य व्यवसाय

जिल्हयात मत्स्य व्यवसायासाठी अनुकूल असे एकूण 27127 हेक्टर क्षेत्र असून त्याचा मत्स्य व्यवसायासाठी उपयोग केला जातो. उजनी प्रकल्पाच्या जलाशयाजवळ राखीव मत्स्य बीज उत्पादन केंद्र आहे. कांही ठिकाणी मध्यम व लघुपाटबंधारे प्रकल्पामध्ये ही मत्स्य उत्पादन केले जाते. 2008-09 मध्ये एकूण 2282 मे.टन मत्स्य उत्पादन झाले त्याचे मूल्य 571 लक्ष रुपये होते. जिल्हयात एकूण 132 मत्स्य व्यवसाय सहकारी संस्था होत्या.

9. वीज निर्मिती व वीजेचा वापर

जिल्हयात उजनी येथील वीज निर्मिती केंद्राचे काम चालू आहे. 2008-2009 मध्ये एकूण 2422760 हजार किलो बॅट तास वीजेचा वापर झाला. 2008-2009 मध्ये वापरलेल्या एकूण वीजेपैकी घरगुती वापरासाठी 10.20 टक्के, औद्योगिक कारणासाठी 19.31 टक्के, व्यापारी काम व लघुशक्तीसाठी 2.84 टक्के, सार्वजनिक दिवाबत्तीसाठी 1.12 टक्के, कृषी व इतर कारणासाठी सुमारे 66.53 टक्के वीज वापरली गेली. 31 मार्च 2009 अखेर जिल्हयातील सर्व गावांना व शहरांना विद्युत पुरवठा झालेला होता.

10. उद्योग आणि खाणकाम

महत्वाच्या खनिजाचे जिल्हयात उत्पादन होत नाही. तथापि बांधकामासाठी उपयुक्त असणारा दगड, माती, वाळू, मुरुम इत्यादी गौण खनिजे उपलब्ध आहेत.

उद्योगधंदे

सन 2006 अखेर फॅक्टरी अॅक्ट खाली नोंदणी झालेले एकूण 4385 कारखाने जिल्हयात होते. त्यापैकी 2120 (48.35 टक्के) कारखाने बंद होते. उर्वरित चालू कारखान्यामध्ये 31542 कामगार होते. एकूण कामगारामधील स्त्री कामगाराचे प्रमाण 6.18 टक्के होते.

2008-2009 वर्षाच्या अखेरीस जिल्हयामधील 18 साखर कारखान्यातून उत्पादन चालू होते. त्यापैकी 16 कारखाने सहकारी क्षेत्रातील व 2 खाजगी क्षेत्रातील होते. 2007-2008 अखेरीस एकूण 347 विणकर सहकारी संस्था कार्यरत होत्या. जिल्हयामध्ये औद्योगिक वसाहती असून याशिवाय सोलापूर पुणे महामार्गावर सोलापूर शहराजवळ चिंचोली येथे ऑगस्ट 1990 पासून महाराष्ट्र औद्योगिक विकास महामंडळाची आणखी एक वसाहत स्थापन झालेली असून तेथे कांही उद्योग सुरु झालेले आहेत. याशिवाय 13 सहकारी क्षेत्रातील औद्योगिक वसाहती नोंदल्या आहेत.

11. वहातूक व दळणवळण

रस्ते मार्ग

सन 2008-2009 वर्षाच्या अखेरीस नगरपालिकाच्या हद्दीतील रस्ते धरून जिल्हयातील सर्व रस्त्यांची लांबी 13595.8 कि.मी. होती. त्यापैकी 54.02 टक्के रस्ते डांबरी, 31.74 टक्के रस्ते खडीचे व सुमारे 15.88 टक्के रस्ते इतर स्वरूपाचे होते. आणि 0.42 टक्के रस्ते सिमेंट कॉक्रीटचे होते.

नोंदणीकृत वहाने

2008-2009 वर्षाच्या अखेरीस जिल्हयात एकूण 360225 मोटार वहाने होती. 2007-2008 अखेर असलेल्या वहानांच्या संख्येशी तुलना केली असता 2008-2009 मधील वहानाच्या संख्येत 7.88 टक्के वाढ झालेली आहे. 2008-2009 मध्ये एकूण नोंदलेल्या वहानात 84.41 टक्के वहाने मोटारसायकली, स्कूटर्स इत्यादी प्रकारची होती. स्वयंचलित रिक्षांची संख्या 2.25 टक्के होती. मालमोटारी 4.42 टक्के व टॅक्टर्स 3.06 टक्के होती.

12. डाक व तार घर

2008-2009 च्या अखेरीस जिल्हयामध्ये एकूण 533 डाक घरे होती व एकही तार घर नव्हती. एकूण 504 गांवाना पोस्टांची सुविधा उपलब्ध होती. एकूण 131836 दूरध्वनी होते. 2007-2008 मध्ये 163335 दूरध्वनीची संख्या होती. या वर्षी मागील वर्षा पेक्षा सुमारे 19.20 टक्के घट झालेली आहे.

13. कामगार व उद्योग विनिमय

रोजगार

मार्च 2009 च्या अखेरीस रोजगार विनिमय केंद्रातील पटावर नोंदलेल्या उमेदवाराची संख्या 97219 होती. 2008-2009 मध्ये एकूण जाहीर केलेल्या 855 रिकाम्या जागापैकी 597 जागा भरल्या गेल्या त्यापैकी 73.87 टक्के सार्वजनिक क्षेत्रातील व 26.13 टक्के जागा खाजगी क्षेत्रातील होत्या.

कर्मचारी गणना 2007

सन 2007 मध्ये शासकीय, जिल्हा परिषद व नगरपरिषद, महानगरपालिके मध्ये अनुक्रमे 20622, 16895, 5966, 2354 या प्रमाणे एकूण 45837 कर्मचारी होते. त्यापैकी 1.66 टक्के कर्मचारी वर्ग - 1 चे होते. व 3.57 टक्के कर्मचारी वर्ग - 2 अधिकारी होते. वर्ग 3 व 4 च्या कर्मचा-यांची टक्केवारी अनुक्रमे 56.72 व 20.95 होती. उर्वरी त सुमारे 17.08 टक्के कर्मचा-या मध्ये नियमित आस्थापनेवर असलेल्या कर्मचा-याच्या व्यतिरिक्त अन्य कर्मचा-यांचा (उदा रोजंदारीवरील, कार्य व्ययी आस्थापना, अंशकालीन, मानसेवी इत्यादी) समावेश होता.

14. सहकारी संस्था

सन 2008-2009 अखेर जिल्हयात सर्व प्रकारच्या एकूण 10466 सहकारी संस्था होत्या. त्यापैकी 11.38 टक्के कृषी पतसंस्था होत्या. उर्वरीत प्रकारापैकी 0.40 टक्के पणन संस्था, 48.19 टक्के उत्पादक संस्था, 27.91 व 12.12 टक्के बिगर कृषी पतसंस्था टक्के सामाजिक सेवा संस्था होत्या.

सहकारी संस्थांचे सभासद

सन 2008-2009 अखेर जिल्हयात सर्व प्रकारच्या सहकारी संस्थांचे एकूण 25.68 लाख सभासद होते. मागील वर्षाच्या तुलनेने सभासद संख्येत 14.34 टक्के घट झालेली दिसून येते. एकूण सभासदापैकी 5.37 लाख कृषी पतसंस्थांचे सभासद 7.81 कृषी बिगर पतसंस्थेचे सभासद आणि 0.22 लाख बिगर कृषी पत व बिगर पतसंस्थांचे सभासद होते.

कर्ज वाटप

2008-2009 या वर्षात जिल्हा सहकारी बँकेने अल्प, मध्यम व दिर्घ मुदतीचे मिळून एकूण 1203.13 कोटी रुपये कर्जाचे सहकारी पतसंस्थाना कर्ज वाटप केले. 1008 कोटी रुपये अल्प मुदतीच्या कर्जाचे वाटप केले. प्राथमिक कृषि सहकारी संस्थांनी 2008-2009 या वर्षात एकूण 154698 कर्जदार सभासदांना एकूण 504.51 कोटी रुपये कर्ज वाटप केले आहे. नागरी सहकारी बँका कर्मचारी पतपेठ्या व

तर बिगर शेती सहकारी पतसंस्थानी 2008-2009 या वर्षात रुपयें 1568.44 कोटीचे कर्ज वितरण केले आहे.

15. बँका

सन 2009 च्या अखेरीस जिल्हयातील एकूण 201 गावात वर्गीकृत व सहकारी बँकांच्या एकूण 310 शाखा होत्या. त्यापैकी सुमारे 141.16 टक्के शाखा वर्गीकृत होत्या.

16. ग्राहक किंमतीचे निर्देशांक

2007-2008 या वर्षाचा सर्वसाधारण निर्देशांक 151 आहे. मागील वर्षाच्या तुलनेने त्यात सुमारे 6.62 टक्क्यांनी वाढ झालेली दिसते.

17. शिक्षण

शिक्षण विभागाकडून उपलब्ध आकडेवारीनुसार 30 / 9 / 2009 अखेर जिल्हयात 3982 प्राथमिक शाळा 884 मध्यमिक शाळा व उच्च माध्यमिक शाळा व 89 सामान्य शिक्षणाची विद्यालये होती. या व्यतिरिक्त 12 शिक्षण विषयक पदवी महाविद्यालये 2 विधी महाविद्यालये आणि प्रत्येकी 1 या प्रमाणे वैद्यकीय , आयुर्वेदीक , व अभियंत्रिकी महाविद्यालये होती. 3 तंत्रनिकेतने 12 आयटीआय व 17 डी एड या प्रमाणे अन्य संस्था कार्यरत होत्या . एकूण विद्यार्थ्यांपैकी 54.33 टक्के मुले व 45.67 टक्के मुली होत्या. अनुसूचित जातीच्या विद्यार्थ्यांचे प्रमाण सुमारे 15.91 टक्के व अनुसूचित जमातीच्या विद्यार्थ्यांचे प्रमाण सुमारे 2.78 टक्के होते. जिल्हयातील प्रत्येक शिक्षकामागे असणाऱ्या विद्यार्थ्यांच्या प्रमाणाची पाहणी केली असता असे आढळले की, ते प्राथमिक शाळासाठी 33 होते. माध्यमिक व उच्च माध्यमिक शाळासाठी हे प्रमाण 38 होते.

18. सार्वजनिक आरोग्य विषयक सोयी व सेवा

शासकीय, निमशासकीय, स्थानिक स्वराज्य संस्था, खाजगी संस्था व नागरी संस्था यांचे मार्फत जनतेस वैद्यकीय सेवा उपलब्ध होते. त्यापैकी शासकीय, जिल्हा परिषद व महानगरपालिका, नगरपरिषदा यांचे तर्फे उपलब्ध असलेल्या सोयीचा विचार केला असता असे दिसून येते की, 2008-2009 मध्ये जिल्हयात 17 रुग्णालये, 23 दवाखाने, 12 प्रसूतीगृहे व 77 प्राथमिक आरोग्य केंद्रे होती. त्यामध्ये एकूण 565 डॉक्टर व वैद्य काम करीत होते. एकूण 1785 खाटा रुग्णांना उपलब्ध होत्या.

जन्म-मृत्यूची नोंदणी

आरोग्य सेवा संचालनालयाकडून उपलब्ध झालेल्या अलीकडील आकडेवारीप्रमाणे सन 2003 मध्ये एकूण 78192 जन्म व 22726 मृत्यू नोंदले गेले . जन्म -मृत्यूचे दर हजारी प्रमाण अनुक्रमे 2.03 व 0.59 होते. एकूण 904 बालमृत्यू पैकी 24.23 टक्के बालमृत्यू ग्रामीण भागातील व 75.77 टक्के बालमृत्यू नागरी भागातील होते. तर सन 2004 साली श्वसन क्रियेसंबंधीच्या रोगामुळे 332 (1.80 टक्के)

मृत्यू झाले. हृदयविकारामुळे 1172 (6.37 टक्के), क्षयाने 463 (0.02टक्के) व कर्करोगाने 437 (2.38 टक्के) मृत्यू झाले.

कुटुंब कल्याण कार्यक्रम

31 मार्च 2009 अखेर जिल्हयात एकूण 93 कुटुंब कल्याण केंद्रे होती. त्यापैकी 82 ग्रामीण व 11 नागरी भागात होती. या सर्व 93 केंद्रामधून एकूण 23027 निर्बिजीकरण शस्त्रक्रिया करण्यात आल्या. त्यापैकी 99.02 टक्के पेक्षा जास्त शस्त्रक्रिया स्त्रियांच्या होत्या. त्या व्यतिरिक्त 9461 स्त्रियांनी इतर पध्दतीचा वापर केला होता.

19. पाणीपुरवठा

2001 च्या जनगणनेनुसार जिल्हयात एकूण 1138 वस्ती असलेली गावे व 5194 वाड्या होत्या. त्यापैकी सन 2008-09 वर्षात 25.83 टक्के गावांना जवळजवळ 58.11 टक्के वाड्यांना 12 महिने पुरेसे पाणी उपलब्ध नव्हते.

20. योजना अंतर्गत विविध विकास कार्यक्रम

सन 2008-2009 मध्ये योजनांतर्गत विविध विकास शिर्षाखाली एकूण 15296.66 लक्ष रुपये खर्च करण्यात आले.

विविध विकास शिर्षाखाली करण्यात आलेल्या खर्चामध्ये सर्वात जास्त रुपये 2284.09 लक्ष ग्रामीण विकासावर करण्यात आला यात जवाहर रोजगार योजनेवरील 1180.92 लाख खर्चाचा समावेश आहे. पाटबंधारे व पूरनियंत्रण यावर 541.68 लाख रुपये करण्यात आला. सामाजिक व सामूहिक सेवा या शिर्षाखालील कार्यक्रमावर रुपये 7051.64 लाख रुपये खर्च करण्यात आला. यात सामान्य शिक्षण 260.93, आरोग्य सेवा 1333.19, ग्रामीण पाणीपुरवठा व स्वच्छता 933.50 लाख, नगरविकास 941.00 लाख, मागासवर्गीयांचे कल्याण 2101.71 लाख यावरील खर्चाचा समावेश आहे. याशिवाय कृषि व सलग्न सेवा 2275.41 लाख, विद्युत विकास 541.68 लाख, वहातूक व दळणवळण 1551.17 लाख या प्रमाणे खर्च करण्यात आला.

रोजगार हमी योजना

ग्रामीण भागात उत्पादक कामे घेऊन रोजगार उपलब्ध करून देण्यासाठी रोजगारहमी योजना राबविली जाते. या योजनेवर सन 2008-09 वर्षात एकूण 1325.37 लाख रुपये खर्च झाले व त्यामुळे 19.78 लक्ष मनुष्य दिवस रोजगार निर्मिती झाली. जिल्हयातील टंचाई सदृश्य परिस्थितीमुळे रोजगार हमी योजनांतर्गत मोठ्या प्रमाणात कामे हाती घेतली होती.

जिल्हयाचा स्थानिक विकास कार्यक्रम

स्थानिक लोकाना उपयुक्त अशी लहान कामे घेण्यासाठी 1984-85 पासून शासनाच्या आदेशानुसार जिल्हयात स्थानिक गरजावर आधारीत लहान कामाचा विशेष कार्यक्रम व स्थानिक कार्यक्रम राबविला जात आहे. सोलापूर जिल्हयात 13 विधानसभा मतदार संघ आहेत 2008-2009 या वर्षी सर्व मतदारसंघातील 479 अपूर्ण कामे पूर्ण करण्यासाठी व संदर्भ वर्षातील 416 नविन कामासाठी एकूण 1300 लक्ष रुपयांची

तरतूद मंजूर केलेली होती. एकूण मंजूर कामाची अंदाजीत खर्चाची रक्कम रुपये 1248.59 लाख होती. प्रत्यक्षात संदर्भ वर्षात 1451.28 लाख रुपये खर्च झाला.

वीस कलमी कार्यक्रम

वीस कलमी कार्यक्रमांतर्गत 2008-2009 वर्षा करीता शासनाने सोलापूर जिल्हयासाठी विविध कार्यक्रमाखाली उद्दिष्टे दिलेली होती बहुतांशी उद्दिष्टे पूर्ण करण्यात आली .काही कार्यक्रम खालील प्रमाणे आहेत .

- 1) एकात्मिक विकास कार्यक्रम 2008-2009 करीता एकूण 4918 लाभार्थींचे उद्दिष्ट असताना 4922 लाभार्थींना आर्थिक सहाय्य देऊन उद्दिष्ट पूर्ण करण्यात आले .
- 2) जिल्हयामध्ये एकूण 12 विधान परिषद सदस्यानी 57 अपूर्ण कामाकरिता व 108 नविन कामाकरीता रुपये 239.05 लक्ष इतकी तरतूद उपलब्ध करून दिली व खर्च रुपये 248.72 लक्ष इतका झाला.

अवर्षणप्रवण क्षेत्र विकास कार्यक्रम

जिल्हयातील 10 केंद्र पुरस्कृत व 1 (ता.माळशिरस) राज्य पुरस्कृत अशा सर्व 11 तालुक्यात आवर्षण प्रवण क्षेत्र कार्यक्रम राबविण्यात येत आहे. 2008-2009 या वर्षी एकूण 418.84 लाख वार्षिक तरतूद उपलब्ध होती. मार्च 2009 अखेर रुपये 418.84 लाख रुपये खर्च झाला.

21. संकीर्ण

स्थानिक स्वराज्य संस्था

सन 2008-2009 मध्ये जिल्हयातील एकूण 1028 ग्राम पंचायतींचा उत्पन्न व खर्च रुपये अनुक्रमे 5977 लक्ष रुपये व 6066 लक्ष होता. एकूण उत्पन्नाच्या 52.61 टक्के उत्पन्न सहाय्य अनुदानाद्वारे प्राप्त झाले. जिल्हयातील सोलापूर महानगरपालिकाचे एकूण उत्पन्न व खर्च रुपये अनुक्रमे 16518 लक्ष रुपये व 14608 लक्ष रुपये होता. आणि 9 नगरपालिकांचे एकूण उत्पन्न व खर्च अनुक्रमे रुपये 8561 लक्ष व 8407 लक्ष रुपये होते.

सन 2008-2009 मध्ये जिल्हापरिषदेचे एकूण उत्पन्न 5805 लक्ष रुपये एकूण खर्च रुपये 4586 लक्ष रुपये होता.शासकीय अनुदानाद्वारे एकूण उत्पन्नाच्या 17.90 टक्के उत्पन्न प्राप्त झाले होते . वित्त प्रेषण विचारात न घेतले तर शिक्षणावर सर्वात जास्त खर्च झालेला होता. मागील वर्षाच्या (2007-2008) तुलनेने 2008-2009 मध्ये जिल्हापरिषदेच्या उत्पन्न व खर्चा मध्ये घट झालेली दिसते.

22. जमीन महसूल

जमीन महसूल - सन 2008-2009 मध्ये एकत्रित जमीन महसूलाची एकूण मागणी 1858.26 लक्ष रुपये होती. त्यापैकी 1858.26 लाख रुपये वसूलीस पात्र होती. प्रत्यक्ष वसूली 1470.52 लक्ष रुपये झाली.

23. करमणूक कर

सन 2008-2009 या वर्षात 409.54 लक्ष करमणूक कर वसूल झाला.

जिल्हा सामाजिक व आर्थिक समालोचन मार्च-2009				
दृष्टिक्षेपात सोलापूर जिल्हा				
अ.क्र.	बाब	परिमाण	जिल्हा	महाराष्ट्र
1	2	3	4	5
एक	प्राकृतिक रचना			
1	भौगोलिक स्थान			
	1.1 उत्तर अक्षांश	अंश	17.1 ते 18.32	16.4 ते 22.1
	1.2 पूर्व रेखांश	अंश	74.42 ते 76.15	72.6 ते 80.9
	1.3 क्षेत्रफळ	000चौ.कि.मी.	14.895	308
2	प्रशासकीय रचना			
	2.1 तालुके	संख्या	11	353
	2.2 शहरे	संख्या	10	378 #
	2.3 एकूण गावे	संख्या	1150	43711
	2.4 पैकी निर्जन गावे	संख्या	8	2616
दोन	स्थानिक स्वराज्य संस्था			
1	महानगरपालिका	संख्या	1	22
2	नगरपरिषदा	संख्या	9	225
3	कटकमंडळे	संख्या	0	7
4	पंचायत समित्या	संख्या	11	351
5	ग्रामपंचायती	संख्या	1028	27920
तीन	लोकसंख्या (2001)			
1	ग्रामीण	हजार	2624	55778
2	नागरी	हजार	1225	41101
3	एकूण	हजार	3850	96879
4	पुरुष	हजार	1990	50401
5	स्त्रिया	हजार	1860	46478
6	स्त्रिया प्रति हजार पुरुष	संख्या	935	922
7	अनुसूचित जातींची लोकसंख्या	हजार	578	9882
	7.1 एकूण लोकसंख्येशी प्रमाण	टक्के	15.02	10.2
8	अनुसूचित जमातींची लोकसंख्या	हजार	68	9882
	8.1 एकूण लोकसंख्येशी प्रमाण	टक्के	1.79	10.2
9	घनता (लोकसंख्या प्रति चौ.कि.मी.)	संख्या	258	315
	# गणना शहरासह			

जिल्हा सामाजिक व आर्थिक समालोचन मार्च-2009				
दृष्टिक्षेपात सोलापूर जिल्हा				
अ.क्र.	बाब	परिमाण	जिल्हा	महाराष्ट्र
1	2	3	4	5
10	साक्षरतेचे प्रमाण		71.20	76.9
	10.1 ग्रामीण	टक्के	68.26	70.4
	10.2 नागरी	टक्के	77.510	85.5
	10.3 एकूण	टक्के	71.20	76.9
	10.4 पुरुष	टक्के	81.99	86.0
	10.5 स्त्रिया	टक्के	59.84	67.0
	10.6 साक्षरतेमध्ये जिल्हयाचा राज्यात क्रमांक		27	
	10.7 साक्षरतेमध्ये महाराष्ट्राचा देशात क्रमांक	क्रम संख्या		दुसरा
11	दारिद्र्य रेषेखालील ग्रामीण कुटुंबे (2002-07)	लाख	1.68	45.03
चार	जिल्हा उत्पन्न अंदाज			
1	चालू किंमतीनुसार (1999-2000च्या मालिकेप्रमाणे)			
	1.1 एकूण उत्पन्न (स्थूल)(2006-07)	कोटी रु.	16787	590995
	1.2 दरडोई उत्पन्न (स्थूल)(2006-07)	रुपये	40325	55068
	1.3 एकूण उत्पन्न (निव्वळ)(2006-07)	कोटी रु.	14877	504951
	1.4 दरडोई उत्पन्न (निव्वळ)(2006-07)	रुपये	35738	47051
2	स्थिर किंमतीनुसार (1999-2000)			
	2.1 एकूण उत्पन्न (स्थूल)(2006-07)	कोटी रु.	12412	416248
	2.2 दरडोई उत्पन्न (स्थूल)(2006-07)	रुपये	29815	38725
	2.3 एकूण उत्पन्न (निव्वळ)(2006-07)	कोटी रु.	11045	357402
	2.4 दरडोई उत्पन्न (निव्वळ)(2006-07)	रुपये	26531	33302
पाच	कृषि (2000-2001)			
1	भौगोलिक क्षेत्र	हजार हेक्टर	1488	30758
2	जंगलव्याप्त क्षेत्र	हजार हेक्टर	32	5213
3	जंगलव्याप्त क्षेत्राचे भौगोलिक क्षेत्राशी प्रमाण	टक्के	2.15	16.94
4	शेतीला उपलब्ध नसलेली जमीन			
	4.1 बिगर- शेती वापराखालील	हजार हेक्टर	16	1412
	4.2 पडीत आणि लागवाडीलायक नसलेली	हजार हेक्टर	63	1720
	4.3 एकूण (4.1 + 4.2)	हजार हेक्टर	79	3132
	*प्रारंभिक अंदाज			

जिल्हा सामाजिक व आर्थिक समालोचन मार्च-2009				
दृष्टिक्षेपात सोलापूर जिल्हा				
अ.क्र.	बाब	परिमाण	जिल्हा	महाराष्ट्र
1	2	3	4	5
5	पडीत जमिनीव्यतिरिक्त लागवड न केलेली इतर जमीन			
	5.1 कायम गुरेचरण व इतर	हजार हेक्टर	38	1252
	5.2 झाडे-झुडपांखालील	हजार हेक्टर	4	249
	5.3 लागवडीलायक परंतु पडीत	हजार हेक्टर	34	915
6	पडीत जमीन			
	6.1 चालू पड	हजार हेक्टर	27	1323
	6.2 इतर पड	हजार हेक्टर	149	1196
7	पिकाखालील क्षेत्र			
	7.1 पिकाखालील निव्वळ क्षेत्र	हजार हेक्टर	1059	17478
	7.2 दुसोटा क्षेत्र	हजार हेक्टर		5009
	7.3 एकूण पिकाखालील क्षेत्र	हजार हेक्टर		22487
8	ओलिता खालील क्षेत्र (2004-2005)			
	8.1 निव्वळ ओलित क्षेत्र	हजार हेक्टर	258	3246
	8.2 एकूण ओलित क्षेत्र	हजार हेक्टर	296	3958
9	महत्वाच्या पिकाखालील क्षेत्र(2001-02)			
	9.1 तृणधान्ये	हजार हेक्टर	803	9149
	9.2 कडधान्ये	हजार हेक्टर	62	4057
	9.3 तेलबिया	हजार हेक्टर	54	3824
	9.4 ऊस	हजार हेक्टर	69	उ.ना.
	9.5 कापूस	हजार हेक्टर	4	3195
10	पर्जन्य (सरासरी)	मि.मी.	543.7	उ.ना.
11	जमीन वहिती धारण संख्या (1995-1996)			
	11.1 क्षेत्र 2 हेक्टरपेक्षा कमी	हजार	189	6693
	11.2 क्षेत्र 2 ते 10 हेक्टर	हजार	187	11308
	11.3 क्षेत्र 10 हेक्टरपेक्षा जास्त	हजार	16	1879
सहा	जलसिंचन पूर्ण झालेले पाटबंधारे प्रकल्प व त्यांखालील लाभक्षेत्र			
1	मोठे पाटबंधारे प्रकल्प	संख्या	2	77
	1.1 लाभक्षेत्र(निर्मित सिंचन क्षमता 30/6/2007 पर्यंत)	हजार हेक्टर	452	2518
2	मध्यम पाटबंधारे प्रकल्प	संख्या	7	244
	*अंदाजित			

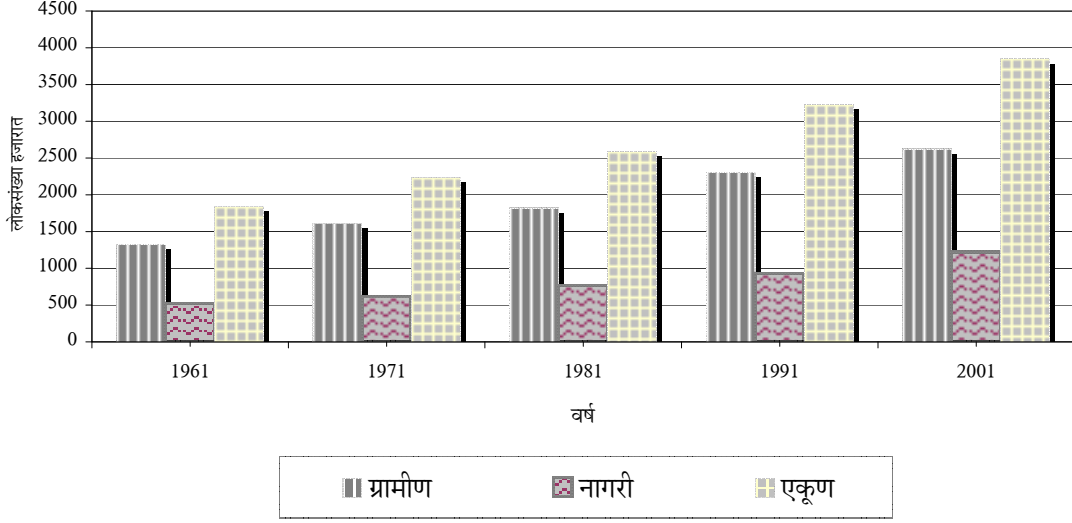
जिल्हा सामाजिक व आर्थिक समालोचन मार्च-2009				
दृष्टिक्षेपात सोलापूर जिल्हा				
अ.क्र.	बाब	परिमाण	जिल्हा	महाराष्ट्र
1	2	3	4	5
	2.1 लाभक्षेत्र (निर्मित सिंचन क्षमता)	हजार हेक्टर	54	782
3	लघु पाटबंधारे प्रकल्प (राज्यक्षेत्र)	संख्या	51	2930
	3.1 लाभक्षेत्र	हजार हेक्टर	18	1186
4	सिंचन विहिरीखाली भिजणारे क्षेत्र**	हजार हेक्टर	192	868
सात	पशुसंवर्धन (पशुगणना -2003)			
1	एकूण पशुधन (2003)	हजार	2247	37,058
2	गो जातीय	हजार	957	16,738
3	महिषवर्गीय	हजार	268	6,084
4	मेंढ्या व शेळ्या	हजार	1099	13,624
5	कोंबड्या व बदके	हजार	1672	34,596
आठ	सहकार क्षेत्र			
1	सहकारी संस्था (2008-09)	संख्या	10466	205753
2	प्राथमिक कृषि सहकारी पतसंस्था	संख्या	1189	21,248
	2.1 सभासद संख्या	हजार	537	12,438
	2.2 दिलेली कर्जे	लाख रु.	50451	582825
	2.2 येणे कर्जे	लाख रु.	107802	819490
3	सहकारी दुग्धसंस्था	संख्या	3404	30075
नऊ	वीज			
1	विद्युतीकरण झालेली गावे	संख्या	1149	36312
2	वीज पुरवठा केलेले कृषी पंप संच	हजार	220.30	2895
3	विजेचा वापर			
	3.1 घरगुती (2006-07)	दशलक्ष कि.वॅ.तास	247	15553
	3.2 वाणिज्यिक	दशलक्ष कि.वॅ.तास	69	6661
	3.3 औद्योगिक	दशलक्ष कि.वॅ.तास	468	30323
	3.4 कृषि	दशलक्ष कि.वॅ.तास	1540	12676
	3.5 इतर	दशलक्ष कि.वॅ.तास	99	4625
	3.6 एकूण (3.1 ते 3.5)	दशलक्ष कि.वॅ.तास	2423	69838
सिंचन स्थितीदर्शक अहवाल 2007-08,*महावितरण,महाराष्ट्र राज्य विद्युत वितरण मर्यादित,मुंबई				

जिल्हा सामाजिक व आर्थिक समालोचन मार्च-2009				
दृष्टिक्षेपात सोलापूर जिल्हा				
अ.क्र.	बाब	परिमाण	जिल्हा	महाराष्ट्र
1	2	3	4	5
दहा	परिवहन व दळणवळण			
1	रेल्वे मार्गाची एकूण लांबी	कि.मी.	375.4	5917
2	रस्त्यांनी जोडलेली गावे			
	2.1 बारमाही	संख्या	864	38483
	2.2 हंगामी	संख्या	उ.ना.	1397
3	रस्त्यांची लांबी (पृष्ठांकित)			
	3.1 राष्ट्रीय महामार्ग (2009 अखेर)	कि.मी.	191.2	4367
	3.2 राज्य महामार्ग	कि.मी.	1616.1	33800
	3.3 प्रमुख जिल्हामार्ग	कि.मी.	3031.2	49393
	3.4 इतर जिल्हामार्ग	कि.मी.	2158.85	45886
	3.5 ग्रामीण रस्ते	कि.मी.	6053	102149
	3.6 एकूण (3.1 ते 3.5)	कि.मी.	13595.8	235595
अकरा	नोंदणीकृत कारखाने व रोजगार			
1	नोंदणीकृत कारखाने (2005-06)	संख्या	4385	36863
2	नोंदणीकृत चालू कारखाने	संख्या	2265	30831
	(त्यांतील कामगार)	संख्या	31542	1376000
3	साखर कारखाने	संख्या	18	201
	(साखरेचे उत्पादन)	हजार मे. टन	1864	90976
4	सहकारी सूत गिरण्या	संख्या	17	122
बारा	कर्मचारी गणना (1 जुलै 2008 रोजी भरलेली पदे)			
1	शासकीय	हजार	उ.ना.	581
2	जिल्हा परिषदा	हजार	उ.ना.	457
3	नगर परिषदा	हजार	उ.ना.	52
4	महानगरपालिका	हजार	उ.ना.	112
	*महाराष्ट्राची आर्थिक आकडेवारी 2007			

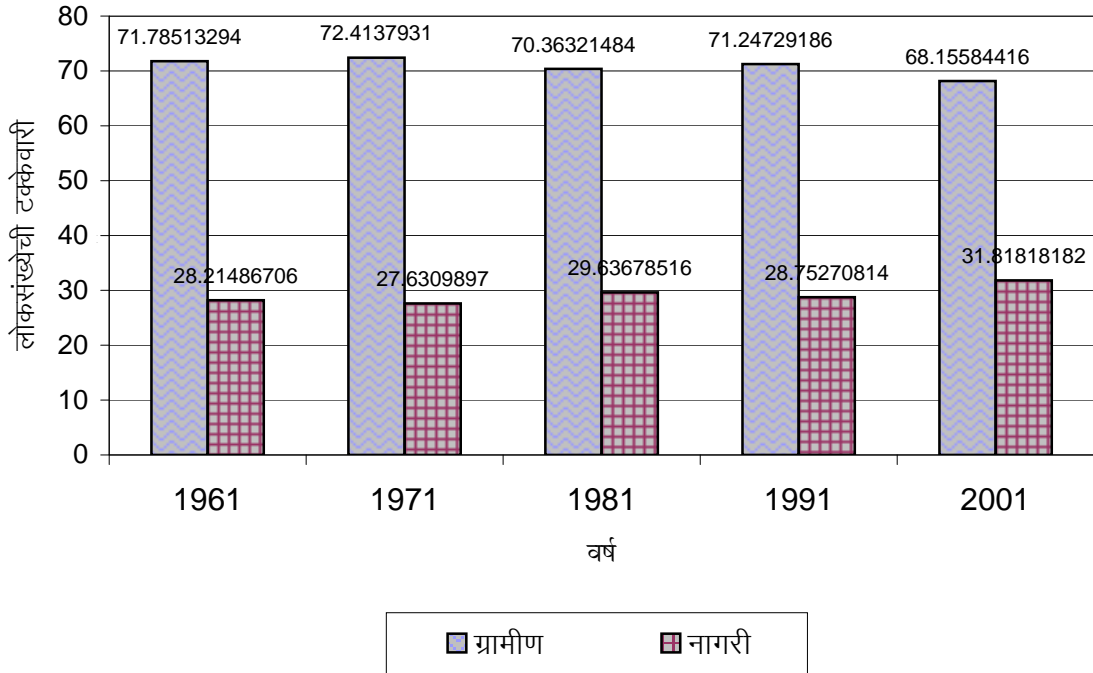
जिल्हा सामाजिक व आर्थिक समालोचन मार्च-2009				
दृष्टिक्षेपात सोलापूर जिल्हा				
अ.क्र.	बाब	परिमाण	जिल्हा	महाराष्ट्र
1	2	3	4	5
तेरा	शिक्षण क्षेत्र (2006-07 अंदाजित)			
1	प्राथमिक शिक्षण			
	1.1 एकूण शाळा	संख्या	3982	72053
	1.2 विद्यार्थी	हजार	616	11392
	1.3 शिक्षक	हजार	17	342
	1.4 प्रति शिक्षक विद्यार्थी	संख्या	39	33
2	माध्यमिक शिक्षण			
	2.1 एकूण शाळा	संख्या	884	20339
	2.2 विद्यार्थी	हजार	403	11484
	2.3 शिक्षक	हजार	13	302
	2.4 प्रति शिक्षक विद्यार्थी	संख्या	30	38
3	उच्च शिक्षण			
	3.1 संस्था	संख्या	-	2618
	3.2 एकूण विद्यार्थी	हजार	-	1382
4	तांत्रिक व व्यवसाय शिक्षण			
	4.1 व्यवसाय पदवी शिक्षण संस्था	संख्या	2	687
	(प्रवेश क्षमता)	संख्या	300	79778
	4.2 व्यवसाय पदविका शिक्षण संस्था	संख्या	6	689
	(प्रवेश क्षमता)	संख्या	770	91203
	4.3 शासकीय औद्योगिक प्रशिक्षण संस्था	संख्या	13	407
	(प्रवेश क्षमता)	संख्या	उ.ना.	71497
	4.4 अशासकीय औद्योगिक प्रशिक्षण संस्था	संख्या	3	210
	(प्रवेश क्षमता)	संख्या	उ.ना.	24426
चौदा	सार्वजनिक आरोग्य			
1	रुग्णालये (2007)	संख्या	17	1099
2	दवाखाने	संख्या	23	2072
3	प्राथमिक आरोग्य केंद्रे	संख्या	77	1818
4	प्राथमिक आरोग्य उपकेंद्रे	संख्या	433	उ.ना.
5	प्राथमिक आरोग्य पथके	संख्या	1	177

जिल्हा सामाजिक व आर्थिक समालोचन मार्च-2009				
दृष्टिक्षेपात सोलापूर जिल्हा				
अ.क्र.	बाब	परिमाण	जिल्हा	महाराष्ट्र
1	2	3	4	5
पंधरा	आदिवासी कल्याणकारी योजना			
1	आदिवासी आश्रमशाळा	संख्या	2	1105
	(त्यांतील विद्यार्थी)	संख्या	755	418815
सोळा	मागासवर्गीयांसाठी कल्याणकारी योजना			
1	मागासवर्गीयांसाठी वसतिगृहे	संख्या	98	271
	(त्यांतील विद्यार्थी)	संख्या	4334	22668
सतरा	सार्वजनिक वितरण व्यवस्था			
1	रास्त भावाची दुकाने	संख्या	1849	50083
2	पुरविलेला एकूण साठा			
	2.1 गहू	हजार टन	131.61	1294
	2.2 तांदूळ	हजार टन	59	1128
3	शासकीय गोदामे	संख्या	21	973
	(साठवण क्षमता)	हजार टन	30.1	584.41
* * *				

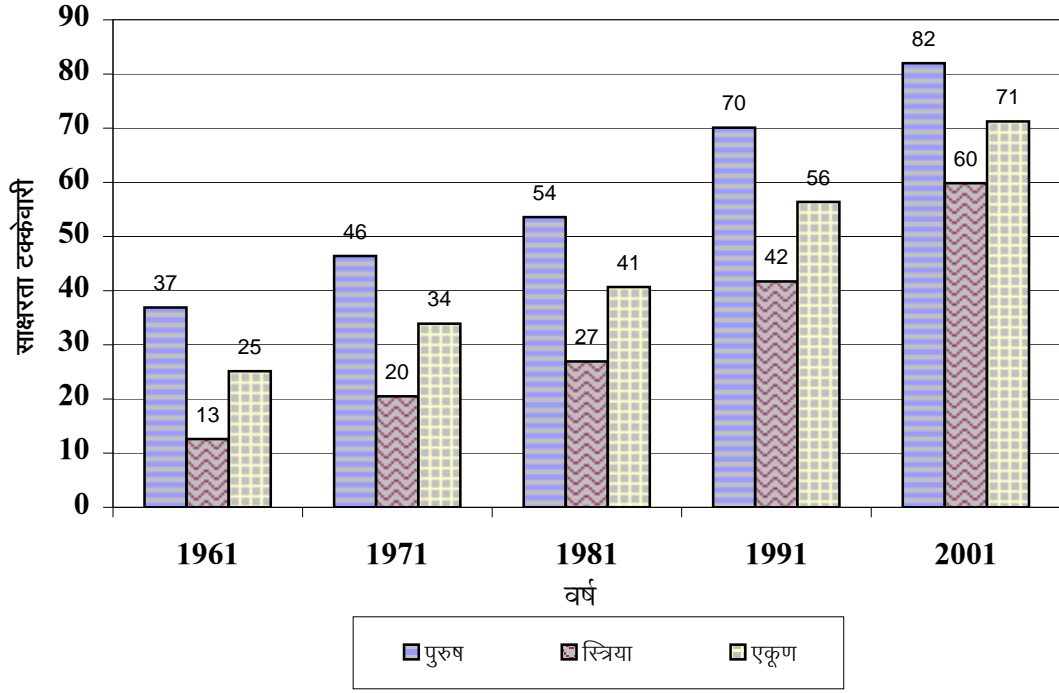
आलेख क्र.1
जिल्ह्याची लोकसंख्या
(जनगणनेनुसार)



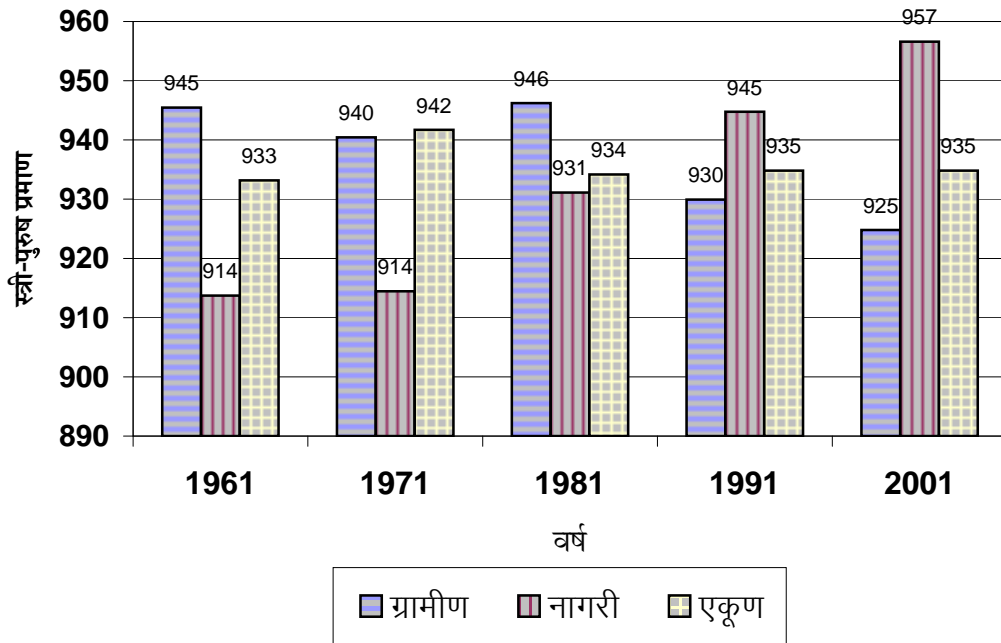
आलेख क्र -2
जिल्ह्यातील ग्रामीण व नागरी लोकसंख्येचे प्रमाण
(जनगणनेनुसार)



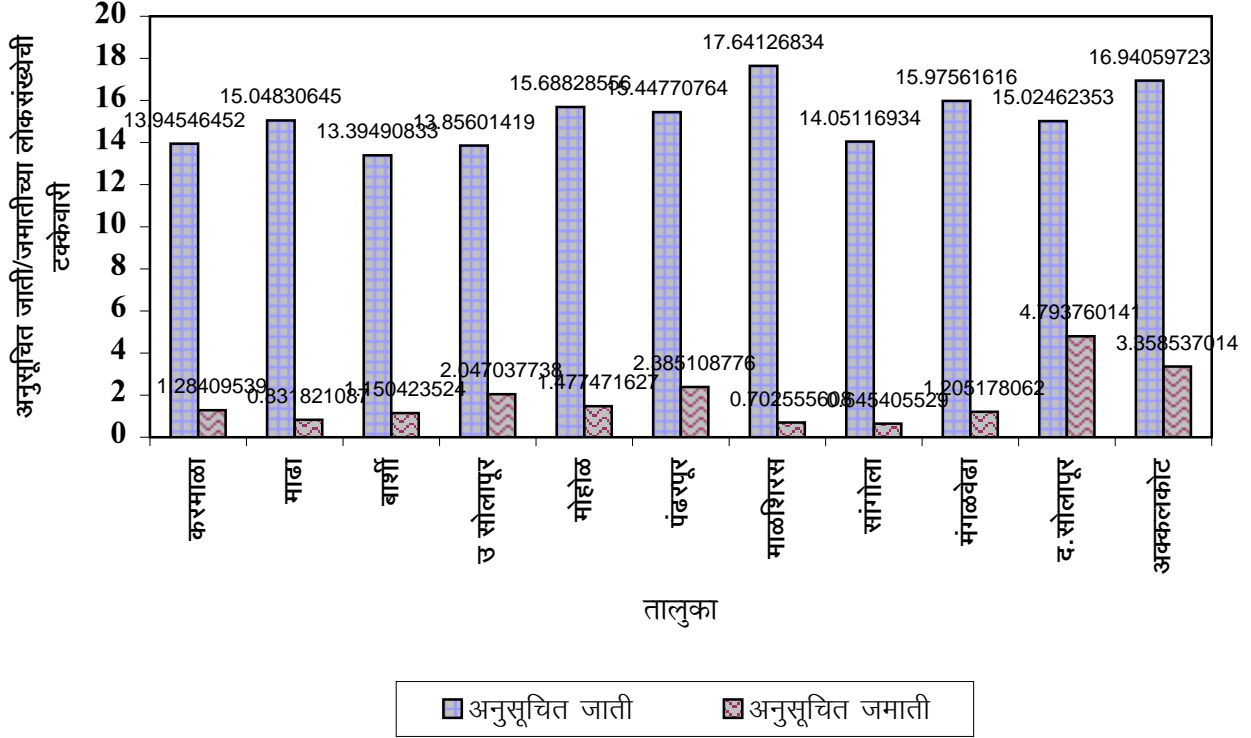
आलेख क्र.3
जिल्हयातील साक्षरतेचे प्रमाण
(जनगणनेनुसार)



आलेख क्र.4
जिल्हयातील स्त्री-पुरुष प्रमाण
(जनगणनेनुसार)

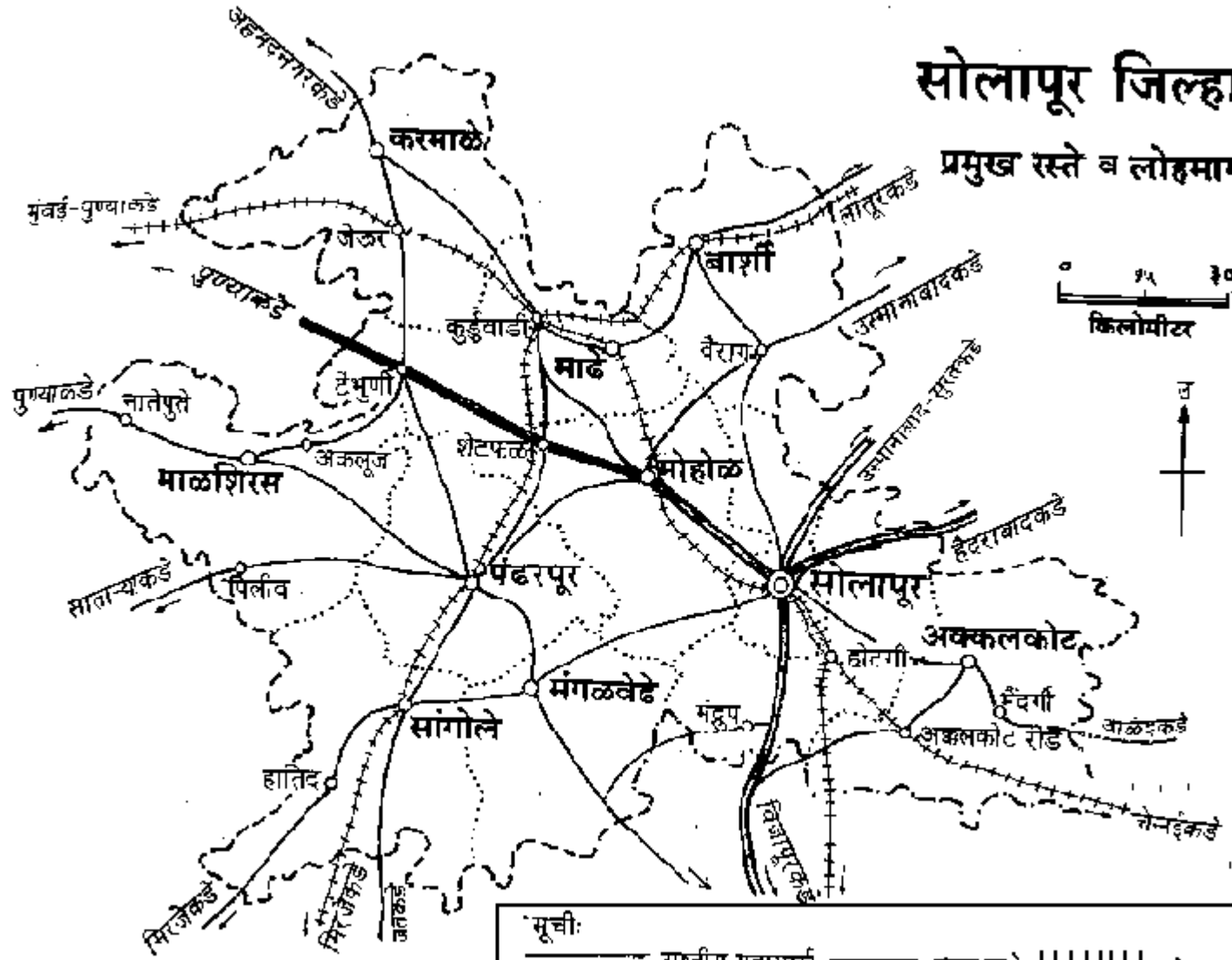


आलेख क्र.5
जिल्ह्यातील अनुसूचित जाती/जमातीच्या लोकसंख्येची तहसिलनिहाय टक्केवारी
(जनगणना 2001 नुसार)



सोलापूर जिल्हा

प्रमुख रस्ते व लोहमार्ग



मूची:

====	राष्ट्रीय महामार्ग	————	मुख्य रस्ते	+++++	लोहमार्ग
◎	जिल्हा मुख्य ठिकाण	○	तालुका मुख्य ठिकाण	○	गाव

भाग-2

सांख्यिकीय तक्ते

तक्ता क्र 1.1										
निवडक निर्देशक										
जिल्हा - सोलापूर			संदर्भ कालावधी- 1960 ते 2009							
अनु.	बाब	परिमाण	संदर्भ वर्ष							
			1960-61	1970-71	1980-81	1990-91	2000-01	2007-08	2008-09	
(1)	(2)	(3)	(4)	(5)	(6)	(7)	(8)	(9)	(10)	
एक	क्षेत्रफळ व लोकसंख्या :							2001	2001	
1	क्षेत्रफळ	चौ.कि.मी.	15057	15021	15017	14895	14895	14895	14895	
2	गावे	संख्या	569	953	953	1142	1150	1150	1150	
3	शहरे	संख्या	10	10	10	10	10	10	10	
4	एकूण लोकसंख्या	हजार	1860	2254	2610	3231	3850	3850	3850	
5	शहरी लोकसंख्येचे प्रमाण	टक्के	28%	27%	29%	29%	32%	32%	32%	
6	घनता (लोकसंख्या प्रति चौ.कि.मी.)	संख्या	124	150	174	217	258	258	258	
7	स्त्रिया प्रतिएक हजार पुरुष	संख्या	936	933	942	934	935	935	935	
दोन	साक्षरतेचे प्रमाण							2001	2001	
1	पुरुष	टक्के	36.89	46.40	53.59	70.10	81.99	81.99	81.99	
2	स्त्रिया	टक्के	12.60	20.49	26.95	41.70	59.84	59.84	59.84	
3	एकूण	टक्के	25.15	33.90	40.67	56.40	71.25	71.25	71.25	
4	ग्रामीण	टक्के	19.2	28.2	34.9	34.87	68.26	68.26	68.26	
5	नागरी	टक्के	40.6	49.1	54.6	54.36	77.51	77.51	77.51	
तीन	स्थानिक स्वराज्य संस्था									
1	महानगरपालिका	संख्या	0	1	1	1	1	1	1	
2	नगरपरिषदा	संख्या	10	9	9	9	9	9	9	
3	कटक मंडळे	संख्या	0	0	0	0	0	0	0	
4	पंचायत समित्या	संख्या	11	11	11	11	11	11	11	
5	ग्राम पंचायती	संख्या	594	858	910	997	1028	1028	1028	
चार	क्षेत्रवार जिल्हा व दरडोई उत्पन्न (चालू किंमतीनुसार)									
1	निव्वळ जिल्हा उत्पन्न	कोटी रु	उ.ना	उ.ना	उ.ना	उ.ना	6768	12490	14877	
2	निव्वळ दरडोई उत्पन्न	रुपये	उ.ना	उ.ना	उ.ना	उ.ना	17662	30407	35738	
3	राज्याच्या उत्पन्नात जिल्हाचा हिस्सा	टक्के	उ.ना	उ.ना	उ.ना	उ.ना	2.97	3.23	3.42	
पाच	कृषि व सिंचन							98-99		
1	जंगलव्याप्त क्षेत्र	शंभर हेक्टर	350	331	326	373	319	319	319	
2	लागवडीलायक क्षेत्र	--"--	13310	14003	13266	13142	13187	13349	13349	

तक्ता क्र 1.1									
निवडक निर्देशक									
जिल्हा - सोलापूर			संदर्भ कालावधी- 1960 ते 2009						
अनु.	बाब	परिमाण	संदर्भ वर्ष						
			1960-61	1970-71	1980-81	1990-91	2000-01	2007-08	2008-09
(1)	(2)	(3)	(4)	(5)	(6)	(7)	(8)	(9)	(10)
3	पिकांखालील एकूण क्षेत्र	--"--	12284	11876	12376	11326	9560	11742	10594
3.1	तृणधान्ये	शंभर हेक्टर	10536	8153	8982	8201	6444	8491	8032
3.2	कडधान्ये	--"--	929	1654	1731	1108	1050	949	619
3.3	तेलबिया	--"--	1388	1251	966	1945	851	930	545
3.4	ऊस	--"--	112	136	208	497	734	744	693
3.5	कापूस	--"--	110	135	173	24	54	70	40
4	पिकांखालील निव्वळ क्षेत्र	--"--	11919	11154	11050	11450	9184	11260	
5	दुसोटा क्षेत्राचे निव्वळ पेरलेल्या क्षेत्राशी प्रमाण	टक्के	3.06	3.07	2.88	9.95	4.09	4.28	
6	सिंचनाखालील स्थूल क्षेत्र	शंभर हेक्टर	1303	1446	1821	2381	2887	2962	2962
7	सिंचनाखालील स्थूल क्षेत्राचे एकूण पिकांखालील स्थूल क्षेत्राशी प्रमाण	टक्के	10.6	12.18	14.71	21.02	30	25.22	25.22
8	निव्वळ सिंचन क्षेत्र	शंभर हेक्टर	1112	1146	1349	1946	2504	2578	2578
9	कालव्यांद्वारे सिंचित क्षेत्र	--"--	238	270	312	471	619	657	657
10	विहिरीद्वारे सिंचित क्षेत्र	--"--	856	854	1038	1457	1885	1921	1921
11	इतर साधनांनी सिंचित क्षेत्र	--"--	18	22	471	337	383	384	384
सहा कृषि अवजारे (पशु गणना)									
			1966	1978	1982	1987	1992	2003	2003
1	लाकडी नांगर	हजार	12.3	14.844	16.128	25.744	30.243	23	23
2	लोखंडी नांगर	हजार	34.471	39.801	43.992	50.687	58.277	39	39
3	बैलगाड्या	हजार	41.01	51.049	54.489	27.866	35.599	39	39
4	ट्रॅक्टर	हजार	0.03	0.429	0.71	1.06	1.997	6	6
5	सिंचनाकरिता तेलावर चालणारे पंप	हजार	12.136	19.681	20.583	10.784	9.018	10	10
6	सिंचनाकरिता विद्युत्पंप	हजार	0.918	23.022	34.157	41.188	40.128	79	79
7	उसाचे चरक	हजार	1.314	1.123	1.223	0.833	1.082	2.8	2.8
7.1	शक्तीवर चालणारे	हजार	0.824	1.064	1.156	0.646	0.766	2	2
7.2	बैलाच्या मदतीने	हजार	0.49	0.059	0.067	0.187	0.316	0.8	0.8

तक्ता क्र 1.1									
निवडक निर्देशक									
जिल्हा - सोलापूर			संदर्भ कालावधी- 1960 ते 2009						
अनु.	बाब	परिमाण	संदर्भ वर्ष						
			1960-61	1970-71	1980-81	1990-91	2000-01	2007-08	2008-09
(1)	(2)	(3)	(4)	(5)	(6)	(7)	(8)	(9)	(10)
सात	पशुधन (पशुगणना)		1966	1978	1982	1987	1992	2003	2003
1	एकूण पशुधन	हजार	1300	1478	1629	1706	1867	2247	2247
2	दुभत्या गायी	--"--	80	72	85	105	119	81	81
3	दुभत्या म्हशी	--"--	41	55	57	69	90	141	141
4	शेळ्या व मेंढ्या	--"--	566	810	831	875	1007	1099	1099
5	कोंबड्या व तत्सम पक्षी	--"--	473	905	1024	1384	2107	1672	1672
आठ	मत्स्य व्यवसाय								
1	एकूण मत्स्य उत्पादन	मे. टन	उ.ना.	उ.ना.	145	1800	1500	2060	2282
2	मच्छीमार सहकारी संस्था	संख्या	उ.ना.	उ.ना.	21	76	110	132	132
3	संस्थातील सभासद	संख्या	उ.ना.	उ.ना.	871	2278	2425	4298	4298
नऊ	सहकार क्षेत्र								
1	संस्था								
1.1	कृषि पतसंस्था	संख्या	857	895	851	898	1057	1191	1192
1.2	बिगर कृषि पतसंस्था	संख्या	78	168	509	1255	1112	1452	1266
1.3	उत्पादक संस्था	संख्या	121	829	1526	2498	3626	5008	5044
1.4	पणन संस्था	संख्या	उ.ना.	11	11	26	39	43	42
1.5	सामाजिक सेवा संस्था	संख्या	उ.ना.	उ.ना.	उ.ना.	1360	2305	2840	2922
2	सभासद								
2.1	कृषि पतसंस्था	संख्या	93777	183000	232000	334000	462000	531521	536521
2.2	बिगर कृषि पतसंस्था	संख्या	33368	23000	57000	128000	475000	1452	781167
2.3	उत्पादक संस्था	संख्या	7207	102000	260802	194652	288000	उ.ना.	उ.ना.
2.4	पणन संस्था	संख्या	उ.ना.	7186	9579	11246	14288	21110	22024
2.5	सामाजिक सेवा संस्था	संख्या	उ.ना.	उ.ना.	उ.ना.	137855	235000	उ.ना.	उ.ना.
3	खेळते भांडवल								
3.1	कृषि पतसंस्था	लाख रुपये	209	260	562	2771	57895	121462	122030
3.2	बिगर कृषि पतसंस्था	लाख रुपये	157	688	467	1868	23766	310117	343801
3.3	उत्पादक संस्था	लाख रुपये	24	2525	7835	23444	227502	उ.ना.	उ.ना.
3.4	पणन संस्था	लाख रुपये	उ.ना.	उ.ना.	उ.ना.	284	390	713	708
3.5	सामाजिक सेवा संस्था	लाख रुपये	उ.ना.	उ.ना.	उ.ना.	2678	111163	उ.ना.	उ.ना.

तक्ता क्र 1.1									
निवडक निर्देशक									
जिल्हा - सोलापूर			संदर्भ कालावधी- 1960 ते 2009						
अनु.	बाब	परिमाण	संदर्भ वर्ष						
			1960-61	1970-71	1980-81	1990-91	2000-01	2007-08	2008-09
(1)	(2)	(3)	(4)	(5)	(6)	(7)	(8)	(9)	(10)
4	दिलेली कर्जे								
4.1	शेती पतसंस्था	लाख रुपये	150	116	337	1029	48067	50715	50450
4.2	बिगर शेती पतसंस्था	लाख रुपये	157	उ.ना.	उ.ना.	उ.ना.	75810	162797	156844
4.3	उत्पादक संस्था	लाख रुपये	उ.ना.	उ.ना.	उ.ना.	उ.ना.	उ.ना.	उ.ना.	उ.ना.
4.4	पणन संस्था	लाख रुपये	उ.ना.	उ.ना.	उ.ना.	उ.ना.	उ.ना.	उ.ना.	उ.ना.
4.5	सामाजिक सेवा संस्था	लाख रुपये	उ.ना.	उ.ना.	उ.ना.	उ.ना.	उ.ना.	उ.ना.	उ.ना.
दहा	विजेचा वापर								
1	घरगुती	हजार कि.वॅ.तास	उ.ना.	8075	20315	82340	127689	219340	247040
2	वाणिज्यिक	हजार कि.वॅ.तास	उ.ना.	6484	13400	27620	98609	61160	69020
3	औद्योगिक	हजार कि.वॅ.तास	उ.ना.	76409	163322	309996	208715	493410	467910
4	कृषि	हजार कि.वॅ.तास	उ.ना.	उ.ना.	6649	5610	12300	1494740	1539670
5	इतर	हजार कि.वॅ.तास	उ.ना.	31021	21008	33352	42933	105300	99120
6	एकूण	हजार कि.वॅ.तास	0	121989	224694	458918	490246	2373950	2422760
7	विद्युतीकरण झालेली गावे	संख्या	7	377	870	1101	1142	1139	1149
अकरा	वाहतूक व दळणवळण								
1	रस्त्यांची एकूण लांबी	कि.मी.	1122	2901	9483	10592	12542	15009	13595.8
2	दर 100 चौ.कि.मी. क्षेत्रामागे रस्त्यांची लांबी	कि.मी.	7.45	19.31	63.15	71.11	84.20	100.77	91.28
3	दरलाख लोकसंख्ये मागेरस्त्याची लांबी,	कि.मी.	60.32	128.70	363.33	327.82	325.77	389.84	353.18
4	एकूण मालवाहतूक वाहने	संख्या	उ.ना.	10492	21455	10352	23193	29946	31612
5	एकूण प्रवासी वाहने	संख्या	उ.ना.	20968	41603	52575	189929	303966	328613
6	रेल्वे मार्गांची एकूण लांबी	कि.मी.	451.78	451.48	447.97	424	368.09	375.4	375.4
7	डाक कार्यालये	संख्या	282	426	505	516	532	533	533
8	तार कार्यालये	संख्या	22	38	68	187	187	0	0
9	दूरध्वनी	संख्या	1049	3326	6354	12650	96145	28532	131836
बारा	नोंदणीकृत कारखाने व रोजगार								
1	चालू कारखाने	संख्या	332	353	1033	1906	2923	2480	2265
2	कामगारांची दैनिक उपस्थिती	संख्या	41966	26136	28342	29272	31391	29922	31542

तक्ता क्र 1.1									
निवडक निर्देशक									
जिल्हा - सोलापूर			संदर्भ कालावधी- 1960 ते 2009						
अनु.	बाब	परिमाण	संदर्भ वर्ष						
			1960-61	1970-71	1980-81	1990-91	2000-01	2007-08	2008-09
(1)	(2)	(3)	(4)	(5)	(6)	(7)	(8)	(9)	(10)
तेरा	शिक्षण								
1	प्राथमिक								
1.1	संस्था	संख्या	1569	1817	1900	2603	2850	3034	3982
1.2	विद्यार्थी	हजारात	230	324	383	489	508	452	616
1.3	शिक्षक	हजारात	5.78	8.75	10.44	11.79	13.72	13.91	17
1.4	प्रति शिक्षक विद्यार्थी	संख्या	40	37	37	41	37	32	39
2	माध्यमिक व उच्च माध्यमिक								
2.1	संस्था	संख्या	96	195	230	531	634	833	884
2.2	विद्यार्थी	हजारात	27	61	109	242	366	403	403
2.3	शिक्षक	हजारात	1.02	2.33	3.82	7.59	9.77	13.48	13
2.4	प्रति शिक्षक विद्यार्थी	संख्या	26	26	29	32	36	30	30
3	महाविद्यालये								
3.1	संस्था	संख्या	6	18	20	28	50	81	89
3.2	विद्यार्थी	हजारात	3	13	21	43	27	उ.ना.	60
3.3	शिक्षक	हजारात	0.14	0.51	0.88	1.36	1.26	उ.ना.	2
3.4	प्रति शिक्षक विद्यार्थी	संख्या	21	26	24	32	21	उ.ना.	31.82
चौदा	सार्वजनिक आरोग्य								
1	दवाखाने	संख्या	34	40	49	22	32	23	23
2	रुग्णालये	संख्या	3	5	10	14	14	17	17
3	प्राथमिक आरोग्य केंद्रे	संख्या	2	15	16	66	68	77	77
4	प्राथमिक आरोग्य उपकेंद्रे	संख्या	उ.ना.	उ.ना.	उ.ना.	उ.ना.	329	430	433
5	खाटा	संख्या	658	782	1626	1888	1845	1755	1785
6	दर लाख लोकसंख्येमागे खाटा	संख्या	35	35	62	58	46	46	46
पंधरा	संकीर्ण								
1	बँक शाखा	संख्या	44	96	244	399	440	688	439
2	दूरदर्शन केबल चालक	संख्या	उ.ना.	उ.ना.	उ.ना.	उ.ना.	उ.ना.	590	542
3	दूरदर्शन केबल धारक	संख्या	उ.ना.	उ.ना.	उ.ना.	उ.ना.	उ.ना.	76406	61565
4	गोबर गॅस संयंत्रे	संख्या	उ.ना.	उ.ना.	उ.ना.	उ.ना.	उ.ना.	490	220295
आधार :- जिल्हा सांख्यिकी कार्यालय,									
टीप:- महाविद्यालये आकडेवारी मा.सहसंचालक, उ.शि., सोलापूर विभाग सोलापूर, यांचेकडून मिळालेवरून घेतली.									

तक्ता क्रमांक - 2.1
लोकसंख्या विषयक निवडक आकडेवारी

संदर्भ वर्ष : जनगणना 2001

जिल्हा -सोलापूर

अ. क्र.	बाब/ तहसील	ग्रामीण/ नागरी	क्षेत्र चौ.कि.मी.	लोकसंख्या			कुटुंबांची संख्या	लोकसंख्येची घनता	स्त्री-पुरुष प्रमाण
				एकूण	पुरुष	स्त्रिया			
(1)	(2)	(3)	(4)	(5)	(6)	(7)	(8)	(9)	(10)
1	करमाळा	एकूण	1609.70	233316	121195	112121	46621	145	925
		ग्रामीण	1578.90	211388	109857	101531	42576	134	924
		नागरी	30.80	21928	11338	10590	4045	712	934
2	माढा	एकूण	1544.90	292611	152272	140339	58187	189	922
		ग्रामीण	1538.40	269834	140509	129325	53742	175	920
		नागरी	6.50	22777	11763	11014	4445	3504	936
3	बार्शी	एकूण	1483.10	340831	176709	164122	68670	230	929
		ग्रामीण	1446.80	236046	122861	113185	48101	163	921
		नागरी	36.30	104785	53848	50937	20569	2887	946
4	उ सोलापूर	एकूण	746.30	960803	490620	470183	178445	1287	958
		ग्रामीण	711.00	88325	45886	42439	17096	124	925
		नागरी	35.30	872478	444734	427744	161349	24716	962
5	मोहोळ	एकूण	1408.40	252526	131493	121033	50187	179	920
		ग्रामीण	1408.40	252526	131493	121033	50187	179	920
		नागरी	0.00	-	-	-	0	-	-
6	पंढरपूर	एकूण	1303.60	402707	210123	192584	76931	309	917
		ग्रामीण	1291.50	311328	162838	148490	59629	241	912
		नागरी	12.10	91379	47285	44094	17302	7552	933
7	माळशिरस	एकूण	1522.20	422600	219762	202838	80481	278	923
		ग्रामीण	1522.20	422600	219762	202838	80481	278	923
		नागरी	0.00	-	-	-	0	-	-
8	सांगोला	एकूण	1550.70	272077	140548	131529	50898	175	936
		ग्रामीण	1481.90	243961	125978	117983	45501	165	937
		नागरी	68.80	28116	14570	13546	5397	409	930

तक्ता क्रमांक - 2.1
लोकसंख्या विषयक निवडक आकडेवारी

संदर्भ वर्ष : जनगणना 2001

जिल्हा -सोलापूर

अ. क्र.	बाब/ तहसील	ग्रामीण/ नागरी	क्षेत्र चौ.कि.मी.	लोकसंख्या			कुटुंबांची संख्या	लोकसंख्येची घनता	स्त्री-पुरुष प्रमाण
				एकूण	पुरुष	स्त्रिया			
(1)	(2)	(3)	(4)	(5)	(6)	(7)	(8)	(9)	(10)
9	मंगळवेढा	एकूण	1140.90	171261	89338	81923	32442	150	917
		ग्रामीण	988.60	149555	78086	71469	28373	151	915
		नागरी	152.30	21706	11252	10454	4069	143	929
10	द.सोलापूर	एकूण	1195.30	210774	109025	101749	39186	176	933
		ग्रामीण	1195.30	210774	109025	101749	39186	176	933
		नागरी	0.00	-	-	-	0	0	-
11	अक्कलकोट	एकूण	1390.30	290037	148538	141499	53044	209	953
		ग्रामीण	1383.60	227922	117095	110827	41687	165	946
		नागरी	6.70	62115	31443	30672	11357	9271	975
	एकुण जिल्हा	एकूण	14895.40	3849543	1989623	1859920	735092	258	935
		ग्रामीण	14546.60	2624259	1363390	1260869	506559	180	925
		नागरी	348.80	1225284	626233	599051	228533	3513	957

तक्ता क्रमांक - 2.1
लोकसंख्या विषयक निवडक आकडेवारी

संदर्भ वर्ष : जनगणना 2001

जिल्हा -सोलापूर

अ. क्र.	बाब/ तहसील	ग्रामीण/ नागरी	गावांची संख्या	शहरांची संख्या	साक्षरता (%)			मागासवर्गीय लोकसंख्या (%)		प्रक्षेपित लोकसंख्या (1मार्च 2009)
					एकूण	पुरुष	स्त्रिया	अनुसूचित जाती	अनुसूचित जमाती	
(1)	(2)	(3)	(11)	(12)	(13)	(14)	(15)	(16)	(17)	(18)
1	करमाळा	एकूण	118	1	68.66%	79.41%	57.13%	13.95%	1.28%	248948
		ग्रामीण	118	-	67.22%	78.27%	55.36%	13.72%	1.27%	225298
		नागरी	-	1	82.34%	90.30%	73.90%	16.11%	1.40%	23650
2	माढा	एकूण	116	1	70.14%	80.40%	59.11%	15.05%	0.83%	311496
		ग्रामीण	116	-	68.95%	79.41%	57.69%	14.23%	0.82%	286576
		नागरी	-	1	83.81%	92.06%	75.24%	24.76%	1.02%	24920
3	बाशी	एकूण	137	1	74.09%	84.50%	63.04%	13.39%	1.15%	374748
		ग्रामीण	137	-	70.76%	82.15%	58.57%	12.92%	1.22%	258951
		नागरी	-	1	81.49%	89.80%	72.84%	14.47%	0.99%	115797
4	उ सोलापूर	एकूण	40	1	76.09%	86.04%	65.78%	13.86%	2.05%	1144322
		ग्रामीण	40	-	69.38%	80.10%	57.87%	17.82%	1.85%	96810
		नागरी	-	1	76.76%	86.64%	66.55%	13.46%	2.07%	1047512
5	मोहोळ	एकूण	101	-	69.54%	80.00%	58.23%	15.69%	1.48%	265830
		ग्रामीण	101	-	69.54%	80.00%	58.23%	15.69%	1.48%	265830
		नागरी	-	-	-	-	-	-	-	
6	पंढरपूर	एकूण	100	1	69.78%	80.32%	58.36%	15.45%	2.39%	437842
		ग्रामीण	100	-	66.36%	77.72%	53.98%	16.53%	1.61%	339546
		नागरी	-	1	80.99%	88.93%	72.53%	11.77%	5.04%	98296
7	माळशिरस	एकूण	117	-	71.67%	81.95%	60.63%	17.64%	0.70%	444864
		ग्रामीण	117	-	71.67%	81.95%	60.63%	17.64%	0.70%	444864
		नागरी	-	-	-	-	-	-	-	
8	सांगोला	एकूण	102	1	66.28%	78.47%	53.41%	14.05%	0.65%	290694
		ग्रामीण	102	-	64.87%	77.49%	51.53%	14.06%	0.66%	260258
		नागरी	-	1	78.52%	86.86%	69.66%	13.97%	0.54%	30436

तक्ता क्रमांक - 2.1
लोकसंख्या विषयक निवडक आकडेवारी

संदर्भ वर्ष : जनगणना 2001

जिल्हा - सोलापूर

अ. क्र.	बाब/ तहसील	ग्रामीण/ नागरी	गावांची संख्या	शहरांची संख्या	साक्षरता (%)			मागासवर्गीय लोकसंख्या (%)		प्रक्षेपित लोकसंख्या (1 मार्च 2009)
					एकूण	पुरुष	स्त्रिया	अनुसूचित जाती	अनुसूचित जमाती	
(1)	(2)	(3)	(11)	(12)	(13)	(14)	(15)	(16)	(17)	(18)
9	मंगळवेढा	एकूण	81	1	66.67%	78.64%	53.68%	15.98%	1.21%	183590
		ग्रामीण	81	-	65.07%	77.43%	51.62%	16.57%	1.23%	160421
		नागरी	-	1	77.46%	86.97%	67.41%	11.88%	1.01%	23169
10	द.सोलापूर	एकूण	91	-	67.37%	79.69%	54.21%	15.02%	4.79%	221878
		ग्रामीण	91	-	67.37%	79.69%	54.21%	15.02%	4.79%	221878
		नागरी	-	-	-	-	-	-	-	
11	अक्कलकोट	एकूण	135	3	67.74%	80.23%	54.71%	16.94%	3.36%	314779
		ग्रामीण	135	-	66.67%	79.11%	53.58%	18.37%	3.67%	247605
		नागरी	-	3	71.63%	84.32%	58.70%	11.70%	2.20%	67174
	एकुण जिल्हा	एकूण	1138	10	71.25%	81.99%	59.84%	15.02%	1.79%	4238991
		ग्रामीण	1138	-	68.26%	79.57%	56.12%	15.69%	1.64%	2808038
		नागरी	-	10	77.51%	87.15%	67.52%	13.57%	2.12%	1430953
आधार - भारताची जनगणना 2001.										

तक्ता क्रमांक - 2.2
लोकसंख्या आणि वृद्धीदर

जिल्हा-सोलापूर

संदर्भ वर्ष : 1951 -2011

जनगणना वर्ष	ग्रामीण/नागरी	लोकसंख्या			दशवार्षिक वृद्धीदर	वार्षिक चक्रवाढ वृद्धीदर
		एकूण	पुरुष	स्त्रिया		
(1)	(2)	(3)	(4)	(5)	(6)	(7)
1951	एकूण	1490446	766188	724258	-	-
	ग्रामीण	1020228	522849	497379	-	-
	नागरी	470218	243339	226879	-	-
1961	एकूण	1860102	960818	899284	24.80	2.22
	ग्रामीण	1340228	689161	651067	31.37	2.73
	नागरी	519874	271657	248217	10.56	1.00
1971	एकूण	2254369	1166281	1088088	21.20	2.07
	ग्रामीण	1637817	844227	793590	22.20	2.37
	नागरी	616552	322054	294498	18.60	1.35
1981	एकूण	2588139	1332914	1255225	14.81	1.84
	ग्रामीण	1820673	935492	885181	11.16	1.93
	नागरी	767466	397422	370044	24.48	1.63
1991	एकूण	3231057	1670516	1560541	24.84	1.93
	ग्रामीण	2301574	1192575	1108999	26.41	2.03
	नागरी	929483	477941	451542	21.11	1.70
2001	एकूण	3856543	1990623	1865920	19.36	1.90
	ग्रामीण	2630259	1364390	1265869	14.28	1.89
	नागरी	1226284	626233	600051	31.93	1.92
2011 प्रक्षेपित	एकूण	4623824	2381493	2242331	19.90	1.89
	ग्रामीण	3005886	1560958	1444928	14.28	1.80
	नागरी	1617938	820535	797403	31.94	2.06

आधार - भारताची जनगणना-2001.

तक्ता क्रमांक - 2.3						
शहरांची वर्गवारी आणि त्यांची लोकसंख्या						
जिल्हा : सोलापूर			संदर्भ वर्ष : 2001			
अ. क्र.	शहराचे नाव	शहराचे वर्गीकरण	लोकसंख्या			लोकसंख्या वाढीचा दशवार्षिक वृद्धीदर
			एकूण	पुरुष	स्त्रिया	
(1)	(2)	(3)	(4)	(5)	(6)	(7)
1	सोलापूर	ब वर्ग म.न.पा.	872478	444734	427744	40.53
2	करमाळा	क वर्ग न.पा.	21928	11338	10590	12.32
3	कुर्डूवाडी	क वर्ग न.पा.	22777	11763	11014	5.48
4	बा शी	ब वर्ग न.पा.	104785	53848	50937	17.99
5	पंढरपूर	ब वर्ग न.पा.	91379	47285	44094	14.36
6	सांगोला	क वर्ग न.पा.	28116	14570	13546	34.81
7	मंगळवेढा	क वर्ग न.पा.	21706	11252	10454	10.42
8	अक्कलकोट	क वर्ग न.पा.	38213	19392	18821	8.45
9	मैंदगी	क वर्ग न.पा.	12148	6029	6119	-2.68
10	दुधनी	क वर्ग न.पा.	11754	6022	5732	11.14
एकूण नागरी			1225284	626233	599051	31.82
आधार - भारताची जनगणना.						

तक्ता क्रमांक - 2.4				
मुख्य व सीमांतिक काम करणा-यांचे उद्योग गटनिहाय वर्गीकरण				
जिल्हा - सोलापूर		संदर्भ वर्ष : 2001		
अ. क्र.	काम करणा-यांचे क्षेत्र	एकूण	ग्रामीण	नागरी
1	2	3	4	5
मुख्य काम करणारे				
1	शेतकरी	525775	516858	8917
2	शेतमजूर	377394	362829	14565
3	वस्तुनिर्माण प्रक्रिया, सेवा व दुरुस्त्या इ. घरगुती उद्योगात काम करणारे	69419	18524	50895
4	इतर काम करणारे	513379	205023	308356
5	एकूण मुख्य काम करणारे	1485967	1103234	382733
सीमांतिक काम करणारे				
6	शेतकरी	69664	68442	1222
7	शेतमजूर	123583	119159	4424
8	वस्तुनिर्माण प्रक्रिया, सेवा व दुरुस्त्या इ. घरगुती उद्योगात काम करणारे	14692	8640	6052
9	इतर काम करणारे	49135	28708	20427
10	एकूण सीमांतिक काम करणारे	257074	224949	32125
काम करणा-यांचे वर्गीकरण				
11	एकूण काम करणारे	1743041	1328183	414858
12	काम करणा-यांची एकूण लोकसंख्येशी टक्केवारी	45.28	66.76	22.31
13	एकूण काम न करणारे	2106502	661440	1445062
14	काम न करणा-यांची एकूण लोकसंख्येशी टक्केवारी	54.72	33.24	77.69
15	जिल्ह्याची एकूण लोकसंख्या	3849543	1989623	1859920

आधार - भारताची जनगणना

तक्ता क्रमांक - 2.5
धर्म व वयोगटानुसार लोकसंख्या (संख्या शंभरात)

जिल्हा - सोलापूर

संदर्भ वर्ष : 200

अ.क्र.	बाब	एकूण	ग्रामीण	नागरी
(1)	(2)	(3)	(4)	(5)
धर्मानुसार				
1	बौद्ध	385	137	248
2	ख्रिश्चन	96	13	83
3	हिंदू	33869	24356	9513
4	जैन	279	121	158
5	मुस्लिम	3776	1569	2207
6	शीख	28	15	13
7	इतर	63	32	31
	सर्व धर्म (एकूण)	38496	26243	12253
वयोगटानुसार (वर्षे)				
1	0 - 6	5696	4028	1668
2	7 - 14	7317	5009	2308
2	15 - 19	3687	2384	1303
3	20 - 24	3192	2071	1121
4	25 - 29	2943	1946	997
5	30 - 34	2747	1851	896
6	35 - 39	2692	1813	879
7	40 - 49	3994	2685	1309
8	50 - 59	2500	1719	781
9	60 वर्षांवरील	3682	2709	973
10	वय अनिर्देशित	46	28	18
	सर्व वयोगट (एकूण)	38496	26243	12253

आधार - भारताची जनगणना

तक्ता क्रमांक - 2.6
दारिद्र्य रेषेखालील ग्रामीण कुटुंबे

जिल्हा :- सोलापूर

संदर्भ - 2002-07.

अ. क्र	तालुका	ग्रामीण कुटुंबांची एकूण संख्या	दारिद्र्य रेषेखालील ग्रामीण कुटुंबे												दारिद्र्य रेषे-खालील एकूण कुटुंबांची संख्या	दारिद्र्य रेषे-खालील कुटुंबांची टक्केवारी)
			अनुसूचित जाती			अनुसूचित जमाती			इतर			एकूण				
			शेतकरी	शेतमजूर	इतर	शेतकरी	शेतमजूर	इतर	शेतकरी	शेतमजूर	इतर	शेतकरी	शेतमजूर	इतर		
(1)	(2)	(3)	(4)	(5)	(6)	(7)	(8)	(9)	(10)	(11)	(12)	(13)	(14)	(15)	(16)	(17)
1	करमाळा	50762	उ.ना.	उ.ना.	उ.ना.	उ.ना.	उ.ना.	उ.ना.	उ.ना.	उ.ना.	उ.ना.	उ.ना.	उ.ना.	उ.ना.	13658	26.91%
2	माढा	52288	उ.ना.	उ.ना.	उ.ना.	उ.ना.	उ.ना.	उ.ना.	उ.ना.	उ.ना.	उ.ना.	उ.ना.	उ.ना.	उ.ना.	13134	25.12%
3	बाशी	55322	उ.ना.	उ.ना.	उ.ना.	उ.ना.	उ.ना.	उ.ना.	उ.ना.	उ.ना.	उ.ना.	उ.ना.	उ.ना.	उ.ना.	17590	31.80%
4	उ सोलापूर	16620	उ.ना.	उ.ना.	उ.ना.	उ.ना.	उ.ना.	उ.ना.	उ.ना.	उ.ना.	उ.ना.	उ.ना.	उ.ना.	उ.ना.	5493	33.05%
5	मोहोळ	52021	उ.ना.	उ.ना.	उ.ना.	उ.ना.	उ.ना.	उ.ना.	उ.ना.	उ.ना.	उ.ना.	उ.ना.	उ.ना.	उ.ना.	14272	27.44%
6	पंढरपूर	57004	उ.ना.	उ.ना.	उ.ना.	उ.ना.	उ.ना.	उ.ना.	उ.ना.	उ.ना.	उ.ना.	उ.ना.	उ.ना.	उ.ना.	15985	28.04%
7	माळशिरस	90281	उ.ना.	उ.ना.	उ.ना.	उ.ना.	उ.ना.	उ.ना.	उ.ना.	उ.ना.	उ.ना.	उ.ना.	उ.ना.	उ.ना.	29093	32.22%
8	सांगोला	63163	उ.ना.	उ.ना.	उ.ना.	उ.ना.	उ.ना.	उ.ना.	उ.ना.	उ.ना.	उ.ना.	उ.ना.	उ.ना.	उ.ना.	17624	27.90%
9	मंगळवेढा	36965	उ.ना.	उ.ना.	उ.ना.	उ.ना.	उ.ना.	उ.ना.	उ.ना.	उ.ना.	उ.ना.	उ.ना.	उ.ना.	उ.ना.	9191	24.86%
10	द.सोलापूर	44176	उ.ना.	उ.ना.	उ.ना.	उ.ना.	उ.ना.	उ.ना.	उ.ना.	उ.ना.	उ.ना.	उ.ना.	उ.ना.	उ.ना.	14590	33.03%
11	अक्कलकोट	53773	उ.ना.	उ.ना.	उ.ना.	उ.ना.	उ.ना.	उ.ना.	उ.ना.	उ.ना.	उ.ना.	उ.ना.	उ.ना.	उ.ना.	17127	31.85%
	एकूण	572375	0	0	0	0	0	0	0	0	0	0	0	0	167757	29.31%

आधार:- प्रकल्प अधिकारी, जिल्हा ग्रामीण विकास यंत्रणा, सोलापूर.

तक्ता क्रमांक - 3.1

क्षेत्रवार जिल्हा उत्पन्न व दरडोई जिल्हा उत्पन्न - चालू किंमतीनुसार

जिल्हा - सोलापूर

संदर्भ वर्ष : 2006-07 व 2007-08

						(लाख रु)
अ. क्र.	क्षेत्र	वर्ष 2006-07 *		वर्ष 2007-08 @		
		स्थूल जिल्हा उत्पन्न	निव्वळ जिल्हा उत्पन्न	स्थूल जिल्हा उत्पन्न	निव्वळ जिल्हा उत्पन्न	
(1)	(2)	(3)	(4)	(5)	(6)	
1.1	कृषी	395881	372437	415707	392710	
1.2	वन संवर्धन	10660	10291	10646	10159	
1.3	मासेमारी	872	697	1166	917	
1.4	खाण व दगड खाणकाम	551	431	158	126	
प्राथमिक क्षेत्र एकूण		407964	383856	427677	403912	
2.1	नोंदणीकृत उद्योग	90777	69701	98969	75174	
2.2	अनोंदणीकृत उद्योग	122036	96076	138341	108090	
2.3	बांधकाम	76219	73398	87001	83704	
2.4	वीज, गॅस व पाणीपुरवठा	13534	5231	16351	6451	
द्वितीय क्षेत्र एकूण		302566	244406	340662	273419	
3.1	रेल्वे	12141	10279	13305	11456	
3.2	परिवहन, साठवणूक	58615	28013	69445	32844	
3.3	दळणवळण	31255	25045	36593	29534	
3.4	व्यापार व उपाहारगृहे	409519	385879	472050	444473	
3.5	बँका व विमा उद्योग	161940	157190	181846	176542	
3.6	व्यवसाय सेवा	132846	115410	146898	127843	
3.7	सार्वजनिक प्रशासन	51183	40945	64871	52905	
3.8	इतर सेवा	110679	96716	122743	106398	
तृतीय क्षेत्र एकूण		968178	859477	1107751	981995	
एकूण जिल्हा उत्पन्न		1678708	1487739	1876090	1659326	
दरडोई जिल्हा उत्पन्न(रु)		40325	35738	44478	39389	
एकूण राज्य उत्पन्न		50883614	43505500	59099523	50495069	
दरडोई राज्य उत्पन्न (रु)		48121	41144	55068	47051	
एकूण जिल्हा उत्पन्नाची राज्य उत्पन्नाशी टक्केवारी		3.30	3.42	3.17	3.29	

टिप : 1) * अस्थायी @ प्रारंभिक 2) आकडे पूर्णांकात दिल्याने बेरजा जुळतीलच असे नाही.

आधार - अर्थ व सांख्यिकी संचालनालय, मुंबई

तक्ता क्रमांक - 3.2

क्षेत्रवार जिल्हा उत्पन्न व दरडोई जिल्हा उत्पन्न - स्थिर किंमतीनुसार (1999-2000)

जिल्हा - सोलापूर

संदर्भ वर्ष : 2006-07 व 2007-08

(लाख रु)

अ. क्र.	क्षेत्र	वर्ष 2006-07 *		वर्ष 2007-08 @	
		स्थूल जिल्हा उत्पन्न	निव्वळ जिल्हा उत्पन्न	स्थूल जिल्हा उत्पन्न	निव्वळ जिल्हा उत्पन्न
(1)	(2)	(3)	(4)	(5)	(6)
1.1	कृषी	293182	276514	277049	261409
1.2	वन संवर्धन	5110	4810	5088	4771
1.3	मासेमारी	541	412	617	458
1.4	खाण व दगड खाणकाम	393	317	106	84
	प्राथमिक क्षेत्र एकूण	299226	282053	282860	266722
2.1	नोंदणीकृत उद्योग	66099	49552	70993	52939
2.2	अनोंदणीकृत उद्योग	91433	73607	99314	79762
2.3	बांधकाम	46009	43905	48074	45759
2.4	वीज, गॅस व पाणीपुरवठा	14435	8717	16411	9967
	द्वितीय क्षेत्र एकूण	217976	175781	234792	188427
3.1	रेल्वे	10402	9240	11134	10145
3.2	परिवहन, साठवणूक	40779	17860	44130	18522
3.3	दळणवळण	37723	33061	42716	37660
3.4	व्यापार व उपाहारगृहे	285615	269203	311866	293847
3.5	बँका व विमा उद्योग	145248	141783	160026	156442
3.6	व्यवसाय सेवा	87234	75885	91885	80118
3.7	सार्वजनिक प्रशासन	37106	29643	40794	32585
3.8	इतर सेवा	79884	69970	82362	71441
	तृतीय क्षेत्र एकूण	723991	646645	784913	700760
	एकूण जिल्हा उत्पन्न	1241193	1104479	1302565	1155909
	दरडोई जिल्हा उत्पन्न(रु)	29815	26531	30881	27404
	एकूण राज्य उत्पन्न	38124679	32759910	41624762	35740165
	दरडोई राज्य उत्पन्न (रु)	36055	30982	38785	33302
	एकूण जिल्हा उत्पन्नाची एकूण राज्य उत्पन्नाशी टक्केवारी	3.26	3.37	3.13	3.23
टिप : 1) * अस्थायी @ प्रारंभिक 2) आकडे पूर्णांकात दिल्याने बेरजा जुळतीलच असे नाही.					
आधार - अर्थ व सांख्यिकी संचालनालय, मुंबई					

तक्ता क्रमांक - 4.1

निवडक कृषि मालाच्या सरासरी घाऊक किंमती.

जिल्हा - सोलापूर

संदर्भ वर्ष :2008-09

अ. क्र.	कृषि मालाचे नांव	कृषि मालाचा वाण	मासिक सरासरी घाऊक किंमती (प्रति क्विंटल मूल्य रुपये)							
			एप्रिल	मे	जून	जुलै	ऑगस्ट	सप्टेंबर	ऑक्टोबर	नोव्हेंबर
(1)	(2)	(3)	(4)	(5)	(6)	(7)	(8)	(9)	(10)	(11)
1	गहू	संकरित	1190	1218	1191	1201	1242	1128	1143	1125
2	बाजरी	संकरित	641	686	713	821	880	928	897	876
3	हरभरा	संकरित	2199	2044	2088	2242	2201	2110	1959	1818
4	तूर	गावरान	2181	2109	2304	2342	2482	2214	2524	2421
5	उडीद	संकरित	1444	1670	1667	2145	2337	2513	2275	2262
6	गूळ	संकरित	942	1058	1186	1471	1881	1795	1628	1862
7	ज्वारी	संकरित	1381	1357	1326	1365	1317	1220	1201	1109
8	मूग	चिनई	2191	2053	2271	2388	2225	2472	2516	2387
9	भुईमूग	एचबी	2188	2260	2456	2452	2371	2238	2070	1897
10	कांदे	संकरित	232	247	377	489	524	437	510	641
11	खुरसणी	गावरान	उ.ना	उ.ना	उ.ना	उ.ना	उ.ना	उ.ना	उ.ना	उ.ना
12	कापूस	लक्ष्मी 510	उ.ना	उ.ना	उ.ना	उ.ना	उ.ना	2300	उ.ना	उ.ना

तक्ता क्रमांक - 4.1

निवडक कृषि मालाच्या सरासरी घाऊक किंमती.

जिल्हा - सोलापूर

संदर्भ वर्ष :2008-09

अ. क्र.	कृषि मालाचे नांव	कृषि मालाचा वाण	मासिक सरासरी घाऊक किंमती (प्रति क्विंटल मूल्य रुपये)					
			डिसेंबर	जानेवारी	फेब्रुवारी	मार्च	वर्षाची सरासरी	मागील वर्षाची सरासरी
(1)	(2)	(3)	(12)	(13)	(14)	(15)	(16)	(17)
1	गहू	संकरित	1164	1182	1205	1119	1176	1380
2	बाजरी	संकरित	820	843	845	808	813	720
3	हरभरा	संकरित	1753	1930	1919	1905	2014	2121
4	तूर	गावरान	2546	2826	2907	2891	2479	2095
5	उडीद	संकरित	1959	2281	1965	2200	2060	1895
6	गूळ	संकरित	1994	1752	1589	2029	1599	950
7	ज्वारी	संकरित	1005	875	917	1008	1174	1314
8	मूग	चिनई	2602	2301	2395	2358	2346	2219
9	भुईमूग	एचबी	2002	2055	2124	2095	2184	2244
10	कांदे	संकरित	918	854	744	800	564	514
11	खुरसणी	गावरान	उ.ना	उ.ना	उ.ना	उ.ना	उ.ना	उ.ना
12	कापूस	लक्ष्मी 510	उ.ना	उ.ना	उ.ना	उ.ना	2300	2300

आधार- कृषि उत्पन्न बाजार समित्या, जिल्हा सोलापूर .

टिप:- कृषि मालाच्या ठराविक वाणाच्या किंमती उपलब्ध नाहीत.

तक्ता क्रमांक - 4.2

जिल्हा:- सोलापूर जिल्हा मुख्यालयातील महत्वाच्या वस्तूंच्या मासिक सरासरी किरकोळ किंमती

(रुपये)

अ. क्र.	वस्तूचे नाव व प्रत	परिमाण	जानेवारी 2008	फेब्रुवारी 2008	मार्च 2008	एप्रिल 2008	मे 2008
(1)	(2)	(3)	(4)	(5)	(6)	(7)	(8)
1	तांदूळ	किलो	18.00	18.00	18.00	18.00	18.50
2	गहू	किलो	14.00	14.00	14.00	14.00	14.00
3	गव्हाचे पीठ	किलो	16.00	16.00	16.00	16.00	16.00
4	ज्वारी (संकरित)	किलो	9.00	9.00	9.00	9.00	9.75
5	ज्वारी (देशी)	किलो	20.00	17.50	16.00	18.40	20.00
6	बाजरी	किलो	11.60	10.00	10.00	10.00	10.00
7	काबुली चणा (अख्वा)	किलो	40.00	40.00	43.00	46.40	48.00
8	हरभरा डाळ	किलो	34.00	34.50	38.00	38.00	36.00
9	तूरडाळ	किलो	40.40	39.50	42.00	42.40	40.00
10	मूगडाळ	किलो	38.00	38.00	42.00	41.20	40.00
11	उडीदडाळ	किलो	40.40	40.00	43.50	43.20	40.00
12	मसूरडाळ	किलो	40.00	40.50	44.00	44.80	48.00
13	मटकी	किलो	32.75	30.00	30.00	32.00	32.00
14	पांढरा वाटाणा	किलो	26.00	26.00	26.00	26.40	29.50
15	साबुदाणा	किलो	26.00	26.00	26.00	26.00	26.00
16	शेंगदाणे	किलो	49.60	50.00	52.00	53.20	54.00
17	रवा	किलो	18.00	18.00	18.00	18.00	18.00
18	मैदा	किलो	18.00	18.00	18.00	18.00	18.00
19	पोहे	किलो	21.25	22.00	22.00	22.00	22.00
20	साखर	किलो	14.80	14.88	15.25	15.20	15.00
21	गूळ पिवळा	किलो	14.00	12.75	12.75	13.40	14.50
22	गोडेतेल भुईमुगाचे(सुटे)	किलो	68.80	73.75	78.25	72.20	70.50
23	वनस्पती तूप (सुटे)	किलो	64.00	65.00	80.00	75.20	68.00
24	खोबरेल तेल (सुटे)	100ग्रॅम	8.64	8.60	9.25	9.40	9.40
25	म्हशीचे दूध (सुटे)	लीटर	21.00	21.00	22.00	22.00	22.00

तक्ता क्रमांक - 4.2

जिल्हा:- सोलापूर जिल्हा मुख्यालयातील महत्वाच्या वस्तूंच्या मासिक सरासरी किरकोळ किंमती

(रुपये)

अ. क्र.	वस्तूचे नाव व प्रत	परिमाण	जून 2008	जुलै 2008	ऑगस्ट 2008	सप्टेंबर 2008
(1)	(2)	(3)	(9)	(10)	(11)	(12)
1	तांदूळ	किलो	22.00	24.00	24.00	24.00
2	गहू	किलो	14.00	14.00	14.00	14.00
3	गव्हाचे पीठ	किलो	16.00	16.00	16.50	16.00
4	ज्वारी (संकरित)	किलो	10.00	10.00	10.00	10.00
5	ज्वारी (देशी)	किलो	20.00	20.00	20.00	19.50
6	बाजरी	किलो	10.00	11.20	12.00	12.00
7	काबुली चणा (अख्वा)	किलो	48.00	48.00	48.00	48.00
8	हरभरा डाळ	किलो	36.50	38.00	36.00	38.50
9	तूरडाळ	किलो	41.50	46.40	48.00	48.00
10	मूगडाळ	किलो	41.00	43.20	50.00	48.50
11	उडीदडाळ	किलो	41.00	46.40	48.00	48.00
12	मसूरडाळ	किलो	48.00	51.60	56.00	56.00
13	मटकी	किलो	33.00	33.00	33.00	33.00
14	पांढरा वाटाणा	किलो	30.00	31.20	32.00	32.00
15	साबुदाणा	किलो	26.50	28.00	28.00	29.50
16	शेंगदाणे	किलो	54.00	55.60	56.00	55.25
17	रवा	किलो	18.00	18.00	18.00	19.00
18	मैदा	किलो	18.00	18.00	18.00	19.00
19	पोहे	किलो	22.00	22.00	22.00	22.00
20	साखर	किलो	15.00	16.00	20.00	19.00
21	गूळ पिवळा	किलो	16.50	20.80	22.00	22.00
22	गोडेतेल भुईमुगाचे(सुटे)	किलो	76.50	78.00	75.00	69.50
23	वनस्पती तूप (सुटे)	किलो	70.00	72.00	72.00	69.00
24	खोबरेल तेल (सुटे)	100ग्रॅम	9.50	10.00	10.00	10.00
25	म्हशीचे दूध (सुटे)	लीटर	22.00	24.00	24.00	24.00

तक्ता क्रमांक - 4.2

जिल्हा:- सोलापूर जिल्हा मुख्यालयातील महत्वाच्या वस्तूंच्या मासिक सरासरी किरकोळ किंमती

(रुपये)

अ. क्र.	वस्तूचे नाव व प्रत	परिमाण	ऑक्टोबर 2008	नोव्हेंबर 2008	डिसेंबर 2008	वर्षाची सरासरी	मागील वर्षाची
(1)	(2)	(3)	(13)	(14)	(15)	(16)	(17)
1	तांदूळ	किलो	24.00	24.50	26.00	21.04	18.00
2	गहू	किलो	14.00	14.00	14.00	14.00	14.18
3	गव्हाचे पीठ	किलो	16.00	16.00	16.00	16.04	16.17
4	ज्वारी (संकरित)	किलो	10.00	10.00	10.00	9.65	8.23
5	ज्वारी (देशी)	किलो	18.00	17.50	16.00	18.58	15.30
6	बाजरी	किलो	12.00	12.00	12.00	11.07	10.58
7	काबुली चणा (अख्वा)	किलो	49.00	52.50	60.00	47.58	41.08
8	हरभरा डाळ	किलो	37.50	36.00	33.00	36.33	35.95
9	तूरडाळ	किलो	50.00	48.50	48.80	44.63	39.99
10	मूगडाळ	किलो	48.00	48.00	48.80	43.89	46.65
11	उडीदडाळ	किलो	48.00	48.00	50.40	44.74	48.31
12	मसूरडाळ	किलो	60.00	60.00	56.00	50.41	35.25
13	मटकी	किलो	33.00	33.00	32.25	32.25	32.25
14	पांढरा वाटाणा	किलो	32.00	32.00	32.00	29.59	21.95
15	साबुदाणा	किलो	29.00	28.00	26.00	27.08	27.07
16	शेंगदाणे	किलो	47.50	44.50	43.60	51.27	48.25
17	रवा	किलो	19.00	19.00	18.00	18.25	17.95
18	मैदा	किलो	19.00	19.00	18.00	18.25	17.89
19	पोहे	किलो	22.00	22.00	22.00	21.94	21.94
20	साखर	किलो	18.25	19.00	19.60	16.83	14.76
21	गूळ पिवळा	किलो	25.00	24.00	25.00	18.56	13.94
22	गोडेतेल भुईमुगाचे(सुटे)	किलो	67.00	64.50	61.60	71.30	68.67
23	वनस्पती तूप (सुटे)	किलो	60.25	56.00	56.00	67.29	61.88
24	खोबरेल तेल (सुटे)	100ग्रॅम	10.00	10.00	10.00	9.57	8.30
25	म्हशीचे दूध (सुटे)	लीटर	24.00	24.00	24.00	22.83	19.69

तक्ता क्रमांक - 4.2

जिल्हा:- सोलापूर जिल्हा मुख्यालयातील महत्वाच्या वस्तूंच्या मासिक सरासरी किरकोळ किंमती

(रुपये)

अ. क्र.	वस्तूचे नाव व प्रत	परिमाण	जानेवारी 2008	फेब्रुवारी 2008	मार्च 2008	एप्रिल 2008	मे 2008
(1)	(2)	(3)	(4)	(5)	(6)	(7)	(8)
26	म्हशीचे शुध्द तूप	किलो	210.00	200.00	210.00	210.00	210.00
27	बोकडाचे मांस	किलो	160.00	168.00	168.00	168.00	168.00
28	कोंबडी (ब्रॉयलर) न सोललेली	किलो	65.00	63.50	58.50	60.00	60.00
29	ताजे मासे (स्थानिक)	किलो	64.00	75.00	80.00	80.00	80.00
30	अंडी कोंबडीची (सुधारित)	डझन	24.00	18.50	19.00	22.00	18.75
31	आयोडीनयुक्त मीठ	किलो	10.00	10.00	10.00	10.00	10.00
32	हळद पावडर (सुटी)	100 ग्रॅम	5.00	5.00	5.25	5.50	5.50
33	गरम मसाला पावडर (स्थानिक)	100 ग्रॅम	24.00	24.00	24.00	24.00	24.00
34	बटाटे	किलो	11.60	9.50	10.00	9.60	10.00
35	कांदे	किलो	6.40	5.00	5.00	5.00	5.00
36	लसूण	100 ग्रॅम	9.80	4.75	4.00	4.80	3.50
37	केळी (जळगाव)	डझन	12.00	12.00	12.00	12.00	12.00
38	सफरचंद	किलो	42.00	47.50	60.00	65.00	88.75
39	चहापत्ती	किलो	146.00	146.00	146.00	146.00	146.00
40	रॉकेल (खु.बा.)	लीटर	0.00	0.00	0.00	0.00	0.00
41	रॉकेल (स्व.धा.दु.)	लीटर	0.00	0.00	0.00	0.00	0.00
42	पेट्रोल	लीटर	51.38	52.51	53.64	53.64	53.64
43	काडेपेटी	1 नग	0.50	0.50	0.50	0.50	0.50
44	धुण्याचा साबण	250ग्रॅम	9.50	10.00	10.00	10.00	10.00
45	प्रसाधन साबण	1 वडी	15.00	15.00	15.75	16.60	17.00
46	ब्रेड (स्थानिक)	400 ग्रॅम	12.00	12.00	12.00	12.00	12.00
47	गॅस सिलिंडर (स्वयंपाकाचा)	प्रत्येकी	307.44	307.44	307.44	307.42	307.42
48	टाल्कम पावडर (पॉन्डस/तत्सम)	100 ग्रॅम	31.00	31.00	31.00	31.40	33.00
49	टुथ पेस्ट (कोलगेट साधी/ तत्सम)	100 ग्रॅम	27.00	27.00	27.00	27.00	27.00
50	सोने (स्टॅण्डर्ड)	10 ग्रॅम	उ.ना.	उ.ना.	उ.ना.	उ.ना.	उ.ना.
51	चांदी	10 ग्रॅम	उ.ना.	उ.ना.	उ.ना.	उ.ना.	उ.ना.

तक्ता क्रमांक - 4.2

जिल्हा:- सोलापूर जिल्हा मुख्यालयातील महत्वाच्या वस्तूंच्या मासिक सरासरी किरकोळ किंमती

(रुपये)

अ. क्र.	वस्तूचे नाव व प्रत	परिमाण	जून 2008	जुलै 2008	ऑगस्ट 2008	सप्टेंबर 2008
(1)	(2)	(3)	(9)	(10)	(11)	(12)
26	म्हशीचे शुध्द तूप	किलो	210.00	222.00	220.00	220.00
27	बोकडाचे मांस	किलो	168.00	168.00	168.00	168.00
28	कोंबडी (ब्रॉयलर) न सोललेली	किलो	56.25	56.00	60.00	60.00
29	ताजे मासे (स्थानिक)	किलो	80.00	80.00	80.00	80.00
30	अंडी कोंबडीची (सुधारित)	डझन	23.50	25.20	22.00	25.50
31	आयोडीनयुक्त मीठ	किलो	10.00	10.80	11.00	11.00
32	हळद पावडर (सुटी)	100 ग्रॅम	5.88	6.40	8.00	8.00
33	गरम मसाला पावडर (स्थानिक)	100 ग्रॅम	24.00	24.00	24.00	24.00
34	बटाटे	किलो	9.50	10.00	10.00	10.00
35	कांदे	किलो	6.00	9.00	12.00	9.25
36	लसूण	100 ग्रॅम	2.50	2.10	2.00	2.00
37	केळी (जळगाव)	डझन	12.50	12.00	12.00	12.00
38	सफरचंद	किलो	112.50	112.00	50.00	50.00
39	चहापत्ती	किलो	146.00	149.20	150.00	160.00
40	रॉकेल (खु.बा.)	लीटर	0.00	0.00	0.00	0.00
41	रॉकेल (स्व.धा.दु.)	लीटर	0.00	0.00	0.00	0.00
42	पेट्रोल	लीटर	57.29	58.51	58.51	58.51
43	काडेपेटी	1 नग	0.50	0.50	0.50	0.50
44	धुण्याचा साबण	250ग्रॅम	10.00	10.00	10.00	10.00
45	प्रसाधन साबण	1 वडी	17.00	17.00	17.00	17.75
46	ब्रेड (स्थानिक)	400 ग्रॅम	12.00	12.20	13.00	13.00
47	गॅस सिलिंडर (स्वयंपाकाचा)	प्रत्येकी	336.54	346.25	346.25	346.25
48	टाल्कम पावडर (पॉन्डस/तत्सम)	100 ग्रॅम	33.00	33.00	33.00	33.00
49	दुध पेस्ट (कोलगेट साधी/ तत्सम)	100 ग्रॅम	27.00	27.00	27.00	27.00
50	सोने (स्टॅण्डर्ड)	10 ग्रॅम	उ.ना.	उ.ना.	उ.ना.	उ.ना.
51	चांदी	10 ग्रॅम	उ.ना.	उ.ना.	उ.ना.	उ.ना.

तक्ता क्रमांक - 4.2

जिल्हा:- सोलापूर जिल्हा मुख्यालयातील महत्वाच्या वस्तूंच्या मासिक सरासरी किरकोळ किंमती

(रुपये)

अ. क्र.	वस्तूचे नाव व प्रत	परिमाण	ऑक्टोबर 2008	नोव्हेंबर 2008	डिसेंबर 2008	वर्षाची सरासरी	मागील वर्षाची
(1)	(2)	(3)	(13)	(14)	(15)	(16)	(17)
26	म्हशीचे शुध्द तूप	किलो	222.50	240.00	240.00	217.88	206.25
27	बोकडाचे मांस	किलो	177.00	180.00	180.00	170.08	159.79
28	कोंबडी (ब्रॉयलर) न सोललेली	किलो	60.00	60.00	60.00	59.94	63.00
29	ताजे मासे (स्थानिक)	किलो	80.00	80.00	80.00	78.25	60.00
30	अंडी कोंबडीची (सुधारित)	डझन	26.00	26.00	26.00	23.04	23.15
31	आयोडीनयुक्त मीठ	किलो	11.00	11.00	11.00	10.48	9.00
32	हळद पावडर (सुटी)	100 ग्रॅम	8.00	8.00	8.00	6.54	5.00
33	गरम मसाला पावडर (स्थानिक)	100 ग्रॅम	24.00	24.00	24.00	24.00	24.00
34	बटाटे	किलो	10.00	9.00	10.00	9.93	12.30
35	कांदे	किलो	9.25	13.25	12.80	8.16	11.29
36	लसूण	100 ग्रॅम	2.00	2.00	1.80	3.44	6.06
37	केळी (जळगाव)	डझन	12.00	12.00	12.00	12.04	12.25
38	सफरचंद	किलो	50.00	50.00	56.00	65.31	62.92
39	चहापत्ती	किलो	170.00	170.00	194.00	155.77	144.00
40	रॉकेल (खु.बा.)	लीटर	0.00	0.00	0.00	0.00	0.00
41	रॉकेल (स्व.धा.दु.)	लीटर	0.00	0.00	0.00	0.00	0.00
42	पेट्रोल	लीटर	58.51	58.51	54.00	55.72	51.65
43	काडेपेटी	1 नग	0.50	0.50	0.50	0.50	0.50
44	धुण्याचा साबण	250ग्रॅम	10.00	10.00	10.00	9.96	9.96
45	प्रसाधन साबण	1 वडी	18.50	18.00	18.00	16.88	14.35
46	ब्रेड (स्थानिक)	400 ग्रॅम	13.00	13.00	13.00	12.43	12.00
47	गॅस सिलिंडर (स्वयंपाकाचा)	प्रत्येकी	346.25	346.25	346.25	329.27	307.44
48	टाल्कम पावडर (पॉन्डस/तत्सम)	100 ग्रॅम	33.50	34.00	34.00	32.58	29.70
49	टूथ पेस्ट (कोलगेट साधी/ तत्सम)	100 ग्रॅम	27.50	28.00	28.00	27.21	27.00
50	सोने (स्टॅण्डर्ड)	10 ग्रॅम	उ.ना.	उ.ना.	उ.ना.	उ.ना.	उ.ना.
51	चांदी	10 ग्रॅम	उ.ना.	उ.ना.	उ.ना.	उ.ना.	उ.ना.

आधार - अर्थ व सांख्यिकी संचालनालय, मुंबई

तक्ता क्रमांक - 4.3

औद्योगिक कामगारांकरिता ग्राहक किंमतीचे निर्देशांक (पायाभूत वर्ष : 2001=100)

जिल्हा :सोलापूर							संदर्भ - 2008-09	
अ. क्र.	महिना/ वर्ष	अन्नगट	पान,सुपारी तंबाखू इ.	इंधन व दिवाबत्ती	घरबांधणी	कापड, बिछाने व पादत्राणे	संकीर्ण	सर्वसाधारण निर्देशांक
1	2	3	4	5	6	7	8	9
1	एप्रिल-08	157	136	131	141	121	135	147
2	मे-08	157	136	130	141	121	135	147
3	जून-08	157	136	132	141	121	136	147
4	जुलै-08	160	137	133	142	121	142	150
5	ऑगस्ट-08	162	142	138	142	121	144	152
6	सप्टेंबर-08	161	142	137	142	123	145	152
7	आक्टोंबर-08	163	147	139	142	123	148	153
8	नोव्हेंबर-08	163	146	140	142	123	151	154
9	डिसेंबर-08	159	145	139	142	123	151	152
10	जानेवारी-09	156	145	136	150	123	153	151
11	फेब्रुवारी-09	158	145	137	150	123	153	152
12	मार्च-09	157	145	137	150	123	153	152
वार्षिक सरासरी		159	142	136	144	122	146	151

आधार:- श्रम केंद्र, भारत सरकार, सिमला.

तक्ता क्रमांक - 4.4
किंमतीचे महत्त्वाचे निर्देशांक

जिल्हा :-सोलापूर

संदर्भ - 2008-09

अ. क्र.	महिना / वर्ष	अखिल भारतीय घाऊक किंमत निर्देशांक (पायाभूत वर्ष 1993-94) (a)	ग्राहक किंमत निर्देशांक							
			औद्योगिक कामगारांसाठी (पायाभूत वर्ष 2001) b		महाराष्ट्र (पायाभूत वर्ष 2003)		शेतमजुरांसाठी (पायाभूत वर्ष 1986-87)		शहरी अश्रमिक कर्मचा-यांसाठी (पायाभूत वर्ष 1984-85)	
			मुंबई *	अखिल भारत*	ग्रामीण	नागरी	महाराष्ट्र	अखिल भारत	सोलापूर	अखिल भारत
(1)	(2)	(3)	(4)	(5)	(6)	(7)	(8)	(9)	(10)	(11)
1	एप्रिल -08	228.5	141	138	138	134	442	429	-	536
2	मे-08	231.1	142	139	139	135	443	431	-	537
3	जून-08	237.4	143	140	140	137	449	434	-	543
4	जुलै-08	240.0	145	143	142	140	457	442	-	552
5	ऑगस्ट-08	241.2	146	145	145	141	467	450	-	559
6	सप्टेंबर-08	241.5	147	146	146	142	469	455	-	565
7	ऑक्टोबर-08	239	152	148	148	145	476	459	-	574
8	नोव्हेंबर-08	234.2	151	148	149	145	474	460	-	575
9	डिसेंबर-08	229.7	151	147	148	144	471	459	-	569
10	जानेवारी-09	228.9	153	148	148	144	474	461	-	574
11	फेब्रुवारी-09	227.6	152	148	147	143	474	462	-	575
12	मार्च-09	228.2	153	148	148	143	474	463	-	577

आधार:-a) केंद्रीय सांख्यिकीय संघटना,(CSO)WPI नवी दिल्ली. *1) आर्थिक सल्लागार, उद्योग मंत्रालय, भारत सरकार, नवी दिल्ली. 2) श्रम केंद्र, भारत सरकार, सिमला 3) कामगार आयुक्त यांचे कार्यालय, मुंबई. 4) अर्थ व सांख्यिकी संचालनालय, मुंबई

तक्ता क्रमांक - 5.1
गोळा केलेला जमीन महसूल

जिल्हा- सोलापूर						संदर्भ वर्ष-2008-09			
(रुपये हजार)									
अ. क्र.	तालुका	जमीन महसुलाची एकूण चालू मागणी	जमीन महसुलाची थकबाकी	एकूण मागणी	सूट	निलंबित वसुलीची रक्कम	वसुली पात्र रक्कम{5-(6+7)}	प्रत्यक्ष वसुली	खातेदारांची संख्या
(1)	(2)	(3)	(4)	(5)	(6)	(7)	(8)	(9)	(10)
1	करमाळा	6160.00	0	6160.00	0	0	6160.00	5673.00	71500
2	माढा	6730.00	0	6730.00	0	0	6730.00	7866.00	79066
3	बाशी	12690.00	0	12690.00	0	0	12690.00	13668.00	93768
4	उ सोलापूर	75523.00	0	75523.00	0	0	75523.00	49587.00	54667
5	मोहोळ	6469.00	0	6469.00	0	0	6469.00	6382.00	116470
6	पंढरपूर	23350.00	0	23350.00	0	0	23350.00	24698.00	92753
7	माळशिरस	12144.00	0	12144.00	0	0	12144.00	9032.00	95688
8	सांगोला	4949.00	0	4949.00	0	0	4949.00	5624.00	87310
9	मंगळवेढा	7170.00	0	7170.00	0	0	7170.00	7161.00	57083
10	द.सोलापूर	19655.00	0	19655.00	0	0	19655.00	9286.00	45594
11	अक्कलकोट	10986.00	0	10986.00	0	0	10986.00	8075.00	54667
जिल्हा एकूण		185826.00	0	185826.00	0	0	185826.00	147052.00	848566
टिप:- संकीर्ण बाबीमध्ये जास्त प्रमाणात वसुली झालेने मागणीपेक्षा जास्त वसुली झालेले आहे									
आधार -जिल्हाधिकारी कार्यालय, (महसूल शाखा) सोलापूर									

तक्ता क्रमांक - 5.2

स्थानिक स्वराज्य संस्थांचे उत्पन्न व खर्च

जिल्हा :- सोलापूर

संदर्भ वर्ष-2008-09

(रूपये लाखात)

अ. क्र.	बाब	ग्राम-पंचायत	जिल्हा परिषद	महानगर पालिका	नगर परिषदा	कटक मंडळ
(1)	(2)	(3)	(4)	(5)	(6)	(7)
	स्थानिक स्वराज्य संस्थांची संख्या	1028	1	1	9	0
अ)	जमा					
1	सुरूवातीची शिल्लक	1057	4003	3317	3385	-
2	चालू वर्षातील जमा					
	2.1 शासकीय अनुदाने व वर्गणी	3145	1039	987	4680	-
	2.2 सव प्रकारचे कर	1920	283	12738	1143	-
	2.3 इतर जमा	912	4483	2793	2738	-
	2.4 एकूण (बाब 2.1 ते 2.3)	5977	5805	16518	8561	-
	एकूण प्राप्ती (सुरूवातीची शिल्लक मिळून)	7034	9808	19835	11946	-
ब)	खर्च					
3	चालू वर्षातील खर्च					
	3.1 सामान्य प्रशासन	576	128	1756	1061	-
	3.2 शिक्षण	265	146	902	98	-
	3.3 सार्वजनिक आरोग्य	1351	180	4297	2643	-
	3.4 इतर	3874	4132	7653	4605	-
	एकूण (3.1 ते 3.4)	6066	4586	14608	8407	-
4	अखेरची शिल्लक	968	5222	5227	3539	-
		7034	9808	19835	11946	-

आधार :- 1) जिल्हा परिषद, 2) ग्रामपंचायत विभाग, जिल्हा परिषद, सोलापूर

3) महानगरपालिका/ कटक मंडळ/ नगरपरिषदा, जिल्हा -सोलापूर

तक्ता क्रमांक - 5.3

बँक कार्यालये, वर्गीकृत बँकांची संख्या, ठेवी व कर्जे

जिल्हा: - सोलापूर			संदर्भ वर्ष-2008-09		
अ. क्र.	तालुका	बँकांची कार्यालये असलेली गावे व शहरे	वर्गीकृत बँका (संख्या)	वर्गीकृत बँकांची शाखा कार्यालये	वर्गीकृत बँकांच्या ठेवी (लाख रुपये)
(1)	(2)	(3)	(4)	(5)	(6)
1	करमाळा	15	7	26	उ.ना
2	माढा	21	8	40	उ.ना
3	बार्शी	18	9	46	उ.ना
4	उ सोलापूर	9	30	88	उ.ना
5	मोहोळ	18	7	33	उ.ना
6	पंढरपूर	18	12	40	उ.ना
7	माळशिरस	32	10	57	उ.ना
8	सांगोला	23	8	35	उ.ना
9	मंगळवेढा	13	6	24	उ.ना
10	द.सोलापूर	18	5	21	उ.ना
11	अक्कलकोट	16	7	29	उ.ना
जिल्हा एकूण		201	109	439	645383
आधार :- जिल्हा अग्रणी बँक, (बँक ऑफ इंडिया .)					

तक्ता क्रमांक - 5.4

जिल्हा -सोलापूर

अल्पबचत कार्यक्रमाची प्रगती

संदर्भ वर्ष- 2008-09

(रुपये लाखात)

अ.क्र.	योजनेचे नाव	2008-09 अखेर अल्पबचत खातेदारांची संख्या	2007-08 मधील अल्पबचत खात्यांतील गुंतवणूक		सन 2008-09 मधील अल्पबचत खात्यांतील गुंतवणूक	
			ढोबळ	निव्वळ	ढोबळ	निव्वळ
(1)	(2)	(3)	(4)	(5)	(6)	(7)
1	टपाल बचत खाते	256423	8583.20	-52.88	10923.97	387.71
2	पुनरावर्ती ठेवी	2754125	8020.61	2685.96	8946.23	1307.06
3	समयबद्ध ठेवी	41284	926.42	-227.89	5274.13	4127.50
4	सार्वजनिक भविष्य निर्वाह निधी					
	4.1 स्टेट बँक	95102	10.40	3666.65	4068.30	3761.24
	4.2 बँक ऑफ महाराष्ट्र	-	-	-	-	-
	4.3 टपाल खाते	-	632.59	198.95	711.56	-270.26
	4.4 इतर बँका	-	-	-	-	-
5	राष्ट्रीय बचत प्रमाणपत्रे	-	1092.51	391.06	987.49	-383.87
6	इंदिरा विकास पत्रे	-	-	-3.67	-	-3.67
7	किसान विकास पत्रे	-	1456.49	-156.49	1171.62	-321.33
8	मासिक प्राप्ती योजना	-	2658.81	-820.02	5584.15	-1292.86
9	राष्ट्रीय बचत योजना-87	-	-	-8.32	-	-103.64
10	राष्ट्रीय बचत योजना-92	-	-	-57.56	-	-1.46
11	वरिष्ठ नागरीक बचत योजना	-	439.73	185.51	391.71	-111.40
12	इतर सर्व योजना	-	-	-2.71	-	उ.ना
जिल्हा एकूण		3146934	23820.76	5798.59	38059.16	7095.02

आधार :-अल्पबचत कार्यालय, सोलापूर

तक्ता क्रमांक - 5.5

आयुर्विमा विषयक आकडेवारी

जिल्हा :- सोलापूर

संदर्भ वर्ष-2008-09

अ. क्र.	बाब	परिमाण	तपशील
(1)	(2)	(3)	(4)
1	आयुर्विमा महामंडळाच्या जिल्हयातील शाखा	संख्या	5
2	चालू विमा पॉलिसीज (मार्च 2008 अखेर)	संख्या	934220
3	मार्च अखेर व्यपगत विमा पॉलिसीज्	संख्या	126429
4	नवीन व्यवसाय (2007-08)		
	4.1 उतरविलेली विमापत्रे	संख्या	93414
	4.2 विमा रक्कम	(रु लाख)	128607.70
	4.3 विम्याचा प्रथम हप्ता रक्कम	(रु लाख)	6025.17
5	जिल्हयातील विमा प्रतिनिधीची संख्या		
	5.1 एकूण विमा प्रतिनिधी	संख्या	3762
	5.2 एकूण पैकी ग्रामीण विमा प्रतिनिधी	संख्या	2391
	5.3 एकूण पैकी महिला विमा प्रतिनिधी	संख्या	1010
	5.4 एकूण महिला प्रतिनिधीपैकी ग्रामीण महिला प्रतिनिधी	संख्या	526

आधार :- भारतीय जीवन विमा निगम, सोलापूर

तक्ता क्रमांक - 6.1

जमिनीचा वापर

जिल्हा -सोलापूर

संदर्भ वर्ष : 2000-2001

अ. क्र.	तालुका	एकूण भौगोलिक क्षेत्र	जंगल व्याप्त क्षेत्र	शेतीला उपलब्ध नसलेले क्षेत्र			पडीत जमिनीव्यतिरिक्त लागवड न झालेली एकूण जमीन
				बिगर शेती वापराखालील जमीन	पडीत/ लागवडी लायक नसलेली जमीन	एकूण '(5+6)	
(1)	(2)	(3)	(4)	(5)	(6)	(7)	(8)
1	करमाळा	159580	5948	538	10574	11112	738
2	माढा	152600	2584	2184	2284	4468	1380
3	बाशी	152250	2204	1453	5426	6879	940
4	उ सोलापूर	68303	2133	1956	1945	3901	1129
5	मोहोळ	131689	1591	747	15418	16165	0
6	पंढरपूर	129437	7556	1279	6048	7327	3142
7	माळशिरस	160801	344	688	5040	5728	19788
8	सांगोला	159431	680	2380	12368	14748	3906
9	मंगळवेढा	114159	7080	1569	2223	3792	2378
10	द.सोलापूर	119463	1827	2513	2065	4578	194
11	अक्कलकोट	140130	0	199	0	199	0
जिल्हा एकूण		1487843	31947	15506	63391	78897	33595

तक्ता क्रमांक - 6.1

जमिनीचा वापर

जिल्हा -सोलापूर

संदर्भ वर्ष : 2000-2001

अ. क्र.	तालुका	पडीत जमीन			निव्वळ क्षेत्र	एकापेक्षा अधिक (दुसोटा क्षेत्र)	लागवडी खालील एकूण क्षेत्र (12+13)	लागवडी-लायक क्षेत्र
		चालू पड	इतर पड	एकूण पड (9+10)				
(1)	(2)	(9)	(10)	(11)	(12)	(13)	(14)	(15)
1	करमाळा	2475	12458	14933	119849	3289	123138	135520
2	माढा	1896	10549	12445	125804	6489	132293	139629
3	बाशी	3568	14981	18549	118224	4898	123122	137713
4	उ सोलापूर	723	10003	10726	49987	5970	55957	61842
5	मोहोळ	1160	11770	12930	100828	3741	104569	113758
6	पंढरपूर	1839	14745	16584	94828	2358	97186	114554
7	माळशिरस	2528	19429	21957	112240	4319	116559	153985
8	सांगोला	3093	6053	9146	116866	4635	121501	129918
9	मंगळवेढा	4356	14142	18498	80806	4718	85524	101682
10	द.सोलापूर	2487	16018	18505	92378	3259	95637	111077
11	अक्कलकोट	2453	18563	21016	114201	4534	118735	135217
जिल्हा एकूण		26578	148711	175289	1126011	48210	1174221	1334895
आधार- कृषि आयुक्तालय, पुणे								

तक्ता क्रमांक - 6.2
निरनिराळ्या पिकाखालील क्षेत्र

जिल्हा -सोलापूर

संदर्भ वर्ष : 2001-2002
(क्षेत्र हेक्टर)

अ. क्र.	तालुका	तांदूळ	गहू	खरीप ज्वारी	रब्बी ज्वारी	एकूण ज्वारी	बाजरी	मका
(1)	(2)	(3)	(4)	(5)	(6)	(7)	(8)	(9)
1	करमाळा	0	4967	44	94919	94963	1210	3147
2	माढा	95	8549	35	115840	115875	1160	550
3	बाशी	298	4929	19	99069	99088	1520	2230
4	उ सोलापूर	79	4067	33	41555	41588	460	1615
5	मोहोळ	7	6056	0	6944	6944	480	700
6	पंढरपूर	2	6357	0	66714	66714	1320	4100
7	माळशिरस	24	5729	0	55721	55721	1460	2507
8	सांगोला	3	1597	0	42230	42230	1251	3282
9	मंगळवेढा	1	2438	0	35300	35300	1190	2530
10	द.सोलापूर	84	6774	0	77112	77112	740	841
11	अक्कलकोट	0	2202	549	77493	78042	1020	1580
जिल्हा एकूण		593	53665	680	712897	713577	11811	23082

तक्ता क्रमांक - 6.2
निरनिराळ्या पिकाखालील क्षेत्र

जिल्हा -सोलापूर

संदर्भ वर्ष : 2001-2002
(क्षेत्र हेक्टर)

अ. क्र.	तालुका	वरी	नाचणी	राळा	सावा	भादली	इतर तृण धान्ये	एकूण तृण धान्ये
(1)	(2)	(10)	(11)	(12)	(13)	(14)	(15)	(16)
1	करमाळा	0	0	0	0	0	45	104332
2	माढा	0	0	0	0	0	80	126309
3	बाशी	0	0	0	0	0	153	108218
4	उ सोलापूर	0	0	0	0	0	0	47809
5	मोहोळ	0	0	0	0	0	62	14249
6	पंढरपूर	0	0	0	0	0	54	78547
7	माळशिरस	0	0	0	0	0	27	65468
8	सांगोला	0	0	0	0	0	14	48377
9	मंगळवेढा	0	0	0	0	0	36	41495
10	द.सोलापूर	0	0	0	0	0	0	85551
11	अक्कलकोट	0	0	0	0	0	0	82844
	जिल्हा एकूण	0	0	0	0	0	471	803199

तक्ता क्रमांक - 6.2
निरनिराळ्या पिकाखालील क्षेत्र

जिल्हा -सोलापूर

संदर्भ वर्ष : 2001-2002
(क्षेत्र हेक्टर)

अ. क्र.	तालुका	हरभरा	तूर	मूग	उडीद	कुळीथ	मटकी	वाल
(1)	(2)	(17)	(18)	(19)	(20)	(21)	(22)	(23)
1	करमाळा	2065	313	301	0	1191	1168	0
2	माढा	2850	440	250	404	1460	1150	0
3	बाशी	9450	188	44	255	0	918	0
4	उ सोलापूर	271	552	45	223	210	273	0
5	मोहोळ	725	2099	75	169	1258	0	0
6	पंढरपूर	3319	305	62	0	639	0	0
7	माळशिरस	3468	660	86	303	410	1129	0
8	सांगोला	322	0	318	0	0	0	0
9	मंगळवेढा	1177	104	8	0	439	2417	0
10	द.सोलापूर	2591	1517	303	535	659	814	0
11	अक्कलकोट	5342	518	0	270	0	1900	0
	जिल्हा एकूण	31580	6696	1492	2159	6266	9769	0

तक्ता क्रमांक - 6.2
निरनिराळ्या पिकाखालील क्षेत्र

जिल्हा -सोलापूर

संदर्भ वर्ष : 2001-2002
(क्षेत्र हेक्टर)

अ. क्र.	तालुका	वाटाणा	इतर कडधान्ये	एकूण कडधान्ये	एकूण अन्नधान्ये	ऊस	मिरची	इतर मसाल्याचे पदार्थ
(1)	(2)	(24)	(25)	(26)	(27)	(28)	(29)	(30)
1	करमाळा	25	360	5423	109755	4119	254	173
2	माढा	65	625	7244	133553	3925	208	216
3	बाशी	195	348	11398	119616	6360	745	443
4	उ सोलापूर	0	71	1645	49454	1786	0	87
5	मोहोळ	0	291	4617	18866	2239	139	145
6	पंढरपूर	24	471	4820	83367	4669	527	37
7	माळशिरस	40	344	6440	71908	4944	313	42
8	सांगोला	0	471	1111	49488	13485	124	146
9	मंगळवेढा	0	519	4664	46159	16122	105	125
10	द.सोलापूर	0	0	6419	91970	2935	253	61
11	अक्कलकोट	0	46	8076	90920	8736	600	39
जिल्हा एकूण		349	3546	61857	865056	69320	3268	1514

तक्ता क्रमांक - 6.2
निरनिराळ्या पिकाखालील क्षेत्र

जिल्हा -सोलापूर

संदर्भ वर्ष : 2001-2002
(क्षेत्र हेक्टर)

अ. क्र.	तालुका	एकूण मसाल्याचे पदार्थ	आंबा	काजू	इतर फळे	भाजीपाला	कांदे	टोमॅटो
(1)	(2)	(31)	(32)	(33)	(34)	(35)	(36)	(37)
1	करमाळा	427	195	0	2231	516	1442	55
2	माढा	424	258	0	2010	742	1450	144
3	बाशी	1188	181	0	5352	530	703	213
4	उ सोलापूर	87	135	0	722	330	354	406
5	मोहोळ	284	49	0	1638	137	159	0
6	पंढरपूर	564	49	0	2222	418	273	32
7	माळशिरस	355	184	0	3989	716	1397	70
8	सांगोला	270	55	0	4487	430	70	47
9	मंगळवेढा	230	5	0	2656	710	168	3
10	द.सोलापूर	314	36	0	777	411	338	185
11	अक्कलकोट	639	0	0	69	79	78	0
जिल्हा एकूण		4782	1147	0	26153	5019	6432	1155

तक्ता क्रमांक - 6.2
निरनिराळ्या पिकाखालील क्षेत्र

जिल्हा -सोलापूर

संदर्भ वर्ष : 2001-2002
(क्षेत्र हेक्टर)

अ. क्र.	तालुका	एकूण भाजी-पाला	संकीर्ण खाद्य पिके	एकूण खाद्य पिके	कापूस	अंबाडी	इतर तंतू पिके
(1)	(2)	(38)	(39)	(40)	(41)	(42)	(43)
1	करमाळा	2013	0	118740	0	0	0
2	माढा	2336	0	142506	195	52	11
3	बाशी	1446	0	134143	0	145	0
4	उ सोलापूर	1090	0	53274	230	125	5
5	मोहोळ	296	0	23372	494	0	1
6	पंढरपूर	723	0	91594	357	0	10
7	माळशिरस	2183	0	83563	670	0	3
8	सांगोला	547	0	68332	900	0	0
9	मंगळवेढा	881	0	66053	625	0	2
10	द.सोलापूर	934	0	96966	176	0	4
11	अक्कलकोट	157	0	100521	317	243	5
	जिल्हा एकूण	12606	0	979064	3964	565	41

तक्ता क्रमांक - 6.2
निरनिराळ्या पिकाखालील क्षेत्र

जिल्हा -सोलापूर

संदर्भ वर्ष : 2001-2002
(क्षेत्र हेक्टर)

अ. क्र.	तालुका	एकूण तंतू पिके	भुईमूग	तीळ	नारळ	सूर्यफूल	जवस
(1)	(2)	(44)	(45)	(46)	(47)	(48)	(49)
1	करमाळा	0	660	142	9	2636	0
2	माढा	258	1919	2	0	4707	0
3	बाशी	145	735	105	0	6900	0
4	उ सोलापूर	360	129	16	0	954	0
5	मोहोळ	495	335	16	0	3107	0
6	पंढरपूर	367	407	0	0	152	0
7	माळशिरस	673	1057	0	0	144	0
8	सांगोला	900	455	0	10	197	0
9	मंगळवेढा	627	55	0	0	851	0
10	द.सोलापूर	180	685	13	0	5150	0
11	अक्कलकोट	565	37	28	0	6205	0
जिल्हा एकूण		4570	6474	322	19	31003	0

तक्ता क्रमांक - 6.2
निरनिराळ्या पिकाखालील क्षेत्र

जिल्हा -सोलापूर

संदर्भ वर्ष : 2001-2002
(क्षेत्र हेक्टर)

अ. क्र.	तालुका	कारळे	इतर गळीत धान्ये	एकूण गळीत धान्ये	इतर औषधी व मादक पदार्थ	आयुर्वेदिक व मादक पदार्थाची पिके	एकूण औषधी व मादक पदार्थ
(1)	(2)	(50)	(51)	(52)	(53)	(54)	(55)
1	करमाळा	15	7179	10641	0	21	21
2	माढा	5	1513	8146	0	7	7
3	बाशी	10	397	8147	0	0	0
4	उ सोलापूर	0	180	1279	0	10	10
5	मोहोळ	25	83	3566	0	0	0
6	पंढरपूर	35	55	649	0	4	4
7	माळशिरस	0	176	1377	0	45	45
8	सांगोला	0	692	1354	0	0	0
9	मंगळवेढा	0	4476	5382	0	0	0
10	द.सोलापूर	25	456	6329	0	18	18
11	अक्कलकोट	0	1317	7587	0	31	31
जिल्हा एकूण		115	16524	54457	0	136	136

तक्ता क्रमांक - 6.2
निरनिराळ्या पिकाखालील क्षेत्र

जिल्हा -सोलापूर

संदर्भ वर्ष : 2001-2002
(क्षेत्र हेक्टर)

अ. क्र.	तालुका	एकूण चारा पिके	संकीर्ण अखाद्य पिके	एकूण अखाद्य पिके	लागवडी खालील एकूण क्षेत्र	दुसोटा क्षेत्र	लागवडी खालील निव्वळ क्षेत्र
(1)	(2)	(56)	(57)	(58)	(59)	(60)	(61)
1	करमाळा	1535	48	12245	130985	उ.ना	उ.ना
2	माढा	2376	54	10841	153347	उ.ना	उ.ना
3	बार्शी	2005	0	10297	144440	उ.ना	उ.ना
4	उ सोलापूर	1839	9	3497	56771	उ.ना	उ.ना
5	मोहोळ	1764	25	5850	29222	उ.ना	उ.ना
6	पंढरपूर	2700	11	3731	95325	उ.ना	उ.ना
7	माळशिरस	1855	62	4012	87575	उ.ना	उ.ना
8	सांगोला	1659	54	3967	72299	उ.ना	उ.ना
9	मंगळवेढा	1817	10	7836	73889	उ.ना	उ.ना
10	द.सोलापूर	1970	82	8579	105545	उ.ना	उ.ना
11	अक्कलकोट	1221	44	9448	109969	उ.ना	उ.ना
	जिल्हा एकूण	20741	399	80303	1059367	उ.ना	उ.ना

आधार- कृषी आयुक्तालय, पुणे

तक्ता क्रमांक - 6.3

मुख्य पिकांचे दर हेक्टरी अंदाजित उत्पादन

जिल्हा - सोलापूर				संदर्भ वर्ष : 2007-08			
1] प्रति हेक्टरी उत्पादन - किलो मध्ये				2] एकूण उत्पादन -- "00" मे. टन मध्ये			
अ. क्र.	पिकाचे नाव	प्रति हेक्टरी उत्पादन	एकूण उत्पादन	अ. क्र.	पिकाचे नाव	प्रति हेक्टर उत्पादन	एकूण उत्पादन
(1)	(2)	(3)	(4)	(1)	(2)	(3)	(4)
1	तांदूळ	1113	3	17	जवस	-	-
2	गहू	1471	1103	18	भुईमूग	1295	158
3	ज्वारी	569	3517	19	मोहरी	0	0
4	बाजरी	423	91	20	तीळ ख.	333	1
5	बाली	0	0	21	कारळे	175	1
6	मका	1654	551	22	ऊस	79	122479
7	नाचणी	0	0	23	नारळ	0	0
8	इतर धान्ये	694	4903	24	कापूस	464	30
9	एकूण धान्ये	703	5269	25	ताग	0	0
10	हरभरा	769	310	26	मेस्टा[अंबाडी]	-	-
11	तूर	434	111	27	तंबाखू	-	-
12	उडीद	832	122	28	औषधी पदार्थ	-	-
13	मूग	787	25	29	सुंठ [आले]	-	-
14	मसूर	0	0	30	मिरची [लाल]	-	-
15	इतर कडधान्ये	421	29	31	हळद	-	-
16	एकूण कडधान्ये	657	598	32	बटाटे	-	-

टीप - 1) उसाचे उत्पादन ड्रेसड केनच्या स्वरूपात आहे.

2) बाब 26 मेस्टा: 1 गासडी = 180 कि.ग्रॅ.

3) कापसाचे उत्पादन "00" गाठीच्या स्वरूपात आहे. 1 गासडी = 170 कि.ग्रॅ.

4) उत्पादन अत्यल्प असल्यास निरंक द्यावे.

आधार - कृषि आयुक्तालय, पुणे

तक्ता क्रमांक - 6.4

निवडक केंद्रातील पर्जन्य दिवसांची संख्या व एकूण पर्जन्य

जिल्हा:- सोलापूर.

संदर्भ वर्ष : 2008-09

(पर्जन्य - मि.मी.)

अ. क्र.	तालुका / केंद्र	सरासरी		वर्ष 2008 मधील		सरासरीच्या तुलनेत वर्षातील पर्जन्याची टक्केवारी
		पर्जन्य दिवस (संख्या)	पर्जन्य	पर्जन्य दिवसांची संख्या	पर्जन्य	
(1)	(2)	(3)	(4)	(5)	(6)	(7)
1	करमाळा	153	541.00	34	597.7	110
2	माढा	153	534.40	37	557.70	104
3	बाशी	153	596.50	39	663.90	111
4	उ सोलापूर	153	617.30	47	631.20	102
5	मोहोळ	153	573.90	29	561.00	98
6	पंढरपूर	153	573.70	37	448.30	78
7	माळशिरस	153	463.40	26	570.90	123
8	सांगोला	153	462.60	42	466.70	101
9	मंगळवेढा	153	519.80	33	426.30	82
10	द.सोलापूर	153	617.30	47	631.20	102
11	अक्कलकोट	153	676.30	36	425.80	63

आधार : कृषि विकास अधिकारी, जिल्हा परिषद, सोलापूर

तक्ता क्रमांक - 6.5

विविध साधनांखालील ओलिताचे क्षेत्र

जिल्हा - सोलापूर

संदर्भ वर्ष : (2000-2001)

(क्षेत्र - हेक्टर)

अ. क्र.	तालुका	ओलिताखालील क्षेत्र		ओलिता खालील निव्वळ क्षेत्र(3+4)	ओलिता खालील स्थूल क्षेत्र	एकूण लागवडी खालील स्थूल क्षेत्र	ओलिता खालील स्थूल क्षेत्राची लागवडीखालील स्थूल क्षेत्राशी टक्केवारी
		पृष्ठभागीय	विहिरी				
(1)	(2)	(3)	(4)	(5)	(6)	(7)	(8)
1	करमाळा	4672	14659	19331	24302	123138	19.74
2	माढा	4432	14958	19390	22644	132293	17.12
3	बार्शी	4930	16452	21382	23429	123122	19.03
4	उ सोलापूर	4402	14258	18660	19115	55957	34.16
5	मोहोळ	6261	12401	18662	21807	104569	20.85
6	पंढरपूर	9105	29358	38463	44952	97186	46.25
7	माळशिरस	6061	19627	25688	29246	116559	25.09
8	सांगोला	10837	30142	40979	47407	121501	39.02
9	मंगळवेढा	3349	7542	10891	12905	85524	15.09
10	द.सोलापूर	5584	18476	24060	26084	95637	27.27
11	अक्कलकोट	6032	14252	20284	24275	118735	20.44
एकूण		65665	192125	257790	296166	1174221	25.22

आधार - कृषी आयुक्तालय, पुणे.

तक्ता क्रमांक - 6.6

निरनिराळ्या पिकाखालील ओलिताचे क्षेत्र

संदर्भ वर्ष :2001-2002

जिल्हा -सोलापूर

(क्षेत्र - हेक्टर)

अ. क्र.	तालुका	तांदूळ	गहू	खरीप ज्वारी	रब्बी ज्वारी	एकूण ज्वारी	बाजरी
(1)	(2)	(3)	(4)	(5)	(6)	(7)	(8)
1	करमाळा	0	2977	0	7180	7180	415
2	माढा	95	4602	0	6000	6000	368
3	बाशी	200	1995	0	6700	6700	423
4	उ सोलापूर	79	2849	0	3715	3715	105
5	मोहोळ	7	4305	0	3213	3213	125
6	पंढरपूर	2	5982	0	5818	5818	419
7	माळशिरस	24	4581	0	7774	7774	385
8	सांगोला	3	1250	0	4210	4210	462
9	मंगळवेढा	0	1428	0	3806	3806	390
10	द.सोलापूर	84	4091	0	6130	6130	210
11	अक्कलकोट	0	2036	315	5654	5969	338
जिल्हा एकूण		494	36096	315	60200	60515	3640

तक्ता क्रमांक - 6.6

निरनिराळ्या पिकाखालील ओलिताचे क्षेत्र

संदर्भ वर्ष :2001-2002

जिल्हा -सोलापूर

(क्षेत्र - हेक्टर)

अ. क्र.	तालुका	मका	नाचणी	इतर तृण धान्ये	एकूण तृण धान्ये	हरभरा	तूर
(1)	(2)	(9)	(10)	(11)	(12)	(13)	(14)
1	करमाळा	984	0	0	11556	708	0
2	माढा	234	0	0	11299	824	0
3	बाशी	850	0	0	10168	3120	0
4	उ सोलापूर	195	0	0	6943	93	0
5	मोहोळ	336	0	0	7986	225	0
6	पंढरपूर	1809	0	0	14030	910	0
7	माळशिरस	765	0	0	13529	1204	0
8	सांगोला	1526	0	0	7451	75	0
9	मंगळवेढा	1515	0	0	7139	302	0
10	द.सोलापूर	211	0	0	10726	877	0
11	अक्कलकोट	220	0	0	8563	1862	0
जिल्हा एकूण		8645	0	0	109390	10200	0

तक्ता क्रमांक - 6.6

निरनिराळ्या पिकाखालील ओलिताचे क्षेत्र

संदर्भ वर्ष :2001-2002

(क्षेत्र - हेक्टर)

जिल्हा -सोलापूर

अ. क्र.	तालुका	वाटाणा	इतर कडधान्ये	एकूण कडधान्ये	एकूण अन्नधान्ये	ऊस	एकूण मसाल्याचे पदार्थ
(1)	(2)	(15)	(16)	(17)	(18)	(19)	(20)
1	करमाळा	0	0	708	12264	4119	422
2	माढा	0	0	824	12123	3925	424
3	बाशी	0	0	3120	13288	6330	1188
4	उ सोलापूर	0	0	93	7036	1796	82
5	मोहोळ	0	0	225	8211	2239	395
6	पंढरपूर	0	0	910	14940	4669	564
7	माळशिरस	0	0	1204	14733	4944	350
8	सांगोला	0	0	75	7526	13485	268
9	मंगळवेढा	0	0	302	7441	16122	115
10	द.सोलापूर	0	0	877	11603	2935	314
11	अक्कलकोट	0	0	1862	10425	8736	638
जिल्हा एकूण		0	0	10200	119590	69300	4760

तक्ता क्रमांक - 6.6

निरनिराळ्या पिकाखालील ओलिताचे क्षेत्र

संदर्भ वर्ष :2001-2002

जिल्हा -सोलापूर

(क्षेत्र - हेक्टर)

अ. क्र.	तालुका	एकूण फळे	एकूण भाजीपाला	संकीर्ण खाद्यपिके	एकूण खाद्यपिके	कापूस	इतर तंतू पिके
(1)	(2)	(21)	(22)	(23)	(24)	(25)	(26)
1	करमाळा	2364	2046	0	21215	0	0
2	माढा	2128	2418	0	21018	103	28
3	बाशी	5459	1446	0	27711	0	77
4	उ सोलापूर	849	1090	0	10853	122	66
5	मोहोळ	1687	296	0	12828	262	0
6	पंढरपूर	1771	755	0	22699	189	0
7	माळशिरस	4123	2181	0	26331	355	0
8	सांगोला	4522	694	0	26495	477	0
9	मंगळवेढा	2608	836	0	27122	331	0
10	द.सोलापूर	787	543	0	16182	93	0
11	अक्कलकोट	60	154	0	20013	168	129
जिल्हा एकूण		26358	12459	0	232467	2100	300

तक्ता क्रमांक - 6.6

निरनिराळ्या पिकाखालील ओलिताचे क्षेत्र

संदर्भ वर्ष :2001-2002

जिल्हा -सोलापूर

(क्षेत्र - हेक्टर)

अ. क्र.	तालुका	एकूण तंतू पिके	भुईमूग	जवस/ सूर्यफूल	करडई	इतर गळिताची पिके	एकूण गळिताची पिके
(1)	(2)	(27)	(28)	(29)	(30)	(31)	(32)
1	करमाळा	0	625	598	0	7	1230
2	माढा	131	1604	1631	0	7	3242
3	बाशी	77	735	2559	0	28	3322
4	उ सोलापूर	188	60	340	0	21	421
5	मोहोळ	262	122	353	0	3	478
6	पंढरपूर	189	218	48	0	9	275
7	माळशिरस	355	993	57	0	3	1053
8	सांगोला	477	430	118	0	3	551
9	मंगळवेढा	331	20	1042	0	0	1062
10	द.सोलापूर	93	252	1851	0	21	2124
11	अक्कलकोट	297	13	1812	0	0	1825
जिल्हा एकूण		2400	5072	10409	0	102	15583

तक्ता क्रमांक - 6.6

निरनिराळ्या पिकाखालील ओलिताचे क्षेत्र

संदर्भ वर्ष :2001-2002

जिल्हा -सोलापूर

(क्षेत्र - हेक्टर)

अ. क्र.	तालुका	तंबाखू	इतर औषधी व मादक पदार्थ	एकूण औषधी व मादक पदार्थ	चा-याची पिके	संकीर्ण अखाद्य पिके	एकूण अखाद्य पिके	ओलिता-खालील एकूण क्षेत्र
(1)	(2)	(33)	(34)	(35)	(36)	(37)	(38)	(39)
1	करमाळा	0	21	21	629	48	1928	23143
2	माढा	0	5	5	974	54	4406	25424
3	बाशी	0	0	0	822	0	4221	31932
4	उ सोलापूर	0	2	2	754	9	1374	12227
5	मोहोळ	0	0	0	723	25	1488	14316
6	पंढरपूर	0	4	4	1007	11	1486	24185
7	माळशिरस	0	45	45	760	62	2275	28606
8	सांगोला	0	0	0	780	54	1862	28357
9	मंगळवेढा	0	0	0	745	10	2148	29270
10	द.सोलापूर	0	18	18	807	82	3124	19306
11	अक्कलकोट	0	31	31	500	44	2697	22710
जिल्हा एकूण		0	126	126	8501	399	27009	259476

तक्ता क्रमांक - 6.7

सिंचन विहिरी

जिल्हा -सोलापूर

संदर्भ वर्ष : 2001-02

अ. क्र.	तालुका	सिंचन विहिरींची एकूण संख्या	वापरात असलेल्या विहिरींवर बसविलेले		वापरात नसलेल्या सिंचन विहिरींची संख्या
			डिझेल पंप (संख्या)	विद्युत पंप (संख्या)	
(1)	(2)	(3)	(4)	(5)	(6)
1	करमाळा	3901	847	उ.ना.	860
2	माढा	6566	900	उ.ना.	267
3	बाशी	7002	909	उ.ना.	776
4	उ सोलापूर	1726	326	उ.ना.	297
5	मोहोळ	3820	641	उ.ना.	239
6	पंढरपूर	12220	779	उ.ना.	1279
7	माळशिरस	3302	3017	उ.ना.	104
8	सांगोला	8510	435	उ.ना.	545
9	मंगळवेढा	6458	955	उ.ना.	421
10	द.सोलापूर	5875	165	उ.ना.	1826
11	अक्कलकोट	9170	624	उ.ना.	258
जिल्हा एकूण		68550	9598	172523	6872

आधार - कृषि आयुक्तालय

तक्ता क्रमांक - 6.8

कूपनलिका, हातपंप व विद्युत पंप

जिल्हा :- सोलापूर		संदर्भ वर्ष : 2008-09				
अ. क्र.	तालुका	2008-09 वर्षातील			मार्च 2008 अखेर	
		यशस्वी कूपनलिकांची संख्या	बसविलेल्या हातपंपांची संख्या	बसविलेल्या विद्युतपंपांची संख्या	चालू असलेल्या हातपंपांची संख्या	चालू असलेल्या विद्युतपंपांची संख्या
(1)	(2)	(3)	(4)	(5)	(6)	(7)
1	करमाळा	1	1	0	844	उ.ना
2	माढा	10	10	0	915	उ.ना
3	बार्शी	3	3	0	749	उ.ना
4	उ सोलापूर	3	3	0	376	उ.ना
5	मोहोळ	19	19	0	1012	उ.ना
6	पंढरपूर	0	0	0	524	उ.ना
7	माळशिरस	3	3	0	1091	उ.ना
8	सांगोला	4	4	0	547	उ.ना
9	मंगळवेढा	8	8	0	540	उ.ना
10	द.सोलापूर	5	5	0	828	उ.ना
11	अक्कलकोट	1	1	0	445	उ.ना
जिल्हा एकूण		57	57	0	7871	उ.ना

आधार - उप-अभियंता(यां), भूजल सर्वेक्षण व विकास यंत्रणा, सोलापूर

*टिप :- विद्युतपंप दुरुस्तीचे काम डिसेंबर 2007 अखेरपासून ग्रामपंचायत स्तरावरून दुरुस्ती करून घेतात.

अ. क्र.	बाब/ तालुका	करमाळा	माढा	बाशी	उ सोलापूर	मोहोळ	पंढरपूर	
(1)	(2)	(3)	(4)	(5)	(6)	(7)	(8)	
1	संदर्भ वर्षात पूर्ण झालेल्या कामांची संख्या	जिल्हा परिषद	0	1	0	1	1	1
		राज्य	-	-	-	-	-	-
		सहकारी	उ.ना	उ.ना	उ.ना	उ.ना	उ.ना	उ.ना
		एकूण	0	1	0	1	1	1
2	मार्च 2009 अखेर पूर्ण कामांची संख्या	जिल्हा परिषद	50	61	100	53	66	37
		राज्य	10	3	12	1	1	-
		सहकारी	उ.ना	उ.ना	उ.ना	उ.ना	उ.ना	उ.ना
		एकूण	60	64	112	54	67	37
3	मार्च 2009 अखेर वापरात असलेल्या कामांची संख्या	जिल्हा परिषद	50	61	100	53	66	37
		राज्य	10	3	12	1	1	-
		सहकारी	उ.ना	उ.ना	उ.ना	उ.ना	उ.ना	उ.ना
		एकूण	60	64	112	54	67	37
4	वापरात असलेल्या कामांचे लाभक्षेत्र (हेक्टर)	जिल्हा परिषद	1896	1774	2276	1606	1669	1450
		राज्य	3928	1156	4050	447	338	-
		सहकारी	उ.ना	उ.ना	उ.ना	उ.ना	उ.ना	उ.ना
		एकूण	5824	2930	6326	2053	2007	1450
5	वापरात असलेल्या कामांखालील निव्वळ ओलित क्षेत्र (हेक्टर)	जिल्हा परिषद	1896	1774	2276	1606	1669	1450
		राज्य	4021	13480	5989	715	3706	-
		सहकारी	उ.ना	उ.ना	उ.ना	उ.ना	उ.ना	उ.ना
		एकूण	5917	15254	8265	2321	5375	1450

अ. क्र.	बाब/ तालुका	माळशिरस	सांगोला	मंगळवेढा	द.सोलापूर	अक्कलकोट	एकूण जिल्हा	
(1)	(2)	(9)	(10)	(11)	(12)	(13)	(14)	
1	संदर्भ वर्षात पूर्ण झालेल्या कामांची संख्या	जिल्हा परिषद	4	4	2	1	5	20
		राज्य	-	-	-	-	-	-
		सहकारी	उ.ना	उ.ना	उ.ना	उ.ना	उ.ना	उ.ना
		एकूण	4	4	2	1	5	20
2	मार्च 2009 अखेर पूर्ण कामांची संख्या	जिल्हा परिषद	84	68	56	56	76	707
		राज्य	-	-	-	3	8	38
		सहकारी	उ.ना	उ.ना	उ.ना	उ.ना	उ.ना	उ.ना
		एकूण	84	68	56	59	84	745
3	मार्च 2009 अखेर वापरात असलेल्या कामांची संख्या	जिल्हा परिषद	84	68	56	56	76	707
		राज्य	-	-	-	3	8	38
		सहकारी	उ.ना	उ.ना	उ.ना	उ.ना	उ.ना	उ.ना
		एकूण	84	68	56	59	84	745
4	वापरात असलेल्या कामांचे लाभक्षेत्र (हेक्टर)	जिल्हा परिषद	3341	2471	1959	1512	1897	21851
		राज्य	-	-	-	1181	2849	13949
		सहकारी	उ.ना	उ.ना	उ.ना	उ.ना	उ.ना	उ.ना
		एकूण	3341	2471	1959	2693	4746	35800
5	वापरात असलेल्या कामांखालील निव्वळ ओलित क्षेत्र (हेक्टर)	जिल्हा परिषद	3341	2471	1959	1512	1897	21851
		राज्य	-	-	-	806	1674	30391
		सहकारी	उ.ना	उ.ना	उ.ना	उ.ना	उ.ना	उ.ना
		एकूण	3341	2471	1959	2318	3571	52242

टिप:- वरील माहितीमध्ये विहीरीखालील सिंचनक्षेत्राचा समावेश

आधार:- 1)कार्यकारी अभियंता, सोलापूर पाटबंधारे विभाग, सोलापूर. 2)कार्यकारी अभियंता,ल.पा.(जि.प.) सोलापूर.

3) जिल्हा उपनिबंधक, सहकारी संस्था, सोलापूर.

तक्ता क्रमांक - 6.10
मोठे व मध्यम पाटबंधारे प्रकल्प

जिल्हा -सोलापूर

संदर्भ वर्ष : 2008-09

अ. क्र.	बाब	मोठे प्रकल्प		मध्यम	
		उजनी	वीरधरण	हिंगणी	
(1)	(2)	(3)	(4)	(5)	
1	प्रकल्प ज्या तालुक्यात आहे त्या तालुक्याचे नाव	माढा	पुरंदर	बाशी	
2	अ) काम पूर्ण झाल्याचे वर्ष	1980	1965	1977	
	ब) अपूर्ण असल्यास काम पूर्ण होण्याचे अपेक्षित वर्ष	2009	-	2008	
	क) प्रकल्पाचा अंदाजे खर्च रु. लाखात	140567.00	541.00	1135.90	
	धरण				
3	धरणाची उंची (मी)				
	अ) मंजूर झालेली	43.28	34.55	21.87	
	ब) पूर्ण झालेली	43.28	34.55	21.87	
4	कालवा	उजवा/डावा	उजवा/डावा	उजवा/डावा	
	अ) मंजूर झालेली लांबी (किमी)	548	92.20	29.75	
	ब) पूर्ण झालेली लांबी (किमी)	445	92.20	29.75	
5	कमाल क्षमता (द.ल.घ.मी.)	5320	278.53	45.51	
6	31.03.2009 रोजी प्रत्यक्ष साठा (द.ल.घ.मी.)	527	16.37	21.52	
7	एकूण लाभक्षेत्र (हेक्टर)	259539	192786	7234	
8	लाभक्षेत्राखालील लागवडी लायक क्षेत्र (हेक्टर)	164223	5923	6188	
9	प्रकल्प पूर्ण झाल्यावर ओलिताखाली येणारे क्षेत्र (हेक्टर)	147800	43241	5629	
10	2008-09 मधील ओलिताखाली असलेले क्षेत्र (हेक्टर)	बारमाही	170676	-	4799

तक्ता क्रमांक - 6.10
मोठे व मध्यम पाटबंधारे प्रकल्प

जिल्हा -सोलापूर

संदर्भ वर्ष : 2008-09

अ. क्र.	बाब	मध्यम प्रकल्प			
		पिंपळगाव	बोरी	एकरुख	
(1)	(2)	(6)	(7)	(8)	
1	प्रकल्प ज्या तालुक्यात आहे त्या तालुक्याचे नाव	बार्शी	अक्कलकोट	उ.सोलपूर	
2	अ) काम पूर्ण झाल्याचे वर्ष	काम प्रगती पथावर	2006	1871	
	ब) अपूर्ण असल्यास काम पूर्ण होण्याचे अपेक्षित वर्ष	2009		-	
	क) प्रकल्पाचा अंदाजे खर्च रु. लाखात	6330.00	7304.00	14.21	
	धरण				
3	धरणाची उंची (मी)				
	अ) मंजूर झालेली	18.70	15.20	21.45	
	ब) पूर्ण झालेली	18.70	15.20	21.45	
4	कालवा	उजवा/डावा	उजवा/डावा	उजवा/डावा	
	अ) मंजूर झालेली लांबी (किमी)	30	नाही	12.50	
	ब) पूर्ण झालेली लांबी (किमी)	0	नाही	12.50	
5	कमाल क्षमता (द.ल.घ.मी.)	12.66	23.29	61.16	
6	31.03.2009 रोजी प्रत्यक्ष साठा (द.ल.घ.मी.)	नाही	3.63	8.26	
7	एकूण लाभक्षेत्र (हेक्टर)	3323	24150	2610	
8	लाभक्षेत्राखालील लागवडी लायक क्षेत्र (हेक्टर)	उ.ना.	13860	2610	
9	प्रकल्प पूर्ण झाल्यावर ओलिताखाली येणारे क्षेत्र (हेक्टर)	2400	13860	2610	
10	2008-09 मधील ओलिताखाली असलेले क्षेत्र (हेक्टर)	बारमाही	उ.ना.	927	887

तक्ता क्रमांक - 6.10
मोठे व मध्यम पाटबंधारे प्रकल्प

जिल्हा -सोलापूर

संदर्भ वर्ष : 2008-09

अ. क्र.	बाब	मध्यम प्रकल्प			
		जवळगांव	बुध्दीहाळ	मांगी	
(1)	(2)	(9)	(10)	(11)	
1	प्रकल्प ज्या तालुक्यात आहे त्या तालुक्याचे नाव	बार्शी	सांगोला	करमाळा	
2	अ) काम पूर्ण झाल्याचे वर्ष	1993	1966	1966	
	ब) अपूर्ण असल्यास काम पूर्ण होण्याचे अपेक्षित वर्ष	-	-	-	
	क) प्रकल्पाचा अंदाजे खर्च रु. लाखात	2721.00	90.50	66.19	
	धरण				
3	धरणाची उंची (मी)				
	अ) मंजूर झालेली	21.71	18.52	22.95	
	ब) पूर्ण झालेली	21.71	18.52	22.95	
4	कालवा	उजवा/डावा	उजवा/डावा	उजवा/डावा	
	अ) मंजूर झालेली लांबी (किमी)	31.00	26.40	38.40	
	ब) पूर्ण झालेली लांबी (किमी)	31.00	26.40	38.40	
5	कमाल क्षमता (द.ल.घ.मी.)	33.77	19.03	33.84	
6	31.03.2009 रोजी प्रत्यक्ष साठा (द.ल.घ.मी.)	21.76	0.36	19.27	
7	एकूण लाभक्षेत्र (हेक्टर)	6192	5578	4646	
8	लाभक्षेत्राखालील लागवडी लायक क्षेत्र (हेक्टर)	5572	5448	4048	
9	प्रकल्प पूर्ण झाल्यावर ओलिताखाली येणारे क्षेत्र (हेक्टर)	4451	4251	3117	
10	2008-09 मधील ओलिताखाली असलेले क्षेत्र (हेक्टर)	बारमाही	2717	1674	3782
			आधार:- 1) अधीक्षक अभियंता, भीमा कालवा मंडळ, सोलापूर. 2) कार्यकारी अभियंता, सोलापूर पाटबंधारे विभाग, सोलापूर.3) मा.कार्यकारी अभियंता, नीरा उजवा कालवा विभाग, फलटण.		

तक्ता क्रमांक - 6.11

वहिती धारणेचा प्रकार आणि क्षेत्रफळ गटानुसार वर्गीकरण

जिल्हा - सोलापूर

संदर्भ वर्ष - 1997

अ. क्र.	बाब		क्षेत्रफळ गट हेक्टर (आकार वर्ग)							
			0.0 ते 0.5	0.5 ते 1.0	1.0 ते 2.0	2.0 ते 5.0	5.0 ते 10.0	10.0 ते 20.0	20.0 व अधिक	एकूण
2	(2)		(3)	(4)	(5)	(6)	(7)	(8)	(9)	(10)
1	वैयक्तिक धारण	संख्या	29296	45463	98491	124878	43062	11908	1260	354358
		क्षेत्रफळ	8425.0	34532.0	145212.0	386504.0	292797.0	155077.0	40890.0	1063437.0
2	संयुक्त धारण	संख्या	3954	3835	7484	12177	6513	2723	553	37239
		क्षेत्रफळ	932.0	2930.0	11052.0	38728.0	45726.0	36190.0	15550.0	151108.0
3	संस्था धारण	संख्या	0	0	0	0	0	0	0	0
		क्षेत्रफळ	0.0	0.0	0.0	0.0	0.0	0.0	0.0	0.0
4	एकूण धारण	संख्या	33250	49298	105975	137055	49569	14631	1813	391591
		क्षेत्रफळ	9357.0	37462.0	156264.0	425232.0	338523.0	191267.0	56440.0	1214545.0
5	पूर्णपणे ओलिताखालील	संख्या	13528	16622	22825	17853	3161	376	11	74376
		क्षेत्रफळ	3815.0	11002.0	27695.0	42391.0	12597.0	1994.0	35.0	99529.0
6	पूर्णपणे जिराईत धारण	संख्या	17056	27107	62607	79024	26690	7836	985	221305
		क्षेत्रफळ	4374.0	19526.0	83831.0	211160.0	147200.0	74816.0	14387.0	555294.0
7	अंशतः ओलिताखालील धारण क्षेत्र	संख्या	838	5007	19730	39179	19534	6352	808	91448
		क्षेत्रफळ	301.0	3616.0	27502.0	110749.0	110150.0	62175.0	12885.0	327378.0
		ओलिताखालील	160.0	1819.0	12613.0	41946.0	31576.0	13932.0	2876.0	104922.0
8	एकूण पिकाखालील क्षेत्र	ओलिताखालील	4116.0	12821.0	40308.0	84337.0	44173.0	15926.0	2911.0	204592.0
		जिराईत	4374.0	19526.0	83831.0	211160.0	147200.0	74816.0	14387.0	555294.0
		एकूण	8490.0	32347.0	124139.0	295497.0	191373.0	90742.0	17298.0	759886.0

आधार - कृषि गणना - 1997

तक्ता क्रमांक - 6.12
कृषि अवजारे

जिल्हा - सोलापूर								संदर्भ वर्ष : 2003	
(परिमाण - संख्या)									
अ. क्र.	तालुका	नांगरांची संख्या		बैल गाडयांची संख्या	उसाचे चरक		ओलितासाठी		ट्रॅक्टर संख्या
		लाकडी	लोखंडी		शक्तीवर चालणारे	बैल मदतीने चालणारे	तेलावर चालणारे पंप	विद्युत् पंप	
(1)	(2)	(3)	(4)	(5)	(6)	(7)	(8)	(9)	(10)
1	करमाळा	1622	3780	3989	51	148	871	5746	504
2	माढा	1157	4846	5351	14	218	2297	14594	705
3	बाशी	464	4624	3945	18	22	566	4863	302
4	उ सोलापूर	1218	1676	1267	2	9	94	1614	65
5	मोहोळ	2529	2925	3643	42	143	1120	16827	428
6	पंढरपूर	1747	2122	2192	474	606	1825	9357	660
7	माळशिरस	1167	2470	3617	11	16	210	3941	653
8	सांगोला	1851	3733	3139	6	366	1047	7085	462
9	मंगळवेढा	4055	5129	5206	1	94	865	7184	431
10	द.सोलापूर	2388	2249	2233	63	296	318	2835	294
11	अक्कलकोट	4960	5627	4145	112	123	678	4548	1107
जिल्हा एकुण		23158	39181	38727	794	2041	9891	78594	5611

आधार - कृषी गणना 2003

तक्ता क्रमांक - 6.13

पशुधन

जिल्हा -सोलापूर

संदर्भ वर्ष : 2003

अ. क्र.	तालुका	विदेशी /संकरित गाई व बैल				
		अडीच वर्षांवरील बैल				
		केवळ पैदाशी- करिता ठेवलेले वळू	पैदाशी व कामा करिता उपयोगात आणलेले	केवळ कामा- करिता उपयोगात आणलेले	पैदाशीसाठी अथवा कामासाठी उपयोगात न आणलेले	एकूण 3 ते 6
(1)	(2)	(3)	(4)	(5)	(6)	(7)
1	करमाळा	172	466	909	11	1558
2	माढा	216	1136	1550	85	2987
3	बाशी	53	59	346	9	467
4	उ सोलापूर	7	30	284	0	321
5	मोहोळ	94	261	900	64	1319
6	पंढरपूर	152	558	683	58	1451
7	माळशिरस	225	1097	1494	64	2880
8	सांगोला	240	186	1348	119	1893
9	मंगळवेढा	112	134	676	22	944
10	द.सोलापूर	9	20	194	6	229
11	अक्कलकोट	109	180	489	82	860
जिल्हा एकूण		1389	4127	8873	520	14909

तक्ता क्रमांक - 6.13

पशुधन

जिल्हा -सोलापूर

संदर्भ वर्ष : 2003

अ. क्र.	तालुका	विदेशी /संकरित गाई व बैल					
		अडीच वर्षावरील गाई				विदेशी संकरित अडीच वर्षा पर्यंतची वासरे	एकूण विदेशी संकरित गाई व बैल
		दुभत्या	एकदाही न व्यायलेल्या व आटलेल्या	इतर	एकूण (8+9+10)		
(1)	(2)	(8)	(9)	(10)	(11)	(12)	(13)
1	करमाळा	8016	3777	73	11866	22688	36112
2	माढा	11037	6145	101	17283	33588	53858
3	बाशी	3807	1925	20	5752	10704	16923
4	उ सोलापूर	969	333	15	1317	2650	4288
5	मोहोळ	7963	3946	25	11934	20087	33340
6	पंढरपूर	9688	7226	248	17162	30543	49156
7	माळशिरस	21860	10173	270	32303	59558	94741
8	सांगोला	9167	4745	361	14273	27000	43166
9	मंगळवेढा	6691	2127	7	8825	15396	25165
10	द.सोलापूर	1278	639	2	1919	3493	5641
11	अक्कलकोट	627	812	14	1453	3458	5771
जिल्हा एकूण		81103	41848	1136	124087	229165	368161

तक्ता क्रमांक - 6.13

पशुधन

जिल्हा -सोलापूर

संदर्भ वर्ष : 2003

अ. क्र.	तालुका	देशी गाई व बैल						
		तीन वर्षावरील बैल					तीन वर्षावरील गाई	
		केवळ पैदाशी करिता ठेवलेले वळू	पैदाशी व कामा करिता उपयोगात आणलेले	केवळ कामा करिता उपयोगात आणलेले	इतर	एकूण	दुभत्या	आटलेल्या व एकदाही न व्यायलेल्या
(1)	(2)	(14)	(15)	(16)	(17)	(18)	(19)	(20)
1	करमाळा	667	2282	15027	146	18122	0	0
2	माढा	424	2797	8549	75	11845	0	0
3	बाशी	468	1172	20648	95	22383	0	0
4	उ सोलापूर	418	1282	6283	267	8250	0	0
5	मोहोळ	590	781	10782	132	12285	0	0
6	पंढरपूर	532	813	14772	209	16326	0	0
7	माळशिरस	728	2203	11002	105	14038	0	0
8	सांगोला	686	461	11241	211	12599	0	0
9	मंगळवेढा	321	742	7698	39	8800	0	0
10	द.सोलापूर	231	1750	10727	79	12787	0	0
11	अक्कलकोट	1125	3493	15544	364	20526	0	0
	जिल्हा एकूण	6190	17776	132273	1722	157961	0	0

तक्ता क्रमांक - 6.13

पशुधन

जिल्हा -सोलापूर

संदर्भ वर्ष : 2003

अ. क्र.	तालुका	देशी गाई व बैल				विदेशी/ संकरित व देशी एकूण गाई व बैल (13+24)
		तीन वर्षावरील गाई		तीन वर्ष व त्या खालील देशी वासरे	एकूण देशी गाई व बैल (18+22+23)	
		इतर	एकूण गाई			
(1)	(2)	(21)	(22)	(23)	(24)	(25)
1	करमाळा	0	0	12070	30192	66304
2	माढा	0	0	11319	23164	77022
3	बाशी	0	0	12540	34923	51846
4	उ सोलापूर	0	0	8335	16585	20873
5	मोहोळ	0	0	11355	23640	56980
6	पंढरपूर	0	0	26855	43181	92337
7	माळशिरस	0	0	20384	34422	129163
8	सांगोला	0	0	18402	31001	74167
9	मंगळवेढा	0	0	11930	20730	45895
10	द.सोलापूर	0	0	12277	25064	30705
11	अक्कलकोट	0	0	17440	37966	43737
	जिल्हा एकूण	0	0	162907	320868	689029

तक्ता क्रमांक - 6.13

पशुधन

जिल्हा -सोलापूर

संदर्भ वर्ष : 2003

अ. क्र.	तालुका	म्हशी व रेडे						
		तीन वर्षावरील रेडे					तीन वर्षावरील म्हशी	
		केवळ पैदाशी साठी ठेवलेले	पैदाशीसाठी व कामासाठी ठेवलेले	फक्त कामा साठी ठेवलेले	इतर	एकूण	दुभत्या	आटलेल्या व एकदाही न व्यायलेल्या
(1)	(2)	(26)	(27)	(28)	(29)	(30)	(31)	(32)
1	करमाळा	199	280	282	53	814	8180	3771
2	माढा	405	408	768	65	1646	7576	4490
3	बार्शी	257	36	44	18	355	10655	5895
4	उ सोलापूर	144	40	44	6	234	9691	3897
5	मोहोळ	155	272	701	69	1197	12814	6134
6	पंढरपूर	432	214	310	46	1002	23278	14345
7	माळशिरस	476	357	546	62	1441	18683	9241
8	सांगोला	532	234	725	305	1796	13431	8093
9	मंगळवेढा	159	35	288	26	508	11956	4800
10	द.सोलापूर	230	32	78	19	359	11726	5346
11	अक्कलकोट	467	219	261	221	1168	13055	6255
	जिल्हा एकूण	3456	2127	4047	890	10520	141045	72267

तक्ता क्रमांक - 6.13

पशुधन

जिल्हा -सोलापूर

संदर्भ वर्ष : 2003

अ. क्र.	तालुका	म्हशी व रेडे				एकूण गोजातीय	मेंढया
		तीन वर्षावरील म्हशी		रेडके तीन वर्षे व त्या खालील	एकूण म्हशी व रेडे (30+34+35)		
		इतर	एकूण				
(1)	(2)	(33)	(34)	(35)	(36)	(37)	(38)
1	करमाळा	45	11996	2360	15170	81474	12129
2	माढा	75	12141	3477	17264	94286	8427
3	बाशी	65	16615	2618	19588	71434	4586
4	उ सोलापूर	154	13742	1349	15325	36198	3346
5	मोहोळ	134	19082	2729	23008	79988	17542
6	पंढरपूर	473	38096	6476	45574	137911	12564
7	माळशिरस	201	28125	6025	35591	164754	75517
8	सांगोला	761	22285	5135	29216	103383	73129
9	मंगळवेढा	72	16828	3105	20441	66336	28953
10	द.सोलापूर	612	17684	3567	21610	52315	4765
11	अक्कलकोट	261	19571	4809	25548	69285	11663
जिल्हा एकूण		2853	216165	41650	268335	957364	252621

तक्ता क्रमांक - 6.13

पशुधन

जिल्हा -सोलापूर

संदर्भ वर्ष : 2003

अ. क्र.	तालुका	बक-या	घोडे व शिंगरे	इतर पशुधन	एकूण पशुधन	एकूण कोंबडया	एकूण कुक्कुट पक्षी
(1)	(2)	(39)	(40)	(41)	(42)	(43)	(44)
1	करमाळा	66549	83	16618	176853	58948	128772
2	माढा	79165	938	13933	196749	57765	142354
3	बाशी	55864	84	12264	144232	46336	94625
4	उ सोलापूर	32836	47	5317	77744	13069	76959
5	मोहोळ	79073	410	20895	197908	56777	118196
6	पंढरपूर	107371	53	20704	278603	102997	212943
7	माळशिरस	124678	745	29848	395542	160039	317087
8	सांगोला	97457	139	20107	294215	126056	255208
9	मंगळवेढा	81358	3529	15241	195417	101089	217688
10	द.सोलापूर	48792	17	11076	116965	18529	53034
11	अक्कलकोट	73011	47	18525	172531	20205	55273
जिल्हा एकूण		846154	6092	184528	2246759	761810	1672139
आधार - पशुगणना -2003							

तक्ता क्रमांक - 6.14
पशुवैद्यकीय संस्था

जिल्हा -सोलापूर

संदर्भ वर्ष-2008-09

अ. क्र.	तालुका	पशुवैद्यकीय सर्व चिकित्सालय	पशुवैद्यकीय दवाखाने (राज्य तथा स्थानिक स्तर)	पशुवैद्यकीय प्रथमोपचार केंद्र	पशुरोग अन्वेषण प्रयोगशाळा (राज्य तथा स्थानिक स्तर)	फिरती पशुरोग नियंत्रण पथके	फिरते पशु वैद्यकीय दवाखाने
(1)	(2)	(3)	(4)	(5)	(6)	(7)	(8)
1	करमाळा	0	5	12	0	0	0
2	माढा	0	6	9	0	0	0
3	बार्शी	1	4	12	0	0	0
4	उ सोलापूर	1	3	7	0	0	0
5	मोहोळ	1	4	11	0	0	0
6	पंढरपूर	1	7	12	0	0	0
7	माळशिरस	1	11	15	0	0	0
8	सांगोला	0	7	11	0	0	0
9	मंगळवेढा	0	3	9	0	0	0
10	द.सोलापूर	0	4	9	0	0	0
11	अक्कलकोट	1	3	10	0	0	0
जिल्हा एकूण		6	57	117	0	0	0

तक्ता क्रमांक - 6.14
पशुवैद्यकीय संस्था

जिल्हा - सोलापूर

संदर्भ वर्ष-2008-09

अ. क्र.	तालुका	दक्षता पथके / तपासणी नाका	अ. क्र.		पशु पैदास क्षेत्र	सधन कुक्कुट घरटे	मेष पैदास क्षेत्र	शेळी पैदास क्षेत्र
			कृत्रिम रेतन केंद्रे	कृत्रिम रेतन उपकेंद्रे				
(1)	(2)	(9)	(10)	(11)	(12)	(13)	(14)	(15)
1	करमाळा	0	17	0	0	0	0	0
2	माढा	0	15	0	0	0	0	0
3	बाशी	0	17	0	0	0	0	0
4	उ सोलापूर	0	12	0	0	1	0	0
5	मोहोळ	0	16	0	0	0	0	0
6	पंढरपूर	0	19	0	0	0	0	0
7	माळशिरस	0	27	0	0	0	0	0
8	सांगोला	0	18	0	1	0	1	1
9	मंगळवेढा	0	12	0	0	0	0	0
10	द.सोलापूर	0	12	0	0	0	0	0
11	अक्कलकोट	0	14	0	0	0	0	0
जिल्हा एकूण		0	179	0	1	1	1	1

आधार:- जिल्हा उपसंचालक पशुसंवर्धन, सोलापूर.

तक्ता क्रमांक - 6.15

मान्यताप्राप्त पशुवध गृहे आणि त्यात कत्तल केलेल्या पशूंची संख्या

जिल्हा -सोलापूर		संदर्भ वर्ष 2008-09							
अ. क्र.	तालुका	पशुवध गृहांची संख्या	कत्तल केलेले पशू (संख्या)						
			बैल	महिष वर्गीय	मेंढया/ मेंढे	शेळया / बोकड	डुकरे	इतर	एकूण
*	(2)	(3)	(4)	(5)	(6)	(7)	(8)	(9)	(10)
1	करमाळा	2	1210	2050	0	1273	0	0	4533
2	बाशी	2	1111	918	0	0	0	0	2029
3	उ.सोलापूर	3	0	35669	69532	88314	0	0	193515
3	अक्कलकोट	1	19	87	0	0	0	0	106
जिल्हा एकूण		8	2340	38724	69532	89587	0	0	200183

आधार :महानगरपालिका(सर्व)/ नगरपालिका(सर्व)

टिप:- मुळेगाव, ता.उत्तरसोलापूर येथील मोठी जनावराचा कत्तलखाना अदययावत पध्दतीच्या बांधकामामुळे बंद आहे

तक्ता क्रमांक - 6.16					
वनक्षेत्र					
जिल्हा -सोलापूर			संदर्भ वर्ष 2008-09		
			(क्षेत्र चौ. कि. मी.)		
अ.क्र.	विभाग	राखीव	संरक्षित	अवर्गीकृत	एकूण
(1)	(2)	(3)	(4)	(5)	(6)
1	महसूल विभाग	165	0	1.00	166.00
2	वन विभाग	179	0	13.00	192.00
जिल्हा एकूण		344	0	14.00	358.00
आधार :- मुख्य वन संरक्षक, महाराष्ट्र राज्य , नागपूर					

तक्ता क्रमांक - 6.17				
मुख्य व गौण वन उत्पादने				
जिल्हा -सोलापूर			संदर्भ वर्ष - 2008-09	
अ. क्र.	वन उत्पादने	एकूण उत्पादन (मे.टन)	विक्री केलेले एकूण उत्पादन (मे.टन)	एकूण विक्रीचे मूल्य (मागील शिलकी उत्पादन धरून) (हजार रुपयांत)
(1)	(2)	(3)	(4)	(5)
1	इमारती लाकूड (हजार घमी)	0	0	0
2	जळाऊ लाकूड (हजार घमी)	0	0	0
3	चंदन लाकूड (हजार घमी)	0	0	0
4	गौण वन उत्पादने			
	अ) बांबू (संख्या)	0	0	0
	ब) गवत इत्यादी (किंवटल)	0	0	0
	क) विडी पाने (स्टॅ.बॅग)	0	0	0
	ड) डिक (किंवटल)	0	0	0
5	इतर			
	1) आपटा पाने	0	0	0
	2) मोहाची फुले (किंवटल)	0	0	0
	3) काजू / फळे	450	450	22777
	4) हिरडा /बेहडा (किंवटल)	0	0	0
	5) खाणी व खनिजे	0	0	0
	6) कारवी	0	0	0
	7) लाख (किंवटल)	0	0	0
	8) इतर (परमिट फी, महसूल, पास फी, इतर जमा, सायवानी, बेलपाने, कडीपत्ता, जायफळ, घायपात ,काटे, गुलतुरा व इतर)(किंवटल)	-	-	1247794
6	एकूण गौण उत्पादने (4+5)	450	450	1270571
	जिल्हा एकूण (1+2+3+6)	450	450	1270571
आधार - उपवनसंरक्षक, सोलापूर वन विभाग, सोलापूर.				

तक्ता क्रमांक - 6.18

भूजल मत्स्यव्यवसाय

जिल्हा - सोलापूर

संदर्भ वर्ष - 2008-09

अ. क्र.	तालुका	नदीची लांबी (किमी)	मत्स्य व्यवसायासाठी अनुकूल क्षेत्र (तळी, सरोवरे व जलाशये)		मत्स्य व्यवसाया-खाली आणलेले एकूण क्षेत्र (हेक्टर)	भूजल मत्स्य उत्पादन (मे.टन.)	पकडलेल्या माशांची उत्पादकास मिळालेली किंमत (लाख रुपयांत)	मत्स्य व्यवसाय क्षेत्रासाठी वापरलेले मत्स्यबीज (लाखांत)	मत्स्य व्यवसाय सहकारी संस्था	
			संख्या	एकूण क्षेत्र (हेक्टर)					संख्या	सभासदांची संख्या
(1)	(2)	(3)	(4)	(5)	(6)	(7)	(8)	(9)	(10)	(11)
1	करमाळा	156	11	881	881	80	20	10	16	542
2	माढा	92	4	18291	18291	1150	288	3	8	346
3	बार्शी	32	17	2048	2048	130	32	17	36	927
4	उ सोलापूर	24	3	1045	1045	150	38	13	3	165
5	मोहोळ	48	2	762	762	80	20	9	7	177
6	पंढरपूर	80	1	1156	1156	205	51	6	3	105
7	माळशिरस	104	8	617	617	210	52	17	16	554
8	सांगोला	44	8	653	653	70	18	9	12	564
9	मंगळवेढा	52	9	388	388	50	12	6	7	186
10	द.सोलापूर	84	4	627	627	77	20	7	9	272
11	अक्कलकोट	56	10	659	659	80	20	18	15	460
जिल्हा एकूण		772	77	27127	27127	2282	571	115	132	4298

आधार :- जिल्हा मत्स्यव्यवसाय विकास अधिकारी, सोलापूर

तक्ता क्रमांक - 6.19

दुग्ध विकास सहकारी संस्था

जिल्हा - सोलापूर		संदर्भ वर्ष -2008-09					
अ. क्र.	तालुका	दुग्ध विकास सहकारी संस्थांची संख्या	त्यांची एकूण सभासद संख्या	वर्षभरात संकलित केलेले दूध		शीत गृहांची संख्या	शीत गृहांची क्षमता (000 लिटर)
				एकूण (000 लिटर)	प्रतिदिन (सरासरी 000लिटर)		
(1)	(2)	(3)	(4)	(5)	(6)	(7)	(8)
1	करमाळा	467	23817	19783	54	1	30
2	माढा	548	27948	17703	49	1	100
3	बार्शी	323	16473	7702	21	1	30
4	उ सोलापूर	72	3672	2226	6	2	120
5	मोहोळ	258	13158	8650	24	1	20
6	पंढरपूर	401	20451	21900	60	1	50
7	माळशिरस	375	19125	69095	189	1	200
8	सांगोला	490	24990	25550	70	1	50
9	मंगळवेढा	313	15963	14600	40	1	30
10	द.सोलापूर	94	4794	1569	5	-	-
11	अक्कलकोट	63	3213	840	2	-	-
जिल्हा एकूण		3404	173604	189618	520	10	630

आधार -- जिल्हा दुग्धशाळा विकास अधिकारी,सोलापूर

टिप:- बंद संस्था आवसायनात काढल्याने सन 2007-08 पेक्षा 2008-09 ची संख्या कमी आहे

तक्ता क्रमांक - 7.1		
विविध प्रकारच्या सहकारी संस्था		
जिल्हा - सोलापूर		संदर्भ : 31 मार्च 2009
अ.क्र.	सहकारी संस्थेचा प्रकार	संस्था
1	कृषि पतसंस्था (एकूण)	1192
	1.1 जिल्हा मध्यवर्ती सहकारी बँका	1
	1.2 प्राथमिक कृषी सहकारी संस्था	1189
	1.3 शेतकरी सेवा संस्था	-
	1.4 लॅम्प्स सहकारी संस्था (आदिवासी सहकारी संस्था)	-
	1.5 धान्य बँका	1
	1.6 इतर (जिल्हा कृषी ग्रामीण बँक)	1
2	बिगर - कृषी पतसंस्था (एकूण)	1266
	2.1 नागरी बँका	39
	2.2 नागरी पतसंस्था	332
	2.3 कर्मचारी पतसंस्था	329
	2.4 इतर बिगर-कृषी पतसंस्था	566
3	पणन संस्था (एकूण)	42
	3.1 जिल्हा पणन संस्था	3.1 - 1 सर्वसाधारण उद्देशीय
		3.1 - 2 विशेष उद्देशीय
	3.2 प्राथमिक पणन संस्था	3.2 - 1 सर्वसामान्य तालुका खरेदी विक्री संघ
		3.2 - 2 विशेष पणन संस्था
	3.3 इतर पणन संस्था	25
4	एकूण उत्पादक सहकारी संस्था	5044
	4.1 साखर कारखाने	16
	4.2 इतर शेती प्रक्रिया संस्था	12
	4.3 विणकर संस्था	176
	4.4 विणकर संस्था (हातमाग)	171
	4.5 औद्योगिक वसाहती (संस्था)	13
	4.6 इतर औद्योगिक संस्था	405
	4.7 दुग्ध व्यवसाय संस्था	3406
	4.8 मत्स्यव्यवसाय संस्था	124
	4.9 सहकारी सूत गिरण्या	17
	4.10 उपसा जलसिंचन संस्था	290
	4.11 इतर उत्पादक संस्था	414
5	सामाजिक सेवा सहकारी संस्था	2922
	5.1 ग्राहक भांडारे	319
	5.2 गृहनिर्माण संस्था	774
	5.3 कामगार कंत्राटदार संस्था	884
	5.4 इतर सहकारी संस्था	945
	एकूण संस्था (1 ते 5)	10466

आधार :- जिल्हा उपनिबंधक, सहकारी संस्था, सोलापूर

तक्ता क्रमांक - 7.2			
सहकारी संस्थांची वित्तीय स्थिती			
जिल्हा - सोलापूर		संदर्भ : 31 मार्च 2009	
अ. क्र.	बाब	परिमाण	संख्या
(1)	(2)	(3)	(4)
1	सहकारी संस्थाची संख्या	संख्या	10466
2	एकूण सभासद संख्या	हजार	2568
3	भरणा झालेले भागभांडवल		
	3.1 शासकीय भाग भांडवल	रुपये	1636419426
	3.2 स्वनिधी	रुपये	22571062943
	3.3 एकूण	रुपये	24207482369
4	ठेवी	रुपये	57341400426
5	खेळते भांडवल	रुपये	10929034685
6	31 मार्च रोजी येणे कर्ज	रुपये	58510775058
7	वर्षभरात केलेले कर्जवाटप	रुपये	35106465035
8	खरेदीची किंमत	रुपये	21422666458
9	विक्रीची किंमत	रुपये	23755660149
10	नफा /तोटा		
	10.1 नफ्यातील संस्था	संख्या	5225
	10.2 नफ्याची रक्कम	रुपये	2052725126
	10.3 तोट्यातील संस्था	संख्या	4178
	10.4 तोट्याची रक्कम	रुपये	881448968
	10.5 ना-नफा, ना-तोटा झालेल्या संस्था	संख्या	1063
आधार :- जिल्हा उपनिबंधक, सहकारी संस्था, सोलापूर			

तक्ता क्रमांक - 7.3

सहकारी संस्थांची लेखापरीक्षण वर्गाप्रमाणे संख्या

जिल्हा -सोलापूर

संदर्भ : 31 मार्च 2009

अ. क्र.	तालुका	लेखापरीक्षण वर्गाप्रमाणे सहकारी संस्था				वर्गीकरण न केलेल्या	लेखापरीक्षण न झालेल्या	एकूण सहकारी संस्था
		अ	ब	क	ड			
(1)	(2)	(3)	(4)	(5)	(6)	(7)	(8)	(9)
1	करमाळा	9	105	38	1	36	775	964
2	माढा	21	93	46	0	42	991	1193
3	बार्शी	3	92	58	0	17	821	991
4	उ सोलापूर	39	214	72	0	13	1507	1845
5	मोहोळ	15	102	55	0	23	541	736
6	पंढरपूर	22	131	47	0	16	833	1049
7	माळशिरस	39	138	33	0	18	873	1101
8	सांगोला	30	192	52	0	15	752	1041
9	मंगळवेढा	17	102	48	0	24	584	775
10	द.सोलापूर	16	72	34	3	14	317	456
11	अक्कलकोट	7	47	66	14	9	240	383
जिल्हा एकूण		218	1288	549	18	227	8234	10534

आधार :- 1)जिल्हा विशेष लेखापरीक्षक वर्ग-1, सहकारी संस्था, सोलापूर

2)जिल्हा विशेष लेखापरीक्षक, सहकारी संस्था (प.दु.म.) सोलापूर.

तक्ता क्रमांक - 7.4

राज्य/ जिल्हा कार्यक्षेत्र असलेल्या सहकारी बँकाचे कार्य

(रुपये हजारात)

जिल्हा - सोलापूर		संदर्भ : 31 मार्च 2009				
अ. क्र.	बाब	बँक शाखा				
		महाराष्ट्र राज्य सहकारी बँक, मुंबई	जिल्हा मध्यवर्ती सहकारी बँक लि.	जिल्हा औद्योगिक सहकारी बँक.	राज्य कृषी व ग्रामीण विकास बँक	
1	(2)	(3)	(4)	(5)	(6)	
1	बँक शाखा (संख्या)		214			
2	सभासद	2.1 संस्था सभासद	-	3954	-	उ.ना.
		2.2 वैयक्तिक सभासद	-	2723	-	उ.ना.
3	भाग भांडवल	-	898075	-	उ.ना.	
4	राखीव व इतर निधी	-	1743100	-	उ.ना.	
5	ठेवी	-	23254505	-	उ.ना.	
6	खेळते भांडवल	-	30494622	-	उ.ना.	
7	अल्प मुदतीची कर्जे वाटप	7.1 रोख पत	-	4034523	-	उ.ना.
		7.2 वटविलेली बिले	-	6051785	-	उ.ना.
		7.3 एकूण (7.1+7.2)	-	10086308	-	उ.ना.
		7.4 पैकी कृषि कर्जे	-	1331982	-	उ.ना.
8	मध्यम मुदतीची कर्जे वाटप	-	1922267	-	उ.ना.	
9	दीर्घ मुदतीची कर्जे	-	22799	-	उ.ना.	
10	येणे कर्जे	10.1 अल्प मुदतीची कर्जे	-	12583571	-	उ.ना.
		10.2 मध्यम मुदतीची कर्जे	-	3810712	-	उ.ना.
		10.3 दीर्घ मुदतीची कर्जे	-	1250823	-	उ.ना.
11	थकलेले कर्जे	11.1 अल्प मुदतीची कर्जे	-	3452035	-	उ.ना.
		11.2 मध्यम मुदतीची कर्जे	-	760631	-	उ.ना.
		11.3 दीर्घ मुदतीची कर्जे	-	1763	-	उ.ना.

आधार :- जिल्हा उपनिबंधक, सहकारी संस्था, सोलापूर

टीप:-1) महाराष्ट्र, राज्य सहकारी बँक, मुंबई ही येथे शाखा नाही.

2) जिल्हा औद्योगिक सहकारी बँक बंद झाली आहे.

तक्ता क्रमांक - 7.5
सहकारी संस्थांचे कार्य

जिल्हा - सोलापूर

संदर्भ : 31.3.2009
(रुपये - हजारात)

अ. क्र.	तालुका	संस्थांची संख्या	सभासद संख्या					भाग भांडवल (रुपये)	स्तंभ-9 पैकी शासकीय भागभ	राखीव आणि इतर निधी (रुपये)	संस्थेने घेतलेली एकूण कर्जे (रुपये)
			अत्यल्प खातेदार	अल्प खातेदार	मोठे खातेदार	इतर सभासद	एकूण				
(1)	(2)	(3)	(4)	(5)	(6)	(7)	(8)	(9)	(10)	(11)	(12)
संस्था प्रकार - प्राथमिक कृषि सहकारी संस्था											
1	करमाळा	113	21823	23987	11527	308	57645	184885	15	4184	1393856
2	माढा	172	22352	23026	12309	392	58079	230706	2	7919	1779143
3	बार्शी	136	21115	18800	8957	324	49196	130921	107	13058	1098191
4	उ सोलापूर	51	7155	8638	5370	360	21523	41598	71	3400	406552
5	मोहोळ	120	22083	19115	7722	361	49281	153187	162	8782	1046819
6	पंढरपूर	133	30762	25608	10703	367	67440	391978	41	83547	2054210
7	माळशिरस	132	28595	19901	5482	855	54833	264668	287	683719	1038845
8	सांगोला	81	28077	23823	11902	694	64496	113778	0	7534	614658
9	मंगळवेढा	80	16896	15436	6840	256	39428	87835	22	42344	477228
10	द.सोलापूर	82	13009	14269	7001	239	34518	104595	36	25837	591444
11	अक्कलकोट	89	14778	15992	8517	795	40082	117768	72	4441	1012666
एकूण		1189	226645	208595	96330	4951	536521	1821919	815	884765	11513612
संस्था प्रकार - शेतकरी सेवा संस्था											
1	करमाळा	-	-	-	-	-	-	-	-	-	-
2	माढा	-	-	-	-	-	-	-	-	-	-
3	बार्शी	-	-	-	-	-	-	-	-	-	-
4	उ सोलापूर	-	-	-	-	-	-	-	-	-	-
5	मोहोळ	-	-	-	-	-	-	-	-	-	-
6	पंढरपूर	-	-	-	-	-	-	-	-	-	-
7	माळशिरस	-	-	-	-	-	-	-	-	-	-
8	सांगोला	-	-	-	-	-	-	-	-	-	-
9	मंगळवेढा	-	-	-	-	-	-	-	-	-	-

तक्ता क्रमांक - 7.5
सहकारी संस्थांचे कार्य

जिल्हा - सोलापूर

संदर्भ : 31.3.2009
(रुपये - हजारात)

अ. क्र.	तालुका	संस्थांची संख्या	सभासद संख्या					भाग भांडवल (रुपये)	स्तंभ-9 पैकी शासकीय भागभ	राखीव आणि इतर निधी (रुपये)	संस्थेने घेतलेली एकूण कर्जे (रुपये)
			अत्यल्प खातेदार	अल्प खातेदार	मोठे खातेदार	इतर सभासद	एकूण				
(1)	(2)	(3)	(4)	(5)	(6)	(7)	(8)	(9)	(10)	(11)	(12)
10	द.सोलापूर	-	-	-	-	-	-	-	-	-	-
11	अक्कलकोट	-	-	-	-	-	-	-	-	-	-
एकूण		0									
संस्था प्रकार		- आदिवासी सहकारी संस्था									
1	करमाळा	-	-	-	-	-	-	-	-	-	-
2	माढा	-	-	-	-	-	-	-	-	-	-
3	बार्शी	-	-	-	-	-	-	-	-	-	-
4	उ सोलापूर	-	-	-	-	-	-	-	-	-	-
5	मोहोळ	-	-	-	-	-	-	-	-	-	-
6	पंढरपूर	-	-	-	-	-	-	-	-	-	-
7	माळशिरस	-	-	-	-	-	-	-	-	-	-
8	सांगोला	-	-	-	-	-	-	-	-	-	-
9	मंगळवेढा	-	-	-	-	-	-	-	-	-	-
10	द.सोलापूर	-	-	-	-	-	-	-	-	-	-
11	अक्कलकोट	-	-	-	-	-	-	-	-	-	-
एकूण		0									

तक्ता क्रमांक - 7.5
सहकारी संस्थांचे कार्य

जिल्हा - सोलापूर

संदर्भ : 31.3.2009
(रुपये - हजारात)

अ. क्र.	तालुका	खेळते भांडवल (रुपये)	एकूण दिलेली कर्जे		येणे कर्ज		एकूण कर्जाची थकबाकी		3 वर्षांपेक्षा कमी वर्षे कर्जाची थकबाकी		3 वर्षांपेक्षा अधिक वर्षे कर्जाची थकबाकी	
			कर्जदार सभासद संख्या	कर्जाची रक्कम (रुपये)	थकबाकी दार संख्या	रक्कम (रुपये)	थकबाकी दार संख्या	रक्कम (रुपये)	थकबाकी दार संख्या	रक्कम (रुपये)	थकबाकी दार संख्या	रक्कम (रुपये)
(1)	(2)	(13)	(14)	(15)	(16)	(17)	(18)	(19)	(20)	(21)	(22)	(23)
संस्था प्रकार - प्राथमिक कृषि सहकारी संस्था												
1	करमाळा	1321946	14554	1078951	21307	1231103	6991	549677	4544	357289	2447	192388
2	माढा	1739522	16940	878705	24911	1622620	9536	256536	6198	166748	3338	89788
3	बार्शी	1029846	13223	344054	19117	928800	6599	490847	4289	319052	2310	171795
4	उ सोलापूर	376456	4168	258705	6120	343000	1636	180246	1064	117140	665	64718
5	मोहोळ	1173069	19278	295361	29569	1066162	10349	94421	6727	61374	3622	33047
6	पंढरपूर	2207718	20023	747559	28943	1942084	6136	531562	3988	345515	2148	186047
7	माळशिरस	1539537	20132	598303	33126	1150630	2449	126213	1592	82038	857	44175
8	सांगोला	651807	24831	248415	35473	579763	12416	148322	8070	96409	4346	51913
9	मंगळवेढा	514359	7751	135065	11358	455347	3465	110966	2252	72128	1213	38838
10	द.सोलापूर	704153	6518	262165	9131	605402	1831	127684	1191	82995	640	44689
11	अक्कलकोट	944624	7280	197775	12133	855325	971	381993	631	248295	340	133698
एकूण		12203037	154698	5045058	231188	10780236	62379	2998467	40546	1948983	21926	1051096
संस्था प्रकार - शेतकरी सेवा संस्था												
1	करमाळा	-	-	-	-	-	-	-	-	-	-	-
2	माढा	-	-	-	-	-	-	-	-	-	-	-
3	बार्शी	-	-	-	-	-	-	-	-	-	-	-
4	उ सोलापूर	-	-	-	-	-	-	-	-	-	-	-
5	मोहोळ	-	-	-	-	-	-	-	-	-	-	-
6	पंढरपूर	-	-	-	-	-	-	-	-	-	-	-
7	माळशिरस	-	-	-	-	-	-	-	-	-	-	-
8	सांगोला	-	-	-	-	-	-	-	-	-	-	-
9	मंगळवेढा	-	-	-	-	-	-	-	-	-	-	-

तक्ता क्रमांक - 7.5
सहकारी संस्थांचे कार्य

जिल्हा - सोलापूर

संदर्भ : 31.3.2009
(रुपये - हजारात)

अ. क्र.	तालुका	खेळते भांडवल (रुपये)	एकूण दिलेली कर्जे		येणे कर्ज		एकूण कर्जाची थकबाकी		3 वर्षांपेक्षा कमी वर्षे कर्जाची थकबाकी		3 वर्षांपेक्षा अधिक वर्षे कर्जाची थकबाकी	
			कर्जदार सभासद संख्या	कर्जाची रक्कम (रुपये)	थकबाकी दार संख्या	रक्कम (रुपये)	थकबाकी दार संख्या	रक्कम (रुपये)	थकबाकी दार संख्या	रक्कम (रुपये)	थकबाकी दार संख्या	रक्कम (रुपये)
(1)	(2)	(13)	(14)	(15)	(16)	(17)	(18)	(19)	(20)	(21)	(22)	(23)
10	द.सोलापूर	-	-	-	-	-	-	-	-	-	-	-
11	अक्कलकोट	-	-	-	-	-	-	-	-	-	-	-
एकूण												
संस्था प्रकार		- आदिवासी सहकारी संस्था										
1	करमाळा	-	-	-	-	-	-	-	-	-	-	-
2	माढा	-	-	-	-	-	-	-	-	-	-	-
3	बार्शी	-	-	-	-	-	-	-	-	-	-	-
4	उ सोलापूर	-	-	-	-	-	-	-	-	-	-	-
5	मोहोळ	-	-	-	-	-	-	-	-	-	-	-
6	पंढरपूर	-	-	-	-	-	-	-	-	-	-	-
7	माळशिरस	-	-	-	-	-	-	-	-	-	-	-
8	सांगोला	-	-	-	-	-	-	-	-	-	-	-
9	मंगळवेढा	-	-	-	-	-	-	-	-	-	-	-
10	द.सोलापूर	-	-	-	-	-	-	-	-	-	-	-
11	अक्कलकोट	-	-	-	-	-	-	-	-	-	-	-
एकूण												

आधार :- जिल्हा उपनिबंधक, सहकारी संस्था, सोलापूर.

तक्ता क्रमांक - 7.6							
बिगर-कृषी सहकारी पत संस्थांचे कार्य							
जिल्हा - सोलापूर			संदर्भ : 31.3.2009				
			(रुपये - हजारत)				
अ. क्र.	बाब	संस्था प्रकार					
		प्राथमिक सहकारी बँका		इतर बिगर -कृषी पतसंस्था			
		नागरी बँका	कर्मचारी पतपेढी आणि इतर	नागरी बँका	कर्मचारी पतपेढी	इतर (नागरी पतपेढी)	
(1)	(2)	(3)	(4)	(5)	(6)	(7)	
1	संस्था संख्या	39	-	-	329	998	
2	सभासद संख्या	270576	-	-	100719	409872	
3	भाग भांडवल (रुपये)	741056	-	-	488618	1054608	
4	राखीव व इतर निधी (रुपये)	4402719	-	-	114591	193955	
5	ठेवी (रुपये)	25360957	-	-	361678	3001292	
6	खेळते भांडवल (रुपये)	30231547	-	-	1576217	2572419	
7	कर्जे (रुपये)	7.1 दिलेली कर्जे	11368360	-	-	966036	3349997
		7.2 वसूल कर्जे	10927980	-	-	934469	4131233
		7.3 येणे कर्जे	15465974	-	-	1609934	6320913
		7.4 थकित कर्जे	1724211	-	-	170463	1137764
आधार :- जिल्हा उपनिबंधक, सहकारी संस्था, सोलापूर							

तक्ता क्रमांक - 7.7

जिल्हा आणि प्राथमिक पणन संस्थांचे कार्ये.

जिल्हा - सोलापूर

संदर्भ : 31.3.2009

(रुपये-हजारात)

अ. क्र.	जिल्हा आणि प्राथमिक पणन संस्था	संस्था संख्या	सभासद संख्या	खेळते भांडवल (रुपये)	खरेदीची किंमत (रुपये)			विक्रीची किंमत (रुपये)		
					कृषी उत्पादन	शेतीच्या गरजेच्या वस्तू	उपभोगा-च्या वस्तू	मालक म्हणून	अडत्या म्हणून	एकूण
(1)	(2)	(3)	(4)	(5)	(6)	(7)	(8)	(9)	(10)	(11)
1	करमाळा	2	2289	3149	0	0	2341	1442	694	2136
2	माढा	3	463	2025	0	0	3815	2569	1127	3696
3	बाशी	8	2148	3549	1389	467	1896	2425	1032	3457
4	उ सोलापूर	8	3015	8456	0	0	3487	2148	946	3094
5	मोहोळ	1	298	2318	0	0	0	0	0	0
6	पंढरपूर	8	2583	27641	1965	1152	3824	4152	2429	6581
7	माळशिरस	1	1253	8434	0	1736	583	1211	0	1211
8	सांगोला	4	2922	3581	0	1142	7269	4972	1894	6866
9	मंगळवेढा	3	6012	6013	0	0	140541	142713	0	142713
10	द.सोलापूर	3	458	4295	225	0	0	259	0	259
11	अक्कलकोट	1	583	1361	0	0	528	578	0	578
जिल्हा एकूण		42	22024	70822	3579	4497	164284	162469	8122	170591

तक्ता क्रमांक - 7.7
जिल्हा आणि प्राथमिक पणन संस्थांचे कार्ये.

जिल्हा - सोलापूर

संदर्भ : 31.3.2009
(रुपये-हजारात)

अ. क्र.	जिल्हा आणि प्राथमिक पणन संस्था	भात व तांदूळ	गहू	इतर अन्नधान्ये	कापूस	गळिताची धान्ये	डाळी	इतर	एकूण
(1)	(2)	(12)	(13)	(14)	(15)	(16)	(17)	(18)	(19)
1	करमाळा	0	0	0	0	0	0	0	0
2	माढा	0	0	0	0	0	0	0	0
3	बाशी	0	0	0	0	0	1286	0	1286
4	उ सोलापूर	0	0	0	0	0	0	0	0
5	मोहोळ	0	0	0	0	0	0	0	0
6	पंढरपूर	0	0	0	0	0	0	1876	1876
7	माळशिरस	539	0	0	0	0	0	0	539
8	सांगोला	0	0	0	0	0	0	0	0
9	मंगळवेढा	0	0	0	0	0	0	0	0
10	द.सोलापूर	0	0	0	0	0	0	218	218
11	अक्कलकोट	0	0	0	0	0	0	0	0
	जिल्हा एकूण	539	0	0	0	0	1286	2094	3919

तक्ता क्रमांक - 7.7
जिल्हा आणि प्राथमिक पणन संस्थांचे कार्ये.

जिल्हा - सोलापूर

संदर्भ : 31.3.2009
(रुपये-हजारात)

अ. क्र.	जिल्हा आणि प्राथमिक पणन संस्था	शेतीला आवश्यक वस्तूंची विक्री (अडते व मालक म्हणून) (रुपये)					उपभोग्य वस्तूंची एकूण विक्री (रुपये)
		खते	बियाणे	कृषी औजारे	इतर	एकूण	
(1)	(2)	(20)	(21)	(22)	(23)	(24)	(25)
1	करमाळा	0	0	0	0	0	2136
2	माढा	0	0	0	0	0	3696
3	बाशी	0	0	0	435	435	1736
4	उ सोलापूर	0	0	0	0	0	3094
5	मोहोळ	0	0	0	0	0	0
6	पंढरपूर	458	593	0	0	1051	3654
7	माळशिरस	134	538	0	0	672	0
8	सांगोला	0	275	0	796	1071	5795
9	मंगळवेढा	0	0	0	0	0	142713
10	द.सोलापूर	0	0	0	0	0	41
11	अक्कलकोट	0	0	0	0	0	578
जिल्हा एकूण		592	1406	0	1231	3229	163443
आधार :- जिल्हा उपनिबंधक, सहकारी संस्था, सोलापूर.							

तक्ता क्रमांक - 7.8

नियंत्रित बाजारपेठातील कृषि मालाची वार्षिक आवक.

जिल्हा: सोलापूर

संदर्भ: 2008-09

(रुपये हजारात)

अ. क्र.	तालुका	कृषी उत्पन्न बाजार समित्यांची संख्या	उपबाजार पेठांची संख्या	भात		तांदूळ		नागली	
				आवक (टन)	मूल्य (रुपये)	आवक (टन)	मूल्य (रुपये)	आवक (टन)	मूल्य (रुपये)
(1)	(2)	(3)	(4)	(5)	(6)	(7)	(8)	(9)	(10)
1	करमाळा	1	0	0	0	0	0	0	0
2	माढा	1	0	0	1	4	458	0	0
3	बाशी	1	0	5	192	0	0	0	0
4	उ सोलापूर	1	0	3	180	6009	1052917	0	0
5	मोहोळ	1	0	0	0	0	0	0	0
6	पंढरपूर	1	0	0	0	0	0	0	0
7	माळशिरस	1	0	0	0	135	12592	0	0
8	सांगोला	1	0	0	0	0	0	0	0
9	मंगळवेढा	1	0	1	100	327	18702	0	0
10	द. सोलापूर	0	0	0	0	0	0	0	0
11	अक्कलकोट	1	0	0	3	0	0	0	0
जिल्हा एकूण		10	0	9	476	6475	1084669	0	0

तक्ता क्रमांक - 7.8

नियंत्रित बाजारपेठातील कृषि मालाची वार्षिक आवक.

जिल्हा: सोलापूर

संदर्भ: 2008-09

(रुपये हजारात)

अ. क्र.	तालुका	गहू		बाजरी		ज्वारी		तूर	
		आवक (टन)	मूल्य (रुपये)	आवक (टन)	मूल्य (रुपये)	आवक (टन)	मूल्य (रुपये)	आवक (टन)	मूल्य (रुपये)
(1)	(2)	(11)	(12)	(13)	(14)	(15)	(16)	(17)	(18)
1	करमाळा	134	14874	28	2440	1356	127407	11	2896
2	माढा	223	39237	3	215	359	37010	18	3864
3	बाशी	64	8097	8	600	457	65087	53	16955
4	उ सोलापूर	1956	179259	72	5367	1622	199690	203	67879
5	मोहोळ	50	5736	0	0	42	4581	9	2489
6	पंढरपूर	153	15729	4	315	72	7944	0	0
7	माळशिरस	614	53932	210	21250	256	23741	3	410
8	सांगोला	2	263	0	0	3	277	0	0
9	मंगळवेढा	630	33726	11	946	228	25372	46	8040
10	द.सोलापूर	0	0	0	0	0	0	0	0
11	अक्कलकोट	1	98	1	107	4	401	85	28359
जिल्हा एकूण		3827	350951	337	31240	4399	491510	428	130892

तक्ता क्रमांक - 7.8

नियंत्रित बाजारपेठातील कृषि मालाची वार्षिक आवक.

जिल्हा: सोलापूर

संदर्भ: 2008-09

(रुपये हजारात)

अ. क्र.	तालुका	मूग		कुळीथ		कांदा		उडीद	
		आवक (टन)	मूल्य (रुपये)	आवक (टन)	मूल्य (रुपये)	आवक (टन)	मूल्य (रुपये)	आवक (टन)	मूल्य (रुपये)
(1)	(2)	(19)	(20)	(21)	(22)	(23)	(24)	(25)	(26)
1	करमाळा	4	277	1	145	70	3149	1	88
2	माढा	1	158	0	0	1454	63379	8	1509
3	बाशी	2	452	1	20	783	58392	27	7552
4	उ सोलापूर	24	8194	0	0	58244	3127682	15	3425
5	मोहोळ	0	0	0	0	0	0	0	0
6	पंढरपूर	0	0	0	0	0	0	0	0
7	माळशिरस	1	155	0	0	24	2170	0	35
8	सांगोला	0	0	0	0	0	0	0	0
9	मंगळवेढा	2	381	0	4	0	0	0	11
10	द. सोलापूर	0	0	0	0	0	0	0	0
11	अक्कलकोट	0	0	0	0	0	0	1	569
जिल्हा एकूण		34	9617	2	169	60575	3254772	52	13189
आधार - जिल्ह्यातील सर्व कृषी उत्पन्न बाजार समित्या.									
टिप:- मालाचे वजन Roundup केल्यामुळे 0.5 पेक्षा कमी असेल तर बेरीज 0 आलेली आहे									

तक्ता क्रमांक - 7.9					
परवानाधारक सावकारांची संख्या आणि त्यांनी दिलेली कर्जे					
जिल्हा - सोलापूर			संदर्भ : 31.3.2009		
(रुपये हजारात)					
अ. क्र.	तालुका	परवानाधारक सावकारांची संख्या	व्यापा-यांना दिलेली कर्जे (रुपये)	सावकारांनी इतरांना दिलेली कर्जे (रुपये)	एकूण (4+5) (रुपये)
(1)	(2)	(3)	(4)	(5)	(6)
1	करमाळा	6	121	34	155
2	माढा	57	11631	3281	14912
3	बार्शी	64	40032	11292	51324
4	उ सोलापूर	446	510866	144091	654957
5	मोहोळ	28	2806	921	3727
6	पंढरपूर	51	8658	2434	11092
7	माळशिरस	69	41288	11639	52927
8	सांगोला	47	35972	10145	46117
9	मंगळवेढा	22	783	217	1000
10	द.सोलापूर	17	13974	3938	17912
11	अक्कलकोट	50	50492	14241	64733
जिल्हा एकूण		857	716623	202233	918856
आधार :- जिल्हा उपनिबंधक, सहकारी संस्था, सोलापूर.					

तक्ता क्रमांक - 8.1									
विद्युतीकरण झालेल्या शहरांची व गावांची संख्या आणि त्यांची लोकसंख्या									
जिल्हा - सोलापूर								संदर्भ : 31 मार्च 2009	
अ. क्र.	यंत्रणा	जिल्ह्यातील एकूण		विद्युतीकरण झालेली गावे		विद्युतीकरण झालेली शहरे		एकूण विद्युतीकरण झालेली गावे व शहरे	
		गावे	शहरे	संख्या	लोकसंख्या लाखात	संख्या	लोकसंख्या लाखात	संख्या	लोकसंख्या लाखात
(1)	(2)	(3)	(4)	(5)	(6)	(7)	(8)	(9)	(10)
1	महाराष्ट्र राज्य विद्युत मंडळ	1139	10	1139	26.24	10	12.25	1149	38.49
2	खाजगी विद्युत कंपनी	0	0	0	0	0	0	0	0
जिल्हा- एकूण		1139	10	1139	26.24	10	12.25	1149	38.49
आधार- अधीक्षक अभियंता, महाराष्ट्र राज्य विद्युत मंडळ.									
टिप - जिल्ह्यातील गावे/ शहरे आणि लोकसंख्या 2001च्या जनगणनेनुसार देण्यात आलेली आहे.									
तक्ता क्रमांक - 8.2									
विजेचा वापर									
जिल्हा - सोलापूर								संदर्भ : 2008- 2009	
अ. क्र.	विजेच्या वापराचा प्रकार					वीज निर्मितीच्या प्रकारानिहाय विजेचा वापर (1000 किलो वॅट तास)			
						थर्मल	हायड्रो	इतर	एकूण
(1)	(2)					(3)	(4)	(5)	(6)
1	घरगुती					उ.ना.	उ.ना.	उ.ना.	247040
2	व्यापारी कामासाठी लघुशक्तीसाठी					उ.ना.	उ.ना.	उ.ना.	69020
3	औद्योगिक					उ.ना.	उ.ना.	उ.ना.	467910
4	सार्वजनिक दिवाबत्ती					उ.ना.	उ.ना.	उ.ना.	27250
5	कृषि					उ.ना.	उ.ना.	उ.ना.	1539670
6	इतर					उ.ना.	उ.ना.	उ.ना.	71870
7	एकूण					उ.ना.	उ.ना.	उ.ना.	2422760
8	कनेक्शन्सची संख्या (लाखात)					उ.ना.	उ.ना.	उ.ना.	6.79
टिप- औष्णिक जल व इतर विद्युत निर्मिती, तार वाहिन्यांचे संक्रमण एकमेकांत जोडले असल्याने त्यानुसार विजेच्या वापराची आकडेवारी देता येत नाही.									
आधार- अधीक्षक अभियंता, महाराष्ट्र राज्य विद्युत मंडळ, सोलापूर.									

तक्ता क्रमांक - 8.3

प्रकार व पृष्ठभाग यानुसार रस्त्यांची लांबी

जिल्हा - सोलापूर

(लांबी :- कि.मी.मध्ये)

संदर्भ - 31 मार्च 2009

अ. क्र.	बाब	रस्त्याचा प्रकार							
		राष्ट्रीय महामार्ग	प्रमुख राज्य महामार्ग	राज्य महामार्ग	प्रमुख जिल्हा रस्ते	इतर जिल्हा रस्ते	ग्रामीण रस्ते	इतर	एकूण रस्त्याची लांबी
(1)	(2)	(3)	(4)	(5)	(6)	(7)	(8)	(9)	(10)
1	सिमेंट कॉक्रीट								
	अ) सा.बां.वि.	0	0	0	0	0	0	0	0
	ब) जिल्हा परिषद	0	0	0	0	0	0	0	0
	क) न.पा./म.न.पा.	0	0	0	7.23	0.24	0	50.11	57.58
2	डांबरी								
	अ) सा.बां.वि.	177	164	1387	1466	0	0	0	3194
	ब) जिल्हा परिषद	0	0	0	838	1106	1651	0	3595
	क) न.पा./म.न.पा.	14.2	9.1	35	13	55	0	428.56	554.86
3	खडीचे								
	अ) सा.बां.वि.	0	0	0	117	0	0	0	117
	ब) जिल्हा परिषद	0	0	0	476	761	2739	0	3976
	क) न.पा./म.न.पा.	0	0	0	0	5.61	0	217.25	222.86
4	इतर माल वापरून केलेले								
	अ) सा.बां.वि.	0	0	21	7	0	0	0	28
	ब) जिल्हा परिषद	0	0	0	107	222	1663	0	1992
	क) न.पा./म.न.पा.	0	0	0	0	9	0	129.49	138.49
5	एकूण लांबी								
	अ) सा.बां.वि.	177	164	1408	1590	0	0	0	3339
	ब) जिल्हा परिषद	0	0	0	1421	2089	6053	0	9563
	क) न.पा./म.न.पा.	14.2	9.1	35	20.23	69.85	0	545.41	973.79
	जिल्हा एकूण	191.2	173.1	1443	3031.2	2158.85	6053.00	545.41	13595.79

आधार :- 1)अधीक्षक अभियंता, सार्वजनिक बांधकाम मंडळ, सोलापूर.

2) कार्यकारी अभियंता, राष्ट्रीय महामार्ग, सोलापूर.

तक्ता क्रमांक 8.4					
मोटार वाहनांची आणि परवानाधारकांची संख्या					
जिल्हा - सोलापूर			संदर्भ -31 मार्च 2009		
अ. क्र.	बाब	एकूण वाहने	इंधनाच्या प्रकारानुसार वाहने		
			डिझेल	पेट्रोल	सी.एन.जी
(1)	(2)	(3)	(4)	(5)	(6)
प्रवासी वाहने					
1	बसेस	267	267	0	0
2	मोटारी आणि स्टेशन वॅगन्स	215	215	0	0
3	जीप	14892	14892	0	0
4	टॅक्सी	881	624	257	0
5	तीन चाकी वाहने (रिक्षा)				
	3-सीटर	7828	915	6913	0
	6-सीटर	285	285	0	0
6	दुचाकी वाहने	304073	0	304073	0
7	रुग्णवाहिका	143	78	65	0
8	शाळेच्या बसेस	29	29	0	0
एकूण प्रवासी वाहने		328613	17305	311308	0
माल वाहतूक-वाहने					
1	चार चाकी	15945	15945	0	0
2	तीन चाकी	4508	1795	2713	0
3	ट्रॅक्टर्स	11044	11044	0	0
4	जोड वाहने	0	0	0	0
5	इतर	115	115	0	0
एकूण माल वाहतूक-वाहने		31612	28899	2713	0
जिल्ह्यातील एकूण वाहने		360225	46204	314021	0
परवानाधारकांची संख्या					
1	दुचाकी वाहने	327574	X X X		
2	हलकी वाहने	66822			
3	जड वाहने	98169			
4	रिक्षा परवान्यांची संख्या	8085			
आधार -उप- प्रादेशिक परिवहन अधिकारी, सोलापूर					

तक्ता क्रमांक - 8.5

महाराष्ट्र राज्य मार्ग परिवहन महामंडळाची प्रवासी वाहतूक

जिल्हा - सोलापूर

संदर्भ वर्ष-2008-09

अ.क्र.	बाब	आकडेवारी
(1)	(2)	(3)
1	वर्ष अखेरीस मार्गांची संख्या	595
2	मार्गांची एकूण लांबी (कि.मी.)	53026
3	मार्गांची सरासरी लांबी (कि.मी.)	89.12
4	वर्षातील अस्तित्वात असलेल्या बसगाड्यांची संख्या	755
5	रस्त्यावर धावणा-या बस गाड्यांची दैनिक सरासरी संख्या	725
6	प्रवाशांची दैनिक सरासरी (संख्या हजारात)	273
7	वाहतुकीमुळे वर्षात मिळालेले उत्पन्न (रुपये हजारात)	1763559
8	दर प्रवाशामागे मिळालेले सरासरी उत्पन्न (रुपये दर दिवशी)	17.67

आधार - विभागीय नियंत्रक, महाराष्ट्र राज्य मार्ग परिवहन महामंडळ.

तक्ता क्रमांक - 8.6

पोस्ट आणि दूरध्वनी सेवा यांची आकडेवारी

जिल्हा - सोलापूर

संदर्भ - 31 मार्च 2009

अ. क्र.	तालुका	पोस्टांची संख्या	तारघरांची संख्या	पत्रपेट्यांची संख्या	पोस्टमनांची संख्या	पोस्टाची सुविधा असलेल्या गावांची संख्या	वैयक्तिक दूरध्वनी संख्या			सार्वजनिक दूरध्वनी केंद्रांची संख्या (PCO)
							ग्रामीण	नागरी	एकूण	
(1)	(2)	(3)	(4)	(5)	(6)	(7)	(8)	(9)	(10)	(11)
1	करमाळा	54	0	149	2	54	4360	1232	5592	554
2	माढा	52	0	98	4	47	5377	1475	6852	776
3	बाशी	65	0	191	12	60	6433	5784	12217	1349
4	उ सोलापूर	52	0	260	38	41	2292	38480	40772	3850
5	मोहोळ	43	0	50	1	44	7766	0	7766	531
6	पंढरपूर	53	0	148	9	53	5588	5758	11346	1017
7	माळशिरस	49	0	165	5	49	13178	0	13178	1332
8	सांगोला	46	0	130	2	46	3993	1282	5275	326
9	मंगळवेढा	27	0	102	1	27	3759	1281	5040	518
10	द.सोलापूर	33	0	198	61	25	5156	0	5156	526
11	अक्कलकोट	59	0	72	4	58	5255	1848	7103	760
एकूण जिल्हा		533	0	1563	139	504	63157	57140	120297	11539

आधार:- 1) अधीक्षक, पोस्ट व तारघर, सोलापूर / पंढरपूर

2) मुख्य महाव्यवस्थापक, भारत संचार निगम, सोलापूर

टिप:- सर्व तार कार्यालयाचे दूरध्वनी कार्यालयात विलिनीकरण झाल्याने रकाना 4 निरंक आहे.

कारखान्यातील कामगारांची दैनिक सरासरी संख्या

जिल्हा-सोलापूर

अ. क्र.	उद्योग गट	संके- तांक	कारखाने संख्या			स्तंभ 6 मधील कारखान्यातील कामगार संख्या		काम केलेल्या श्रम दिनांची एकूण संख्या (हजारात)	प्रपत्र न पाठविणारे चालू कारखाने	
			नोंदणी झालेले	बंद	प्रपत्र पाठविणारे चालू	एकूण	पैकी स्त्रिया		संख्या	कामगार संख्या
(1)	(2)	(3)	(4)	(5)	(6)	(7)	(8)	(9)	(10)	(11)
1	गुरे पालन	014	3	2					1	73
2	मासे, मटन, फळे व भाजीपाला यांचे उत्पादन व त्यावर प्रक्रिया करणे व साठवण करणे	151	156	98	45	270	49	49435	13	177
3	दुधाचे पदार्थ तयार करणे	152	16	3	10	780	4	283499	3	55
4	गिरणीद्वारे पीठ, भात, दाळ इ. धान्यावर प्रक्रिया करून उत्पादन	153	55	21	32	324	63	95087	2	18
5	पाव, बिस्किटे, केक वगैरे अन्नपदार्थांचे उत्पादन	154	27	6	19	7709	19	2191349	2	768
6	मादक पेय पदार्थांचे उत्पादन	155	23	10	9	70	3	20861	4	24
7	तंबाखू, तंबाखूची उत्पादने	160	2		2	198	185	65270		
8	सुती कापडांचे उत्पादन, सूत कातणे, कापड विणणे व त्यावरील प्रक्रिया	171	3595	1778	1126	10112	1386	3148605	690	3579
9	इतर कापडाचे उत्पादन	172	2	2						
10	विणकाम इत्यादीचे उत्पादन	173	1		1	90	3	27529		
11	कापडांची उत्पादने (तयार कपडे धरून)	181	9	4	4	68	9	20167	1	20
12	चामड्याचे उत्पादन व बॅग बनविणे	191	1						1	10

कारखान्यातील कामगारांची दैनिक सरासरी संख्या

जिल्हा-सोलापूर

अ. क्र.	उद्योग गट	संके- तांक	कारखाने संख्या			स्तंभ 6 मधील कारखान्यातील कामगार संख्या		काम केलेल्या श्रम दिनांची एकूण संख्या (हजारात)	प्रपत्र न पाठविणारे चालू कारखाने	
			नोंदणी झालेले	बंद	प्रपत्र पाठविणा रे चालू	एकूण	पैकी स्त्रिया		संख्या	कामगार संख्या
(1)	(2)	(3)	(4)	(5)	(6)	(7)	(8)	(9)	(10)	(11)
13	लाकूड कापणे व फळ्या तयार करणे (प्लायवूड सोडून)	201	126	35	53	164	0	46627	38	148
14	लाकडाच्या फळ्या, प्लायवूड व त्यापासून वस्तू बनविणे	202	3	1	1	100	0	30824	1	10
15	कागद व कागदापासून तयार होणा-या वस्तूंचे उत्पादन	210	20	8	5	142	7	48272	7	67
16	वर्तमान पत्रांची छपाई व प्रकाशन	221	4	1	2	59	0	21061	1	28
17	छपाई आणि त्या संबंधीचे सेवा उद्योग	222	10	4	2	104	1	36793	4	35
18	दगडी कोळशाचे उत्पादन	231	1	1						
19	रासायनिक वस्तूंचे उत्पादन उदा. फिनाइल, टरपेंटाइन, इत्यादी (रासायनिक खते सोडून)	241	15	5	8	115	3	32632	2	22
20	इतर रासायनिक वस्तूंचे उत्पादन.	242	30	10	15	671	25	216918	5	189
21	रबर उत्पादन (टायर, ट्यूब उत्पादने)	251	31	15	11	291	1	88851	6	25
22	प्लॅस्टिक उत्पादने (पाईप, सूटकेस इत्यादी)	252	29	11	12	311	16	92248	6	92
23	अधातू खनिज पदार्थांचे उत्पादन	269	34	20	7	280	26	93717	7	153

कारखान्यातील कामगारांची दैनिक सरासरी संख्या

जिल्हा-सोलापूर

अ. क्र.	उद्योग गट	संके- तांक	कारखाने संख्या			स्तंभ 6 मधील कारखान्यातील कामगार संख्या		काम केलेल्या श्रम दिनांची एकूण संख्या (हजारात)	प्रपत्र न पाठविणारे चालू कारखाने	
			नोंदणी झालेले	बंद	प्रपत्र पाठविणारे चालू	एकूण	पैकी स्त्रिया		संख्या	कामगार संख्या
(1)	(2)	(3)	(4)	(5)	(6)	(7)	(8)	(9)	(10)	(11)
24	प्राथमिक स्वरूपाचे लोखंड तयार करणे	271	5	3	2	62	1	18726		
25	धातूचे ओतकाम (सोने चांदी इतर धातू पासून दागिने बनविणे)	272	1	1						
26	नॉनफेरस धातूचे ओतकाम	273	21	11	6	903	13	278026	4	40
27	फॅब्रिकेटेड स्ट्रक्चरल धातू उत्पादन (रोलिंग शटर, दरवाजा, खिडक्या, तिजो-या, इत्यादी)	281	12	7	2	131	0	39986	3	19
28	इतर फॅब्रिकेटेड धातूचे उत्पादन (शेतीची अवजारे, नट-बोल्ट, कुलुपे, इत्यादी)	289	11	2	6	407	18	124454	3	20
29	सामान्य उपयोगासाठी यंत्र व यांत्रिक सामग्रीचे उत्पादन (वाहतूक मशिनरी वगळून)	291	5	1	4	327	3	100162		
30	विशेष उपयोगासाठी यंत्र व यंत्र सामग्रीचे उत्पादन (शेतीच्या उपयोगासाठी)	292	8	4	1	12	0	3588	3	32
31	घरगुती उपयोगासाठी लागणा-या वस्तूंचे उत्पादन	293	1	1						
32	कार्यालयीन उपयोगी वस्तूंचे उत्पादन, जसे टंकलेखन यंत्र, गणकयंत्र, इत्यादी	300	2	1					1	9
33	वायरचे उत्पादन	313	2	1	1	62	33	18756		
34	विद्युत दिव्यांचे उत्पादन	315	1	1						
35	इतर विद्युत उपकरणांचे उत्पादन	319	1	1						
36	वैद्यकीय उपकरणांचे उत्पादन	331	2	2						
37	वाहतूकीच्या साधनांच्या सुट्या भागांचे उत्पादन	343	1		1	322	1	99911		
38	रेल्वे आणि टामचे इंजिन व डबे तयार करणे	352	1		1	313	7	92965		

कारखान्यातील कामगारांची दैनिक सरासरी संख्या

जिल्हा-सोलापूर

अ. क्र.	उद्योग गट	संके- तांक	कारखाने संख्या			स्तंभ 6 मधील कारखान्यातील कामगार संख्या		काम केलेल्या श्रम दिनांची एकूण संख्या (हजारात)	प्रपत्र न पाठविणारे चालू कारखाने		
			नोंदणी झालेले	बंद	प्रपत्र पाठविणारे चालू	एकूण	पैकी स्त्रिया		संख्या	कामगार संख्या	
(1)	(2)	(3)	(4)	(5)	(6)	(7)	(8)	(9)	(10)	(11)	
39	इतर वर्गीकृत न केलेल्या वाहतुकीच्या साधनांची निर्मिती	359	1	1							
40	फर्निचर तयार करणे	361	12	7	4	23	0	7422	1	10	
41	इतर उत्पादन उद्योग (दागदागिने तयार करणे, ज्वेलरी, सोन्या चांदीचे दागिने तयार करणे)	369	3	1	2	93	40	28344			
42	विद्युत शक्तीचे उत्पादन	401	5	4					1	10	
43	पाण्याची साठवणूक, शुद्धीकरण व पुरवठा	410	4		3	76	0	27397	1	12	
44	खाणकामासाठी किंवा इतर कामासाठी जागा करणे	451	1	1							
45	मोटर वाहने दुरुस्ती व देखभाल	502	42	11	19	865	30	285619	12	154	
46	पेट्रोलियम पदार्थांची किरकोळ विक्री	505	37	22	5	48	2	17401	10	112	
47	वैयक्तिक व घरगुती वस्तूंची दुरुस्ती	526	2	1	1	4	0	1238			
48	वाहतूक व वाहतुकीला सहायक सुविधा (ट्रॅक्टर एजन्सीज इत्यादि)	630	6		5	87	0	26513	1	20	
49	कार्यालयीन उपयोगाची संयंत्रे व गणना यंत्रे, यांची देखभाल आणि दुरुस्ती.	725	1		1	8	0	1192			
50	मलनिःसारण, ड्रेनेज व इतर साफसफाई विषयक सेवा	900									
51	इतर सेवा कार्य	930	4	1	2	7	0	1623	1	3	
जिल्हा एकूण			--	4385	2120	1430	25608	1948	7783068	835	5934

आधार - औद्योगिक सुरक्षा व आरोग्य संचालनालय, मुंबई

तक्ता क्रमांक - 9.2		
रोजगार व स्वयंरोजगार मार्गदर्शन केंद्रांतील आकडेवारी		
जिल्हा सोलापूर.		संदर्भ वर्ष : 2008-09
अ. क्र.	बाब	संख्या
(1)	(2)	(3)
1	जाहीर केलेल्या रिकाम्या जागांची संख्या	855
2	रोजगार स्वरोजगार मार्गदर्शक केंद्राचा उपयोग करणारे मालक	144
3	मागील वर्ष अखेरीस पटावरील उमेदवार	104380
4	चालू वर्षात नवीन नोंदणी केलेले उमेदवार	25533
5	नोकरी मिळालेले उमेदवार	597
6	वर्ष अखेरीस पटावरील उमेदवार	97219
7	नोकरी मिळालेले उमेदवार	
	अ) खाजगी क्षेत्र	156
	ब) सार्वजनिक क्षेत्र	441
	क) एकूण	597
8	नोकरी मिळालेले उमेदवार	
	अ) अनुसूचित जाती/ अनुसूचित जमाती	93
	ब) इतर	504
	क) एकूण	597
9	रोजगार स्वयंरोजगार योजनेअंतर्गत लाभ प्राप्त झालेले उमेदवार	
	अ) रोजगार	0
	ब) स्वयंरोजगार	1327
10	रोजगार स्वरोजगार मार्गदर्शक केंद्रातील व्यवसाय मार्गदर्शन केंद्र	
	1) वैयक्तिक मार्गदर्शन/ व्यक्तिशः अगर गटामध्ये सल्ला दिलेले	273
	2) रोजगार स्वरोजगार मार्गदर्शक केंद्रामध्ये घेण्यात आलेल्या गटांची चर्चा	47
	3) मार्गदर्शन केलेल्या अर्जदारांना नोकरी विषयी/ प्रशिक्षणासाठी/ उमेदवारासाठी दिलेल्यांची संख्या	793
आधार - जिल्हा रोजगार व स्वयंरोजगार मार्गदर्शन केंद्र सोलापूर		

तक्ता क्रमांक - 9.3

शासकीय व स्थानिक स्वराज्य संस्थांतील कर्मचा-यांची संख्या (अस्थायी)

जिल्हा - सोलापूर

संदर्भ वर्ष : 2007

अ. क्र.	बाब	पदांचा तपशील	शासकीय	जिल्हा परिषद	महानगर पालिका	नगर परिषद
(1)	(2)	(3)	(4)	(5)	(6)	(7)
1	वर्ग - अ	एकूण मंजूर पदे	817	386	19	-
		भरलेली पदे	658	360	15	-
		पैकी स्त्रिया	93	35	3	-
2	वर्ग - ब	एकूण मंजूर पदे	1226	1458	116	23
		भरलेली पदे	957	1400	95	21
		पैकी स्त्रिया	183	282	33	6
3	वर्ग - क	एकूण मंजूर पदे	12316	8919	2132	1033
		भरलेली पदे	10104	8174	1806	843
		पैकी स्त्रिया	1056	2415	326	217
4	वर्ग - ड	एकूण मंजूर पदे	4150	1356	2661	1273
		भरलेली पदे	3632	1216	2430	1199
		पैकी स्त्रिया	415	171	728	334
5	एकूण	मंजूर पदे	18509	12119	4928	2329
		भरलेली पदे	15351	11150	4346	2063
		पैकी स्त्रिया	1747	2903	1090	557
6	*इतर वर्ग-इ कर्मचारी	एकूण मंजूर पदे	2113	4776	5966	25
		भरलेली पदे	1676	4479	5301	23
		पैकी स्त्रिया	762	4254	1342	1
7	एकूण	मंजूर पदे (5+6)	20622	16895	10894	2354
		भरलेली पदे	17027	15629	9647	2086
		पैकी स्त्रिया	2509	7157	2432	558

टीप (*)- 'इतर' यामध्ये कार्यव्ययी आस्थापनेवरील, आकस्मिक खर्चातील रोजगार दिले जाणारे, रोजंदारीवरील, अंशकालीन, मानसेवी आणि वरील वर्गात समाविष्ट न झालेले कर्मचारी यांचा समावेश आहे.

आधार - अर्थ व सांख्यिकी संचालनालय, मुंबई

तक्ता क्रमांक - 9.4

निरनिराळ्या उद्योगांतील रोजगार

जिल्हा - सोलापूर

संदर्भ वर्ष :2008-09

अ. क्र.	उद्योग गट	राष्ट्रीय उद्योग संकेतांक	एकूण आस्थापनांची संख्या	माहिती देणा-या आस्थापनांची संख्या	कर्मचारी संख्या			
					शासकीय	निम-शासकीय	खाजगी	एकूण
(1)	(2)	(3)	(4)	(5)	(6)	(7)	(8)	(9)
1	कृषी	0	30	23	618	1872	87	2577
2	खाणकाम	10	-	-	-	-	-	0
3	वस्तुनिर्माण	20 ते 39	138	125	1004	680	42517	44201
4	बीज निर्मिती, गॅस, पाणी व सांडपाणी सेवा	40 ते 41	9	8	-	3308	-	3308
5	बांधकाम	45	24	21	2392	2155		4547
6	घाऊक व किरकोळ व्यापार व हॉटेल व्यवसाय	50 ते 55	20	18	-	10	305	315
7	परिवहन,गोदामे आणि दळणवळण	60 ते 64	13	11	10512	6396	-	16908
8	वित्त पुरवठा, विमा स्थावर मालमत्ता आणि व्यापार विषयक सेवा	65 ते 70	140	132	-	2441	3115	5556
9	सामूहिक,सामाजिक व व्यक्तिगत सेवा	80 ते 99	109	98	2122	8801	1008	11931
जिल्हा एकूण			483	436	16648	25663	47032	89343

आधार - जिल्हा रोजगार व स्वयंरोजगार मार्गदर्शन केंद्र, सोलापूर

तक्ता क्रमांक - 9.5

कृषी व बिगर-कृषी उद्योग

जिल्हा - सोलापूर

संदर्भ वर्ष : 2005

अ. क्र.	बाब	* कृषी उद्योग			बिगर-कृषी			कृषी व बिगर-कृषी एकूण		
		ग्रामीण	नागरी	एकूण	ग्रामीण	नागरी	एकूण	ग्रामीण	नागरी	एकूण
(1)	(2)	(3)	(4)	(5)	(6)	(7)	(8)	(9)	(10)	(11)
1	उद्योगांची संख्या									
	1.1 स्वकार्यरत उद्योग**	23537	506	24043	37202	28105	65307	60739	28611	89350
	1.2 आस्थापना***	9186	540	9726	32475	25591	58066	41661	26131	67792
	1.3 एकूण	32723	1046	33769	69677	53696	123373	102400	54742	157142
2	मालकीच्या प्रकारानुसार उद्योग									
	2.1 सहकारी	381	1	382	1202	884	2086	1583	885	2468
	2.2 सार्वजनिक	419	5	424	7809	1492	9301	8228	1497	9725
	2.3 खाजगी	31923	1040	32963	60666	51320	111986	92589	52360	144949
3	मालकाचा विशेष सामाजिक गट (एकूण संस्थांची टक्केवारी)									
	3.1 अनुसूचित जाती	8.33	6.31	8.27	6.45	5.43	6.01	7.05	5.45	6.49
	3.2 अनुसूचित जमाती	3.82	1.21	4.08	2.91	2.92	2.91	3.2	3.1	3.17
4	जागेविरहित कार्यान्वित असलेल्या उद्योगांची एकूणशी टक्केवारी	51.12	13.58	49.96	16.71	9.27	13.47	27.71	9.35	21.31
5	शक्तीवर चालणा-या उद्योगाची एकूण उद्योगांशी टक्केवारी	0.53	2.39	0.59	14.39	17.83	15.89	9.96	17.53	12.6
6	सर्वसाधारणपणे काम करणा-या कामगारांची संख्या									
	6.1 एकूण कामगार	49091	2312	51403	154059	189725	343784	203150	192037	395187
	6.2 वेतनावर काम करणारे कामगार	14296	1038	15334	92187	131398	223585	106483	132436	238919
	6.3 वेतनावरील कामगारांची एकूण कामगारांशी टक्केवारी	29.12	44.90	29.83	59.84	69.26	65.04	52.42	68.96	60.46
	6.4 कामगारांची प्रति उद्योग सरासरी संख्या	1.5	2.21	1.52	2.21	3.53	2.79	1.98	3.51	2.51

टीप :- *कृषी उत्पादन व मळे वगळून कृषी संबंधित उद्योग, ** पगारावर एकही कर्मचारी नसलेले उद्योग

***ज्या उद्योगात कमीतकमी एकतरी व्यक्ती पगारावर काम करते असे उद्योग

आधार :- अर्थ व सांख्यिकी संचालनालय, महाराष्ट्र शासन, मुंबई (आर्थिक गणना-2005)

तक्ता क्रमांक: 9.6

प्रमुख उद्योग गटानुसार उद्योगांची आणि नियमित काम करणा-या कामगारांची संख्या

जिल्हा -सोलापूर

संदर्भ वर्ष :2005

अ. क्र.	उद्योग गट	ग्रामीण		नागरी		एकूण	
		उद्योग	कामगार	उद्योग	कामगार	उद्योग	कामगार
(1)	(2)	(3)	(4)	(5)	(6)	(7)	(8)
1	कृषी	32723	49091	1046	2312	33769	51403
2	खनिज उत्पादन व खाणकाम	38	84	26	56	64	140
3	वस्तुनिर्माण	14627	38497	10266	55288	24893	93785
4	बीज, गॅस आणि पाणी पुरवठा	95	405	41	710	136	1115
5	बांधकाम	697	1603	429	909	1126	2512
6	घारूक व्यापार	1954	3730	2003	5400	3957	9130
7	किरकोळ व्यापार	26095	42802	25742	50168	51837	92970
8	उपाहारगृहे आणि हॉटेल्स	3127	7076	2348	7528	5475	14604
9	वाहतूक,साठवण व गोदाम विषयक	1912	3875	1921	4742	3833	8617
10	दळणवळण	1370	2228	1277	3002	2647	5230
11	वित्तीय,विमा,स्थावर मालमत्ता आणि व्यावसायिक सेवा	4830	10710	2788	9437	7618	20147
12	सामूहिक, सामाजिक व व्यक्तिगत सेवा	8124	11512	3730	7441	11854	18953
13	इतर सेवा (इतरत्र वर्गीकरण न केलेल्या)	6808	31537	3125	45044	9933	76581
14	बिगर- कृषी उद्योग गट (एकूण)	69677	154059	53696	189725	123373	343784
सर्व प्रमुख उद्योग गट (एकूण)		102400	203150	54742	192037	157142	395187

आधार :- अर्थ व सांख्यिकी संचालनालय, महाराष्ट्र शासन, मुंबई (आर्थिक गणना -2005)

तक्ता क्रमांक - 9.7

महत्त्वाच्या उद्योग गटानुसार कृषी व बिगर - कृषी आस्थापनांची व त्यातील कामगारांची संख्या
जिल्हा - सोलापूर संदर्भ वर्ष :2005

अ. क्र.	उद्योग गट	उद्योग गट	आस्थापना			आस्थापनेवरील कामगार		
			ग्रामीण	नागरी	एकूण	ग्रामीण	नागरी	एकूण
(1)	(2)	(3)	(4)	(5)	(6)	(7)	(8)	(9)
1	0	कृषी	9186	540	9726	14296	1038	15334
2	1	खाणकाम व दगडकाम	20	11	31	50	28	78
3	2 व 3	वस्तुनिर्माण	5663	5546	11209	23254	43350	66604
4	4	बीज,गॅस व पाणी पुरवठा	85	35	120	389	695	1084
5	5	बांधकाम	322	195	517	860	483	1343
6	6	घाऊक व्यापार	966	1155	2121	1866	3018	4884
7	6	किरकोळ व्यापार	10159	10538	20697	17257	21042	38299
8	6	उपाहारगृहे व हॉटेल्स	1550	1536	3086	3667	4749	8416
9	7	वाहतूक,साठवण व गोदाम विषयक	766	550	1316	2067	2854	4921
10	7	दळणवळण	692	404	1096	1218	1727	2945
11	8	वित्तीय, विमा, स्थावर मालमत्ता आणि व्यावसायिक सेवा	2466	1535	4001	6091	6848	12939
12	9	सामुहिक, सामाजिक व व्यक्तिगत सेवा	3606	1676	5282	5298	3619	8917
13	10	इतर	6180	2410	8590	30170	42985	73155
एकूण			41661	26131	67792	106483	132436	238919

आधार :- अर्थ व सांख्यिकी संचालनालय, महाराष्ट्र शासन, मुंबई (आर्थिक गणना-2005)

तक्ता क्रमांक - 10.1

शैक्षणिक संस्थांची (शाळा / महाविद्यालय इ.) संख्या

जिल्हा -सोलापूर

संदर्भ वर्ष:2008-09

अ. क्र.	तालुका	बाब	प्राथमिक संस्था					माध्यमिक संस्था				
			शासकीय	स्थानिक संस्था	खाजगी		एकूण	शासकीय	स्थानिक संस्था	खाजगी		एकूण
					अनुदानित	विना अनुदानित				अनुदानित	विना अनुदानित	
(1)	(2)	(3)	(4)	(5)	(6)	(7)	(8)	(9)	(10)	(11)	(12)	(13)
1	करमाळा	एकूण	1	240	40	2	283	0	0	41	5	46
		पैकी मुलुंकरिता	0	0	0	0	0	0	0	0	0	0
2	माढा	एकूण	7	315	52	13	387	1	2	62	16	81
		पैकी मुलुंकरिता	0	0	0	0	0	0	0	0	0	0
3	बारशी	एकूण	0	199	99	13	311	0	0	85	17	102
		पैकी मुलुंकरिता	0	0	0	0	0	0	0	0	0	0
4	उ.सोलापूर	एकूण	4	168	313	43	528	2	6	130	54	192
		पैकी मुलुंकरिता	0	0	0	0	0	0	0	0	0	0
5	मोहोळ	एकूण	2	254	37	8	301	1	1	49	11	62
		पैकी मुलुंकरिता	0	0	0	0	0	0	0	0	0	0
6	पंढरपूर	एकूण	0	366	64	24	454	0	0	67	21	88
		पैकी मुलुंकरिता	0	0	0	0	0	0	0	0	0	0
7	माळशिरस	एकूण	24	380	60	12	476	0	0	59	12	71
		पैकी मुलुंकरिता	0	0	0	0	0	0	0	0	0	0
8	सांगोला	एकूण	4	378	58	24	464	0	0	62	10	72
		पैकी मुलुंकरिता	0	0	0	0	0	0	0	0	0	0
9	मंगळवेढा	एकूण	3	197	28	4	232	0	0	34	13	47
		पैकी मुलुंकरिता	0	0	0	0	0	0	0	0	0	0
10	द.सोलापूर	एकूण	2	194	32	1	229	0	0	39	18	57
		पैकी मुलुंकरिता	0	0	0	0	0	0	0	0	0	0
11	आक्कलकोट	एकूण	0	266	41	10	317	0	0	52	14	66
		पैकी मुलुंकरिता	0	0	0	0	0	0	0	0	0	0
एकूण जिल्हा		एकूण	47	2957	824	154	3982	4	9	680	191	884
		पैकी मुलुंकरिता	0	0	0	0	0	0	0	0	0	0

तक्ता क्रमांक - 10.1 (पुढे चालु)

जिल्हा - सोलापूर

संदर्भ वर्ष: 2008-09

अ. क्र.	तालुका	बाब	उच्च माध्यमिक संस्था					महाविद्यालये (सर्व)					एकूण शैक्षणिक संस्था
			शासकीय	स्थानिक संस्था	खाजगी		एकूण	शासकीय संस्था	स्थानिक संस्था	खाजगी		एकूण	
					अनुदानित	विना अनुदानित				अनुदानित	विना अनुदानित		
(1)	(2)	(3)	(14)	(15)	(16)	(17)	(18)	(19)	(20)	(21)	(22)	(23)	(24)
1	करमाळा	एकूण	उ.ना.	उ.ना.	उ.ना.	उ.ना.	उ.ना.	0	0	2	2	4	333
		पैकी मुलुंकरिता	उ.ना.	उ.ना.	उ.ना.	उ.ना.	उ.ना.	0	0	0	0	0	0
2	माढा	एकूण	उ.ना.	उ.ना.	उ.ना.	उ.ना.	उ.ना.	0	0	4	3	7	475
		पैकी मुलुंकरिता	उ.ना.	उ.ना.	उ.ना.	उ.ना.	उ.ना.	0	0	0	0	0	0
3	बारशी	एकूण	उ.ना.	उ.ना.	उ.ना.	उ.ना.	उ.ना.	0	0	6	7	13	426
		पैकी मुलुंकरिता	उ.ना.	उ.ना.	उ.ना.	उ.ना.	उ.ना.	0	0	0	0	0	0
4	उ.सोलापूर	एकूण	उ.ना.	उ.ना.	उ.ना.	उ.ना.	उ.ना.	0	0	14	18	32	752
		पैकी मुलुंकरिता	उ.ना.	उ.ना.	उ.ना.	उ.ना.	उ.ना.	0	0	3	0	3	3
5	मोहोळ	एकूण	उ.ना.	उ.ना.	उ.ना.	उ.ना.	उ.ना.	0	0	2	1	3	366
		पैकी मुलुंकरिता	उ.ना.	उ.ना.	उ.ना.	उ.ना.	उ.ना.	0	0	0	0	0	0
6	पंढरपूर	एकूण	उ.ना.	उ.ना.	उ.ना.	उ.ना.	उ.ना.	0	0	2	6	8	550
		पैकी मुलुंकरिता	उ.ना.	उ.ना.	उ.ना.	उ.ना.	उ.ना.	0	0	0	0	0	0
7	माळशिरस	एकूण	उ.ना.	उ.ना.	उ.ना.	उ.ना.	उ.ना.	0	0	3	5	8	555
		पैकी मुलुंकरिता	उ.ना.	उ.ना.	उ.ना.	उ.ना.	उ.ना.	0	0	0	0	0	0
8	सांगोला	एकूण	उ.ना.	उ.ना.	उ.ना.	उ.ना.	उ.ना.	0	0	2	4	6	542
		पैकी मुलुंकरिता	उ.ना.	उ.ना.	उ.ना.	उ.ना.	उ.ना.	0	0	0	0	0	0
9	मंगळवेढा	एकूण	उ.ना.	उ.ना.	उ.ना.	उ.ना.	उ.ना.	0	0	2	1	3	282
		पैकी मुलुंकरिता	उ.ना.	उ.ना.	उ.ना.	उ.ना.	उ.ना.	0	0	0	0	0	0
10	द.सोलापूर	एकूण	उ.ना.	उ.ना.	उ.ना.	उ.ना.	उ.ना.	0	0	1	0	1	287
		पैकी मुलुंकरिता	उ.ना.	उ.ना.	उ.ना.	उ.ना.	उ.ना.	0	0	0	0	0	0
11	आक्कलकोट	एकूण	उ.ना.	उ.ना.	उ.ना.	उ.ना.	उ.ना.	0	0	1	3	4	387
		पैकी मुलुंकरिता	उ.ना.	उ.ना.	उ.ना.	उ.ना.	उ.ना.	0	0	0	1	1	1
एकूण जिल्हा		एकूण	उ.ना.	उ.ना.	उ.ना.	उ.ना.	उ.ना.	0	0	39	50	89	4955
		पैकी मुलुंकरिता	उ.ना.	उ.ना.	उ.ना.	उ.ना.	उ.ना.	0	0	3	1	4	4

आधार - शिक्षणाधिकारी, जिल्हा परिषद सोलापूर

तक्ता क्रमांक - 10.2
शैक्षणिक संस्थांतील शिक्षक

जिल्हा-सोलापूर.

संदर्भ वर्ष:2008-09

अ. क्र.	तालुका	बाब	प्राथमिक शिक्षक					माध्यमिक शिक्षक				
			शासकीय	स्थानिक संस्था	खाजगी		एकूण	शासकीय	स्थानिक संस्था	खाजगी		एकूण
					अनुदानित	विना अनुदानित				अनुदानित	विना अनुदानित	
(1)	(2)	(3)	(4)	(5)	(6)	(7)	(8)	(9)	(10)	(11)	(12)	(13)
1	करमाळा	एकूण	2	1140	41	8	1191	0	0	630	11	641
		पैकी स्त्रिया	0	367	9	6	382	0	0	72	0	72
2	माढा	एकूण	43	1138	77	32	1290	12	58	951	17	1038
		पैकी स्त्रिया	15	381	17	21	434	5	15	131	0	151
3	बाशी	एकूण	0	901	329	34	1264	0	0	1381	42	1423
		पैकी स्त्रिया	0	390	133	26	549	0	0	253	9	262
4	उ.सोलापूर	एकूण	16	883	2350	213	3462	31	70	2785	185	3071
		पैकी स्त्रिया	4	530	1562	182	2278	8	46	1046	140	1240
5	मोहोळ	एकूण	3	1212	66	27	1308	18	0	817	15	850
		पैकी स्त्रिया	1	374	22	20	417	4	0	13	2	19
6	पंढरपूर	एकूण	0	1096	106	59	1261	0	20	1305	52	1377
		पैकी स्त्रिया	0	303	71	45	419	0	8	217	15	240
7	माळशिरस	एकूण	61	1709	253	38	2061	0	0	1169	77	1246
		पैकी स्त्रिया	16	538	99	19	672	0	0	182	15	197
8	सांगोला	एकूण	16	1202	55	87	1360	0	0	1322	26	1348
		पैकी स्त्रिया	5	322	18	54	399	0	0	165	0	165
9	मंगळवेढा	एकूण	6	898	78	10	992	0	0	687	24	711
		पैकी स्त्रिया	0	167	17	7	191	0	0	88	3	91
10	द.सोलापूर	एकूण	9	890	56	3	958	0	0	656	111	767
		पैकी स्त्रिया	2	401	17	1	421	0	0	97	23	120
11	आक्कलकोट	एकूण	0	1329	147	93	1569	23	0	946	39	1008
		पैकी स्त्रिया	0	381	28	40	449	9	0	133	5	147
एकूण जिल्हा		एकूण	156	12398	3558	604	16716	84	148	12649	599	13480
		पैकी स्त्रिया	43	4154	1993	421	6611	26	69	2397	212	2704

तक्ता क्रमांक - 10.2 (पुढे चालू)

जिल्हा-सोलापूर.

संदर्भ वर्ष:2008-09

अ. क्र.	तालुका	बाब	उच्च माध्यमिक शिक्षक					महाविद्यालयातील शिक्षक (सर्व)					एकूण
			शासकीय	स्थानिक संस्था	खाजगी		एकूण	शासकीय	स्थानिक संस्था	खाजगी		एकूण	
					अनुदानित	विना अनुदानित				अनुदानित	विना अनुदानित		
(1)	(2)	(3)	(14)	(15)	(16)	(17)	(18)	(19)	(20)	(21)	(22)	(23)	(24)
1	करमाळा	एकूण	उ.ना.	उ.ना.	उ.ना.	उ.ना.	उ.ना.	0	0	38	15	53	1885
		पैकी स्त्रिया	उ.ना.	उ.ना.	उ.ना.	उ.ना.	उ.ना.	0	0	18	4	22	476
2	माढा	एकूण	उ.ना.	उ.ना.	उ.ना.	उ.ना.	उ.ना.	0	0	63	28	91	2419
		पैकी स्त्रिया	उ.ना.	उ.ना.	उ.ना.	उ.ना.	उ.ना.	0	0	5	11	16	601
3	बारशी	एकूण	उ.ना.	उ.ना.	उ.ना.	उ.ना.	उ.ना.	0	0	168	58	226	2913
		पैकी स्त्रिया	उ.ना.	उ.ना.	उ.ना.	उ.ना.	उ.ना.	0	0	26	13	39	850
4	उ.सोलापूर	एकूण	उ.ना.	उ.ना.	उ.ना.	उ.ना.	उ.ना.	0	0	338	492	830	7363
		पैकी स्त्रिया	उ.ना.	उ.ना.	उ.ना.	उ.ना.	उ.ना.	0	0	83	164	247	3765
5	मोहोळ	एकूण	उ.ना.	उ.ना.	उ.ना.	उ.ना.	उ.ना.	0	0	36	5	41	2199
		पैकी स्त्रिया	उ.ना.	उ.ना.	उ.ना.	उ.ना.	उ.ना.	0	0	2	0	2	438
6	पंढरपूर	एकूण	उ.ना.	उ.ना.	उ.ना.	उ.ना.	उ.ना.	0	0	81	141	222	2860
		पैकी स्त्रिया	उ.ना.	उ.ना.	उ.ना.	उ.ना.	उ.ना.	0	0	5	66	71	730
7	माळशिरस	एकूण	उ.ना.	उ.ना.	उ.ना.	उ.ना.	उ.ना.	0	0	85	50	135	3442
		पैकी स्त्रिया	उ.ना.	उ.ना.	उ.ना.	उ.ना.	उ.ना.	0	0	9	10	19	888
8	सांगोला	एकूण	उ.ना.	उ.ना.	उ.ना.	उ.ना.	उ.ना.	0	0	108	51	159	2867
		पैकी स्त्रिया	उ.ना.	उ.ना.	उ.ना.	उ.ना.	उ.ना.	0	0	12	7	19	583
9	मंगळवेढा	एकूण	उ.ना.	उ.ना.	उ.ना.	उ.ना.	उ.ना.	0	0	42	9	51	1754
		पैकी स्त्रिया	उ.ना.	उ.ना.	उ.ना.	उ.ना.	उ.ना.	0	0	2	3	5	287
10	द.सोलापूर	एकूण	उ.ना.	उ.ना.	उ.ना.	उ.ना.	उ.ना.	0	0	17	0	17	1742
		पैकी स्त्रिया	उ.ना.	उ.ना.	उ.ना.	उ.ना.	उ.ना.	0	0	0	0	0	541
11	आक्कलकोट	एकूण	उ.ना.	उ.ना.	उ.ना.	उ.ना.	उ.ना.	0	0	26	34	60	2637
		पैकी स्त्रिया	उ.ना.	उ.ना.	उ.ना.	उ.ना.	उ.ना.	0	0	4	6	10	606
एकूण जिल्हा		एकूण								1002	883	1885	32081
		पैकी स्त्रिया								166	284	450	9765

आधार - शिक्षणाधिकारी,जिल्हा परिषद सोलापूर

तक्ता क्रमांक - 10.3

शैक्षणिक संस्थांतील विद्यार्थी संख्या

जिल्हा -सोलापूर

संदर्भ वर्ष:2008-09

अ. क्र.	तालुका	बाब	प्राथमिक विद्यार्थी					माध्यमिक विद्यार्थी				
			शासकीय	स्थानिक संस्था	खाजगी		एकूण	शासकीय	स्थानिक संस्था	खाजगी		एकूण
					अनुदानित	विना अनुदानित				अनुदानित	विना अनुदानित	
(1)	(2)	(3)	(4)	(5)	(6)	(7)	(8)	(9)	(10)	(11)	(12)	(13)
1	करमाळा	एकूण	31	23499	10194	202	33926	0	0	22994	99	23093
		पैकी मुली	18	11134	4730	57	15939	0	0	9783	38	9821
2	माढा	एकूण	1801	26387	12963	1130	42281	381	2009	26672	444	29506
		पैकी मुली	805	12237	5943	401	19386	147	925	11542	205	12819
3	बाशी	एकूण	0	20579	25277	1560	47416	0	0	42253	2920	45173
		पैकी मुली	0	9930	10837	657	21424	0	0	19649	1140	20789
4	उ.सोलापूर	एकूण	650	36768	19003	3049	59470	1090	1247	88269	5507	96113
		पैकी मुली	284	18414	7795	1378	27871	446	616	43623	2168	46853
5	मोहोळ	एकूण	225	25771	10436	1125	37557	484	1396	24881	204	26965
		पैकी मुली	77	12386	4602	377	17442	158	626	10817	82	11683
6	पंढरपूर	एकूण	0	29825	24643	4892	59360	0	0	39870	2335	42205
		पैकी मुली	0	14398	11128	2047	27573	0	0	17615	775	18390
7	माळशिरस	एकूण	2746	38439	21856	2308	65349	0	0	38732	1752	40484
		पैकी मुली	1042	18574	9577	999	30192	0	0	17195	646	17841
8	सांगोला	एकूण	463	24393	16076	2698	43630	0	0	36248	39	36287
		पैकी मुली	152	11653	7413	1143	20361	0	0	15788	15	15803
9	मंगळवेढा	एकूण	57	18541	10091	778	29467	0	0	16779	381	17160
		पैकी मुली	26	9024	4345	399	13794	0	0	7097	176	7273
10	द.सोलापूर	एकूण	491	24919	8693	101	34204	0	0	17700	1109	18809
		पैकी मुली	148	12409	3859	48	16464	0	0	6855	505	7360
11	आक्कलकोट	एकूण	0	14318	136563	12575	163456	0	0	25715	1898	27613
		पैकी मुली	0	7586	66816	5285	79687	0	0	11076	630	11706
एकूण जिल्हा		एकूण	6464	283439	295795	30418	616116	1955	4652	380113	16688	403408
		पैकी मुली	2552	137745	137045	12791	290133	751	2167	171040	6380	180338

तक्ता क्रमांक - 10.3 (पुढे चालु)

जिल्हा -सोलापूर

संदर्भ वर्ष:2008-09

अ. क्र.	तालुका	बाब	उच्च माध्यमिक विद्यार्थी					महाविद्यालयातील विद्यार्थी (सर्व)					एकूण
			शासकीय	स्थानिक संस्था	खाजगी		एकूण	शासकीय	स्थानिक संस्था	खाजगी		एकूण	
					अनुदानित	विना अनुदानित				अनुदानित	विना अनुदानित		
(1)	(2)	(3)	(14)	(15)	(16)	(17)	(18)	(19)	(20)	(21)	(22)	(23)	(24)
1	करमाळा	एकूण	उ.ना.	उ.ना.	उ.ना.	उ.ना.	उ.ना.	0	0	1382	122	1504	58523
		पैकी मुली	उ.ना.	उ.ना.	उ.ना.	उ.ना.	उ.ना.	0	0	422	32	454	26214
2	माढा	एकूण	उ.ना.	उ.ना.	उ.ना.	उ.ना.	उ.ना.	0	0	4946	456	5402	77189
		पैकी मुली	उ.ना.	उ.ना.	उ.ना.	उ.ना.	उ.ना.	0	0	1773	155	1928	34133
3	बारशी	एकूण	उ.ना.	उ.ना.	उ.ना.	उ.ना.	उ.ना.	0	0	4785	964	5749	98338
		पैकी मुली	उ.ना.	उ.ना.	उ.ना.	उ.ना.	उ.ना.	0	0	1477	299	1776	43989
4	उ.सोलापूर	एकूण	उ.ना.	उ.ना.	उ.ना.	उ.ना.	उ.ना.	0	0	13674	8897	22571	178154
		पैकी मुली	उ.ना.	उ.ना.	उ.ना.	उ.ना.	उ.ना.	0	0	6053	3519	9572	84296
5	मोहोळ	एकूण	उ.ना.	उ.ना.	उ.ना.	उ.ना.	उ.ना.	0	0	1056	59	1115	65637
		पैकी मुली	उ.ना.	उ.ना.	उ.ना.	उ.ना.	उ.ना.	0	0	348	23	371	29496
6	पंढरपूर	एकूण	उ.ना.	उ.ना.	उ.ना.	उ.ना.	उ.ना.	0	0	3812	2150	5962	107527
		पैकी मुली	उ.ना.	उ.ना.	उ.ना.	उ.ना.	उ.ना.	0	0	1385	660	2045	48008
7	माळशिरस	एकूण	उ.ना.	उ.ना.	उ.ना.	उ.ना.	उ.ना.	0	0	3128	644	3772	109605
		पैकी मुली	उ.ना.	उ.ना.	उ.ना.	उ.ना.	उ.ना.	0	0	1179	260	1439	49472
8	सांगोला	एकूण	उ.ना.	उ.ना.	उ.ना.	उ.ना.	उ.ना.	0	0	3650	558	4208	84125
		पैकी मुली	उ.ना.	उ.ना.	उ.ना.	उ.ना.	उ.ना.	0	0	1357	152	1509	37673
9	मंगळवेढा	एकूण	उ.ना.	उ.ना.	उ.ना.	उ.ना.	उ.ना.	0	0	4123	100	4223	50850
		पैकी मुली	उ.ना.	उ.ना.	उ.ना.	उ.ना.	उ.ना.	0	0	1512	38	1550	22617
10	द.सोलापूर	एकूण	उ.ना.	उ.ना.	उ.ना.	उ.ना.	उ.ना.	0	0	532	0	532	53545
		पैकी मुली	उ.ना.	उ.ना.	उ.ना.	उ.ना.	उ.ना.	0	0	164	0	164	23988
11	आक्कलकोट	एकूण	उ.ना.	उ.ना.	उ.ना.	उ.ना.	उ.ना.	0	0	4710	232	4942	196011
		पैकी मुली	उ.ना.	उ.ना.	उ.ना.	उ.ना.	उ.ना.	0	0	1669	73	1742	93135
एकूण जिल्हा		एकूण	उ.ना.	उ.ना.	उ.ना.	उ.ना.	उ.ना.	0	0	45798	14182	59980	1079504
		पैकी मुली	उ.ना.	उ.ना.	उ.ना.	उ.ना.	उ.ना.	0	0	17339	5211	22550	493021

आधार- शिक्षणाधिकारी, जिल्हा परिषद,सोलापूर

तक्ता क्रमांक - 10.4

शैक्षणिक संस्थांतील अनुसूचित जातीच्या विद्यार्थ्यांची संख्या

जिल्हा -सोलापूर

संदर्भ वर्ष:2008-09

अ. क्र	तालुका	बाब	प्राथमिक विद्यार्थी					माध्यमिक विद्यार्थी				
			शासकीय	स्थानिक संस्था	खाजगी		एकूण	शासकीय	स्थानिक संस्था	खाजगी		एकूण
					अनुदानित	विना अनुदानित				अनुदानित	विना अनुदानित	
(1)	(2)	(3)	(4)	(5)	(6)	(7)	(8)	(9)	(10)	(11)	(12)	(13)
1	करमाळा	एकूण	0	3732	1479	12	5223	0	0	3038	11	3049
		पैकी मुली	0	1860	683	2	2545	0	0	1161	2	1163
2	माढा	एकूण	443	4011	1719	141	6314	35	560	3281	21	3897
		पैकी मुली	207	1892	811	50	2960	12	249	1337	7	1605
3	बार्शी	एकूण	0	3417	3785	221	7423	0	0	6853	186	7039
		पैकी मुली	0	1703	1713	81	3497	0	0	3071	86	3157
4	उ.सोलापूर	एकूण	118	6686	3288	411	10503	219	316	13395	677	14607
		पैकी मुली	41	3367	1303	145	4856	99	138	6606	303	7146
5	मोहोळ	एकूण	38	4371	1612	94	6115	78	246	3432	32	3788
		पैकी मुली	8	2123	713	25	2869	19	80	1433	13	1545
6	पंढरपूर	एकूण	0	5741	3807	709	10257	0	0	5462	280	5742
		पैकी मुली	0	2840	1699	288	4827	0	0	2203	124	2327
7	माळशिरस	एकूण	494	8392	4276	278	13440	0	0	6537	192	6729
		पैकी मुली	188	4130	1988	150	6456	0	0	2881	78	2959
8	सांगोला	एकूण	309	3862	2242	691	7104	0	0	5253	14	5267
		पैकी मुली	100	1868	1092	288	3348	0	0	2231	2	2233
9	मंगळवेढा	एकूण	10	3189	1432	88	4719	0	0	2368	90	2458
		पैकी मुली	5	1570	649	47	2271	0	0	947	44	991
10	द.सोलापूर	एकूण	32	3746	1328	11	5117	0	0	2596	185	2781
		पैकी मुली	11	1875	582	5	2473	0	0	933	72	1005
11	आक्कलकोट	एकूण	0	2612	24790	1642	29044	0	0	3656	288	3944
		पैकी मुली	0	1381	12094	679	14154	0	0	1443	105	1548
एकूण जिल्हा		एकूण	1444	49759	49758	4298	105259	332	1122	55871	1976	59301
		पैकी मुली	560	24609	23327	1760	50256	130	467	24246	836	25679

तक्ता क्रमांक - 10.4 (पुढे चालु)

जिल्हा - सोलापूर

संदर्भ वर्ष: 2008-09

अ. क्र	तालुका	बाब	उच्च माध्यमिक विद्यार्थी					महाविद्यालयातील विद्यार्थी (सर्व)					एकूण
			शासकीय	स्थानिक संस्था	खाजगी		एकूण	शासकीय	स्थानिक संस्था	खाजगी		एकूण	
					अनुदानित	विना अनुदानित				अनुदानित	विना अनुदानित		
(1)	(2)	(3)	(14)	(15)	(16)	(17)	(18)	(19)	(20)	(21)	(22)	(23)	(24)
1	करमाळा	एकूण	उ.ना.	उ.ना.	उ.ना.	उ.ना.	उ.ना.	0	0	182	16	198	8470
		पैकी मुली	उ.ना.	उ.ना.	उ.ना.	उ.ना.	उ.ना.	0	0	30	2	32	3740
2	माढा	एकूण	उ.ना.	उ.ना.	उ.ना.	उ.ना.	उ.ना.	0	0	799	56	855	11066
		पैकी मुली	उ.ना.	उ.ना.	उ.ना.	उ.ना.	उ.ना.	0	0	299	26	325	4890
3	बार्शी	एकूण	उ.ना.	उ.ना.	उ.ना.	उ.ना.	उ.ना.	0	0	582	84	666	15128
		पैकी मुली	उ.ना.	उ.ना.	उ.ना.	उ.ना.	उ.ना.	0	0	251	11	262	6916
4	उ.सोलापूर	एकूण	उ.ना.	उ.ना.	उ.ना.	उ.ना.	उ.ना.	0	0	2082	570	2652	27762
		पैकी मुली	उ.ना.	उ.ना.	उ.ना.	उ.ना.	उ.ना.	0	0	921	215	1136	13138
5	मोहोळ	एकूण	उ.ना.	उ.ना.	उ.ना.	उ.ना.	उ.ना.	0	0	176	2	178	10081
		पैकी मुली	उ.ना.	उ.ना.	उ.ना.	उ.ना.	उ.ना.	0	0	53	0	53	4467
6	पंढरपूर	एकूण	उ.ना.	उ.ना.	उ.ना.	उ.ना.	उ.ना.	0	0	506	176	682	16681
		पैकी मुली	उ.ना.	उ.ना.	उ.ना.	उ.ना.	उ.ना.	0	0	167	17	184	7338
7	माळशिरस	एकूण	उ.ना.	उ.ना.	उ.ना.	उ.ना.	उ.ना.	0	0	497	49	546	20715
		पैकी मुली	उ.ना.	उ.ना.	उ.ना.	उ.ना.	उ.ना.	0	0	162	20	182	9597
8	सांगोला	एकूण	उ.ना.	उ.ना.	उ.ना.	उ.ना.	उ.ना.	0	0	438	52	490	12861
		पैकी मुली	उ.ना.	उ.ना.	उ.ना.	उ.ना.	उ.ना.	0	0	120	16	136	5717
9	मंगळवेढा	एकूण	उ.ना.	उ.ना.	उ.ना.	उ.ना.	उ.ना.	0	0	441	14	455	7632
		पैकी मुली	उ.ना.	उ.ना.	उ.ना.	उ.ना.	उ.ना.	0	0	140	19	159	3421
10	द.सोलापूर	एकूण	उ.ना.	उ.ना.	उ.ना.	उ.ना.	उ.ना.	0	0	55	0	55	7953
		पैकी मुली	उ.ना.	उ.ना.	उ.ना.	उ.ना.	उ.ना.	0	0	19	0	19	3497
11	आक्कलकोट	एकूण	उ.ना.	उ.ना.	उ.ना.	उ.ना.	उ.ना.	0	0	350	21	371	33359
		पैकी मुली	उ.ना.	उ.ना.	उ.ना.	उ.ना.	उ.ना.	0	0	128	6	134	15836
एकूण जिल्हा		एकूण						0	0	6108	1040	7148	171708
		पैकी मुली						0	0	2290	332	2622	78557

आधार - शिक्षणाधिकारी, जिल्हा परिषद, सोलापूर

तक्ता क्रमांक - 10.5

शैक्षणिक संस्थांतील अनुसूचित जमातीच्या विद्यार्थ्यांची संख्या

जिल्हा - सोलापूर

संदर्भ वर्ष: 2008-09

अ.क्र.	तालुका	बाब	प्राथमिक विद्यार्थी					माध्यमिक विद्यार्थी				
			शासकीय	स्थानिक संस्था	खाजगी		एकूण	शासकीय	स्थानिक संस्था	खाजगी		एकूण
					अनुदानित	विना अनुदानित				अनुदानित	विना अनुदानित	
(1)	(2)	(3)	(4)	(5)	(6)	(7)	(8)	(9)	(10)	(11)	(12)	(13)
1	करमाळा	एकूण	1	604	193	5	803	0	0	382	7	389
		पैकी मुली	0	251	98	3	352	0	0	149	2	151
2	माढा	एकूण	100	974	389	23	1486	24	61	338	15	438
		पैकी मुली	41	462	177	5	685	11	22	120	4	157
3	बाशी	एकूण	0	466	788	13	1267	0	0	453	12	465
		पैकी मुली	0	227	306	5	538	0	0	174	4	178
4	उ.सोलापूर	एकूण	6	749	4384	312	5451	127	36	2302	114	2579
		पैकी मुली	3	378	2099	151	2631	57	14	1021	47	1139
5	मोहोळ	एकूण	4	470	199	18	691	25	132	444	9	610
		पैकी मुली	2	219	99	9	329	2	67	173	3	245
6	पंढरपूर	एकूण	0	785	889	208	1882	0	0	1411	21	1432
		पैकी मुली	0	405	420	82	907	0	0	636	8	644
7	माळशिरस	एकूण	286	1952	389	13	2640	0	0	725	10	735
		पैकी मुली	89	934	153	2	1178	0	0	328	1	329
8	सांगोला	एकूण	3	326	184	25	538	0	0	431	6	437
		पैकी मुली	1	154	70	12	237	0	0	132	1	133
9	मंगळवेढा	एकूण	0	304	136	3	443	0	0	276	5	281
		पैकी मुली	0	137	61	1	199	0	0	99	0	99
10	द.सोलापूर	एकूण	233	1386	670	6	2295	0	0	972	28	1000
		पैकी मुली	73	681	302	3	1059	0	0	368	12	380
11	आक्कलकोट	एकूण	0	1469	440	135	2044	0	0	1764	63	1827
		पैकी मुली	0	731	205	62	998	0	0	808	13	821
एकूण जिल्हा		एकूण	633	9485	8661	761	19540	176	229	9498	290	10193
		पैकी मुली	209	4579	3990	335	9113	70	103	4008	95	4276

तक्ता क्रमांक - 10.5 (पुढे चालु)

जिल्हा - सोलापूर

संदर्भ वर्ष: 2008-09

अ.क्र.	तालुका	बाब	उच्च माध्यमिक विद्यार्थी					महाविद्यालयातील विद्यार्थी (सर्व)					एकूण
			शासकीय	स्थानिक संस्था	खाजगी		एकूण	शासकीय	स्थानिक संस्था	खाजगी		एकूण	
					अनुदानित	विना अनुदानित				अनुदानित	विना अनुदानित		
(1)	(2)	(3)	(14)	(15)	(16)	(17)	(18)	(19)	(20)	(21)	(22)	(23)	(24)
1	करमाळा	एकूण	उ.ना.	उ.ना.	उ.ना.	उ.ना.	उ.ना.	0	0	7	0	7	1199
		पैकी मुली	उ.ना.	उ.ना.	उ.ना.	उ.ना.	उ.ना.	0	0	1	0	1	504
2	माढा	एकूण	उ.ना.	उ.ना.	उ.ना.	उ.ना.	उ.ना.	0	0	9	3	12	1936
		पैकी मुली	उ.ना.	उ.ना.	उ.ना.	उ.ना.	उ.ना.	0	0	4	0	4	846
3	बाशी	एकूण	उ.ना.	उ.ना.	उ.ना.	उ.ना.	उ.ना.	0	0	8	7	15	1747
		पैकी मुली	उ.ना.	उ.ना.	उ.ना.	उ.ना.	उ.ना.	0	0	5	3	8	724
4	उ.सोलापूर	एकूण	उ.ना.	उ.ना.	उ.ना.	उ.ना.	उ.ना.	0	0	54	28	82	8112
		पैकी मुली	उ.ना.	उ.ना.	उ.ना.	उ.ना.	उ.ना.	0	0	19	7	26	3796
5	मोहोळ	एकूण	उ.ना.	उ.ना.	उ.ना.	उ.ना.	उ.ना.	0	0	4	0	4	1305
		पैकी मुली	उ.ना.	उ.ना.	उ.ना.	उ.ना.	उ.ना.	0	0	0	0	0	574
6	पंढरपूर	एकूण	उ.ना.	उ.ना.	उ.ना.	उ.ना.	उ.ना.	0	0	56	10	66	3380
		पैकी मुली	उ.ना.	उ.ना.	उ.ना.	उ.ना.	उ.ना.	0	0	27	4	31	1582
7	माळशिरस	एकूण	उ.ना.	उ.ना.	उ.ना.	उ.ना.	उ.ना.	0	0	6	37	43	3418
		पैकी मुली	उ.ना.	उ.ना.	उ.ना.	उ.ना.	उ.ना.	0	0	0	20	20	1527
8	सांगोला	एकूण	उ.ना.	उ.ना.	उ.ना.	उ.ना.	उ.ना.	0	0	1	0	1	976
		पैकी मुली	उ.ना.	उ.ना.	उ.ना.	उ.ना.	उ.ना.	0	0	0	0	0	370
9	मंगळवेढा	एकूण	उ.ना.	उ.ना.	उ.ना.	उ.ना.	उ.ना.	0	0	8	4	12	736
		पैकी मुली	उ.ना.	उ.ना.	उ.ना.	उ.ना.	उ.ना.	0	0	4	0	4	302
10	द.सोलापूर	एकूण	उ.ना.	उ.ना.	उ.ना.	उ.ना.	उ.ना.	0	0	12	0	12	3307
		पैकी मुली	उ.ना.	उ.ना.	उ.ना.	उ.ना.	उ.ना.	0	0	1	0	1	1440
11	आक्कलकोट	एकूण	उ.ना.	उ.ना.	उ.ना.	उ.ना.	उ.ना.	0	0	2	0	2	3873
		पैकी मुली	उ.ना.	उ.ना.	उ.ना.	उ.ना.	उ.ना.	0	0	1	0	1	1820
एकूण जिल्हा		एकूण						0	0	167	89	256	29989
		पैकी मुली						0	0	62	34	96	13485

आधार - शिक्षणाधिकारी, जिल्हा परिषद, सोलापूर

तक्ता क्रमांक - 10.6

शारीरिक शिक्षण महाविद्यालये, क्रीडांगणे, क्रीडा संस्था आणि क्रीडा शिष्यवृत्तीधारक

जिल्हा-सोलापूर					संदर्भ वर्ष-2008-09						
अ. क्र.	तालुका	शारीरिक शिक्षण महाविद्यालये (संख्या)	अधिकृत क्रीडांगणे, व्यायाम शाळा (संख्या)		खेळाच्या स्टेडियमची संख्या	अधिकृत जलतरण तलाव (संख्या)	वर्षात घेतलेली क्रीडा प्रशिक्षण शिबिरे (संख्या)	राज्यपातळीवर निवड झालेल्या खेळाडूंची संख्या		क्रीडा शिष्यवृत्ती धारकांची संख्या	
			क्रीडांगणे	व्यायाम शाळा				एकूण	पैकी मुली	एकूण	पैकी मुली
(1)	(2)	(3)	(4)	(5)	(6)	(7)	(8)	(9)	(10)	(11)	(12)
1	करमाळा	-	7	5	-	-	-	3	0	3	0
2	माढा	-	8	15	-	-	-	7	7	7	7
3	बाशी	2	33	29	-	-	-	9	3	9	3
4	उ.सोलापूर.	1	12	21	1	3	2	35	14	35	14
5	मोहोळ	1	12	10	-	-	-	2	1	2	1
6	पंढरपूर	0	8	20	-	-	-	1	1	1	1
7	माळशिरस	0	12	4	-	1	-	9	2	9	2
8	सांगोला	0	18	6	-	1	-	9	6	9	6
9	मंगळवेढा	0	12	10	-	-	-	4	2	4	2
10	द.सोलापूर	0	6	9	-	-	-	9	7	9	7
11	अक्कलकोट	0	1	6	-	-	-	1	1	1	1
जिल्हा एकूण		4	129	135	1	5	2	89	44	89	44
टिप -1) स्तंभ 4 ते 8 मध्ये जिल्हा क्रीडा अधिकारी यांच्या मार्फत अनुदान वितरित केलेल्या शाळा व नोंदणीकृत क्रीडा संस्था यांचा समावेश आहे.											
आधार - जिल्हा क्रीडा अधिकारी, सोलापूर.											

तक्ता क्रमांक - 10.7
इयत्तानिहाय विद्यार्थ्यांची संख्या

जिल्हा - सोलापूर

संदर्भ वर्ष - 2008-09

अ. क्र.	तालुका	इयत्ता						
		1 ली	2 री	3 री	4 थी	5 वी	6 वी	7 वी
	(2)	(3)	(4)	(5)	(6)	(7)	(8)	(9)
1	करमाळा	5173	5036	5157	4703	7376	7531	7315
2	माढा	6345	6214	6069	5862	9195	9263	9143
3	बाशी	7287	6936	6901	6493	11534	11636	12009
4	उ.सोलापूर	29064	28256	27301	26853	34155	33399	32893
5	मोहोळ	5885	5671	5633	5142	7614	7974	7639
6	पंढरपूर	9249	8728	8776	8299	14501	14471	14117
7	माळशिरस	10581	10170	10123	9402	13491	13415	12961
8	सांगोला	6376	6436	6204	6022	10107	10646	10417
9	मंगळवेढा	4618	4267	4423	3924	6126	5894	5859
10	द.सोलापूर	5554	5491	5232	5021	6534	6534	6486
11	अक्कलकोट	7259	7064	6780	6664	8960	8879	8698
एकूण जिल्हा		97391	94269	92599	88385	129593	129642	127537

तक्ता क्रमांक - 10.7 (पुढे चालू)

जिल्हा - सोलापूर

संदर्भ वर्ष:- 2008-09

अ. क्र.	तालुका	इयत्ता (आकडे हजारात)					
		8 वी	9 वी	10 वी	11 वी	12 वी	एकूण
	(2)	(10)	(11)	(12)	(13)	(14)	(15)
1	करमाळा	7713	3497	2367	610	521	56999
2	माढा	9908	4600	3490	890	769	71748
3	बाशी	13504	7334	5881	1564	1495	92574
4	उ.सोलापूर	31463	13731	10104	3886	3093	274198
5	मोहोळ	8522	3575	2682	1430	1332	63099
6	पंढरपूर	14174	6229	4212	72	100	102928
7	माळशिरस	13731	6206	4404	718	616	105818
8	सांगोला	10625	4936	3524	2313	2296	79902
9	मंगळवेढा	5519	2605	1903	721	753	46612
10	द.सोलापूर	5742	2775	2123	755	731	52978
11	अक्कलकोट	9100	4508	3115	792	849	72668
एकूण जिल्हा		130001	59996	43805	13751	12555	1019524

आधार - शिक्षणाधिकारी, जिल्हा परिषद, सोलापूर

तक्ता क्रमांक - 11.1

सार्वजनिक व शासन सहाय्यीत वैद्यकीय सुविधांची माहिती

जिल्हा -सोलापूर

संदर्भ वर्ष:2008-09

अ. क्र.	तालुका	संख्या						
		रुग्णालये	दवाखाने	प्रसूतिगृहे	प्राथमिक आरोग्य केंद्रे	उपकेंद्रे	डॉक्टर व वैद्य	परिचारिका
(1)	(2)	(3)	(4)	(5)	(6)	(7)	(8)	(9)
1	करमाळा	1	1	0	5	32	16	50
2	माढा	2	1	0	8	44	22	63
3	बाशी	2	1	1	7	43	20	63
4	उ सोलापूर	2	18	9	5	22	355	390
5	मोहोळ	1	0	0	7	36	18	48
6	पंढरपूर	2	2	1	8	43	32	84
7	माळशिरस	3	0	0	12	75	39	112
8	सांगोला	1	0	0	6	40	16	50
9	मंगळवेढा	1	0	0	5	26	12	36
10	द.सोलापूर	1	0	0	6	33	16	46
11	अक्कलकोट	1	0	1	8	39	19	52
एकूण जिल्हा		17	23	12	77	433	565	994

टिप:- श्री.छत्रपती शिवाजी महाराज सर्वोपचार रुग्णालय, सोलापूर

जिल्हा रुग्णालय याचीमाहिती घेतली आहे.

तक्ता क्रमांक - 11.1

सार्वजनिक व शासन सहाय्यीत वैद्यकीय सुविधांची माहिती

जिल्हा -सोलापूर

संदर्भ वर्ष:2008-09

अ. क्र.	तालुका	खाटांची संख्या			उपचार केलेले आंतररुग्ण (00)				उपचार केलेले बाह्यरुग्ण (00)			
		एकूण	एकूण पैकी स्त्रियां साठी	एकूण पैकी मुलां साठी	पुरुष	स्त्रिया	मुले	एकूण	पुरुष	स्त्रिया	मुले	एकूण
(1)	(2)	(10)	(11)	(12)	(13)	(14)	(15)	(16)	(17)	(18)	(19)	(20)
1	करमाळा	80	40	20	0	20	0	20	174	134	0	308
2	माढा	108	56	28	0	26	0	26	230	185	0	415
3	बाशी	102	52	26	0	31	0	31	363	329	0	692
4	उ सोलापूर	793	386	66	115	174	76	365	2525	2123	778	5426
5	मोहोळ	72	40	20	1	25	0	26	268	271	0	539
6	पंढरपूर	178	82	46	0	46	0	46	233	226	0	459
7	माळशिरस	182	92	56	0	38	0	38	337	311	0	648
8	सांगोला	66	36	18	0	32	0	32	152	133	0	285
9	मंगळवेढा	60	32	16	0	22	0	22	280	262	0	542
10	द.सोलापूर	66	36	18	1	28	0	29	178	162	0	340
11	अक्कलकोट	78	44	22	0	31	0	31	299	296	0	595
एकूण जिल्हा		1785	896	336	117	473	76	666	5039	4432	778	10249

आधार:-1) जिल्हा आरोग्य अधिकारी, जिल्हा परिषद, सोलापूर.

2) आरोग्य अधिकारी, महानगरपालिका/नगरपरिषद/कटक मंडळ.

3) मा.शल्य चिकित्सक, श्री.छत्रपती शिवाजी महाराज सर्वोपचार रुग्णालय, सोलापूर.

4) मा.अधिष्ठाता, डॉ.वैशंपायन स्मृति शासकीय वैद्यकीय महाविद्यालय व

तक्ता क्रमांक - 11.2

नोंदणी केलेल्या जन्म-मृत्यूंची संख्या

जिल्हा - सोलापूर

संदर्भ वर्ष: 2003

अ. क्र.	तालुका	एकूण/ ग्रामीण/ नागरी	नोंदलेल्या जन्मांची संख्या			नोंदलेल्या मृत्यूंची संख्या			बाल मृत्यूंची संख्या		
			पुरुष	स्त्रिया	एकूण	पुरुष	स्त्रिया	एकूण	पुरुष	स्त्रिया	एकूण
(1)	(2)	(3)	(4)	(5)	(6)	(7)	(8)	(9)	(10)	(11)	(12)
1	करमाळा	एकूण	2220	1684	3904	634	448	1082	5	6	11
		ग्रामीण	1386	1036	2422	524	384	908	5	6	11
		नागरी	834	648	1482	110	64	174	0	0	0
2	माढा	एकूण	2931	2348	5279	943	613	1556	10	12	22
		ग्रामीण	2202	1717	3919	772	509	1281	8	7	15
		नागरी	729	631	1360	171	104	275	2	5	7
3	बाशी	एकूण	4289	3282	7571	1404	951	2355	21	14	35
		ग्रामीण	1328	978	2306	679	485	1164	11	7	18
		नागरी	2961	2304	5265	725	466	1191	10	7	17
4	उ सोलापूर	एकूण	495	10860	23315	4570	2742	7312	392	262	654
		ग्रामीण	495	395	890	295	189	484	6	6	12
		नागरी	11960	10465	22425	4275	2553	6828	386	256	642
5	मोहोळ	एकूण	2381	1829	4210	730	443	1173	6	5	11
		ग्रामीण	2380	1829	4209	730	443	1173	6	5	11
		नागरी	1	0	1	0	0	0	0	0	0
6	पंढरपूर	एकूण	4023	3376	7399	1111	755	1866	13	16	29
		ग्रामीण	1917	1561	3478	671	497	1168	8	10	18
		नागरी	2106	1815	3921	440	258	698	5	6	11
7	माळशिरस	एकूण	5639	4629	10268	1279	763	2042	29	15	44
		ग्रामीण	5639	4629	10268	1279	763	2042	29	15	44
		नागरी	0	0	0	0	0	0	0	0	0
8	सांगोला	एकूण	3113	2444	5557	882	519	1401	5	5	10
		ग्रामीण	2470	1953	4423	753	467	1220	4	4	8
		नागरी	643	491	1134	129	52	181	1	1	2

तक्ता क्रमांक - 11.2

नोंदणी केलेल्या जन्म-मृत्यूंची संख्या

जिल्हा - सोलापूर

संदर्भ वर्ष: 2003

अ. क्र.	तालुका	एकूण/ ग्रामीण/ नागरी	नोंदलेल्या जन्मांची संख्या			नोंदलेल्या मृत्यूंची संख्या			बाल मृत्यूंची संख्या		
			पुरुष	स्त्रिया	एकूण	पुरुष	स्त्रिया	एकूण	पुरुष	स्त्रिया	एकूण
(1)	(2)	(3)	(4)	(5)	(6)	(7)	(8)	(9)	(10)	(11)	(12)
9	मंगळवेढा	एकूण	2070	1676	3746	595	380	975	8	7	15
		ग्रामीण	1367	1078	2445	504	304	808	8	7	15
		नागरी	703	598	1301	91	76	167	0	0	0
10	द.सोलापूर	एकूण	1641	1337	2978	769	500	1269	20	13	33
		ग्रामीण	1641	1337	2978	769	500	1269	20	13	33
		नागरी	0	0	0	0	0	0	0	0	0
11	अक्कलकोट	एकूण	2164	1802	3966	978	717	1695	24	16	40
		ग्रामीण	1298	1097	2395	730	571	1301	22	12	34
		नागरी	866	705	1571	248	146	394	2	4	6
	जिल्हा	एकूण	42926	35267	78192	13895	8831	22726	533	371	904
		ग्रामीण	22123	17610	39733	7706	5112	12818	127	92	219
		नागरी	20803	17657	38459	6189	3719	9908	406	279	685

आधार - आरोग्य सेवा संचालनालय, महाराष्ट्र राज्य, पुणे

तक्ता क्रमांक - 11.3

विविध कारणांनुसार मृत्यूची संख्या

जिल्हा -सोलापूर

संदर्भ वर्ष - 2004

अ. क्र.	मृत्यूंचे कारण	मृत्यूंची संख्या
(1)	(2)	(3)
अ	<u>साथीचे विकार</u>	
1	हिवताप	5
2	विषमज्वर	9
3	क्षयरोग	463
4	न्युमोनिया/ श्वसन क्रियेसंबधी	332
5	अमांश, अतिसार, गॅस्ट्रो	26
ब	<u>बिगर साथीचे विकार</u>	
1	एडस	0
2	हृदय विकार	1172
3	कर्करोग	437
4	बाळंतपणात मातेचा मृत्यू	16
5	पक्षाघात	182
6	मूत्रपिंड विषयक	0
क	<u>अपघात</u>	
1	आत्महत्या	70
2	रहदारी वाहतूक	41
3	विद्युत धक्का	0
4	भाजणे/ जळणे	113
5	इतर अपघात	371
ड	<u>इतर कारणे</u>	15134
	एकूण मृत्यू	18371

आधार - आरोग्य सेवा संचालनालय, महाराष्ट्र राज्य, पुणे

तक्ता क्रमांक - 11.4

माता व बाल संगोपन कार्यक्रमांतर्गत लस टोचणी

जिल्हा - सोलापूर

संदर्भ वर्ष : 2008-09

अ.क्र.	तालुका	ग्रामीण/ एकूण	त्रिगुणी लस	पोलिओ	बीसीजी	गोवर	द्विगुणी (डी.टी.)	धनुर्वात लस		
								10 वर्षे	16 वर्षे	गरोदर स्त्रिया
(1)	(2)	(3)	(4)	(5)	(6)	(7)	(8)	(9)	(10)	(11)
1	करमाळा	ग्रामीण	4650	5617	4759	4748	5145	5617	5305	5657
		एकूण	5152	6119	5337	5240	5658	5924	5582	6201
2	माढा	ग्रामीण	5667	5509	6268	5483	5652	6486	7261	5287
		एकूण	6156	5998	7440	5868	5673	7296	8924	5992
3	बाशी	ग्रामीण	6909	7488	8297	6613	8140	7265	7176	6705
		एकूण	9346	9925	11635	8819	10959	8624	8228	8272
4	उ सोलापूर	ग्रामीण	1840	1898	1770	1777	1969	2076	2162	1986
		एकूण	6072	10580	5695	2683	2608	2353	2391	8594
5	मोहोळ	ग्रामीण	5056	5469	5196	5053	5346	5805	5745	5703
		एकूण	5056	5469	5196	5053	5346	5805	5745	5703
6	पंढरपूर	ग्रामीण	9043	8938	8900	8314	6936	8144	8679	7132
		एकूण	11909	11804	11618	10848	9105	10260	11389	8536
7	माळशिरस	ग्रामीण	8396	8709	9262	8156	8945	9384	9520	9243
		एकूण	8396	8709	9262	8156	8945	9384	9520	9243
8	संगोला	ग्रामीण	6068	6236	6466	5367	5423	6358	6459	5827
		एकूण	7107	7275	7793	5995	5939	7057	7053	6587
9	मंगळवेढा	ग्रामीण	3799	4134	3820	3336	3609	3835	3778	3802
		एकूण	4437	4772	4504	3816	3936	4379	4336	4418
10	द.सोलापूर	ग्रामीण	4481	4732	4482	4318	4655	5098	5067	4900
		एकूण	4481	4732	4482	4318	4655	5098	5067	4900
11	अक्कलकोट	ग्रामीण	5293	5738	5314	4853	5535	6153	6341	5789
		एकूण	6216	6661	6567	5534	6009	6612	6666	8006
जिल्हा एकूण		ग्रामीण	61202	64468	64534	58018	61355	66221	67493	62031
		एकूण	74328	82044	79529	66330	68833	72792	74901	76452

टिप:- नागरी विभागाची आकडेवारी "जिल्हा एकूण" मध्ये 'एकूण' मध्ये समाविष्ट करण्यात आली आहे.

आधार - 1) जिल्हा शल्य चिकित्सक, सामान्य रुग्णालय, सोलापूर

2) जिल्हा आरोग्य अधिकारी, जिल्हा परिषद, सोलापूर

3) मा.अधिष्ठाता, डॉ.वैशंपायन स्मृति वैद्यकीय महाविद्यालय व .

श्री.छत्रपती शिवाजी महाराज सर्वोपचार रुग्णालय, सोलापूर

तक्ता क्रमांक - 11.5

कुटुंब कल्याण कार्यक्रम

जिल्हा - सोलापूर

संदर्भ वर्ष : 2008-09

अ. क्र.	तालुका	एकूण/ ग्रामीण	कुटुंब कल्याण केंद्रांची संख्या	जननक्षम जोडप्यांची संख्या	31मार्च अखेर संरक्षित जोडप्यांची संख्या			
					पुरुष नसबंदी	स्त्रियांची नसबंदी	लूपपध्दती	इतर पध्दतीने
(1)	(2)	(3)	(4)	(5)	(6)	(7)	(8)	(9)
1	करमाळा	एकूण	6	42355	0	1216	1140	742
		ग्रामीण	5	38375	0	669	1038	722
2	माढा	एकूण	9	53120	0	1685	1455	912
		ग्रामीण	8	48985	0	1215	1347	891
3	बाशी	एकूण	9	61873	7	1987	1697	836
		ग्रामीण	8	42851	7	752	1245	821
4	उ सोलापूर	एकूण	9	24638	34	5057	541	616
		ग्रामीण	5	16034	34	609	464	319
5	मोहोळ	एकूण	8	45843	131	1400	1402	835
		ग्रामीण	8	45843	131	1400	1402	835
6	पंढरपूर	एकूण	9	73106	4	2489	2012	959
		ग्रामीण	8	56518	0	976	1419	914
7	माळशिरस	एकूण	14	76717	5	2744	1916	1533
		ग्रामीण	14	76717	5	2744	1916	1533
8	सांगोला	एकूण	7	49392	0	1709	1373	820
		ग्रामीण	6	44288	0	1033	1221	785
9	मंगळवेढा	एकूण	6	31090	6	1323	883	563
		ग्रामीण	5	27150	6	793	762	537
10	द.सोलापूर	एकूण	7	38263	29	1406	1086	721
		ग्रामीण	7	38263	29	1406	1086	721
11	अक्कलकोट	एकूण	9	52652	10	1785	1404	924
		ग्रामीण	8	45715	10	1555	1218	889
एकूण जिल्हा		एकूण	93	549049	226	22801	14909	9461
		ग्रामीण	82	480739	222	13152	13118	8967

आधार 1) जिल्हा शल्य चिकित्सक, सामान्य रुग्णालय सोलापूर 2) जिल्हा आरोग्य अधिकारी, जिल्हा परिषद, सोलापूर.

3) मा.अधिष्ठा, श्री.छत्रपती शिवाजी महाराज सर्वोपचार रुग्णालय, सोलापूर.

तक्ता क्रमांक - 12.1								
विविध विकास शीर्षाखाली झालेला योजनांतर्गत खर्च								
जिल्हा - सोलापूर						संदर्भ वर्ष : 2008-09		
						(रुपये लाखात)		
अ. क्र.	विकास शीर्ष व उपशीर्ष	जिल्हा पातळीवरील योजनांवर झालेला खर्च						
		बिगर - आदिवासी योजना	आदिवासी उपयोजना	आदिवासी उपयोजना क्षेत्राबाहेरील	विशेष घटक योजना	स्टेटपूल	अनुशेष	एकूण
(1)	(2)	(3)	(4)	(5)	(6)	(7)	(8)	(9)
1	कृषि व संलग्न सेवा							
	1.1 पीक संवर्धन	58.70	0.00	11.00	393.25	0.00	0.00	462.95
	1.2 फलोत्पादन	423.00	0.00	0.00	0.00	0.00	0.00	423.00
	1.3 मृदसंधारण	729.00	0.00	0.00	0.00	0.00	0.00	729.00
	1.4 पशुसंवर्धन	212.38	0.00	0.00	39.87	0.00	0.60	252.85
	1.5 दुग्धव्यवसाय विकास	0.00	0.00	0.00	0.00	0.00	0.00	0.00
	1.6 मत्स्यव्यवसाय	3.92	0.00	0.00	0.50	0.00	0.00	4.42
	1.7 वने	49.93	0.00	0.00	0.00	0.00	0.00	49.93
	1.8 पणन, कोठारे व वखारी	0.00	0.00	0.00	0.00	0.00	0.00	0.00
	1.9 सहकार	352.55	0.00	0.00	0.71	0.00	0.00	353.26
	एकूण (एक)	1829.48	0.00	11.00	434.33	0.00	0.60	2275.41
2	ग्रामीण विकास							
	2.1 एकात्मिक ग्रामीण विकास कार्यक्रम	92.27	0.00	0.00	0.00	0.00	0.00	92.27
	2.2 अवर्षण प्रवण क्षेत्र कार्यक्रम	418.84	0.00	0.00	0.00	0.00	0.00	418.84
	2.3 जवाहर रोजगार योजना	589.92	0.00	0.00	591.00	0.00	0.00	1180.92
	2.4 रोजगार हमी योजना	13.46	0.00	0.00	193.82	0.00	0.00	207.28
	2.5 इंदिरा आवास योजना	0.00	0.00	23.68	0.00	0.00	0.00	23.68
	2.5अ स्वर्ण जयंती ग्राम योजना	0.00	0.00	0.00	110.00	0.00	0.00	0.00
	2.6 सामूहिक विकास	1.00	0.00	0.00	0.00	0.00	0.00	1.00
	2.7 ग्रामीण स्वच्छता कार्यक्रम	250.10	0.00	0.00	0.00	0.00	0.00	250.10
	एकूण (दोन)	1365.59	0.00	23.68	894.82	0.00	0.00	2284.09
3	पाटबंधारे व पूरनियंत्रण							
	3.1 लघु पाटबंधारे	1081.10	0.00	0.00	0.00	0.00	0.00	1081.10
	3.2 जलप्रदाय क्षेत्र विकास कार्यक्रम	0.00	0.00	0.00	0.00	0.00	0.00	0.00
	3.3 आयाकट विकास	98.00	0.00	0.00	0.00	0.00	0.00	98.00
	3.4 मध्यम प्रकल्प	0.00	0.00	0.00	0.00	0.00	0.00	0.00
	3.5 पूरनियंत्रण कामे	0.00	0.00	0.00	0.00	0.00	0.00	0.00
	एकूण (तीन)	1179.10	0.00	0.00	0.00	0.00	0.00	1179.10
4	विद्युत विकास	441.43	0.00	0.00	100.25	0.00	0.00	541.68
	एकूण (चार)	441.43	0.00	0.00	100.25	0.00	0.00	541.68

तक्ता क्रमांक - 12.1								
विविध विकास शीर्षाखाली झालेला योजनांतर्गत खर्च								
जिल्हा - सोलापूर						संदर्भ वर्ष : 2008-09		
						(रुपये लाखात)		
अ. क्र.	विकास शीर्ष व उपशीर्ष	जिल्हा पातळीवरील योजनांवर झालेला खर्च						
		बिगर - आदिवासी योजना	आदिवासी उपयोजना	आदिवासी उपयोजना क्षेत्राबाहेरील	विशेष घटक योजना	स्टेटपूल	अनुशेष	एकूण
(1)	(2)	(3)	(4)	(5)	(6)	(7)	(8)	(9)
5	उद्योग व खाणकाम							
	5.1 मोठे व मध्यम उद्योग	0.00	0.00	0.00	0.00	0.00	0.00	0.00
	5.2 ग्रामीण व लघु उद्योग	103.31	0.00	0.00	203.64	0.00	0.00	306.95
	एकूण (पाच)	103.31	0.00	0.00	203.64	0.00	0.00	306.95
6	वाहतूक व दळणवळण							
	6.1 मोठे व लहान बंदरे	0.00	0.00	0.00	0.00	0.00	0.00	0.00
	6.2 अंतर्देशीय जलवाहतूक	0.00	0.00	0.00	0.00	0.00	0.00	0.00
	6.3 रस्ते विकास	1549.35	0.00	0.00	0.00	0.00	1.82	1551.17
	एकूण (सहा)	1549.35	0.00	0.00	0.00	0.00	1.82	1551.17
7	सामान्य आर्थिक सेवा							
	7.1 पर्यटन	7.32	0.00	0.00	0.00	0.00	0.00	7.32
	7.2 नियोजन कक्षचे बळकटीकरण करणे	50.00	0.00	0.00	0.00	0.00	0.00	50.00
	7.3 स्थानिक विकास कार्यक्रम	49.30	0.00	0.00	0.00	0.00	0.00	49.30
	एकूण (सात)	106.62	0.00	0.00	0.00	0.00	0.00	106.62
8	सामाजिक आणि सामूहिक सेवा							
	8.1 सामान्य शिक्षण	143.60	0.00	0.00	117.33	0.00	0.00	260.93
	8.2 क्रिडा व युवक कल्याण	39.55	0.00	0.00	210.00	0.00	0.00	249.55
	8.3 कला व संस्कृती	51.13	0.00	0.00	0.00	0.00	0.00	51.13
	8.4 तांत्रिक शिक्षण	24.00	0.00	0.00	0.44	0.00	0.00	24.44
	8.5 वैद्यकीय शिक्षण व औषधी द्रव्ये	1.40	0.00	0.00	0.00	0.00	0.00	1.40
	8.6 आरोग्य सेवा	326.19	0.00	0.00	0.00	0.00	1007.00	1333.19
	8.7 ग्रामीण पाणी पुरवठा व स्वच्छता	548.18	0.00	0.00	385.32	0.00	0.00	933.50
	8.8 गृहनिर्माण	0.00	0.00	0.00	0.00	0.00	0.00	0.00
	8.9 नगर विकास	591.00	0.00	0.00	350.00	0.00	0.00	941.00
	8.10 माहिती व प्रसिध्दी	0.00	0.00	0.00	0.00	0.00	0.00	0.00
	8.11 मागासवर्गीयांचे कल्याण	141.42	0.00	40.04	1920.25	0.00	0.00	2101.71
	8.12 कामगार व कामगार कल्याण	508.15	0.00	0.00	66.05	0.00	110.74	684.94
	8.13 समाज कल्याण	11.00	0.00	0.00	8.85	0.00	0.00	19.85
	8.14 स्थानिक विकास कार्यक्रम	0.00	0.00	0.00	0.00	0.00	0.00	0.00
	8.15 पोषण	450.00	0.00	0.00	0.00	0.00	0.00	450.00
	एकूण (आठ)	2835.62	0.00	40.04	3058.24	0.00	1117.74	7051.64
	एकूण (एक ते आठ)	9410.50	0.00	74.72	4691.28	0.00	1120.16	15296.66

आधार - जिल्हा नियोजन अधिकारी, सोलापूर

तक्ता क्रमांक - 12.2

रोजगार हमी योजना

जिल्हा - सोलापूर		संदर्भ वर्ष : 2008-09					
अ. क्र.	बाब	कामाचा प्रकार					
		सिंचन	सार्वजनिक कामे (रस्ते)	कृषि	वनीकरण	इतर	एकूण
(1)	(2)	(3)	(4)	(5)	(6)	(7)	(8)
1	नियोजित कामांची संख्या	4559	4599	23852	2214	0	35224
2	मंजूर केलेल्या कामांची संख्या	0	383	2003	341	0	2727
3	सुरु केलेल्या कामांची संख्या	11	8	40	11	0	70
4	पूर्ण केलेल्या कामांची संख्या	0	1	3	0	0	4
5	मध्येच बंद केलेल्या कामांची संख्या	11	7	33	12	0	63
6	कामांसाठी केलेली तरतूद	35.51	57.34	30.12	23.83	0	146.8
7	कामांवर झालेला एकूण खर्च (रु.लाखात)	4.50	7.15	6.53	3.95	0	22.13
8	रोजगार निर्मिती (मनुष्य दिवस लाखात)	0.08	0.09	0.10	0.06	0	0.33

आधार - जिल्हाधिकारी कार्यालय, रोजगार हमी योजना, सोलापूर

तक्ता क्रमांक - 12.3

रोजगार हमी योजनेखाली घेतलेली कामे, त्यावरील रोजगार व खर्च

जिल्हा -सोलापूर				संदर्भ: 2008-09	
अ. क्र.	महिना	खर्च (रुपये लाखात)		मनुष्य दिवस (लाखात)	रोजगार हमी योजनेखालील कामांची संख्या
		प्रत्यक्ष (महिन्यातील)	संचित आर्थिक वर्षाच्या आरंभापासून)		
(1)	(2)	(3)	4	(5)	(6)
1	एप्रिल 2008	0.00	0	0.00	0
2	मे 2008	304.44	304.44	4.54	37
3	जून 2008	439.10	743.54	6.56	68
4	जुलै 2008	66.43	809.97	0.99	36
5	ऑगस्ट 2008	67.93	877.90	1.01	14
6	सप्टेंबर 2008	55.17	933.07	0.82	15
7	ऑक्टोबर 2008	54.14	987.21	0.81	30
8	नोव्हेंबर 2008	71.29	1058.50	1.06	10
9	डिसेंबर 2008	104.33	1162.83	1.57	14
10	जानेवारी 2009	46.43	1209.26	0.69	24
11	फेब्रुवारी 2009	48.84	1258.10	0.73	22
12	मार्च 2009	67.27	1325.37	1.00	30

आधार - जिल्हाधिकारी कार्यालय, (रो.ह.यो.शाखा), सोलापूर

तक्ता क्रमांक - 12.4

पिण्याच्या पाण्याच्या सोयी व टंचाई संबंधी केलेल्या उपाययोजना

जिल्हा -सोलापूर

संदर्भ : 2008-09

अ. क्र	बाबी	तालुका							
		करमाळा	माढा	बाशी	उ सोलापूर	मोहोळ	पंढरपूर	माळशिरस	सांगोला
(1)	(2)	(3)	(4)	(5)	(6)	(7)	(8)	(9)	(10)
1	वस्ती असलेल्या गावांची एकूणसंख्या	118	116	137	40	101	100	117	102
2	गावातील वाडया/वस्त्यांची संख्या	370	550	291	73	951	610	901	791
3	बारा महिने पुरेसे पाणी उपलब्ध असलेल्या								
	3.1 गावांची संख्या	114	80	101	1	81	88	91	87
	3.2 त्याखालील वाडया / वस्त्यांची संख्या	356	537	291	73	909	571	854	691
4	पिण्याच्या पाण्याची टंचाई असलेली गावे व वाडया/वस्त्या								
	संदर्भ वर्षातील								
	अ) एकूण टंचाईग्रस्त गावे (संख्या)	4	36	36	39	20	12	26	15
	ब) एकूण वाडया/वस्त्या (संख्या)	14	13	0	0	42	39	47	100
	बृहत आराखडयानुसार								
	अ) एकूण टंचाईग्रस्त गावे (संख्या)	0	0	0	0	0	0	0	0
	ब) एकूण टंचाईग्रस्त वाडया/वस्त्या (संख्या)	0	0	0	0	0	0	0	0
5	केलेली उपाययोजना								
	अ) टँकरने पुरवठा होणा-या								
	गावांची संख्या	10	12	4	10	4	0	10	1
	गावांतील वाडया/वस्त्यांची संख्या	30	39	1	0	8	0	58	198
	टँकरची संख्या	8	6	4	10	9	0	9	27
	ब) बैलगाडीने पुरवठा होणा-या								
	गावांची संख्या	0	0	0	0	0	0	0	0
	गावांतील वाडया/वस्त्यांची संख्या	0	0	0	0	0	0	0	0
	बैलगाडयांची संख्या	0	0	0	0	0	0	0	0
	क) इतर साधनांनी पुरवठा होणा-या								
	गावांची संख्या	0	1	0	0	0	0	5	1
	गावांतील वाडया/वस्त्यांची संख्या	0	0	0	0	0	0	0	0
	साधने संख्या	0	1	0	0	0	0	5	1

टीप:- 2008-09 मधील पिण्याच्या पाण्याच्या टंचाई कार्यक्रमातील नऊ उपाय योजना (विहिर खोल करणे, गाळकाढणे, विहिर अधिग्रहण, तात्पुरती नळ पाणीपुरवठा, नळ पाणीपुरवठा विशेष दुरुस्ती, विंधनविहिर विशेष दुरुस्ती) द्वारे उपाय योजना करण्यात आले होते.

तक्ता क्रमांक - 12.4

पिण्याच्या पाण्याच्या सोयी व टंचाई संबंधी केलेल्या उपाययोजना

जिल्हा -सोलापूर

अ. क्र	बाबी	तालुका			जिल्हा एकूण
		मंगळवेढा	द.सोलापूर	अक्कल कोट	
(1)	(2)	(11)	(12)	(13)	(18)
1	वस्ती असलेल्या गावांची एकूणसंख्या	81	91	135	1138
2	गावातील वाडया/वस्त्यांची संख्या	284	175	198	5194
3	बारा महिने पुरेसे पाणी उपलब्ध असलेल्या				
	3.1 गावांची संख्या	44	27	76	790
	3.2 त्याखालील वाडया / वस्त्यांची संख्या	271	86	197	4836
4	पिण्याच्या पाण्याची टंचाई असलेली गावे व वाडया/वस्त्या				
	संदर्भ वर्षातील				
	अ) एकूण टंचाईग्रस्त गावे (संख्या)	37	64	59	348
	ब) एकूण वाडया/वस्त्या (संख्या)	13	89	1	358
	बृहत आराखडयानुसार				
	अ) एकूण टंचाईग्रस्त गावे (संख्या)	0	0	0	0
	ब) एकूण टंचाईग्रस्त वाडया/वस्त्या (संख्या)	0	0	0	0
5	केलेली उपाययोजना				
	अ) टँकरने पुरवठा होणा-या				
	गावांची संख्या	9	20	1	81
	गावांतील वाडया/वस्त्यांची संख्या	41	14	4	393
	टँकरची संख्या	10	16	2	101
	ब) बैलगाडीने पुरवठा होणा-या				
	गावांची संख्या	0	0	0	0
	गावांतील वाडया/वस्त्यांची संख्या	0	0	0	0
	बैलगाडयांची संख्या	0	0	0	0
	क) इतर साधनांनी पुरवठा होणा-या				
	गावांची संख्या	0	1	1	9
	गावांतील वाडया/वस्त्यांची संख्या	0	0	0	0
	साधने संख्या	0	1	1	9

आधार - कार्यकारी अभियंता, ग्रामीण पाणीपुरवठा विभाग, जिल्हा परिषद,

सोलापूर.

तक्ता क्रमांक 12.5

रासायनिक खतांचे वाटप

जिल्हा -सोलापूर		संदर्भ : 2008-09		
अ.क्र.	तालुका	रासायनिक खतांचे वाटप (मे.टन)		
		नियंत्रित संस्थांकडून	खाजगी संस्थांकडून	एकूण
(1)	(2)	(3)	(4)	(5)
1	करमाळा	2751	24760	27511
2	माढा	3974	35764	39738
3	बार्शी	2140	19258	21398
4	उ सोलापूर	1528	13756	15284
5	मोहोळ	2140	19258	21398
6	पंढरपूर	5502	49520	55022
7	माळशिरस	5197	46768	51965
8	सांगोला	1834	16507	18341
9	मंगळवेढा	1834	16507	18341
10	द.सोलापूर	1834	16507	18341
11	अक्कलकोट	1834	16507	18341
जिल्हा एकूण		30568	275112	305680

आधार - कृषि विकास अधिकारी, जिल्हा परिषद, सोलापूर

अ. क्र.	तालुका	साखर कारखान्याचे नाव	सहकारी/खाजगी	कामगार(संख्या)		गळीत क्षमता मे.टन	प्रत्यक्ष गाळप मे.टन	साखरेचे उत्पादन मे.टन
				नियमित	हंगामी			
(1)	(2)	(3)	(4)	(5)	(6)	(7)	(8)	(9)
1	करमाळा	1) आदिनाथ सह.सा.का.लि.करमाळा.	सहकारी	431	251	2500	661485	75315
		2)मकाई सह.सा.का.लि.	सहकारी	580	200	1250	492625	58956
2	माढा	1)श्री.विठ्ठलराव शिंदे सह.सा.का.लि.माढा.	सहकारी	138	505	2500	838810	94230
3	बार्शी	1)भोगावतीसह.सा.का. लि.इर्ले-वैराग.	सहकारी	250	279	1250	257842	27327
4	उ सोलापूर	1) श्री.सिध्देश्वर सह.सा. का.लि.कुमठे.	सहकारी	467	657	5000	1169868	123801
		2)लोकमंगल साखर का.बीबी-दारफळ.	खाजगी	उ.ना.	उ.ना.	43702	44335	4572
5	मोहोळ	1)भीमासह.सा.का.लि. टाकळी सिकंदर.	सहकारी	276	485	2500	660421	77100
		2)लोकनेते बाबूराव पाटील सह.सा.का.	सहकारी	65	202	1250	506782	57195
6	पंढरपूर	1) चंद्रभागा सह.सा.का.लि.भाळवणी	सहकारी	250	125	2500	607553	69070
		2)श्री.विठ्ठल सह.सा.का.लि.गूरसाळे	सहकारी	464	466	5000	1238372	137505
7	माळशिरस	1)श्री.शंकर सह.सा. का.लि.सदाशिवनगर.	सहकारी	236	227	2500	677680	78815
		2)स.म.शं.मो-पाटील सह. सा.का.अकलूज.	सहकारी	410	544	4500	1311903	152600
		3) श्री.पांडूरंग सह.सा. का.लि.श्रीपूर.	सहकारी	148	513	3500	771890	88489
		4)सासवड माळी सा.का.माळीनगर.	खाजगी	उ.ना.	उ.ना.	2500	635044	73927
8	सांगोला	1)सांगोला ता.शेत. सह. सा.का.वाकी-दहिवडी.	सहकारी	213	170	2500	374800	37724
9	मंगळवेढा	1) श्री.दामाजी सह.सा.का.लि.मंगळवेढा	सहकारी	332	370	702	605459	65850
10	द.सोलापूर	लोकमंगल अंग्रे	खाजगी	उ.ना.	उ.ना.	1250	503957	590700
11	अक्क लकोट	1) स्वामी समर्थ सह.सा.का.लि. दहिटणे.	सहकारी	127	17	2500	477614	50450

अ. क्र.	तालुका	साखर कारखान्याचे नाव	सहकारी/खाजगी	इतर उत्पादने			
				इथेनॉल मे. टन	पेपर मे. टन	मद्यार्क हजार लि.	बीज मे. वॅट
(1)	(2)	(3)	(4)	(10)	(11)	(12)	(13)
1	करमाळा	1) आदिनाथ सह.सा.का.लि.करमाळा.	सहकारी	0	0	0	11
		2)मकाई सह.सा.का.लि.	सहकारी	0	0	0	0
2	माढा	1)श्री.विठ्ठलराव शिंदे सह.सा.का.लि.माढा.	सहकारी	0	0	7	0
3	बाशी	1)भोगावतीसह.सा.का. लि.इर्ले-वैराग.	सहकारी	0	0	0	0
4	उ सोलापूर	1) श्री.सिध्देश्वर सह.सा. का.लि.कुमठे.	सहकारी	0	0	4	0
		2)लोकमंगल साखर का.बीबी-दारफळ.	खाजगी	0	0	0	0
5	मोहोळ	1)भीमासह.सा.का.लि. टाकळी सिंकदर.	सहकारी	0	0	0	0
		2)लोकनेते बाबूराव पाटील सह.सा.का.	सहकारी	0	0	0	0
6	पंढरपूर	1) चंद्रभागा सह.सा.का.लि.भाळवणी	सहकारी	0	0	0	0
		2)श्री.विठ्ठल सह.सा.का.लि.गूरसाळे	सहकारी	0	0	0	0
7	माळशिरस	1)श्री.शंकर सह.सा. का.लि.सदाशिवनगर.	सहकारी	0	0	6	0
		2)स.म.शं.मो-पाटील सह. सा.का.अकलूज.	सहकारी	0	0	12	0
		3) श्री.पांडूरंग सह.सा. का.लि.श्रीपूर.	सहकारी	0	0	0	12
		4)सासवड माळी सा.का.माळीनगर.	खाजगी	0	0	0	0
8	सांगोला	1)सांगोला ता.शेत. सह. सा.का.वाकी-दहिवडी.	सहकारी	0	0	0	0
9	मंगळवेढा	1) श्री.दामाजी सह.सा.का.लि.मंगळवेढा	सहकारी	0	0	0	0
10	द.सोलापूर	लोकमंगल अँग्रो	खाजगी	0	0	0	0
11	अक्क लकोट	1) स्वामी समर्थ सह.सा.का.लि. दहिटणे.	सहकारी	0	0	0	0

तक्ता क्रमांक - 12.7

वीस कलमी कार्यक्रमाची भौतिक प्रगती.

जिल्हा -सोलापूर		संदर्भ: 2008-09		
अ.क्र.	बाब	परिमाण	उद्दिष्ट	साध्य
(1)	(2)	(3)	(4)	(5)
1	अ) स्वर्णजयंती ग्राम स्वरोजगार योजना	लाभधारकांची संख्या	4918	4922
	ब) जवाहर ग्राम समृद्धी योजना	लाख मनुष्य दिवस	0.00	0.00
	क) लघुउद्योग नोंदणी करणे	उद्योग संख्या	2000	1162
2	अ) अतिरिक्त जमिनीचे वाटप	हेक्टर	-	-
	ब) लाभधारक	संख्या-अनु.जाती	-	-
		अनु.जमाती	-	-
		इतर	-	-
3	वेठबिगारांचे पुनर्वसन	खेडी संख्या	-	-
4	पिण्यासाठी स्वच्छ पाणी	खेडी संख्या	371	52
5	अ) प्राथमिक आरोग्य केंद्र	केंद्र संख्या	-	-
	ब) उपकेंद्र	उपकेंद्र संख्या	-	-
6	अ) कुटुंब नियोजन शस्त्रक्रिया	संख्या	24938	24293
	ब) सममूल्य शस्त्रक्रिया	संख्या	0	0
	क) तांबी	संख्या	19307	17805
7	अ) एकात्मिक बालविकास सेवा गट	संख्या	-	-
	ब) अंगणवाडी	संख्या	-	-
8	अ) अनु.जातीच्या कुटुंबांना सहाय्य	संख्या	6690	7288
	ब) अनु.जमातीच्या कुटुंबांना सहाय्य	संख्या	77	89
9	अ) घरांसाठी जागा (इंदिरा आवास योजना)	संख्या	0	0
	ब) घरबांधणीसाठी अर्थसहाय्य (इंदिरा आवास योजना)	संख्या	0	0
	क) आर्थिकदृष्ट्या दुर्बल घटकांसाठी घरे	संख्या	-	-
	ड) कमी उत्पन्न गटासाठी घरे	संख्या	-	-
10	गलिच्छ वस्ती सुधारणा	लोकसंख्या	-	-
11	झाडे लावणे	रोपे संख्या लाखात	11.73	11.73
12	रास्त भावाची दुकाने उघडणे	संख्या	0	0
13	अ) वाडयाचे विद्युतीकरण	संख्या	-	-
	ब)पंप संचांसाठी विद्युतीकरण	संख्या	10930	9871
	क) सुधारित चुली	संख्या	-	-
	ड) बायोगॅस	संख्या	790	635

आधार - जिल्हा नियोजन अधिकारी,

तक्ता क्रमांक - 12.8

स्थानिक विकास कार्यक्रम (लोकसभा मतदार संघ)

सोलापुर.						संदर्भ : 2008-09	
अ. क्र.	लोकसभा मतदार संघाचे नांव	मतदार संघाला मंजूर तरतूद रु. ला	मंजूर कामांची संख्या			मंजूर कामांची अंदाजित किंमत	संदर्भ वर्षात झालेला एकूण खर्च (रुपये लाख)
			जुनी अपूर्ण कामे	संदर्भ वर्षातील नवीन कामे	एकूण		
(1)	(2)	(3)	(4)	(5)	(6)	(7)	(8)
1	सोलापुर	0.00	0.00	48.00	48.00	196.14	4.01
2	पंढरपूर	85.00	0.00	31.00	31.00	170.57	117.55
3	उस्मानाबाद	0.00	0.00	2.00	2.00	16.53	0.00
एकूण		85.00	0.00	81.00	81.00	383.24	121.56

तक्ता क्रमांक - 12.9

स्थानिक विकास कार्यक्रम (विधानसभा मतदार संघ)

जिल्हा:-सोलापुर						संदर्भ : 2008-09	
अ. क्र.	विधानसभा मतदार संघाचे नांव	मतदारसंघाला मंजूर तरतूद रु.हजारात	मंजूर कामांची संख्या			मंजूर कामांची अंदाजित किंमत (रुपये हजारात)	संदर्भ वर्षात झालेला एकूण खर्च (रु.हजारात)
			जुनी अपूर्ण कामे	संदर्भ वर्षातील नवीन कामे	एकूण		
(1)	(2)	(3)	(4)	(5)	(6)	(7)	(8)
1	करमाळा	10000	19	27	46	10310	9431
2	माढा	10000	30	42	72	9672	12902
3	बाशी	10000	37	25	62	8985	9839
4	उ सोलापूर	10000	25	23	48	8511	8755
5	मोहोळ	10000	15	17	32	10187	13766
6	पंढरपूर	10000	31	20	51	9332	10436
7	माळशिरस	10000	72	38	110	10336	9715
8	सांगोला	10000	50	43	93	9513	9192
9	मंगळवेढा	10000	84	59	143	12432	12900
10	द.सोलापूर	10000	26	36	62	8962	16157
11	अक्कलकोट	10000	43	23	66	7874	17152
12	द.सोलापूर श.	10000	19	39	58	9414	3813
13	उ सोलापूर श.	10000	28	21	49	9331	11070
एकूण		130000	479	413	892	124859	145128

आधार - जिल्हा नियोजन अधिकारी, सोलापुर.

तक्ता क्रमांक - 12.10							
स्थानिक विकास कार्यक्रम (राज्यसभा सदस्य)							
जिल्हा:-सोलापूर						संदर्भ : 2008-09	
अ. क्र.	राज्यसभा सदस्य नाव	जिल्ह्याकरिता उपलब्ध करून दिलेली तरतूद (रु.ला)	मंजूर कामांची संख्या			मंजूर कामांची अंदाजित किंमत (रु.ला)	संदर्भ वर्षात झालेला एकूण खर्च (रु.ला)
			जुनी अपूर्ण कामे	संदर्भ वर्षातील नवीन कामे	एकूण		
(1)	(2)	(3)	(4)	(5)	(6)	(7)	(8)
1	मा. ना. सुशिलकुमार शिंदे	0	-	41	41	163.51	62.79
	एकूण	0	-	41	41	163.51	62.79
तक्ता क्रमांक - 12.11							
स्थानिक विकास कार्यक्रम (विधानपरिषद सदस्य)							
सोलापूर						संदर्भ - 2008-09	
अ. क्र.	विधानपरिषद सदस्यांचे नाव	जिल्ह्याकरिता उपलब्ध करून दिलेली तरतूद (रु.हजारात)	मंजूर कामांची संख्या			मंजूर कामांची अंदाजित किंमत (रु.हजारात)	संदर्भ वर्षात झालेला एकूण खर्च (रु.हजारात)
			जुनी अपूर्ण कामे	संदर्भ वर्षातील नवीन कामे	एकूण		
(1)	(2)	(3)	(4)	(5)	(6)	(7)	(8)
	मा.प्रतापसिंहे मोहीते-पाटील	10000	25	25	50	9960	9749
2	मा.रणजितसिंह मोहीते-पाटील	10000	27	32	59	10098	10684
3	मा.धनाजीराव साठे	0	5	0	5	0	1878
4	मा.शिवाजीराव भोसले	300	0	1	1	300	0
5	मा. सुरेश नवले	1000	0	1	1	1000	0
6	मा.दिवाकर रावते	100	0	1	1	100	99
7	मा.शरद पाटील	500	0	11	11	500	485
8	मा. चंद्रकांत बच्चु पाटील	135	0	2	2	135	135
9	मा.प्रकाश शेडगे	70	0	1	1	70	65
10	मा. भगवानराव साळूंखे	1200	0	32	32	1200	1182
11	मा. अॅड.उषा दराडे	400	0	1	1	400	395
12	मा. सनिल धांडे	200	0	1	1	200	200
	एकूण	23905	57	108	165	23963	24872
आधार - जिल्हा नियोजन अधिकारी, सोलापूर							

तक्ता क्रमांक - 13.1
पोलिस अधिकारी / कर्मचारी यांची संख्या

जिल्हा -सोलापूर		संदर्भ वर्ष:2007-08	
अ. क्र.	पदनाम	संख्या	
		एकूण संख्या	पैकी महिलांची संख्या
(1)	(2)	(3)	(4)
1	पोलिस अधिकारी/ कर्मचा-यांची संख्या		
	1.1 पोलिस उपमहानिरीक्षक	0	0
	1.2 पोलिस आयुक्त	1	0
	1.3 पोलिस उप आयुक्त	3	0
	1.4 पोलिस सहायक आयुक्त	7	0
	1.5 पोलिस अधीक्षक	1	0
	1.6 अपर पोलिस अधीक्षक	1	0
	1.7 पोलिस उप अधीक्षक	8	0
	1.8 पोलिस निरीक्षक	48	1
	1.9 पोलिस उप निरीक्षक	97	2
	1.10 सहायक पोलीस निरीक्षक	81	2
	1.11 राखीव पोलीस निरीक्षक	2	0
	1.12 पोलिस जमादार/ हवालदार	1152	16
	1.13 पोलिस शिपाई / पोलिस नाईक	2582	146
	एकूण पोलिस अधिकारी/ कर्मचारी संख्या	3983	167
2	पोलिस ठाणे	28	xx
3	आउट पोस्ट	34	xx
4	पोलिस चौकी + (बीट -1)	37	xx
5	लॉकअप्स	24	xx
6	पोलिस ठाणे, आउट पोस्ट व सब पोस्ट आदींची सोय असलेली गावे व शहरे	8 शहर, 46 गावे	xx
7	पोलिस दलांचा एकूण खर्च (रू.लाखात)	6945.35	xx

आधार - 1) जिल्हा पोलिस अधीक्षक (ग्रामिण विभाग), सोलापूर

2) पोलिस आयुक्त (शहर विभाग), सोलापूर

तक्ता क्रमांक - 13.2

दिवाणी व फौजदारी न्यायालयांत निकालात काढलेली प्रकरणे

जिल्हा- सोलापूर

संदर्भ वर्ष: 2008-09

अ. क्र.	न्यायालये	एकूण प्रकरणे	मूळ		अपील	
			नियमित	संकीर्ण	नियमित	संकीर्ण
(1)	(2)	(3)	(4)	(5)	(6)	(7)
1	दिवाणी न्यायालय	20911	14812	4383	1187	529
2	फौजदारी न्यायालय	37586	27474	9137	257	718
3	लोक न्यायालय	उ.ना.	उ.ना.	उ.ना.	उ.ना.	उ.ना.
4	कामगार न्यायालय	1210	1122	88	0	0
5	औद्योगिक न्यायालय	97	42	15	40	0
6	कौटुंबिक न्यायालय	उ.ना.	उ.ना.	उ.ना.	उ.ना.	उ.ना.
7	जिल्हा दंडाधिकारी तथा कार्यकारी दंडाधिकारी	2549	उ.ना.	उ.ना.	उ.ना.	उ.ना.

आधार -1)जिल्हा व सत्र न्यायाधीश,सोलापूर

2)आयुक्त, कामगार न्यायालय, सोलापूर.

3)आयुक्त, औद्योगिक न्यायालय, सोलापूर .

4)लोक आयुक्त, सोलापूर.

5) जिल्हा दंडाधिकारी व कार्यकारी दंडाधिकारी ,सोलापूर.

6)समुपदेशक, कौटुंबिक न्यायालय,सोलापूर.

टिप:- कौटुंबिक न्यायालय सोलापूर जिल्हयात स्थापन झाले नसल्याने माहिती निरंग समजावी.

तक्ता क्रमांक - 14.1

चित्रपट गृहे, व्ही.डी.ओ. केंद्र आणि केबलधारक यांची आकडेवारी

जिल्हा-सोलापूर		संदर्भ वर्ष: 31.3.2009								
अ. क्र.	तालुका	कायम स्वरुपी चित्रपटगृहे		फिरती चित्रपटगृहे		व्हीडीओ केंद्रे		केबल धारक		वसूल केलेला करमणूक कर (रुपये हजारात)
		संख्या	प्रत्येक खेळा साठी असलेली आसन क्षमता	संख्या	प्रत्येक खेळा साठी असलेली आसन क्षमता	संख्या	प्रत्येक खेळा साठी असलेली आसन क्षमता	केबल चालक संख्या	केबल ग्राहक संख्या	
(1)	(2)	(3)	(4)	(5)	(6)	(7)	(8)	(9)	(10)	(11)
1	करमाळा	1	306	0	0	2	115	31	2855	548
2	माढा	3	713	1	100	1	32	40	3685	742
3	बार्शी	4	2171	0	0	2	60	30	3541	1508
4	उ सोलापूर	14	10657	0	0	5	190	229	35971	39731
5	मोहोळ	1	300	2	200	0	0	15	1663	422
6	पंढरपूर	3	2445	0	0	0	0	55	3020	2682
7	माळशिरस	4	2129	4	600	0	0	30	2713	977
8	सांगोला	0	0	5	600	2	80	50	2734	825
9	मंगळवेढा	0	0	3	550	0	0	7	958	437
10	द.सोलापूर	0	0	1	550	0	0	18	1203	315
11	अक्कलकोट	2	449	1	200	6	230	37	3222	867
जिल्हा एकूण		32	19170	17	2800	18	707	542	61565	49054
आधार- जिल्हाधिकारी कार्यालय (करमणूक कर शाखा), सोलापूर										

तक्ता क्रमांक - 14.2

मुद्रणालये आणि त्यांनी प्रकाशित केलेली वर्तमानपत्रे व नियतकालिके

जिल्हा-सोलापूर

संदर्भ-31.3.2009

अ. क्र.	तालुका	मुद्रणालयांची संख्या	दैनिक वर्तमान पत्रे आणि नियतकालिके					
			दैनिक	साप्ताहिक	पाक्षिक	मासिक	त्रैमासिक	वार्षिक
(1)	(2)	(3)	(4)	(5)	(6)	(7)	(8)	(9)
1	करमाळा	उ.ना.	-	2	-	-	-	-
2	माढा	उ.ना.	-	2	0	0	-	-
3	बार्शी	उ.ना.	0	12	0	-	-	-
4	उ सोलापूर	उ.ना.	16	53	0	3	1	5
5	मोहोळ	उ.ना.	-	3	-	-	-	-
6	पंढरपूर	उ.ना.	1	10	1	1	-	0
7	माळशिरस	उ.ना.	-	6	0	0	-	0
8	सांगोला	उ.ना.	1	6	-	-	-	-
9	मंगळवेढा	उ.ना.	-	2	-	-	-	-
10	द.सोलापूर	उ.ना.	-	2	-	-	-	-
11	अक्कलकोट	उ.ना.	-	6	-	-	1	-
एकूण जिल्हा		0	18	104	1	4	2	5

आधार:- 1) जिल्हा माहिती अधिकारी, सोलापूर

2) जिल्हाधिकारी कार्यालय (गृह शाखा), सोलापूर

तक्ता क्रमांक - 14.3

लोकसभा व विधानसभा निवडणूकीबाबतची आकडेवारी

जिल्हा-	सोलापूर						संदर्भ वर्ष 2004	
अ. क्र.	मतदारसंघाचे नाव	एकूण मतदारांची संख्या	मतदान केलेल्या मतदारांची संख्या			मतदानाची टक्केवारी	पक्षनिहाय मिळालेली मते (संख्या)	
			पुरुष	स्त्रिया	एकूण		(एन.सी.पी.) काँग्रेस भाजपा	मोटिव्ह पि.पार्टी
(1)	(2)	(3)	(4)	(5)	(6)	(7)	(8)	(9)
लोकसभा निवडणूक :		नोव्हेंबर 2004						
1	सोलापूर-37	1187231	357299	299790	657089	55.35	0	0
2	पंढरपूर-38	1294407	386972	301409	688381	53.18	0	0
लोकसभा एकूण		2481638	744271	601199	1345470	54.22	0	0
विधानसभा निवडणूक :		नोव्हेंबर 2004						
1	अक्कलकोट-214	174504	61902	57922	119824	68.67	0	0
2	द.सोलापूर-215	184079	63841	55662	119503	64.92	0	0
3	सोलापूर श.द.-216	189224	54630	51450	106080	56.06	0	32552
4	सोलापूरश.उ.217	108747	34328	29551	63879	58.74	0	0
5	उ.सोलापूर-218	384527	92082	74859	166941	43.41	55986	0
6	मंगळवेढा-219	201283	65019	52265	117284	58.27	47251	0
7	मोहोळ-220	175407	70734	62681	133415	76.06	80128	0
8	बाशी-221	183176	74999	69755	144754	79.02	68181	0
9	माढा-222	199096	80450	70848	151298	75.99	92851	0
10	पंढरपूर-223	251981	105125	94773	199898	79.33	84554	0
11	सांगोला-224	242836	98320	90595	188915	77.80	0	0
12	माळशिरस-225	242216	99738	89142	188880	77.98	132543	0
13	करमाळा-226	159704	67707	59106	126813	79.41	59052	0
विधानसभा एकूण		2696780	968875	858609	1827484	67.77	620546	32552

तक्ता क्रमांक - 14.3

लोकसभा व विधानसभा निवडणूकीबाबतची आकडेवारी

जिल्हा	सोलापूर							
अ. क्र.	मतदारसंघाचे नाव	पक्षनिहाय मिळालेली मते (संख्या)						
		जनता दल	आय.एन.सी. काँग्रेस आय	जनता पार्टी	भा.ज.पा.	शिवसेना	अपक्ष	इतर पक्ष
(1)	(2)	(10)	(11)	(12)	(13)	(14)	(15)	(16)
लोकसभा निवडणूक :		नोव्हेंबर 2004						
1	सोलापूर-37	0	310390	0	316188	0	11760	18463
2	पंढरपूर-38	0	0	0	247522	0	58993	382612
लोकसभा एकूण		0	310390	0	563710	0	70753	401075
विधानसभा निवडणूक :		नोव्हेंबर 2004						
1	अक्कलकोट-214	0	62701	0	50207	0	3736	3469
2	द.सोलापूर-215	0	62196	0	0	20598	32344	4701
3	सोलापूर श.द.-216	0	0	0	0	27361	29990	4297
4	सोलापूरश.उ.217	0	25392	0	32665	0	2502	3344
5	उ.सोलापूर-218	0	0	0	0	78252	16445	16470
6	मंगळवेढा-219	0	0	0	0	32303	5150	20417
7	मोहोळ-220	0	0	0	0	48903	1475	3396
8	बाशी-221	0	0	0	0	73401	2941	1147
9	माढा-222	0	0	0	0	50106	1370	7554
10	पंढरपूर-223	0	0	0	0	43460	6778	5608
11	सांगोला-224	0	79404	0	3768	0	5528	101277
12	माळशिरस-225	0	0	0	24013	0	0	32996
13	करमाळा-226	0	0	0	0	62692	0	5607
विधानसभा एकूण		0	229693	0	110653	437076	108259	210283
आधार - जिल्हा निवडणूक अधिकारी, जिल्हाधिकारी कार्यालय, सोलापूर								

**भाग-3 आदिवासी
सामाजिक व
आर्थिक सांख्यिकी**

तक्ता क्र 1

आदिवासी उपायोजना क्षेत्रातील व क्षेत्राबाहेरील आदिवासी लोकसंख्या

जिल्हा सोलापूर

अ.क्र	तालुका	एकूण आदिवासी लोकसंख्या	आदिवासी उपायोजना क्षेत्रातील आदिवासी लोकसंख्या		आदिवासी उपायोजना क्षेत्राबाहेरील आदिवासी लोकसंख्या	
			लोकसंख्या	एकूण आदिवासी लोकसंख्येशी टक्केवारी (4:3)	लोकसंख्या (3-4)	एकूण आदिवासी लोकसंख्येशी टक्केवारी (6:3)
1	2	3	4	5	6	7
1	करमाळा	2996	0	0	2996	100.00
2	माढा	2434	0	0	2434	100.00
3	बाशी	3921	0	0	3921	100.00
4	उ सोलापूर	19668	0	0	19668	100.00
5	मोहोळ	3731	0	0	3731	100.00
6	पंढरपूर	9605	0	0	9605	100.00
7	माळशिरस	2969	0	0	2969	100.00
8	सांगोला	1756	0	0	1756	100.00
9	मंगळवेढा	2064	0	0	2064	100.00
10	द.सोलापूर	10104	0	0	10104	100.00
11	अक्कलकोट	9741	0	0	9741	100.00
एकूण जिल्हा		68989	0	0	68989	100.00

आधार प्रदाशिक कार्यालय, पुणे