

(1)

अनुक्रमणिका		
जिल्हा सामाजिक व आर्थिक समालोचन - मार्च 2009		
जिल्हा - वाशिम		
तक्ता क्र.	विषय	पृष्ठ क्र.
1	2	3
भाग-1 समालोचन		
	वाशिम जिल्ह्याचा समग्र आढावा	1
	दृष्टिक्षेपात वाशिम जिल्हा	11
	रस्ते आणि तालुका सीमा दर्शविणारा वाशिम जिल्ह्याचा नकाशा	18
	निवडक आलेख	19
भाग-2 सांख्यिकीय तक्ते		
1. निवडक निर्देशक		
1.1	निवडक निर्देशक (1960-2008)	1
2. लोकसंख्याविषयक आकडेवारी		
2.1	लोकसंख्याविषयक निवडक आकडेवारी	6
2.2	लोकसंख्या आणि वृद्धिदर	8
2.3	शहरांची वर्गवारी आणि त्यांची लोकसंख्या	9
2.4	मुख्य व सीमांतिक काम करणा-यांचे उद्योगगटनिहाय वर्गीकरण	10
2.5	धर्म व वयोगटानुसार लोकसंख्या	11
2.6	दारिद्र्य रेषेखालील ग्रामीण कुटुंबे	12
3. जिल्हा उत्पन्न अंदाज		
3.1	क्षेत्रवार जिल्हा उत्पन्न व दरडोई जिल्हा उत्पन्न - चालू किंमतीनुसार	13
3.2	क्षेत्रवार जिल्हा उत्पन्न व दरडोई जिल्हा उत्पन्न - स्थिर किंमतीनुसार	14
4. किंमतीविषयक आकडेवारी		
4.1	निवडक कृषिमालाच्या सरासरी घाऊक किंमती	15
4.2	जिल्हा मुख्यालयातील महत्त्वाच्या वस्तूंच्या मासिक सरासरी किरकोळ किंमती	17
4.3	ग्राहक किंमतीचे निर्देशांक	23
4.4	किंमतीचे महत्त्वाचे निर्देशांक	24
5. जमीन महसूल, स्थानिक संस्थांचे उत्पन्न/ खर्च, बँकिंग, विमा आणि अल्पबचतविषयक आकडेवारी		
5.1	गोळा केलेला जमीन महसूल	25
5.2	स्थानिक स्वराज्य संस्थांचे उत्पन्न व खर्च	26
5.3	बँक कार्यालये, वर्गीकृत बँकाची संख्या, ठेवी व कर्जे	27
5.4	अल्पबचत कार्यक्रमाची प्रगती	28
5.5	आयुर्विमाविषयक आकडेवारी	29

अनुक्रमणिका		
जिल्हा सामाजिक व आर्थिक समालोचन - मार्च 2009		
जिल्हा - वाशिम		
तक्ता क्र.	विषय	पृष्ठ क्र.
1	2	3
6. कृषि व पदुम विषयक आकडेवारी		
6.1	जमिनीचा वापर	30
6.2	निरनिराळ्या पिकाखालील क्षेत्र	32
6.3	मुख्य पिकाचे दर हेक्टरी अदाजित उत्पादन	41
6.4	निवडक केंद्रातील पर्जन्य दिवसांची संख्या व एकूण पर्जन्य	42
6.5	विविध साधनाखालील ओलिताचे क्षेत्र	43
6.6	निरनिराळ्या पिकांखालील ओलिताचे क्षेत्र	44
6.7	सिंचन विहिरी	50
6.8	कू पनलिका, हातपंप व विद्युत् पंप	51
6.9	लघुपाटबंधा-यांची कामे	52
6.10	मोठे व मध्यम पाटबंधारे प्रकल्प	53
6.11	वहिती धारणेचा प्रकार आणि क्षेत्रफळ गटानुसार वर्गीकरण	54
6.12	कृषि अवजारे	55
6.13	पशुधन	56
6.14	पशुवैद्यकीय संस्था	60
6.15	मान्यताप्राप्त पशुवधगृहे आणि त्यात कत्तल केलेल्या पशूंची संख्या	61
6.16	वनक्षेत्र	62
6.17	मुख्य व गौण वन उत्पादने	63
6.18	भूजल मत्स्यव्यवसाय	64
6.18अ	सागरी मत्स्य व्यवसाय	--
6.19	दुग्ध विकास सहकारी संस्था	65
7. सहकार क्षेत्र		
7.1	विविध प्रकारच्या सहकारी संस्था	66
7.2	सहकारी संस्थांची वित्तीय स्थिती	67
7.3	सहकारी संस्थांची लेखा परीक्षण वर्गाप्रमाणे संख्या	68
7.4	राज्य/जिल्हा कार्यक्षेत्र असलेल्या सहकारी बँकांचे कार्य	69
7.5	सहकारी संस्थांचे कार्य	70
7.6	बिगरकृषि सहकारी पत संस्थांचे कार्य	72
7.7	जिल्हा आणि प्राथमिक पणन संस्थांचे कार्य	73
7.8	नियंत्रित बाजारपेठांतील कृषि मालाची वार्षिक आवक	75
7.9	परवानाधारक सावकारांची संख्या आणि त्यांनी दिलेली कर्जे	77

अनुक्रमणिका		
जिल्हा सामाजिक व आर्थिक समालोचन - मार्च 2009		
जिल्हा - वाशिम		
तक्ता क्र.	विषय	पृष्ठ क्र.
1	2	3
8. वीज आणि परिवहन व दळणवळण		
8.1	विद्युतीकरण झालेल्या शहरांची व गावांची संख्या आणि त्यांची लोकसंख्या	78
8.2	विजेचा वापर	78
8.3	प्रकार व पृष्ठभाग यानुसार रस्त्यांची लांबी	79
8.4	मोटर वाहनांची आणि परवानाधारकांची संख्या	80
8.5	महाराष्ट्र राज्य मार्ग परिवहन महामंडळाची प्रवासी वाहतूक	81
8.6	पोस्ट, खाजगी व सार्वजनिक दूरध्वनीची संख्या	82
9. रोजगार व उद्योगविषयक आकडेवारी		
9.1	कारखान्यातील कामगारांची दैनिक सरासरी संख्या	83
9.2	रोजगार व स्वयंरोजगार मार्गदर्शन केंद्रातील आकडेवारी	85
9.3	शासकीय व स्थानिक स्वराज्य संस्थांतील कर्मचा-यांची संख्या	86
9.4	निरनिराळ्या उद्योगांतील रोजगार	87
9.5	कृषि व बिगर -कृषि उद्योग	88
9.6	प्रमुख उद्योग गटानुसार उद्योगांची आणि नियमित काम करणा-या कामगारांची संख्या	89
9.7	महत्त्वाच्या उद्योग गटानुसार कृषि व बिगरकृषि आस्थापनांची व त्यातील कामगारांची संख्या	90
10. शिक्षण		
10.1	शैक्षणिक संस्थांची संख्या	91
10.2	शैक्षणिक संस्थातील शिक्षकांची संख्या	93
10.3	शैक्षणिक संस्थातील विद्यार्थी संख्या	95
10.4	शैक्षणिक संस्थातील अनुसूचित जातीची विद्यार्थी संख्या	97
10.5	शैक्षणिक संस्थातील अनुसूचित जमातीची विद्यार्थी संख्या	99
10.6	शारीरिक शिक्षण महाविद्यालये, क्रीडांगणे, क्रीडा संस्था आणि क्रीडा शिष्यवृत्तीधारक	101
10.7	इयत्तानिहाय विद्यार्थ्यांची संख्या	102
11. सार्वजनिक आरोग्य		
11.1	सार्वजनिक व शासन सहाय्यित वैद्यकीय सुविधांची माहिती	104
11.2	नोंदणी केलेल्या जन्म-मृत्यूंची संख्या	106
11.3	विविध कारणानुसार मृत्यूंची संख्या	107
11.4	माता व बाल संगोपन कार्यक्रमांतर्गत लस टोचणी	108
11.5	कुटुंब कल्याण कार्यक्रम	109

(4)

अनुक्रमणिका		
जिल्हा सामाजिक व आर्थिक समालोचन - मार्च 2009		
जिल्हा - वाशिम		
तक्ता क्र.	विषय	पृष्ठ क्र.
1	2	3
12. योजना		
12.1	विविध विकास शीर्षाखाली झालेला योजनांतर्गत खर्च	110
12.2	रोजगार हमी योजना	112
12.3	रोजगार हमी योजनेखाली घेतलेली कामे, त्यावरील रोजगार व खर्च	113
12.4	पिण्याच्या पाण्याच्या सोयी व टंचाईसंबंधी केलेल्या उपाययोजना	114
12.5	रासायनिक खतांचे वाटप	115
12.6	साखर कारखाने	116
12.7	वीस कलमी कार्यक्रमाची भौतिक प्रगती	117
12.8	स्थानिक विकास कार्यक्रम (लोकसभा मतदार संघ)	118
12.9	स्थानिक विकास कार्यक्रम (विधानसभा मतदार संघ)	118
12.10	स्थानिक विकास कार्यक्रम (राज्यसभा सदस्य)	119
12.11	स्थानिक विकास कार्यक्रम (विधानपरिषद सदस्य)	119
13. न्याय व प्रशासन		
13.1	पोलीस अधिकारी/ कर्मचारी यांची संख्या	120
13.2	दिवाणी व फौजदारी न्यायालयांत निकाली काढलेली कामे/प्रकरणे	121
14. संकीर्ण		
14.1	चित्रपट गृहविषयक आकडेवारी	122
14.2	मुद्रणालये आणि त्यांनी प्रकाशित केलेली वर्तमानपत्रे व नियतकालिके	123
14.3	लोकसभा व विधानसभा निवडणूकाबाबतची आकडेवारी	124
भाग-3 आदिवासी सामाजिक व आर्थिक सांख्यिकी तक्ते		
1	आदिवासी सामाजिक व आर्थिक सांख्यिकी तक्ते	1 ते 29
* * *		

जिल्हा सामाजिक व आर्थिक समालोचन 2008-09

जिल्हा - वाशिम

1.स्थानिक व भौगोलिक वैशिष्टे

1.1 भौगोलिक स्थाने

वाशिम जिल्हा हा महाराष्ट्र राज्याच्या मध्य पूर्वे कडे वसलेला असून हा जिल्हा उत्तर अक्षांश 19.61 ते 21.16 आणि रेखांश 76.7 ते 77.14 अंशाचे दरम्यान पसरलेला आहे. या जिल्ह्याच्या उत्तरेला अकोला जिल्ह्यातील पातूर तहसिल व पूर्वेस यवतमाळ जिल्ह्यातील दारव्हा तहसिल असून दक्षिणेस यवतमाळ जिल्ह्यातील पूसद तहसिल व मराठवाड्यातील हिंगोली जिल्हा आहे. पश्चिमेस बुलडाणा जिल्ह्यातील लोणार व मेहकर हे तहसिल आहे.

1.2 क्षेत्र व प्रशासकिय विभाग.

या जिल्ह्याचे क्षेत्रफळ 5196 चौ.कि.मी. असून ते महाराष्ट्र राज्याच्या क्षेत्रफळाच्या 1.65 टक्के आहे. 1 जुलै 1998 पासून या जिल्ह्याची नव्यानेच निर्मिती झालेली असून पूर्वीच्या अकोला या जिल्ह्यातील वाशिम,मानोरा,मंगरुळपिर,रिसोड,कारंजा, मालेगांव हे सहा तहसिल जिल्ह्यात समाविष्ट करण्यात आलेले आहे.तसेच या जिल्ह्यामध्ये 2001 च्या जनगणने प्रमाणे 4 नगर पालीका असून 6 पंचायत समित्या व 789 एकूण खेडी आहेत.जिल्ह्याचे मुख्यालय वाशिम येथे आहे.

1.3 नैसर्गिक रचना.

जिल्ह्याचा मध्य भाग हा सपाट असून अजिंठा पर्वताचा काही भाग मालेगांव तालुक्यात आहे. तसेच दक्षिणेला पैनगंगा नदी असून ती दक्षिण भागाकडे रिसोड तालुक्यातून वहात जाऊन पुढे गोदावरी नदीला मिळते. या नदीच्या खो-याला बालाघाट असे म्हणतात. वाशिम जिल्ह्याची समुद्र सपाटी पासून उंची 335 ते 567 मिटर दरम्यान आहे.

1.4 भूगर्भीय रचना

या जिल्ह्याचे क्षेत्र मुख्यतः दःखन बस्तर लाव्हा या प्रकारच्या खडक प्रकारात येते. पुर्णपणे बेसॉल्टने आच्छादित हा प्रदेश काही ठिकाणी अविघटीत तर काही ठिकाणी व्हेसिक्युअर झिओलिटिक प्रस्तराची झिज होऊन भेगा पडून झालेल्या सछिद्रतेमुळे भुजल साठा व होण्यास मदत होत असल्यामुळे अशा जमिनिला सुपिक जमीन असे समजतात.वाशिम जिल्ह्याच्या भुगर्भामध्ये विशेष उल्लेख करण्यासारखी खनिजे किंवा त्यासारखी पदार्थ आढळून येत नाहीत.

1.5 नदयांची रचना

वाशिम जिल्ह्याचे क्षेत्र हे वाहक क्षेत्र (रन ऑफ झोन) मध्ये येत असून पाण्याचे वहन वाशिम वरून बाहेरच्या दिशेने आहे. या जिल्ह्यातील महत्वाच्या नदया पैनगंगा,काटेपूर्णा ,मोरणा, अडाण, अरुणवर्ती, बेंबळा या आहेत. पैनगंगा ही सर्वात मोठी नदी असून तिची जिल्ह्यात सर्वात जास्त पाणी आहे, व ती प्रामुख्याने रिसोड व वाशिम तालुक्यातून वाहते. रिसोड च्या वायव्य दिशेने वाहून येणारी पैनगंगा वाशिम तालुक्याच्या दक्षिण सिमेवरून पुढे वाहते, तसेच मंगरुळपिर व मानोरा या तालुक्याच्या उंचपठारी भागातून अरुणावती नदीचा उगम आहे, जी पश्चिमे कडून पूर्वे कडे वाहते. वाशिम जिल्ह्याच्या उंच पठारी भागातून काटेपूर्णा ,पूस व चंद्रभागा नदयांचा उगम आहे. मालेगांव उंच डोंगराळ भागातून मोरणा नदीचा उगम आहे, ती दक्षिणे कडून उत्तरेकडे वाहते व पुढे अकोला जिल्ह्यात जाते. मालेगांव व मंगरुळपिर तालुक्यातून वाहणारी अडाण नदी पुढे यवतमाळ जिल्ह्यात जाते.कारंजा तालुक्यातून वाहणारे छोटे छोटे पाण वहळ उत्तरे कडे पूर्णा व पुर्वेकडे वर्धा नदीला जाऊन मिळतात. वाशिम जिल्ह्यात लहान व मोठ्या नदयांचे जाळे असले तरी देखिल पाणी उपलब्धतेच्या दृष्टीकोनातून जिल्ह्याच्या काही भागातच पाणी उपलब्ध आहे. जिल्ह्यातील बहुतांश क्षेत्र हे वाहक क्षेत्र (रन ऑफ झोन) असल्यामुळे जमिणित पाणी मुरण्यास अतिशय कमी वाव आहे.

1.6 हवामान व पर्जन्यमान

जिल्हयातील हवामान साधारणतः विषम आहे.उन्हाळा फार कडक असून साधारण मे महिन्यात उष्ण तापमान 45 ते 48 सेंटीग्रेड चढते. तसेच हिवाळयात मात्र उष्ण तापमानात घट होऊन साधारणतः डिसेंबर महिन्यामध्ये सर्वात कमी म्हणजे 8 ते 10 सेंटीग्रेड उतरते उन्हाळयात उष्ण तापमान जास्त चढत असते तरी रात्री वातावरण चांगले थंड होते.जिल्हयातील सरासरी पर्जन्यमान साधारणपणे 750 ते 1000 मि.लि.आहे.जिल्हयात 2008 मध्ये मालेगांव केंद्रावर सर्वात जास्त म्हणजे 796.00 मि.लि.तर मानोरा केंद्रावर सर्वात कमी 491.10 मि.लि.पर्जन्यमानाची नोंद झाली.

1.7 जमीन

हा जिल्हा मुख्यतः जमिनीच्या 3 प्रकारात मोडतो. 1.)मध्यम काळी जमिन 2)काळी कसदार जमिन 3.) हलकी व खडकाची जमीन .जिल्हयाच्या मध्यभागी काळी कसदार जमिन असून जिल्हयाच्या आजुबाजुला मध्यम स्वरुपाची व हलक्या प्रतीची जमीन आहे.

(2) लोकसंख्या

2.1 2001 च्या जनगणने नुसार लोकसंख्या

2001 च्या जनगणने नुसार जिल्हयाची एकूण लोकसंख्या 10,20,216 एवढी आहे. त्यामध्ये पुरुष 5,26,094 व 4,94,122 स्त्रिया आहेत.ही लोकसंख्या महाराष्ट्राच्या एकूण लोकसंख्येच्या 1.05 टक्के आहे.

2.2 लोकसंख्येची घनता

2001 च्या जनगणने नुसार जिल्हयाचे क्षेत्रफळ 5196 चौ.कि.मी.असून एकूण लोकसंख्या 10,20,216 इतकी आहे. दर चौ.कि.मी.मध्ये या जिल्हयातील लोकसंख्येची घनता 196 इतकी आहे.

2.3 ग्रामीण व नागरी लोकसंख्येचे प्रमाणे.

2001 च्या जनगणनेनुसार वाशिम जिल्हयाची लोकसंख्या 10,20,216 एवढी आहे, त्यापैकी ग्रामीण लोकसंख्या 8,41,771 व नागरी लोकसंख्या 1,78,445 एवढी आहे.त्याअनुशंगाने ग्रामीण लोकसंख्येचे प्रमाण 82.50 %व नागरी लोकसंख्येचे प्रमाण 17.50 % इतकी आहे.

2.4 स्त्री- पुरुष प्रमाण

2001 च्या जनगणने नुसार या जिल्हयात दर हजारी पुरुषामागे 939 स्त्रियांचे प्रमाण आहे. तर राज्यामध्ये 922 स्त्रिया एवढे आहे.

2.5 अनुसुचित जाती जमाती.

2001 च्या जनगणने नुसार वाशिम जिल्हयातील अनुसुचित जातीची लोकसंख्या 1,62,663 असून अनुसुचित जमातीची लोकसंख्या 70,987 आहे. त्याच प्रमाणे अनुसुचित जाती व जमातीचे एकूण लोकसंख्येशी प्रमाण अनुक्रमे 15.94 % व 8.95% आहे. महाराष्ट्र राज्याचे हेच प्रमाण अनुक्रमे 10.20% व 8.85% असे आहे.

2.6 नागरी व ग्रामीण साक्षरता

2001 च्या जनगणने प्रमाणे एकूण लोकसंख्येच्या 73.40 % लोक साक्षर असून त्यातील ग्रामीण भागात 57.60% व नागरी भागात 82.40 % आहे.कारंजा तालुक्यात साक्षरतेचे प्रमाण सर्वात जास्त म्हणजे 78.60% असून मानोरा तालुक्यात साक्षरतेचे प्रमाण सर्वात कमी म्हणजे 70.10 %आहे. स्त्री पेक्षा पुरुषात साक्षरतेचे प्रमाण जास्त असून साक्षरतेमध्ये 85.40 % पुरुषे व 60.60% स्त्रिया आहेत.

2.7 घरे व त्यांचा वापर

1991 च्या जनगणने नुसार अकोला व वाशिम जिल्हयाची एकत्रित घरे 5,33,845 आहेत. एकूण घरांपैकी ग्रामीण भागातील घरांची टक्केवारी 73.03 % व नागरी भागातील 26.98% आहे.

2.8 लोकसंख्या व मनुष्य बळ

2001 च्या जनगणने नुसार काम करणा-या कामगारांची एकूण टक्केवारी 44.63% असून काम करणा-या 71.77% कामगार शेतकरी व शेतमजूर होते.

2.9 वयोगटानुसार लोकसंख्येचे वर्गीकरण

वाशिम जिल्हयाची निर्मिती नव्याने झाली असून सन 2001 च्या जनगणने प्रमाणे लोकसंख्येची वयोगटाप्रमाणे विभागणी केली असता 0 ते 6 वर्ष या वयोगटातील लोकसंख्या 15.38% असून त्यावरील वयोगटातील लोकसंख्या 84.62% आहे.

2.10 अ) क्षेत्रवार जिल्हा उत्पन्न व दरडोई उत्पन्न

1) चालू किंमती नुसार

जिल्हयाचे क्षेत्रवार जिल्हा उत्पन्न व दरडोई उत्पन्न चालू किंमती नुसार 2006 -07 करिता जिल्हा उत्पन्न रुपये 255078.00 लक्ष रुपये दरडोई उत्पन्न 23415/-रुपये होते. तर निव्वळ जिल्हा उत्पन्न रुपये 227780.00 लक्ष असून दरडोई उत्पन्न 20909/- रुपये होते.

सन 2007-08 करिता स्थूल जिल्हा उत्पन्न रुपये 328755.00 लक्ष व दरडोई उत्पन्न रुपये 29853/- रुपये होते.तर निव्वळ जिल्हा उत्पन्न रुपये 295551.00 लक्ष होते. व दरडोई उत्पन्न 26838/- होते.

2.) स्थिर किंमती नुसार

जिल्हयाचे क्षेत्रवार जिल्हा उत्पन्न व दरडोई उत्पन्न स्थिर किंमती नुसार 2006-07 करिता स्थूल जिल्हा उत्पन्न रुपये 188644.00 /-लक्ष रुपये व दरडोई उत्पन्न 17317/- रुपये होते. तर निव्वळ जिल्हा उत्पन्न रुपये 169495.00/- लक्ष रुपये होते व दरडोई उत्पन्न 15559/- रुपये होते.

सन 2007-08 करिता स्थूल जिल्हा उत्पन्न 218235.00/-लक्ष रुपये होते. व दरडोई उत्पन्न 19817/- रुपये होते. तर निव्वळ जिल्हा उत्पन्न रुपये 196601.00/- लक्ष रुपये व दरडोई उत्पन्न रुपये 17853/-रुपये होते.

3) जिल्हा उत्पन्न अंदाज विषयीच्या मर्यादा

जिल्हा स्तरावरील उत्पन्नाचे अचूक अंदाज करण्यासाठी प्रदेशाला संचयित होणारे उत्पन्न ,ही संकल्पना वापरणे योग्य असले तरी ,जिल्हास्तरावरील आर्थिक उलाढालीचा परिणाम जिल्हया पुरताच मर्यादित राहत असल्याने संबंधित जिल्हयाला बाहेरून प्राप्त होणारे व संबंधित जिल्हयातून बाहेर जाणारे उत्पन्नाचे मोजमाप करणे शक्य नसल्याने ,सदरपध्दतीचा वापर करता येत नाही, त्यामुळे उत्पन्न स्रोत पध्दती (income originating approach) या संकल्पनेच्या अवलंब करुन जिल्हा स्तरावरील उत्पन्नाचे अंदाज तयार करण्यात आलेले आहेत.

जिल्हा उत्पन्नाचे अंदाज तयार करण्याकरिता लागणारी मुलभूत माहिती अजूनही समाधानकारकरित्या उपलब्ध नाही. प्राथमिक क्षेत्रा करिता बहुतांश आकडेवारी अतिशय अल्पशा प्रमाणात उपलब्ध आहे.ज्या क्षेत्राकरिता जिल्हा स्तरावरील आकडेवारी उपलब्ध नाही, त्या क्षेत्राकरिता जिल्हावर अनुरूप असे निर्देशांक वापरुन त्या आधारे राज्यस्तरावरील उत्पन्नाची जिल्हयामध्ये विभागणी करण्यात आलेली आहे.आकडेवारीच्या उपलब्धतेचा अभाव ;अनुरूप निर्देशांकाचा वापर तसेच पध्दती मधिल अंगभूत उणिवा व सर्वांमुळे जिल्हाउत्पन्नाचे अंदाज बांधण्यामध्ये मर्यादा येत असल्याने हे अंदाज ढोबळमाणाने जिल्हयातील उत्पन्नाची पातळी अजमावण्याकरिता वापरावेत.या प्रकाशनात प्रकाशित केलेले जिल्हा उत्पन्न अंदाज वापरतांना वरील मर्यादा लक्षातध्याव्यात.

3. वने

3.1 जिल्हयातील एकूण वन क्षेत्र 320.00 चौ.कि.मी. असून सदरील वन क्षेत्र पूर्णतः वनविभागाच्या अधिपत्याखाली आहेत. त्यापैकी 319.00 चौ.कि.मी. वन क्षेत्र राखीव आहेत. संरक्षित 1.00 चौ.कि.मी. हे वनविभागाच्या अधिकारात आहे.

3.2 वन उत्पादन

सन 2008-09 या वर्षात वन उत्पादनापासून शासनास रुपये 135.19 लक्ष उत्पन्न झालेले आहे. त्यापैकी इमारती लाकडापासून शासनास रुपये 100.50 लक्ष व इतर वन उत्पादना पासून रुपये 15.62 लक्ष उत्पन्न झाले. जंगल विकास कार्यक्रमांतर्गत नविन झाडांची लागवड करून वनांचा विकास करण्यात येत आहे.

(4) जमिनिचा वापर

सन 2000-01 स्थायी आकडेवारी नुसार वाशिम जिल्हयाचे एकूण भौगोलिक क्षेत्र 513124 हेक्टर असून यापैकी लागवडी लायक क्षेत्र 429706 हेक्टर आहे. एकापैक्षा अधिक वेळा लागवडी खालील क्षेत्र 139741 हजार हेक्टर आहे.

4.1 वहितीखालील जमीनीचे धारण व त्याचे गटानुसार वर्गीकरण

वहितीखालील जमिन धारकाचे गटाप्रमाणे व भुधारकाच्या क्षेत्राची टक्केवारी 1985-86 ,1990-91,1992-93, व 1995-96 च्या कृषिगणने प्रमाणे वाशिम जिल्हयाची स्वतंत्र माहिती उपलब्ध नसल्यामुळे अकोला व वाशिम जिल्हयाची एकत्रित माहिती खालील तक्त्यात दर्शविण्यात आलेली आहे.

अ.क्र.	धारण गट	भुधारक	टक्केवारी	क्षेत्र	टक्केवारी
		1985-86	1990-91		1985-86
1	2	3	4	5	6
1	1हेक्टर पर्यंत	47.67	52.93	17.36	22.11
2	2 ते 5 हेक्टर	34.15	32.68	33.36	35.61
3	5 ते 10 हेक्टर	13.71	11.28	29.39	27.2
4	10ते20हेक्टर	4.11	2.9	16.48	12.99
5	20ते50हेक्टर	0.35	0.20	2.81	2.06
6	50व त्यावरील	0.01	-	0.60	-

4.2 पिक पध्दती

या जिल्हयात एकूण पिकाखाली 2001-2002 च्या स्थायी आकडेवारीनुसार 479022 हेक्टर जमीन असून त्यापैकी ज्वारी पिकाखालील खालील 61527 हेक्टर, अन्नधान्ये 267256 हेक्टर, कडधान्ये 180735 हेक्टर तसेच गहु या पिकाखालील 15097 हेक्टर क्षेत्र आहेण्. ज्वारी आणि कापुस ही मुख्य पिके कोरडवाहू जमिनीत घेतली जातात. बाकी रब्बी पिकांपैकी गहु व हरभरा ही मुख्य पिके आहेत. या जिल्हयात आलीताच्या सोयी कमी आसून कोरडवाहू पिकांचे प्रमाण जास्त आहे.

2001-2002 च्या स्थायी आकडेवारी नुसार ओलीताखालील एकूण क्षेत्र 23125 हेक्टर होते. जिल्ह्यात साधारणपणे कापूस हे नगदी पिक असल्यामुळे बरेच शेतकरी कापूस ह्या कोरडवाहू पिकांची लागवड करतात. मात्र नगदी पिक म्हणून सोयाबिनच्या लागवडीच्या क्षेत्रात झपाट्याने वाढ होत असून कापसाच्या लागवडीच्या क्षेत्रात मोठ्या प्रमाणात घट झालेली आहे.तसेच ज्वारी हे मुख्य अन्न असल्यामुळे ज्वारी पिका पासून जनावरांना चारा मिळत असल्यामुळे या पिकाची लागवड जास्त असते.

4.3 कृषि उत्पादन

2001 च्या जनगणने नुसार वाशिम जिल्ह्यातील जवळपास 83 टक्के श्रमशक्ती उपजिविकेसाठी पूर्णतः शेतावर अवलंबून आहे. जिल्ह्यातील एकूण लागवडीलायक क्षेत्रापैकी 94 टक्के क्षेत्र कोरडवाहू आहे. महाराष्ट्रा च्या तुलनेत हे प्रमाण 80 टक्के आहे. कृषि उत्पादकतेत वाढ होण्याच्या दृष्टीने अथक प्रयत्न करुनही आणि मूद संधारण व पाणलोट विकासाच्या कामावर मोठ्या प्रमाणावर खर्च करुनही कृषि उत्पादकतेत भरीव वाढ होण्यासाठी जोमाने प्रयत्न केल्यास कृषि अर्थव्यवस्थेत निश्चित सुधारणा होईल त्यामुळे आर्थिक विकासास गती मिळेल.

4.4 अन्नधान्य व मुख्य पिकांचे दरहेक्टरी उत्पादन

जिल्ह्यात विविध पिकांचे दरहेक्टरी उत्पादन लागवड केलेले क्षेत्र 2004-05 च्या आकडेवारी नुसार 424304 हेक्टर इतके असून 38030 हेक्टर दुसोटा क्षेत्र आहे. जिल्ह्याचे सन 2006-07 चे अन्नधान्याचे प्रति हेक्टरी उत्पादन 1259 कि.ग्रॅ. इतके आहे. तर इतर मुख्य पिकांचे प्रति हेक्टरी उत्पादन खालील प्रमाणे आहे.तांदुळ-814 गहू-2036,ज्वारी-1474,बाजरी-540,हरभरा-767,तुर-1040,मुंग-669,उडीद-732,सोयाबिन- 1606 किलो होते.

4.5 कृषि पणन

कृषि उत्पादनाच्या विक्री करीता जिल्ह्यामध्ये 6कृषिउत्पन्न बाजारसमित्या कार्यरत आहेत.त्याबाजार समित्यांचे 6 मुख्य बाजार 10 उपबाजार पेठा असून शासनाच्या एकाधिकार योजनेखालील कापूस खरेदी करण्यात येते.

4.6 जमिन सुधारणा व मृद संधारण

कोरडवाहू शेतीतील उत्पादन वाढविणे व जमिनिची धुप थांबविणे यासाठी मृद व जलसंवर्धनाची कामे मोठ्या प्रमाणात हाती घेण्यात आली आहेत.जिल्ह्यात एकात्मिक पाणलोट विकास कार्यक्रमांतर्गत विविध योजनेखाली 1992 पासून एकंदर 407 गावांची निवड करुन त्यामध्ये 812 पाणलोटोंची 3,46,421 हेक्टर क्षेत्रावर विविध कामे प्रस्तावित करण्यात आलेली आहे.मार्च 2009 पर्यंत 391 गावांमध्ये 752 पाणलोट क्षेत्रात विविध कामे घेण्यात आली असून 193 गावांतील 386 पाणलोटोखालील कामे पूर्ण झालेली आहे.

(5) सिंचन

5.1 जिल्ह्यातील सिंचनाखाली निवळ क्षेत्र 2008-09 मध्ये 23,462 हेक्टर इतके आहे.सिंचनाखाली निवळ क्षेत्रापैकी विहिरीच्या पाण्याचे सिंचित क्षेत्र सन 2004-05 नुसार 4,641 हेक्टर इतके होते.

जिल्ह्यात सिंचनासाठी वापरात आलेल्या विहिरींची संख्या सन 2004-05 नुसार 14203 होती.त्यापैकी 6,730 विहिरींवर विद्युत पंप बसविण्यात आले असून त्याद्वारे सिंचन करण्यात येते.

5.2 सिंचन प्रकल्प

जिल्ह्यात एकही मोठा प्रकल्प नाही. 2 मध्यम प्रकल्प,60 लघुप्रकल्प, 203 ल.पा.योजना ,152 कोल्हापूरी बंधारे आहेत. त्याद्वारे जुन 2009 अखेर पर्यंत 56843 हेक्टर एवढी सिंचन क्षमतेची निर्मिती झालेली आहे.सन 2007-08 मध्ये 238662 हेक्टर क्षेत्र ओलीत झालेले आहे.

5.3 निरनिराळ्या पिकांखाली ओलीतांचे क्षेत्र

2001-02 च्या स्थायी आकडेवारी नुसार ओलीता खालील एकूण क्षेत्र 23125 हेक्टर होते, त्यापैकी सर्वात जास्त 5745 हेक्टर क्षेत्र रिसोड तालुक्यात होते.सन 2001-02 मध्ये एकूण सिंचनापैकी सर्वात जास्त म्हणजे 10125 हेक्टर ओलीत गहू या पिकाखाली झाल

6. पशुधन

6.1 पशुधन

कृषि अर्थव्यवस्थेच्या विकासात पशुधन महत्वाची भूमिका बजावते.पशुधन गणना 2003 (स्थायी)च्या निष्कर्षानुसार जिल्हयात एकूण पशुधन 6,88,122 असून ते पशुगणना 1997 च्या पशुधनापेक्षा (631.251)

8 %नि वाढ आहे. कोंबडया /बदके यांची संख्या 1,93,426 इतकी आहे.जिल्हयात दरचौरस कि.मि.मागे पशुधनाची घनता 132 इतकी असून राज्याच्या दर चौ.कि.मी.120 च्या तुलनेत ती 12 ते जास्त आहे. एकूण पशुधन पैकी गाय व बैलांची संख्या 3,73,055 , म्हशी व रेडे 83,579 व शेळया/मेंढयांची संख्या 1,85,951 इतकी आहे.

6.2 पशु वैद्यकिय सेवा

पशुधनाला होणा-या साथीच्या रोगावर प्रतिबंधात्मक उपचार उपलब्ध करुन देण्यासाठी शासनामार्फत पशुवैद्यकिय सेवा पुरविली जाते. जिल्हयातील पशुधनाच्या उपचारासाठी 4 पशुवैद्यकिय सर्वचिकित्सालय 17 पशुवैद्यकिय दवाखाने व 41 प्राथमिक पशुउपचार केंद्रे कार्यरत आहेत.

6.3 दुग्ध व्यवसाय

वाशिम जिल्हयात 2 शासकिय शितकरण केंद्रे वाशिम व कारंजा येथे कार्यरत असून त्याचे प्रतिदिन शितकरण क्षमता 15000 लिटर इतकी आहे. मात्र जिल्हयातील दुग्ध उत्पादन अत्यल्प आहे.सन 2008-09 या वर्षात जिल्हयात 215 सहकारी दुग्ध उत्पादन संस्था कार्यरत असून त्याच मार्फत 543485 लिटर दुग्धाचे संकलन करण्यात आले.

(7) मत्स्यव्यवसाय

जिल्हयात संपूर्ण पणे गोडया पाण्याखाली मत्स्य संवर्धन असून 330 लहान /मोठया जलाशयापासून 2008-09 मध्ये तलाव/धरणाखाली 5451 हेक्टर व 315 कि.मी. लांबीचे नद्यांचे पात्र मत्स्य उत्पादनासाठी उपलब्ध होते. या पासून रुपये 471.80 लाख मुल्यांचे 2359.00 मे.टन मत्स्य उत्पादन झालेले आहे. यावर्षी 164.00 लाख मस्यबिज वापरण्यात आले. जिल्हयात मस्यउत्पादकांच्या 98 मत्स्यव्यवसाय सहकारी संस्था असून त्यांचे 3673 सभासद आहेत.

(8) विद्युत

जिल्हयामध्ये 4 शहर व 789 गांवे असून ,त्यापैकी 31 मार्च 2009 पर्यंत 4 शहरांचे व 702 गावांचे (87ओसाड गांवे वगळून) विद्युतीकरणाचे काम पूर्ण करण्यात आलेले आहे.

8.1 विजेचा वापर

2008-09 मध्ये 188778 हजार किलो वॅट विजेचा वापर करण्यात आलेला आहे. त्यापैकी औद्योगिक उत्पादनासाठी 31 सार्वजनिक दिवाबत्ती साठी 728,व शेती व्यवसायासाठी 33441 हजार किलो वॅट तास विजेचा वापर करण्यात आलेला आहे.

(9) खाणकाम व उद्योग

जिल्हयात प्रमुख खनिजे आढळून येत नाही.जिल्हयामध्ये नदीची रेती,मुरुम,गिटटी,रेती अशा गौण खनिजे उत्पादनापासून अल्प प्रमाणात महसूल प्राप्त होतो.

9.2 उद्योग आणि कामगार.

जिल्ह्यात सन 2008-09 मध्ये नोदणीकृत कारखानांच्या संख्या 142 होती त्यापैकी 121 कारखाने चालू स्थितीत होते व 21 कारखाने बंद होते. चालू स्थितीत असलेल्या कारखान्यांमध्ये 1719 कामगारांना रोजगार उपलब्ध करून देण्यात आलेले आहे.

(10) वाहतूक व दळणवळण

10.1 लोहमार्ग

वाशिम जिल्ह्यातील 51 कि.मी. लांबीच्या मिटरगेज मार्गाची नुकतेच ब्रॉडगेज मार्गामध्ये रुपांतर करण्यात आले असून या मार्गामुळे अकोला व हिंगोली जिल्हे जोडले गेले आहेत.

10.2 रस्त्यांची लांबी

31/3/2009 रोजी जिल्ह्यात एकूण 3041.88 कि.मी. लांबीचे रस्ते होते. त्यापैकी जिल्हा मार्गाची लांबी 612.99 कि.मी. व इतर मार्गाचा लांबीचे 792.16 कि.मी. चौरस रस्ते होते. जिल्ह्यात राष्ट्रीय महामार्ग नाहीत. यापैकी डांबरीकरण रस्ते 2132.03 कि.मी., खडी रस्त्याचे 773.94 कि.मी. तर सिमेंट रस्त्यांची लांबी 104.04 कि.मी. व इतर माल वापरून तयार केलेल्या रस्त्यांची लांबी 31.87 कि.मी. आहे.

10.3 नोदणी कृत वाहने.

31/3/2009 अखेर नोदणी केलेल्या वाहनांची संख्या 91706 असून त्यामध्ये 70956 वाहने मोटार सायकली व स्कुटर्स या प्रकारची आहेत.

10.4 टपाल व तार सेवा

31/3/2009 अखेर जिल्ह्यात 164 टपाल कार्यालये, व 774 पत्रपेट्या असून 195 पोस्टमन कार्यरत आहेत. पोस्टाची सुविधा असलेली गांवे 162 असून सार्वजनिक (पिसिओ) दुरध्वनीची संख्या 2002 आहे. तर (बिएसएनएल) वैयक्तिक दुरध्वनीची संख्या 24688 इतकी आहे.

(11) रोजगार

11.1 रोजगार

जिल्ह्यातील निरनिराळ्या उद्योगातील सन 2008 मधील 205 आस्थापना कडून रोजगार विषयक माहिती प्राप्त झाली. त्यानुसार कामगारांची संख्या 9371 असून त्यापैकी शासकिय क्षेत्रात 3076 कामगार व निमशासकिय क्षेत्रात 2987 व खाजगी क्षेत्रात 3308 कामगार आहेत.

11.2 रोजगार व स्वयंरोजगार विनिमय केंद्र

जिल्ह्यात स्वयंरोजगार केंद्राची निर्मिती 15/11/2000 रोजी झाली रोजगार व स्वयंरोजगार विनिमय केंद्रातील आकडेवारी असे स्पष्ट होते की, सन 2008 मध्ये पटावरील अर्जदारांची संख्या 39275 नोदली गेलेली आहे. त्यापैकी 9 उमेदवारांना रोजगार प्राप्त झाला आहे. सेवायोजन केंद्राचा उपयोग करण्यात सन 2008-09 मध्ये 118 मालक होते. नोकरी मिळाल्याने उमेदवारांपैकी 1 खाजगी क्षेत्रात व 8 सार्वजनिक क्षेत्रातील होते.

(12) सहकारी संस्था

जिल्ह्यात 31/3/2009 अखेर एकूण 1346 संस्था होत्या. त्यापैकी प्राथमिक कृषि सहकारी पतसंस्था 424 कर्मचारी, कर्मचारी पतसंस्था 65, नागरी पतसंस्था 52, पणन संस्था 10, खरेदी विक्री संघ व नागरी बँक 1, उत्पादन संस्था 372, सामुहिक संस्था 414 आहेत

(13) अधिकोष

जिल्हयात 2009 अखेरीस वर्गीकृत बँकांची शाखा कार्यालये 34 आहेत.जिल्हयात दरलाख लोकसंख्ये मागे 3 अधिकोष कार्यरत असल्याचे दिसते. त्याशिवाय जिल्हयात सहकारी अधिकोषाच्या 18 शाखा आहेत. यावर्गीकृत ग्रामीण बँकांचा समावेश आहे.

(14) बाजार भाव

प्रमुख धान्यामध्ये गव्हाचे 2008-09 या वर्षामधिल सरासरी घाऊक बाजारा वर दर गहू किंवटल मागे 1134 रुपये,ज्वारीचा 692 दर होता. प्रामुख्याने या जिल्हयातील सर्वसाधारण शहरी लोकांचे मुख्य खाद्य गहू व ग्रामीण भागातील मुख्य खाद्य ज्वारी हे आहे.किंवटल धान्यामध्ये 2008-09 या वर्षी तुर या पिकांचा दर रुपये 2792 प्रति किंवटल होते.जिल्हयामध्ये तंतुच्या पिकांमध्ये कापूस हे महत्वाचे पिक असून कापसाची खरेदी ही एकाधिकार कापूस योजनेखाली करण्यात येते. कापसाचे भाव पूर्ण हंगामाकरिता ठरलेले असून एच-4 या सुपर कापसाचे भाव रुपये 2850/- प्रति किंवटल होता.

(15) शैक्षणिक सुविधा

15.1 शैक्षणिक संस्था व विद्यार्थ्यांची संख्या

जिल्हयात सन 2007-08 मध्ये 911प्राथमिक शाळांची संख्या,194 माध्यमिक शाळांची संख्या, 94 उच्च माध्यमिक व कनिष्ठे महाविद्यालये व 9 सामान्य शिक्षण विद्यालये होती. सन 2007-08 मध्ये विद्यार्थ्यांची एकूण संख्या 290896 होती. तसेच शिक्षकांची संख्या एकूण 8053 होती. त्यापैकी 3982 प्राथमिक,1945 माध्यमिक,1961 उच्च /कनिष्ठ महाविद्यालयीन शिक्षक तर 165 महाविद्यालयीन शिक्षक होते. एकूण शिक्षकांपैकी 83.73 टक्के शिक्षक प्रशिक्षित आहेत.

15.2 प्रौढ शिक्षण

सन 2003-04 मध्ये जिल्हा संपूर्ण साक्षरता अभियाना खाली साक्षर जिल्हा म्हणून जाहिर करण्यात आलेला आहे.

(16) सार्वजनिक आरोग्य सेवा.

16.1 आरोग्य सेवा

जिल्हयामध्ये सार्वजनिक आरोग्याच्या सेवा अंतर्गत 8 रुग्णालये 11 दवाखाने व 25 प्राथमिक आरोग्य केंद्र कार्यरत असून अंतर रुग्णालयांसाठी एकूण 402 खाटांची सोय आहे. तर 87 डॉक्टर व 233 परिचारिका आहेत. उपचार केलेल्या आंतर रुग्णा पैकी 15275 पुरुष 22074 स्त्रिया,4498 मुले तर उपचार केलेल्या बाहय रुग्णापैकी 190016 पुरुष 194903 स्त्रिया व 106072 मुले होती.

16.2 कुटुंब कल्याण कार्यक्रम.

जिल्हयामध्ये 31/3/09 रोजी एकूण 28 कुटुंब नियोजन केंद्र कार्यान्वित होती.सदर कार्यक्रमांतर्गत निर्बिर्जीकरण केलेल्या व्यक्तींची संख्या 6584 होती. त्यापैकी 282 पुरुष शस्त्रक्रिया व 6302 स्त्रियांवरील शस्त्रक्रिया करण्यात आल्या. हा कार्यक्रम लोकसंख्येला आळा घालण्याच्या दृष्टीकोणाने अत्यंत महत्वाचा आहे.

16.3 जन्म व मृत्युचे प्रमाण.

सन 2004 मध्ये जिल्हयात 16261 जन्म व सन 2004 मध्ये 4106 मृत्युची नोंद करण्यात आली. एकूण मृत्यु पैकी 83 बालमृत्यु होते.

(17)कमजोर घटकांचे कल्याण

17.1 निरनिराळ्या उपक्रमाद्वारे शासन हे कमजोर घटकांच्या कल्याणाकरीता जिल्हास्तरावर व तालुकास्तरावर निरनिराळ्या योजना राबविते. ग्रामीण क्षेत्रातील भुमिहिन मजुरांना घर बांधण्याकरीता व पंप बसविण्याकरीता कर्ज रुपाने अर्थ सहाय व अनुदान सुध्दा देते. तसेच मागासवर्गीय विद्यार्थ्यांसाठी विद्या वेतन माध्यमिक परिक्षेत शिषवृत्ती तसेच आर्थिक दृष्ट्या मागासवर्गीय विद्यार्थ्यांना माध्यमिक परिक्षेअंतर्गत स्तरावर गुणवत्ता शिष्यवृत्ती दिली जाते. सदरील योजना ह्या आदिवासी /समाजकल्याणामार्फत राबविल्या जाते.

17.2 अनु-जाती उपाययोजना

मागासवर्गीयांचा आर्थिक विकास साधण्यासाठी राज्यशासना तर्फे ही योजना सन 1982-83 पासून येत आहे. या योजनेत प्रत्येक पंचायत समिती मध्ये ज्यांचे उन्नत रुपये 3700/- पेक्षा कमी आहे अशा कुटुंबांना ही योजना लागू आहे. तसेच 6 हेक्टर पर्यंत कोरडवाहू जमिन ज्या शेतक-यांकडे आहे अशा शेतक-यांना या योजनेचा लाभ घेता येता. त्यामध्ये सुधारीत अवजारे,बैल-जोडी खरेदी,निविष्ठा संच व लघु सिंचन या योजनेकरिता शासकीय अनुदान देण्यात येते.

सन 2008-09 मध्ये अनु-जाती उपयोजना रुपये 893.70 लाख खर्च जिल्हयाकरून करण्यात आलेला आहे.तसेच जिल्हयात अनुसुचित जातीची एकूण लोकसंख्या 7.00 टक्के आहे.जिल्हयात आदिवासी च्या सर्वांगिण विकासासाठी ओ.टी.एस.पी. योजना असून सन 2008-09 मध्ये रुपये 416.79 लाख खर्च करण्यात आलेला आहे.

17.3 रोजगार हमी योजना

रोजगार हमी योजना ही एक अत्यंत महत्वाची योजना आहे.यात काम करू शकणा-या प्रत्येक व्यक्तीला कामाची हमी हा योजनेचा मुख्य उद्देश आहे. सन 2008-09 मध्ये या योजनेवर 258.00 लाख रुपये खर्च झाले व त्याद्वारे 3.80 लाख मनुष्य दिवस निर्मिती झाली.

17.4 एकात्मिक ग्रामीण विकास योजना

जिल्हयातील दारिद्रय रेषेखालील असणा-या कुटुंबांना आर्थिक सहाय्य देऊन त्यांचे राहणीमान उच्चाविण्याचा एकात्मिक ग्रामीण विकास योजना विस कलमी कार्यक्रमांतर्गत राबविण्यात येते.2001 च्या गणनेनुसार जिल्हयात 88,698 कुटुंब दारिद्रय रेषे खाली जिवन जगत आहेत. या योजनेअंतर्गत अशा कुटुंबांना राष्ट्रीयकृत व इतर बँकांमार्फत कर्ज व अनुदान स्वरूपात मदत करण्यात येऊन त्यांना दारिद्रयरेषेच्या वर आणण्याचे प्रयत्न करण्यात येतात. सदरील कार्यक्रम राबविण्यासाठी शासनाने जिल्हा पातळीवर जिल्हा परिषदे अंतर्गत ग्रामीण विकास यंत्रणा स्थापन केलेली आहे.त्याद्वारे सन 2008-09 मध्ये विविध रोजगार रुपये 1200.72 लाख खर्च करण्यात आला आहे.

(18) इतर

18.1 जिल्हा परिषद ,नगरपरिषद व ग्राम पंचायत उत्पन्न खर्च .

वाशिम जिल्हयाची नव्यानेच निर्मिती झाली असून या जिल्हयातील जिल्हापरिषदेचा सन 2007-08 सुधारीत अंदाजानुसार उत्पन्न जमा रुपये 32321.90 लाख व खर्च रुपये 27572.09 लाख होता.अखेरची शिल्लक रुपये 4749.81 लाख होती.सन 2008-09 वर्षाचे अंदाजित उत्पन्न जमारुपये 36151.27 लाख व खर्च रुपये 30339.00 लाख आणि अखेरची शिल्लक रुपये 5812.27 लाख रुपये अपेक्षित आहे.

18.2 नगर परिषद

जिल्हयामध्ये एकूण 4 नगर परिषद कार्यरत असून वाशिम आणि कारंजा नगरपरिषदा या ब वर्ग गटामध्ये मोडतात.जिल्हयातील एकूण नगरपरिषदेचे उत्पन्न रुपये 3204.25 लाख व खर्च रुपये 2626.43 लाख होता.नगरपरिषदांची जकात व कर हीच उत्पन्नाची प्रमुख साधने आहेत.

18.3 ग्राम पंचायत

जिल्ह्यामध्ये 493 ग्रामपंचायती कार्यरत आहेत. सर्व ग्रामपंचायतीचा एकत्रित विकास केला असता सन 2008-09 या वर्षी उत्पन्न रुपये 2011.03 लाख उत्पन्न होते. तर खर्च रुपये 1596.05 लाख होता.

18.4 पोलीस

जिल्ह्यात कायदा व सुव्यवस्था राखण्यासाठी सन 2008-09 मध्ये एकूण 1363 पोलीस कर्मचारी आहेत. व जिल्ह्यात एकूण 11 पोलीस ठाणे व 11 आऊट पोस्ट आहेत.

18.5 करमणूक व प्रेक्षणीय स्थळे

वाशिम जिल्ह्यात 2008-09 या वर्षामध्ये एकूण 9 कायमस्वरूपी 2 फिरती चित्रपटगृहे चालू आहेत. करमणूक करा पासून सन 2008-09 या वर्षामध्ये रुपये 47.66 लाख कर वसूल करण्यात आला.

18.6 प्रेक्षणीय स्थळे

जिल्ह्यातील वाशिम या शहरामध्ये प्रसिध्द बालाजी मंदिर असून तालुका कारंजा मध्ये नृसिंहसरस्वती गुरुमंदिर आहे. तसेच तहसिल रिसोड येथील लोणी यागांवी श्री संत सखाराम महाराज संस्थान आहे. वाशिम जिल्ह्यात ब-याच ठिकाणी प्रेक्षणीय व प्रसिध्द तिर्थक्षेत्र आहेत.

18.7 वृत्तपत्रे व नियत कालीके

जिल्ह्यात 31/3/09 मध्ये 6 दैनिक ,7 साप्ताहिक असून हे सर्व मराठी भाषेतील आहेत. जिल्ह्यात एकूण 46 मुद्रणालय आहेत.

18.8 जमिन महसूल

महसूल विभागामार्फत जमिन महसूल गोळा करण्यात येतो सन 2008-09 वर्षात महसूल वसुलीचे 199167 खातेदार होते. वर्षाची एकत्रित वसुली रुपये 166.97 लाख आहे.

-----% % % % % %-----

टिप:- वाशिम जिल्ह्याची नव्यानेच निर्मिती झालेली असल्यामुळे वरील पैकी काही मुद्यांची माहिती ही अकोला

व वाशिम जिल्ह्याचे एकत्रित देण्यात आलेली आहे.

जिल्हा सामाजिक व आर्थिक समालोचन मार्च 2009				
दृष्टिक्षेपात वाशिम जिल्हा				
अ.क्र.	बाब	परिमाण	जिल्हा	महाराष्ट्र
1	2	3	4	5
एक	प्राकृतिक रचना			
1	भौगोलिक स्थान			
	1.1 उत्तर अक्षांश	अंश	19.06 ते 21.16	16.4-22.1
	1.2 पूर्व रेखांश	अंश	76.7 ते 77.14	72.6-80.9
	1.3 क्षेत्रफळ	चौ.कि.मी.	5.23	308
2	प्रशासकीय रचना			
	2.1 तालुके	संख्या	6	358
	2.2 शहरे	संख्या	4	378 #
	2.3 एकूण गावे	संख्या	789	43711
	2.4 पैकी निर्जन गावे	संख्या	87	2616
दोन	स्थानिक स्वराज्य संस्था			
1	महानगरपालिका	संख्या	0	22
2	नगरपरिषदा	संख्या	4	225
3	कटकमंडळे	संख्या	0	7
4	पंचायत समित्या	संख्या	6	351
5	ग्रामपंचायती	संख्या	493	27920
तीन	लोकसंख्या (2001)			
1	ग्रामीण	हजार	842	55778
2	नागरी	हजार	178	41101
3	एकूण	हजार	1020	96879
4	पुरुष	हजार	526	50401
5	स्त्रिया	हजार	494	46478
6	स्त्रिया प्रति हजार पुरुष	संख्या	939	922
7	अनुसूचित जातींची लोकसंख्या	हजार	162	9882
	7.1 एकूण लोकसंख्येशी प्रमाण	टक्के	15.88	10.2
8	अनुसूचित जमातींची लोकसंख्या	हजार	71	8577
	8.1 एकूण लोकसंख्येशी प्रमाण	टक्के	6.96	8.9
9	घनता (लोकसंख्या प्रति चौ.कि.मी.)	संख्या	196	315

जिल्हा सामाजिक व आर्थिक समालोचन मार्च 2009				
दृष्टिक्षेपात वाशिम जिल्हा				
अ.क्र.	बाब	परिमाण	जिल्हा	महाराष्ट्र
1	2	3	4	5
10	साक्षरतेचे प्रमाण		73.40	76.9
	10.1 ग्रामीण	टक्के	57.60	70.4
	10.2 नागरी	टक्के	82.40	85.5
	10.3 एकूण	टक्के	73.37	76.9
	10.4 पुरुष	टक्के	85.44	86.0
	10.5 स्त्रिया	टक्के	60.57	67.0
	10.6 साक्षरतेमध्ये जिल्हयाचा राज्यात क्रमांक	क्रम संख्या	--	दुसरा
11	दारिद्र्य रेषेखालील ग्रामीण कुटुंबे (1998)	लाख	0.89	45.03
चार	जिल्हा उत्पन्न अंदाज			
1	चालू किंमतीनुसार (1999-2000)		(2007-08)	
	1.1 एकूण उत्पन्न (स्थूल) (2007-08)	कोटी रु.	3288	590995
	1.2 दरडोई उत्पन्न (स्थूल) (2007-08)	रुपये	29853	55068
	1.3 एकूण उत्पन्न (निव्वळ) (2007-08)	कोटी रु.	2956	504951
	1.4 दरडोई उत्पन्न (निव्वळ) (2007-08)	रुपये	26838	47051
2	स्थिर किंमतीनुसार (1999-2000)		(2007-08)	
	2.1 एकूण उत्पन्न (स्थूल) (2007-08)	कोटी रु.	2182	416248
	2.2 दरडोई उत्पन्न (स्थूल) (2007-08)	रुपये	19817	38725
	2.3 एकूण उत्पन्न (निव्वळ) (2007-08)	कोटी रु.	1966	357402
	2.4 दरडोई उत्पन्न (निव्वळ) (2007-08)	रुपये	17853	33302
पाच	कृषि (2004-2005)			
1	भौगोलिक क्षेत्र	हजार हेक्टर	514	30758
2	जंगलव्याप्त क्षेत्र	हजार हेक्टर	35	5213
3	जंगलव्याप्त क्षेत्राचे भौगोलिक क्षेत्राशी प्रमाण	टक्के	6.89	16.94
4	शेतीला उपलब्ध नसलेली जमीन			
	4.1 बिगर- शेती वापराखालील	हजार हेक्टर	8	1412
	4.2 पडीत आणि लागवाडीलायक नसलेली	हजार हेक्टर	18	1720
	4.3 एकूण (4.1 + 4.2)	हजार हेक्टर	26	3132

जिल्हा सामाजिक व आर्थिक समालोचन मार्च 2009				
दृष्टिक्षेपात वाशिम जिल्हा				
अ.क्र.	बाब	परिमाण	जिल्हा	महाराष्ट्र
1	2	3	4	5
5	पडीत जमिनीव्यतिरिक्त लागवड न केलेली इतर जमीन (2004-2005)			
	5.1 कायम गुरेचरण व इतर	हजार हेक्टर	34	1252
	5.2 झाडे-झुडपांखालील	हजार हेक्टर	1	249
	5.3 लागवडीलायक परंतु पडीत	हजार हेक्टर	10	915
6	पडीत जमीन (2004-2005)			
	6.1 चालू पड	हजार हेक्टर	8	1323
	6.2 इतर पड	हजार हेक्टर	12	1196
7	पिकाखालील क्षेत्र (2004-2005)			
	7.1 पिकाखालील निव्वळ क्षेत्र	हजार हेक्टर	386	17478
	7.2 दुसोटा क्षेत्र	हजार हेक्टर	38	5009
	7.3 एकूण पिकाखालील क्षेत्र	हजार हेक्टर	424	22487
8	ओलिता खालील क्षेत्र (2004-2005)			
	8.1 निव्वळ ओलित क्षेत्र	हजार हेक्टर	6	3246
	8.2 एकूण ओलित क्षेत्र	हजार हेक्टर	22	3958
9	महत्वाच्या पिकाखालील क्षेत्र (2004-2005)			
	9.1 तृणधान्ये	हजार हेक्टर	55	9149
	9.2 कडधान्ये	हजार हेक्टर	90	4057
	9.3 तेलबिया	हजार हेक्टर	173	3824
	9.4 ऊस	हजार हेक्टर	0.23	N.A.
	9.5 कापूस	हजार हेक्टर	84	3195
10	पर्जन्य (सरासरी)	मि.मी.	621.18	N.A.
11	जमीन वहिती धारण संख्या (1995-96)			
	11.1 क्षेत्र 2 हेक्टरपेक्षा कमी	हजार	1540	6693
	11.2 क्षेत्र 2 ते 10 हेक्टर	हजार	1274	11308
	11.3 क्षेत्र 10 हेक्टरपेक्षा जास्त	हजार	90	1879
सहा	जलसिंचन पूर्ण झालेले पाटबंधारे प्रकल्प व त्यांखालील लाभक्षेत्र			
1	मोठे पाटबंधारे प्रकल्प	संख्या	--	77
	1.1 लाभक्षेत्र	हजार हेक्टर	--	2518
2	मध्यम पाटबंधारे प्रकल्प	संख्या	3	244
	2.1 लाभक्षेत्र	हजार हेक्टर	6	782

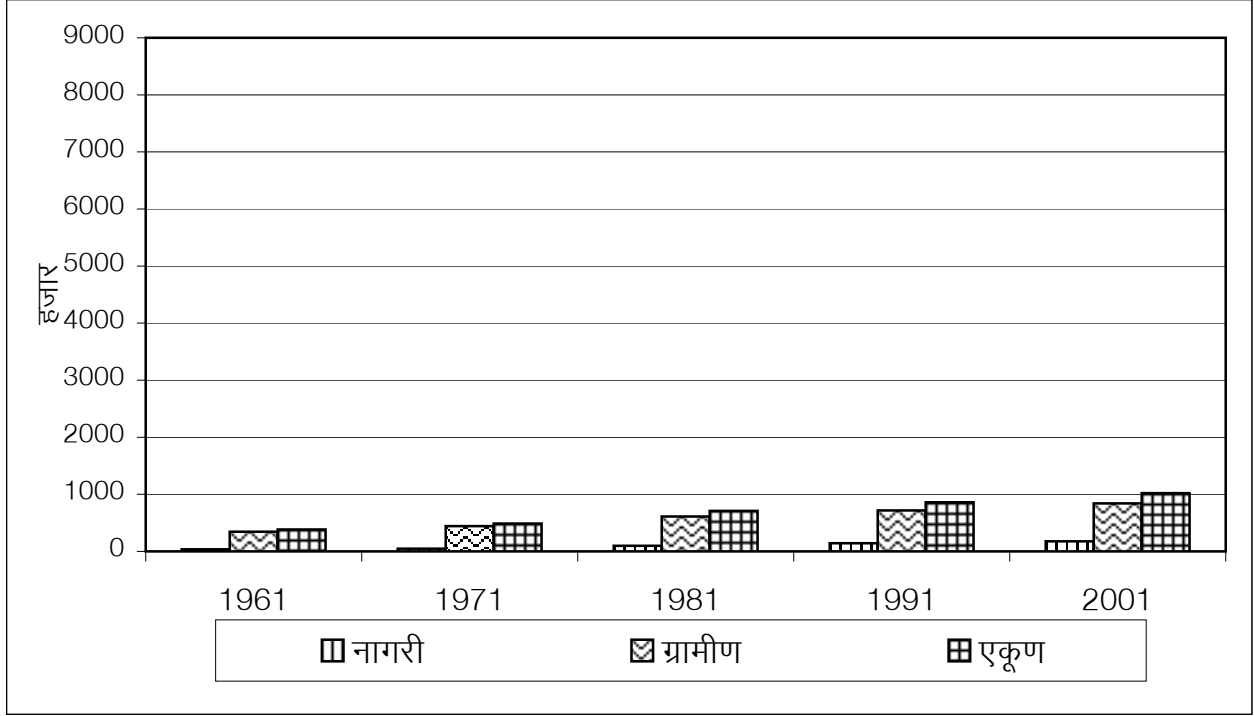
जिल्हा सामाजिक व आर्थिक समालोचन मार्च 2009				
दृष्टिक्षेपात वाशिम जिल्हा				
अ.क्र.	बाब	परिमाण	जिल्हा	महाराष्ट्र
1	2	3	4	5
3	लघु पाटबंधारे प्रकल्प (राज्यक्षेत्र)	संख्या	60	2930
	3.1 लाभक्षेत्र	हजार हेक्टर	26	1186
4	सिंचन विहिरीखाली भिजणारे क्षेत्र	हजार हेक्टर	5	868
सात पशुसंवर्धन (पशुगणना -2003 स्थायी माहिती)				
1	एकूण पशुधन	हजार	688	37,058
2	गो जातीय	हजार	373	16,738
3	महिषवर्गीय	हजार	84	6,084
4	मेंढया व शेळ्या	हजार	186	13,624
5	कोंबडया व बदके	हजार	193	34596
आठ सहकार क्षेत्र				
1	सहकारी संस्था	संख्या	1346	205753
2	प्राथमिक कृषि सहकारी पतसंस्था	संख्या	424	21,248
	2.1 सभासद संख्या	हजार	241	12,438
	2.2 दिलेली कर्जे	लाख रु.	7234.44	582825
	2.2 येणे कर्जे	लाख रु.	5063.96	819490
3	सहकारी दुग्धसंस्था	संख्या	175	30075
नऊ वीज				
1	विद्युतीकरण झालेली गावे	संख्या	702	36312
2	वीज पुरवठा केलेले कृषी पंप संच	हजार	--	2895
3	विजेचा वापर		188.78	
	3.1 घरगुती	दशलक्ष कि.वॅ.तास	150.30	15553
	3.2 वाणिज्यिक	दशलक्ष कि.वॅ.तास	3.42	6661
	3.3 औद्योगिक	दशलक्ष कि.वॅ.तास	0.31	30323
	3.4 कृषि	दशलक्ष कि.वॅ.तास	33.44	12676
	3.5 इतर	दशलक्ष कि.वॅ.तास	1.59	4625
	3.6 एकूण (3.1 ते 3.5)	दशलक्ष कि.वॅ.तास	189.06	69,838

जिल्हा सामाजिक व आर्थिक समालोचन मार्च 2009				
दृष्टिक्षेपात वाशिम जिल्हा				
अ.क्र.	बाब	परिमाण	जिल्हा	महाराष्ट्र
1	2	3	4	5
दहा परिवहन व दळणवळण				
1	रेल्वे मार्गाची एकूण लांबी	कि.मी.	51	5917
2	रस्त्यांनी जोडलेली गावे			
	2.1 बारमाही	संख्या	699	38,483
	2.2 हंगामी	संख्या	2	1397
3	रस्त्यांची लांबी (पृष्ठांकित)			
	3.1 राष्ट्रीय महामार्ग (2009 अखेर)	कि.मी.		4367
	3.2 राज्य महामार्ग	कि.मी.	570	33,800
	3.3 प्रमुख जिल्हामार्ग	कि.मी.	613	49393
	3.4 इतर जिल्हामार्ग	कि.मी.	792	45886
	3.5 ग्रामीण रस्ते	कि.मी.	841	102149
	3.6 एकूण (3.1 ते 3.5)	कि.मी.	2816	235595
अकरा नोंदणीकृत कारखाने व रोजगार				
1	नोंदणीकृत कारखाने (2007)	संख्या	142	36863
2	नोंदणीकृत चालू कारखाने (त्यांतील कामगार)	संख्या	121	30831
		संख्या	1719	1376000
3	साखर कारखाने	संख्या	1 बंद	201
	(साखरेचे उत्पादन)	हजार मे. टन	--	90976
4	सहकारी सूत गिरण्या	संख्या	1 बंद	122
बारा कर्मचारी गणना (1 जुलै 2007 रोजी भरलेली पदे)				
1	शासकीय	हजार	6	581
2	जिल्हा परिषदा	हजार	7	457
3	नगर परिषदा	हजार	1	52
4	महानगरपालिका	हजार	--	112

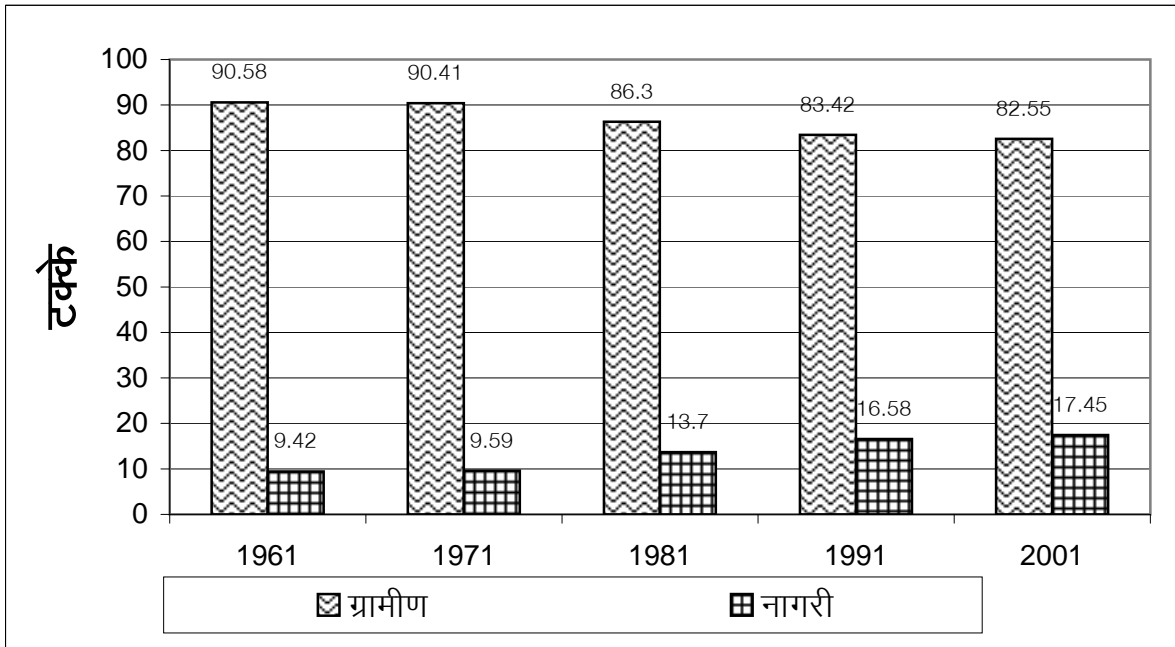
जिल्हा सामाजिक व आर्थिक समालोचन मार्च 2009				
दृष्टिक्षेपात वाशिम जिल्हा				
अ.क्र.	बाब	परिमाण	जिल्हा	महाराष्ट्र
1	2	3	4	5
तेरा	शिक्षण क्षेत्र (2007-08 अंदाजित)			
1	प्राथमिक शिक्षण (2007-08)			
	1.1 एकूण शाळा	संख्या	911	72053
	1.2 विद्यार्थी	हजार	171.39	11392
	1.3 शिक्षक	हजार	4	342
	1.4 प्रति शिक्षक विद्यार्थी	संख्या	43	33
2	माध्यमिक शिक्षण (2007-08)			
	2.1 एकूण शाळा	संख्या	194	20339
	2.2 विद्यार्थी	हजार	52.85	11484
	2.3 शिक्षक	हजार	1.94	302
	2.4 प्रति शिक्षक विद्यार्थी	संख्या	28	38
3	उच्च शिक्षण (2007-08)			
	3.1 संस्था	संख्या	94	2618
	3.2 एकूण विद्यार्थी	हजार	62.99	1382
4	तांत्रिक व व्यवसाय शिक्षण			
	4.1 व्यवसाय पदवी शिक्षण संस्था	संख्या	1	687
	(प्रवेश क्षमता)	संख्या	--	79778
	4.2 व्यवसाय पदविका शिक्षण संस्था	संख्या	1	689
	(प्रवेश क्षमता)	संख्या	--	91203
	4.3 शासकीय औद्योगिक प्रशिक्षण संस्था	संख्या	6	407
	(प्रवेश क्षमता)	संख्या	--	71497
	4.4 अशासकीय औद्योगिक प्रशिक्षण संस्था	संख्या	--	210
	(प्रवेश क्षमता)	संख्या	--	24426
चौदा	सार्वजनिक आरोग्य (2008-09)			
1	रुग्णालये	संख्या	8	1099
2	दवाखाने	संख्या	11	2072
3	प्राथमिक आरोग्य केंद्रे	संख्या	25	1818
4	प्राथमिक आरोग्य उपकेंद्रे	संख्या	153	N. A.
5	प्राथमिक आरोग्य पथके	संख्या	1	177

जिल्हा सामाजिक व आर्थिक समालोचन मार्च 2009				
दृष्टिक्षेपात वाशिम जिल्हा				
अ.क्र.	बाब	परिमाण	जिल्हा	महाराष्ट्र
1	2	3	4	5
पंधरा	आदिवासी कल्याणकारी योजना			
1	आदिवासी आश्रमशाळा	संख्या	8	1105
	(त्यांतील विद्यार्थी)	संख्या	2931	418815
सोळा	मागासवर्गीयांसाठी कल्याणकारी योजना			
2	मागासवर्गीयांसाठी वसतिगृहे	संख्या	4	271
	(त्यांतील विद्यार्थी)	संख्या	305	22668
सतरा	सार्वजनिक वितरण व्यवस्था			
1	रास्त भावाची दुकाने	संख्या	774	50083
2	पुरविलेला एकूण साठा			
	2.1 गहू	हजार टन	25.96	1294
	2.2 तांदूळ	हजार टन	43.41	1128
3	शासकीय गोदामे	संख्या	11	973
	(साठवण क्षमता)	हजार टन	7.17	584.41
* * *				

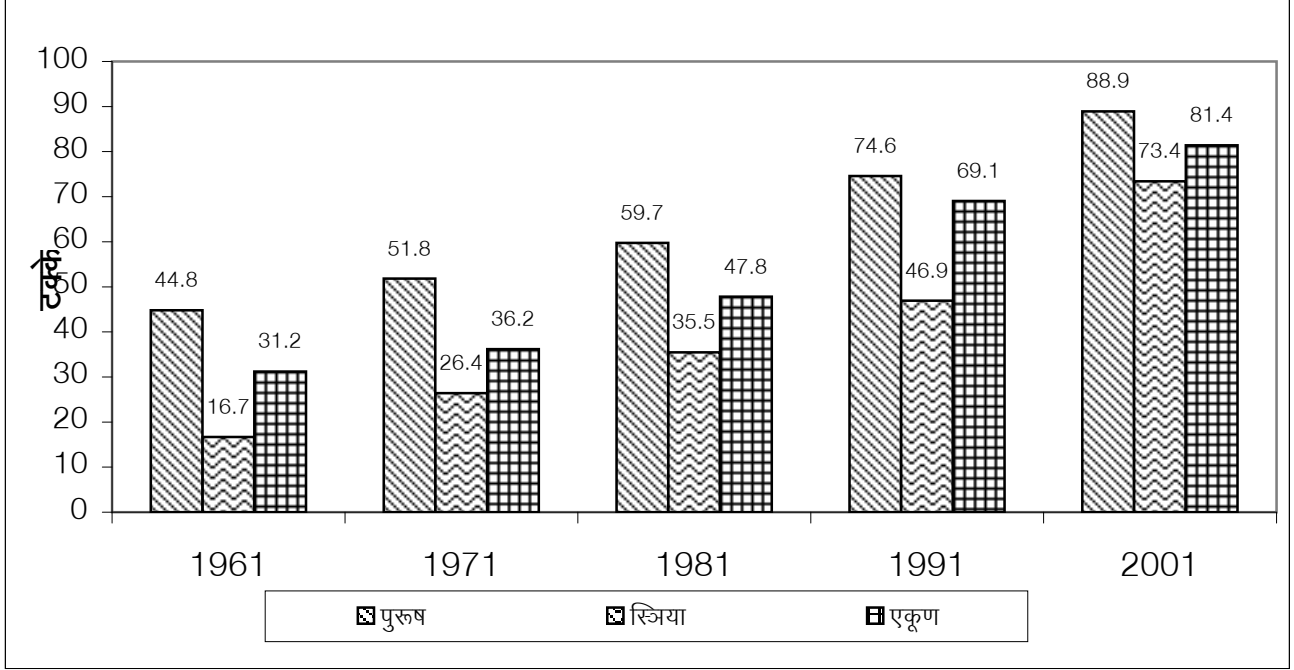
आलेख क्र 1
जिल्ह्याची लोकसंख्या
(जनगणनांनुसार)



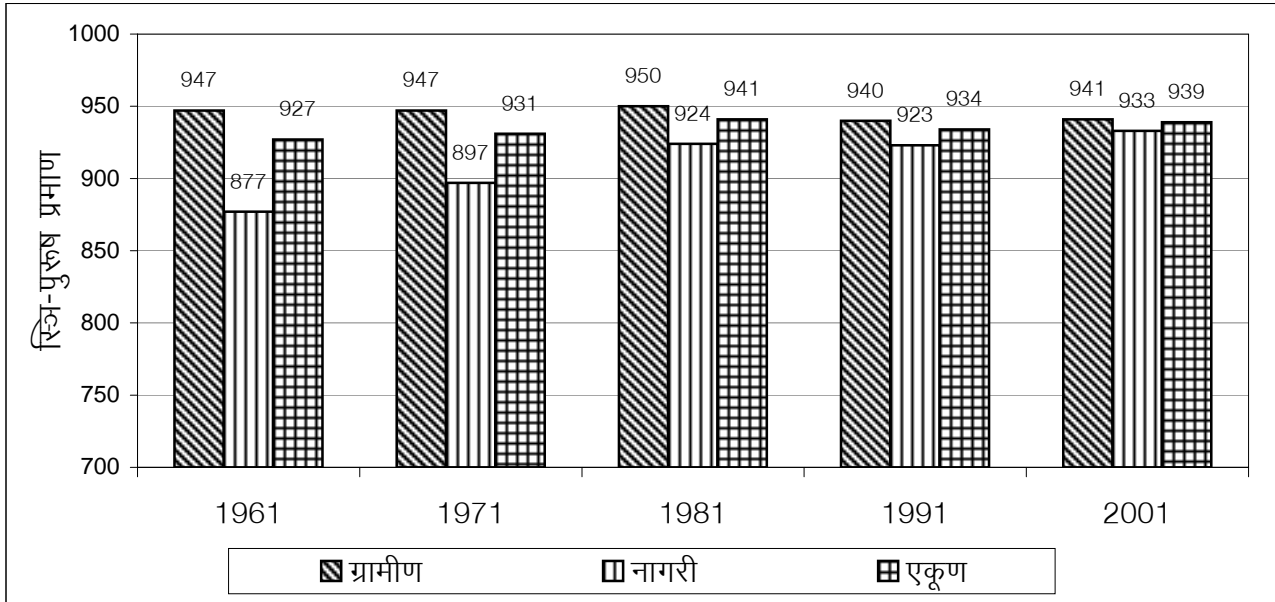
आलेख क्र 2
जिल्ह्याची लोकसंख्या
(जनगणनांनुसार)



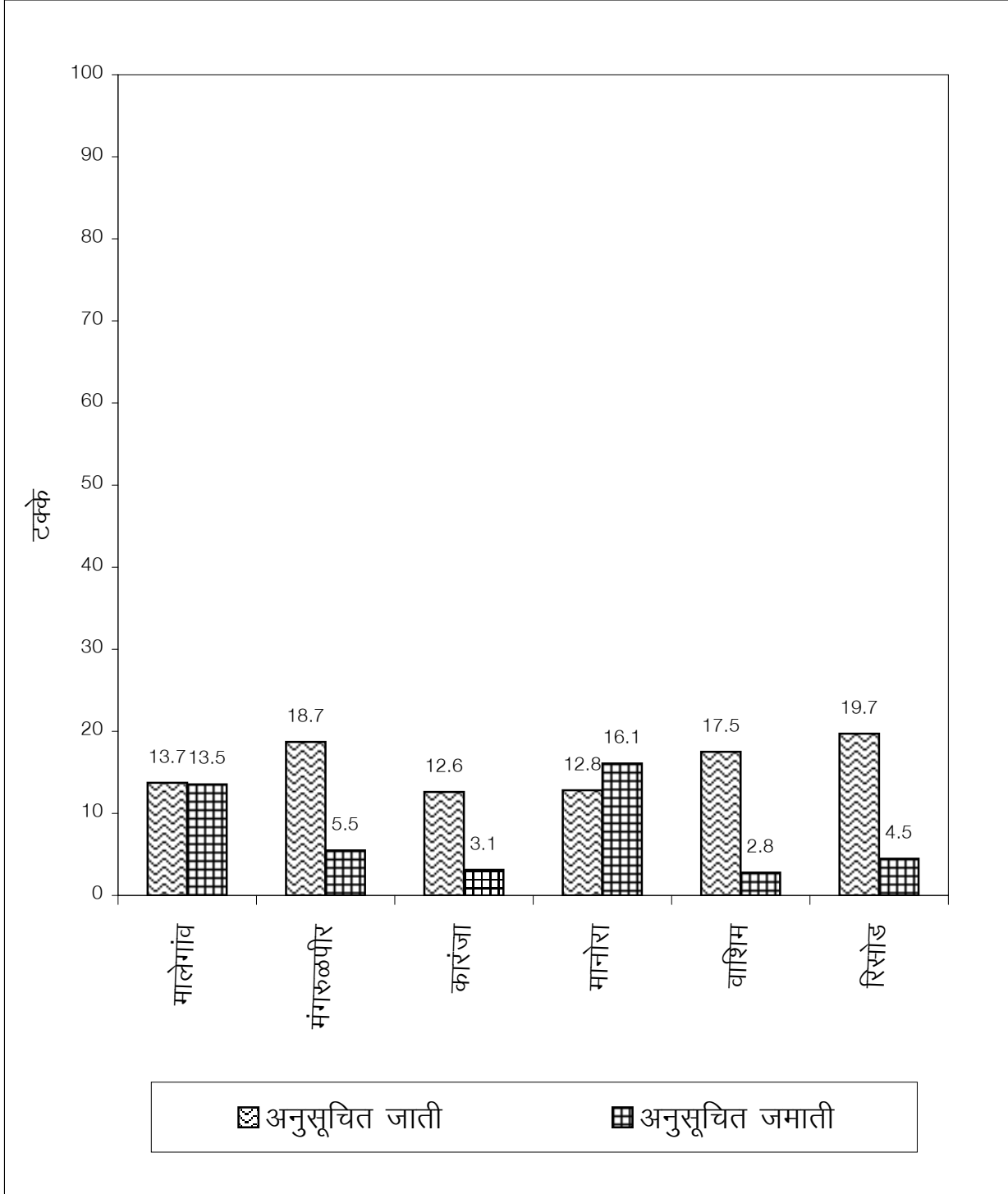
आलेख क्र 3
जिल्ह्यातील साक्षरतेचे प्रमाण
(जनगणनांनुसार)



आलेख क्र 4
जिल्ह्यातील स्त्रि-पुरुष प्रमाण
(जनगणनांनुसार)



आलेख क्र 5
जिल्ह्यातील अनुसूचित जाती/जमातीच्या लोकसंख्येची तहसीलनिहाय टक्केवारी
(जनगणना 2001 नुसार)



तक्ता क्रमांक - 1.1												
निवडक निर्देशक												
जिल्हा - वाशिम			संदर्भ कालावधी- 1960 ते 2009									
अनु.	बाब	परिमाण	संदर्भ वर्ष									
			1960-61	1970-71	1980-81	1990-91	2000-01	2003-04	2004-05	2005-06	2007-08	2008-09
(1)	(2)	(3)	(4)	(5)	(6)	(7)	(8)	(10)	(10)	(10)	(10)	(10)
एक	क्षेत्रफळ व लोकसंख्या :							2001	2001	2001	2001	2001
1	क्षेत्रफळ	चौ.कि.मी.	11000	11000	11000	11000	5095	5196	5196	5196	5196	5196
2	गावे	संख्या	उना	उना	उना	उना	789	789	789	789	789	789
3	शहरे	संख्या	उना	उना	उना	उना	4	4	4	4	4	4
4	एकूण लोकसंख्या	हजार	383	489	1055	862	1020	1020	1020	1020	1020	1020
5	शहरी लोकसंख्येचे प्रमाण	टक्के	9.55	9.59	20.15	16.59	17.49	17.49	17.49	17.49	17.49	17.49
6	घनता (लोकसंख्या प्रति चौ.कि.मी.)	संख्या	70	153	150	160	196	196	196	196	196	196
7	स्त्रिया प्रतिएक हजार पुरुष	संख्या	958	643	965	976	939	939	939	939	939	939
दोन	साक्षरतेचे प्रमाण							2001	2001	2001	2001	2001
1	पुरुष	टक्के	44.8	51.8	59.7	77.6	86.0	86.0	85.44	85.44	85.44	85.44
2	स्त्रिया	टक्के	16.7	26.5	35.5	58.2	61.3	61.3	60.57	60.57	60.57	60.57
3	एकूण	टक्के	29.6	36.2	47.8	65.8	74.0	74.0	73.40	73.40	73.40	73.40
4	ग्रामीण	टक्के	उना	उना	उना	उना	57.6	57.6	57.60	57.60	57.60	57.60
5	नागरी	टक्के	उना	उना	उना	उना	82.4	82.4	82.40	82.40	82.40	82.40
तीन	स्थानिक स्वराज्य संस्था											
1	महानगरपालिका	संख्या	0	0	0	0	0	0	0	0	0	0
2	नगरपरिषदा	संख्या	9	9	9	10	4	4	4	4	4	4
3	कटक मंडळे	संख्या	0	0	0	0	0	0	0	0	0	0
4	पंचायत समित्या	संख्या	13	13	13	13	6	6	6	6	6	6
5	ग्राम पंचायती	संख्या	816	919	956	979	493	493	493	493	493	493
चार	क्षेत्रवार जिल्हा व दरडोई उत्पन्न (चालू किंमतीनुसार)											
1	निव्वळ जिल्हा उत्पन्न	कोटी रु	उना	उना	उना	उना	14.89	20.09	22.12	17.99	22.63	29.56
2	निव्वळ दरडोई उत्पन्न	रुपये	उना	उना	उना	उना	14700	19172	20912	16697	20774	26838
3	राज्याच्या उत्पन्नात जिल्हाचा हिस्सा	टक्के	उना	उना	उना	उना	0.66	0.69	0.67	0.47	0.52	0.59
पाच	कृषि व सिंचन											
1	जंगलव्याप्त क्षेत्र	शंभर हेक्टर	83	86	86	71	37	36	36	35	35	35
2	लागवडीलायक क्षेत्र	--"--	830	858	867	875	380	432	424	424	424	424

तक्ता क्रमांक - 1.1												
निवडक निर्देशक												
जिल्हा - वाशिम			संदर्भ कालावधी- 1960 ते 2009									
अनु.	बाब	परिमाण	संदर्भ वर्ष									
			1960-61	1970-71	1980-81	1990-91	2000-01	2003-04	2004-05	2005-06	2007-08	2008-09
(1)	(2)	(3)	(4)	(5)	(6)	(7)	(8)	(10)	(10)	(10)	(10)	(10)
3	पिकांखालील एकूण क्षेत्र		767	815	883	884	387	427	424	424	424	424
3.1	तृणधान्ये	शंभर हेक्टर	397	424	456	456	490	639	555	555	555	555
3.2	कडधान्ये	--"--	उना	उना	उना	उना	999	988	901	901	901	901
3.3	तेलबिया	--"--	उना	उना	उना	उना	656	1418	1726	1726	1726	1726
3.4	ऊस	--"--	उना	1	1	2	3	3	2	2	2	2
3.5	कापूस	--"--	315	345	354	354	145	70	84	84	84	84
4	पिकांखालील निव्वळ क्षेत्र	--"--	उना	उना	उना	821	उना	392	386	386	386	386
5	दुसोटा क्षेत्राचे निव्वळ पेरलेल्या क्षेत्राशी प्रमाण	टक्के	0.39	1.39	2.27	7.01	9.22	9.16	9.84	9.84	9.84	9.84
6	सिंचनाखालील स्थूल क्षेत्र	शंभर हेक्टर	23	23	28	36	19	14	22	22	22	22
7	सिंचनाखालील स्थूल क्षेत्राचे एकूण पिकांखालील स्थूल क्षेत्राशी प्रमाण	टक्के	0.43	1.02	3.3	4.07	3.61	6.12	5.9	5.9	5.9	5.9
8	निव्वळ सिंचन क्षेत्र	शंभर हेक्टर	23	23	28	36	29	42	55	55	55	55
9	कालव्याद्वारे सिंचित क्षेत्र	--"--	उना	1	4	3	0	2	8	8	8	8
10	विहिरीद्वारे सिंचित क्षेत्र	--"--	3	8	19	18	8	10	46	46	46	46
11	इतर साधनांनी सिंचित क्षेत्र	--"--	0.1	0.1	0.2	उना	1	1	उना	उना	उना	उना
सहा कृषि अवजारे (कृषि गणना)												
1	लाकडी नांगर	हजार	21	24	24	25	13	12	12	16	16	16
2	लोखंडी नांगर	हजार	25	29	29	34	18	18	18	15	18	18
3	बैलगाड्या	हजार	उना	उना	उना	उना	18	18	18	26	31	31
4	ट्रॅक्टर	हजार	उना	उना	उना	उना	77	77	7	16	2	2
5	सिंचनाकरिता तेलावर चालणारे पंप	हजार	2	2	3	6	1	2	1	3	3	3
6	सिंचनाकरिता विद्युत्पंप	हजार	उना	उना	उना	उना	8	14	8	14	17	17
7	उसाचे चरक											
7.1	शक्तीवर चालणारे	हजार	77	120	103	120	51	65	51	65	0.11	0.11
7.2	बैलाच्या मदतीने	हजार	14	3	3	5	36	0	36	उना	उना	उना

तक्ता क्रमांक - 1.1												
निवडक निर्देशक												
जिल्हा - वाशिम			संदर्भ कालावधी- 1960 ते 2009									
अनु.	बाब	परिमाण	संदर्भ वर्ष									
			1960-61	1970-71	1980-81	1990-91	2000-01	2003-04	2004-05	2005-06	2007-08	2008-09
(1)	(2)	(3)	(4)	(5)	(6)	(7)	(8)	(10)	(10)	(10)	(10)	(10)
4	दिलेली कर्जे											
4.1	शेती पतसंस्था	लाख रुपये	835	825	625	143	2948	4486	5681	6264	6890	7234
4.2	बिगर शेती पतसंस्था	लाख रुपये	उना	उना	उना	1165	172	33366	36702	40464	44510	46735
4.3	उत्पादक संस्था	लाख रुपये	उना	उना	उना	उना	उना	उना	उना	उना	उना	उना
4.4	पणन संस्था	लाख रुपये	उना	उना	उना	उना	उना	उना	उना	उना	उना	उना
4.5	सामाजिक सेवा संस्था	लाख रुपये	उना	उना	उना	उना	उना	उना	उना	उना	उना	उना
दहा	विजेचा वापर											
1	घरगुती	हजार कि.वॅ.तास	उना	उना	उना	उना	39280	42080	39950	51063	47279	150302
2	वाणिज्यिक	हजार कि.वॅ.तास	उना	उना	उना	उना	5430	7040	6700	7189	8712	3415
3	औद्योगिक	हजार कि.वॅ.तास	उना	उना	उना	उना	14810	15220	18960	17661	12228	31
4	कृषि	हजार कि.वॅ.तास	उना	उना	उना	उना	65785	90680	110210	31427	71367	33441
5	इतर	हजार कि.वॅ.तास	उना	उना	उना	उना	15040	4420	4380	4923	3515	1589
6	एकूण	हजार कि.वॅ.तास	उना	उना	उना	उना	140345	159440	180200	106775	143101	188778
7	विद्युतीकरण झालेली गावे	संख्या	52	463	1167	1665	780	702	702	702	702	702
अकरा	वाहतूक व दळणवळण											
1	रस्त्यांची एकूण लांबी	कि.मी.	857	1751	3581	4356	2555	2581	3052	3042	3042	3042
2	दर 100 चौ.कि.मी. क्षेत्रामागे रस्त्यांची लांबी	कि.मी.	8.08	16.5	33.78	41	49	50	59	58	58	58
3	दरलाख लोकसंख्ये मागेरस्त्याची लांबी,	कि.मी.	72.07	116.65	238.75	298.91	270	253	299	297	297	297
4	एकूण मालवाहतूक वाहने	संख्या	उना	उना	उना	उना	5933	7193	6507	8648	10067	10986
5	एकूण प्रवासी वाहने	संख्या	उना	उना	उना	उना	41907	53779	57858	67803	74226	80720
6	रेल्वे मार्गाची एकूण लांबी	कि.मी.	259	254	354	354	51	51	51	51	51	51
7	डाक कार्यालये	संख्या	289	317	376	393	103	155	163	163	164	164
8	तार कार्यालये	संख्या	22	24	51	30	6	6	6	0	0	0
9	दूरध्वनी	संख्या	उना	उना	उना	उना	उना	20611	20845	23706	23356	24688

तक्ता क्रमांक - 1.1												
निवडक निर्देशक												
जिल्हा - वाशिम			संदर्भ कालावधी- 1960 ते 2009									
अनु.	बाब	परिमाण	संदर्भ वर्ष									
			1960-61	1970-71	1980-81	1990-91	2000-01	2003-04	2004-05	2005-06	2007-08	2008-09
(1)	(2)	(3)	(4)	(5)	(6)	(7)	(8)	(10)	(10)	(10)	(10)	(10)
बारा	नोंदणीकृत कारखाने व रोजगार											
1	चालू कारखाने	संख्या	उना	उना	178	297	81	103	146	145	141	142
2	कामगारांची दैनिक उपस्थिती	संख्या	6409	559	9384	9495	1711	2140	1519	1424	1070	1719
तेरा	शिक्षण											
1	प्राथमिक											
1.1	संस्था	संख्या	उना	69	76	93	816	830	846	871	894	911
1.2	विद्यार्थी	हजारात	उना	65	72	91	149	132	127.48	127.04	126.29	171.39
1.3	शिक्षक	हजारात	उना	67	74	91	उना	3.03	3.23	3.43	4	4
1.4	प्रति शिक्षक विद्यार्थी	संख्या	उना	उना	उना	40	43	44	40	37	32	43
2	माध्यमिक व उच्च माध्यमिक											
2.1	संस्था	संख्या	उना	उना	उना	342	200	230	269	173	288	288
2.2	विद्यार्थी	हजारात	उना	उना	उना	170	95	107	80114	54.57	116.04	115.83
2.3	शिक्षक	हजारात	उना	उना	उना	5337	उना	2761	3997	1.74	3.9	3.9
2.4	प्रति शिक्षक विद्यार्थी	संख्या	उना	उना	उना	उना	39	39	20	31	30	39
3	महाविद्यालये											
3.1	संस्था	संख्या	उना	उना	उना	19	16	9	9	9	9	9
3.2	विद्यार्थी	हजारात	उना	उना	उना	26	8	14	3.59	7.66	3.63	3.67
3.3	शिक्षक	हजारात	उना	उना	उना	681	247	73	73	1.65	0.17	0.17
3.4	प्रति शिक्षक विद्यार्थी	संख्या	उना	उना	उना	38.6	33	49	49	45	22	22
चौदा	सार्वजनिक आरोग्य											
1	दवाखाने	संख्या	1	82	88	131	17	20	20	20	11	11
2	रुग्णालये	संख्या	4	4	13	15	5	8	8	8	8	8
3	प्राथमिक आरोग्य केंद्रे	संख्या	12	13	13	48	25	25	25	25	25	25
4	प्राथमिक आरोग्य उपकेंद्रे	संख्या	उना	उना	उना	उना	उना	153	153	153	153	153
5	खाटा	संख्या	412	886	859	1264	370	555	555	400	400	402
6	दर लाख लोकसंख्येमागे खाटा	संख्या	47	68	57	68	37	54	54	39	39	39
पंधरा	4											
1	बँक शाखा	संख्या	24	42	117	249	92	92	92	30	30	34
2	दूरदर्शन केबल चालक	संख्या	उना	उना	उना	उना	उना	उना	70	73	73	73
3	दूरदर्शन केबल धारक	संख्या	उना	उना	उना	उना	उना	उना	13192	11989	10018	10018
4	गोबर गॅस संयंत्रे	संख्या	उना	उना	उना	उना	उना	उना	उना	उना	उना	उना
			उना	उना	उना	उना	उना	उना	उना	उना	उना	उना

आधार :- जिल्हा सांख्यिकी कार्यालय, वाशिम.

तक्ता क्रमांक 2.1									
लोकसंख्या विषयक निवडक आकडेवारी									
जिल्हा :- वाशिम					संदर्भ वर्ष :- जनगणना 2001				
अ. क्र.	बाब/ तहसील	ग्रामीण/ नागरी	क्षेत्र चौ.कि.मी	लोकसंख्या			कुटुंबांची संख्या	लोकसंख्येची घनता	स्त्री-पुरुष प्रमाण
				एकूण	पुरुष	स्त्रिया			
(1)	(2)	(3)	(4)	(5)	(6)	(7)	(8)	(9)	(10)
1	मालेगांव	एकूण	1064	156922	80819	76103	30870	147	942
		ग्रामीण	1064	156922	80819	76103	30870	147	942
		नागरी	0	0	0	0	0	0	0
2	मंगरूळपीर	एकूण	775	149855	77851	72004	29806	193	925
		ग्रामीण	768	122040	63422	58618	24653	159	924
		नागरी	7	27815	14429	13386	4853	40	928
3	कारंजा	एकूण	874	188540	96967	91573	37508	216	944
		ग्रामीण	866	128382	65979	62403	27728	148	946
		नागरी	8	60158	30988	29170	9780	75	941
4	मानोरा	एकूण	838	135132	69910	65222	27866	161	933
		ग्रामीण	838	135132	69910	65222	27866	161	933
		नागरी	0	0	0	0	0	0	0
5	वाशिम	एकूण	783	212644	109624	103020	40794	272	940
		ग्रामीण	741	149688	76987	72701	29431	202	944
		नागरी	42	62956	32637	30319	11363	15	929
6	रिसोड	एकूण	862	177123	90923	86200	34114	205	948
		ग्रामीण	858	149607	76649	72958	29337	174	952
		नागरी	4	27516	14274	13242	4777	69	928
एकूण जिल्हा		एकूण	5196	1020216	526094	494122	200958	196	939
		ग्रामीण	5135	841771	433766	408005	169885	164	941
		नागरी	61	178445	92328	86117	30773	29	933

तक्ता क्रमांक 2.1										
लोकसंख्या विषयक निवडक आकडेवारी										
जिल्हा :- वाशिम					संदर्भ वर्ष :- जनगणना 2001					
अ. क्र.	बाब/ तहसील	ग्रामीण/ नागरी	गावांची संख्या	शहरांची संख्या	साक्षरता (%)			(%)		प्रक्षेपित लोकसंख्या (1 मार्च 2007)
					एकूण	पुरुष	स्त्रिया	अनुसूचित जाती	अनुसूचित जमाती	
(1)	(2)	(3)	(11)	(12)	(13)	(14)	(15)	(16)	(17)	(18)
1	मालेगांव	एकूण	121	0	70.30	84.10	55.80	13.70	13.50	162934
		ग्रामीण	121	0	70.30	84.10	55.80	13.70	13.50	0
		नागरी	0	0	0.00	0.00	0.00	0.00	0.00	0
2	मंगरूळपीर	एकूण	135	1	85.00	91.00	78.40	18.70	5.50	160266
		ग्रामीण	135	0	75.20	86.07	62.60	20.30	6.20	0
		नागरी	0	1	85.00	91.00	78.04	11.20	2.60	0
3	कारंजा	एकूण	169	1	78.60	87.30	69.30	12.60	3.10	199767
		ग्रामीण	169	0	76.06	86.10	65.30	14.90	3.90	0
		नागरी	0	1	83.90	89.90	77.60	7.70	1.50	0
4	मानोरा	एकूण	136	0	70.10	83.60	55.70	12.80	16.10	143276
		ग्रामीण	136	0	70.10	83.60	55.70	12.80	16.10	0
		नागरी	0	0	0.00	0.00	0.00	0.00	0.00	0
5	वाशिम	एकूण	128	1	72.40	84.90	59.30	17.50	2.80	229142
		ग्रामीण	128	0	68.70	83.20	53.50	18.50	3.20	0
		नागरी	0	1	81.20	88.90	72.80	15.00	1.80	0
6	रिसोड	एकूण	100	1	71.97	84.80	56.60	19.70	4.50	184751
		ग्रामीण	100	0	69.50	84.10	54.30	20.60	5.00	0
		नागरी	0	1	79.10	88.40	69.10	14.90	1.70	0
एकुण जिल्हा		एकूण	789	4	73.40	85.40	60.60	15.90	7.00	1080136
		ग्रामीण	789	0	57.60	85.17	84.60	16.80	8.10	0
		नागरी	0	4	82.40	89.50	74.80	11.90	1.80	0

आधार - भारताची जनगणना. 2001

(8)

तक्ता क्रमांक - 2.2						
लोकसंख्या आणि वध्दीदर						
जिल्हा :- वाशिम				संदर्भ वर्ष :- 1951-2011		
जनगणना वर्ष	ग्रामीण/ नागरी	लोकसंख्या			दशवार्षिक वध्दीदर	वार्षिक चक्रवाढ वध्दीदर
		एकूण	पुरुष	स्त्रिया		
(1)	(2)	(3)	(4)	(5)	(6)	(7)
1951	एकूण	313888	158550	155272	-	-
	ग्रामीण	287237	144675	142562	-	-
	नागरी	28585	13875	12710	-	-
1961	एकूण	383000	195410	87680	22.07	1.99
	ग्रामीण	346471	176229	70242	20.62	1.87
	नागरी	36619	19181	17438	37.74	3.20
1971	एकूण	48900	249000	241000	27.65	2.22
	ग्रामीण	442000	225000	218000	27.57	2.16
	नागरी	47000	24000	23000	28.35	2.85
1981	एकूण	1055248	537324	517924	115.80	4.04
	ग्रामीण	842869	488475	470094	90.69	3.59
	नागरी	212679	48849	47830	352.51	6.93
1991	एकूण	862312	443136	419176	-18.28	2.53
	ग्रामीण	719232	369260	349922	-14.67	2.29
	नागरी	143080	73876	69204	-32.72	4.21
2001	एकूण	1020216	526094	494122	18.31	2.36
	ग्रामीण	841771	433766	408005	17.04	2.15
	नागरी	178445	92328	86117	24.72	3.81
2011 प्रक्षेपित	एकूण	1111243	उना	उना	8.92	2.11
	ग्रामीण	उना	उना	उना	उना	उना
	नागरी	उना	उना	उना	उना	उना

टिप :- सन 1981 मध्ये अकोला जिल्हयामधिल 2 तालुक्याची माहिती समाविष्ट आहे व वाशिम जिल्हयाची 2001

आधार - भारताची जनगणना 2001.

(9)

तक्ता क्रमांक - 2.3						
शहरांची वर्गवारी आणि त्यांची लोकसंख्या						
जिल्हा - वाशिम				संदर्भ वर्ष : 2001		
अ. क्र.	शहराचे नाव	शहराचे वर्गीकरण	लोकसंख्या			लोकसंख्या वाढीचा दशवार्षिक वृद्धीदर
			एकूण	पुरुष	स्त्रिया	
(1)	(2)	(3)	(4)	(5)	(6)	(7)
1	मंगरुळपीर	क वर्ग म.न.पा.	27815	14429	13386	16.64
2	कारंजा	ब वर्ग म.न.पा.	60158	30988	29170	23.10
3	वाशिम	ब वर्ग म.न.पा.	62956	32637	30319	27.92
4	रिसोड	क वर्ग म.न.पा.	27516	14274	13242	28.96
एकूण नागरी			178445	92328	86117	22.79
आधार - भारताची जनगणना 2001.						

(10)

तक्ता क्रमांक - 2.4				
मुख्य व सीमांतिक काम करणा-यांचे उद्योग गटनिहाय वर्गीकरण				
जिल्हा - वाशिम			संदर्भ वर्ष : 2001	
अ. क्र.	काम करणा-यांचे क्षेत्र	एकूण	ग्रामीण	नागरी
1	2	3	4	5
मुख्य काम करणारे				
1	शेतकरी	131843	128409	3434
2	शेतमजूर	194966	183094	11872
3	वस्तुनिर्माण प्रक्रिया, सेवा व दुरुस्त्या इ. घरगुती उद्योगात काम करणारे	4573	3548	1025
4	इतर काम करणारे	64269	32160	32109
5	एकूण मुख्य काम करणारे	395651	347211	48440
सीमांतिक काम करणारे				
6	शेतकरी	11180	11017	163
7	शेतमजूर	43477	41609	1868
8	वस्तुनिर्माण प्रक्रिया, सेवा व दुरुस्त्या इ. घरगुती उद्योगात काम करणारे	1168	964	204
9	इतर काम करणारे	3856	2534	1322
10	एकूण सीमांतिक काम करणारे	59681	56124	3557
काम करणा-यांचे वर्गीकरण				
11	एकूण काम करणारे	455332	403335	51997
12	काम करणा-यांची एकूण लोकसंख्येशी टक्केवारी	44.63	47.91	29.13
13	एकूण काम न करणारे	564884	438436	126448
14	काम न करणा-यांची एकूण लोकसंख्येशी टक्केवारी	55.37	52.09	70.87
15	जिल्ह्याची एकूण लोकसंख्या	1020216	841771	178445
आधार - भारताची जनगणना 2001.				

तक्ता क्रमांक - 2.5				
धर्म व वयोगटानुसार लोकसंख्या				
जिल्हा - वाशिम			संदर्भ वर्ष : 1991 (आकडेवारी शंभरात)	
अ.क्र.	बाब	एकूण	ग्रामीण	नागरी
(1)	(2)	(3)	(4)	(5)
धर्मानुसार				
1	बौद्ध	3717	3076	641
2	ख्रिश्चन	30	4	26
3	हिंदू	15045	11348	3697
4	जैन	156	48	108
5	मुस्लिम	3177	1316	1861
6	शीख	12	2	10
7	इतर	5	5	0
	सर्व धर्म (एकूण)	22142	15799	6343
वयोगटानुसार (वर्षे)				
1	0 - 6	7366	5548	1818
2	7 - 14			
2	15 - 19	1797	1300	497
3	20 - 24	1539	1124	415
4	25 - 29	1252	922	330
5	30 - 34	1051	778	273
6	35 - 39	1021	765	256
7	40 - 49	1773	1359	414
8	50 - 59	1222	950	272
9	60 वर्षावरील	1230	962	268
10	वय अनिर्देशित	0	0	0
	सर्व वयोगट (एकूण)	18251	13708	4543
टिप :- सदरची माहिती अकोला व वाशिम जिल्ह्याची एकत्रीत माहिती आहे.				
आधार - भारताची जनगणना 2001.				

तक्ता क्रमांक - 2.6																
दारिद्र्य रेषेखालील ग्रामीण कुटुंबे																
जिल्हा :- वाशिम												संदर्भ - 2002.				
अ. क्र	तालुका	ग्रामीण कुटुंबांची एकूण संख्या	दारिद्र्य रेषेखालील ग्रामीण कुटुंबे												दारिद्र्य रेषे- खालील एकूण कुटुंबांची संख्या	दारिद्र्य रेषे- खालील कुटुंबांची टक्के वारी)
			अनुसूचित जाती			अनुसूचित जमाती			इतर			एकूण				
			शेतकरी	शेतमजूर	इतर	शेतकरी	शेतमजूर	इतर	शेतकरी	शेतमजूर	इतर	शेतकरी	शेतमजूर	इतर		
(1)	(2)	(3)	(4)	(5)	(6)	(7)	(8)	(9)	(10)	(11)	(12)	(13)	(14)	(15)	(16)	(17)
1	मालेगांव	36518	644	4300	637	961	2204	211	2212	6838	1232	3817	13342	2080	19239	52.68
2	मंगरुळपीर	29690	544	3165	142	166	761	18	1388	5747	276	2098	9673	436	12207	41.11
3	कारंजा	33551	609	3896	248	39	348	13	1703	6736	345	2351	10980	606	13937	41.54
4	मानोरा	33358	148	1950	193	134	2201	202	1090	7036	736	1372	11187	1131	13690	41.04
5	वाशिम	35606	550	4170	71	43	436	10	1464	6507	172	2057	11113	253	13423	37.69
6	रिसोड	36230	651	4416	92	275	1070	41	2117	7347	193	3043	12833	326	16202	44.72
	एकूण	204953	3146	21897	1383	1618	7020	495	9974	40211	2954	14738	69128	4832	88698	43.27
टिप - सदर माहिती ही सद्यस्थितीची (अस्थायी) आहे असून प्राप्त अपिलांच्या निकाला नंतर त्यात बदल होऊ शकता.																
आधार:- प्रकल्प संचालक, जिल्हा ग्रामीण विकास यंत्रणा, वाशिम.																

तक्ता क्रमांक - 3.1					
क्षेत्रवार जिल्हा उत्पन्न व दरडोई जिल्हा उत्पन्न - चालू किंमतीनुसार 1993-94					
जिल्हा - वाशिम			संदर्भ वर्ष : 2006-07 व 2007-08		
(लाख रु)					
अ. क्र.	क्षेत्र	वर्ष 2006-07 *		वर्ष 2007-08 @	
		स्थूल जिल्हा उत्पन्न	निव्वळ जिल्हा उत्पन्न	स्थूल जिल्हा उत्पन्न	निव्वळ जिल्हा उत्पन्न
(1)	(2)	(3)	(4)	(5)	(6)
1.1	कृषी	84094	79114	134117	126697
1.2	वन संवर्धन	2811	2713	2750	2624
1.3	मासेमारी	1473	1178	1709	1344
1.4	खाण व दगड खाणकाम	391	306	811	644
प्राथमिक क्षेत्र एकूण		88768	83311	139387	131310
2.1	नोंदणीकृत उद्योग	1006	773	1148	872
2.2	अनोंदणीकृत उद्योग	7120	5605	8058	6296
2.3	बांधकाम	9601	9245	10959	10544
2.4	वीज, गॅस व पाणीपुरवठा	3708	1433	4307	1699
द्वितीय क्षेत्र एकूण		21434	17056	24473	19411
3.1	रेल्वे	664	562	727	626
3.2	परिवहन, साठवणूक	8249	3942	9818	4643
3.3	दळणवळण	5079	4070	5713	4611
3.4	व्यापार व उपाहारगृहे	52836	49786	60960	57399
3.5	बँका व विमा उद्योग	17529	17015	19684	19109
3.6	व्यवसाय सेवा	30001	26063	32578	28353
3.7	सार्वजनिक प्रशासन	9388	7510	11898	9704
3.8	इतर सेवा	21131	18465	23517	20386
तृतीय क्षेत्र एकूण		144875	127412	164896	144830
एकूण जिल्हा उत्पन्न		255078	227780	328755	295551
दरडोई जिल्हा उत्पन्न(रु)		23415	20909	29853	26838
एकूण राज्य उत्पन्न		50883614	43505500	59099523	50495069
दरडोई राज्य उत्पन्न (रु)		48121	41144	55068	47051
एकूण जिल्हा उत्पन्नाची राज्य उत्पन्नाशी टक्केवारी		0.50	0.52	0.56	0.59
टिप : 1) * अस्थायी @ प्रारंभिक 2) आकडे पूर्णांकात दिल्याने बेरजा जुळतीलच असे नाही.					
आधार - अर्थ व सांख्यिकी संचालनालय, मुंबई					

तक्ता क्रमांक - 3.2					
क्षेत्रवार जिल्हा उत्पन्न व दरडोई जिल्हा उत्पन्न - स्थिर किंमतीनुसार (1993-94)					
जिल्हा - वाशिम			संदर्भ वर्ष : 2006-07 व 2007-08		
(लाख रू)					
अ. क्र.	क्षेत्र	वर्ष 2006-07 *		वर्ष 2007-08 @	
		स्थूल जिल्हा उत्पन्न	निव्वळ जिल्हा उत्पन्न	स्थूल जिल्हा उत्पन्न	निव्वळ जिल्हा उत्पन्न
(1)	(2)	(3)	(4)	(5)	(6)
1.1	कृषी	62701	59136	82551	77891
1.2	वन संवर्धन	953	897	942	883
1.3	मासेमारी	914	696	904	671
1.4	खाण व दगाड खाणकाम	278	225	542	433
प्राथमिक क्षेत्र एकूण		64845	60954	84939	79878
2.1	नोंदणीकृत उद्योग	750	562	796	593
2.2	अनोंदणीकृत उद्योग	5335	4294	5785	4646
2.3	बांधकाम	5795	5530	6056	5764
2.4	वीज, गॅस व पाणीपुरवठा	3284	1983	3641	2211
द्वितीय क्षेत्र एकूण		15164	12370	16278	13215
3.1	रेल्वे	569	505	609	554
3.2	परिवहन, साठवणूक	5728	2509	6200	2602
3.3	दळणवळण	6532	5725	7262	6403
3.4	व्यापार व उपाहारगृहे	38713	36489	42304	39860
3.5	बँका व विमा उद्योग	15722	15347	17322	16934
3.6	व्यवसाय सेवा	19299	16788	20047	17479
3.7	सार्वजनिक प्रशासन	6806	5437	7482	5977
3.8	इतर सेवा	15267	13372	15793	13699
तृतीय क्षेत्र एकूण		108635	96171	117018	103508
एकूण जिल्हा उत्पन्न		188644	169495	218235	196601
दरडोई जिल्हा उत्पन्न(रु)		17317	15559	19817	17853
एकूण राज्य उत्पन्न		38124679	32759910	41624762	35740165
दरडोई राज्य उत्पन्न (रु)		36055	30982	38785	33302
एकूण जिल्हा उत्पन्नाची एकूण राज्य उत्पन्नाशी टक्केवारी		0.49	0.52	0.52	0.55
टिप : 1) * अस्थायी @ प्रारंभिक 2) आकडे पूर्णांकात दिल्याने बेरजा जुळतीलच असे नाही.					
आधार - अर्थ व सांख्यिकी संचालनालय, मुंबई					

तक्ता क्रमांक - 4.1										
निवडक कृषि मालाच्या सरासरी घाऊक किंमती										
जिल्हा :- वाशिम										
संदर्भ वर्ष - 2008-09										
अ.क्र.	कृषि मालाचे नांव	कृषि मालाचा वाण	मासिक सरासरी घाऊक किंमती (प्रति क्विंटल मूल्य रुपये)							
			एप्रिल 2008	मे 2008	जून 2008	जुलै 2008	ऑगस्ट 2008	सप्टेंबर 2008	ऑक्टोबर 2008	नोव्हेंबर 2008
(1)	(2)	(3)	(4)	(5)	(6)	(7)	(8)	(9)	(10)	(11)
1	गहू	संकरित	1100	1050	1050	1160	1150	1150	1100	1150
2	बाजरी	संकरित	निरंक	निरंक	निरंक	निरंक	निरंक	निरंक	निरंक	निरंक
3	हरभरा	संकरित	2250	2150	2100	2300	2400	2300	2300	2000
4	तूर	गावरान	2400	2400	2500	2700	2800	2900	3000	2600
5	उडीद	संकरित	2000	2000	2100	2200	2400	2400	2500	2300
6	गूळ	संकरित	निरंक	निरंक	निरंक	निरंक	निरंक	निरंक	निरंक	निरंक
7	ज्वारी	संकरित	650	650	700	750	750	700	650	700
8	मूग	चिर्नई	2150	2200	2200	2400	2600	3000	2900	2900
9	भुईमूग	एचबी	निरंक	निरंक	निरंक	निरंक	निरंक	निरंक	निरंक	निरंक
10	कांदे	संकरित	निरंक	निरंक	निरंक	निरंक	निरंक	निरंक	निरंक	निरंक
11	खुरसणी	गावरान	निरंक	निरंक	निरंक	निरंक	निरंक	निरंक	निरंक	निरंक
12	कापूस	एच-4/ एच-6	(एफ ए क्यु- 2850)							
		बन्नी/ब्रम्हा	(एफ ए क्यु- 3000)							
		एलआरए	(एफ ए क्यु- 2600)							

तक्ता क्रमांक - 4.1								
निवडक कृषि मालाच्या सरासरी घाऊक किंमती								
जिल्हा :- वाशिम			जिल्हा :- वाशिम				संदर्भ वर्ष - 2008-09	
अ.क्र.	कृषि मालाचे नांव	कृषि मालाचा वाण	मासिक सरासरी घाऊक किंमती (प्रति क्विंटल मूल्य रुपये)					
			डिसेंबर 2008	जानेवारी 2009	फेब्रुवारी 2009	मार्च 2009	वर्षाची सरासरी	मागील वर्षाची सरासरी
(1)	(2)	(3)	(12)	(13)	(14)	(15)	(16)	(17)
1	गहू	संकरित	1150	1200	1200	1142	1134	1105
2	बाजरी	संकरित	निरंक	निरंक	निरंक	निरंक	0	760
3	हरभरा	संकरित	1900	2000	2200	2050	2163	2185
4	तूर	गावरान	3000	2700	3200	3300	2792	2313
5	उडीद	संकरित	2200	2000	2300	2000	2200	2033
6	गूळ	संकरित	निरंक	निरंक	निरंक	निरंक	0	निरंक
7	ज्वारी	संकरित	700	650	700	700	692	608
8	मूग	चिनई	3100	2700	3100	3200	2704	2225
9	भुईमूग	एचबी	निरंक	निरंक	निरंक	निरंक	0	निरंक
10	कांदे	संकरित	निरंक	निरंक	निरंक	निरंक	0	निरंक
11	खुरसणी	गावरान	निरंक	निरंक	निरंक	निरंक	0	निरंक
12	कापूस	एच-4/ एच-6	(एफ ए क्यु- 2850)					
		बन्नी/ब्रम्हा	(एफ ए क्यु- 3000)					
		एलआरए	(एफ ए क्यु- 2600)					
टिप :- 1) गुळ, भूईमूग, कांदे, खुरसणी, यांच्या किंमती उपलब्ध नाही.								
2) कापसाचे भाव हे कापूस एकाधिकार महामंडळाकडून शासनाच्या पुरस्कृत किंमती दराप्रमाणे								
प्रती क्विंटल मूल्य रुपयात दिलेल्या आहेत.								
आधार- कृषि उत्पन्न बाजार समिती, वाशिम.								

तक्ता क्रमांक - 4.2							
जिल्हा मुख्यालयातील महत्वाच्या वस्तुंच्या सरासरी किंमती							
जिल्हा - वाशिम				संदर्भ वर्ष - 2008			
अ.क्र.	वस्तूचे नाव व प्रत	परिमाण	जानेवारी 2008	फेब्रुवारी 2008	मार्च 2008	एप्रिल 2008	मे 2008
(1)	(2)	(3)	(4)	(5)	(6)	(7)	(8)
1	तांदूळ	किलो	28.00	28.00	28.00	28.00	28.00
2	गहू	किलो	13.00	13.00	13.00	13.00	13.00
3	गव्हाचे पीठ	किलो	--	--	--	--	--
4	ज्वारी (संकरित)	किलो	19.00	20.00	20.00	20.00	20.00
5	ज्वारी (देशी)	किलो	8.00	8.00	8.00	8.00	8.00
6	बाजरी	किलो	7.00	8.00	8.00	8.00	8.00
7	काबुली चणा (अख्खा)	किलो	36.00	36.00	36.00	36.00	36.00
8	हरभरा डाळ	किलो	32.00	32.00	34.00	34.00	34.00
9	तूरडाळ	किलो	35.00	36.00	38.00	38.00	38.00
10	मूगडाळ	किलो	30.00	30.00	30.00	30.00	30.00
11	उडीदडाळ	किलो	30.00	30.00	30.00	30.00	30.00
12	मसूरडाळ	किलो	30.00	30.00	30.00	30.00	30.00
13	मटकी	किलो	--	--	--	--	--
14	पांढरा वाटाणा	किलो	20.00	20.00	20.00	20.00	20.00
15	साबुदाणा	किलो	30.00	30.00	30.00	30.00	30.00
16	शेंगदाणे	किलो	46.00	46.00	48.00	48.00	48.00
17	रवा	किलो	16.00	16.00	16.00	16.00	16.00
18	मैदा	किलो	--	--	--	--	--
19	पोहे	किलो	--	--	--	--	--
20	साखर	किलो	16.00	16.00	16.00	16.00	16.00
21	गूळ पिवळा	किलो	14.00	14.00	14.00	14.00	14.00
22	गोडेतेल भुईमुगाचे(सुटे)	किलो	74.00	74.00	80.00	80.00	80.00
23	वनस्पती तूप (सुटे)	किलो	60.00	60.00	70.00	70.00	70.00
24	खोबरेल तेल (सुटे)	100ग्रॅम	8.00	8.00	8.00	8.00	8.00
25	म्हशीचे दूध (सुटे)	लीटर	18.00	18.00	18.00	18.00	18.00

तः			तक्ता क्रमांक - 4.2			
जिल्हा मुख्यालयातील महत्वाचः			जिल्हा मुख्यालयातील महत्वाच्या वस्तुंच्या सरासरी किंरकोळ किंमती			
जिल्हा - वाशिम			जिल्हा - वाशिम		संदर्भ वर्ष - 2008	
अ.क्र.	वस्तुचे नाव व प्रत	परिमाण	जून 2008	जुलै 2008	ऑगस्ट 2008	सप्टेंबर 2008
(1)	(2)	(3)	(9)	(10)	(11)	(12)
1	तांदूळ	किलो	28.00	28.00	28.00	28.00
2	गहू	किलो	13.00	13.00	13.00	14.00
3	गव्हाचे पीठ	किलो	--	--	--	--
4	ज्वारी (संकरित)	किलो	20.00	20.00	20.00	20.00
5	ज्वारी (देशी)	किलो	8.00	8.00	8.00	8.00
6	बाजरी	किलो	8.00	8.00	8.00	8.00
7	काबुली चणा (अखडा)	किलो	36.00	36.00	36.00	40.00
8	हरभरा डाळ	किलो	34.00	32.00	32.00	36.00
9	तूरडाळ	किलो	38.00	38.00	38.00	44.00
10	मूगडाळ	किलो	30.00	30.00	30.00	36.00
11	उडीवडाळ	किलो	30.00	30.00	30.00	38.00
12	मसूरडाळ	किलो	30.00	30.00	30.00	50.00
13	मटकी	किलो	--	--	--	--
14	पांढरा चाटाणा	किलो	34.00	30.00	32.00	30.00
15	साबुदाणा	किलो	34.00	30.00	38.00	36.00
16	शेंगदाणे	किलो	48.00	48.00	48.00	50.00
17	रवा	किलो	16.00	18.00	18.00	18.00
18	मैदा	किलो	--	--	--	--
19	पोहे	किलो	--	--	--	--
20	साखर	किलो	16.00	16.00	16.00	20.00
21	गूळ पिवळा	किलो	14.00	14.00	14.00	16.00
22	गोडतेल भुईमुगाचे(सुटे)	किलो	80.00	80.00	80.00	90.00
23	वनस्पती तूप (सुटे)	किलो	70.00	70.00	70.00	78.00
24	खोबरेल तेल (सुटे)	100ग्रॅम	8.00	8.00	8.00	8.00
25	म्हशीचे दूध (सुटे)	लीटर	18.00	18.00	18.00	22.00

तः			तक्ता क्रमांक - 4.2				
जिल्हा मुख्यालयातील महत्वाच			जिल्हा मुख्यालयातील महत्वाच्या वस्तुंच्या सरासरी किंमती				
जिल्हा - वाशिम			जिल्हा - वाशिम			संदर्भ वर्ष - 2008	
अ.क्र.	वस्तूचे नाव व प्रत	परिमाण	ऑक्टोबर 2008	नोव्हेंबर 2008	डिसेंबर 2008	वर्षाची सरासरी	मागील वर्षाची सरासरी
(1)	(2)	(3)	(13)	(14)	(15)	(16)	(17)
1	तांदूळ	किलो	28.00	28.00	28.00	28.00	25.83
2	गहू	किलो	14.00	14.00	14.00	13.33	13.05
3	गव्हाचे पीठ	किलो	--	--	--	--	--
4	ज्वारी (संकरित)	किलो	19.00	20.00	16.00	19.50	6.25
5	ज्वारी (देशी)	किलो	9.00	10.00	10.00	8.42	13.36
6	बाजरी	किलो	8.00	10.00	18.00	8.92	8.67
7	काबुली चणा (अख्खा)	किलो	48.00	40.00	45.00	38.42	41.50
8	हरभरा डाळ	किलो	35.00	36.00	36.00	33.92	31.33
9	तूरडाळ	किलो	35.00	45.00	46.00	39.08	33.73
10	मूगडाळ	किलो	37.00	36.00	36.00	32.08	36.10
11	उडीदडाळ	किलो	38.00	38.00	38.00	32.67	36.10
12	मसूरडाळ	किलो	52.00	54.00	54.00	37.50	27.69
13	मटकी	किलो	--	--	--	--	--
14	पांढरा वाटाणा	किलो	30.00	32.00	32.00	26.67	20.00
15	साबुदाणा	किलो	36.00	36.00	36.00	33.00	30.00
16	शेंगदाणे	किलो	48.00	48.00	48.00	47.83	44.13
17	रवा	किलो	18.00	18.00	18.00	17.00	16.00
18	मैदा	किलो	--	--	--	--	--
19	पोहे	किलो	--	--	--	--	--
20	साखर	किलो	20.00	20.00	20.00	17.33	15.92
21	गूळ पिवळा	किलो	16.00	20.00	20.00	15.33	14.33
22	गोडेतेल भुईमुगाचे(सुटे)	किलो	85.00	85.00	85.00	81.08	67.88
23	वनस्पती तूप (सुटे)	किलो	78.00	78.00	78.00	71.00	56.33
24	खोबरेल तेल (सुटे)	100ग्रम	9.00	9.00	9.00	8.25	8.00
25	म्हशीचे दूध (सुटे)	लीटर	22.00	22.00	22.00	19.33	16.00

तक्ता क्रमांक - 4.2							
जिल्हा मुख्यालयातील महत्वाच्या वस्तुंच्या सरासरी किंमती							
जिल्हा - वाशिम				संदर्भ वर्ष - 2008			
अ.क्र.	वस्तूचे नाव व प्रत	परिमाण	जानेवारी 2008	फेब्रुवारी 2008	मार्च 2008	एप्रिल 2008	मे 2008
26	म्हशीचे शुद्ध तूप	किलो	220.00	220.00	220.00	220.00	220.00
27	बोकडाचे मांस	किलो	160.00	160.00	160.00	160.00	160.00
28	कोंबडी (ब्रॉयलर) न सोललेली	किलो	60.00	60.00	60.00	60.00	60.00
29	ताजे मासे (स्थानिक)	किलो	80.00	80.00	80.00	80.00	80.00
30	अंडी कोंबडीची (सुधारित)	डझन	30.00	24.00	24.00	24.00	24.00
31	आयोडीनयुक्त मीठ	किलो	10.00	10.00	10.00	10.00	10.00
32	हळद पावडर (सुटी)	100 ग्रॅम	6.00	6.00	6.00	6.00	6.00
33	गरम मसाला पावडर (स्थानिक)	100 ग्रॅम	15.00	15.00	15.00	15.00	15.00
34	बटाटे	किलो	10.00	10.00	10.00	10.00	10.00
35	कांदे	किलो	8.00	6.00	8.00	8.00	8.00
36	लसूण	100 ग्रॅम	9.00	5.00	5.00	5.00	5.00
37	केळी (जळगाव)	डझन	15.00	15.00	15.00	15.00	15.00
38	सफरचंद	किलो	60.00	60.00	60.00	80.00	80.00
39	चहापत्ती	किलो	144.00	144.00	144.00	144.00	144.00
40	रॉकेल (खु.बा.)	लीटर	16.00	16.00	16.00	16.00	16.00
41	रॉकेल (स्व.धा.दु.)	लीटर	--	--	--	--	--
42	पेट्रोल	लीटर	47.07	43.15	49.07	49.07	49.07
43	काडेपेटी	1 नग	0.50	0.50	0.50	0.50	0.50
44	धुण्याचा साबण	250ग्रॅम	--	--	--	--	--
45	प्रसाधन साबण	1 वडी	13.00	13.00	13.00	13.00	13.00
46	ब्रेड (स्थानिक)	400 ग्रॅम	12.00	12.00	12.00	12.00	12.00
47	गॅस सिलिंडर (स्वयंपाकाचा)	प्रत्येकी	302.47	302.47	302.47	302.47	302.47
48	टाल्कम पावडर (पॉन्डस/तत्सम)	100 ग्रॅम	29.00	29.00	24.00	29.00	24.00
49	दुध पेस्ट (कोलगेट साधी/ तत्सम)	100 ग्रॅम	27.00	27.00	27.00	27.00	27.00
50	सोने (स्टॅण्डर्ड)	10 ग्रॅम	उ.ना	उ.ना	उ.ना	उ.ना	उ.ना
51	चांदी	10 ग्रॅम	उ.ना	उ.ना	उ.ना	उ.ना	उ.ना

तः			तक्ता क्रमांक - 4.2			
जिल्हा मुख्यालयातील महत्वाचः			जिल्हा मुख्यालयातील महत्वाच्या वस्तुंच्या सरासरी किंमती			
जिल्हा - वाशिम			जिल्हा - वाशिम		संदर्भ वर्ष - 2008	
अ.क्र.	वस्तुचे नाव व प्रत	परिमाण	जून 2008	जुलै 2008	ऑगस्ट 2008	सप्टेंबर 2008
26	म्हशोचे शुध्द तूप	किलो	220.00	220.00	220.00	220.00
27	बोकडाचे मांस	किलो	160.00	160.00	160.00	160.00
28	कॉबडी (ब्रॉयलर) न सोललेली	किलो	60.00	60.00	70.00	70.00
29	ताजे मासे (स्थानिक)	किलो	80.00	80.00	80.00	80.00
30	अंडी कॉबडीची (सुधारित)	डझन	24.00	28.00	28.00	28.00
31	आयोडीनयुक्त मीठ	किलो	10.00	10.00	10.00	11.00
32	हळद पावडर (सुटी)	100 ग्रॅम	6.00	6.00	6.00	8.00
33	गरम मसाला पावडर (स्थानिक)	100 ग्रॅम	15.00	15.00	15.00	15.00
34	बटाटे	किलो	10.00	10.00	10.00	10.00
35	कादे	किलो	8.00	8.00	10.00	10.00
36	लसूण	100 ग्रॅम	5.00	5.00	4.00	4.00
37	केळी (जळगाव)	डझन	15.00	15.00	15.00	15.00
38	सफरचंद	किलो	80.00	120.00	60.00	60.00
39	चहापत्ती	किलो	144.00	140.00	144.00	144.00
40	रॉकेल (खु.बा.)	लीटर	16.00	16.00	16.00	16.00
41	रॉकेल (स्व.धा.दु.)	लीटर	--	--	--	--
42	पेट्रोल	लीटर	54.08	53.74	57.74	47.80
43	काडेपेटी	1 नग	0.50	0.50	0.50	0.50
44	धुण्याचा साबण	250ग्रॅम	--	--	--	--
45	प्रसाधन साबण	1 बडी	13.00	13.00	13.00	13.00
46	ब्रेड (स्थानिक)	400 ग्रॅम	12.00	12.00	12.00	12.00
47	गॅस सिलिंडर (स्वयंपाकाचा)	प्रत्येकी	340.07	340.07	340.07	302.47
48	टाल्कम पावडर (पॉन्डस/तत्सम)	100 ग्रॅम	24.00	24.00	24.00	24.00
49	दुध पेस्ट (कोलगेट साधी/ तत्सम)	100 ग्रॅम	27.00	27.00	27.00	27.00
50	सोने (स्टॅण्डर्ड)	10 ग्रॅम	उ.ना	उ.ना	उ.ना	उ.ना
51	चांदी	10 ग्रॅम	उ.ना	उ.ना	उ.ना	उ.ना

तः		तक्ता क्रमांक - 4.2					
जिल्हा मुख्यालयातील महत्वाच			जिल्हा मुख्यालयातील महत्वाच्या वस्तुंच्या सरासरी किंमती				
जिल्हा - वाशिम		जिल्हा - वाशिम			संदर्भ वर्ष - 2008		
अ.क्र.	वस्तुचे नाव व प्रत	परिमाण	ऑक्टोबर 2008	नोव्हेंबर 2008	डिसेंबर 2008	वर्षाची सरासरी	मागील वर्षाची सरासरी
26	म्हशीचे शुध्द तूप	किलो	220.00	220.00	220.00	220.00	200.00
27	बोकडाचे मांस	किलो	160.00	160.00	160.00	160.00	140.00
28	कोंबडी (ब्रॉयलर) न सोललेली	किलो	70.00	70.00	70.00	64.17	60.00
29	ताजे मासे (स्थानिक)	किलो	80.00	80.00	80.00	80.00	80.00
30	अंडी कोंबडीची (सुधारित)	डझन	28.00	30.00	30.00	26.83	25.17
31	आयोडीनयुक्त मीठ	किलो	11.00	11.00	11.00	10.33	9.00
32	हळद पावडर (सुटी)	100 ग्रॅम	8.00	8.00	8.00	6.67	6.00
33	गरम मसाला पावडर (स्थानिक)	100 ग्रॅम	15.00	15.00	15.00	15.00	15.00
34	बटाटे	किलो	10.00	10.00	10.00	10.00	11.50
35	कांदे	किलो	10.00	14.00	14.00	9.33	14.08
36	लसूण	100 ग्रॅम	4.00	4.00	4.00	4.92	6.92
37	केळी (जळगाव)	डझन	15.00	15.00	15.00	15.00	15.00
38	सफरचंद	किलो	60.00	60.00	60.00	70.00	80.50
39	चहापत्ती	किलो	144.00	144.00	144.00	143.67	144.00
40	रॉकेल (खु.बा.)	लीटर	16.00	16.00	16.00	16.00	16.00
41	रॉकेल (स्व.धा.दु.)	लीटर	--	--	--	--	--
42	पेट्रोल	लीटर	53.74	53.74	48.57	50.57	47.46
43	काडेपेटी	1 ना	0.50	0.50	0.50	0.50	0.50
44	धुण्याचा साबण	250ग्रॅम	--	--	--	--	--
45	प्रसाधन साबण	1 वडी	15.00	15.00	12.00	13.25	13.00
46	ब्रेड (स्थानिक)	400 ग्रॅम	12.00	12.00	12.00	12.00	12.00
47	गॅस सिलिंडर (स्वयंपाकाचा)	प्रत्येकी	340.02	340.02	340.02	321.26	302.47
48	टाल्कम पावडर (पॉन्डस/तत्सम)	100 ग्रॅम	29.00	29.00	29.00	26.50	29.00
49	टूथ पेस्ट (कोलगेट साथी/ तत्सम)	100 ग्रॅम	27.00	27.00	27.00	27.00	27.00
50	सोने (स्टॅण्डर्ड)	10 ग्रॅम	उ.ना	उ.ना	उ.ना	उ.ना	उ.ना
51	चांदी	10 ग्रॅम	उ.ना	उ.ना	उ.ना	उ.ना	उ.ना

तक्ता क्रमांक - 4.3								
ग्राहक किंमतीचे निर्देशांक (पायाभूत वर्ष : 2001)								
जिल्हा : वाशिम			केंद्र - अकोला		संदर्भ - 2008-09			
अ. क्र.	महिना/ वर्ष	अन्नगट	पान,सुपारी तंबाखू इ.	इंधन व दिवाबत्ती	घरबांधणी	कापड, बिछाने व पादत्राणे	संकीर्ण	सर्वसाधारण निर्देशांक
1	2	4	5	6	7	8	9	10
1	एप्रिल -08	645	735	646	545	443	737	640
2	मे -08	646	799	644	545	443	742	643
3	जून-08	646	835	644	545	443	746	645
4	जुलै-08	127	134	198	143	121	143	140
5	ऑगस्ट-08	129	134	208	143	121	143	142
6	सप्टेंबर-08	128	133	205	143	121	146	142
7	ऑक्टोबर-08	129	130	208	143	126	149	143
8	नोव्हेंबर-08	130	128	208	143	126	149	143
9	डिसेंबर-08	131	130	208	143	126	152	144
10	जानेवारी-09	136	139	200	146	128	154	147
11	फेब्रुवारी-09	134	139	204	146	128	154	147
12	मार्च-09	138	140	204	146	128	154	149
वार्षिक सरासरी		260	298	315	244	205	297	269
टिप :- जळगांव, नांदेड, औरंगाबाद, कोल्हापूर, व अकोला या ५ केंद्रांच्या ग्राहक किंमती निर्देशांकाचे पायाभूत वर्ष १९८२ = १०० जुलै २००८ पासून बदलण्यात आले असून नविन पायाभूत वर्ष २००१ असे झाले आहे.								
आधार:- कामगार आयुक्त यांचे कार्यालय,मुंबई								

तक्ता क्रमांक - 4.4									
किंमतीचे महत्वाचे निर्देशांक									
जिल्हा :- वाशिम					संदर्भ - 2008-09				
अ. क्र.	महिना / वर्ष	अखिल भारतीय घाऊक किंमत निर्देशांक (पायाभूत वर्ष 1993-94) *	ग्राहक किंमत निर्देशांक						
			औद्योगिक कामगारांसाठी (पायाभूत वर्ष 2001) @		महाराष्ट्र (पायाभूत वर्ष 2003) #		शेतमजुरांसाठी (पायाभूत वर्ष 1986-87) @@		शहरी अश्रमिक कर्मचा-यांसाठी (पायाभूत वर्ष 1984-85)*
			मुंबई @@	अखिल भारत	ग्रामीण	नागरी	महाराष्ट्र	अखिल भारत	अखिल भारत
(1)	(2)	(3)	(4)	(5)	(6)	(7)	(8)	(9)	(11)
1	एप्रिल -08	228.5	141	138	138	134	442	429	536
2	मे -08	231.1	142	139	139	135	443	431	537
3	जून-08	237.4	143	140	140	137	449	434	543
4	जुलै-08	240.0	145	143	142	140	457	442	552
5	ऑगस्ट-08	241.2	146	145	145	141	467	450	559
6	सप्टेंबर-08	241.5	147	146	146	142	469	455	565
7	ऑक्टोबर-08	239.0	152	148	148	145	476	459	574
8	नोव्हेंबर-08	234.2	151	148	149	145	474	460	575
9	डिसेंबर-08	229.7	151	147	148	144	471	459	569
10	जानेवारी-09	228.9	153	148	148	144	474	461	574
11	फेब्रुवारी-09	227.6	152	148	147	143	474	462	575
12	मार्च-09	228.2	153	148	148	143	474	463	577

टिप :- * एप्रिल २००८ पासून केंद्रीय सांख्यिकी संघटनेने शहरी अश्रमिक कर्मचा-यांकरीता ग्राहक किंमती निर्देशांक केंद्रनिहाय प्रकाशित करणे खंडित केले आहे. १९८४-८५ पासून लिक फॅक्टर वारून परिगणित केलेला ग्राहक किंमती निर्देशांक

आधार:-1) केंद्रीय सांख्यिकीय संघटना, नवी दिल्ली. 2) आर्थिक सल्लागार, उद्योग मंत्रालय, भारत सरकार, नवी दिल्ली.

3) श्रम केंद्र, भारत सरकार, सिमला 4) कामगार आयुक्त यांचे कार्यालय, मुंबई 5) अर्थ व सांख्यिकी संचालनालय, मुंबई

तक्ता क्रमांक - 5.1									
गोळा केलेल्या जमीन महसुल									
जिल्हा- वाशिम					संदर्भ वर्ष-2008-09				
(रुपये हजार)									
अ. क्र.	तालुका	जमीन महसुलाची एकूण चालू मागणी	जमीन महसुलाची थकबाकी	एकूण मागणी	सूट	निलंबित वसुलीची रक्कम	वसुली पात्र रक्कम {5-(6+7)}	प्रत्यक्ष वसुली	खातेदारां- ची संख्या
(1)	(2)	(3)	(4)	(5)	(6)	(7)	(8)	(9)	(10)
1	मालेगांव	770	64	834	0	0	834	2149	35127
2	मंगरूळपीर	820	3	823	0	0	823	2403	32347
3	कारंजा	1534	267	1801	0	0	1801	6379	35266
4	मानोरा	395	33	428	0	0	428	807	27037
5	वाशिम	1019	22	1041	0	0	1041	2310	39136
6	रिसोड	1006	114	1120	0	0	1120	2643	30254
जिल्हा एकूण		5544	503	6047	0	0	6047	16691	199167
टिप :- रकाना क्र. 9 मध्ये दर्शविलेली वसूली जमीन महसुल व संकीर्ण जमीन महसुलाची एकत्रीत वसूली									
सन 2008-09 करीता माहे मार्च 2009 अखेरची आहे.									
आधार - जिल्हाधिकारी कार्यालय, वाशिम.									

तक्ता क्रमांक - 5.2						
स्थानिक स्वराज्य संस्थांचे उत्पन्न व खर्च						
जिल्हा :- वाशिम.				संदर्भ वर्ष-2008-09		
(रूपये लाखात)						
अ. क्र.	बाब	ग्राम-पंचायत	जिल्हा परिषद	महानगर पालिका	नगर परिषदा	कटक मंडळ
(1)	(2)	(2)	(4)	(5)	(6)	(7)
स्थानिक स्वराज्य संस्थांची संख्या		493	1	--	4	--
अ)	जमा					
1	सुरूवातीची शिल्लक	768.19	4749.81	--	576.49	--
2	चालू वर्षातील जमा					
	2.1 शासकीय अनुदाने व वर्गणी	1441.99	17001.69	--	1780.27	--
	2.2 सव प्रकारचे कर	474.66	670.63	--	311.92	--
	2.3 इतर जमा	94.38	13729.14	--	535.57	--
	2.4 एकूण (बाब 2.1 ते 2.3)	2011.03	31401.46	--	2627.76	--
एकूण प्राप्ती (सुरूवातीची शिल्लक मिळून)		2779.22	36151.27	--	3204.25	--
ब)	खर्च					
3	चालू वर्षातील खर्च					
	3.1 सामान्य प्रशासन	203.87	926.06	--	442.48	--
	3.2 शिक्षण	1.79	8000.36	--	276.28	--
	3.3 सार्वजनिक आरोग्य	241.20	964.24	--	987.85	--
	3.4 इतर	1149.19	20448.34	--	919.82	--
	एकूण (3.1 ते 3.4)	1596.05	30339.00	--	2626.43	--
4	अखेरची शिल्लक	1183.17	5812.27	--	577.82	--
		2779.22	36151.27	--	3204.25	--
आधार :- 1) मुख्य लेखा तथा वित्त अधिकारी जिल्हा परिषद, वाशिम						
2) ग्रामपंचायत विभाग, जिल्हा परिषद, वाशिम. 3) मुख्याधिकारी नगर परिषद, (सर्व) वाशिम.						

तक्ता क्रमांक - 5.3					
बँक कार्यालये, वर्गीकृत बँकांची संख्या, ठेवी व कर्जे					
जिल्हा: - वाशिम.			संदर्भ वर्ष-2008-09		
अ. क्र.	तालुका	बँकांची कार्यालये असलेली गावे व शहरे	वर्गीकृत बँका (संख्या)	वर्गीकृत बँकांची शाखा कार्यालये	वर्गीकृत बँकांच्या ठेवी (लाख रुपये)
(1)	(2)	(2)	(4)	(5)	(6)
1	मालेगांव	5	3	5	7310.00
2	मंगरुळपीर	5	3	5	6299.00
3	कारंजा	7	3	7	6458.00
4	मानोरा	3	2	3	2799.00
5	वाशिम	9	5	9	13046.00
6	रिसोडा	5	3	5	4649.00
जिल्हा एकूण		34	19	34	40561.00
आधार :- जिल्हा अग्रणी बँक, (स्टेट बँक ऑफ इंडिया) वाशिम.					

तक्ता क्रमांक - 5.4						
अल्पबचत कार्यक्रमाची प्रगती						
जिल्हा -वाशिम			संदर्भ वर्ष-2007-08 व 2008-09			
(रुपये लाखात)						
अ.क्र.	योजनेचे नाव	2008-09 अखेर अल्पबचत खातेदारांची संख्या	2007-08 मधील अल्पबचत खात्यांतील गुंतवणूक		सन 2008-09 मधील अल्पबचत खात्यांतील गुंतवणूक	
			ढोबळ	निव्वळ	ढोबळ	निव्वळ
(1)	(2)	(3)	(4)	(5)	(6)	(7)
1	टपाल बचत खाते	--	1651.63	90.90	1729.21	34.03
2	पुनरावर्ती ठेवी	138730	2437.03	322.23	2413.54	4.85
3	समयबध्द ठेवी	595	177.16	22.55	191.70	18.51
4	सार्वजनिक भविष्य निर्वाह निधी					
	4.1 स्टेट बँक	750	327.82	229.42	336.48	214.18
	4.2 बँक ऑफ महाराष्ट्र	--	--	--	--	--
	4.3 टपाल खाते	85	44.77	44.77	27.74	27.74
	4.4 इतर बँका	--	--	--	--	--
5	राष्ट्रीय बचत प्रमाणपत्रे	--	190.13	(-) 84.86	224.46	(-) 78.45
6	इंदिरा विकास पत्रे	--	--	--	--	--
7	किसान विकास पत्रे	--	250.99	(-) 96.3	193.49	(-) 92.53
8	मासिक प्राप्ती योजना	582	210.88	(-) 1.37	228.76	32.81
9	राष्ट्रीय बचत योजना-87	--	--	--	--	--
10	राष्ट्रीय बचत योजना-92	--	--	--	--	--
11	इतर सर्व योजना	35	15.88	15.88	11.48	11.48
जिल्हा एकूण		140777	5306.29	543.22	5356.86	172.62
आधार :- सहायक संचालक (अल्पबचत), जिल्हाधिकारी कार्यालय, वाशिम.						

तक्ता क्रमांक - 5.5			
आयुर्विमा विषयक आकडेवारी			
जिल्हा :- वाशिम		संदर्भ वर्ष - 2008-09	
अ. क्र.	बाब	परिमाण	तपशील
(1)	(2)	(2)	(4)
1	आयुर्विमा महामंडळाच्या जिल्हयातील शाखा	संख्या	1
2	चालू विमा पॉलिसीज् (मार्च 2009 अखेर)	संख्या	127938
3	मार्च अखेर व्यपगत विमा पॉलिसीज्	संख्या	100
4	नवीन व्यवसाय (2008-09)		
	4.1 उतरविलेली विमापत्रे	संख्या	21566
	4.2 विमा रक्कम	(रु लाख)	22585
	4.3 विम्याचा प्रथम हप्ता रक्कम	(रु लाख)	1337.30
5	जिल्हयातील विमा प्रतिनिधीची संख्या		
	5.1 एकूण विमा प्रतिनिधी	संख्या	776
	5.2 एकूण पैकी ग्रामीण विमा प्रतिनिधी	संख्या	232
	5.3 एकूण पैकी महिला विमा प्रतिनिधी	संख्या	129
	5.4 एकूण महिला प्रतिनिधीपैकी ग्रामीण महिला प्रतिनिधी	संख्या	36
टीप - वरील माहिती केवळ भारतीय जीवन विमा निगम यांच्याकडील असून यात खाजगी विमा कंपन्यांचा समावेश केलेला नाही			
आधार :- विपणन प्रबंधक, भारतीय जीवन विमा निगम, विभागीय कार्यालय, अमरावती.			

तक्ता क्रमांक - 6.1								
जमिनीचा वापर								
जिल्हा :- वाशिम				संदर्भ वर्ष - 2000-01,2003-04,2004-05				
अ. क्र.	तालुका	वर्ष	एकूण भौगोलिक क्षेत्र	जंगल व्याप्त क्षेत्र	शेतीला उपलब्ध नसलेले क्षेत्र			पडीत जमिनीव्यतिरिक्त लागवड न झालेली एकूण जमीन
					बिगर शेती वापराखालील जमीन	पडीत/ लागवडी लायक नसलेली जमीन	एकूण (5+6)	
(1)	(2)	(3)	(4)	(5)	(6)	(7)	(8)	(9)
1	मालेगांव	2000-01	91599	12852	1392	1400	2792	3820
		2003-04	91461	10314	1016	1109	2125	1811
		2004-05	91461	10354	1017	6701	7718	1811
2	मंगरूळपीर	2000-01	78569	4992	2602	1632	4234	9015
		2003-04	78217	5756	767	2422	3189	1846
		2004-05	78217	5730	787	4645	5432	1986
3	कारंजा	2000-01	84710	1559	1682	971	2653	2074
		2003-04	85561	3334	1566	1503	3069	1085
		2004-05	85561	3334	1566	1503	3069	1085
4	मानोरा	2000-01	78224	6693	3607	806	4413	6725
		2003-04	78486	12009	536	1863	2399	3558
		2004-05	78486	12009	557	1841	2398	2558
5	वाशिम	2000-01	92632	1903	2156	1924	4080	8552
		2003-04	94150	2118	2618	1924	4542	1810
		2004-05	94150	2118	2651	1924	4575	1674
6	रिसोड	2000-01	87390	1919	1703	1438	3141	13555
		2003-04	86199	1909	1624	1431	3055	2660
		2004-05	86199	1909	1624	1431	3055	2660
जिल्हा एकूण		2000-01	513124	29918	13142	8171	21313	43741
		2003-04	514074	35440	8127	10252	18379	12770
		2004-05	514074	35454	8202	18045	26247	11774

तक्ता क्रमांक - 6.1								
जमिनीचा वापर								
जिल्हा :- वाशिम			संदर्भ वर्ष - 2000-01,2003-04,2004-05					
अ. क्र.	तालुका	पडीत जमीन			निव्वळ क्षेत्र	एकापेक्षा अधिक (दुसोटा क्षेत्र)	लागवडी खालील एकूण क्षेत्र (12+13)	लागवडी-लायक क्षेत्र
		चालू पड	इतर पड	एकूण पड '(4+10)				
(1)	(2)	(10)	(11)	(12)	(13)	(14)	(15)	(16)
1	मालेगांव	6879	9074	15953	56182	20359	76541	74075
		741	500	1241	74117	6109	80226	77169
		157	591	748	67633	12592	80225	70192
2	मंगरुळपीर	4580	6307	10887	49441	29927	79368	64113
		884	1689	2573	58651	1765	60416	63070
		990	1441	2431	58739	1866	60605	63156
3	कारंजा	2027	6985	9012	69412	8224	77636	79023
		2001	2754	4755	70589	1240	71829	76429
		2001	2754	4755	70589	429	71018	76429
4	मानोरा	4119	4678	8797	51596	22558	74154	62232
		264	1412	1676	53778	1762	55540	59012
		270	1413	1683	53771	618	54389	58012
5	वाशिम	8834	9731	18565	59532	28794	88326	79466
		3142	2340	5482	73015	10322	83337	80307
		2658	1887	4545	74055	7836	81891	80274
6	रिसोड	7917	7740	15657	53118	29879	82997	70797
		1524	4116	5640	61487	14689	76176	69787
		1524	4116	5640	61487	14689	76176	69787
जिल्हा एकूण		34356	44515	78871	339281	139741	479022	429706
		8556	12811	21367	391637	35887	427524	425774
		7600	12202	19802	386274	38030	424304	417850
टिप :- सन 2000-01 ची माहिती स्थायी असून सन 2003-04,2004-05 ची माहिती आकडेवारी जिल्हा ऋतू व पीके अहवालामधील अस्थायी आहे.								
आधार- 1) अधिक्षक भूमि अभिलेख वाशिम (जिल्हा ऋतू पिके अहवाल								
2) आधार- कृषि आयुक्तालय, पुणे								

तक्ता क्रमांक - 6.2									
निरनिराळ्या पिकाखालील क्षेत्र									
जिल्हा :- वाशिम					संदर्भ वर्ष :- 2001-02,2003-04,2004-05				
(क्षेत्र हेक्टर)									
अ. क्र.	तालुका	वर्ष	तांदूळ	गहू	खरीप ज्वारी	रब्बी ज्वारी	एकूण ज्वारी	बाजरी	मका
(1)	(2)		(3)	(4)	(5)	(6)	(7)	(8)	(9)
1	मालेगांव	2001-02	175	3083	7404	300	7704	6	12
		2003-04	0	2585	7754	0	7754	0	0
		2004-05	0	2188	5215	0	5215	0	0
2	मंगरुळपीर	2001-02	310	2385	11177	248	11425	574	39
		2003-04	94	925	12889	4	12893	158	45
		2004-05	72	173	9862	0	9862	230	10
3	कारंजा	2001-02	120	2543	6940	70	7010	8	10
		2003-04	11	728	6024	0	6024	7	0
		2004-05	60	429	11268	0	11268	2	0
4	मानोरा	2001-02	0	1181	18621	105	18726	1107	25
		2003-04	0	690	18076	0	18076	630	0
		2004-05	0	43	13980	0	13980	1002	0
5	वाशिम	2001-02	654	5005	19125	440	19565	577	49
		2003-04	537	3781	8518	4	8522	71	9
		2004-05	539	1919	8379	4	8383	65	9
6	रिसोड	2001-02	0	900	3000	97	3097	45	24
		2003-04	0	0	0	0	0	0	0
		2004-05	0	0	0	0	0	0	0
जिल्हा एकूण		2001-02	1259	15097	66267	1260	67527	2317	159
		2003-04	642	8709	53261	8	53269	866	54
		2004-05	671	4752	48704	4	48708	1299	19

तक्त क्रमांक- 6.2								
निरनिराळ्या पिकाखालील क्षेत्र								
जिल्हा :- वाशिम				संदर्भ वर्ष :- 2001-02,2003-04,2004-05				
(क्षेत्र हेक्टर)								
अ. क्र.	तालुका	वरी	नाचणी	राळा	सावा	भादली	इतर तृण धान्ये	एकूण तृण धान्ये
(1)	(2)	(10)	(11)	(12)	(13)	(14)	(15)	(16)
1	मालेगांव	0	0	0	0	0	11	10991
		0	0	0	0	0	0	10339
		0	0	0	0	0	0	7403
2	मंगरुळपीर	0	0	0	0	0	14	14747
		0	0	0	0	2	8	14125
		0	0	0	0	1	8	10356
3	कारंजा	0	0	0	0	0	0	9691
		0	0	0	0	0	0	6770
		0	0	0	0	0	0	11759
4	मानोरा	0	0	0	0	65	19	21123
		0	0	0	0	7	2	19405
		0	0	0	0	7	10	15042
5	वाशिम	0	0	0	0	2	27	25879
		0	0	0	0	2	7	12929
		0	0	0	0	2	9	10926
6	रिसोड	0	0	0	0	0	24	4090
		0	0	0	0	0	0	0
		0	0	0	0	0	0	0
जिल्हा एकूण		0	0	0	0	67	95	86521
		0	0	0	0	11	17	63568
		0	0	0	0	10	27	55486

तक्त क्रमांक- 6.2								
निरनिराळ्या पिकाखालील क्षेत्र								
जिल्हा :- वाशिम				संदर्भ वर्ष :- 2001-02,2003-04,2004-05				
(क्षेत्र हेक्टर)								
अ. क्र.	तालुका	हरभरा	तूर	मूग	उडीद	मेथी/ मटकी	वाटाणा	वाल/ चवळी
(1)	(2)	(17)	(18)	(19)	(20)	(21)	(22)	(23)
1	मालेगांव	7551	8881	2732	20336	52	0	65
		530	3890	7120	10330	0	0	0
		395	2813	5530	2813	0	0	0
2	मंगरुळपीर	5838	4491	9214	12449	59	21	54
		286	5880	5510	6230	0	7	0
		537	6420	5652	6703	0	1	0
3	कारंजा	164	5189	16438	560	101	0	20
		367	5311	16428	76	0	0	0
		37	3532	16110	3532	0	0	0
4	मानोरा	132	7890	12534	3334	87	22	183
		239	3110	5267	2339	0	8	105
		19	4291	3811	2834	0	12	224
5	वाशिम	10846	8684	5950	6196	41	10	159
		4957	3885	4453	5907	0	14	10
		4315	3802	4533	6045	0	12	7
6	रिसोड	4530	4918	3102	17252	63	0	125
		567	5342	371	289	0	0	0
		243	5342	310	268	0	0	0
जिल्हा एकूण		29061	40053	49970	60127	403	53	606
		6946	27418	39149	25171	0	29	115
		5546	26200	35946	22195	0	25	231

तक्त क्रमांक- 6.2								
निरनिराळ्या पिकाखालील क्षेत्र								
जिल्हा :- वाशिम				संदर्भ वर्ष :- 2001-02,2003-04,2004-05				
(क्षेत्र हेक्टर)								
अ. क्र.	तालुका	मसुर	इतर कडधान्ये	एकूण कडधान्ये	एकूण अन्नधान्ये	ऊस	मिरची	इतर मसाल्याचे पदार्थ
(1)	(2)	(24)	(25)	(26)	(27)	(28)	(29)	(30)
1	मालेगांव	28	67	39712	50703	257	12	9
		0	0	21870	32209	18	0	27
		0	0	11551	18954	23	7	20
2	मंगरूळपीर	63	41	32230	46977	822	48	13
		0	0	17913	32038	96	64	25
		0	0	19313	29669	101	52	4
3	कारंजा	87	0	22559	32250	419	27	0
		0	0	22182	28952	34	72	0
		0	0	23211	34970	34	47	0
4	मानोरा	56	0	24238	45361	199	23	23
		0	0	11068	30473	102	148	0
		0	0	11191	26233	63	381	3
5	वाशिम	25	81	31992	57871	204	23	10
		0	0	19226	32155	10	20	28
		0	0	18714	29640	9	22	24
6	रिसोड	14	0	30004	34094	824	45	3
		0	0	6569	6569	0	40	30
		0	0	6163	6163	0	40	35
जिल्हा एकूण		273	189	180735	267256	2725	178	58
		0	0	98828	162396	260	344	110
		0	0	90143	145629	230	549	86

तक्त क्रमांक - 6.2									
निरनिराळ्या पिकाखालील क्षेत्र									
जिल्हा :- वाशिम					संदर्भ वर्ष :- 2001-02,2003-04,2004-05				
(क्षेत्र हेक्टर)									
अ. क्र.	तालुका	एकूण मसाल्याचे पदार्थ	आंबा	संत्रा	इतर फळे	एकूण फळे	भाजीपाला	कांदे	टोमॅटो
(1)	(2)	(31)	(32)	(33)	(34)		(35)	(36)	(37)
1	मालेगांव	21	72	1303	19	1394	100	49	27
		27	0	40	14	54	39	27	3
		27	0	85	7	92	52	15	3
2	मंगरुळपीर	61	64	498	63	625	138	93	106
		89	0	287	60	347	97	11	20
		56	0	80	52	132	56	9	13
3	कारंजा	27	33	763	30	826	130	19	5
		72	0	543	50	593	75	17	5
		47	0	543	37	580	37	0	0
4	मानोरा	46	51	763	40	854	294	57	63
		148	18	619	29	666	54	18	21
		384	25	614	32	671	78	2	16
5	वाशिम	33	41	1516	30	1587	103	41	28
		48	10	204	42	256	42	12	16
		46	10	209	37	256	40	10	14
6	रिसोड	48	69	900	23	992	244	45	102
		70	9	80	40	129	168	28	20
		75	9	80	36	125	163	22	15
जिल्हा एकूण		236	330	5743	205	6278	1009	304	331
		454	37	1773	235	2045	475	113	85
		635	44	1611	201	1856	426	58	61

तक्त क्रमांक - 6.2							
निरनिराळ्या पिकाखालील क्षेत्र							
जिल्हा :- वाशिम				संदर्भ वर्ष :- 2001-02,2003-04,2004-05			
(क्षेत्र हेक्टर)							
अ. क्र.	तालुका	एकूण भाजी- पाला	संकीर्ण खाद्य पिके	एकूण खाद्य पिके	कापूस	अंबाडी	इतर तंतू पिके
(1)	(2)	(38)	(39)	(40)	(41)	(42)	(43)
1	मालेगांव	176	0	52551	9498	5	0
		69	54	32431	3528	0	0
		70	92	19258	2188	0	0
2	मंगरुळपीर	337	0	48822	14444	6	3
		128	347	33045	14102	20	6
		78	132	30168	9162	5	3
3	कारंजा	154	0	33676	41105	0	0
		97	593	30341	40107	0	0
		37	580	36248	37232	0	0
4	मानोरा	414	0	46874	24198	2	0
		93	666	32148	8537	6	0
		96	671	28118	31332	16	0
5	वाशिम	172	0	59867	7839	0	3
		70	256	32795	4117	0	3
		64	256	30271	3749	0	3
6	रिसोड	391	0	36349	1115	9	0
		216	129	7113	5	0	0
		200	125	6688	4	0	0
जिल्हा एकूण		1644	0	278139	98199	22	6
		673	2045	167873	70396	26	9
		545	1856	150751	83667	21	6

तक्त क्रमांक - 6.2							
निरनिराळ्या पिकाखालील क्षेत्र							
जिल्हा :- वाशिम				संदर्भ वर्ष :- 2001-02,2003-04,2004-05			
(क्षेत्र हेक्टर)							
अ. क्र.	तालुका	एकूण तंतू पिके	भुईमूग	तीळ	करडई	सूर्यफूल	सोयाबीन
(1)	(2)	(44)	(45)	(46)	(47)	(48)	(49)
1	मालेगांव	9503	40	0	0	887	23682
		3528	0	0	0	80	34113
		2188	0	0	0	37	42322
2	मंगरुळपीर	14453	46	600	3313	948	9046
		14128	7	108	415	11	7695
		9170	7	146	281	67	21160
3	कारंजा	41105	27	17	248	0	3428
		40107	0	24	76	0	0
		37232	0	13	0	0	0
4	मानोरा	24200	70	33	340	1154	1266
		8543	2	18	70	15	1289
		31348	0	43	203	2	8958
5	वाशिम	7842	50	555	1205	1123	14432
		4120	141	60	919	457	45106
		3752	101	60	1020	398	46547
6	रिसोड	1124	50	565	94	115	31458
		5	0	67	11	0	51080
		4	0	67	5	0	51188
जिल्हा एकूण		98227	283	1770	5200	4227	83312
		70431	150	277	1491	563	139283
		83694	108	329	1509	504	170175

तक्त क्रमाक - 6.2						
निरनिराळ्या पिकाखालील क्षेत्र						
जिल्हा :- वाशिम		वाशिम		संदर्भ वर्ष :- 2001-02,2003-04,2004-05		
(क्षेत्र हेक्टर)						
अ. क्र.	तालुका	जवस/ एरंडी/ मोहरी	एकूण गळीत धान्ये	इतर औषधी व मादक पदार्थ	आयुर्वेदिक व मादक पदार्थाची पिके	एकूण औषधी व मादक पदार्थ
(1)	(2)	(50)	(52)	(53)	(54)	(55)
1	मालेगांव	15	24624	0	0	0
		0	34193	0	0	0
		0	42359	0	0	0
2	मंगरुळपीर	29	13982	0	0	0
		0	8236	3	0	3
		0	21661	0	0	0
3	कारंजा	0	3720	0	0	0
		0	100	0	0	0
		0	13	0	0	0
4	मानोरा	17	2880	0	0	0
		0	1394	0	0	0
		0	9206	0	0	0
5	वाशिम	30	17395	0	0	0
		0	46683	0	0	0
		0	48126	0	0	0
6	रिसोड	29	32311	0	0	0
		0	51158	10	0	10
		0	51260	10	0	10
जिल्हा एकूण		120	94912	0	0	0
		0	141764	13	0	13
		0	172625	10	0	10

तक्त क्रमांक - 6.2							
निरनिराळ्या पिकाखालील क्षेत्र							
जिल्हा :- वाशिम		जिल्हा :- वाशिम		संदर्भ वर्ष :- 2001-02,2003-04,2004-05			
(क्षेत्र हेक्टर)							
अ. क्र.	तालुका	एकूण चारा पिके	संकीर्ण अखाद्य पिके	एकूण अखाद्य पिके	लागवडी खालील एकूण क्षेत्र	दुसोटा क्षेत्र	लागवडी खालील निव्वळ क्षेत्र
(1)	(2)	(56)	(57)	(58)	(59)	(60)	(61)
1	मालेगांव	60	25	34212	86763	20359	66404
		0	0	37721	80226	6109	74117
		0	0	44547	80225	12592	67633
2	मंगरूळपीर	38	6	28479	77301	29927	47374
		30	3	22400	60416	1765	58651
		7	1	30839	60605	1866	58739
3	कारंजा	10	10	44845	78521	8224	70297
		0	0	40207	71829	1240	70589
		0	0	37245	71018	429	70589
4	मानोरा	10	5	27095	73969	22558	51411
		0	0	9937	55540	1762	53778
		0	0	40554	54389	618	53771
5	वाशिम	20	10	25267	85134	28794	56340
		0	0	50803	83337	10322	73015
		0	0	51878	81891	7836	74055
6	रिसोड	47	30	33512	69861	29879	39982
		0	0	51173	76176	14689	61487
		0	0	51274	76176	14689	61487
जिल्हा एकूण		185	86	193410	471549	139741	331808
		30	3	212241	427524	35887	391637
		7	1	256337	424304	38030	386274
टिप :- सन 2001-02 ची माहिती स्थायी असून सन 2003-04,2004-05 ची माहिती आकडेवारी जिल्हा ऋतू व पीके अहवालामधील अस्थायी आहे.							
आधार- 1) अधिक्षक भूमि अभिलेख वाशिम (जिल्हा ऋतू पिके अहवाल							
2) आधार- कृषि आयुक्तालय, पुणे							

तक्ता क्रमांक - 6.3							
मुख्य पिकांचे दर हेक्टरी अंदाजित उत्पादन							
जिल्हा - वाशिम				संदर्भ वर्ष : 2007-08			
1] प्रति हेक्टरी उत्पादन - किलो मध्ये				2] एकूण उत्पादन -- "00" मे. टन मध्ये			
अ. क्र.	पिकाचे नाव	प्रति हेक्टरी उत्पादन	एकूण उत्पादन	अ. क्र.	पिकाचे नाव	प्रति हेक्टर उत्पादन	एकूण उत्पादन
(1)	(2)	(3)	(4)	(1)	(2)	(3)	(4)
1	तांदूळ	814	1	17	जवस	0	0
2	गहू	2036	705	18	भुईमूग	1625	13
3	ज्वारी	1474	609	19	मोहरी	400	0
4	बाजरी	540	5	20	तीळ	333	3
5	बाली	0	0	21	सोयाबीन	1606	3322
6	मका	3000	6	22	ऊस	81	486
7	नाचणी	0	0	23	सुर्यफुल	750	3
8	इतर धान्ये	722	1	24	कापूस	421	1492
9	एकूण धान्ये	1465	614	25	करडी	680	26
10	हरभरा	767	610	26	मेस्टा[अंबाडी]	0	0
11	तूर	1040	523	27	तंबाखू	0	0
12	उडीद	732	289	28	औषधी पदार्थ	0	0
13	मूग	669	255	29	सुंठ [आले]	0	0
14	मसूर	0	0	30	मिरची [लाल]	0	0
15	इतर कडधान्ये	500	1	31	हळद	0	0
16	एकूण कडधान्ये	834	1068	32	बटाटे	0	0
टीप - 1) उसाचे उत्पादन ड्रेसड केनच्या स्वरूपात आहे.							
2) बाब 26 मेस्टा: 1 गासडी = 180 कि.ग्रॅ.							
3) कापसाचे उत्पादन "00" गाठीच्या स्वरूपात आहे. 1 गासडी = 170 कि.ग्रॅ.							
4) उत्पादन अत्यल्प असल्यासे निरंक द्यावे.							
आधार - कृषि आयुक्तालय, पुणे							

तक्ता क्रमांक - 6.4						
निवडक केंद्रातील पर्जन्य दिवसांची संख्या व एकूण पर्जन्य						
जिल्हा - वाशिम					संदर्भ वर्ष : 2008	
(पर्जन्य - मि.मी.)						
अ. क्र.	तालुका / केंद्र	सरासरी		वर्ष 2008 मधील		सरासरीच्या तुलनेत वर्षातील पर्जन्याची टक्केवारी
		पर्जन्य दिवस (संख्या)	पर्जन्य	पर्जन्य दिवसांची संख्या	पर्जन्य	
(1)	(2)	(3)	(4)	(5)	(6)	(8)
1	मालेगांव	41	890.80	42	796.00	89.36
2	मंगरूळपीर	44	820.50	45	508.50	61.97
3	कारंजा	39	791.90	42	506.50	63.96
4	मानोरा	40	801.90	40	491.10	61.24
5	वाशिम	45	962.50	48	721.00	74.91
6	रिसोड	44	796.60	49	704.00	88.38

आधार : कृषि विकास अधिकारी, जिल्हा परिषद, वाशिम.

(43)

तक्ता क्रमांक - 6.5								
विविध साधनांखालील ओलिताचे क्षेत्र								
जिल्हा - वाशिम				संदर्भ वर्ष : (2000-01,2003-04,2004-05)				
(क्षेत्र - हेक्टर)								
अ. क्र.	तालुका	वर्ष	ओलिताखालील क्षेत्र		ओलिता खालील निव्वळ क्षेत्र(3+4)	ओलिता खालील स्थूल क्षेत्र	एकूण लागवडी खालील स्थूल क्षेत्र	ओलिता खालील स्थूल क्षेत्राची लागवडीखालील स्थूल क्षेत्राशी टक्केवारी
			पृष्ठभागीय	विहिरी				
(1)	(2)		(3)	(4)	(5)	(6)	(7)	(8)
1	मालेगांव	2000-01	447	3229	3676	4040	76541	5.28
		2003-04	1070	1325	2395	2395	80226	2.99
		2004-05	570	365	935	13527	80226	16.86
2	मंगरूळपीर	2000-01	635	2789	3424	3903	79368	4.92
		2003-04	135	1111	1246	2255	60415	3.73
		2004-05	13	186	199	402	60601	0.66
3	कारंजा	2000-01	637	2778	3415	4059	77636	5.23
		2003-04	0	1524	1524	1524	71829	2.12
		2004-05	0	1127	1127	1127	71018	1.59
4	मानोरा	2000-01	771	2547	3318	3746	74154	5.05
		2003-04	0	704	704	1756	54840	3.20
		2004-05	0	891	891	1481	54389	2.72
5	वाशिम	2000-01	738	3354	4092	4605	88326	5.21
		2003-04	0	297	297	4338	83337	5.21
		2004-05	0	291	291	3235	81891	3.95
6	रिसोड	2000-01	650	4344	4994	5722	82997	6.89
		2003-04	295	1781	2076	2152	76176	2.83
		2004-05	296	1781	2077	2266	76176	2.97
जिल्हा एकूण		2000-01	3878	19041	22919	26075	479022	5.44
		2003-04	1500	6742	8242	14420	426823	3.38
		2004-05	879	4641	5520	22038	424301	5.19

टिप :- सन 2000-01 ची माहिती स्थायी असून सन 2003-04,2004-05 ची माहिती आकडेवारी जिल्हा ऋतू व पीके अहवालामधील अस्थायी आहे.

आधार - कृषी आयुक्तालय, पुणे.

आधार- 1) अधिक्षक भूमि अभिलेख वाशिम (जिल्हा ऋतू पीके अहवाल

तक्ता क्रमांक - 6.6								
निरनिराळ्या पिकाखालील ओलिताचे क्षेत्र								
जिल्हा :- वाशिम					संदर्भ वर्ष :- 2001-02,2003-04,2004-05			
3	तालुका	वर्ष	तांदूळ	गहू	खरीप ज्वारी	रब्बी ज्वारी	एकूण ज्वारी	बाजरी
(1)	(2)		(4)	(5)	(6)	(7)	(8)	(9)
1	मालेगांव	2001-02	0	2395	0	0	0	0
		2003-04	0	2785	7754	0	7754	0
		2004-05	0	1198	5215	0	5215	0
2	मंगरूळपीर	2001-02	0	2031	0	0	0	0
		2003-04	94	980	9330	0	9330	158
		2004-05	16	173	7673	0	7673	215
3	कारंजा	2001-02	0	1543	0	0	0	0
		2003-04	0	728	0	0	0	0
		2004-05	0	429	0	0	0	0
4	मानोरा	2001-02	0	1181	0	0	0	0
		2003-04	0	690	0	0	0	0
		2004-05	0	43	13980	0	13980	1002
5	वाशिम	2001-02	0	2975	0	0	0	0
		2003-04	0	3781	0	4	4	0
		2004-05	0	1919	0	5	5	0
6	रिसोड	2001-02	0	0	0	0	0	0
		2003-04	0	2421	197	0	197	0
		2004-05	0	2154	171	0	171	0
जिल्हा एकूण		2001-02	0	10125	0	0	0	0
		2003-04	94	11385	17281	4	17285	158
		2004-05	16	5916	27039	5	27044	1217

तक्त क्रमांक - 6.6							
निरनिराळ्या पिकाखालील ओलितांचे क्षेत्र							
जिल्हा				संदर्भ वर्ष :- 2001-02,2003-04,2004-05			
3	तालुका	मका	नाचणी	इतर तृण धान्ये	एकूण तृण धान्ये	हरभरा	तूर
(1)	(2)	(10)	(11)	(12)	(13)	(14)	(15)
1	मालेगांव	0	0	0	2395	337	0
		0	0	0	10539	789	3819
		0	0	0	6413	395	2813
2	मंगरुळपीर	0	0	0	2031	738	0
		23	0	126	10711	992	4660
		13	0	26	8116	188	4693
3	कारंजा	0	0	0	1543	0	0
		0	0	0	728	0	0
		0	0	0	429	0	0
4	मानोरा	0	0	0	1181	132	0
		0	0	0	690	269	0
		0	0	10	15035	19	4291
5	वाशिम	0	0	0	2975	726	0
		7	0	0	3792	854	0
		7	0	0	1931	795	0
6	रिसोड	0	0	0	0	70	0
		0	0	0	2618	181	0
		0	0	0	2325	74	0
जिल्हा एकूण		0	0	0	10125	2003	0
		30	0	126	29078	3085	8479
		20	0	36	34249	1471	11797

तक्त क्रमांक - 6.6							
निरनिराळ्या पिकाखालील ओलितांचे क्षेत्र							
जिल्हा				संदर्भ वर्ष :- 2001-02,2003-04,2004-05			
3	तालुका	वाटाणा	इतर कडधान्ये	एकूण कडधान्ये	एकूण अन्नधान्ये	ऊस	एकूण मसाल्याचे पदार्थ
(1)	(2)	(16)	(17)	(18)	(19)	(20)	(21)
1	मालेगांव	0	0	337	2732	257	21
		0	0	4608	15147	37	10
		0	0	3208	9621	23	5
2	मंगरुळपीर	21	0	759	2790	822	61
		5	0	5657	16368	91	99
		2	0	4883	12999	103	73
3	कारंजा	0	0	0	1543	419	27
		0	0	0	728	34	72
		0	0	0	429	34	47
4	मानोरा	22	0	154	1335	199	43
		0	0	269	959	102	8
		0	0	4310	19345	63	384
5	वाशिम	10	0	736	3711	204	33
		2	0	856	4648	10	48
		2	0	797	2728	9	46
6	रिसोड	0	0	70	70	824	48
		0	0	181	2799	5	5
		0	0	74	2399	5	3
जिल्हा एकूण		53	0	2056	12181	2725	233
		7	0	11571	40649	279	242
		4	0	13272	47521	237	558

तक्त क्रमांक - 6.6							
निरनिराळ्या पिकाखालील ओलितांचे क्षेत्र							
जिल्हा				संदर्भ वर्ष :- 2001-02,2003-04,2004-05			
3	तालुका	एकूण फळे	एकूण भाजीपाला	संकीर्ण खाद्यपिके	एकूण खाद्यपिके	कापूस	इतर तंतू पिके
(1)	(2)	(22)	(23)	(24)	(25)	(26)	(27)
1	मालेगांव	1340	195	0	4545	0	0
		195	0	0	15389	3528	0
		92	0	0	9741	2128	0
2	मंगरूळपीर	576	337	0	4586	0	0
		337	50	0	16945	9172	19
		397	38	0	13610	6841	12
3	कारंजा	824	154	0	2967	27	0
		593	97	0	1524	0	0
		580	37	0	1127	0	0
4	मानोरा	825	423	0	2825	15	0
		648	71	0	1788	0	0
		657	77	0	20526	18761	16
5	वाशिम	1552	135	0	5635	50	0
		243	45	0	4994	6	0
		249	45	0	3077	7	0
6	रिसोड	737	398	0	2077	0	0
		129	92	0	3030	5	0
		125	87	0	2619	4	0
जिल्हा एकूण		5854	1642	0	22635	92	0
		2145	355	0	43670	12711	19
		2100	284	0	50700	27741	28

तक्त क्रमांक - 6.6							
निरनिराळ्या पिकाखालील ओलितांचे क्षेत्र							
जिल्हा				संदर्भ वर्ष :- 2001-02,2003-04,2004-05			
3	तालुका	एकूण तंतू पिके	भुईमूग	जवस/ सूर्यफूल	करडई/ सोयाबीन	इतर गळिताची पिके	एकूण गळिताची पिके
(1)	(2)	(28)	(29)	(30)	(31)	(32)	(33)
1	मालेगांव	0	0	68	0	0	68
		3528	0	73	0	73	146
		2128	0	37	0	37	74
2	मंगरूळपीर	0	0	34	0	0	34
		9191	7	12	300	122	441
		6853	8	67	281	196	552
3	कारंजा	27	0	0	0	0	0
		0	0	0	0	0	0
		0	0	0	0	0	0
4	मानोरा	15	0	39	0	0	39
		0	2	0	0	0	2
		18777	0	0	203	43	246
5	वाशिम	50	0	40	0	0	40
		6	141	19	0	19	179
		7	101	15	0	15	131
6	रिसोड	0	0	32	0	0	32
		5	0	0	0	0	0
		4	0	0	0	0	0
जिल्हा एकूण		92	0	213	0	0	213
		12730	150	104	300	214	768
		27769	109	119	484	291	1003

तक्ता क्रमांक 6.6								
निरनिराळ्या पिकाखालील ओलितांचे क्षेत्र								
जिल्हा			संदर्भ वर्ष :- 2001-02,2003-04,2004-05					
3	तालुका	तंबाखू	इतर औषधी व मादक पदार्थ	एकूण औषधी व मादक पदार्थ	चा-याची पिके	संकीर्ण अखाद्य पिके	एकूण अखाद्य पिके	ओलिता-खालील एकूण क्षेत्र
(1)	(2)	(34)	(35)	(36)	(37)	(38)	(39)	(40)
1	मालेगांव	0	0	0	60	0	128	4673
		0	0	0	0	0	3674	19063
		0	0	0	0	0	2202	11943
2	मंगरुळपीर	0	0	0	38	0	72	4658
		0	0	0	0	0	9632	26577
		0	0	0	0	0	7405	21015
3	कारंजा	0	0	0	10	0	37	3004
		0	0	0	0	0	0	1524
		0	0	0	0	0	0	1127
4	मानोरा	0	0	0	10	0	64	2889
		0	0	0	0	0	2	1790
		0	0	0	0	0	19023	39549
5	वाशिम	0	0	0	20	0	110	5745
		0	0	0	0	0	185	5179
		0	0	0	0	0	138	3215
6	रिसोड	0	0	0	47	0	79	2156
		0	0	0	0	0	5	3035
		0	0	0	0	0	4	2623
जिल्हा एकूण		0	0	0	185	0	490	23125
		0	0	0	0	0	13498	57168
		0	0	0	0	0	28772	79472
टिप :- सन 2001-02 ची माहिती स्थायी असून सन 2003-04,2004-05 ची माहिती आकडेवारी जिल्हा ऋतू व पीके अहवालामधील अस्थायी आहे.								
आधार - कृषी आयुक्तालय, पुणे.								
आधार- 1) अधिक्षक भूमि अभिलेख वाशिम (जिल्हा ऋतू पिके अहवाल)								

तक्ता क्रमांक - 6.7						
सिंचन विहिरी						
जिल्हा - वाशिम			संदर्भ वर्ष : 2001-02,2003-04,2004-05			
अ.क्र.	तालुका	वर्ष	सिंचन विहिरीची एकूण संख्या	वापरात असलेल्या विहिरीवर बसविलेले		वापरात नसलेल्या सिंचन विहिरीची संख्या
				डिझेल पंप (संख्या)	विद्युत पंप (संख्या)	
1	2	3	4	5	6	7
1	मालेगांव	2001-02	2222	191	0	427
		2003-04	2590	138	1112	417
		2004-05	2589	138	57	719
2	मंगरूळपीर	2001-02	3215	134	0	291
		2003-04	2779	96	1942	342
		2004-05	2934	94	1823	2048
3	कारंजा	2001-02	3143	87	0	334
		2003-04	1947	0	476	39
		2004-05	2154	0	476	735
4	मानोरा	2001-02	896	84	0	829
		2003-04	1161	0	1086	829
		2004-05	1230	0	1366	861
5	वाशिम	2001-02	2776	265	0	515
		2003-04	2775	105	1240	220
		2004-05	2785	110	1250	220
6	रिसोड	2001-02	1951	195	0	301
		2003-04	975	135	1758	197
		2004-05	975	130	1758	197
जिल्हा एकूण		2001-02	14203	956	0	2697
		2003-04	12227	474	7614	2044
		2004-05	12667	472	6730	4780
टिप :- सन 2001-02 ची माहिती स्थायी असून सन 2003-04,2004-05 ची माहिती						आकडेवारी
जिल्हा ऋतू व पीके अहवालामधील अस्थायी आहे.						
आधार - कृषी आयुक्तालय, पुणे.						
आधार- 1) अधिक्षक भूमि अभिलेख वाशिम (जिल्हा ऋतू पीके अहवाल						

तक्ता क्रमांक - 6.8						
कूपनलिका, हातपंप व विद्युत् पंप						
जिल्हा - वाशिम			संदर्भ वर्ष : 2008-09			
अ. क्र.	तालुका	2008-09 वर्षातील			मार्च 2009 अखेर	
		यशस्वी कूपनलिकांची संख्या	बसविलेल्या हातपंपांची संख्या	बसविलेल्या विद्युत्पंपांची संख्या	चालू असलेल्या हातपंपांची संख्या	चालू असलेल्या विद्युत्पंपांची संख्या
(1)	(2)	(3)	(4)	(5)	(6)	(7)
1	मालेगांव	11	11	निरंक	504	14
2	मंगरुळपीर	29	29	निरंक	426	12
3	कारंजा	45	45	2	564	19
4	मानोरा	36	36	निरंक	421	3
5	वाशिम	7	7	निरंक	378	6
6	रिसोड	2	2	निरंक	513	26
जिल्हा एकूण		130	130	2	2806	80
आधार - उप अभियंता (यांत्रिकी) भूजल सर्वेक्षण आणि विकास यंत्रणा जि.प. वाशिम						

तक्ता क्रमांक - 6.9									
लघुपाटबंधा-यांची कामे									
जिल्हा - वाशिम						संदर्भ वर्ष - 2008-09			
अ.क्र.	बाब/ तालुका	मालेगांव	मंगरुळपीर	कारंजा	मानोरा	वाशिम	रिसोड	एकूण जिल्हा	
(1)	(2)	(3)	(4)	(5)	(6)	(7)	(8)	(18)	
1	संदर्भ वर्षात पूर्ण झालेल्या कामांची संख्या	जिल्हा परिषद	1	1	0	2	2	3	9
		राज्य	1	1	2	0	0	1	5
		सहकारी	0	0	0	0	0	0	0
		एकूण	2	2	2	2	2	4	14
2	मार्च 2009 अखेर पूर्ण कामांची संख्या	जिल्हा परिषद	186	102	120	113	110	139	770
		राज्य	18	10	10	19	17	20	94
		सहकारी	0	0	0	0	0	0	0
		एकूण	204	112	130	132	127	159	864
3	मार्च 2009 अखेर वापरात असलेल्या कामांची संख्या	जिल्हा परिषद	187	103	120	115	112	142	779
		राज्य	18	10	10	19	17	20	94
		सहकारी	0	0	0	0	0	0	0
		एकूण	205	113	130	134	129	162	873
4	वापरात असलेल्या कामांचे लाभक्षेत्र (हेक्टर)	जिल्हा परिषद	2621	2581	1633	2836	1866	1791	13328
		राज्य	6964	3332	2408	7406	6639	5609	32358
		सहकारी	0	0	0	0	0	0	0
		एकूण	9585	5913	4041	10242	8505	7400	45686
5	वापरात असलेल्या कामांखालील निव्वळ ओलित क्षेत्र (हेक्टर)	जिल्हा परिषद	2621	2581	1633	2836	1866	1791	13328
		राज्य	680	--	--	17	730	1413	2840
		सहकारी	0	0	0	0	0	0	0
		एकूण	3301	2581	1633	2853	2596	3204	16168
टिप :- वरील माहितीमध्ये विहीरीखालील सिंचनक्षेत्राचा समावेश नाही.									
आधार :- कार्यकारी अभियंता, लघुपाटबंधारे (राज्यस्तर) वाशिम.									
कार्यकारी अभियंता, लघुपाटबंधारे (जिल्हा परिषद) वाशिम.									
जिल्हा उप निबंधक सहकारी संस्था, वाशिम.									

तक्त क्रमांक - 6.10					
मोठे व मध्यम पाटबंधारे प्रकल्प					
जिल्हा - वाशिम			संदर्भ वर्ष - 2008-09		
अ. क्र.	बाब	मोठे प्रकल्प			
		अडाण	एकबुर्जी	सोनल	
(1)	(2)	(3)	(4)	(5)	
1	प्रकल्प ज्या तालुक्यात आहे त्या तालुक्याचे नाव	कारंजा	वाशिम	मालेगांव	
2	अ) काम पूर्ण झाल्याचे वर्ष	प्रगतीत	1964	1981	
	ब) अपूर्ण असल्यास काम पूर्ण होण्याचे अपेक्षित वर्ष	2011	--	--	
	क) प्रकल्पाचा अंदाजे खर्च रु. लाखात	9396.00	49.37	576.00	
	धरण				
3	धरणाची उंची (मी)				
	अ) मंजूर झालेली	30.29	24.06	19.57	
	ब) पूर्ण झालेली	30.29	24.06	19.57	
4	कालवा	उजवा	उजवा/डावा	उजवा/डावा	
	अ) मंजूर झालेली लांबी (किमी)	65.00	54.00	28.10	
	ब) पूर्ण झालेली लांबी (किमी)	65.00	54.00	28.10	
5	कमाल क्षमता (द.ल.घ.मी.)	67.25	14.12	20.27	
6	31.03.2009 रोजी प्रत्यक्ष साठा (द.ल.घ.मी.)	0.00	4.00		
7	एकूण लाभक्षेत्र (हेक्टर)	104 (वाशिम)	2429	3156	
8	लाभक्षेत्राखालील लागवडी लायक क्षेत्र (हेक्टर)	81 (वाशिम)	2429	3156	
9	प्रकल्प पूर्ण झाल्यावर ओलिताखाली येणारे क्षेत्र (हेक्टर)	81 (वाशिम)	2429	3156	
10	2008-09 मधील ओलिताखाली असलेले क्षेत्र (हेक्टर)	बारमाही	0	01	--
		हंगामी	0	753	--
आधार : अघीक्षक अभियंता, पाटबंधारे मंडळ, यवतमाळ.					
आधार : कार्यकारी अभियंता, पाटबंधारे मंडळ, वाशिम.					

तक्ता क्रमांक - 6.11										
माहिती धारणेचा प्रकार आणि क्षेत्रफळ गटानुसार वगीकरण										
जिल्हा :- वाशिम					संदर्भ वर्ष :- 1990-91					
अ. क्र.	बाब	क्षेत्रफळ गट हेक्टर (आकार वर्ग)							एकूण	
		0.0 ते 0.5	0.5 ते 1.0	1.0 ते 2.0	2.0 ते 5.0	5.0 ते 10.0	10.0 ते 20.0	20.0 व अधिक		
2	(2)	(3)	(4)	(5)	(6)	(7)	(8)	(9)	(10)	
1	वैयक्तिक धारण	संख्या	10585	42132	92639	87401	29751	7433	454	270395
		क्षेत्रफळ	3552	33343	135450	269158	203207	94177	11151	750038
2	संयुक्त धारण	संख्या	1041	2044	4783	7108	2783	868	87	18714
		क्षेत्रफळ	347	1596	7188	22690	19244	11130	2295	64490
3	संस्था धारण	संख्या	65	112	196	319	215	108	41	1056
		क्षेत्रफळ	21	83	287	1044	1531	1499	3459	7924
4	एकूण धारण	संख्या	11691	44288	97618	94828	32749	8409	582	290165
		क्षेत्रफळ	3920	35022	142925	292892	223982	106806	16905	822452
5	पूर्णपणे ओलिताखालील	संख्या	267	236	314	544	13	0	0	1374
		क्षेत्रफळ	68	162	401	1512	103	0	0	2246
6	पूर्णपणे जिराईत धारण	संख्या	10973	42951	93821	88432	28943	6932	356	272408
		क्षेत्रफळ	3545	32495	130053	252891	180546	78413	8814	686757
7	अंशतः ओलिताखालील धारण क्षेत्र	संख्या	104	773	2835	5444	3731	1447	213	14547
		क्षेत्रफळ	33	577	4099	16885	24048	15394	4395	65431
		ओलिताखालील	21	293	1501	4941	5914	3504	868	17042
8	एकूण पिकाखालील क्षेत्र	ओलिताखालील	101	739	4500	18397	24151	15394	8814	72096
		जिराईत	3545	32495	130053	252891	180546	78413	8814	686757
		एकूण	3646	33234	134553	271288	204697	93807	17628	758853

तक्ता क्रमांक - 6.12									
कृषि अवजारे									
जिल्हा - वाशिम					संदर्भ वर्ष : 2007				
(परिमाण - संख्या)									
अ. क्र.	तालुका	नांगरांची संख्या		बैल गाडयांची संख्या	उसाचे चरक		ओलितासाठी		ट्रॅक्टर संख्या
		लाकडी	लोखंडी		शक्तीवर चालणारे	बैल मदतीने चालणारे	तेलावर चालणारे पंप	विद्युत् पंप	
(1)	(2)	(3)	(4)	(5)	(6)	(7)	(8)	(9)	(10)
1	मालेगांव	5466	5193	7542	निरंक	निरंक	-	-	-
2	मंगरूळपीर	4537	3683	4535	11	निरंक	-	-	-
3	कारंजा	2439	3361	4479	निरंक	निरंक	-	-	-
4	मानोरा	3630	4589	3306	निरंक	निरंक	-	-	-
5	वाशिम	5213	4833	6042	निरंक	निरंक	-	-	-
6	रिसोड	5856	6979	16431	निरंक	निरंक	-	-	-
जिल्हा एकुण		27141	28638	42335	11	0	0	0	0
टिप :- वरील रकांना क्र. 8,9,10 ची माहिती 18 वी पशुगणना 2003 मध्ये उपलब्ध नाही.									
आधार - जिल्हा पशुसंवर्धन अधिकारी, जिल्हा परिषद, वाशिम (पशु गणना 2003 आकडेवारी स्थाई आहे.)									

(56)
तक्ता क्रमांक - ६.१३
पशुधन

अ. क्र.	तालुका	विदेशी /संकरित गाई व बैल					विदेशी /संकरित गाई व बैल					
		अडीच वर्षावरील बैल					अडीच वर्षावरील गाई				विदेशी संकरित अडीच वर्षा पर्यंतची वासरे	एकूण विदेशी संकरित गाई व बैल
		केवळ पैदाशी करिता ठेवलेले वळू	पैदाशी व कामा करिता उपयोगात आणलेले	केवळ कामा- करिता उपयोगात आणलेले	पैदाशीसाठी अथवा कामासाठी उपयोगात न आणलेले	एकूण 3 ते 6	दुभत्या	एकदाही न व्यायलेल्या व आटलेल्या	इतर	एकूण (8+9+1 0)		
(1)	(2)	(3)	(4)	(5)	(6)	(7)	(8)	(9)	(10)	(11)	(12)	(13)
1	मालेगांव	28	13	278	9	328	343	179	1	523	455	1306
2	मंगरुळपीर	43	29	246	17	335	268	402	77	747	315	1397
3	कारंजा	23	20	368	0	411	325	197	0	522	535	1468
4	मानोरा	9	0	147	0	156	202	237	0	439	443	1038
5	वाशिम	19	28	418	5	470	405	288	7	700	865	2035
6	रिसोड	27	64	381	8	480	293	223	3	519	550	1549
जिल्हा एकूण		149	154	1838	39	2180	1836	1526	88	3450	3163	8793

(57)
तक्ता क्रमांक - ६.१३
पशुधन

अ. क्र.	तालुका	देशी गाई व बैल							देशी गाई व बैल				विदेशी/ संकरित व देशी एकूण गाई व बैल (13+24)
		तीन वर्षावरील बैल					तीन वर्षावरील गाई		तीन वर्षावरील गाई		तीन वर्ष व त्या खालील देशी वासरे	एकूण देशी गाई व बैल (18+22+23)	
		केवळ पैदाशी करिता ठेवलेले वळू	पैदाशी व कामा करिता उपयोगात आणलेले	केवळ कामा करिता उपयोगात आणलेले	इतर	एकूण	दुभत्या	आटलेल्या व एकदाही न व्याय- लेल्या	इतर	एकूण गाई			
(1)	(2)	(14)	(15)	(16)	(17)	(18)	(19)	(20)	(21)	(22)	(23)	(24)	(25)
1	मालेगांव	558	527	24966	67	26118	9771	6546	2	16319	12266	54703	56009
2	मंगरूळपीर	826	1824	18762	692	22104	9224	7320	751	17295	86309	125708	127105
3	कारंजा	1157	134	21537	53	22881	6488	4735	562	11785	10382	45048	46516
4	मानोरा	296	8	16638	11	16953	5822	7750	282	13854	11786	42593	43631
5	वाशिम	822	2426	18364	234	21846	6710	5726	34	12470	12928	47244	49279
6	रिसोड	658	255	24530	142	25585	7878	4767	306	12951	10430	48966	50515
जिल्हा एकूण		4317	5174	124797	1199	135487	45893	36844	1937	84674	144101	364262	373055

(58)
तक्ता क्रमांक - ६.१३
पशुधन

अ. क्र.	तालुका	म्हशी व रेडे							म्हशी व रेडे				एकूण गोजातीय	मेंढया
		तीन वर्षावरील रेडे					तीन वर्षावरील म्हशी		तीन वर्षावरील म्हशी		रेडके तीन वर्षे व त्या खालील	एकूण म्हशी व रेडे (30+34+35)		
		केवळ पैदाशी साठी ठेवलेले	पैदाशीसाठी व कामासाठी ठेवलेले	फक्त कामा साठी ठेवलेले	इतर	एकूण	दुभत्या	आटलेल्या व एकदाही न व्यायलेल्या	इतर	एकूण				
(1)	(2)	(26)	(27)	(28)	(29)	(30)	(31)	(32)	(33)	(34)	(35)	(36)	(37)	(38)
1	मालेगांव	156	28	51	5	240	5016	2646	54	7716	3837	11793	67802	0
2	मंगरुळपीर	246	143	11345	307	12041	5281	4683	214	10178	5614	27833	154938	588
3	कारंजा	91	19	37	8	155	2965	1791	101	4857	2557	7569	54085	73
4	मानोरा	108	0	5	2	115	2282	2536	45	4863	3173	8151	51782	198
5	वाशिम	282	8	135	4	429	6445	2826	16	9287	4806	14522	63801	284
6	रिसोड	95	15	16	51	177	6112	2357	314	8783	4751	13711	64226	1441
जिल्हा एकूण		978	213	11589	377	13157	28101	16839	744	45684	24738	83579	456634	2584

(59)
तक्ता क्रमांक - ६.१३
पशुधन

अ. क्र.	तालुका	बक-या	घोडे व शिंगरे	इतर पशुधन	एकूण पशुधन	एकूण कोंबडया	एकूण कुक्कुट पक्षी
(1)	(2)	(39)	(40)	(41)	(42)	(43)	(44)
1	मालेगांव	19514	9281	7723	104320	25767	25767
2	मंगरुळपीर	74646	21243	494	251909	34488	34488
3	कारंजा	21841	958	416	77373	23865	23865
4	मानोरा	25378	59	169	77586	25671	25671
5	वाशिम	23055	194	2676	90010	38646	38646
6	रिसोड	18933	52	2272	86924	44989	44989
जिल्हा एकूण		183367	31787	13750	688122	193426	193426
आधार :- जिल्हा पशुसंवर्धन अधिकारी, जिल्हा परिषद वाशिम							
(पशु गणना 2003 आकडेवारी स्थायी आहे.)							

तक्ता क्रमांक - 6.14								तक्ता क्रमांक - 6.14						
पशुवैद्यकीय संस्था								पशुवैद्यकीय संस्था						
जिल्हा - वाशिम								जिल्हा - वाशिम						
संदर्भ वर्ष - 2008-09								संदर्भ वर्ष - 2008-09						
अ. क्र.	तालुका	पशुवैद्यकीय सर्व- चिकित्सालय	पशुवैद्यकीय दवाखाने (राज्य तथा स्थानिक स्तर)	पशुवैद्यकीय प्रथमोपचार केंद्र	पशुरोग अन्वेषण प्रयोगशाळा (राज्य तथा स्थानिक स्तर)	फिरती पशुरोग नियंत्रण पथके	फिरते पशु वैद्यकीय दवाखाने	दक्षता पथके / तपासणी नाका	अ. क्र.		पशु पैदास क्षेत्र	सघन कुक्कुट घरटे	मेष पैदास क्षेत्र	शेळी पैदास क्षेत्र
									कृत्रिम रेतन केंद्रे	कृत्रिम रेतन उपकेंद्रे				
(1)	(2)	(3)	(4)	(5)	(6)	(7)	(8)	(9)	(10)	(11)	(12)	(13)	(14)	(15)
1	मालेगांव	--	4	6	--	--	--	--	--	--	--	--	--	--
2	मंगरुळपीर	1	3	7	--	--	--	--	--	--	--	--	--	--
3	कारंजा	1	4	4	--	--	--	--	--	--	--	--	--	--
4	मानोरा	--	2	5	--	--	--	--	--	--	--	--	--	--
5	वाशिम	1	1	13	--	--	--	--	--	--	--	--	--	--
6	रिसोड	1	3	6	--	--	--	--	--	--	--	--	--	--
जिल्हा एकूण		4	17	41	0	0	0	0	0	0	0	0	0	0
								(टिप :- वाशिम जिल्ह्यात तक्त्यात दर्शविलेल्या संस्थेशिवाय कुठल्याही संस्था कार्यरत नाही म्हणून रकाना क्र. 6 ते 15 ही माहिती निरंक आहे.)						

तक्ता क्रमांक - 6.15									
मान्यताप्राप्त पशुवध गृहे आणि त्यात कत्तल केलेल्या पशूंची संख्या									
जिल्हा - वाशिम					संदर्भ वर्ष 2008-09				
अ.क्र.	तालुका	पशुवध गृहांची संख्या	कत्तल केलेले पशू (संख्या)						
			बैल	महिष वर्गीय	मेंढया/ मेंढे	शेळ्या / बोकड	डुकरे	इतर	एकूण
*	(2)	(3)	(4)	(5)	(6)	(7)	(8)	(9)	(10)
1	मालेगांव	1	780	66	0	0	0	0	846
2	मंगरूळपीर	1	418	55	0	0	0	0	473
3	कारंजा	6	2456	179	0	0	0	0	2635
4	मानोरा	1	182	171	0	0	0	0	353
5	वाशिम	2	439	15	0	0	0	0	454
6	रिसोड	3	21	0	0	0	0	0	21
जिल्हा एकूण		14	4296	486	0	0	0	0	4782
आधार : जिल्हा पशुसंवर्धन उपआयुक्त, वाशिम.									

तक्ता क्रमांक - 6.16					
वनक्षेत्र					
जिल्हा - वाशिम			संदर्भ वर्ष 2008-09		
(क्षेत्र चौ. कि. मी.)					
अ.क्र.	विभाग	राखीव	संरक्षित	अवर्गीकृत	एकूण
(1)	(2)	(3)	(4)	(5)	(6)
1	महसूल विभाग	0	0	0	0
2	वन विभाग	319	1	0	320
जिल्हा एकूण		319	1	0	320
आधार :- मुख्य वनसंरक्षक, महाराष्ट्र राज्य, नागपुर.					

तक्ता क्रमांक - 6.17				
मुख्य व गौण वन उत्पादने				
जिल्हा - वाशिम		संदर्भ वर्ष - 2008-09		
अ. क्र.	वन उत्पादने	एकूण उत्पादन	विक्री केलेले एकूण उत्पादन	एकूण विक्रीचे मूल्य (मागील शिलकी उत्पादन धरून) (हजार रुपयांत)
(1)	(2)	(3)	(4)	(5)
1	इमारती लाकूड (हजार घमी)	0.914	0.914	10050
2	जळाऊ लाकूड (हजार घमी)	--	--	--
3	चंदन लाकूड (हजार घमी)	--	--	--
4	गौण वन उत्पादने			
	अ) बांबू (संख्या)	--	--	--
	ब) गवत इत्यादी (किंवटल)	180	180	26
	क) विडी पाने (स्टॅ.बॅग)	13197	13197	1140
	ड) डिक (किंवटल)	561	561	741
5	इतर			
	1) आपटा पाने	--	--	--
	2) मोहाची फुले (किंवटल)	--	--	--
	3) काजू / फळे	--	--	--
	4) हिरडा /बेहडा (किंवटल)	--	--	--
	5) खाणी व खनिजे	--	--	--
	6) कारवी	--	--	--
	7) लाख (किंवटल)	--	--	--
	8) इतर (परमिट फी, महसूल, पास फी, इतर जमा, सायवानी, बेलपाने, कडीपत्ता, जायफळ, घायपात ,काटे, गुलतुरा व इतर)	--	--	1562
6	एकूण गौण उत्पादने (4+5)			
	जिल्हा एकूण (1+2+3+6)	0	0	13519
आधार - उपवनसंरक्षक, अकोला वन विभाग, अकोला				

तक्ता क्रमांक - 6.18										
भूजल मत्स्यव्यवसाय										
जिल्हा - वाशिम						संदर्भ वर्ष - 2008-09				
अ.क्र.	तालुका	नदीची लांबी (किमी)	मत्स्य व्यवसायासाठी अनुकूल क्षेत्र (तळी,सरोवरे व जलाशये)		मत्स्य व्यवसाया- खाली आणलेले एकूण क्षेत्र (हेक्टर)	भूजल मत्स्य उत्पादन (मे.टन.)	पकडलेल्या माशांची उत्पादकास मिळालेली किंमत (लाख रुपयांत)	मत्स्य व्यवसाय क्षेत्रासाठी वापरलेले मत्स्यबीज (लाखांत)	मत्स्य व्यवसाय सहकारी संस्था	
			संख्या	एकूण क्षेत्र (हेक्टर)					संख्या	सभासदांची संख्या
(1)	(2)	(3)	(4)	(5)	(6)	(7)	(8)	(9)	(10)	(11)
1	मालेगांव	50	66	1051	946	456	91.20	19.90	19	668
2	मंगरुळपीर	60	85	661	577	260	52.00	13.40	9	239
3	कारंजा	70	30	1224	1095	485	97.00	29.50	14	1089
4	मानोरा	35	58	849	760	340	68.00	18.40	23	474
5	वाशिम	50	41	1034	976	455	91.00	42.20	18	698
6	रिसोड	50	30	632	577	363	72.60	40.60	15	505
जिल्हा एकूण		315	310	5451	4931	2359	471.80	164.00	98	3673
आधार :- सहायक आयुक्त मत्स्यव्यवसाय (तांत्रिक)अधिकारी, अकोला.										

तक्ता क्रमांक - 6.19							
दुग्ध विकास सहकारी संस्था							
जिल्हा - वाशिम				संदर्भ वर्ष -2008-09			
अ. क्र.	तालुका	दुग्ध विकास सहकारी संस्थांची संख्या	त्यांची एकूण सभासद संख्या	वर्षभरात संकलित केलेले दूध		शीत गृहांची संख्या	शीत गृहांची क्षमता (000 लिटर)
				एकूण (000 लिटर)	प्रतिदिन (सरासरी 000 लिटर)		
(1)	(2)	(3)	(4)	(5)	(6)	(7)	(8)
1	मालेगांव	25	625	839.50	2.30	--	--
2	मंगरुळपीर	37	925	1821.35	4.99	--	--
3	कारंजा	35	875	निरंक	निरंक	1	5
4	मानोरा	30	750	817.60	2.24	--	--
5	वाशिम	52	1300	343.10	0.94	--	--
6	रिसोड	36	900	1613.30	4.42	--	--
जिल्हा एकूण		215	5375	5434.85	14.89	1	5
टिप :- 1) वाशिम जिल्हयात एकूण 215 संस्था पजिबध्द असून त्यातील 41 संस्था अवसायनात आहेत.							
2) सदर कारंजा तालुक्याचे दुध संकलन केंद्र दुधा अभावी बंद आहे. त्यामुळे माहिती निरंक आहे.तक्ता दुरुस्ती करुन फेर सादर.							
आधार -- जिल्हा दुग्धव्यवसाय विकास अधिकारी, अकोला.							

तक्ता क्रमांक - 7.1		
विविध प्रकारच्या सहकारी संस्था		
जिल्हा - वाशिम		संदर्भ : 31 मार्च 2009
अ.क्र.	सहकारी संस्थेचा प्रकार	संस्था
1	कृषि पतसंस्था (एकूण)	424
	1.1 जिल्हा मध्यवर्ती सहकारी बँका	0
	1.2 प्राथमिक कृषी सहकारी संस्था	424
	1.3 शेतकरी सेवा संस्था	0
	1.4 लॅम्प्स सहकारी संस्था (आदिवासी सहकारी संस्था)	0
	1.5 धान्य बँका	0
	1.6 इतर	0
2	बिगर - कृषी पतसंस्था (एकूण)	119
	2.1 नागरी बँका	1
	2.2 नागरी पतसंस्था	52
	2.3 कर्मचारी पतसंस्था	65
	2.4 इतर बिगर-कृषी पतसंस्था	1
3	पणन संस्था (एकूण)	17
	3.1 जिल्हा पणन संस्था	
	3.11 सर्वसाधारण उद्देशीय	1
	3.12 विशेष उद्देशीय	0
	3.2 प्राथमिक पणन संस्था	
	3.21 सर्वसामान्य तालुका खरेदी विक्री संघ	6
	3.22 विशेष पणन संस्था	0
	3.3 इतर पणन संस्था	10
4	एकूण उत्पादक सहकारी संस्था	372
	4.1 साखर कारखाने	1
	4.2 इतर शेती प्रक्रिया संस्था	4
	4.3 विणकर संस्था	4
	4.4 विणकर संस्था (हातमाग)	0
	4.5 औद्योगिक वसाहती (संस्था)	1
	4.6 इतर औद्योगिक संस्था	47
	4.7 दुग्ध व्यवसाय संस्था	175
	4.8 मत्स्यव्यवसाय संस्था	113
	4.9 सहकारी सूत गिरण्या	4
	4.10 उपसा जलसिंचन संस्था	6
	4.11 इतर उत्पादक संस्था	17
5	सामाजिक सेवा सहकारी संस्था	414
	5.1 ग्राहक भांडारे	12
	5.2 गृहनिर्माण संस्था	127
	5.3 कामगार कंत्राटदार संस्था	55
	5.4 इतर सहकारी संस्था	220
	एकूण संस्था (1 ते 3)	1346
आधार :- जिल्हा उपनिबंधक, सहकारी संस्था, वाशिम		

तक्ता क्रमांक - 7.2			
सहकारी संस्थांची वित्तीय स्थिती			
जिल्हा - वाशिम		संदर्भ : 31 मार्च 2009	
अ. क्र.	बाब	परिमाण	संख्या
(1)	(2)	(3)	(4)
1	सहकारी संस्थांची संख्या	संख्या	1346
2	एकूण सभासद संख्या	हजार	731850
3	भरणा झालेले भागभांडवल		
	3.1 शासकीय भाग भांडवल	रुपये	204527
	3.2 स्वनिधी	रुपये	477230
	3.3 एकूण	रुपये	681757
4	ठेवी	रुपये	2704256
5	खेळते भांडवल	रुपये	2892860
6	31 मार्च रोजी येणे कर्ज	रुपये	2128078
7	वर्षभरात केलेले कर्जवाटप	रुपये	877411
8	खरेदीची किंमत	रुपये	140089
9	विक्रीची किंमत	रुपये	247252
10	नफा /तोटा		
	10.1 नफ्यातील संस्था	संख्या	492
	10.2 नफ्याची रक्कम	रुपये	783020
	10.3 तोट्यातील संस्था	संख्या	834
	10.4 तोट्याची रक्कम	रुपये	25313
	10.5 ना-नफा, ना-तोटा झालेल्या संस्था	संख्या	20
आधार :- जिल्हा उपनिबंधक, सहकारी संस्था, वाशिम			

तक्ता क्रमांक - 7.3								
सहकारी संस्थांची लेखापरीक्षण वर्गाप्रमाणे संख्या								
जिल्हा - वाशिम					संदर्भ : 31 मार्च 2009			
अ. क्र.	तालुका	लेखापरीक्षण वर्गाप्रमाणे सहकारी संस्था				वर्गीकरण न केलेल्या	लेखापरीक्षण न झालेल्या	एकूण सहकारी संस्था
		अ	ब	क	ड			
(1)	(2)	(3)	(4)	(5)	(6)	(7)	(8)	(9)
1	मालेगांव	3	12	71	0	1	64	151
2	मंगरुळपीर	4	26	58	0	0	95	183
3	कारंजा	1	24	69	0	0	71	165
4	मानोरा	6	11	38	0	0	30	85
5	वाशिम	12	53	124	1	1	75	266
6	रिसोड	5	28	81	0	3	60	177
जिल्हा एकूण		31	154	441	1	5	395	1027
आधार :- जिल्हा विशेष लेखापरीक्षक, सहकारी संस्था वर्ग-1, वाशिम								

तक्ता क्रमांक - 7.4						
राज्य/ जिल्हा कार्यक्षेत्र असलेल्या सहकारी बँकाचे कार्य						
जिल्हा - वाशिम			संदर्भ : 31 मार्च 2009			
अ. क्र.	बाब		बँक शाखा			
			महाराष्ट्र राज्य सहकारी बँक, मुंबई	जिल्हा मध्यवर्ती सहकारी बँक लि.	जिल्हा औद्योगिक सहकारी बँक.	राज्य कृषी व ग्रामीण विकास बँक
1	(2)		(3)	(4)	(5)	(6)
1	बँक शाखा (संख्या)		निरंक	निरंक	निरंक	निरंक
2	सभासद	2.1 संस्था सभासद	निरंक	निरंक	निरंक	निरंक
		2.2 वैयक्तिक सभासद	निरंक	निरंक	निरंक	निरंक
3	भाग भांडवल		निरंक	निरंक	निरंक	निरंक
4	राखीव व इतर निधी		निरंक	निरंक	निरंक	निरंक
5	ठेवी		निरंक	निरंक	निरंक	निरंक
6	खेळते भांडवल		निरंक	निरंक	निरंक	निरंक
7	अल्प मुदतीची कर्जे वाटप	7.1 रोख पत	निरंक	निरंक	निरंक	निरंक
		7.2 वटविलेली बिले	निरंक	निरंक	निरंक	निरंक
		7.3 एकूण (7.1+7.2)	निरंक	निरंक	निरंक	निरंक
		7.4 पैकी कृषि कर्जे	निरंक	निरंक	निरंक	निरंक
8	मध्यम मुदतीची कर्जे वाटप		निरंक	निरंक	निरंक	निरंक
9	दीर्घ मुदतीची कर्जे		निरंक	निरंक	निरंक	निरंक
10	येणे कर्ज	10.1 अल्प मुदतीची कर्जे	निरंक	निरंक	निरंक	निरंक
		10.2 मध्यम मुदतीची कर्जे	निरंक	निरंक	निरंक	निरंक
		10.3 दीर्घ मुदतीची कर्जे	निरंक	निरंक	निरंक	निरंक
11	थकलेले कर्जे	11.1 अल्प मुदतीची कर्जे	निरंक	निरंक	निरंक	निरंक
		11.2 मध्यम मुदतीची कर्जे	निरंक	निरंक	निरंक	निरंक
		11.3 दीर्घ मुदतीची कर्जे	निरंक	निरंक	निरंक	निरंक
टिप :- राज्य/जिल्हा कार्यक्षेत्र असलेल्या वर दर्शविण्याप्रमाणे सहकारी बँका वाशिम जिल्ह्यात नाहीत						
तरी सदर माहिती निरंक समजण्यात यावी.						
आधार :- जिल्हा उपनिबंधक, सहकारी संस्था, वाशिम						

तक्ता क्रमांक - 7.5												
सहकारी संस्थाचे कार्य												
जिल्हा - वाशिम जिल्हा - वाशिम										संदर्भ वर्ष - 31.03.2009		
(रुपये हजारत)												
1	तालुका	खेळते भांडवल (रुपये)	एकूण दिलेली कर्जे		येणे कर्ज		एकूण कर्जाची थकबाकी		3 वर्षांपेक्षा कमी वर्षे कर्जाची थकबाकी		3 वर्षांपेक्षा अधिक वर्षे कर्जाची थकबाकी	
			कर्जदार सभासद संख्या	कर्जाची रक्कम (रुपये)	थकबाकी दार संख्या	रक्कम (रुपये)	थकबाकी दार संख्या	रक्कम (रुपये)	थकबाकी दार संख्या	रक्कम (रुपये)	थकबाकी दार संख्या	रक्कम (रुपये)
(1)	(2)	(13)	(14)	(15)	(16)	(17)	(18)	(19)	(20)	(21)	(22)	(23)
संस्था प्रकार - प्राथमिक कृषि सहकारी संस्था												
1	मालेगांव	193885	7928	98942	7562	46783	6315	517	844	10932	5472	41067
2	मंगरुळपीर	140533	4685	73231	1539	15978	5678	700	2226	5180	3361	29299
3	कारंजा	220966	12148	128444	9163	98459	8991	816	4869	53261	4118	28558
4	मानोरा	175089	1379	142758	10458	87423	5036	388	2847	29894	2195	9023
5	वाशिम	95665	10051	125087	9837	136349	3945	376	1709	25229	2082	12687
6	रिसोड	125846	9040	154982	1540	121404	4583	496	763	11917	317	4837
एकूण		951984	45231	723444	40099	506396	34548	3293	13258	136413	17545	125471
संस्था प्रकार - शेतकरी सेवा संस्था												
1	मालेगांव	निरंक	निरंक	निरंक	निरंक	निरंक	निरंक	निरंक	निरंक	निरंक	निरंक	निरंक
2	मंगरुळपीर	निरंक	निरंक	निरंक	निरंक	निरंक	निरंक	निरंक	निरंक	निरंक	निरंक	निरंक
3	कारंजा	निरंक	निरंक	निरंक	निरंक	निरंक	निरंक	निरंक	निरंक	निरंक	निरंक	निरंक
4	मानोरा	निरंक	निरंक	निरंक	निरंक	निरंक	निरंक	निरंक	निरंक	निरंक	निरंक	निरंक
5	वाशिम	निरंक	निरंक	निरंक	निरंक	निरंक	निरंक	निरंक	निरंक	निरंक	निरंक	निरंक
6	रिसोड	निरंक	निरंक	निरंक	निरंक	निरंक	निरंक	निरंक	निरंक	निरंक	निरंक	निरंक
एकूण		निरंक	निरंक	निरंक	निरंक	निरंक	निरंक	निरंक	निरंक	निरंक	निरंक	निरंक
संस्था प्रकार - आदिवासी सहकारी संस्था												
1	मालेगांव	निरंक	निरंक	निरंक	निरंक	निरंक	निरंक	निरंक	निरंक	निरंक	निरंक	निरंक
2	मंगरुळपीर	निरंक	निरंक	निरंक	निरंक	निरंक	निरंक	निरंक	निरंक	निरंक	निरंक	निरंक
3	कारंजा	निरंक	निरंक	निरंक	निरंक	निरंक	निरंक	निरंक	निरंक	निरंक	निरंक	निरंक
4	मानोरा	निरंक	निरंक	निरंक	निरंक	निरंक	निरंक	निरंक	निरंक	निरंक	निरंक	निरंक
5	वाशिम	निरंक	निरंक	निरंक	निरंक	निरंक	निरंक	निरंक	निरंक	निरंक	निरंक	निरंक
6	रिसोड	निरंक	निरंक	निरंक	निरंक	निरंक	निरंक	निरंक	निरंक	निरंक	निरंक	निरंक
एकूण		निरंक	निरंक	निरंक	निरंक	निरंक	निरंक	निरंक	निरंक	निरंक	निरंक	निरंक

आधार :- जिल्हा उपनिबंधक, सहकारी संस्था, वाशिम

तक्ता क्रमांक - 7.6							
बिगर-कृषी सहकारी पत संस्थांचे कार्य							
जिल्हा - वाशिम			संदर्भ : 31.3.2009				
(रुपये - हजारात)							
अ. क्र.	बाब	संस्था प्रकार					
		प्राथमिक सहकारी बँका		इतर बिगर -कृषी पतसंस्था			
		नागरी बँका	कर्मचारी पतपेढी आणि इतर	नागरी बँका	कर्मचारी पतपेढी	इतर (नागरी पतपेढी)	
(1)	(2)	(3)	(4)	(5)	(6)	(7)	
1	संस्था संख्या	1	0	0	65	52	
2	सभासद संख्या	43428	0	0	17339	36435	
3	भाग भांडवल (रुपये)	66068	0	0	41044	271248	
4	राखीव व इतर निधी (रुपये)	33296	0	0	12577	6082	
5	ठेवी (रुपये)	2409486	0	0	5710	53900	
6	खेळते भांडवल (रुपये)	2133738	0	0	142542	133144	
7	कर्जे (रुपये)	7.1 दिलेली कर्जे	4488550	0	0	108521	76496
		7.2 वसूल कर्जे	25364	0	0	52671	48186
		7.3 येणे कर्जे	1220369	0	0	73462	33963
		7.4 थकित कर्जे	122940	0	0	12903	5621
टिप :- कर्मचारी पतपेढी मधील 1 संस्था अवसायतात काढण्यात आली आहे.							
तसेच इतर नागरी पतपेढी मधील 1 संस्था अवसायतात काढण्यात आली आहे.							
आधार :- जिल्हा उपनिबंधक, सहकारी संस्था, वाशिम							

तक्ता क्रमांक - 7.7											तक्ता क्रमांक - 7.7							
जिल्हा आणि प्राथमिक पणन संस्थांचें कार्य											जिल्हा आणि प्राथमिक पणन संस्थांचें कार्य							
जिल्हा - वाशिम											जिल्हा - वाशिम							
संदर्भ वर्ष - 31.03.2009											संदर्भ वर्ष - 31.03.2009							
(रुपये हजारात)											(रुपये हजारात)							
अ. क्र.	जिल्हा आणि प्राथमिक पणन संस्था	संस्था संख्या	सभासद संख्या	खेळते भांडवल (रुपये)	खरेदीची किंमत (रुपये)			विक्रीची किंमत (रुपये)			कृषी उत्पादनाची विक्री (अडते व मालक म्हणून) (रुपये)							
					कृषी उत्पादन	शेतीच्या गरजेच्या वस्तू	उपभोगाच्या वस्तू	मालक म्हणून	अडत्या म्हणून	एकूण	भात व तांदूळ	गहू	इतर अन्नधान्ये	कापूस	गळिताची धान्ये	डाळी	इतर	एकूण
(1)	(2)	(3)	(4)	(5)	(6)	(7)	(8)	(9)	(10)	(11)	(12)	(13)	(14)	(15)	(16)	(17)	(18)	(19)
1	जिल्हा पणन	1	115	4756	0	0	0	0	0	0	0	0	0	0	0	0	0	0
2	मालेगांव	1	3333	2679	0	0	0	0	0	0	0	0	0	0	0	0	0	0
3	मंगरुळपीर	1	4001	0	0	0	6068	7930	6517	14447	0	0	0	5238	0	9640	0	14878
4	कारंजा	1	11004	3468	0	0	3638	0	0	0	0	0	0	9846	1880	5058	0	16784
5	मानोरा	1	5614	6829	0	16140	0	1624	106880	108504	0	0	0	751	0	0	0	751
6	वाशिम	1	6077	2440	0	19673	1818	0	0	0	0	0	0	220	0	0	0	220
7	रिसोड	1	8345	9265	0	0	0	0	0	0	0	0	0	210	0	0	0	210
जिल्हा एकूण		7	38489	29437	0	35813	11524	9554	113397	122951	0	0	0	16265	1880	14698	0	32843

तक्ता क्रमांक - 7.7							
जिल्हा आणि प्राथमिक पणन संस्थांचे कार्य							
जिल्हा - वाशिम		जिल्हा - वाशिम			संदर्भ वर्ष - 31.03.2009		
(रुपये हजारत)							
अ. क्र.	जिल्हा आणि प्राथमिक पणन संस्था	शेतीला आवश्यक वस्तूंची विक्री (अडते व मालक म्हणून) (रुपये)					उपभोग्य वस्तूंची एकूण विक्री (रुपये)
		खते	बियाणे	कृषी औजारे	इतर	एकूण	
(1)	(2)	(20)	(21)	(22)	(23)	(24)	(25)
1	जिल्हा पणन	0	0	0	0	0	0
2	मालेगांव	4122	4328	1115	439	10004	10004
3	मंगरुळपीर	5286	5550	1672	19570	32078	61403
4	कारंजा	6388	6707	215	445	13755	30539
5	मानोरा	8751	9188	0	0	17939	127194
6	वाशिम	8916	9361	192	0	18469	18689
7	रिसोड	1056	1108	2951	18891	24006	24216
	जिल्हा एकूण	34519	36242	6145	39345	116251	272045
आधार :- जिल्हा उपनिबंधक, सहकारी संस्था, वाशिम							

तक्ता क्रमांक - 7.8										तक्ता क्रमांक - 7.8							
निर्यंत्रित बाजारपेठातील कृषि मालाची वार्षिक आवक										निर्यंत्रित बाजारपेठातील कृषि मालाची वार्षिक आवक							
जिल्हा - वाशिम संदर्भ वर्ष - 31.03.2009										जिल्हा - वाशिम संदर्भ वर्ष - 31.03.2009							
(रुपये हजारत)										(रुपये हजारत)							
अ. क्र.	तालुका	कृषी उत्पन्न बाजार समित्यांची संख्या	उपबाजार पेठांची संख्या	भात		तांदुळ		चना		गहू		बाजरी		ज्वारी		तूर	
				आवक (टन)	मूल्य (रुपये)	आवक (टन)	मूल्य (रुपये)	आवक (टन)	मूल्य (रुपये)	आवक (टन)	मूल्य (रुपये)	आवक (टन)	मूल्य (रुपये)	आवक (टन)	मूल्य (रुपये)	आवक (टन)	मूल्य (रुपये)
(1)	(2)	(3)	(4)	(5)	(6)	(7)	(8)	(9)	(10)	(11)	(12)	(13)	(14)	(15)	(16)	(17)	(18)
1	मालेगांव	1	2	0	0	0	0	542	10764	539	6104	0	0	64	417	719	21999
2	मंगरुळपीर	1	2	0	0	0	0	4723	102378	7069	87329	0	0	2473	17489	7676	227687
3	कारंजा	1	2	0	0	0	0	3804	101978	10746	100756	26	180	3364	16870	15806	458374
4	मानोरा	1	0	0	0	0	0	0	0	1125	14453	23	169	1656	12141	4930	145140
5	वाशिम	1	2	0	0	0	0	0	0	9754	107291	3	24000	971	6794	9405	310349
6	रिसोड	1	2	0	0	0	0	211	3897	102	1171			42	292	223	7800
जिल्हा एकूण		6	10	0	0	0	0	9280	219017	29335	317104	52	24349	8570	54003	38759	1171349

तक्ता क्रमांक - 7.8									
निर्यत्रित बाजारपेठातील कृषि मालाची वार्षिक आवक									
जिल्हा - वाशिम संदर्भ वर्ष - 31.03.2009									
(रुपये हजारत)									
अ. क्र.	तालुका	मूग		कुळीथ		सोयाबीन		उडीद	
		आवक (टन)	मूल्य (रुपये)	आवक (टन)	मूल्य (रुपये)	आवक (टन)	मूल्य (रुपये)	आवक (टन)	मूल्य (रुपये)
(1)	(2)	(19)	(20)	(21)	(22)	(23)	(24)	(25)	(26)
1	मालेगांव	42	878	0	0	5117	92929	133	2970
2	मंगरुळपीर	1399	41209	0	0	23439	426893	1851	38615
3	कारंजा	1415	29242	0	0	20539	315969	1858	36231
4	मानोरा	700	20494	0	0	5550	99798	653	17011
5	वाशिम	1005	32166	0	0	48939	1125599	2500	55015
6	रिसोड	53	1704	0	0	2663	56668	174	4005
जिल्हा एकूण		4614	125693	0	0	106247	2117856	7169	153847
आधार - जिल्ह्यातील सर्व कृषी उत्पन्न बाजार समित्या.									

तक्ता क्रमांक - 7.9					
परवानाधारक सावकारांची संख्या आणि त्यांनी दिलेली कर्जे					
जिल्हा - वाशिम			संदर्भ : 31.3.2009		
(रुपये हजारात)					
अ. क्र.	तालुका	परवानाधारक सावकारांची संख्या	व्यापा-यांना दिलेली कर्जे (रुपये)	सावकारांनी इतरांना दिलेली कर्जे (रुपये)	एकूण (4+5) (रुपये)
(1)	(2)	(3)	(4)	(5)	
1	मालेगांव	0	0	0	0
2	मंगरूळपीर	4	0	1492	1492
3	कारंजा	10	847	2240	3087
4	मानोरा	9	48347	2032	50379
5	वाशिम	3	202	0	202
6	रिसोड	8	1260	2203	3463
जिल्हा एकूण		34	50656	7967	58623
आधार :- जिल्हा उपनिबंधक, सहकारी संस्था, वाशिम					

तक्ता क्रमांक - 8.1									
विद्युतीकरण झालेल्या शहरांची व गावांची संख्या आणि त्यांची लोकसंख्या									
जिल्हा - वाशिम						संदर्भ : 31 मार्च 2009			
अ. क्र.	यंत्रणा	जिल्ह्यातील एकूण		विद्युतीकरण झालेली गावे		विद्युतीकरण झालेली शहरे		एकूण विद्युतीकरण झालेली गावे व शहरे	
		गावे	शहरे	संख्या	लोकसंख्या लाखात	संख्या	लोकसंख्या लाखात	संख्या	लोकसंख्या लाखात
(1)	(2)	(3)	(4)	(5)	(6)	(7)	(8)	(9)	(10)
1	महाराष्ट्र राज्य विद्युत मंडळ	702	4	702	8.42	4	1.78	706	10.20
2	खाजगी विद्युत कंपन्या	0	0	0	0	0	0	0	0.00
जिल्हा- एकूण		702	4	702	8.42	4	1.78	706	10.20
आधार- कार्यकारी अभियंता, महाराष्ट्र राज्य विज वितरण कंपनी , वाशिम									
टिप - जिल्ह्यातील गावे/ शहरे आणि लोकसंख्या 2001च्या जनगणनेनुसार देण्यात आलेली आहे.									
तक्ता क्रमांक - 8.2									
विजेचा वापर									
जिल्हा - वाशिम						संदर्भ : 2008- 2009			
अ.क्र.	विजेच्या वापराचा प्रकार					वीज निर्मितीच्या प्रकारनिहाय विजेचा वापर (1000 किलो वॅट तास)			
						थर्मल	हायड्रो	इतर	एकूण
(1)	(2)					(3)	(4)	(5)	(6)
1	घरगुती					150302	--	--	150302
2	व्यापारी कामासाठी लघुशक्तीसाठी					3415	--	--	3415
3	औद्योगिक					31	--	--	31
4	सार्वजनिक दिवाबत्ती					728	--	--	728
5	कृषि					33441	--	--	33441
6	इतर					861	--	--	861
7	एकूण					188778	--	--	188778
8	कनेक्शन्सची संख्या (लाखात)					1.88	--	--	1.88
आधार- कार्यकारी अभियंता, महाराष्ट्र राज्य विज वितरण कंपनी , वाशिम									

तक्ता क्रमांक - 8.3									
प्रकार व पृष्ठभाग यानुसार रस्त्यांची लांबी									
जिल्हा:- वाशिम				(लांबी :- कि.मी.मध्ये)			संदर्भ - 31 मार्च 2009		
अ. क्र.	बाब	रस्त्याचा प्रकार							
		राष्ट्रीय महामार्ग	प्रमुख राज्य महामार्ग	राज्य महामार्ग	प्रमुख जिल्हा रस्ते	इतर जिल्हा रस्ते	ग्रामीण रस्ते	इतर	एकूण रस्त्याची लांबी
(1)	(2)	(3)	(4)	(5)	(6)	(7)	(8)	(9)	(10)
1	सिमंट कॉक्रीट								
	अ) सा.बां.वि.	0.00	0.00	0.00	0.00	0.00	0.00	0.00	0.00
	ब) जिल्हा परिषद	0.00	0.00	0.00	0.00	0.00	0.00	0.00	0.00
	क) न.पा./म.न.पा.	0.00	0.00	0.00	0.00	48.32	0.00	55.72	104.04
2	डांबरी								
	अ) सा.बां.वि.	0.00	0.00	565.07	388.63	0.00	0.00	0.00	953.70
	ब) जिल्हा परिषद	0.00	0.00	0.00	144.05	422.20	428.46	0.00	994.71
	क) न.पा./म.न.पा.	0.00	0.00	5.00	1.50	80.02	1.00	96.10	183.62
3	खडीचे								
	अ) सा.बां.वि.	0.00	0.00	0.00	0.00	0.00	0.00	0.00	0.00
	ब) जिल्हा परिषद	0.00	0.00	0.00	74.81	169.66	403.91	0.00	648.38
	क) न.पा./म.न.पा.	0.00	0.00	0.00	0.00	65.10	0.00	60.46	125.56
4	इतर माल वापरून केलेले								
	अ) सा.बां.वि.	0.00	0.00	0.00	0.00	0.00	0.00	0.00	0.00
	ब) जिल्हा परिषद	0.00	0.00	0.00	4.00	0.00	7.20	0.00	11.20
	क) न.पा./म.न.पा.	0.00	0.00	0.00	0.00	6.86	0.00	13.81	20.67
5	एकूण लांबी								
	अ) सा.बां.वि.	0.00	0.00	565.07	388.63	0.00	0.00	0.00	953.70
	ब) जिल्हा परिषद	0.00	0.00	0.00	222.86	591.86	839.57	0.00	1654.29
	क) न.पा./म.न.पा.	0.00	0.00	5.00	1.50	200.30	1.00	226.09	433.89
	जिल्हा एकूण	0.00	0.00	570.07	612.99	792.16	840.57	226.09	3041.88
आधार :- 1) अधीक्षक अभियंता, सार्वजनिक बांधकाम मंडळ वाशिम.									
2) कार्यकारी अभियंता, राष्ट्रीय महामार्ग									
3) नगर परिषद सर्व.									

तक्ता क्रमांक - 8.4					
मोटार वाहनांची आणि परवानाधारकांची संख्या					
जिल्हा - वाशिम				संदर्भ -31 मार्च 2009	
अ. क्र.	बाब	एकूण वाहने	इंधनाच्या प्रकारानुसार वाहने		
			डिझेल	पेट्रोल	सी.एन.जी
(1)	(2)	(3)	(4)	(5)	(6)
प्रवासी वाहने					
1	बसेस	45	45	0	0
2	मोटारी आणि स्टेशन वॅगन्स	2465	1360	1105	0
3	जीप	1885	1885	0	0
4	टॅक्सी	492	263	229	0
5	तीन चाकी वाहने (रिक्शा)				
	3-सीटर	3699	1664	2035	0
	6-सीटर	1125	1125	0	0
6	दुचाकी वाहने	70956	0	70956	0
7	रुग्णवाहिका	38	28	10	0
8	शाळेच्या बसेस	15	15	0	0
एकूण प्रवासी वाहने		80720	6385	74335	0
माल वाहतूक-वाहने					
1	चार चाकी	1739	1304	435	
2	तीन चाकी	881	97	784	
3	ट्रॅक्टर्स	4844	4844	0	
4	जोड वाहने	3507	3507	0	
5	इतर	15	15	0	
एकूण माल वाहतूक-वाहने		10986	9767	1219	0
जिल्हातील एकूण वाहने		91706	16152	75554	0
परवानाधारकांची संख्या					
1	दुचाकी वाहने	निरंक	X X X		
2	हलकी वाहने	2923			
3	जड वाहने	1965			
4	रिक्शा परवान्यांची संख्या	4031			
आधार - उप प्रादेशिक परिवहन अधिकारी, वाशिम.					

तक्ता क्रमांक - 8.5		
महाराष्ट्र राज्य मार्ग परिवहन महामंडळाची प्रवासी वाहतूक		
जिल्हा - वाशिम		संदर्भ वर्ष -2008-09
अ.क्र.	बाब	आकडेवारी
(1)	(2)	(3)
1	वर्ष अखेरीस मार्गांची संख्या	172
2	मार्गांची एकूण लांबी (कि.मी.)	15744
3	मार्गांची सरासरी लांबी (कि.मी.)	91.53
4	वर्षातील अस्तित्वात असलेल्या बसगाड्यांची संख्या	178
5	रस्त्यावर धावणा-या बस गाड्यांची दैनिक सरासरी संख्या	171
6	प्रवाशांची दैनिक सरासरी (संख्या हजारात)	66.05
7	वाहतुकीमुळे वर्षात मिळालेले उत्पन्न (रुपये हजारात)	426764
8	दर प्रवाशामागे मिळालेले सरासरी उत्पन्न (रुपये दर दिवशी)	17.70
आधार - विभागीय नियंत्रक, महाराष्ट्र राज्य मार्ग परिवहन महामंडळ, अकोला.		

तक्ता क्रमांक - 8.6										
पोस्ट आणि दूरध्वनी सेवा यांची आकडेवारी										
जिल्हा - वाशिम						संदर्भ - 31 मार्च 2009				
अ. क्र.	तालुका	पोस्टांची संख्या	तार-घरांची संख्या	पत्र-पेट्यांची संख्या	पोस्टमनांची संख्या	पोस्टाची सुविधा असलेल्या गावांची संख्या	वैयक्तिक दूरध्वनी संख्या			सार्वजनिक दूरध्वनी केंद्रांची संख्या (PCO)
							ग्रामीण	नागरी	एकूण	
(1)	(2)	(3)	(4)	(5)	(6)	(7)	(8)	(9)	(10)	(11)
1	मालेगांव	36	0	152	38	36	1321	875	2196	160
2	मंगरूळपीर	33	0	136	35	33	3322	799	4121	366
3	कारंजा	23	0	126	28	22	3593	2315	5908	549
4	मानोरा	21	0	100	22	21	2172	959	3131	232
5	वाशिम	28	0	137	33	27	3813	3569	7382	324
6	रिसोड	23	0	123	39	23	1157	793	1950	371
एकूण जिल्हा		164	0	774	195	162	15378	9310	24688	2002
1) प्रवर अर्धीक्षक, पोस्ट व तार घर, अकोला										
2) मंडलिय अभियंता, दुरसंचार निगम, वाशिम.										

तक्ता क्रमांक - 9.1										
कारखान्यातील कामगारांची दैनिक सरासरी संख्या										
जिल्हा - वाशिम								संदर्भ वर्ष - 2007		
अ. क्र.	उद्योग गट	संकेतांक	कारखाने संख्या			स्तंभ 6 मधील कारखान्यातील कामगार संख्या		काम केलेल्या श्रम दिनांची एकूण संख्या (हजारात)	प्रपत्र न पाठविणारे चालू कारखाने	
			नोंदणी झालेले	बंद	प्रपत्र पाठविणारे चालू	एकूण	पैकी स्त्रिया		संख्या	कामगार संख्या
(1)	(2)	(3)	(4)	(5)	(6)	(7)	(8)	(9)	(10)	(11)
1	शेतीसंबंधी सेवा (रोपवाटिका रोपे तयार करणे व फलोत्पादन)	11	1	0	1	17	4	4	0	0
2	कृषी व पशुसंवर्धन सेवा (पशुवैद्यकीय सोडून)	14	49	14	4	120	41	10	31	555
3	मासे, मटन, फळे व भाजीपाला यांचे उत्पादन व त्यावर प्रक्रिया करणे व साठवण करणे	151	23	3	5	52	0	12	15	184
4	गिरणीद्वारे पीठ, भात, दाळ इ. धान्यावर प्रक्रिया करून उत्पादन	153	3	0	1	9	2	2	2	24
5	पाव, बिस्किटे, केक वगैरे अन्नपदार्थांचे उत्पादन	154	1	0	0	0	0	0	1	12
6	मादक पेय पदार्थांचे उत्पादन	155	1	0	1	30	0	4	0	0
7	सुती कापडांचे उत्पादन, सूत कातणे, कापड विणणे व त्यावरील प्रक्रिया	171	2	1	0	0	0	0	1	12
8	कापडांची उत्पादने (तयार कपडे धरून)	172	7	0	2	58	0	21	5	71

अ. क्र.	उद्योग गट	संकेतांक	कारखाने संख्या			स्तंभ 6 मधील कारखान्यातील कामगार संख्या		काम केलेल्या श्रम दिनांची एकूण संख्या (हजारात)	प्रपत्र न पाठविणारे चालू कारखाने	
			नोंदणी झालेले	बंद	प्रपत्र पाठविणारे चालू	एकूण	पैकी स्त्रिया		संख्या	कामगार संख्या
(1)	(2)	(3)	(4)	(5)	(6)	(7)	(8)	(9)	(10)	(11)
9	लाकूड कापणे व फळ्या तयार करणे (प्लायवूड सोडून)	201	42	2	11	38	0	10	29	139
10	कागद व कागदापासून तयार होणा-या वस्तूंचे उत्पादन	210	3	0	1	11	0	3	2	31
11	रासायनिक वस्तूंचे उत्पादन उदा. फिनाइल, टरपेंटाइन, इत्यादी (रासायनिक खते सोडून)	241	1	1	0	0	0	0	0	0
12	प्लॅस्टिक उत्पादने (पाईप, सूटकेस इत्यादी)	252	1	0	0	0	0	0	1	12
13	अधातू खनिज पदार्थांचे उत्पादन	269	2	0	1	43	0	13	1	23
14	इतर फॅब्रिकेटेड धातूंचे उत्पादन (शेतीची अवजारे, नट-बोल्ट, कुलुपे, इत्यादी)	289	1	0	0	0	0	0	1	19
15	मोटर वाहने दुरुस्ती व देखभाल	502	4	0	3	128	1	42	1	15
16	घरगुती उपयोगासाठी लागणा-या वस्तूंचे उत्पादन	514	1	0	1	116	0	35	0	0
जिल्हा एकूण		--	142	21	31	622	48	156	90	1097
आधार - औद्योगिक सुरक्षा व आरोग्य संचालनालय, मुंबई										

तक्ता क्रमांक - 9.2		
रोजगार व स्वयंरोजगार मार्गदर्शन केंद्रांतील आकडेवारी		
जिल्हा :- वाशिम		संदर्भ वर्ष : 2008
अ. क्र.	बाब	संख्या
(1)	(2)	(3)
1	जाहीर केलेल्या रिकाम्या जागांची संख्या	4836
2	रोजगार स्वरोजगार मार्गदर्शक केंद्राचा उपयोग करणारे मालक	118
3	मागील वर्ष अखेरीस पटावरील उमेदवार	39342
4	चालू वर्षात नवीन नोंदणी केलेले उमेदवार	10342
5	नोकरी मिळालेले उमेदवार	9
6	वर्ष अखेरीस पटावरील उमेदवार	39275
7	नोकरी मिळालेले उमेदवार	
	अ) खाजगी क्षेत्र	1
	ब) सार्वजनिक क्षेत्र	8
	क) एकूण	9
8	नोकरी मिळालेले उमेदवार	
	अ) अनुसूचित जाती/ अनुसूचित जमाती	2
	ब) इतर	7
	क) एकूण	9
9	रोजगार स्वयंरोजगार योजनेअंतर्गत लाभ प्राप्त झालेले उमेदवार	
	अ) रोजगार	27
	ब) स्वयंरोजगार	1030
10	रोजगार स्वरोजगार मार्गदर्शक केंद्रातील व्यवसाय मार्गदर्शन केंद्र	
	1) वैयक्तिक मार्गदर्शन/ व्यक्तिशः अगर गटामध्ये सल्ला दिलेले	1004
	2) रोजगार स्वरोजगार मार्गदर्शक केंद्रामध्ये घेण्यात आलेल्या गटांची चर्चा	12
	3) मार्गदर्शन केलेल्या अर्जदारांना नोकरी विषयी/ प्रशिक्षणासाठी/ उमेदवारासाठी दिलेल्यांची संख्या	718
टिप :- अनुक्रमांक 3+4 बेरजेमधुन अनुक्रमांक 5 अधिक नुतनीकरण न केल्या मुळे रद्द झालेली नोंदणी (10409) वगळून अनुक्रमांक 6 मध्ये अखेरचा नोंदणीपट दर्शविण्यात आला आहे.		
आधार - जिल्हा रोजगार व स्वयंरोजगार मार्गदर्शन केंद्र, वाशिम		

तक्ता क्रमांक - 9.3						
शासकीय व स्थानिक स्वराज्य संस्थांतील कर्मचा-यांची संख्या						
जिल्हा - वाशिम				संदर्भ वर्ष : 2007		
अ. क्र.	बाब	पदांचा तपशील	शासकीय	जिल्हा परिषद	महानगर पालिका	नगर परिषद
(1)	(2)	(3)	(4)	(5)	(6)	(7)
1	वर्ग - अ	एकूण मंजूर पदे	235	129	--	1
		भरलेली पदे	177	123	--	1
		पैकी स्त्रिया	3	5	--	0
2	वर्ग - ब	एकूण मंजूर पदे	311	546	--	12
		भरलेली पदे	217	478	--	7
		पैकी स्त्रिया	13	81	--	0
3	वर्ग - क	एकूण मंजूर पदे	3389	4090	--	569
		भरलेली पदे	2786	3510	--	461
		पैकी स्त्रिया	199	925	--	88
4	वर्ग - ड	एकूण मंजूर पदे	907	443	--	664
		भरलेली पदे	730	376	--	636
		पैकी स्त्रिया	68	67	--	180
5	एकूण	मंजूर पदे	4842	5208	--	1246
		भरलेली पदे	3910	4547	--	1105
		पैकी स्त्रिया	283	1078	--	268
6	*इतर वर्ग-इ कर्मचारी	एकूण मंजूर पदे	1429	1978	--	26
		भरलेली पदे	1006	1861	--	5
		पैकी स्त्रिया	45	1589	--	4
7	एकूण	मंजूर पदे (5+6)	6271	7186	--	1272
		भरलेली पदे	4916	6408	--	1110
		पैकी स्त्रिया	328	2667	--	272
टीप (*)- 'इतर' यामध्ये कार्यव्ययी आस्थापनेवरील, आकस्मिक खर्चातील रोजगार दिले जाणारे, रोजंदारीवरील, अंशकालीन, मानसेवी आणि वरील वर्गात समाविष्ट न झालेले कर्मचारी यांचा समावेश आहे.						
आधार - अर्थ व सांख्यिकी संचालनालय, मुंबई						

तक्ता क्रमांक - 9.4								
निरनिराळ्या उद्योगांतील रोजगार								
जिल्हा - वाशिम					संदर्भ वर्ष :2008-09			
अ. क्र.	उद्योग गट	राष्ट्रीय उद्योग संकेतांक	एकूण आस्थापनांची संख्या	माहिती देणा-या आस्थापनांची संख्या	कर्मचारी संख्या			
					शासकीय	निम- शासकीय	खाजगी	एकूण
(1)	(2)	(3)	(4)	(5)	(6)	(7)	(8)	(9)
1	कृषी	01 ते 02	11	11	157	--	180	337
2	मत्स्य व्द्वसाय	5	--	--	--	--	--	0
3	खाणकाम	10 ते 14	--	--	--	--	--	0
4	वस्तुनिर्माण	15 ते 37	6	6	6	710	75	791
5	बीज निर्मिती, गॅस, पाणी व सांडपाणी सेवा	40 ते 41	3	3	113	58	--	171
6	बांधकाम	45	2	2	499	--	--	499
7	घाऊक व किरकोळ व्यापार	50 ते 52	12	12	18	81	47	146
8	हॉटेल व्यवसाय	55	--	--	--	--	--	0
9	परिवहन,गोदामे आणि दळणवळण	60 ते 63	3	3	--	11	--	11
10	वित्त पुरवठा, विमा स्थावर मालमत्ता आणि व्यापार विषयक सेवा	65 ते 67	19	19	--	213	312	525
11	रिअल इस्टेट	70 ते 74	--	--	--	--	--	0
12	सार्वजनिक प्रशासन व सुरक्षीतता.	75	27	27	1898	1724	--	3622
13	शैक्षणिक सेवा	80	115	115	252	64	2694	3010
14	आरोग्य विषयक व सामाजिक कार्य.	85	7	7	133	126	--	259
15	सामूहिक,सामाजिक व व्यक्तिगत सेवा	90 ते 93	--	--	--	--	--	0
		95	--	--	--	--	--	0
		99	--	--	--	--	--	0
जिल्हा एकूण			205	205	3076	2987	3308	9371
आधार - जिल्हा रोजगार व स्वयंरोजगार मार्गदर्शन केंद्र, वाशिम								

तक्ता क्रमांक - 9.5										
कृषी व बिगर-कृषी उद्योग										
जिल्हा - वाशिम						संदर्भ वर्ष : 2005				
अ. क्र.	बाब	* कृषी उद्योग			बिगर-कृषी			कृषी व बिगर-कृषी एकूण		
		ग्रामीण	नागरी	एकूण	ग्रामीण	नागरी	एकूण	ग्रामीण	नागरी	एकूण
(1)	(2)	(3)	(4)	(5)	(6)	(7)	(8)	(9)	(10)	(11)
1	उद्योगांची संख्या									
	1.1 स्वकार्यरत उद्योग**	560	52	612	16459	6195	22654	17019	6247	23266
	1.2 आस्थापना***	81	5	86	5389	3874	9263	5470	3879	9349
	1.3 एकूण	641	57	698	21848	10069	31917	22489	10126	32615
2	मालकीच्या प्रकारानुसार उद्योग									
	2.1 सहकारी	6	0	6	304	120	424	310	120	430
	2.2 सार्वजनिक	1	0	1	2756	182	2938	2757	182	2939
	2.3 खाजगी	634	57	691	18788	9757	28555	19422	9824	29240
3	मालकाचा विशेष सामाजिक गट (एकूण संस्थांची टक्केवारी)									
	3.1 अनुसूचित जाती	16.54	17.54	16.67	7.88	4.35	6.77	8.13	4.42	6.98
	3.2 अनुसूचित जमाती	13.10	3.51	12.32	4.42	3.35	4.08	4.66	3.35	4.26
4	जागविरहित कार्यान्वित असलेल्या उद्योगांची एकूणशी टक्केवारी	38.63	7.18	42.12	19.54	25.99	21.58	20.12	26.24	22.02
5	शक्तीवर चालणा-या उद्योगांची एकूण उद्योगांशी टक्केवारी	6.08	33.33	5.31	14.36	19.85	16.09	14.12	19.92	15.93
6	सर्वसाधारणपणे काम करणा-या कामगारांची संख्या									
	6.1 एकूण कामगार	943	68	1011	36672	23601	60273	37615	23669	61284
	6.2 वेतनावर काम करणारे कामगार	163	8	171	15305	13449	28754	15468	13457	28925
	6.3 वेतनावरील कामगारांची एकूण कामगारांशी टक्केवारी	17.29	11.76	16.91	41.73	56.98	47.71	41.12	56.85	47.1
	6.4 कामगारांची प्रति उद्योग सरासरी संख्या	1.47	1.19	1.45	1.68	2.34	1.89	1.67	2.34	1.89
टीप :- *कृषी उत्पादन व मळे वगळून कृषी संबंधित उद्योग, ** पगारावर एकही कर्मचारी नसलेले उद्योग										
***ज्या उद्योगात कमीतकमी एकतरी व्यक्ती पगारावर काम करते असे उद्योग										
आधार :- अर्थ व सांख्यिकी संचालनालय, महाराष्ट्र शासन, मुंबई (आर्थिक गणना-2005) वाशिम व अकोला एकत्र माहीती.										

तक्ता क्रमांक: 9.6							
प्रमुख उद्योग गटानुसार उद्योगांची आणि नियमित काम करणा-या कामगारांची संख्या							
जिल्हा - वाशिम				संदर्भ वर्ष 2005			
अ. क्र.	उद्योग गट	उद्योग		कामगार		एकूण	
		उद्योग	कामगार	उद्योग	कामगार	उद्योग	कामगार
(1)	(2)	(3)	(4)	(5)	(6)	(7)	(8)
1	कृषी	641	57	698	943	68	1011
2	खनिज उत्पादन व खाणकाम	30	1	31	190	1	191
3	वस्तुनिर्माण	3816	1296	5112	5222	2614	7836
4	वीज, गॅस आणि पाणी पुरवठा	4	5	9	16	125	141
5	बांधकाम	403	263	666	450	361	811
6	विक्री,देखभाल व दुरुस्ती	201	393	594	308	728	1036
7	घाऊक व्यापार	441	581	1022	726	982	1708
8	किरकोळ व्यापार	8565	4313	12878	11025	6487	17512
9	उपाहारगृहे आणि हॉटेल्स	377	318	695	806	885	1691
10	वाहतूक व साठवण	561	172	733	795	460	1255
11	डाक व दळणवळण	380	241	621	567	459	1026
12	वित्तीय,विमा,स्थावर मालमत्ता आणि व्यावसायिक सेवा	148	148	296	516	700	1216
13	बँकींग	419	203	622	664	322	986
14	सार्वजनिक,प्रशासन व संरक्षण	702	193	895	2527	3759	6286
15	शिक्षण	1599	238	1637	7230	2282	9512
16	आरोग्य व समाजीक कार्य	463	324	787	911	1011	1922
17	सामूहिक,सामाजिक व व्यक्तिगत सेवा	3739	1380	5119	4719	2425	7144
18	इतर सेवा (इतरत्र वर्गीकरण न केलेल्या)	0	0	0	0	0	0
19	इतर सर्व अकृषक कार्य	21848	10069	31917	36672	23601	60273
20	इतर सर्व कृषक व अकृषक कार्य.	22489	10126	32615	37615	23689	61284

आधार :- अर्थ व सांख्यिकी संचालनालय, महाराष्ट्र शासन, मुंबई (आर्थिक गणना -2005)

वाशिम व अकोला एकत्र माहिती

तक्ता क्रमांक - 9.7								
महत्वाच्या उद्योग गटानुसार कृषी व बिगर - कृषी आस्थापनांची व त्यातील कामगारांची संख्या								
जिल्हा - वाशिम						संदर्भ वर्ष :2005		
अ. क्र.	उद्योग गट संकेतांक	उद्योग गट	आस्थापना			आस्थापनेवरील कामगार		
			ग्रामीण	नागरी	एकूण	ग्रामीण	नागरी	एकूण
(1)	(2)	(3)	(4)	(5)	(6)	(7)	(8)	(9)
1	0	कृषी	81	5	86	163	8	171
2	1	खाणकाम व दगडकाम	15	0	15	153	0	153
3	2 व 3	वस्तुनिर्माण	472	441	913	919	1230	2149
4	4	बीज,गॅस व पाणी पुरवठा	3	5	8	15	125	140
5	5	बांधकाम	13	52	65	22	84	106
6	6	घाऊक व्यापार	104	234	338	188	356	544
7	6	किरकोळ व्यापार	1080	1734	2814	1617	2381	3998
8	6	उपाहारगृहे व हॉटेल्स	127	211	338	265	496	761
9	7	वाहतूक	97	35	132	163	299	462
10	7	साठवण व गोदाम विषयक	144	85	229	272	216	488
11	7	दळणवळण	202	163	365	575	709	1284
12	8	वित्तीय, विमा, स्थावर मालमत्ता आणि व्यावसायिक सेवा	825	355	1180	1219	1053	2272
13	9	सामुहिक, सामाजिक व व्यक्तिगत सेवा	2307	559	2866	9897	6500	16397
14	10	इतर	0	0	0	0	0	0
एकूण			5470	3879	9349	15468	13457	28925

आधार :- अर्थ व सांख्यिकी संचालनालय, महाराष्ट्र शासन, मुंबई (आर्थिक गणना-2005)
वाशिम व अकोला एकत्र माहिती

तक्ता क्रमांक - 10.1												
शैक्षणिक संस्थांची (शाळा / महाविद्यालय इ.) संख्या												
जिल्हा - वाशिम								संदर्भ वर्ष: 2007-08				
अ.क्र.	तालुका	बाब	प्राथमिक संस्था					माध्यमिक संस्था				
			शासकीय	स्थानिक संस्था	खाजगी		एकूण	शासकीय	स्थानिक संस्था	खाजगी		एकूण
					अनुदानित	विना अनुदानित				अनुदानित	विना अनुदानित	
(1)	(2)	(3)	(4)	(5)	(6)	(7)	(8)	(9)	(10)	(11)	(12)	(13)
1	मालेगाव	एकूण	1	132	3	11	147	1	0	18	6	25
		पैकी मुलींकरिता	0	2	0	0	2	0	0	0	0	0
2	मंगरुळपीर	एकूण	1	126	7	8	142	0	0	25	7	32
		पैकी मुलींकरिता	0	2	0	0	2	0	1	1	0	1
3	कारंजा	एकूण	0	155	10	7	172	0	1	30	4	35
		पैकी मुलींकरिता	0	4	1	0	5	0	1	2	0	3
4	मानोरा	एकूण	0	128	11	1	140	0	0	25	2	27
		पैकी मुलींकरिता	0	0	0	0	0	0	0	0	0	0
5	वाशिम	एकूण	1	151	13	18	183	1	1	32	1	35
		पैकी मुलींकरिता	0	1	0	0	1	0	0	1	0	1
6	रिसोड	एकूण	0	112	10	5	127	0	0	34	6	40
		पैकी मुलींकरिता	0	1	0	0	1	0	0	2	0	2
एकूण जिल्हा		एकूण	3	804	54	50	911	2	2	164	26	194
		पैकी मुलींकरिता	0	10	1	0	11	0	1	6	0	7

तक्ता क्रमांक - 10.1 (पुढे चालु)													
शैक्षणिक संस्थांची (शाळा / महाविद्यालय इ.) संख्या													
जिल्हा - वाशिम			जिल्हा - वाशिम					संदर्भ वर्ष: 2007-08					
अ.क्र.	तालुका	बाब	उच्च माध्यमिक संस्था					महाविद्यालये (सर्व)					एकूण शैक्षणिक संस्था
			शासकीय	स्थानिक संस्था	खाजगी		एकूण	शासकीय	स्थानिक संस्था	खाजगी		एकूण	
					अनुदानित	विना अनुदानित				अनुदानित	विना अनुदानित		
(1)	(2)	(3)	(14)	(15)	(16)	(17)	(18)	(19)	(20)	(21)	(22)	(23)	(24)
1	मालेगाव	एकूण	0	0	7	0	7	0	0	0	0	0	179
		पैकी मुलुकीकरिता	0	0	0	0	0	0	0	0	0	0	2
2	मंगरुळपीर	एकूण	0	1	16	0	17	0	0	4	0	4	195
		पैकी मुलुकीकरिता	0	0	0	0	0	0	0	0	0	0	3
3	कारंजा	एकूण	0	4	8	0	12	0	0	2	0	2	221
		पैकी मुलुकीकरिता	0	0	1	0	1	0	0	0	0	0	9
4	मानोरा	एकूण	0	1	17	0	18	0	0	1	0	1	186
		पैकी मुलुकीकरिता	0	0	0	0	0	0	0	0	0	0	0
5	वाशिम	एकूण	0	1	19	0	20	0	0	1	0	1	239
		पैकी मुलुकीकरिता	0	0	0	0	0	0	0	0	0	0	2
6	रिसोड	एकूण	0	0	20	0	20	0	0	1	0	1	188
		पैकी मुलुकीकरिता	0	0	0	0	0	0	0	0	0	0	3
एकूण जिल्हा		एकूण	0	7	87	0	94	0	0	9	0	9	1208
		पैकी मुलुकीकरिता	0	0	1	0	1	0	0	0	0	0	19
टिप :- सदर माहिती (ई.एम.आय.एस) प्रपत्रावरून माहिती संकलन केली आहे.													
आधार - शिक्षणधिकारी, प्राथमिक जिल्हा परिषद, वाशिम.													
आधार - शिक्षणधिकारी, माध्यमिक जिल्हा परिषद, वाशिम.													

तक्ता क्रमांक - 10.2												
शैक्षणिक संस्थांतील शिक्षक												
जिल्हा - वाशिम								संदर्भ वर्ष:2007-08				
अ. क्र.	तालुका	बाब	प्राथमिक शिक्षक					माध्यमिक शिक्षक				
			शासकीय	स्थानिक संस्था	खाजगी		एकूण	शासकीय	स्थानिक संस्था	खाजगी		एकूण
					अनुदानित	विना अनुदानित				अनुदानित	विना अनुदानित	
(1)	(2)	(3)	(4)	(5)	(6)	(7)	(8)	(9)	(10)	(11)	(12)	(13)
1	मालेगाव	एकूण	14	581	19	24	638	12	0	255	42	309
		पैकी स्त्रिया	4	147	1	19	171	3	0	13	12	28
2	मंगरुळपीर	एकूण	7	529	50	38	624	0	0	335	32	367
		पैकी स्त्रिया	1	175	7	24	207	0	0	47	8	55
3	कारंजा	एकूण	0	586	57	31	674	0	22	300	20	342
		पैकी स्त्रिया	0	213	18	30	261	0	22	76	3	101
4	मोनारा	एकूण	0	484	67	2	553	0	0	250	14	264
		पैकी स्त्रिया	0	113	10	0	123		0	34	0	34
5	वाशिम	एकूण	5	703	79	93	880	28	35	275	6	344
		पैकी स्त्रिया	1	220	26	27	274	8	0	42	0	50
6	रिसोड	एकूण	0	502	71	40	613	0	0	277	42	319
		पैकी स्त्रिया	0	129	21	11	161	0	0	35	5	40
एकूण जिल्हा		एकूण	26	3385	343	228	3982	40	57	1692	156	1945
		पैकी स्त्रिया	6	997	83	111	1197	11	22	247	28	308

तक्ता क्रमांक - 10.2 (पुढे चालु)													
शैक्षणिक संस्थांतील शिक्षक													
जिल्हा - वाशिम			जिल्हा - वाशिम					संदर्भ वर्ष:2007-08					
अ. क्र.	तालुका	बाब	उच्च माध्यमिक शिक्षक					महाविद्यालयातील शिक्षक (सर्व)					एकूण
			शासकीय	स्थानिक संस्था	खाजगी		एकूण	शासकीय	स्थानिक संस्था	खाजगी		एकूण	
					अनुदानित	विना अनुदानित				अनुदानित	विना अनुदानित		
(1)	(2)	(3)	(14)	(15)	(16)	(17)	(18)	(19)	(20)	(21)	(22)	(23)	(24)
1	मालेगाव	एकूण	0	0	137	0	137	0	0	0	0	0	1084
		पैकी स्त्रिया	0	0	19	0	19	0	0	0	0	0	218
2	मंगरुळपीर	एकूण	0	27	272	0	299	0	0	52	0	52	1342
		पैकी स्त्रिया	0	4	25	0	29	0	0	6	0	6	297
3	कारंजा	एकूण	0	92	244	0	336	0	0	38	0	38	1390
		पैकी स्त्रिया	0	38	24	0	62	0	0	3	0	3	427
4	मोनारा	एकूण	0	25	309	0	334	0	0	31	0	31	1182
		पैकी स्त्रिया	0	3	30	0	33	0	0	2	0	2	192
5	वाशिम	एकूण	0	13	334	0	347	0	0	32	0	32	1603
		पैकी स्त्रिया	0	2	68	0	70	0	0	2	0	2	396
6	रिसोड	एकूण	0	0	508	0	508	0	0	12	0	12	1452
		पैकी स्त्रिया	0	0	28	0	28	0	0	1	0	1	230
एकूण जिल्हा		एकूण	0	157	1804	0	1961	0	0	165	0	165	8053
		पैकी स्त्रिया	0	47	194	0	241	0	0	14	0	14	1760
टिप :- सदर माहिती (ई.एम.आय.एस) प्रपत्रावरून माहिती संकलन केली आहे.													
आधार - शिक्षणधिकारी, प्राथमिक जिल्हा परिषद, वाशिम.													
आधार - शिक्षणधिकारी, माध्यमिक जिल्हा परिषद, वाशिम.													

तक्ता क्रमांक - 10.3												
शैक्षणिक संस्थांतील विद्यार्थी संख्या												
जिल्हा - वाशिम								संदर्भ वर्ष:2007-08				
अ.क्र.	तालुका	बाब	प्राथमिक विद्यार्थी					माध्यमिक विद्यार्थी				
			शासकीय	स्थानिक संस्था	खाजगी		एकूण	शासकीय	स्थानिक संस्था	खाजगी		एकूण
					अनुदानित	विना अनुदानित				अनुदानित	विना अनुदानित	
(1)	(2)	(3)	(4)	(5)	(6)	(7)	(8)	(9)	(10)	(11)	(12)	(13)
1	मालेगाव	एकूण	453	19279	5505	895	26132	332	0	4807	670	5809
		पैकी मुली	213	9447	2443	367	12470	123	0	2585	330	3038
2	मंगरुळपीर	एकूण	395	16948	5477	1408	24228	0	0	7305	497	7802
		पैकी मुली	111	8425	2476	639	11651	0	0	3490	227	3717
3	कारंजा	एकूण	0	22695	5985	894	29574	0	665	8600	535	9800
		पैकी मुली	0	11207	2743	410	14360	0	665	3966	197	4828
4	मानोरा	एकूण	0	16412	7019	240	23671	0	0	4975	270	5245
		पैकी मुली	0	7903	3356	125	11384	0	0	2265	135	2400
5	वाशिम	एकूण	168	24621	10835	2998	38622	415	1275	9807	942	12439
		पैकी मुली	57	11811	5040	1312	18220	128	623	5437	287	6475
6	रिसोड	एकूण	0	17156	10049	1959	29164	0	0	11235	518	11753
		पैकी मुली	0	9579	4606	855	15040	0	0	5947	227	6174
एकूण जिल्हा		एकूण	1016	117111	44870	8394	171391	747	1940	46729	3432	52848
		पैकी मुली	381	58372	20664	3708	83125	251	1288	23690	1403	26632

तक्ता क्रमांक - 10.3 (पुढे चालु)													
शैक्षणिक संस्थांतील विद्यार्थी संख्या													
जिल्हा - वाशिम								संदर्भ वर्ष:2007-08					
अ.क्र.	तालुका	बाब	उच्च माध्यमिक विद्यार्थी					महाविद्यालयातील विद्यार्थी (सर्व)					एकूण
			शासकीय	स्थानिक संस्था	खाजगी		एकूण	शासकीय	स्थानिक संस्था	खाजगी		एकूण	
					अनुदानित	विना अनुदानित				अनुदानित	विना अनुदानित		
(1)	(2)	(3)	(14)	(15)	(16)	(17)	(18)	(19)	(20)	(21)	(22)	(23)	(24)
1	मालेगाव	एकूण	0	0	5985	0	5985	0	0	0	0	0	37926
		पैकी मुली	0	0	2015	0	2015	0	0	0	0	0	17523
2	मंगरुळपीर	एकूण	0	1703	9415	0	11118	0	0	1100	0	1100	44248
		पैकी मुली	0	819	4635	0	5454	0	0	477	0	477	21299
3	कारंजा	एकूण	0	4704	6520	0	11224	0	0	850	0	850	51448
		पैकी मुली	0	2330	3201	0	5531	0	0	398	0	398	25117
4	मानोरा	एकूण	0	610	10188	0	10798	0	0	858	0	858	40572
		पैकी मुली	0	270	4070	0	4340	0	0	377	0	377	18501
5	वाशिम	एकूण	0	550	8720	0	9270	0	0	648	0	648	60979
		पैकी मुली	0	255	4350	0	4605	0	0	285	0	285	29585
6	रिसोड	एकूण	0	0	14590	0	14590	0	0	216	0	216	55723
		पैकी मुली	0	0	7130	0	7130	0	0	87	0	87	28431
एकूण जिल्हा		एकूण	0	7567	55418	0	62985	0	0	3672	0	3672	290896
		पैकी मुली	0	3674	25401	0	29075	0	0	1624	0	1624	140456
टिप :- सदर माहिती (ई.एम.आय.एस) प्रपत्रावरून माहिती संकलन केली आहे.													
आधार - शिक्षणधिकारी, प्राथमिक जिल्हा परिषद, वाशिम.													
आधार - शिक्षणधिकारी, माध्यमिक जिल्हा परिषद, वाशिम.													

तक्ता क्रमांक - 10.4												
शैक्षणिक संस्थांतील अनुसूचित जातीच्या विद्यार्थ्यांची संख्या												
जिल्हा - वाशिम						संदर्भ वर्ष:2007-08						
अ.क्र	तालुका	बाब	प्राथमिक विद्यार्थी					माध्यमिक विद्यार्थी				
			शासकीय	स्थानिक संस्था	खाजगी		एकूण	शासकीय	स्थानिक संस्था	खाजगी		एकूण
					अनुदानित	विना अनुदानित				अनुदानित	विना अनुदानित	
(1)	(2)	(3)	(4)	(5)	(6)	(7)	(8)	(9)	(10)	(11)	(12)	(13)
1	मालेगाव	एकूण	4	5412	1839	142	7397	49	0	1215	220	1484
		पैकी मुली	3	2454	511	68	3036	10	0	515	110	635
2	मंगरुळपीर	एकूण	0	3834	1906	430	6170	0	0	1683	58	1741
		पैकी मुली	0	1873	886	169	2928	0	0	563	20	583
3	कारंजा	एकूण	0	4915	1138	86	6139	0	95	2198	82	2375
		पैकी मुली	0	2434	575	39	3048	0	95	1066	26	1187
4	मानोरा	एकूण	0	2172	999	28	3199	0	0	1453	47	1500
		पैकी मुली	0	1003	440	18	1461	0	0	609	9	618
5	वाशिम	एकूण	69	6652	3274	649	10644	61	333	3615	139	4148
		पैकी मुली	26	3188	1626	334	5174	11	149	1612	47	1819
6	रिसोड	एकूण	0	5391	2926	303	8620	0	0	2817	68	2885
		पैकी मुली	0	2706	1306	131	4143	0	0	1365	13	1378
एकूण जिल्हा		एकूण	73	28376	12082	1638	42169	110	428	12981	614	14133
		पैकी मुली	29	13658	5344	759	19790	21	244	5730	225	6220

तक्ता क्रमांक - 10.4 (पुढे चालु)													
शैक्षणिक संस्थांतील अनुसूचित जातीच्या विद्यार्थ्यांची संख्या													
जिल्हा - वाशिम												संदर्भ वर्ष:2007-08	
अ.क्र	तालुका	बाब	उच्च माध्यमिक विद्यार्थी					महाविद्यालयातील विद्यार्थी (सर्व)					एकूण
			शासकीय	स्थानिक संस्था	खाजगी		एकूण	शासकीय	स्थानिक संस्था	खाजगी		एकूण	
					अनुदानित	विना अनुदानित				अनुदानित	विना अनुदानित		
(1)	(2)	(3)	(14)	(15)	(16)	(17)	(18)	(19)	(20)	(21)	(22)	(23)	(24)
1	मालेगाव	एकूण	0	0	1242	0	1242	0	0	0	0	0	10123
		पैकी मुली	0	0	523	0	523	0	0	0	0	0	4194
2	मंगरुळपीर	एकूण	0	477	2872	0	3349	0	0	113	0	113	11373
		पैकी मुली	0	228	1367	0	1595	0	0	21	0	21	5127
3	कारंजा	एकूण	0	1517	1503	0	3020	0	0	64	0	64	11598
		पैकी मुली	0	735	713	0	1448	0	0	14	0	14	5697
4	मानोरा	एकूण	0	223	2152	0	2375	0	0	94	0	94	7168
		पैकी मुली	0	131	1026	0	1157	0	0	25	0	25	3261
5	वाशिम	एकूण	0	285	2667	0	2952	0	0	63	0	63	17807
		पैकी मुली	0	107	1380	0	1487	0	0	17	0	17	8497
6	रिसोड	एकूण	0	0	3275	0	3275	0	0	35	0	35	14815
		पैकी मुली	0	0	1627	0	1627	0	0	7	0	7	7155
एकूण जिल्हा		एकूण	0	2502	13711	0	16213	0	0	369	0	369	72884
		पैकी मुली	0	1201	6636	0	7837	0	0	84	0	84	33931
टिप :- सदर माहिती (ई.एम.आय.एस) प्रपत्रावरून माहिती संकलन केली आहे.													
आधार - शिक्षणधिकारी, प्राथमिक जिल्हा परिषद, वाशिम.													
आधार - शिक्षणधिकारी, माध्यमिक जिल्हा परिषद, वाशिम.													

तक्ता क्रमांक - 10.5												
शैक्षणिक संस्थांतील अनुसूचित जमातीच्या विद्यार्थ्यांची संख्या												
जिल्हा - वाशिम								संदर्भ वर्ष:2007-08				
अ.क्र.	तालुका	बाब	प्राथमिक विद्यार्थी					माध्यमिक विद्यार्थी				
			शासकीय	स्थानिक संस्था	खाजगी		एकूण	शासकीय	स्थानिक संस्था	खाजगी		एकूण
					अनुदानित	विना अनुदानित				अनुदानित	विना अनुदानित	
(1)	(2)	(3)	(4)	(5)	(6)	(7)	(8)	(9)	(10)	(11)	(12)	(13)
1	मालेगाव	एकूण	416	2767	966	58	4207	292	0	327	115	734
		पैकी मुली	204	1420	427	30	2081	113	0	141	33	287
2	मंगरुळपीर	एकूण	235	993	421	92	1741	0	0	453	125	578
		पैकी मुली	117	367	171	43	698	0	0	123	51	174
3	कारंजा	एकूण	0	988	275	25	1288	0	0	607	133	740
		पैकी मुली	0	466	132	8	606	0	0	234	29	263
4	मानोरा	एकूण	0	3047	1528	73	4648	0	0	458	53	511
		पैकी मुली	0	1964	748	35	2747	0	0	127	12	139
5	वाशिम	एकूण	14	822	435	132	1403	309	119	1115	161	1704
		पैकी मुली	1	369	194	78	642	107	29	283	43	462
6	रिसोड	एकूण	0	1106	1058	127	2291	0	0	525	66	591
		पैकी मुली	0	558	433	50	1041	0	0	263	17	280
एकूण जिल्हा		एकूण	665	9723	4683	507	15578	601	119	3485	653	4858
		पैकी मुली	322	5144	2105	244	7815	220	29	1171	185	1605

तक्ता क्रमांक - 10.5 (पुढे चालु)													
शैक्षणिक संस्थांतील अनुसूचित जमातीच्या विद्यार्थ्यांची संख्या													
जिल्हा - वाशिम												संदर्भ वर्ष: 2007-08	
अ.क्र.	तालुका	बाब	उच्च माध्यमिक विद्यार्थी					महाविद्यालयातील विद्यार्थी (सर्व)					एकूण
			शासकीय	स्थानिक संस्था	खाजगी		एकूण	शासकीय	स्थानिक संस्था	खाजगी		एकूण	
					अनुदानित	विना अनुदानित				अनुदानित	विना अनुदानित		
(1)	(2)	(3)	(14)	(15)	(16)	(17)	(18)	(19)	(20)	(21)	(22)	(23)	(24)
1	मालेगाव	एकूण	0	0	583	0	583	0	0	0	0	0	5524
		पैकी मुली	0	0	125	0	125	0	0	0	0	0	2493
2	मंगरुळपीर	एकूण	0	172	842	0	1014	0	0	85	0	85	3418
		पैकी मुली	0	47	213	0	260	0	0	19	0	19	1151
3	कारंजा	एकूण	0	314	317	0	631	0	0	97	0	97	2756
		पैकी मुली	0	105	89	0	194	0	0	26	0	26	1089
4	मानोरा	एकूण	0	105	925	0	1030	0	0	31	0	31	6220
		पैकी मुली	0	23	369	0	392	0	0	8	0	8	3286
5	वाशिम	एकूण	0	115	1047	0	1162	0	0	73	0	73	4342
		पैकी मुली	0	63	395	0	458	0	0	15	0	15	1577
6	रिसोड	एकूण	0	0	1452	0	1452	0	0	41	0	41	4375
		पैकी मुली	0	0	405	0	405	0	0	12	0	12	1738
एकूण जिल्हा		एकूण	0	706	5166	0	5872	0	0	327	0	327	26635
		पैकी मुली	0	238	1596	0	1834	0	0	80	0	80	11334
टिप :- सदर माहिती (ई.एम.आय.एस) प्रपत्रावरून माहिती संकलन केली आहे.													
आधार - शिक्षणधिकारी, प्राथमिक जिल्हा परिषद, वाशिम.													
आधार - शिक्षणधिकारी, माध्यमिक जिल्हा परिषद, वाशिम.													

तक्ता क्रमांक - 10.6											
शारीरिक शिक्षण महाविद्यालये, क्रीडांगणे, क्रीडा संस्था आणि क्रीडा शिष्यवृत्तीधारक											
जिल्हा - वाशिम					संदर्भ वर्ष-2008-09						
अ.क्र.	तालुका	शारीरिक शिक्षण महाविद्यालये (संख्या)	अधिकृत क्रीडांगणे, व्यायाम शाळा (संख्या)		खेळाच्या स्टेडि- यमची संख्या	अधिकृत जलतरण तलाव (संख्या)	वर्षात घेतलेली क्रीडा प्रशिक्षण शिबिरे (संख्या)	राज्यपातळीवर निवड झालेल्या खेळाडूंची संख्या		क्रीडा शिष्यवृत्ती धारकांची संख्या	
			क्रीडांगणे	व्यायाम शाळा				एकूण	पैकी मुली	एकूण	पैकी मुली
(1)	(2)	(3)	(4)	(5)	(6)	(7)	(8)	(9)	(10)	(11)	(12)
1	मालेगांव	0	30	24	0	0	2	120	50	0	0
2	मंगरुळपीर	1	35	44	1	0	2	98	30	0	0
3	कारंजा	1	38	27	1	1	4	80	41	0	0
4	मोनारा	0	23	22	1	0	2	50	25	0	0
5	वाशिम	1	35	20	1	0	6	260	115	1	1
6	रिसोड	0	21	37	0	0	2	80	40	3	3
जिल्हा एकूण		3	182	174	4	1	18	688	301	4	4
टिप - स्तंभ 4 ते 8 मध्ये जिल्हा क्रीडा अधिकारी यांच्या मार्फत अनुदान वितरित केलेल्या शाळा व नोंदणीकृत क्रीडा संस्था यांचा समावेश आहे.											
आधार - जिल्हा क्रीडा अधिकारी, वाशिम.											

तक्ता क्रमांक - 10.7								
इयत्तानिहाय विद्यार्थ्यांची संख्या								
जिल्हा - वाशिम			संदर्भ वर्ष - 30 सप्टेंबर, 2008					
अ.क्र.	तालुका	इयत्ता						
		1 ली	2 री	3 री	4 थी	5 वी	6 वी	7 वी
	(2)	(3)	(4)	(5)	(6)	(7)	(8)	(9)
1	मालेगांव	6081	5543	5154	4593	4456	4134	4085
2	मंगरुळपीर	4671	4416	4385	3966	4780	4566	4434
3	कारंजा	5016	4753	4565	4387	5337	5160	5170
4	मानोरा	5624	4998	4504	4087	4152	4221	3801
5	वाशिम	6454	5976	5515	5227	5844	5473	5178
6	रिसोड	3709	5382	5271	4980	5586	5285	5365
एकूण जिल्हा		31555	31068	29394	27240	30155	28839	28033

तक्ता क्रमांक - 10.7 (पुढे चालू)							
इयत्तानिहाय विद्यार्थ्यांची संख्या							
जिल्हा - वाशिम				संदर्भ वर्ष - 30 सप्टेंबर, 2008			
अ.क्र.	तालुका	इयत्ता					
		8 वी	9 वी	10 वी	11 वी	12 वी	एकूण
	(2)	(10)	(11)	(12)	(13)	(14)	(15)
1	मालेगांव	2066	2025	1765	798	775	41475
2	मंगरूळपीर	3221	2966	2900	2549	2558	45412
3	कारंजा	4107	3608	3541	2286	2092	50022
4	मानोरा	2171	2254	2323	2757	2821	43713
5	वाशिम	4355	4140	4082	2034	1781	56059
6	रिसोड	4329	3932	4265	3144	2967	54215
एकूण जिल्हा		20249	18925	18876	13568	12994	290896
टिप :- सदर माहिती (ई.एम.आय.एस) प्रपत्रावरून माहिती संकलन केली आहे.							
आधार - शिक्षणधिकारी, प्राथमिक जिल्हा परिषद, वाशिम.							
आधार - शिक्षणधिकारी, माध्यमिक जिल्हा परिषद, वाशिम.							

तक्ता क्रमांक 11.1								
सार्वजनिक व शासन सहाययित वैद्यकीय सुविधाची माहिती								
जिल्हा :- वाशिम					संदर्भ वर्ष :- 2008-09			
अ. क्र.	तालुका	संख्या						
		रुग्णालये	दवाखाने	प्रसूतिगृहे	प्राथमिक आरोग्य केंद्रे	उपकेंद्रे	डॉक्टर व वैद्य	परिचारिका
(1)	(2)	(3)	(4)	(5)	(6)	(7)	(8)	(9)
1	मालेगांव	1	2	5	4	28	11	35
2	मंगरुळपीर	1	0	6	5	21	13	36
3	कारंजा	2	4	6	5	25	19	37
4	मानोरा	1	3	3	3	24	10	35
5	वाशिम	2	1	6	4	24	22	54
	रिसोड	1	1	4	4	31	12	36
एकूण जिल्हा		8	11	30	25	153	87	233

तक्ता क्रमांक 11.1								
सार्वजनिक व शासन सहाय्यीत वैद्यकीय सुविधाची माहिती								
जिल्हा :- वाशिम					संदर्भ वर्ष :- 2008-09			
खाटांची संख्या			उपचार केलेले आंतररुग्ण (00)			उपचार केलेले बाह्यरुग्ण (00)		
एकूण	एकूण पैकी स्त्रियां साठी	एकूण पैकी मुलां साठी	पुरुष	स्त्रिया	मुले	पुरुष	स्त्रिया	मुले
(10)	(11)	(12)	(13)	(14)	(15)	(16)	(17)	(18)
54	0	0	896	1624	181	17732	19336	8300
60	0	0	1709	3388	355	38901	31389	21674
62	0	0	2019	4109	562	48654	54272	28469
48	0	0	1625	2137	186	16345	17592	11982
124	0	0	7401	9453	2231	45509	51093	24694
54	0	0	1625	1363	983	22875	21221	10953
402	0	0	15275	22074	4498	190016	194903	106072
टिप :- प्रा.का.केंद्र एक या प्रमाणे 25 प्रसुति गृहे मंजूर आहेत. प्रा.का.केंद्र मनभा ता. कारंजा,मोप ता. रिसोड ,कुपटा ता. मानोरा या तीन ठिकाणचे बांधकाम चालु असल्याने सद्य स्थितीत त्या ठिकाणी प्रसुति गृहे नाहीत.								
31 मार्च 2009 रोजी कार्यरत वैद्यकीय अधिकारी यांची संख्या देण्यात आलेली आहे. तसेच आरोग्य विभाग जि.प. वाशिम यांच्या आस्थापनेवर असलेल्या परिचारीकाची संख्या देण्यात आलेली आहे.								
आधार -1) जिल्हा शल्य चिकित्सक, सामान्य रुग्णालय, वाशिम								
2) जिल्हा आरोग्य अधिकारी, जिल्हा परिषद, वाशिम								
3) आरोग्य अधिकारी, महानगरपालिका/ नगर परिषद/ कटक मंडळ								

तक्ता क्रमांक - 11.2											
नोंदणी केलेल्या जन्म-मृत्यूंची संख्या											
जिल्हा - वाशिम						संदर्भ वर्ष: 2004					
अ. क्र.	तालुका	एकूण/ ग्रामीण/ नागरी	नोंदलेल्या जन्मांची संख्या			नोंदलेल्या मृत्यूंची संख्या			बाल मृत्यूंची संख्या		
			पुरुष	स्त्रिया	एकूण	पुरुष	स्त्रिया	एकूण	पुरुष	स्त्रिया	एकूण
(1)	(2)	(3)	(4)	(5)	(6)	(7)	(8)	(9)	(10)	(11)	(12)
1	मालेगांव	एकूण	481	377	858	148	92	240	उ.ना	उ.ना	2
		ग्रामीण	481	377	858	148	92	240	उ.ना	उ.ना	2
		नागरी	0	0	0	0	0	0	उ.ना	उ.ना	0
2	मंगरुळपीर	एकूण	1244	996	2240	417	228	645	उ.ना	उ.ना	13
		ग्रामीण	655	498	1153	338	189	527	उ.ना	उ.ना	12
		नागरी	589	498	1087	79	39	118	उ.ना	उ.ना	1
3	कारंजा	एकूण	1800	1578	3378	519	333	852	उ.ना	उ.ना	11
		ग्रामीण	566	427	993	303	196	499	उ.ना	उ.ना	11
		नागरी	1234	1151	2385	216	137	353	उ.ना	उ.ना	0
4	मानोरा	एकूण	761	968	1729	425	211	636	उ.ना	उ.ना	11
		ग्रामीण	761	968	1729	425	211	636	उ.ना	उ.ना	11
		नागरी	0	0	0	0	0	0	उ.ना	उ.ना	0
5	वाशिम	एकूण	3226	2409	5635	616	310	926	उ.ना	उ.ना	36
		ग्रामीण	761	610	1371	238	140	378	उ.ना	उ.ना	14
		नागरी	2465	1799	4264	378	170	548	उ.ना	उ.ना	22
6	रिसोड	एकूण	1367	1054	2421	525	282	807	उ.ना	उ.ना	10
		ग्रामीण	1215	925	2140	450	262	712	उ.ना	उ.ना	10
		नागरी	152	129	281	75	20	95	उ.ना	उ.ना	0
एकूण जिल्हा		एकूण	8879	7382	16261	2650	1456	4106	उ.ना	उ.ना	83
		ग्रामीण	4439	3805	8244	1902	1090	2992	उ.ना	उ.ना	60
		नागरी	4440	3577	8017	748	366	1114	उ.ना	उ.ना	23

आधार - आरोग्य सेवा संचालनालय, महाराष्ट्र राज्य, पुणे

तक्ता क्रमांक - 11.3		
विविध कारणानुसार मृत्यूची संख्या		
जिल्हा - वाशिम		संदर्भ वर्ष - 2004
अ. क्र.	मृत्यूंचे कारण	मृत्यूंची संख्या
(1)	(2)	(3)
अ	<u>साथीचे विकार</u>	
1	हिवताप	3
2	विषमज्वर	4
3	क्षयरोग	107
4	न्युमोनिया/ श्वसन क्रियेसंबधी	290
5	अमांश, अतिसार, गॅस्ट्रो	18
ब	<u>बिगर साथीचे विकार</u>	
1	एडस	उ.ना
2	हृदय विकार	249
3	कर्करोग	160
4	बाळंतपणात मातेचा मृत्यू	उ.ना
5	पक्षाघात	उ.ना
6	मूत्रपिंड विषयक	उ.ना
क	<u>अपघात</u>	
1	आत्महत्या	53
2	रहदारी वाहतूक	16
3	विद्युत धक्का	उ.ना
4	भाजणे/ जळणे	उ.ना
5	इतर अपघात	43
ड	<u>इतर कारणे</u>	3163
एकूण मृत्यू		4106
आधार - आरोग्य सेवा संचालनालय, महाराष्ट्र राज्य, पुणे		

तक्ता क्रमांक - 11.4										
माता व बाल संगोपन कार्यक्रमांतर्गत लस टोचणी										
जिल्हा - वाशिम							संदर्भ वर्ष : 2008-09			
अ.क्र.	तालुका	ग्रामीण/ एकूण	त्रिगुणी लस	पोलिओ	बीसीजी	गोवर	बिगुणी (डी.टी.)	धनुर्वात लस		
								10 वर्ष	16 वर्ष	गरोदर स्त्रिया
(1)	(2)	(3)	(4)	(5)	(6)	(7)	(8)	(9)	(10)	(11)
1	मालेगाव	ग्रामीण	3218	3245	3155	3255	3127	3359	3037	3796
		एकूण	3218	3245	3155	3255	3127	3359	3037	3796
2	मंगरुळपीर	ग्रामीण	2311	2401	2412	2494	2824	2387	2110	2901
		एकूण	2760	2850	3043	2912	3501	3027	2650	3395
3	कारंजा	ग्रामीण	2312	2290	2201	2309	2805	2697	2847	2455
		एकूण	3358	3336	3277	3350	4037	3828	3932	3518
4	मोनारा	ग्रामीण	2779	2810	2550	2619	2024	2412	2459	3018
		एकूण	2779	2810	2550	2619	2024	2412	2459	3018
5	वाशिम	ग्रामीण	3155	3236	3302	3062	2798	2968	3478	3446
		एकूण	4692	4773	4788	4384	4364	4634	5307	4672
6	रिसोड	ग्रामीण	3073	3181	3254	3308	3000	3211	2701	2337
		एकूण	3650	3758	3833	3877	3692	3982	3435	4000
जिल्हा एकूण		ग्रामीण	16848	17163	16874	17047	16578	17034	16632	17953
		एकूण	20457	20772	20646	20397	20745	21242	20820	22399
आधार - 1) जिल्हा शल्य चिकित्सक, सामान्य रुग्णालय, वाशिम										
2) जिल्हा आरोग्य अधिकारी, जिल्हा परिषद, वाशिम										

तक्ता क्रमांक - 11.5								
कुटुंब कल्याण कार्यक्रम								
जिल्हा - वाशिम					संदर्भ वर्ष : 2008-09			
अ. क्र.	तालुका	एकूण/ ग्रामीण	कुटुंब कल्याण केंद्रांची संख्या	जननक्षम जोडप्यांची संख्या	31 मार्च अखेर संरक्षित जोडप्यांची संख्या			
					पुरुष नसबंदी	स्त्रियांची नसबंदी	लूपपध्दती	इतर पध्दतीने
(1)	(2)	(3)	(4)	(5)	(6)	(7)	(8)	(9)
1	मालेगांव	एकूण	4	11258	167	970	653	8273
		ग्रामीण	4	11258	167	970	653	8273
2	मंगरुळपीर	एकूण	6	13972	10	850	559	6564
		ग्रामीण	5	8106	10	460	459	6536
3	कारंजा	एकूण	6	19525	19	980	642	7048
		ग्रामीण	5	8568	9	500	532	7000
4	मानोरा	एकूण	3	8749	6	728	508	9226
		ग्रामीण	3	8749	6	728	508	9226
5	वाशिम	एकूण	5	21663	80	1659	657	6599
		ग्रामीण	4	10420	78	1016	577	6565
6	रिसोड	एकूण	4	16603	0	1115	658	8375
		ग्रामीण	3	11181	0	607	598	6314
एकूण जिल्हा		एकूण	28	91770	282	6302	3677	46085
		ग्रामीण	24	58282	270	4281	3327	43914
आधार - 1) जिल्हा शल्य चिकित्सक, सामान्य रुग्णालय, वाशिम								
2) जिल्हा आरोग्य अधिकारी, जिल्हा परिषद, वाशिम								

तक्ता क्रमांक - 12.1								
विविध विकास शीर्षाखाली झालेला योजनांतर्गत खर्च								
जिल्हा - वाशिम					संदर्भ वर्ष : 2008-09			
(रुपये लाखात)								
अ. क्र.	विकास शीर्ष व उपशीर्ष	जिल्हा पातळवरील योजनांवर झालेला खर्च						
		बिगर - आदिवासी योजना	आदिवासी उपयोजना	आदिवासी उपयोजना क्षेत्राबाहेरील	अनु.जाती उपयोजना	स्टेट पुल	अनुशेष	एकूण
(1)	(2)	(3)	(4)	(5)	(6)	(7)	(8)	(9)
1	कृषि व संलग्न सेवा							
	1.1 पीक संवर्धन	42.21	--	10.50	191.99	--	--	244.70
	1.2 फलोत्पादन	72.22	--	--	--	--	--	72.22
	1.3 मृदसंधारण	270.96	--	8.00	--	--	--	278.96
	1.4 पशुसंवर्धन	7.52	--	1.00	14.55	--	--	23.07
	1.5 दुग्धव्यवसाय विकास	1.45	--	--	--	--	--	1.45
	1.6 मत्स्यव्यवसाय	2.40	--	0.10	0.69	--	--	3.19
	1.7 बने	13.45	--	--	--	--	--	13.45
	1.8 पणन, कोठारे व वखारी	--	--	--	--	--	--	0.00
	1.9 सहकार	4.01	--	--	4.67	--	--	8.68
	एकूण (एक)	414.22	0.00	19.60	211.90	0.00	0.00	645.72
2	ग्रामीण विकास							
	2.1 स्वर्ण जयंती स्वयंरोजगार योजना.	95.87	--	0.68	55.00	--	--	151.55
	2.2 अवर्षण प्रवण क्षेत्र कार्यक्रम	152.00	--	--	--	--	--	152.00
	2.3 जवाहर रोजगार योजना	116.94	--	0.43	24.44	--	--	141.81
	2.4 रोजगार हमी योजना	0.00	--	--	--	--	--	0.00
	2.5 जमीन सुधारणा	--	--	--	--	--	--	0.00
	2.6 सामूहिक विकास	--	--	--	--	--	--	0.00
	2.7 ग्रामीण स्वच्छता कार्यक्रम	150.00	--	--	5.00	--	--	155.00
	एकूण (दोन)	514.81	0.00	1.11	84.44	0.00	0.00	600.36
3	पाटबंधारे व पूरनियंत्रण							
	3.1 लघु पाटबंधारे	175.00	--	--	--	--	--	175.00
	3.2 जलप्रदाय क्षेत्र विकास कार्यक्रम	90.00	--	--	--	--	--	90.00
	3.3 आयाकट विकास	--	--	--	--	--	--	0.00
	3.4 मध्यम प्रकल्प	26.94	--	--	--	--	--	26.94
	3.5 पूरनियंत्रण कामे	0.00	--	--	--	--	--	0.00
	एकूण (तीन)	291.94	0.00	0.00	0.00	0.00	0.00	291.94
4	विद्युत विकास	35.50	--	28.09	71.33	--	2356.71	2491.63
	एकूण (चार)	35.50	0.00	28.09	71.33	0.00	2356.71	2491.63

तक्ता क्रमांक - 12.1								
विविध विकास शीर्षाखाली झालेला योजनांतर्गत खर्च								
जिल्हा - वाशिम					संदर्भ वर्ष : 2008-09			
(रुपये लाखात)								
अ. क्र.	विकास शीर्ष व उपशीर्ष	जिल्हा पातळवरील योजनांवर झालेला खर्च						
		बिगर -आदिवासी योजना	आदिवासी उपयोजना	आदिवासी उपयोजना क्षेत्राबाहेरील	अनु.जाती उपयोजना	स्टेट पुल	अनुशेष	एकूण
(1)	(2)	(3)	(4)	(5)	(6)	(7)	(8)	(9)
5	उद्योग व खाणकाम							
	5.1 मोठे व मध्यम उद्योग	--	--	--	--	--	--	0.00
	5.2 ग्रामीण व लघु उद्योग	21.55	--	0.10	12.02	--	--	33.67
	एकूण (पाच)	21.55	0.00	0.10	12.02	0.00	0.00	33.67
6	वाहतूक व दळणवळण							
	6.1 मोठे व लहान बंदरे	--	--	--	--	--	--	0.00
	6.2 अंतर्देशीय जलवाहतूक	--	--	--	--	--	--	0.00
	6.3 रस्ते विकास	375.77	--	86.37	--	--	--	462.14
	एकूण (सहा)	375.77	0.00	86.37	0.00	0.00	0.00	462.14
7	सामान्य आर्थिक सेवा							
	7.1 पर्यटन	--	--	--	--	--	--	0.00
	7.2 स्थानिक विकास कार्यक्रम	--	--	--	--	--	--	0.00
	एकूण (सात)	0.00	0.00	0.00	0.00	0.00	0.00	0.00
8	सामाजिक आणि सामूहिक सेवा							
	8.1 सामान्य शिक्षण	19.22	--	--	72.25	--	--	91.47
	8.2 क्रिडा व युवक कल्याण	52.04	--	12	30.00	--	--	94.04
	8.3 कला व संस्कृती	10	--	--	--	--	--	10.00
	8.4 तांत्रिक शिक्षण	85.00	--	--	0.58	--	--	85.58
	8.5 वैद्यकीय शिक्षण व औषधी द्रव्ये	2.00	--	--	--	--	--	2.00
	8.6 आरोग्य सेवा	275.00	--	27.40	0.28	--	--	302.68
	8.7 ग्रामीण पाणी पुरवठा व स्वच्छता	0.54	--	6.39	28.80	--	--	35.73
	8.8 गृहनिर्माण	--	--	--	--	--	--	0.00
	8.9 नगर विकास	200.00	--	--	50.00	--	--	250.00
	8.10 माहिती व प्रसिध्दी	--	--	--	2.00	--	--	2.00
	8.11 मागासवर्गीयांचे कल्याण	12.80	--	230.63	325.90	--	--	569.33
	8.12 कामगार व कामगार कल्याण	384.07	--	0.74	--	97.40	--	482.21
	8.13 समाज कल्याण	3.77	--	--	4.20	--	--	7.97
	8.14 स्थानिक विकास कार्यक्रम	--	--	--	--	422.06	--	422.06
	8.15 पोषण	--	--	4.36	--	--	--	4.36
	एकूण (आठ)	1044.44	0.00	281.52	514.01	519.46	0.00	2359.43
	एकूण (एक ते आठ)	2698.23	0.00	416.79	893.70	519.46	2356.71	6884.89
टिप :- सदर स्टेट पुल चा खर्च सुधारीत दर्शविण्यात आला आहे.								
आधार - जिल्हा नियोजन अधिकारी, जिल्हाधिकारी कार्यालय, वाशिम								

तक्ता क्रमांक - 12.2							
रोजगार हमी योजना							
जिल्हा - वाशिम				संदर्भ वर्ष : 2008-09			
अ. क्र.	बाब	कामाचा प्रकार					
		सिंचन	सार्वजनिक कामे (रस्ते)	कृषि	वनीकरण	इतर	एकूण
(1)	(2)	(3)	(4)	(5)	(6)	(7)	(8)
1	नियोजित कामांची संख्या	580	152	520	890	345	2487
2	मंजूर केलेल्या कामांची संख्या	86	14	168	314	36	618
3	सुरु केलेल्या कामांची संख्या	45	4	72	205	15	341
4	पूर्ण केलेल्या कामांची संख्या	35	3	60	75	5	178
5	मध्येच बंद केलेल्या कामांची संख्या	10	1	12	130	10	163
6	कामांसाठी केलेली तरतूद	903.00	147	84.00	157.00	9	1300
7	कामांवर झालेला एकूण खर्च (रु.लाखात)	67.50	8.5	57.60	95	29.4	258
8	रोजगार निर्मिती (मनुष्य दिवस लाखात)	0.99	0.13	0.85	1.40	0.43	3.80

आधार - जिल्हाधिकारी कार्यालय, रोजगार हमी योजना, वाशिम.

तक्ता क्रमांक - 12.3					
रोजगार हमी योजनेखाली घेतलेली कामे, त्यावरील रोजगार व खर्च					
जिल्हा - वाशिम.			संदर्भ: 2008-09		
अ. क्र.	महिना	खर्च (रुपये लाखात)		मनुष्य दिवस (लाखात)	रोजगार हमी योजनेखालील कामांची संख्या
		प्रत्यक्ष (महिन्यातील)	संचित आर्थिक वर्षाच्या आरंभापासून)		
(1)	(2)	(3)	4	(5)	(6)
1	एप्रिल 2008	36.01	0	0.53	48
2	मे 2008	5.51	41.52	0.08	7
3	जून 2008	49.29	90.81	0.72	65
4	जुलै 2008	14.91	105.72	0.22	20
5	ऑगस्ट 2008	28.35	134.07	0.42	38
6	सप्टेंबर 2008	23.28	157.35	0.34	31
7	ऑक्टोबर 2008	11.66	169.01	0.17	15
8	नोव्हेंबर 2008	5.66	174.67	0.08	7
9	डिसेंबर 2008	1.85	176.52	0.03	2
10	जानेवारी 2009	33.89	210.41	0.5	45
11	फेब्रुवारी 2009	10.74	221.15	0.16	14
12	मार्च 2009	36.83	257.98	0.54	49

आधार - जिल्हाधिकारी कार्यालय, (रो.ह.यो.शाखा), वाशिम.

तक्ता क्रमांक 12.4								
पिण्याच्या पाण्याच्या सोयी व टंचाई संबंधी केलेल्या उपाययोजनासाठी								
जिल्हा :- वाशिम				संदर्भ वर्ष 2008-09				
अ.क्र	बाबी	तालुका						जिल्हा एकूण
		मालगांव	मंगरूपीर	कारजा	मानोरा	वाशिम	रिसोड	
(1)	(2)	(3)	(4)	(5)	(6)	(7)	(8)	(18)
1	वस्ती असलेल्या गावांची एकूणसंख्या	117	117	136	112	123	97	702
2	गावातील वाड्या/वस्त्यांची संख्या	--	--	--	--	--	--	0
3	बारा महिने पुरेसे पाणी उपलब्ध असलेल्या							
	3.1 गावांची संख्या	31	11	36	29	59	36	202
	3.2 त्याखालील वाड्या / वस्त्यांची संख्या	--	--	--	--	--	--	0
4	पिण्याच्या पाण्याची टंचाई असलेली गावे व वाड्या/वस्त्या	--	--	--	--	--	--	--
	संदर्भ वर्षातील	--	--	--	--	--	--	--
	अ) एकूण टंचाईग्रस्त गावे (संख्या)	86	106	100	85	64	62	503
	ब) एकूण वाड्या/वस्त्या (संख्या)	--	--	--	--	--	--	0
	बृहत आराखडयानुसार	--	--	--	--	--	--	--
	अ) एकूण टंचाईग्रस्त गावे (संख्या)	86	106	100	85	64	62	503
	ब) एकूण टंचाईग्रस्त वाड्या/वस्त्या (संख्या)	--	--	--	--	--	--	--
5	केलेली उपाययोजना	--	--	--	--	--	--	--
	अ) टँकरने पुरवठा होणा-या							
	गावांची संख्या	18	24	23	27	16	3	111
	गावांतील वाड्या/वस्त्यांची संख्या	--	--	--	--	--	--	0
	टँकरची संख्या	18	22	21	24	13	3	101
	ब) बैलगाडीने पुरवठा होणा-या							
	गावांची संख्या	--	--	--	--	--	--	0
	गावांतील वाड्या/वस्त्यांची संख्या	--	--	--	--	--	--	0
	बैलगाड्यांची संख्या	--	--	--	--	--	--	0
	क) इतर साधनांनी पुरवठा होणा-या							
	गावांची संख्या	68	82	77	58	48	59	392
	गावांतील वाड्या/वस्त्यांची संख्या	--	--	--	--	--	--	0
	साधने संख्या	170	199	287	130	104	117	1007
आधार :- ग्रामीण पाणी पुरवठा विभाग, जिल्हा परिषद, वाशिम.								
टिप :- 5 (क) अंतर्गत सर्व गावांमध्ये विहीरी आहेत व त्यांचा उपयोग पिण्याच्या पाण्यासाठी केला जातो.								
तथापि जास्तीत जास्त विहीरी असलेली गावांची संख्या दर्शविली आहे.								

तक्ता क्रमांक 12.5				
रासायनिक खतांचे वाटप				
जिल्हा - वाशिम			संदर्भ : 2008-09	
अ.क्र.	तालुका	रासायनिक खतांचे वाटप (मे.टन)		
		नियंत्रित संस्थांकडून	खाजगी संस्थांकडून	एकूण
(1)	(2)	(3)	(4)	(5)
1	मालेगांव	निरंक	7135	7135
2	मंगरूळपीर	234	8505	8739
3	कारंजा	320	5862	6182
4	मानोरा	66	8774	8840
5	वाशिम	निरंक	14465	14465
6	रिसोड	निरंक	6599	6599
जिल्हा एकूण		620	51340	51960
आधार - कृषि विकास अधिकारी, जिल्हा परिषद, वाशिम				

अ.क्र.	तालुका	साखर कारखान्याचे नाव	सहकारी/ खाजगी	कामगार(संख्या)		गळीत क्षमता मे.टन	प्रत्यक्ष गाळप मे.टन	साखरेचे उत्पादन मे.टन	इतर उत्पादने			
				निर्यामित	हंगामी				इथेनॉल मे. टन	पेपर मे. टन	मद्यार्क हजार लि.	बीज मे. वॉट
(1)	(2)	(3)	(4)	(5)	(6)	(7)	(8)	(9)	(10)	(11)	(12)	(13)
1	मालेगांव	0	0	0	0	0	0	0	0	0	0	0
2	मंगरुळपीर	0	0	0	0	0	0	0	0	0	0	0
3	कारंजा	0	0	0	0	निरंक	0	0	0	0	0	0
4	मानोरा	0	0	0	0	0	0	0	0	0	0	0
5	वाशिम	0	0	0	0	0	0	0	0	0	0	0
6	रिसोड	बालाजी सहकारी साखर कारखाना, मसला पेन.	सहकारी	0	0	1250	0	0	0	0	0	0

टिप :- सदर कारखाना सुमारे सात वर्षांपासुन बंद असून कारखाना अवसायतात निघाला आहे.

आधार - प्रादेशिक सहसंचालक (साखर) अमरावती.

तक्ता क्रमांक - 12.7				
वीस कलमी कार्यक्रमाची भौतिक प्रगती.				
जिल्हा- वाशिम			संदर्भ: 2008-09	
अ.क्र.	बाब	परिमाण	उद्दिष्ट	साध्य
(1)	(2)	(3)	(4)	(5)
1	अ) स्वर्णजयंती ग्राम स्वरोजगार योजना	लाभधारकांची संख्या	734	574
	ब) जवाहर ग्राम समृद्धी योजना	लाख मनुष्य दिवस	--	--
	क) लघुउद्योग स्थापन करणे	उद्योग संख्या	--	--
2	अ) अतिरिक्त जमिनीचे वाटप	हेक्टर	12	--
	ब) लाभधारक	संख्या-अनु.जाती	--	--
		अनु.जमाती	--	--
इतर		--	--	
3	वेठबिगरांचे पुनर्वसन	खेडी संख्या	--	--
4	पिण्यासाठी स्वच्छ पाणी	खेडी संख्या	111	--
5	अ) प्राथमिक आरोग्य केंद्र	केंद्र संख्या	--	--
	ब) उपकेंद्र	उपकेंद्र संख्या	--	--
6	अ) कुटुंब नियोजन शस्त्रक्रिया	संख्या	8296	6572
	ब) सममूल्य शस्त्रक्रिया	संख्या	--	--
7	अ) एकात्मिक बालविकास सेवा गट	संख्या	--	--
	ब) अंगणवाडी	संख्या	--	--
8	अ) अनु.जातीच्या कुटुंबांना सहाय्य	संख्या	2131	305
	ब) अनु.जमातीच्या कुटुंबांना सहाय्य	संख्या	165	23
9	अ) घरांसाठी जागा (इंदिरा आवास योजना)	संख्या	972	892
	ब) घरबांधणीसाठी अर्थसहाय्य (इंदिरा आवास योजना)	संख्या	972	892
	क) आर्थिकदृष्ट्या दुर्बल घटकांसाठी घरे	संख्या	--	--
	ड) कमी उत्पन्न गटासाठी घरे	संख्या	--	--
10	गलिच्छ वस्ती सुधारणा	लोकसंख्या	--	--
11	झाडे लावणे	रोपे संख्या लाखात	22.18	2.63
12	रास्त भावाची दुकाने उघडणे	संख्या	--	--
13	अ) खेड्यांचे विदयुतीकरण	संख्या	--	--
	ब) पंप संचांसाठी विदयुतीकरण	संख्या	4174	2244
	क) सुधारित चुली	संख्या	--	--
	ड) बायोगॅस	संख्या	60	60
आधार - जिल्हा नियोजन अधिकारी, जिल्हाधिकारी कार्यालय, वाशिम.				

तक्ता क्रमांक - 12.8							
स्थानिक विकास कार्यक्रम (लोकसभा मतदार संघ)							
जिल्हा - वाशिम				संदर्भ : 2008-09			
अ. क्र.	लोकसभा मतदार संघाचे नांव	मतदार संघाला मंजूर तरतूद (रुपये हजारात)	मंजूर कामांची संख्या			मंजूर कामांची अंदाजित किंमत (रुपये हजारात)	संदर्भ वर्षात झालेला एकूण खर्च (रुपये हजारात)
			जुनी अपूर्ण कामे	संदर्भ वर्षातील नवीन कामे	एकूण		
(1)	(2)	(3)	(4)	(5)	(6)	(7)	(8)
1	वाशिम	20000	--	43	43	18716	11842
एकूण		20000	0	43	43	18716	11842
आधार - जिल्हा नियोजन अधिकारी, जिल्हाधिकारी कार्यालय, वाशिम							
तक्ता क्रमांक - 12.9							
स्थानिक विकास कार्यक्रम (विधानसभा मतदार संघ)							
जिल्हा - वाशिम				संदर्भ : 2008-09			
अ. क्र.	विधानसभा मतदार संघाचे नांव	मतदार संघाला मंजूर तरतूद (रुपये हजारात)	मंजूर कामांची संख्या			मंजूर कामांची अंदाजित किंमत (रुपये हजारात)	संदर्भ वर्षात झालेला एकूण खर्च (रुपये हजारात)
			जुनी अपूर्ण कामे	संदर्भ वर्षातील नवीन कामे	एकूण		
(1)	(2)	(3)	(4)	(5)	(6)	(7)	(8)
1	मेडशी	10000.000	6	11	17	8590.500	8590.500
2	मंगरूळपीर	10000.000	5	32	37	11442.000	11442.000
3	कारंजा	10000.000	14	39	53	10818.788	10818.788
4	वाशिम	10000.000	9	20	29	10079.392	10079.392
एकूण		40000.000	34	102	136	40930.680	40930.680
आधार - जिल्हा नियोजन अधिकारी, जिल्हाधिकारी कार्यालय, वाशिम							

तक्ता क्रमांक - 12.10							
स्थानिक विकास कार्यक्रम (राज्यसभा सदस्य)							
जिल्हा - वाशिम				संदर्भ : 2008-09			
अ. क्र.	राज्यसभा सदस्य नाव	जिल्ह्याकरिता उपलब्ध करून दिलेली तरतूद (रुपये हजारात)	मंजूर कामांची संख्या			मंजूर कामांची अंदाजित किंमत (रुपये हजारात)	संदर्भ वर्षात झालेला एकूण खर्च (रुपये हजारात)
			जुनी अपूर्ण कामे	संदर्भ वर्षातील नवीन कामे	एकूण		
(1)	(2)	(3)	(4)	(5)	(6)	(7)	(8)
1	निरंक	निरंक	निरंक	निरंक	निरंक	निरंक	निरंक
एकूण		0	0	0	0	0	0
आधार - जिल्हा नियोजन अधिकारी, वाशिम							
तक्ता क्रमांक - 12.11							
स्थानिक विकास कार्यक्रम (विधानपरिषद सदस्य)							
जिल्हा - वाशिम				संदर्भ : 2008-09			
अ. क्र.	विधानपरिषद सदस्यांचे नाव	जिल्ह्याकरिता उपलब्ध करून दिलेली तरतूद (रुपये हजारात)	मंजूर कामांची संख्या			मंजूर कामांची अंदाजित किंमत (रुपये हजारात)	संदर्भ वर्षात झालेला एकूण खर्च (रुपये हजारात)
			जुनी अपूर्ण कामे	संदर्भ वर्षातील नवीन कामे	एकूण		
(1)	(2)	(3)	(4)	(5)	(6)	(7)	(8)
1	मा.आ.गोपीकिशन बाजोरिया	1186.000	--	5	5	1175.000	1175.000
2	मा.आ.हेमंत टकले	200.000	--	--	0	--	--
3	मा.आ. वसंतरावजी खोटे	1100.000	--	1	1	100.000	100.000
4	मा.आ.निलम गो-हे	500.000	--	--	0	--	--
एकूण		2986.000	0	6	6	1275.000	1275.000
आधार - जिल्हा नियोजन अधिकारी, वाशिम.							

तक्ता क्रमांक - 13.1			
पोलिस अधिकारी/ कर्मचारी यांची संख्या			
जिल्हा - वाशिम.		संदर्भ वर्ष:2008-09	
अ. क्र.	पदनाम	संख्या	
		एकूण संख्या	पैकी महिलांची संख्या
(1)	(2)	(3)	(4)
1	पोलिस अधिकारी/ कर्मचा-यांची संख्या		
	1.1 पोलिस उपमहानिरीक्षक	--	--
	1.2 पोलिस आयुक्त	--	--
	1.3 पोलिस उप आयुक्त	--	--
	1.4 पोलिस सहायक आयुक्त	--	--
	1.5 पोलिस अधीक्षक	1	--
	1.6 अपर पोलिस अधीक्षक	1	--
	1.7 पोलिस उप अधीक्षक	4	--
	1.8 पोलिस निरीक्षक	47	--
	1.9 पोलिस उप निरीक्षक	49	1
	1.10 पोलिस जमादार/ हवालदार	326	3
	1.11 पोलिस शिपाई / पोलिस नाईक	935	104
	एकूण पोलिस अधिकारी/ कर्मचारी संख्या	1363	108
2	पोलिस ठाणे	11	XX
3	आउट पोस्ट	11	XX
4	पोलिस चौकी	6	XX
5	लॉकअप्स	17	XX
6	पोलिस ठाणे, आउट पोस्ट व सब पोस्ट आदींची सोय असलेली गावे व शहरे	22	XX
7	पोलिस दलांचा एकूण खर्च (रू.लाखात)	2464.66	XX
टिप :- 1) सदर लॉकअप्सची संख्या 17 आहेत त्यापैकी 6 महिलासाठी आहेत.			
2) अ.क्र.6 पोलिस ठाणे, आउट पोस्ट व सब पोस्ट आदींची सोय असलेली गावे व शहरे ची सुधारीत संख्या 22 दर्शविण्यात आली आहे.			
आधार - 1) जिल्हा पोलिस अधीक्षक (ग्रामिण विभाग) ,वाशिम.			
2) पोलिस आयुक्त (शहर विभाग),			

तक्ता क्रमांक - 13.2						
दिवाणी व फौजदारी न्यायालयांत निकालात काढलेली प्रकरणे						
जिल्हा - वाशिम			संदर्भ वर्ष: 2008-09			
अ. क्र.	न्यायालये	एकूण प्रकरणे	मूळ		अपील	
			नियमित	संकीर्ण	नियमित	संकीर्ण
(1)	(2)	(3)	(4)	(5)	(6)	(7)
1	दिवाणी न्यायालय	1722	1136	128	283	175
2	फौजदारी न्यायालय	7285	6103	392	348	442
3	लोक न्यायालय	--	--	--	--	--
4	कामगार न्यायालय	239	101	138	--	--
5	औद्योगिक न्यायालय	140	69	5	65	1
6	कोर्टुबिक न्यायालय	--	--	--	--	--
7	जिल्हा दंडाधिकारी तथा कार्यकारी दंडाधिकारी	18906	2780	16126	--	--
आधार -1) जिल्हा व सत्र न्यायाधीश, वाशिम						
2) आयुक्त, कामगार न्यायालय, अकोला, (अकोला व वाशिम एकत्रीत)						
3) जिल्हा दंडाधिकारी व कार्यकारी दंडाधिकारी, वाशिम.						
4) सहायक प्रबंधक आधोगिक न्यायालय, अकोला						

तक्ता क्रमांक - 14.1										
चित्रपट गृहे, व्ही.डी.ओ. केंद्र आणि केबलधारक यांची आकडेवारी										
जिल्हा- वाशिम						संदर्भ वर्ष: 31.3.2009				
अ.क्र.	तालुका	कायम स्वरुपी चित्रपटगृहे		फिरती चित्रपटगृहे		व्हीडीओ केंद्रे		केबल धारक		वसूल केलेला करमणूक कर (रुपये हजारत)
		संख्या	प्रत्येक खेळा साठी असलेली आसन क्षमता	संख्या	प्रत्येक खेळा साठी असलेली आसन क्षमता	संख्या	प्रत्येक खेळा साठी असलेली आसन क्षमता	केबल चालक संख्या	केबल ग्राहक संख्या	
(1)	(2)	(3)	(4)	(5)	(6)	(7)	(8)	(9)	(10)	(11)
1	मालेगांव	1	325	--	--	1	40	18	1627	316.51
2	मंगरूळपीर	1	501	1	210	2	130	14	1940	490.14
3	कारंजा	2	1456	--	--	2	60	3	1957	1135.36
4	मानोरा	--	--	1	327	--	--	22	1056	157.05
5	वाशिम	3	1297	--	--	2	90	3	1970	2011.47
6	रिसोड	2	879	--	--	2	65	13	1468	656.1
जिल्हा एकूण		9	4458	2	537	9	385	73	10018	4766.63
टिप :- मानोरा तालुक्यातील कायम स्वरुपी चित्रपटगृह बंद झाले आहे.										
आधार- जिल्हाधिकारी कार्यालय (करमणूक शाखा), वाशिम										

तक्ता क्रमांक - 14.2								
मुद्रणालये आणि त्यांनी प्रकाशित केलेली वर्तमानपत्रे व नियतकालिके								
जिल्हा - वाशिम					संदर्भ -31.3.2009			
अ.क्र.	तालुका	मुद्रणालयांची संख्या	दैनिक वर्तमान पत्रे आणि नियतकालिके					
			दैनिक	साप्ताहिक	पाक्षिक	मासिक	त्रैमासिक	वार्षिक
(1)	(2)	(3)	(4)	(5)	(6)	(7)	(8)	(9)
1	मालेगांव	5	--	--	--	--	--	--
2	मंगरुळपीर	9	--	--	--	--	--	--
3	कारंजा	15	--	2	--	--	--	--
4	मानोरा	4	--	--	--	--	--	--
5	वाशिम	10	6	3	--	--	--	--
6	रिसोड	3	--	2	--	--	--	--
एकूण जिल्हा		46	6	7	0	0	0	0
आधार:- 1) जिल्हा माहिती अधिकारी, वाशिम								
2) जिल्हाधिकारी कार्यालय (गृह शाखा). वाशिम.								

तक्ता क्रमांक - 14.3								
लोकसभा व विधानसभा निवडणुकीबाबतची आकडेवारी								
जिल्हा- वाशिम						संदर्भ वर्ष 2004		
अ. क्र.	मतदारसंघाचे नाव	एकूण मतदारांची संख्या	मतदान केलेल्या मतदारांची संख्या			मतदानाची टक्केवारी	पक्षनिहाय मिळालेली मते (संख्या)	
			पुरुष	स्त्रिया	एकूण		काँग्रेस आय	मोटिव्ह पि.पार्टी
(1)	(2)	(3)	(4)	(5)	(6)	(7)	(8)	(9)
लोकसभा निवडणूक :		ऑक्टोबर 2004						
1	20-वाशिम	1151886	400120	320831	720951	62.59	--	--
लोकसभा एकूण		1151886	400120	320831	720951	62.59	0	0
विधानसभा निवडणूक :		ऑक्टोबर 2004						
1	113 मेडशी	172733	64649	52662	117311	67.91	15481	--
2	114 वाशिम	193201	64099	49010	113109	58.54	42131	--
3	115 मंगरुळपीर	205024	78280	65887	144167	70.32	--	--
4	117 कारंजा	181786	65919	56088	122007	67.12	29091	--
विधानसभा एकूण		752744	272947	223647	496594	65.97	86703	0

तक्ता क्रमांक - 14.3									
लोकसभा व विधानसभा निवडणुकीबाबतची आकडेवारी									
जिल्हा- वाशिम		पक्षनिहाय मिळालेली मते (संख्या)							
अ. क्र.	मतदारसंघाचे नाव	जनता दल	एन.सी.पी	जनता पार्टी	भा.ज.प.	शिवसेना	अपक्ष	इतर पक्ष	पोस्टल
(1)	(2)	(10)	(11)	(12)	(13)	(14)	(15)	(16)	(17)
लोकसभा निवडणूक :		ऑक्टोबर 2004							
1	20-वाशिम	--	297784	--	--	358682	29521	34736	228
लोकसभा एकूण		0	297784	0	0	358682	29521	34736	228
विधानसभा निवडणूक :		ऑक्टोबर 2004							
1	113 मेडशी	4199	--	--	38525	--	41977	17314	185
2	114 वाशिम	--	--	--	32859	--	27359	11138	378
3	115 मंगरूळपीर	--	45175	--	--	36806	21563	41030	407
4	117 कारंजा	--	--	--	--	36695	2562	53909	250
विधानसभा एकूण		4199	45175	0	71384	73501	93461	123391	1220
टिप :- पोस्टल मतदारांची संख्या एकूण मतदारांच्या संख्येमध्ये समाविष्ट नाही.									
आधार - जिल्हा निवडणूक अधिकारी, जिल्हाधिकारी कार्यालय, वाशिम									

(1)

तक्ता क्र. - 1

आदिवासी उपयोजना क्षेत्रातील गावे व लोकसंख्या

जिल्हा वाशिम

अ.क्र.	बाब			तहसील		एकूण
				मालेगांव	मानोरा	
1	2	3	4	5	6	8
1	संपूर्ण तहसील	गावे		121	136	257
2		क्षेत्रफळ		1064	828	1892
3		एकूण लोकसंख्या		156922	135132	292054
4		पैकी आदिवासी लोकसंख्या		21247	21738	42985
5	आदिवासी उपयोजना मुख्य क्षेत्र	गावे		0	0	0
6		क्षेत्रफळ		0	0	0
7		एकूण लोकसंख्या		0	0	0
8		पैकी आदिवासी लोकसंख्या		0	0	0
9	अतिरिक्त आदिवासी उपयोजना क्षेत्र	गावे		0	0	0
10		क्षेत्रफळ		0	0	0
11		एकूण लोकसंख्या		0	0	0
12		पैकी आदिवासी लोकसंख्या		0	0	0
13	माडा पॉकेट क्षेत्र	गावे		19	0	19
14		क्षेत्रफळ		138	0	138
15		एकूण लोकसंख्या		19203	0	19203
16		पैकी आदिवासी लोकसंख्या		10906	0	10906
17	मिनी माडा पॉकेट क्षेत्र	गावे		0	10	10
18		क्षेत्रफळ		0	90	90
19		एकूण लोकसंख्या		0	10155	10155
20		पैकी आदिवासी लोकसंख्या		0	5846	5846
21	एकूण आदिवासी उपयोजना क्षेत्र	गावे		19	10	29
22		क्षेत्रफळ		138	90	228
23		एकूण लोकसंख्या		19203	10155	29358
24		पैकी आदिवासी लोकसंख्या		10906	5846	16752

(2)

तक्ता क्र. - 1 (पूढे चालू . .)

आदिवासी उपयोजना क्षेत्रातील गावे व लोकसंख्या

जिल्हा वाशिम						
अ.क्र.	बाब			तहसील		एकूण
				मालेगांव	मानोरा	
1	2	3	4	5	6	8
25	आदिवासी उपयोजना क्षेत्राचे क्षेत्रफळ, एकूण		क्षेत्रफळ (अ.क्र.22 ची 2 शी)	12.97	10.87	12.05
26	लोकसंख्या व आदिवासी लोकसंख्या यांची तहसीलांच्या एकूण क्षेत्रफळाशी, एकूण लोकसंख्येशी व आदिवासी लोकसंख्येशी		एकूण लोकसंख्या (अ.क्र.23 ची 3 शी)	12.24	7.51	10.05
27	टक्केवारी		आदिवासी लोकसंख्या (अ.क्र.24 ची 4 शी)	51.33	26.89	38.97
28	आदिवासी उपयोजना क्षेत्रातील प्रमुख आदिवासी जमातीची नावे			आंध		
29	मार्च, 2006 ची प्रक्षेपित लोकसंख्या			162116	142060	304176
30			गावे	2	N.A	2
31		अवर्षणप्रवण क्षेत्रांतर्गत	क्षेत्रफळ	1145	N.A	1145
32			लोकसंख्या	1500	N.A	1500
33		डोंगरी विभाग	गावे	N.A	N.A	0
34	आदिवासी उपयोजना क्षेत्रातील गावांपैकी	विकास	क्षेत्रफळ	N.A	N.A	0
35		कार्यक्रमांतर्गत	लोकसंख्या	N.A	N.A	0
36		पश्चिमघाट	गावे	N.A	N.A	0
37		विकास	क्षेत्रफळ	N.A	N.A	0
38		कार्यक्रमांतर्गत	लोकसंख्या	N.A	0	0

आधार - 1. आदिवासी विकास व नियोजन विभागाचे शासन निर्णय

2. वर्ष 2001 ची जनगणना

(3)

तक्ता क्र. - 2

आदिवासी उपयोजना क्षेत्रातील शहरांचे क्षेत्र व लोकसंख्या

जिल्हा वाशिम		(क्षेत्रफळ चौ.कि.मी.)			
अ. क्र.	जिल्हा	शहराचे नाव	क्षेत्रफळ	एकूण लोकसंख्या	त्यापैकी आदिवासी लोकसंख्या
1	2	3	4	5	6
----- निरंक -----					
एकूण					

आधार - 1. आदिवासी विकास व नियोजन विभागाचे शासन निर्णय

2. वर्ष 2001 ची जनगणना

तक्ता क्र. - 3

आदिवासी उपयोजना क्षेत्रातील व क्षेत्राबाहेरील आदिवासी लोकसंख्या

जिल्हा वाशिम

अ. क्र.	तहसील	एकूण आदिवासी लोकसंख्या	आदिवासी उपयोजना क्षेत्रातील (तक्ता 1 प्रमाणे)		आदिवासी उपयोजना क्षेत्राबाहेरील	
			आदिवासी लोकसंख्या	एकूण आदिवासी लोकसंख्येशी टक्केवारी (स्तंभ 4 : 3)	आदिवासी लोकसंख्या (स्तंभ 3-4)	स्तंभ 3 मधील एकूण आदिवासी लोकसंख्येशी टक्केवारी (स्तंभ 6 : 3)
1	2	3	4	5	6	7
1	मालेगाव	21247	10906	51.32	10341	48.63
2	मंगरूळपीर	8239	0	0	8239	100
3	कारंजा	5895	0	0	5895	100
4	मानोरा	21738	10155	46.72	11583	53.28
5	वाशिम	5929	0	0	5929	100
6	रिसोड	7939	0	0	7939	100
एकूण		70987	21061	29.67	49926	70

(4)

तक्ता क्र. - 4

आदिवासी उपयोजना क्षेत्रातील व तहसीलामधील लोकसंख्या व साक्षरतेचे प्रमाण

जिल्हा - वाशिम

अ. क्र.	तहसील	आदिवासी उपयोजना क्षेत्राची लोकसंख्या (तक्ता 1 स्तंभ 25 प्रमाणे)			आदिवासी उपयोजना क्षेत्रातील आदिवासी लोकसंख्या (तक्ता 1 स्तंभ 26 प्रमाणे)			आदिवासी उपयोजना क्षेत्रातील आदिवासी लोकसंख्येशी टक्केवारी			(प्रती हजार पुरुषा मागे स्त्रीया) (स्तंभ 3 चे स्तंभ 4 शी)	आदिवासीमधील साक्षरतेचे प्रमाण			स्त्री पुरुष प्रमाण	साक्षरतेचे प्रमाण		
		पुरुष	स्त्रिया	एकूण	पुरुष	स्त्रिया	एकूण	पुरुष (स्तंभ 6 : 3)	स्त्री (स्तंभ 7 : 4)	एकूण (स्तंभ 8 : 5)		पुरुष	स्त्रिया	एकूण		पुरुष	स्त्रिया	एकूण
1	2	3	4	5	6	7	8	9	10	11	12	13	14	15	16	17	18	19
1	मालेगाव	9763	9450	19213	5419	5190	10609	55.00	55.00	57.00	957	53.6	20	37	946	67	40	52.8
2	मानोरा	5238	4877	10155	3079	2767	5846	59.00	57.00	58.00	898	58.2	23	41	899	67	41	54.9
	एकूण	15001	14327	29368	8498	7957	16455	57.00	50.00	57.00	936	56	21	39	938	66	40	56

(5)

तक्ता क्र. - 5									
आदिवासी उपयोजना क्षेत्र व आदिवासी उपयोजना क्षेत्राबाहेरील 0-6 वर्षे वयोगटातील									
मुले व स्त्री-पुरुष प्रमाण									
जिल्हा - वाशिम									
अ. क्र.	तहसील	एकूण लोकसंख्या			आदिवासी उपयोजना क्षेत्रातील 0 ते 6 वर्षे वयोगटातील मुलांची संख्या				
		मुले	मुली	एकूण	मुले	मुली	एकूण	दर हजारी स्त्री-पुरुष प्रमाण	
1	2	3	4	5	6	7	8	9	
1	मालेगाव	13364	12018	25382	1739	1625	3364	934	
2	मानोरा	11164	10407	21571	953	838	1791	879	
एकूण		24528	22425	46953	2692	2463	5155	915	
अ. क्र.	तहसील	आदिवासी उपयोजना क्षेत्राबाहेरील 0 ते 6 वर्षे वयोगटातील मुलांची संख्या			दर हजारी स्त्री-पुरुष प्रमाण				
		मुले	मुली	एकूण					
1	2	10	11	12	13				
1	मालेगाव	11625	10393	22018	894				
2	मानोरा	10211	9569	19780	937				
एकूण		21836	19962	41798	943				
आधार - 1. आदिवासी विकास व नियोजन विभागाचे शासन निर्णय									
2. वर्ष 2001 ची जनगणना									
तक्ता क्र.6									
आदिवासी उपयोजना क्षेत्रातील लोकसंख्येच्या वर्गीकरणानुसार गावांची संख्या									
जिल्हा - वाशिम		(गावांची संख्या)							
अ.क्र.	तहसील	लोकसंख्येनुसार गावांची संख्या							
		200 पेक्षा कमी	200 ते 499	500 ते 999	1000 ते 1999	2000 ते 4999	5000 ते 9999	10000 व त्यापेक्षा	एकूण गावे
1	2	3	4	5	6	7	8	9	10
1	मालेगाव	0	5	8	4	2	0	0	19
2	मानोरा	0	2	4	3	1	0	0	10
एकूण		0	7	12	7	3	0	0	29
आधार - जनगणना, 2001									

(6)

तक्ता क्र.7							
आदिवासी उपयोजना क्षेत्रातील पशुधन (2003 च्या पशुगणनेनुसार) व पशुवैद्यकीय सेवा							
जिल्हा - वाशिम							
अ. क्र.	तहसील	गाय	बैल	म्हैस	रेडे	मेंढया	बकऱ्या
1	2	3	4	5	6	7	8
1	मालेगाव	15911	25757	9673	198	123	21894
2	मानोरा	14116	17738	5132	90	198	26794
एकूण		30027	43495	12805	288	321	48688
अ. क्र.	तहसील	इतर पशुधन	एकूण पशुधन	कोंबड्या व बदके	पशुवैद्यकीय चिकित्सालये (संख्या)	पशुवैद्यकीय दवाखाने (संख्या)	पशुउपचार केन्द्रे (संख्या)
1	2	9	10	11	12	13	14
1	मालेगाव	12225	100644	2097	0	10	0
2	मानोरा	4372	85779	6263	0	7	0
एकूण		16597	186423	8360	0	17	0
आधार - पशुगणना - २००३							

तक्ता क्रमांक 8																
आदिवासी उपयोजना क्षेत्रातील व तालुक्यातील वनव्याप्त क्षेत्र आणि जमिनीचा वापर																
जिल्हा - वाशिम												क्षेत्र - हेक्टरमध्ये				
अ. क्र.	तहसील	एकूण भौगोलिक क्षेत्र	वनव्याप्त क्षेत्र				आदिवासी उपयोजना क्षेत्रातील जमिनीचा वापर					तालुक्यातील जमिनीचा वापर				
			राखीव	संरक्षित	अवर्गीकृत	एकूण क्षेत्र	भौगोलिक क्षेत्र	लागवडी खालील क्षेत्र	निव्वळ लागवडी खालील क्षेत्र	ओलीता खालील निव्वळ क्षेत्र	ओलीता खालील निव्वळ क्षेत्राचे लागवडी खालील निव्वळ क्षेत्राशी प्रमाणा	भौगोलिक क्षेत्र	लागवडी खालील क्षेत्र	निव्वळ लागवडी खालील क्षेत्र	ओलीता खालील निव्वळ क्षेत्र	ओलीता खालील निव्वळ क्षेत्राचे लागवडी खालील निव्वळ क्षेत्राशी प्रमाणा
1	2	3	4	5	6	7	8	9	10	11	12	13	14	15	16	17
1	मालेगाव	1064.2	5153	0	5899	11052	उ ना	उ ना	उ ना	उ ना	उ ना	91461	80226	74117	2395	2.99
2	मानोरा	838.22	13512	0	0	13512	उ ना	उ ना	उ ना	उ ना	उ ना	78486	54840	53778	704	1.28
एकूण		1902.42	18665	0	5899	24564						169947	135066	127895	3099	1.93

(8)

तक्ता क्र.9			
आदिवासी उपयोजना क्षेत्रातील मुख्य व गौण वन उत्पादने			
विभाग - अमरावती			
अ.क्र.	वन उत्पादनाचे नाव	परिमाण	वाशिम
1	2	3	6
1	इमारती लाकूड	घन मिटर	0
2	जळाऊ लाकूड	घन मिटर	0
3	इमारती वासे	संख्या	0
4	गौण वन उत्पादन		0
	1. बांबू	संख्या	0
	2. गवत	मे.टन	0
	3. विडी पाने [तेंदूपत्ता]	स्टॅ.बॅग	0
	4. डिंक	किंवल	0
	5. हिरडा	किंवल	0
5	इतर		0
	1. आपटा पाने	पेंडी	0
	2. मोहाची फुले	किंवल	0
	3. घायपात	मे.टन	0
	4. शिकेकाई	किंवल	0
	5. मध	किलो	0
	6. चिंचफळे	किंवल	0
	7.बांभुळ फळे	किंवल	0
	8. शिंदी पाने	पेंडी	0
टिप :- जिल्हावार आकडेवारी देण्यात आली आहे.			
आधार 1. वनसंरक्षक 2.उप वनसंरक्षक			

(9)

तक्ता क्रमांक - 10												
आदिवासी उपयोजना क्षेत्रातील सिंचनाच्या व पाणी उपसा करण्याच्या सोयी												
जिल्हा वाशिम												
अ. क्र.	तहसील	सिंचनाच्या सोयी (संख्या)									कृषि पंप	
		मोठे प्रकल्प	मध्यम प्रकल्प	लघु सिंचन प्रकल्प		पाझर तलाव	कोल्हापूर बंधारा	भुयारी / साठवण बंधारा	उपसा जलसिंचन योजना	सिंचन विहिरी	डिझेल पंप	विद्युत पंप
				राज्य	स्थानिक							
1	2	3	4	5	6	7	8	9	10	11	12	13
1	मालेगांव	0	0	1	0	0	0	0	0	0	0	0
2	मानोरा	0	0	2	0	0	0	0	0	0	0	0
एकूण		0	0	3	0	0	0	0	0	0	0	0
आधार :- 1. गट विकास अधिकारी, पंचायत समिती												
2. कार्यकारी अभियंता, लघुपाटबंधारे विभाग [राज्य स्तर व स्थानिक स्तर]												
3. कार्यकारी अभियंता, लघुपाटबंधारे विभाग [स्थानिक स्तर] जिल्हापरिषद												
4. कार्यकारी अभियंता, महाराष्ट्र राज्य विद्युत मंडळ												

तक्ता क्रमांक -11

आदिवासी उपयोजना क्षेत्रातील व तहसिलातील पिण्याच्या पाण्याची उपलब्धता

जिल्हा - वाशिम

अ. क्र	तहसील	आदिवासी उपयोजना क्षेत्रातील गावे	बारमाही पिण्याचे पाणी उपलब्ध असलेल्या गावांची संख्या (गावांच्या हद्दीतील सर्व वाड्या/पाडे/ टोले धरून)		स्तंभ 4 मधील बारमाही पिण्याच्या पाण्याची सोय असलेल्या गावांची पिण्याच्या पाण्याच्या प्रमुख साधनानुसार संख्या						
					नळ योजना	विंध्यण विहीरी		साध्या विहीरी	इतर साधने, ओढा, कालवे	एकूण (5 ते 9) ही संख्या स्तंभ 4 एवढी असणे आवश्यक आहे.	
						हातपंप बसविलेल्या विहीरी असलेली गावे	विद्युत पंप बसविलेल्या विहीरी असलेली गावे				
1	2	3	4	5	6	7	8	9	10		
1	मालेगांव	19	19	15	25	0	32	0	72	3 0	
2	मानोरा	10	10	9	33	0	23	0	65	2 0	
एकूण		29	29	24	58	0	55	0	137	5 0	

तक्ता क्र.11 (पूढे चालू . .)

अ. क्र	तहसील	पुरेसा पाणी पुरवठा बारमाही नसलेली आदिवासी उपयोजना क्षेत्रातील गावे					बारमाही पुरेसा पाणी पुरवठा नसलेली तहसिलातील गावे				
		गावे (संख्या)	गावठाण साडून वाडे/पाडे/टोले संख्या	टंचाईग्रस्त गावे	टँकरग्रस्त गावे	बैल गाडीने पाणी पुरवठा	गावे (संख्या)	गावठाण साडून वाडे/पाडे/टोले	टंचाईग्रस्त गावे	टँकरग्रस्त गावे	बैल गाडीने पाणी पुरवठा
1	2	11	12	13	14	15	16	17	18	19	20
1	मालेगांव	3	0	0	0	0	0	0	0	0	0
2	मानोरा	2	2	0	0	0	0	0	0	0	0
एकूण		5	2	0	0	0	0	0	0	0	0

आधार - 1. गटविकास अधिकारी, पंचायत समिती

2. कार्यकारी अभियंता, ग्रामिण पाणी पुरवठा विभाग, जिल्हापरिषद

तक्ता क्रमांक -12							
आदिवासी उपयोजना क्षेत्रात उपलब्ध असलेल्या आरोग्य सेवा							
जिल्हा - वाशिम							
अ.क्र	तहसील	ग्रामीण/कूटीर रूग्णालये		प्राथमिक आरोग्य केंद्रे		उपकेंद्रे	
		संख्या	प्रति रूग्णालये लोकसंख्या	केंद्रे	प्रति केंद्र लोकसंख्या	केंद्रे	प्रति उपकेंद्र लोकसंख्या
1	2	3	4	5	6	7	8
1	मालेगांव	0	0	0	0	1	5000
2	मानोरा	0	0	0	0	1	5000
एकूण		0	0	0	0	2	10000
तक्ता क्रमांक -12 (पूढे चालू . .)							
अ.क्र	तहसील	प्राथमिक आरोग्य पथके	फिरती आरोग्य पथके	आयुर्वेदिक दवाखाने	पाडा स्वयं-सेवक	भरारी पथके (रेस्क्यु कॅंप)	फिरती आश्रमशाळा पथके
1	2	9	10	11	12	13	14
1	मालेगांव	0	0	0	0	0	1
2	मानोरा	0	0	0	0	0	1
एकूण		0	0	0	0	0	2
आधार - 1. गट विकास अधिकारी, पंचायत समिती							
2. जिल्हा आरोग्य अधिकारी, जिल्हापरिषद							
3. जिल्हा शल्य चिकित्सक							

तक्ता - 13 ब (पूढे चालू. .)									
अ. क्र	तालुका	औदयोगिक प्रशिक्षण संस्था				इतर व्यवसाय प्रशिक्षण केंद्र			
		संख्या	एकूण विद्यार्थी	आदिवासी विद्यार्थी	शिक्षक (भरलेली पदे)	संख्या	एकूण विद्यार्थी	आदिवासी विद्यार्थी	शिक्षक (भरलेली पदे)
1	2	27	28	29	30	31	32	33	34
1	मालेगांव	1	87	0	6	0	0	0	0
2	मानोरा	1	66	7	6	0	0	0	0
9	एकूण	2	153	7	12	0	0	0	0
	आधार -	गट विकास अधिकारी, पंचायत समिती							

तक्ता क्रमांक 14										
आदिवासी उपयोजना क्षेत्रात/तहसिलात उपलब्ध असलेल्या विविध सुविधा										
जिल्हा - वाशिम						(गावांची संख्या)				
अ. क्र.	तहसील	आदिवासी उपयोजनेतील गावे	सुविधा उपलब्ध असलेल्या आदिवासी उपयोजना क्षेत्रातील गावे							
			बारमाही रस्ते	एस टी. बस थांबा	रास्त भावाची दुकाने	डाकघर	राष्ट्रीयकृत / सहकारी बँका	दूधसंकलन केंद्रे	दूरध्वनी केंद्रे	दूरध्वनी जोडण्यांची संख्या
1	2	3	4	5	6	7	8	9	10	11
1	मालेगांव	19	18	11	20	4	2	0	0	106
2	मानोरा	10	10	9	10	3	0	0	0	67
एकूण		29	28	20	30	7	2	0	0	173
तक्ता क्रमांक 14 (पृढे चालू . .)										
अ. क्र.	तहसील	तहसिलातील एकूण गावे	सुविधा उपलब्ध असलेली तालुक्यातील गावे							
			बारमाही रस्ते	एस टी. बस थांबा	रास्त भावाची दुकाने	डाकघर	राष्ट्रीयकृत / सहकारी बँका	दूधसंकलन केंद्रे	दूरध्वनी केंद्रे	दूरध्वनी जोडण्यांची संख्या
1	2	12	13	14	15	16	17	18	19	20
1	मालेगांव	121	120	81	127	36	5	5	8	3300
2	मानोरा	136	136	78	119	21	3	1	6	2410
एकूण		257	256	159	246	57	8	6	14	5710
आधार -		1. गटविकास अधिकारी, पंचायत समिती				2. तहसीलदार				
		3.अधीक्षक डाक घर				4. भारत संचार निगम लिमिटेड				
		5. सहाय्यक निबंधक (सहकारी संस्था)								

तक्ता क्रमांक 15										
आदिवासी उपयोजना क्षेत्रातील सार्वजनिक सोयींची अंतरानुसार उपलब्धता										
जिल्हा - वाशिम										
अ. क्र.	तहसील	आदिवासी उपयोजनेतील गावे	बारमाही रस्ता				एस.टी. बस थांबा			
			गावात	3 कि.मी पर्यंत	3 ते 5 कि.मी पर्यंत	5 कि.मी पेक्षा जास्त	गावात	3 कि.मी पर्यंत	3 ते 5 कि.मी पर्यंत	5 कि.मी पेक्षा जास्त
1	2	3	4	5	6	7	8	9	10	11
1	मालेगांव	19	9	6	3	1	9	6	3	1
2	मानोरा	10	5	3	1	1	5	3	1	1
एकूण		29	14	9	4	0	14	9	4	2
तक्ता क्र. 15 (पूढे चालू . .)										
अ. क्र.	तहसील	आदिवासी उपयोजनेतील गावे	रास्त भावाची दुकाने				डाकघर			
			गावात	3 कि.मी पर्यंत	3 ते 5 कि.मी पर्यंत	5 कि.मी पेक्षा जास्त	गावात	3 कि.मी पर्यंत	3 ते 5 कि.मी पर्यंत	5 कि.मी पेक्षा जास्त
1	2		12	13	14	15	16	17	18	19
1	मालेगांव	19	19	0	0	0	3	4	6	6
2	मानोरा	10	10	0	0	0	4	2	2	2
एकूण			29	0	0	0	7	6	8	8

तक्ता क्र. 15 (पूढे चालू . .)										
आदिवासी उपयोजना क्षेत्रातील सार्वजनिक सोयींची अंतरानुसार उपलब्धता										
जिल्हा - वाशिम										
अ. क्र.	तहसील	आदिवासी उपयोजनेतील गावे	राष्ट्रीयकृत / सहकारी बँक				दूधसंकलन केंद्र			
			गावात	3 कि.मी पर्यंत	3 ते 5 कि.मी पर्यंत	5 कि.मी पेक्षा जास्त	गावात	3 कि.मी पर्यंत	3 ते 5 कि.मी पर्यंत	5 कि.मी पेक्षा जास्त
1	2		20	21	22	23	24	25	26	27
1	मालेगांव	19	1	0	5	13	0	0	0	0
2	मानोरा	10	0	3	3	4	0	1	1	0
एकूण			1	3	8	17	0	1	2	0
तक्ता क्र. 15 (पूढे चालू . .)										
अ. क्र.	तहसील	आदिवासी उपयोजनेतील गावे	दूरध्वनी केंद्र				प्राथमिक आरोग्य केंद्र			
			गावात	3 कि.मी पर्यंत	3 ते 5 कि.मी पर्यंत	5 कि.मी पेक्षा जास्त	गावात	3 कि.मी पर्यंत	3 ते 5 कि.मी पर्यंत	5 कि.मी पेक्षा जास्त
1	2		28	29	30	31	32	33	34	35
1	मालेगांव	19	4	0	0	15	0	4	9	6
2	मानोरा	10	4	0	0	6	0	2	2	6
एकूण			8	0	0	21	0	0	0	12

तक्ता क्र. 15 (पूढे चालू . .)										
आदिवासी उपयोजना क्षेत्रातील सावजनिक सांघांचा अंतरानुसार उपलब्धता										
जिल्हा - वाशिम										
अ. क्र.	तहसील	आदिवासी उपयोजनेतील गावे	ग्रामीण / कुटीर रूग्णालय				पशुवैद्यकीय सेवा			
			गावात	3 कि.मी पर्यंत	3 ते 5 कि.मी पर्यंत	5 कि.मी पेक्षा जास्त	गावात	3 कि.मी पर्यंत	3 ते 5 कि.मी पर्यंत	5 कि.मी पेक्षा जास्त
1	2		36	37	38	39	40	41	42	43
1	मालेगांव	19	0	0	0	19	1	0	0	18
2	मानोरा	10	0	0	0	10	0	3	3	4
एकूण			0	0	0	29	1	3	3	22
तक्ता क्र. 15 (पूढे चालू . .)										
अ. क्र.	तहसील	आदिवासी उपयोजनेतील गावे	सांस्कृतिक केंद्र/बाल कल्याण केंद्र							
			गावात	3 कि.मी पर्यंत	3 ते 5 कि.मी पर्यंत	5 कि.मी पेक्षा जास्त				
1	2		44	45	46	47				
1	मालेगांव	19	0	0	0	0				
2	मानोरा	10	0	0	0	0				
एकूण			0	0	0	0				
आधार -		1. गटविकास अधिकारी, पंचायत समिती				2. तहसीलदार				
		3.अधीक्षक डाक घर				4. भारत संचार निगम लिमिटेड				
		5. सहाय्यक निबंधक (सहकारी संस्था)								

तक्ता क्र.17 अ							
आदिवासी उपयोजना क्षेत्रातील रस्ते							
जिल्हा - वाशिम							
अ. क्र.	तहसील	रस्ते					
		राष्ट्रीय महामार्ग	राज्य महामार्ग	प्रमुख जिल्हा मार्ग	इतर जिल्हा मार्ग	ग्राम मार्ग	एकूण लांबी
1	2	3	4	5	6	7	8
1	मालेगांव	0.00	0.00	10.50	0.00	0.00	10.50
2	मानोरा	0.00	0.00	25.00	0.00	0.00	25.00
एकूण		0.00	0.00	35.50	0.00	0.00	35.50
तक्ता क्र.17 अ (पूढे चालू . .)							
अ. क्र.	तहसील	रस्त्यांची लांबी				प्रति शंभर चौ. कि.मी. क्षेत्रफळा मागे रस्त्यांची लांबी	
		अपृष्ठांकित	पृष्ठांकित			पृष्ठांकित	एकूण
			खडीचे	डांबरी /सिमेंट काँक्रीट	एकूण		
1	2	9	10	11	12	13	14
1	मालेगांव	0.00	0.00	10.50	10.50	7.60	7.60
2	मानोरा	0.00	0.00	25.00	25.00	27.27	27.27
एकूण		0.00	0.00	35.50	35.50	34.87	34.87
आधार -		1. गट विकास अधिकारी,पंचायत समिती 2. कार्यकारी अभियंता ,सार्वजनिक बांधकाम विभाग 3. कार्यकारी अभियंता, बांधकाम विभाग, जिल्हा परिषद					

तक्ता क्र.17 ब							
तालुक्यातील रस्ते							
जिल्हा -वाशिम							
अ. क्र.	तहसील	रस्ते					
		राष्ट्रीय महामार्ग	राज्य महामार्ग	प्रमुख जिल्हा मार्ग	इतर जिल्हा मार्ग	ग्राम मार्ग	एकूण लांबी
1	2	3	4	5	6	7	8
1	मालेगांव	0.00	83.60	118.42	69.15	129.55	400.72
2	मानोरा	0.00	60.83	66.82	121.45	106.55	355.65
एकूण		0.00	144.43	185.24	190.60	236.10	756.37
तक्ता क्र.17 ब (पूढे चालू . .)							
अ. क्र.	तहसील	रस्त्यांची लांबी				प्रति शंभर चौ. कि.मी. क्षेत्रफळा मागे रस्त्यांची लांबी	
		अपृष्ठांकित	पृष्ठांकित				
			खडीचे	डांबरी /सिमेंट काँक्रीट	एकूण	पृष्ठांकित	एकूण
1	2	9	10	11	12	13	14
1	मालेगांव	5.00	62.27	233.45	395.72	37.72	37.66
2	मानोरा	2.05	104.55	248.60	353.15	42.14	42.44
एकूण		7.05	166.82	482.05	748.87	79.86	80.10
		1. गट विकास अधिकारी,पंचायत समिती					
	आधार -	2. कार्यकारी अभियंता ,सार्वजनिक बांधकाम विभाग					
		3. कार्यकारी अभियंता, बांधकाम विभाग, जिल्हा परिषद					

तक्ता क्र.18													
महाराष्ट्र राज्य सहकारी आदिवासी विकास महामंडळाचे कार्य													
जिल्हा - वाशिम													
अ. क्र.	तहसील	आदिवासी उपयोजना क्षेत्रातील गावे	एकाधिकार खरेदी केंद्र(संख्या)	एकाधिकार खरेदी करणाऱ्या सहकारी आदिवासी सेवा संस्था संख्या	सन 2006-07 मध्ये महामंडळाकडून करण्यात आलेली खरेदी [किंवल मध्ये]							2006-07 मधील खावटी कर्ज	
					साळ	वरई	खुरसणी	भुईमूग	हिरडा	इतर	एकूण	लाभार्थी	रुपये लाखात
1	2	3	4	5	6	7	8	9	10	11	12	13	14
1	मालेगांव	जिल्ह्यातील सदर तालुके आदिवासी उपयोजना क्षेत्राबाहेरील कार्यक्षेत्र असल्याने आदिवासी विकास महामंडळाची एकाधिकार खरेदी योजना व खावटी कर्ज योजना राबविल्या जात नाही. फक्त आदिवासी क्षेत्रातच ही योजना राबविल्या जाते. सबब माहिती											
2	मानोरा												
एकूण													
आधार- प्रादेशिक व्यवस्थापक ,महाराष्ट्र सहकारी आदिवासी विकास महामंडळ ,मर्यादित													

तक्ता क्र.19														
2006-07 मधील 20 कलमी कार्यक्रमांतर्गत योजनानिहाय आदिवासी उपयोजना क्षेत्रातील आदिवासी														
लाभार्थी कुटुंबे, आदिवासी समाजाचे बचतगट														
जिल्हा - वाशिम														
अ. क्र.	तहसील	2001 जनगणने प्रमाणे कुटुंबे		दारिद्र्य रेषेखालील कुटुंब संख्या 2002 च्या पाहणीनुसार		सन 2006-07 मधील 20 कलमी कार्यक्रमांतर्गत योजना निहाय आदिवासी उपयोजना क्षेत्रातील आदिवासी लाभार्थी कुटुंबे								
		एकूण	आदिवासी	एकूण	आदिवासी	नवीन विहिरी	विहीर दुरुस्ती	विंधण विहिरी [बोअरवेल]	कृषि निर्विष्यावाटप	विद्युत पंपाचा पुरवठा	तेल पंप पुरवठा	बैल गाडी	बैल जोडी	
1	2	3	4	5	6	7	8	9	10	11	12	13	14	
1	मालेगांव	30870	उना	16527	3218	1	0	0	0	0	18	3	0	
2	मानोरा	27866	उना	12468	2582	1	0	0	0	0	11	1	0	
एकूण		58736	0	28995	5800	2	0	0	0	0	29	4	0	
तक्ता क्र.19 (पूढे चालू . .)														
अ. क्र.	तहसील	सन 2006-07 मधील 20 कलमी कार्यक्रमांतर्गत योजना निहाय आदिवासी उपयोजना क्षेत्रातील आदिवासी लाभार्थी कुटुंबे					स्वर्ण जयंती ग्राम स्वरोजगार योजना							
		ईंदिरा आवास		स्वरोजगारी अनु.जमाती पंपातक										
1	2	नवीन घरकुले	घरकुल दुरुस्ती	एकूण बचतगट पंपातक	स्वरोजगारी अनु.जमाती पंपातक	लाभार्थी अ.ज.								
1	मालेगांव	15	0	2	28	11								
2	मानोरा	29	0	2	25	15								
एकूण		44	0	4	53	26								
आधार - प्रकल्प संचालक, जिल्हा ग्रामीण विकास यंत्रणा														

तक्ता क्र.21

खासदारांच्या स्थानिक विकास कार्यक्रमांतर्गत निधीतील आदिवासी उपयोजना क्षेत्रातील कामे
विभाग - वाशिम (रुपये लाखांत)

अनु.	आदिवासी मतदार संघ	2004-05			2005-06			2006-07		
		मंजूर कामे संख्या	मंजूर कामांची रक्कम	एकुण खर्चाची रक्कम	मंजूर कामे संख्या	मंजूर कामांची रक्कम	एकुण खर्चाची रक्कम	मंजूर कामे संख्या	मंजूर कामांची रक्कम	एकुण खर्चाची रक्कम
1	2	3	4	5	6	7	8	9	10	11
अ)	जिल्हा वाशिम	निरंक								
1	मालेगांव									
2	मानोरा									
3	एकूण									

आधार :-जिल्हा नियोजन समीती ,जिल्हाधिकारी कार्यालय, वाशिम

तक्ता क्र.22																
डोंगरी विकास कार्यक्रमांतर्गत आदिवासी उपयोजना क्षेत्रातील कामे																
विभाग - अमरावती													(रुपए लाखात)			
अ.क्र.	तहसील	2004-05					2005-06					2006-07				
		अपुर्ण कामांची संख्या	अपुर्ण कामासाठी लागणारी रक्कम	नविन मंजूर कामे संख्या	नविन कामांसाठी मंजूर रक्कम	एकुण झालेला खर्च	अपुर्ण कामांची संख्या	अपुर्ण कामासाठी लागणारी रक्कम	नविन मंजूर कामे संख्या	नविन कामांसाठी मंजूर रक्कम	एकुण झालेला खर्च	अपुर्ण कामांची संख्या	अपुर्ण कामासाठी लागणारी रक्कम	नविन मंजूर कामे संख्या	नविन कामांसाठी मंजूर रक्कम	एकुण झालेला खर्च
1	2	3	4	5	6	7	8	9	10	11	12	13	14	15	16	17
अ)	जिल्हा वाशिम															
1	मालेगांव	निरंक														
2	मानोरा															
	एकुण	0	0	0	0	0	0	0	0	0	0	0	0	0	0	0
आधार :-जिल्हा नियोजन अधिकारी वाशिम																

परिशिष्ट -1	
महाराष्ट्र राज्यातील घोषित अनुसूचित जमातीची यादी	
अनुसूचित जाती व अनुसूचित जमाती आदेश सुधारणा कायदा 1976 (1976 चा 108)	
मधिल परिशिष्ट 2 मधिल भाग 1 नमूद केल्याप्रमाणे	
1] आंध	24] खरिया
2] बैगा	25] कोकणा, कोकणी
3] बावचा	26] कोल
4] बरंडा	27] कोलाम
5] भैना	28] कोळी, ढोर, कोलचा, कोलघा
6] भारिया, भूमिया, भुईनहार, पांडो	29] महादेवकोळी, डोंगरकोळी
7] भान्ना	30] कोळी मल्हार
8] भिल्ल	31] कौंध, खोंड, कांध
9] भुंजिया	32] कोरकू, बोपची
10] बिंझवार	33] कोया, भिनेकोया, राजकोया
11] बिरहुल, बिरहोर	34] नगेसिया, नगासिया
12] चोधरा, छोर्डा	35] नाईकडा, नायका
13] धाणका, तडवी, तेतारिया, वळवी	36] धनगड, ओंराव
14] धनवार	37] परधान, पाथरी
15] धोडिया	38] पारधी, फांसेपारधी
16] दुबळा, तलाविया, हलपति	39] परजा
17] गामित, गामटा, गावित	40] पटेलिया
18] गोंड	41] पोमला
19] हलबा, हलबी	42] राठवा
20] कमार	43] सवर, सवेरा
21] कातकरी	44] ठाकूर, ठाकर
22] कबर	45] थोटी
23] खैरनार	46] वारली
	47] विटोलिया, कोटवालिया, बारोडिया

परिशिष्ट -2										
आदिवासी उपयोजना क्षेत्रातील गावांपैकी अवर्षण प्रवणक्षेत्र/ डोंगरी क्षेत्र विकास/ पश्चिम घाट विकास कार्यक्रमांतर्गत समाविष्ट असलेल्या गावांची यादी										
विभाग -अमरावती										
अ.क्र.	तहसिला	पूर्णतः की अंशतः	आदिवासी उपयोजना क्षेत्रातील		अवर्षण प्रवण क्षेत्रात येणारी		डोंगरी क्षेत्र विकास कार्यक्रमा अंतर्गत येणारी		पश्चिम घाट विकास कार्यक्रमां अंतर्गत येणारी	
			गावांची संख्या	गावांची नावे (फक्त अंशतः तहसिलातील ल)	गावांची संख्या	गावांची नावे (फक्त अंशतः तहसिलातील)	गावांची संख्या	गावांची नावे (फक्त अंशतः तहसिलातील)	गावांची संख्या	गावांची नावे (फक्त अंशतः तहसिलातील)
1	2	3	4	5	6	7	8	9	10	11
अ)	जिल्हा बुलढाणा									
1	जळगांव जामोद	:	25	0	0	0	14	0	0	0
	संग्रामपूर		28	0	0	0	15	0	0	0
2	मेहकर		15	0	0	0	10	0	0	0
	एकूण		68	0	0	0	39	0	0	0
	जिल्हा अकोला									
1	तेल्हारा	अंशतः	24	0	24	0	0	0	0	0
	अकोट		16	0	16	0	0	0	0	0
2	पातूर		18	0	18	0	13	0	0	0
	एकूण		58	0	0	0	13	0	0	0
	जिल्हा वाशिम									
	मालेगांव	अंशतः	19	0	0	0	0	0	0	0
	मानोरा		10	0	0	0	0	0	0	0
	एकूण		29	0	0	0	0	0	0	0
	जिल्हा अमरावती									
	धारणी	पूर्णतः	148	0	17	0	148	0	0	0
	चिखलदरा		169	0	44	0	169	0	0	0
	अचलपूर		21	0	0	0	0	0	0	0
	मोशी		33	0	8	0	0	0	0	0
	वरुड		47	0	19	0	0	0	0	0
	एकूण		418	0	88	0	317	0	0	0
	जिल्हा यवतमाळ									
	अंशतः सर्व तालुके	अंशतः	639	0	0	0	32	0	0	0
	एकूण विभाग		1212	0	88	0	401	0	0	0

टिप :- दिलेल्या सुचनांप्रमाणे गावांची नावे दण्यात आली नाही